

令和5年度

公共測量の記録

国土交通省国土地理院

目 次

公共測量の記録について -----	1
公共測量実施計画書 測量種類別の提出件数及び事業量の内訳 -----	5
公共測量実施計画書 等級区分別の提出件数及び事業量の内訳 -----	7
公共測量実施計画書 縮尺区分別の提出件数及び事業量の内訳 -----	8
公共測量実施計画書提出件数と測量件数の推移 -----	9
主な測量の測量件数の推移 -----	9
公共測量実施計画書提出状況 -----	1 0
公共測量の記録	
北海道地方 -----	1 2
東北地方 -----	2 4
関東地方 -----	3 4
北陸地方 -----	5 4
中部地方 -----	6 1
近畿地方 -----	7 2
中国地方 -----	8 5
四国地方 -----	9 2
九州地方 -----	9 7
沖縄地方 -----	1 1 6
全 国 -----	1 1 8
公共測量審査終了成果の集録 -----	1 2 0

公共測量の記録について

この記録は、測量法（昭和 24 年法律第 188 号）に基づき、国及び公共団体から令和 5 年度に提出された公共測量実施計画書の主要事項を抽出し、集録したものである。

1. 公共測量の意義と法的根拠

国土の開発・保全計画、その他全国的な土地利用の高度化に伴い、国及び公共団体において、それぞれの目的に応じた公共測量が行われている。

これらの公共測量は、常に十分な精度で最も経済的に、また、時期を失することなく、その成果が求められなければならない。しかしながら、こうして得られた成果の中には、既に利用可能な既存の測量成果があるにもかかわらず、その存在を知らないため、同一地域を重複して不統一な規格で測量を実施してしまう例もある。

国及び公共団体が費用を負担し、又は補助して行う公共測量においては、このような規格の不統一や、測量の重複を排除し、測量の正確さを確保することが重要であり、それを目的として測量法が制定されている。国土地理院では、測量法の趣旨に沿って必要な技術的助言や指導を行っている。

2. 公共測量の記録

国土地理院では、国及び公共団体が各種の公共測量の計画立案・実施に当たり、相互に利用可能な公共測量成果を活用することにより、測量法の主な目的の一つである測量の重複を排除するため、昭和 39 年から年度毎に公共測量の実施状況を「公共測量の記録」として集録し公表している。

測量地域を地方及び都道府県別に区分し、当該測量地域の公共測量実施計画書に対する助言番号で整理している。

助言番号は、次表のとおり、技術的助言を行った文書番号の略称である。

略称	文書番号	地方測量部等の名称	略称	文書番号	地方測量部等の名称
A	道 公	北海道地方測量部	G	中 公	中国地方測量部
B	東 公	東北地方測量部	H	四 公	四国地方測量部
C	関 公	関東地方測量部	I	九 公	九州地方測量部
D	北 公	北陸地方測量部	J	沖 公	沖 縄 支 所
E	部 公	中部地方測量部	K	企指公	企画部測量指導課
F	近 公	近畿地方測量部			

例：文書番号 国地関公第 2 2 6 号 = 助言番号 C 0 2 2 6

3. 公共測量の手続

公共測量を実施するための諸手続は、別紙1のとおり、測量法により定められている。
その主なものは、次のとおりである。

- (1) 作業規程を定めて国土交通大臣の承認を得なければならない。(法第33条)
- (2) 公共測量実施計画書を提出し、国土地理院の長に技術的助言を求めなければならない。(法第36条)
- (3) 公共測量を実施しようとするときは、その地域、期間その他必要な事項を関係都道府県知事に通知しなければならない。(法第14条第1項・第39条)
- (4) 基本測量又は公共測量の測量成果を使用する場合は、国土地理院の長又は公共測量の測量成果を得た測量計画機関の承認を得なければならない。(法第30条第1項・第44条第1項)
- (5) 基本測量又は公共測量において設置された測量標を使用する場合は、国土地理院の長又は公共測量において測量標を設置した測量計画機関の承認を得なければならない。(法第26条・第39条)
- (6) 公共測量を終了したときは、その旨を関係都道府県知事に通知しなければならない。(法第14条第2項・第39条)
- (7) 公共測量の測量成果を得たときは、遅滞なく、その写を国土地理院の長に送付しなければならない。(法第40条第1項)
- (8) 永久標識又は一時標識を設置したときは、遅滞なく、その種類及び所在地その他国土交通省令で定める事項を関係都道府県知事に通知するとともに、インターネットの利用その他適切な方法により公表しなければならない。また、永久標識を設置した場合は、遅滞なく、その種類及び所在地その他国土交通省令で定める事項を国土地理院の長に通知しなければならない。(法第21条第1項・第37条第3項・第39条)

これらの手続を行うことにより、次のような利点がある。

- ・ 公共測量実施計画書を提出することで、実施される公共測量の基準が統一され、既存の測量成果についての最新情報と公共測量についての技術的助言が得られ、精度の確保が図られる。
- ・ 公共測量の測量成果の写を提出することで、測量成果が定められた精度に適合し、他の公共測量の利用に十分なものであるかについて審査が実施され、測量成果の有効利用が図られる。(法第41条)
- ・ 公共測量の実施に伴う土地の立入、障害物の除去等いくつかの権能が与えられ、作業が円滑に実施される。(法第15条～第20条・第39条)

4. 集録内容

(1) 図表

令和5年度中に提出のあった公共測量実施計画書5,484件について、測定の目的、測定の種類、等級、縮尺別に集計したものである。

(2) 公共測定の記録

令和5年度中に提出のあった公共測量実施計画書5,484件の主要事項を抽出し、集録したものである。

(3) 公共測定審査終了成果の集録

公共測定で得られた測定成果は、有効に利用されることに意義があることから、国土地理院では、提出された測定成果が作業規程に定められた精度で作成されているか審査を行い、公表している。令和5年度中に審査が完了し、その結果が良好であったものを巻末に集録した。

(4) 公共測定実施地域図

令和5年度の公共測定実施地域図については、インターネット上で閲覧できる。ホームページアドレスは、以下のとおりである。

https://psgs2.gsi.go.jp/kouhyou/Kouhyou_KoukyouSokuryou/Kensaku10.aspx

国土地理院では、公共測定で得られた成果（数値地形図データ、空中写真等）を電子国土基本図（基盤地図情報）等の修正に用いる基図及び資料として有効に利用し、測定の重複の排除に努めている。

各測定計画機関におかれても、公共測定等の実施に当たっては、この「公共測定の記録」を参考に、公共測定の成果を基準点測定の既知点、地図編集及び地図修正の基図及び資料として有効に利用していただくよう要望する。

< 図表 >

表－1 令和5年度 公共測定実施計画書 測定種類別の提出件数及び事業量の内訳

表－2 令和5年度 公共測定実施計画書 等級区分別の提出件数及び事業量の内訳
(基準点測定・水準測定)

表－3 令和5年度 公共測定実施計画書 縮尺区分別の提出件数及び事業量の内訳
(空中写真撮影・数値図化)

図－1 公共測定実施計画書提出件数と測定件数の推移（昭和54年度～令和5年度）

図－2 主な測定の測定件数の推移（昭和54年度～令和5年度）

図－3 測定目的別の内訳

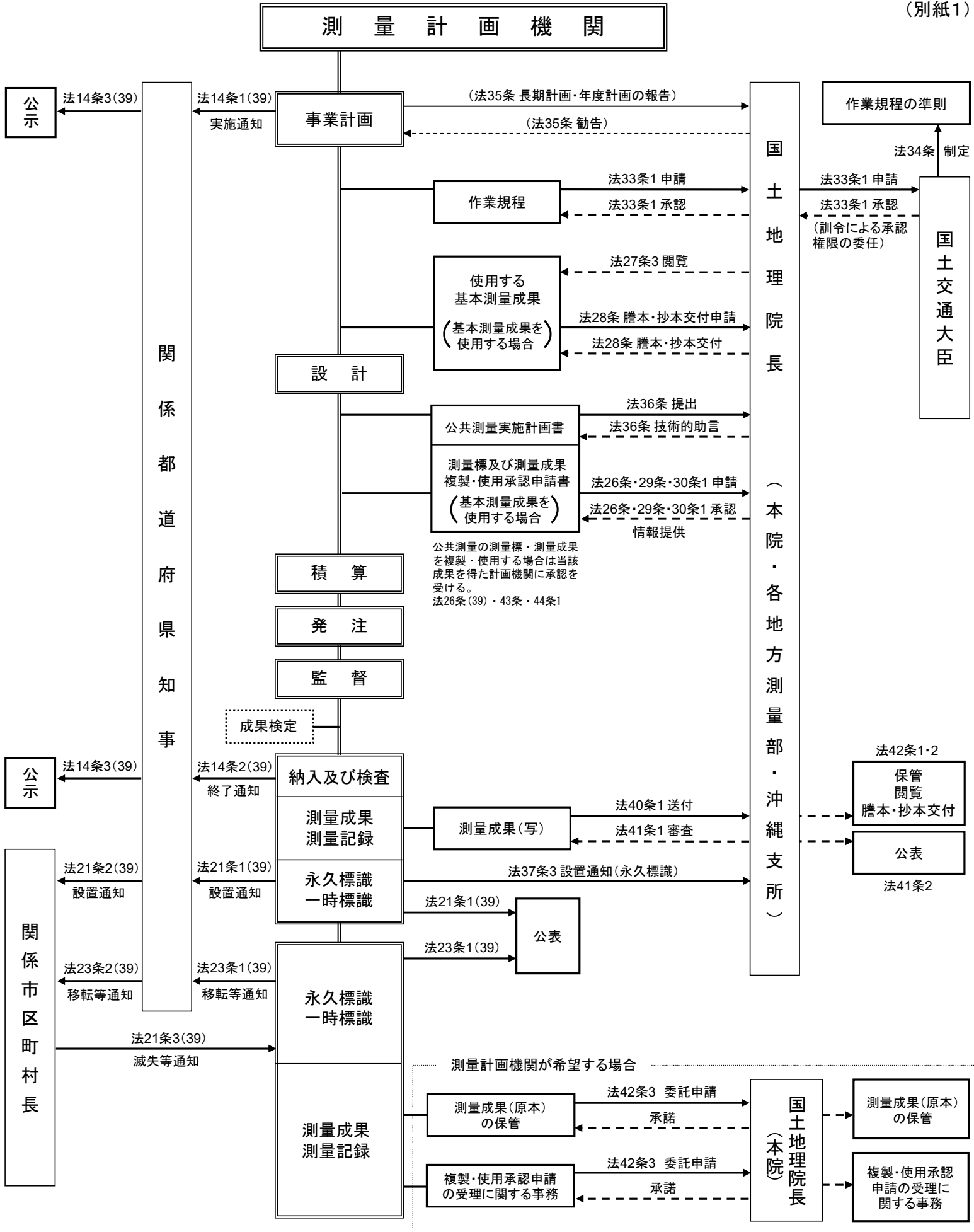
図－4 測定種類別の内訳

図－5 基準点測定（測定目的別の内訳・等級別の内訳）

図－6 水準測定（測定目的別の内訳・等級別の内訳）

図－7 空中写真撮影（測定目的別の内訳・地上画素寸法別の内訳）

図－8 数値図化（測定目的別の内訳・地図情報レベル別の内訳）



→ 公共測量の諸手続 (39) 法39条に基づく基本測量に関する規定の準用

表一 令和5年度 公共測量実施計画書 測量種類別の提出件数及び事業量の内訳

測量種類別	測量目的	測量目的	測量目的	測量目的	測量目的	測量目的	測量目的	測量目的	合計(%)	合計
	都市	河川海岸砂防	道路	農林水産	交通	環境	研究	その他		
公共測量実施計画書提出件数	763	1269	1298	1285	41	110	6	712	***	5,484 件
基準点測量/提出件数	238	692	819	931	23	24	2	350	37.5	3,079 件
基準点測量/面積	0.4	0.0	0.0	0.3	0.0	0.0	0.0	2.2	***	2.9 km ²
基準点測量/距離	0.0	0.0	0.0	0.0	0.0	0.0	0.0	0.0	***	0.0 km
基準点測量/点数	7,542	11,814	12,815	25,962	192	273	13	21,626	***	80,237 点
水準測量/提出件数	35	58	67	121	8	56	1	13	4.4	359 件
水準測量/面積	0.0	0.0	0.0	0.0	0.0	0.0	0.0	0.0	***	0.0 km ²
水準測量/距離	186.1	1,042.0	248.6	770.4	235.8	5,387.5	2.2	46.9	***	7,919.4 km
水準測量/点数	51	18	81	160	472	138	3	14	***	937 点
水準測量(GNSS)/提出件数	1	16	7	18	1	0	0	1	0.5	44 件
水準測量(GNSS)/面積	0.0	0.0	0.0	0.0	0.0	0.0	0.0	0.0	***	0.0 km ²
水準測量(GNSS)/距離	0.0	0.0	0.0	0.0	0.0	0.0	0.0	0.0	***	0.0 km
水準測量(GNSS)/点数	4	25	12	35	1	0	0	1	***	78 点
復旧測量(基準点)/提出件数	16	23	57	12	1	0	0	218	4.0	327 件
復旧測量(基準点)/面積	12.2	0.0	0.0	0.0	0.0	0.0	0.0	0.0	***	12.2 km ²
復旧測量(基準点)/距離	0.0	0.0	0.0	0.0	0.0	0.0	0.0	0.0	***	0.0 km
復旧測量(基準点)/点数	3,619	765	6,879	177	10	0	0	974	***	12,414 点
復旧測量(水準)/提出件数	1	4	2	0	1	1	0	6	0.2	15 件
復旧測量(水準)/面積	0.0	0.0	0.0	0.0	0.0	0.0	0.0	0.0	***	0.0 km ²
復旧測量(水準)/距離	0.7	7.8	8.8	0.0	5.9	0.0	0.0	10.5	***	33.7 km
復旧測量(水準)/点数	0	8	1	0	0	1	0	5	***	15 点
現地測量(数値地形図作成)/提出件数	25	138	116	183	2	11	0	23	6.1	498 件
現地測量(数値地形図作成)/面積	116.0	65.4	5.2	6.2	0.0	0.2	0.0	3.3	***	196.4 km ²
現地測量(数値地形図作成)/距離	0.8	0.0	57.1	0.0	0.0	0.0	0.0	0.0	***	57.9 km
現地測量(数値地形図作成)/点数	0	0	0	0	0	0	0	0	***	0 点
UAV写真測量/提出件数	1	0	2	1	0	0	0	0	0.0	4 件
UAV写真測量/面積	0.3	0.0	0.2	0.6	0.0	0.0	0.0	0.0	***	1.1 km ²
UAV写真測量/距離	0.0	0.0	0.0	0.0	0.0	0.0	0.0	0.0	***	0.0 km
UAV写真測量/点数	0	0	0	0	0	0	0	0	***	0 点
数値撮影(デジタル)/提出件数	333	55	35	27	2	3	0	49	6.1	504 件
数値撮影(デジタル)/面積	53,493.3	14,494.4	1,310.8	14,887.9	18.7	488.2	0.0	23,254.0	***	107,947.3 km ²
数値撮影(デジタル)/距離	0.0	0.0	71.3	0.0	0.0	249.0	0.0	0.0	***	320.3 km
数値撮影(デジタル)/点数	0	2	0	0	0	0	0	0	***	2 点
同時調整/提出件数	225	23	17	6	2	1	1	33	3.8	308 件
同時調整/面積	30,623.5	9,250.7	706.5	2,503.2	18.7	467.6	2.5	13,642.6	***	57,215.2 km ²
同時調整/距離	0.0	0.0	0.0	0.0	0.0	0.0	0.0	0.0	***	0.0 km
同時調整/点数	0	0	0	0	0	0	0	0	***	0 点
数値図化/提出件数	73	143	66	44	1	1	1	17	4.2	346 件
数値図化/面積	3,963.5	1,610.0	236.4	380.3	1.4	7.3	2.5	1,312.1	***	7,513.3 km ²
数値図化/距離	0.0	118.6	522.4	0.0	0.0	0.0	0.0	0.0	***	641.0 km
数値図化/点数	0	0	0	0	0	0	0	0	***	0 点
数値図化(同時調整含む)/提出件数	7	11	9	6	0	0	0	1	0.4	34 件
数値図化(同時調整含む)/面積	217.5	133.1	23.4	19.9	0.0	0.0	0.0	40.0	***	433.8 km ²
数値図化(同時調整含む)/距離	0.0	0.0	353.4	0.0	0.0	0.0	0.0	0.0	***	353.4 km
数値図化(同時調整含む)/点数	0	0	0	0	0	0	0	0	***	0 点
既成図数値化/提出件数	3	0	12	0	0	0	0	2	0.2	17 件
既成図数値化/面積	6.3	0.0	18.1	0.0	0.0	0.0	0.0	12.0	***	36.3 km ²
既成図数値化/距離	506.0	0.0	2,019.8	0.0	0.0	0.0	0.0	135.0	***	2,660.8 km
既成図数値化/点数	0	0	0	0	0	0	0	0	***	0 点
修正測量/提出件数	85	14	99	0	0	1	0	24	2.7	223 件
修正測量/面積	4,935.7	380.9	135.2	0.0	0.0	2.7	0.0	37,242.3	***	42,696.8 km ²
修正測量/距離	968.5	13.9	925.0	0.0	0.0	1,549.6	0.0	1,549.6	***	3,457.1 km
修正測量/点数	0	0	0	0	0	0	0	0	***	0 点
地形図等成果の座標補正/提出件数	3	0	5	4	0	0	0	1	0.2	13 件
地形図等成果の座標補正/面積	771.3	0.0	663.4	6.6	0.0	0.0	0.0	0.0	***	1,441.4 km ²
地形図等成果の座標補正/距離	0.0	0.0	709.1	0.0	0.0	0.0	0.0	135.0	***	844.1 km
地形図等成果の座標補正/点数	0	0	0	0	0	0	0	0	***	0 点
写真地図作成(デジタルオルソ)/提出件数	202	23	6	12	2	1	0	37	3.4	283 件
写真地図作成(デジタルオルソ)/面積	38,163.2	1,645.5	400.5	9,427.8	1.7	53.6	0.0	20,112.8	***	69,805.0 km ²
写真地図作成(デジタルオルソ)/距離	0.0	0.0	0.0	0.0	0.0	0.0	0.0	0.0	***	0.0 km
写真地図作成(デジタルオルソ)/点数	0	0	0	0	0	0	0	0	***	0 点
地図編集/提出件数	28	0	1	0	0	0	0	9	0.5	38 件
地図編集/面積	3,071.8	0.0	0.0	0.0	0.0	0.0	0.0	1,453.7	***	4,525.4 km ²
地図編集/距離	0.0	0.0	259.0	0.0	0.0	0.0	0.0	0.0	***	259.0 km
地図編集/点数	0	0	0	0	0	0	0	0	***	0 点
基盤地図情報の作成/提出件数	0	1	0	0	0	0	0	1	0.0	2 件
基盤地図情報の作成/面積	0.0	6.6	0.0	0.0	0.0	0.0	0.0	36.1	***	42.7 km ²
基盤地図情報の作成/距離	0.0	0.0	0.0	0.0	0.0	0.0	0.0	0.0	***	0.0 km
基盤地図情報の作成/点数	0	0	0	0	0	0	0	0	***	0 点
地上レーザー測量/提出件数	1	3	6	0	0	0	0	2	0.1	12 件
地上レーザー測量/面積	0.0	0.2	0.4	0.0	0.0	0.0	0.0	0.2	***	0.8 km ²
地上レーザー測量/距離	0.0	0.0	1.6	0.0	0.0	0.0	0.0	0.0	***	1.6 km
地上レーザー測量/点数	0	0	0	0	0	0	0	2	***	2 点
地上レーザー測量(三次元点群)/提出件数	2	1	2	0	0	0	0	1	0.1	6 件
地上レーザー測量(三次元点群)/面積	0.0	0.3	0.0	0.0	0.0	0.0	0.0	0.2	***	0.6 km ²
地上レーザー測量(三次元点群)/距離	0.0	0.0	0.0	0.0	0.0	0.0	0.0	0.0	***	0.0 km
地上レーザー測量(三次元点群)/点数	0	0	0	0	0	0	0	0	***	0 点
UAV写真測量(三次元点群)/提出件数	1	1	1	2	0	0	0	0	0.1	5 件
UAV写真測量(三次元点群)/面積	0.3	0.1	0.5	0.4	0.0	0.0	0.0	0.0	***	1.3 km ²
UAV写真測量(三次元点群)/距離	0.0	0.0	0.0	0.0	0.0	0.0	0.0	0.0	***	0.0 km
UAV写真測量(三次元点群)/点数	0	0	0	0	0	0	0	0	***	0 点
UAVレーザー測量/提出件数	2	90	32	13	0	0	0	6	1.7	143 件
UAVレーザー測量/面積	0.2	37.3	6.7	2.6	0.0	0.0	0.0	0.6	***	47.4 km ²
UAVレーザー測量/距離	0.0	0.0	0.0	0.0	0.0	0.0	0.0	0.0	***	0.0 km
UAVレーザー測量/点数	0	0	0	0	0	0	0	0	***	0 点

測量種類別	測量目的	測量目的	測量目的	測量目的	測量目的	測量目的	測量目的	測量目的	合計(%)	合計
	都市	河川海岸砂防	道路	農林水産	交通	環境	研究	その他		
MMS計測／提出件数	2	1	139	3	0	0	0	4	1.8	149 件
MMS計測／面積	0.0	0.0	550.5	0.0	0.0	0.0	0.0	0.4	***	550.8 km ²
MMS計測／距離	106.0	7.5	10,327.9	49.8	0.0	0.0	0.0	277.7	***	10,768.9 km
MMS計測／点数	0	0	0	0	0	0	0	0	***	0 点
航空レーザ測量／提出件数	2	120	17	48	3	3	3	20	2.6	216 件
航空レーザ測量／面積	536.9	29,451.0	507.8	10,294.6	58.6	134.1	11.6	6,364.4	***	47,359.0 km ²
航空レーザ測量／距離	0.0	0.0	0.0	0.0	0.0	0.0	0.0	0.0	***	0.0 km
航空レーザ測量／点数	0	0	0	0	0	0	0	0	***	0 点
航空レーザ測深／提出件数	0	70	0	0	0	0	0	1	0.9	71 件
航空レーザ測深／面積	0.0	953.0	0.0	0.0	0.0	0.0	0.0	2.1	***	955.2 km ²
航空レーザ測深／距離	0.0	0.0	0.0	0.0	0.0	0.0	0.0	0.0	***	0.0 km
航空レーザ測深／点数	0	1	0	0	0	0	0	0	***	1 点
数値地形図データの作成／提出件数	19	51	22	20	0	1	0	4	1.4	117 件
数値地形図データの作成／面積	1,600.5	1,590.8	58.6	306.6	0.0	53.6	0.0	148.1	***	3,758.2 km ²
数値地形図データの作成／距離	0.0	0.0	69.5	0.0	0.0	0.0	0.0	0.0	***	69.5 km
数値地形図データの作成／点数	0	0	0	6	0	0	0	3	***	9 点
3D都市モデルの作成／提出件数	19	0	0	0	0	0	0	18	0.5	37 件
3D都市モデルの作成／面積	2,362.2	0.0	0.0	0.0	0.0	0.0	0.0	7,896.1	***	10,258.3 km ²
3D都市モデルの作成／距離	0.0	0.0	0.0	0.0	0.0	0.0	0.0	627.6	***	627.6 km
3D都市モデルの作成／点数	0	0	0	0	0	0	0	355	***	355 点
路線測量／提出件数	8	129	144	245	3	13	0	15	6.8	557 件
路線測量／面積	0.0	0.2	4.0	0.5	0.0	0.0	0.0	7.1	***	11.7 km ²
路線測量／距離	3.0	74.9	105.2	236.6	2.6	2.7	0.0	11.9	***	437.1 km
路線測量／点数	0	0	0	0	0	0	0	0	***	0 点
河川測量／提出件数	0	19	3	1	2	0	0	1	0.3	26 件
河川測量／面積	0.0	2.3	0.0	0.0	0.0	0.0	0.0	0.0	***	2.3 km ²
河川測量／距離	0.0	226.8	0.3	0.1	11.5	0.0	0.0	0.2	***	239.0 km
河川測量／点数	0	482	0	0	0	0	0	0	***	482 点
用地測量／提出件数	18	171	208	227	11	28	0	37	8.5	700 件
用地測量／面積	0.8	29.9	87.1	20.2	0.4	0.2	0.0	922.0	***	1,060.5 km ²
用地測量／距離	0.0	0.0	0.0	3.1	0.0	0.0	0.0	0.0	***	3.1 km
用地測量／点数	0	0	0	6	0	0	0	3	***	9 点
その他の応用測量／提出件数	2	0	0	17	0	0	0	0	0.2	19 件
その他の応用測量／面積	0.1	0.0	0.0	7.6	0.0	0.0	0.0	0.0	***	7.6 km ²
その他の応用測量／距離	0.0	0.0	0.0	0.3	0.0	0.0	0.0	0.0	***	0.3 km
その他の応用測量／点数	0	0	0	0	0	0	0	0	***	0 点
その他／提出件数	20	2	3	24	0	0	0	4	0.6	53 件
その他／面積	2.5	0.1	0.0	3.6	0.0	0.0	0.0	1.1	***	7.3 km ²
その他／距離	1.9	0.0	0.3	2.4	0.0	0.0	0.0	2.0	***	6.6 km
その他／点数	426	13	33	0	0	0	0	0	***	472 点
総計／測量種類別の提出件数※1	1,372	1,859	1,897	1,965	62	144	8	898	100.0	8,205 件
総計／測量種類別の提出件数(%)※1	16.7	22.7	23.1	23.9	0.8	1.8	0.1	10.9	***	100.0 %
総計／測量種類別の事業量(面積)※1	139,878.3	59,651.7	4,715.2	37,868.7	99.5	1,207.4	16.6	112,453.2	***	355,890.8 km ²
総計／測量種類別の事業量(距離)※1	1,773.1	1,491.6	15,679.4	1,062.7	255.8	5,639.2	2.2	2,796.5	***	28,700.5 km
総計／測量種類別の事業量(点数)※1	11,642	13,128	19,821	26,346	675	412	16	22,973	***	95,013 点
測量件数※2	1,535	2,087	2,179	2,411	73	164	8	1,041	***	9,498 件

※1「測量種類別の提出件数」及び「測量種類別の事業量」は、公共測量実施計画書に記載された測量種類別の内訳を集計した件数及び事業量の合計。

※2「測量件数」は、測量種類別の提出件数に対し、さらに等級及び縮尺区分別の内訳を集計した件数の合計。

表-2 令和5年度 公共測量実施計画書 等級区分別の提出件数及び事業量の内訳(基準点測量・水準測量)

測量種類別	等級区分別	測量目的	測量目的	測量目的	測量目的	測量目的	測量目的	測量目的	測量目的	合計(%)	合計
		都市	河川海岸砂防	道路	農林水産	交通	環境	研究	その他		
基準点測量※1	1級/提出件数	2	8	27	6	3	0	0	15	1.3	61 件
基準点測量※1	1級/面積	0.0	0.0	0.0	0.0	0.0	0.0	0.0	0.0	***	0.0 km ²
基準点測量※1	1級/距離	0.0	0.0	0.0	0.0	0.0	0.0	0.0	0.0	***	0.0 km
基準点測量※1	1級/点数	3	49	71	29	16	0	0	32	***	200 点
基準点測量※1	2級/提出件数	40	150	173	269	8	3	0	100	16.3	743 件
基準点測量※1	2級/面積	0.0	0.0	0.0	0.0	0.0	0.0	0.0	0.7	***	0.7 km ²
基準点測量※1	2級/距離	0.0	0.0	0.0	0.0	0.0	0.0	0.0	0.0	***	0.0 km
基準点測量※1	2級/点数	135	451	670	1,216	61	11	0	350	***	2,894 点
基準点測量※1	3級/提出件数	151	440	565	606	15	21	2	326	46.6	2,126 件
基準点測量※1	3級/面積	0.0	0.0	0.0	0.0	0.0	0.0	0.0	0.7	***	0.7 km ²
基準点測量※1	3級/距離	0.0	0.0	0.0	0.0	0.0	0.0	0.0	0.0	***	0.0 km
基準点測量※1	3級/点数	750	2,164	2,260	4,746	58	72	13	1,272	***	11,335 点
基準点測量※1	4級/提出件数	155	339	369	497	6	16	0	200	34.7	1,582 件
基準点測量※1	4級/面積	0.4	0.0	0.0	0.3	0.0	0.0	0.0	0.7	***	1.4 km ²
基準点測量※1	4級/距離	0.0	0.0	0.0	0.0	0.0	0.0	0.0	0.0	***	0.0 km
基準点測量※1	4級/点数	6,703	9,914	10,004	20,132	67	190	0	19,475	***	66,485 点
基準点測量※1	その他/提出件数	4	1	7	1	0	0	0	40	1.2	53 件
基準点測量※1	その他/面積	12.2	0.0	0.0	0.0	0.0	0.0	0.0	0.0	***	12.2 km ²
基準点測量※1	その他/距離	0.0	0.0	0.0	0.0	0.0	0.0	0.0	0.0	***	0.0 km
基準点測量※1	その他/点数	3,570	1	6,689	16	0	0	0	1,461	***	11,737 点
基準点測量※1	総計/等級区分別の提出件数	352	938	1,141	1,379	32	40	2	681	100.0	4,565 件
基準点測量※1	総計/等級区分別の提出件数(%)	7.7	20.5	25.0	30.2	0.7	0.9	0.0	14.9	***	100.0 %
基準点測量※1	総計/等級区分別の事業量(面積)	12.5	0.0	0.0	0.3	0.0	0.0	0.0	2.2	***	15.1 km ²
基準点測量※1	総計/等級区分別の事業量(距離)	0.0	0.0	0.0	0.0	0.0	0.0	0.0	0.0	***	0.0 km
基準点測量※1	総計/等級区分別の事業量(点数)	11,161	12,579	19,694	26,139	202	273	13	22,590	***	92,651 点
水準測量※2	1級/提出件数	1	1	0	0	3	45	0	4	12.5	54 件
水準測量※2	1級/面積	0.0	0.0	0.0	0.0	0.0	0.0	0.0	0.0	***	0.0 km ²
水準測量※2	1級/距離	26.6	185.0	0.0	0.0	76.1	4,939.4	0.0	10.0	***	5,237.1 km
水準測量※2	1級/点数	34	0	0	0	105	139	0	3	***	281 点
水準測量※2	2級/提出件数	1	13	1	0	2	12	0	2	7.2	31 件
水準測量※2	2級/面積	0.0	0.0	0.0	0.0	0.0	0.0	0.0	0.0	***	0.0 km ²
水準測量※2	2級/距離	0.8	172.1	7.8	0.0	64.3	325.1	0.0	8.1	***	578.2 km
水準測量※2	2級/点数	0	9	1	0	0	0	0	0	***	10 点
水準測量※2	3級/提出件数	33	59	72	112	7	3	1	13	69.3	300 件
水準測量※2	3級/面積	0.0	0.0	0.0	0.0	0.0	0.0	0.0	0.0	***	0.0 km ²
水準測量※2	3級/距離	140.6	682.9	228.1	676.9	99.5	114.3	2.2	37.0	***	1,981.5 km
水準測量※2	3級/点数	21	42	93	124	368	0	3	17	***	668 点
水準測量※2	4級/提出件数	6	6	3	29	1	1	0	1	10.9	47 件
水準測量※2	4級/面積	0.0	0.0	0.0	0.0	0.0	0.0	0.0	0.0	***	0.0 km ²
水準測量※2	4級/距離	18.8	9.8	15.4	93.5	1.8	8.7	0.0	2.3	***	150.3 km
水準測量※2	4級/点数	0	0	0	71	0	0	0	0	***	71 点
水準測量※2	その他/提出件数	0	0	1	0	0	0	0	0	0.2	1 件
水準測量※2	その他/面積	0.0	0.0	0.0	0.0	0.0	0.0	0.0	0.0	***	0.0 km ²
水準測量※2	その他/距離	0.0	0.0	6.1	0.0	0.0	0.0	0.0	0.0	***	6.1 km
水準測量※2	その他/点数	0	0	0	0	0	0	0	0	***	0 点
水準測量※2	総計/等級区分別の提出件数	41	79	77	141	13	61	1	20	100.0	433 件
水準測量※2	総計/等級区分別の提出件数(%)	9.5	18.2	17.8	32.6	3.0	14.1	0.2	4.6	***	100.0 %
水準測量※2	総計/等級区分別の事業量(面積)	0.0	0.0	0.0	0.0	0.0	0.0	0.0	0.0	***	0.0 km ²
水準測量※2	総計/等級区分別の事業量(距離)	186.8	1,049.8	257.4	770.4	241.7	5,387.5	2.2	57.4	***	7,953.2 km
水準測量※2	総計/等級区分別の事業量(点数)	55	51	94	195	473	139	3	20	***	1,030 点

※1「基準点測量」は、表-1の測量種類別の提出件数及び事業量のうち、基準点測量及び復旧測量(基準点)に対し、さらに等級区分別の内訳を集計したもの。

※2「水準測量」は、表-1の測量種類別の提出件数及び事業量のうち、水準測量、復旧測量(水準)及び水準測量(GNSS)に対し、さらに等級区分別の内訳を集計したもの。

表-3 令和5年度 公共測量実施計画書 縮尺区分別の提出件数及び事業量の内訳(空中写真撮影・数値図化)

測量種類別	縮尺区分別	測量目的	測量目的	測量目的	測量目的	測量目的	測量目的	測量目的	測量目的	合計(%)	合計
		都市	河川海岸砂防	道路	農林水産	交通	環境	研究	その他		
空中写真撮影※1	地上画素寸法0.1~10cm/提出件数	92	8	15	3	2	1	0	13	25.6	134 件
空中写真撮影※1	地上画素寸法0.1~10cm/面積	8,510.9	1,771.9	223.8	75.2	18.7	20.6	0.0	6,602.2	***	17,223.3 km ²
空中写真撮影※1	地上画素寸法0.1~10cm/距離	0.0	0.0	43.3	0.0	0.0	0.0	0.0	0.0	***	43.3 km
空中写真撮影※1	地上画素寸法0.1~10cm/点数	0	0	0	0	0	0	0	0	***	0 点
空中写真撮影※1	地上画素寸法10.1~15cm/提出件数	182	20	7	9	0	0	0	22	45.9	240 件
空中写真撮影※1	地上画素寸法10.1~15cm/面積	29,326.4	1,941.8	439.0	975.6	0.0	0.0	0.0	11,510.4	***	44,193.2 km ²
空中写真撮影※1	地上画素寸法10.1~15cm/距離	0.0	0.0	0.0	0.0	0.0	0.0	0.0	0.0	***	0.0 km
空中写真撮影※1	地上画素寸法10.1~15cm/点数	0	0	0	0	0	0	0	0	***	0 点
空中写真撮影※1	地上画素寸法15.1~20cm/提出件数	44	13	7	8	0	2	0	8	15.7	82 件
空中写真撮影※1	地上画素寸法15.1~20cm/面積	8,645.8	5,870.3	502.2	3,163.5	0.0	467.6	0.0	2,822.5	***	21,471.9 km ²
空中写真撮影※1	地上画素寸法15.1~20cm/距離	0.0	0.0	0.0	0.0	0.0	249.0	0.0	0.0	***	249.0 km
空中写真撮影※1	地上画素寸法15.1~20cm/点数	0	2	0	0	0	0	0	0	***	2 点
空中写真撮影※1	地上画素寸法20.1cm以上/提出件数	3	3	0	9	0	0	0	2	3.3	17 件
空中写真撮影※1	地上画素寸法20.1cm以上/面積	121.6	1,152.6	0.0	10,253.5	0.0	0.0	0.0	491.8	***	12,019.6 km ²
空中写真撮影※1	地上画素寸法20.1cm以上/距離	0.0	0.0	0.0	0.0	0.0	0.0	0.0	0.0	***	0.0 km
空中写真撮影※1	地上画素寸法20.1cm以上/点数	0	0	0	0	0	0	0	0	***	0 点
空中写真撮影※1	その他/提出件数	23	11	6	2	0	0	0	8	9.6	50 件
空中写真撮影※1	その他/面積	6,888.6	3,757.8	145.8	420.0	0.0	0.0	0.0	1,827.1	***	13,039.3 km ²
空中写真撮影※1	その他/距離	0.0	0.0	28.0	0.0	0.0	0.0	0.0	0.0	***	28.0 km
空中写真撮影※1	その他/点数	0	0	0	0	0	0	0	0	***	0 点
空中写真撮影※1	総計/縮尺区分別の提出件数	344	55	35	31	2	3	0	53	100.0	523 件
空中写真撮影※1	総計/縮尺区分別の提出件数(%)	65.8	10.5	6.7	5.9	0.4	0.6	0.0	10.1	***	100.0 %
空中写真撮影※1	総計/縮尺区分別の事業量(面積)	53,493.3	14,494.4	1,310.8	14,887.9	18.7	488.2	0.0	23,254.0	***	107,947.3 km ²
空中写真撮影※1	総計/縮尺区分別の事業量(距離)	0.0	0.0	71.3	0.0	0.0	249.0	0.0	0.0	***	320.3 km
空中写真撮影※1	総計/縮尺区分別の事業量(点数)	0.0	2.0	0.0	0.0	0.0	0.0	0.0	0.0	***	2.0 点
数値図化※2	500以下/提出件数	4	15	28	2	1	0	0	3	13.0	53 件
数値図化※2	500以下/面積	31.0	14.6	16.6	306.7	1.4	0.0	0.0	0.5	***	370.8 km ²
数値図化※2	500以下/距離	0.0	0.0	678.2	0.0	0.0	0.0	0.0	135.0	***	813.2 km
数値図化※2	500以下/点数	0	0	0	0	0	0	0	0	***	0 点
数値図化※2	1,000以下/提出件数	14	24	47	46	0	0	0	5	33.3	136 件
数値図化※2	1,000以下/面積	535.4	32.9	112.5	56.5	0.0	0.0	0.0	556.9	***	1,294.2 km ²
数値図化※2	1,000以下/距離	506.0	0.0	2,216.3	0.0	0.0	0.0	0.0	0.0	***	2,722.3 km
数値図化※2	1,000以下/点数	0	0	0	0	0	0	0	0	***	0 点
数値図化※2	2,000以下/提出件数	0	0	0	0	0	0	0	0	0.0	0 件
数値図化※2	2,000以下/面積	0.0	0.0	0.0	0.0	0.0	0.0	0.0	0.0	***	0.0 km ²
数値図化※2	2,000以下/距離	0.0	0.0	0.0	0.0	0.0	0.0	0.0	0.0	***	0.0 km
数値図化※2	2,000以下/点数	0	0	0	0	0	0	0	0	***	0 点
数値図化※2	2,500以下/提出件数	68	115	11	1	0	1	1	12	51.2	209 件
数値図化※2	2,500以下/面積	3,312.9	1,695.6	144.7	21.0	0.0	7.3	2.5	591.1	***	5,775.0 km ²
数値図化※2	2,500以下/距離	0.0	118.6	1.0	0.0	0.0	0.0	0.0	0.0	***	119.6 km
数値図化※2	2,500以下/点数	0	0	0	0	0	0	0	0	***	0 点
数値図化※2	5,000以下/提出件数	2	0	1	1	0	0	0	0	1.0	4 件
数値図化※2	5,000以下/面積	191.1	0.0	2.3	16.0	0.0	0.0	0.0	0.0	***	209.5 km ²
数値図化※2	5,000以下/距離	0.0	0.0	0.0	0.0	0.0	0.0	0.0	0.0	***	0.0 km
数値図化※2	5,000以下/点数	0	0	0	0	0	0	0	0	***	0 点
数値図化※2	10,000以下/提出件数	3	0	0	0	0	0	0	2	1.2	5 件
数値図化※2	10,000以下/面積	116.8	0.0	0.0	0.0	0.0	0.0	0.0	215.5	***	332.3 km ²
数値図化※2	10,000以下/距離	0.0	0.0	0.0	0.0	0.0	0.0	0.0	0.0	***	0.0 km
数値図化※2	10,000以下/点数	0	0	0	0	0	0	0	0	***	0 点
数値図化※2	20,000以下/提出件数	0	0	0	0	0	0	0	0	0.0	0 件
数値図化※2	20,000以下/面積	0.0	0.0	0.0	0.0	0.0	0.0	0.0	0.0	***	0.0 km ²
数値図化※2	20,000以下/距離	0.0	0.0	0.0	0.0	0.0	0.0	0.0	0.0	***	0.0 km
数値図化※2	20,000以下/点数	0	0	0	0	0	0	0	0	***	0 点
数値図化※2	20,000超/提出件数	0	0	0	0	0	0	0	0	0.0	0 件
数値図化※2	20,000超/面積	0.0	0.0	0.0	0.0	0.0	0.0	0.0	0.0	***	0.0 km ²
数値図化※2	20,000超/距離	0.0	0.0	0.0	0.0	0.0	0.0	0.0	0.0	***	0.0 km
数値図化※2	20,000超/点数	0	0	0	0	0	0	0	0	***	0 点
数値図化※2	その他/提出件数	0	0	1	0	0	0	0	0	0.2	1 件
数値図化※2	その他/面積	0.0	0.0	1.7	0.0	0.0	0.0	0.0	0.0	***	1.7 km ²
数値図化※2	その他/距離	0.0	0.0	0.0	0.0	0.0	0.0	0.0	0.0	***	0.0 km
数値図化※2	その他/点数	0	0	0	0	0	0	0	0	***	0 点
数値図化※2	総計/縮尺区分別の提出件数	91	154	88	50	1	1	1	22	100.0	408 件
数値図化※2	総計/縮尺区分別の提出件数(%)	22.3	37.7	21.6	12.3	0.2	0.2	0.2	5.4	***	100.0 %
数値図化※2	総計/縮尺区分別の事業量(面積)	4,187.2	1,743.1	277.8	400.2	1.4	7.3	2.5	1,364.0	***	7,983.5 km ²
数値図化※2	総計/縮尺区分別の事業量(距離)	506.0	118.6	2,895.6	0.0	0.0	0.0	0.0	135.0	***	3,652.2 km
数値図化※2	総計/縮尺区分別の事業量(点数)	0	0	0	0	0	0	0	0	***	0 点

※1「空中写真撮影」は、表-1の測量種類別の提出件数及び事業量のうち、数値撮影(デジタル)に対し、さらに縮尺区分別の内訳を集計したもの。

※2「数値図化」は、表-1の測量種類別の提出件数及び事業量のうち、数値図化、数値図化(同時調整含む)及び既成図数値化に対し、さらに縮尺区分別の内訳を集計したもの。

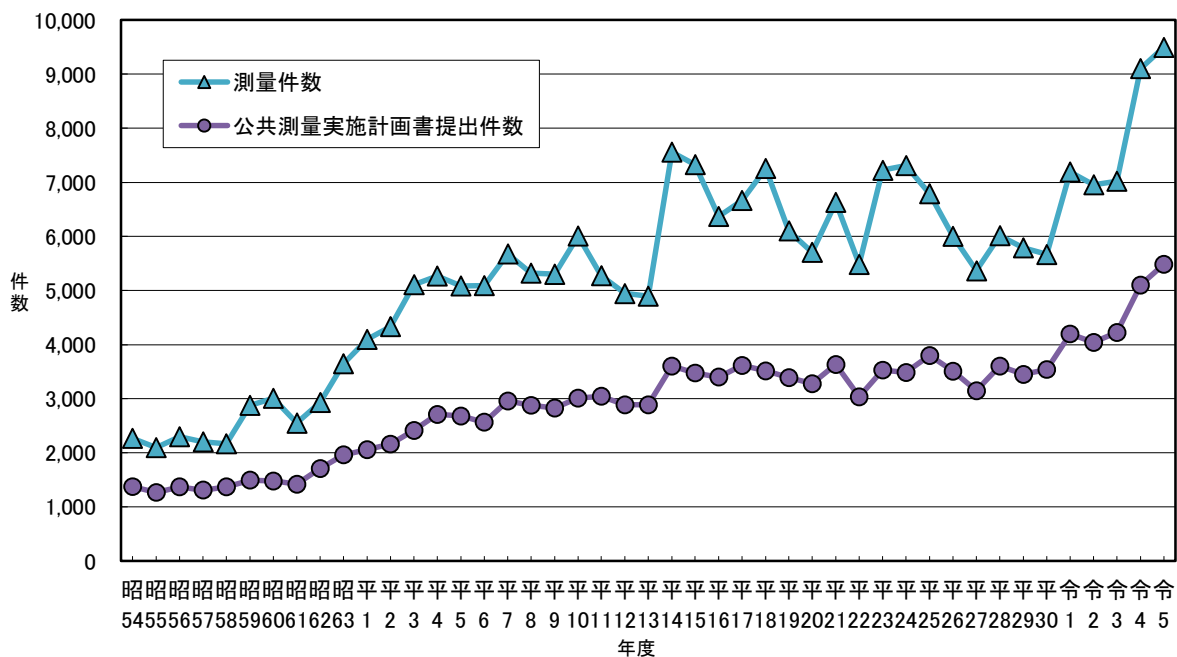


図-1 公共測量実施計画書提出件数と測量件数の推移 (昭和54年度～令和5年度)

※「公共測量実施計画書提出件数」及び「測量件数」は、それぞれ表-1に示す合計の件数。

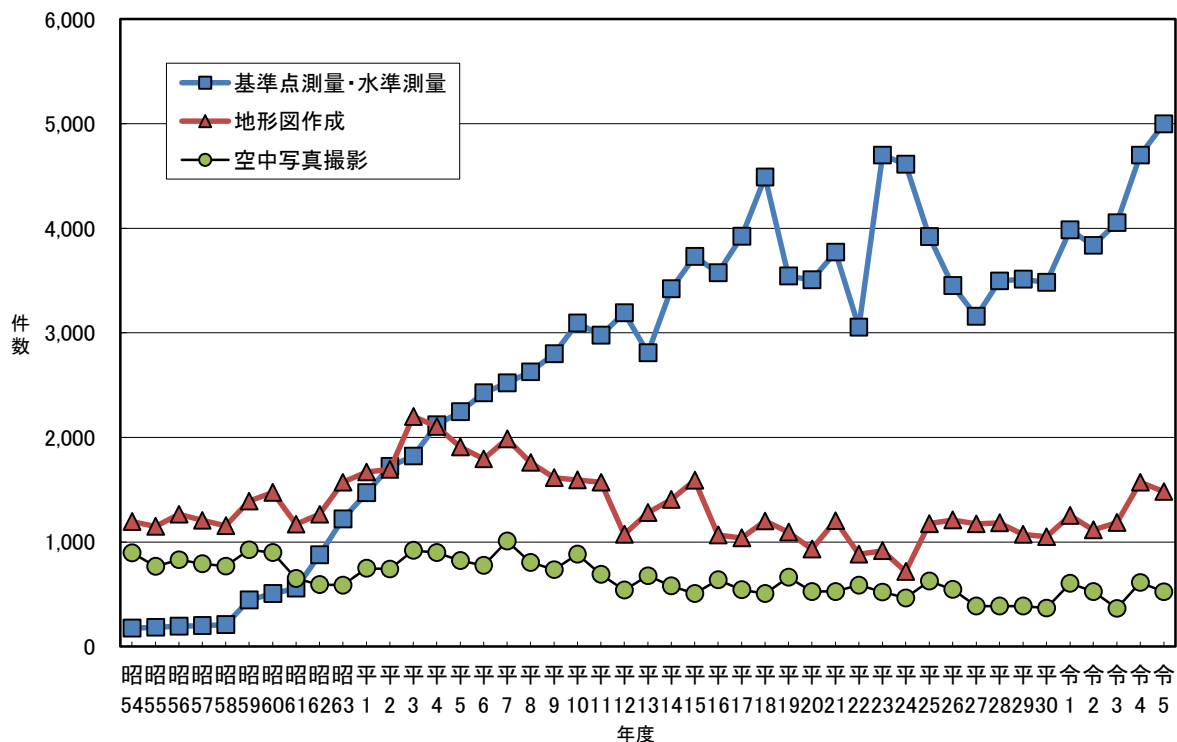


図-2 主な測定の測量件数の推移 (昭和54年度～令和5年度)

※「基準点測量・水準測量」は、図-1の「測量件数」のうち、基準点測量、復旧測量(基準点)、水準測量、復旧測量(水準)及び水準測量(GNSS)の件数を合計したもの。
 ※「空中写真撮影」は、図-1の「測量件数」のうち、モノクロ撮影、カラー撮影及び数値撮影(デジタル)の件数を合計したもの。
 ※「地形図作成」は、図-1の「測量件数」のうち、平成24年度までは、平板、平板修正、写測図化、写測修正、数値図化、既成図数値化、数値図修正及び空三の件数を、平成25年度からは、現地測量(数値地形図作成)、同時調整、空中三角測量、数値図化、数値図化(同時調整含む)、既成図数値化及び修正測量の件数をそれぞれ合計したもの。

令和5年度 公共測量実施計画書提出状況

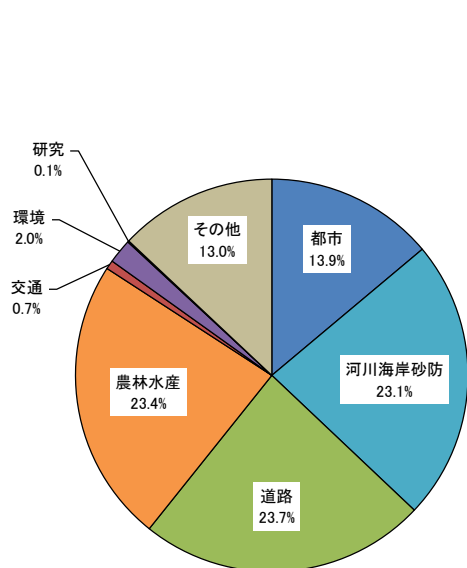


図-3 測量目的別の内訳

※表-1の公共測量実施計画書提出件数の内訳

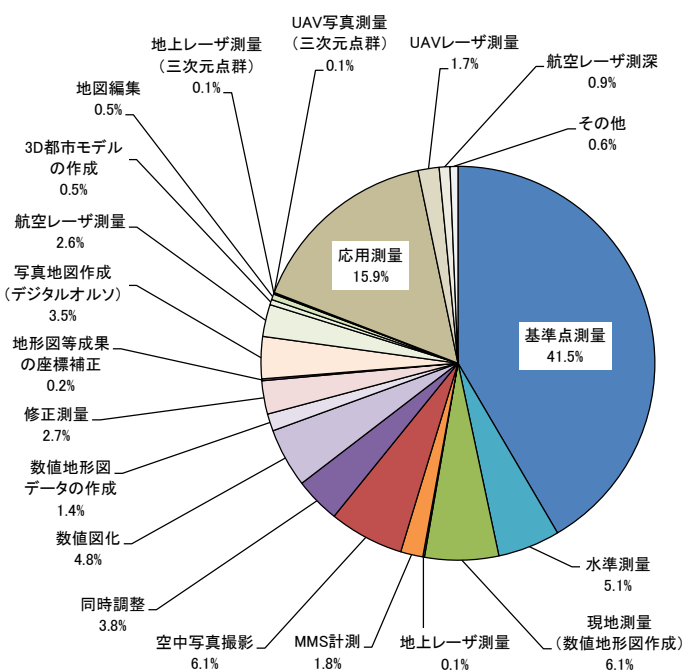


図-4 測量種類別の内訳

※表-1の測量種類別の提出件数の内訳

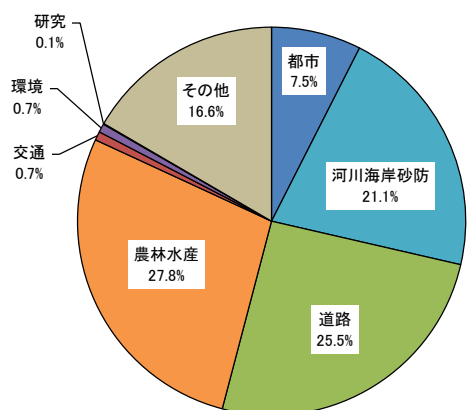


図-5.1 基準点測量 測量目的別の内訳

※表-1の公共測量実施計画書提出件数のうち、表-2の基準点測量について、測量目的別の内訳

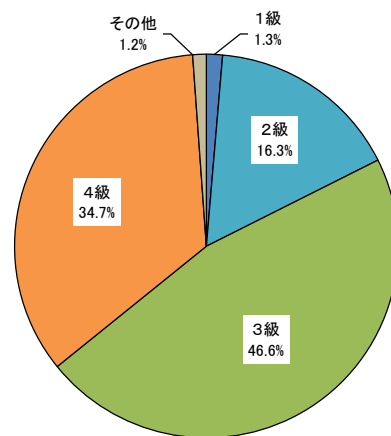


図-5.2 基準点測量 等級別の内訳

※表-2の基準点測量の提出件数について、等級別の内訳

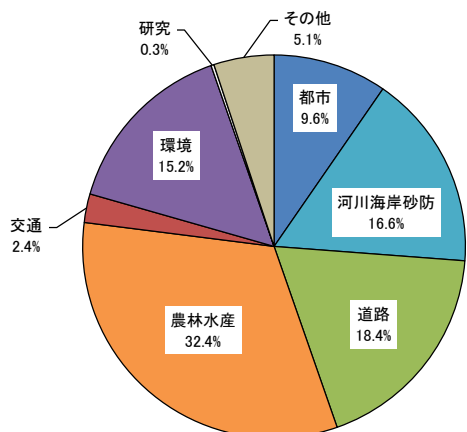


図-6.1 水準測量 測量目的別の内訳

※表-1の公共測量実施計画書提出件数のうち、表-2の水準測量について、測量目的別の内訳

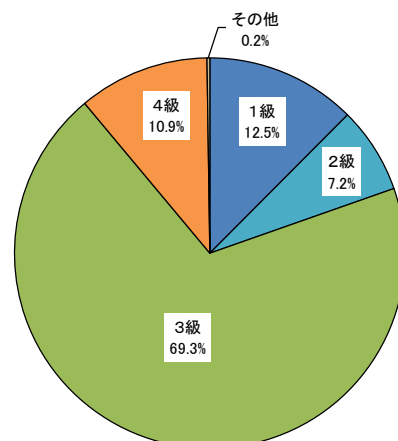


図-6.2 水準測量 等級別の内訳

※表-2の水準測量の提出件数について、等級別の内訳

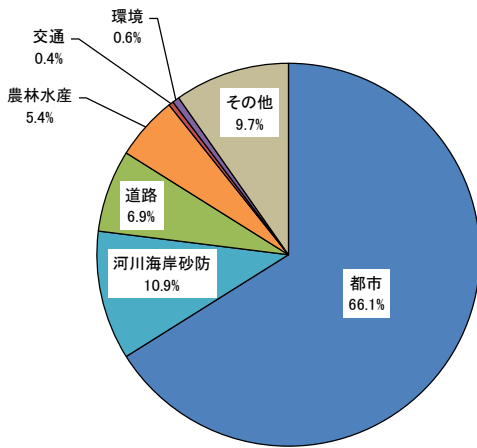


図-7.1 空中写真撮影
測量目的別の内訳

※表-1の公共測量実施計画書提出件数のうち、表-3の空中写真撮影について、測量目的別の内訳

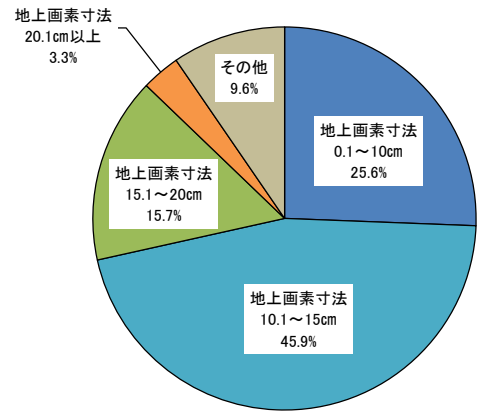


図-7.2 空中写真撮影
地上画素寸法別の内訳

※表-3の空中写真撮影の提出件数について、地上画素寸法別の内訳

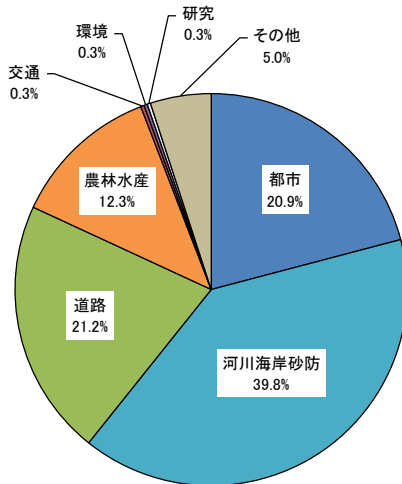


図-8.1 数値図化
測量目的別の内訳

※表-1の公共測量実施計画書提出件数のうち、表-3の数値図化について、測量目的別の内訳

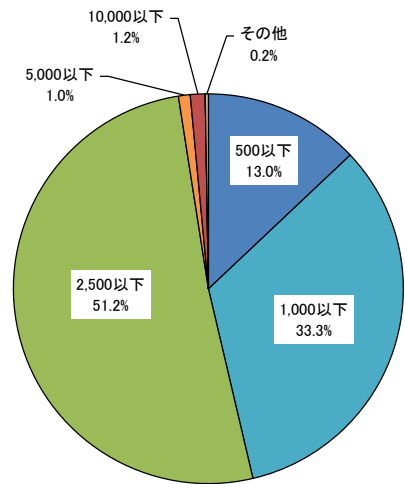


図-8.2 数値図化
地図情報レベル別の内訳

※表-3の数値図化の提出件数について、地図情報レベル別の内訳

※図-5.1、6.1、7.1及び8.1の提出件数の内訳は、ある実施計画書に複数の測量種類の記載がある場合、表-2及び3で定義する「基準点測量」、「水準測量」、「空中写真撮影」及び「数値図化」を単位として件数を集計しているため、表-1の測量種類別の提出件数の内訳とは異なる。
例：ある実施計画書に基準点測量1件と復旧測量(基準点)1件の記載がある場合は、表-2で定義する「基準点測量」1件として集計している。

公共測量の記録

対象期間 令和5年4月1日 ～ 令和6年3月31日

北海道地方

都道府県名	測量地域	測量目的	測量種別	縮尺・等級	事業量	測量計画機関(助言番号)	測量作業機関	実施時期	ID
北海道	帯広市 一部 中札内村 一部	砂防計画	航空レーザ測量	1000	167.7km ²	北海道開発局帯広開発建設部 助言 R5.4.5 A0001	株式会社ハスコ	R5.4.3 R5.12.15	202918
北海道	足寄町 一部 大樹町 一部 芽室町 一部	砂防計画	数値撮影(デジタル) 数値図化 水準測量(GNSS)	地上画素寸法12cm 1000 3級	18.33km ² 2.43km ² 3点	北海道十勝総合振興局 助言 R5.4.11 A0002	株式会社シン技術コンサル	R5.4.11 R5.10.30	203026
北海道	美幌町 一部	土地改良	基準点測量	2級	7点	北海道開発局網走開発建設部 助言 R5.4.12 A0003	株式会社フロンティア技研	R5.4.12 R5.12.1	203051
北海道	大空町 一部	土地改良	基準点測量	3級	4点	北海道オホーツク総合振興局 助言 R5.4.14 A0004	株式会社カワムラ	R5.4.14 R5.9.29	203095
北海道	今金町 一部	道路計画	基準点測量	3級	4点	北海道渡島総合振興局 助言 R5.4.20 A0005	株式会社薄田測量設計事務所	R5.4.20 R5.6.30	203154
北海道	江別市 一部	基準点管理	基準点測量	2級	2点	北海道江別市 助言 R5.4.21 A0006	株式会社測匠	R5.4.21 R5.11.30	203171
北海道	芽室町 一部 足寄町 一部	地すべり対策	基準点測量 基準点測量 水準測量	2級 3級 3級	3点 3点 2.7km	北海道十勝総合振興局 助言 R5.4.25 A0007	コスモ測量設計株式会社	R5.4.25 R5.10.2	203221
北海道	長万部町 一部	道路計画	基準点測量	3級	2点	北海道渡島総合振興局 助言 R5.4.25 A0008	臥牛測量設計株式会社	R5.4.25 R5.7.20	203248
北海道	今金町 一部	道路管理	基準点測量	3級	2点	北海道渡島総合振興局 助言 R5.4.25 A0009	株式会社ツカサ技研	R5.4.25 R5.6.30	203250
北海道	滝上町 一部	地籍調査	基準点測量	3級	3点	北海道滝上町 助言 R5.4.25 A0010	株式会社ムラコシ	R5.4.25 R5.10.15	203254
北海道	滝上町 一部	地籍調査	基準点測量	3級	3点	北海道滝上町 助言 R5.4.25 A0011	株式会社ムラコシ	R5.4.25 R5.10.15	203256
北海道	和寒町 一部	砂防計画	数値撮影(デジタル) 数値図化(同時調整含む) 基準点測量 基準点測量 水準測量	地上画素寸法12cm 1000 2級 3級 3級	4.28km ² 0.51km ² 2点 1点 3点	北海道上川総合振興局 助言 R5.5.8 A0012	株式会社三洋コンサルタント	R5.5.8 R5.10.30	203274
北海道	大樹町 一部	砂防計画	基準点測量 基準点測量	2級 3級	2点 1点	北海道十勝総合振興局 助言 R5.5.8 A0013	丸菱測量設計株式会社	R5.5.8 R5.10.30	203312
北海道	大樹町 一部	河川管理	基準点測量	2級	2点	北海道十勝総合振興局 助言 R5.5.8 A0014	有限会社福岡測量設計事務所	R5.5.8 R5.10.30	203395
北海道	広尾町 一部	河川管理	基準点測量 基準点測量	2級 3級	2点 1点	北海道十勝総合振興局 助言 R5.5.8 A0015	新和測量株式会社	R5.5.8 R5.10.30	203399
北海道	余市町 一部 小樽市 一部	河川管理	基準点測量 基準点測量 水準測量 水準測量(GNSS) 数値撮影(デジタル) 数値図化(同時調整含む)	2級 3級 3級 3級 1000	1点 1点 6.5km 1点 11.52km ² 2.442km ²	北海道後志総合振興局 助言 R5.5.9 A0016	株式会社シン技術コンサル	R5.5.9 R5.11.20	203404
北海道	岩見沢市 一部	ほ場整備	水準測量	3級	4.5km	北海道開発局札幌開発建設部 助言 R5.5.9 A0017	北王コンサルタント株式会社	R5.5.9 R5.2.15	203485
北海道	苫小牧市 一部	道路管理	基準点測量	3級	2点	北海道苫小牧市 助言 R5.5.9 A0018	有限会社小川測建コンサルタント	R4.11.21 R5.9.29	203493
北海道	日高町 一部	道路計画	基準点測量	3級	1点	北海道胆振総合振興局 助言 R5.5.11 A0019	昭和測量設計株式会社	R4.11.22 R5.7.10	203540
北海道	音更町 一部	土地改良	基準点測量	3級	1点	北海道十勝総合振興局 助言 R5.5.12 A0020	株式会社ズコーシャ	R5.5.12 R5.10.30	203544
北海道	標茶町 一部	道路管理	基準点測量	2級	1点	北海道標茶町 助言 R5.5.12 A0021	株式会社松木測量設計	R5.5.12 R5.9.29	203558
北海道	上士幌町 一部	ダム計画	基準点測量	2級	1点	北海道十勝総合振興局 助言 R5.5.16 A0022	株式会社中央エンジニア	R5.5.16 R5.8.10	203610
北海道	大空町 一部	その他	基準点測量	3級	7点	北海道オホーツク総合振興局 助言 R5.5.17 A0023	サン技術コンサルタント株式会社	R5.5.17 R5.3.19	203642
北海道	旭川市 一部	基準点管理	復旧測量(基準点)	移設3級	1点	北海道旭川市 助言 R5.5.17 A0024	株式会社ダイイチプランニング	R5.5.17 R5.9.31	203644
北海道	弟子屈町 一部	都市計画	数値撮影(デジタル) 写真地図作成(デジタルオルソ) 数値図化(同時調整含む)	地上画素寸法20cm 2500 2500 2500	60.02km ² 31.92km ² 17.02km ² 14.56km ²	北海道弟子屈町 助言 R5.5.17 A0025	株式会社シン技術コンサル	R5.5.17 R5.10.30 R6.2.28	203652
北海道	函館市 一部	農道計画	基準点測量	2級	1点	北海道渡島総合振興局 助言 R5.5.18 A0026	株式会社北海道農業建設コンサルタント	R5.5.18 R6.2.20	203694
北海道	函館市 一部	その他	基準点測量	2級	5点	北海道渡島総合振興局 助言 R5.5.18 A0027	株式会社トウカイコンサル	R5.5.18 R5.11.1	203714
北海道	安平町 一部	道路計画	基準点測量	3級	1点	北海道安平町 助言 R5.5.22 A0028	株式会社タナカコンサル	R5.5.22 R5.9.20	203747
北海道	上砂川町 一部	砂防計画	数値撮影(デジタル) 同時調整 数値図化	地上画素寸法7cm 1000 1000	2.44km ² 2.44km ² 0.18km ²	北海道空知総合振興局 助言 R5.5.22 A0029	株式会社シバンス	R5.5.22 R5.10.30	203766
北海道	長万部町 一部	森林計画	数値撮影(デジタル) 写真地図作成(デジタルオルソ)	地上画素寸法20cm 2500	376.92km ² 164.69km ²	北海道長万部町 助言 R5.5.22 A0030	株式会社シン技術コンサル	R5.5.22 R6.1.31	203779
北海道	洞爺湖町 一部	砂防計画	基準点測量	3級	1点	北海道胆振総合振興局 助言 R5.5.22 A0031	株式会社菅原測量設計	R5.5.22 R5.7.31	203781
北海道	奥尻町 一部	道路計画	基準点測量	3級	2点	北海道檜山振興局 助言 R5.5.22 A0032	株式会社ルーラルエンジニア	R5.5.22 R5.12.20	203783
北海道	帯広市 一部	土地改良	基準点測量	2級	1点	北海道開発局帯広開発建設部 助言 R5.5.29 A0033	北王コンサルタント株式会社	R5.5.29 R5.10.30	203813
北海道	えりも町 一部	道路管理	基準点測量	3級	2点	北海道胆振総合振興局 助言 R5.5.24 A0034	有限会社京谷測量	R5.5.24 R5.7.10	203815
北海道	根室市 一部	都市計画	基準点測量 基準点測量 用地測量	3級 3級 4級	3点 5点 0.00000805km ²	北海道根室市 助言 R5.5.24 A0035	株式会社プラテック	R5.5.24 R5.7.3	203822
北海道	幌加内町 一部	ダム計画	基準点測量 基準点測量 基準点測量 路線測量 用地測量	2級 3級 4級	7点 4点 69点 3.4km 0.0687km ²	北海道開発局札幌開発建設部 助言 R5.5.25 A0036	株式会社ゾリサーチ	R5.5.25 R6.1.26	203831
北海道	黒松内町 一部	河川管理	基準点測量	3級	3点	北海道後志総合振興局 助言 R5.5.24 A0037	北山測量設計株式会社	R5.5.24 R5.8.30	203838
北海道	鷹栖町 一部 旭川市 一部	土地改良	基準点測量 基準点測量	2級 3級	1点 1点	北海道開発局旭川開発建設部 助言 R5.5.29 A0038	株式会社日興ジオテック	R5.5.29 R5.9.25	203863
北海道	剣淵町 一部	土地改良	基準点測量 基準点測量	2級 3級	3点 3点	北海道開発局旭川開発建設部 助言 R5.5.29 A0039	東光コンサルタント株式会社	R5.5.29 R5.10.16	203867
北海道	室蘭市 全域	都市計画	数値図化	2500	81.01km ²	北海道室蘭市 助言 R5.5.25 A0040	アジア航測株式会社	R5.5.25 R5.10.31	203873
北海道	岩内町 一部	道路計画	基準点測量	3級	1点	北海道岩内町 助言 R5.5.30 A0041	株式会社牧野測量	R5.5.30 R5.11.30	203874
北海道	新得町 一部	ダム計画	基準点測量	3級	2点	北海道十勝総合振興局 助言 R5.5.25 A0042	高橋測量設計株式会社	R5.5.25 R5.8.10	203883
北海道	恵庭市 一部 千歳市 一部	都市計画	数値撮影(デジタル) 写真地図作成(デジタルオルソ)	地上画素寸法20cm 2500	371.76km ² 371.76km ²	北海道千歳市 助言 R5.5.30 A0043	株式会社GIS北海道	R5.5.30 R5.12.20	203891
北海道	千歳市 一部 恵庭市 一部	都市計画	数値撮影(デジタル) 写真地図作成(デジタルオルソ)	地上画素寸法20cm 2500	371.76km ² 371.76km ²	北海道恵庭市 助言 R5.5.30 A0044	株式会社GIS北海道	R5.5.30 R5.12.20	203893
北海道	函館市 一部	その他	基準点測量	2級	8点	北海道渡島総合振興局 助言 R5.6.1 A0045	協友測量設計株式会社	R5.6.1 R5.12.20	203898
北海道	広尾町 一部	森林計画	航空レーザ測量	500	486.3km ²	北海道広尾町 助言 R5.6.6 A0046	北海航測株式会社	R5.6.6 R6.3.31	203912
北海道	札幌市 一部	基準点管理	基準点測量	2級	10点	北海道札幌市 助言 R5.5.30 A0047	株式会社タケカワ総合コンサルタント	R5.5.30 R5.8.18	203914
北海道	広尾町 一部 清水町 一部	道路計画	基準点測量 基準点測量 路線測量 用地測量	3級 4級	6点 32点 0.24km 0.51km ²	北海道開発局帯広開発建設部 助言 R5.6.8 A0048	株式会社安井測量設計事務所	R5.6.8 R5.9.14	203916
北海道	赤井川村 一部	道路計画	基準点測量	3級	2点	北海道赤井川村 助言 R5.6.1 A0049	株式会社シー・イー・サービス	R5.6.1 R5.9.30	203918
北海道	ニセコ町 一部	河川管理	基準点測量	3級	1点	北海道後志総合振興局 助言 R5.5.30 A0050	株式会社タカエンジニア	R5.5.30 R5.9.30	203920
北海道	鶴居村 一部	河川管理	航空レーザ測量	1000	6.39km ²	北海道開発局釧路開発建設部 助言 R5.5.29 A0051	株式会社北海道朝日航洋	R5.5.29 R5.12.15	203925
北海道	厚沢部町 一部	河川計画	数値撮影(デジタル) 数値図化(同時調整含む)	地上画素寸法12cm 1000	6.74km ² 0.64km ²	北海道渡島総合振興局 助言 R5.6.1 A0052	株式会社小林土木工業所	R5.6.1 R5.10.20	203927
北海道	羽幌町 一部	土地改良	基準点測量	2級	1点	北海道開発局留萌開発建設部 助言 R5.5.30 A0053	株式会社農土コンサル	R5.5.30 R6.2.29	203951
北海道	北見市 一部	基準点管理	復旧測量(基準点) 基準点測量	3級 3級	1点 2点	北海道北見市 助言 R5.6.1 A0054	株式会社山腰測量設計事務所	R5.6.1 R5.8.31	203954
北海道	足寄町 一部	河川管理	基準点測量	2級	3点	北海道十勝総合振興局 助言 R5.6.1 A0055	和光技研株式会社	R5.6.1 R6.2.20	203957
北海道	帯広市 一部	土地改良	基準点測量	2級	3点	北海道開発局帯広開発建設部 助言 R5.6.1 A0056	株式会社ズコーシャ	R5.6.1 R6.2.13	203963
北海道	中頓別町 一部	河川計画	基準点測量	3級	10点	北海道宗谷総合振興局 助言 R5.7.3 A0057	株式会社北海道水工コンサルタント	R5.7.3 R6.3.21	203967

都道府県名	測量地域	測量目的	測量種別	縮尺・等級	事業費	測量計画機関(助言番号)	測量作業機関	実施時期	ID
北海道	夕張市 一部	道路計画	基準点測量	2級	2点	北海道開発局札幌開発建設部 助言 R5.6.1 A0058	明成コンサルタント株式会社	R5.6.1 R5.10.2	203987
北海道	月形町 一部 石狩市 一部	道路計画	基準点測量 基準点測量	2級 3級	2点 7点	北海道開発局札幌開発建設部 助言 R5.6.1 A0059	株式会社東重エンジニアリング	R5.6.1 R5.11.24	203989
北海道	むかわ町 一部	ほ場整備	基準点測量 水準測量	3級 3級	7点 6.5km 4点	北海道開発局室蘭開発建設部 助言 R5.6.6 A0060	株式会社ズコーシャ	R5.6.6 R6.1.30	204015
北海道	釧路市 一部	道路管理	基準点測量 基準点測量 路線測量 用地測量	3級 4級	10点 89点 2.73km 2.64km ²	北海道開発局釧路開発建設部 助言 R5.6.6 A0061	小林技術コンサルタント株式会社	R5.6.6 R5.11.27	204018
北海道	釧路市 一部	道路管理	基準点測量 基準点測量 路線測量 用地測量	3級 4級	11点 84点 2.6km 2.56km ²	北海道開発局釧路開発建設部 助言 R5.6.6 A0062	太平洋総合コンサルタント株式会社	R5.6.6 R5.11.15	204041
北海道	美唄市 一部 三笠市 一部 月形町 一部	砂防計画	基準点測量 基準点測量 水準測量 数値撮影(デジタル) 数値図化(同時編製含む)	2級 3級 3級 地上画素寸法12cm 1000	1点 1点 2点 4.88km ² 0.52km ²	北海道空知総合振興局 助言 R5.6.6 A0063	株式会社東重エンジニアリング	R5.6.6 R5.12.20	204073
北海道	帯広市 一部	ほ場整備	基準点測量	2級	1点	北海道開発局帯広開発建設部 助言 R5.6.8 A0064	内外エンジニアリング北海道株式会社	R5.6.6 R6.2.2	204075
北海道	帯広市 一部	ほ場整備	基準点測量	2級	2点	北海道開発局帯広開発建設部 助言 R5.6.8 A0065	株式会社アルファ技研	R5.6.6 R6.2.13	204077
北海道	斜里町 一部	道路計画	基準点測量	2級	2点	北海道開発局網走開発建設部 助言 R5.6.6 A0066	北海設計株式会社	R5.6.6 R5.11.8	204079
北海道	湧別町 一部 紋別市 一部	道路計画	数値撮影(デジタル) 数値図化	地上画素寸法20cm 2500	194km ² 45km ²	北海道開発局網走開発建設部 助言 R5.6.6 A0067	株式会社バスコ	R5.6.6 R5.11.17	204086
北海道	余市町 一部	河川管理	基準点測量	3級	1点	北海道後志総合振興局 助言 R5.6.7 A0068	有限会社大野測量	R5.6.7 R5.10.2	204089
北海道	七飯町 一部	その他	基準点測量	3級	7点	北海道渡島総合振興局 助言 R5.6.7 A0069	川端測量設計株式会社	R5.6.7 R6.1.31	204093
北海道	伊達市 一部	ほ場整備	基準点測量	2級	2点	北海道開発局室蘭開発建設部 助言 R5.6.7 A0070	株式会社ズコーシャ	R5.6.7 R6.2.29	204095
北海道	ニセコ町 一部	ほ場整備	基準点測量	3級	2点	北海道開発局小樽開発建設部 助言 R5.6.7 A0071	サンスイコンサルタント株式会社	R5.6.7 R6.2.9	204097
北海道	黒松内町 一部	森林計画	数値撮影(デジタル) 数値撮影(デジタル) 写真地図作成(デジタルオルソ) 写真地図作成(デジタルオルソ)	地上画素寸法12cm 地上画素寸法18cm 1000 2500	39.79km ² 523.71km ² 15.36km ² 372km ²	北海道黒松内町 助言 R5.6.7 A0072	株式会社道測テクニクス	R5.6.7 R5.10.31	204102
北海道	八雲町 一部	その他	基準点測量	3級	1点	北海道渡島総合振興局 助言 R5.6.8 A0073	株式会社ノース技研	R5.6.8 R5.11.30	204104
北海道	安平町 一部	その他	基準点測量	2級	3点	北海道安平町 助言 R5.6.8 A0074	ダイシン設計株式会社	R5.6.8 R6.3.20	204106
北海道	幌延町 一部	河川管理	基準点測量	2級	2点	北海道宗谷総合振興局 助言 R5.6.0 A0075	ダイシン設計株式会社	R5.6.0 R5.10.30	204112
北海道	新得町 一部	道路計画	基準点測量	3級	4点	新得町 助言 R5.6.6 A0076	有限会社石丸測量社	R5.6.6 R5.12.20	204116
北海道	新得町 一部	道路管理	基準点測量	3級	1点	北海道新得町 助言 R5.6.6 A0077	有限会社板橋測量設計事務所	R5.6.6 R5.12.20	204118
北海道	幌延町 一部	土地改良	基準点測量	2級	2点	北海道開発局稚内開発建設部 助言 R5.6.7 A0078	株式会社三幸ランドプランニング	R5.6.7 R6.1.19	204120
北海道	佐呂間町 一部	道路計画	基準点測量	1級	2点	北海道開発局網走開発建設部 助言 R5.6.8 A0079	株式会社ムラコン	R5.6.8 R5.11.22	204122
北海道	富良野市 一部	砂防計画	基準点測量	3級	4点	北海道上川総合振興局 助言 R5.6.6 A0080	株式会社及川土木設計	R5.6.20 R5.10.30	204124
北海道	南幌町 一部	土地改良	基準点測量 基準点測量	3級 4級	7点 103点	北海道空知総合振興局 助言 R5.6.9 A0081	株式会社極東コンサルタント	R5.6.9 R6.2.16	204127
北海道	幌加内町 一部	ダム計画	基準点測量 基準点測量 基準点測量 路線測量 用地測量	2級 3級 4級	5点 2点 60点 3km 0.0801km ²	北海道開発局札幌開発建設部 助言 R5.6.9 A0082	パブリックコンサルタント株式会社	R5.6.9 R6.2.2	204142
北海道	江差町 一部	道路計画	基準点測量	3級	1点	北海道渡島総合振興局 助言 R5.6.7 A0083	臥牛測量設計株式会社	R5.6.7 R5.10.30	204146
北海道	鹿部町 一部	道路管理	基準点測量	3級	2点	北海道鹿部町 助言 R5.6.7 A0084	株式会社東蘭開発	R5.6.7 R5.11.30	204156
北海道	訓子府町 一部	土地改良	基準点測量	3級	18点	北海道開発局網走開発建設部 助言 R5.6.8 A0085	株式会社アルファ技研	R5.6.8 R6.7.31	204172
北海道	北見市 一部	ほ場整備	路線測量 水准測量		0.41km 0.009km ²	北海道開発局網走開発建設部 助言 R5.6.21 A0096	株式会社山腰測量設計事務所	R5.6.21 R5.9.13	204198
北海道	伊達市 一部	農地開発	基準点測量	2級	2点	北海道開発局室蘭開発建設部 助言 R5.6.9 A0087	株式会社フロンティア技研	R5.6.9 R6.2.22	204220
北海道	余市町 一部	河川管理	基準点測量	3級	2点	北海道後志総合振興局 助言 R5.6.12 A0088	島口測量設計株式会社	R5.6.12 R5.8.30	204229
北海道	旭川市 一部	道路管理	基準点測量	3級	3点	北海道上川総合振興局 助言 R5.6.12 A0089	北海道キョウ設計株式会社	R5.6.12 R6.2.20	204246
北海道	帯広市 一部 士幌町 一部 新得町 一部 芽室町 一部 幕別町 一部 池田町 一部 豊頃町 一部 本別町 一部 蓮根町 一部 小樽市 一部	河川管理	数値撮影(デジタル) 写真地図作成(デジタルオルソ) 数値図化	地上画素寸法19cm 2500 2500	1161km ² 555km ² 33.29km ²	北海道開発局帯広開発建設部 助言 R5.6.12 A0090	株式会社バスコ	R5.6.12 R5.12.22	204251
北海道	札幌市 一部	河川管理	基準点測量 基準点測量 用地測量	2級 3級 4級	1点 1点 77点 0.0717km ² 1.2km	北海道後志総合振興局 助言 R5.6.12 A0091	北海道総合企画コンサルタント株式会社	R5.6.12 R5.12.13	204261
北海道	札幌市 一部	河川管理	基準点測量 路線測量	4級	77点 0.0717km ² 1.2km	北海道開発局札幌開発建設部 助言 R5.6.12 A0092	株式会社東重エンジニアリング	R5.6.12 R6.2.5	204264
北海道	ニセコ町 一部	道路計画	基準点測量	3級	2点	北海道後志総合振興局 助言 R5.6.14 A0093	株式会社開発調査研究所	R5.6.14 R5.10.30	204278
北海道	厚岸町 一部	道路計画	基準点測量 基準点測量 路線測量 用地測量	3級 4級	1点 19点 2.1km 8.02km ²	北海道開発局釧路開発建設部 助言 R5.6.14 A0094	株式会社郡土木コンサルタン	R5.6.14 R5.11.7	204290
北海道	礼文町 一部	その他	基準点測量	2級	2点	北海道宗谷総合振興局 助言 R5.6.14 A0095	北辰建設コンサルタント株式会社	R5.6.14 R5.10.31	204317
北海道	江別市 一部	ほ場整備	基準点測量 路線測量	3級	1点 0.15km	北海道開発局札幌開発建設部 助言 R5.6.14 A0096	北コンサルタント株式会社	R5.6.14 R6.2.29	204319
北海道	音威子府村 一部	砂防計画	基準点測量	3級	2点	北海道上川総合振興局 助言 R5.6.14 A0097	株式会社三洋コンサルタント	R5.6.14 R5.10.30	204323
北海道	富良野市 一部	河川管理	基準点測量	3級	6点	北海道上川総合振興局 助言 R5.6.14 A0098	株式会社ダイイチプランニング	R5.6.14 R5.10.30	204325
北海道	北斗市 一部	その他	基準点測量	3級	3点	北海道渡島総合振興局 助言 R5.6.19 A0099	株式会社薄田測量設計事務所	R5.6.19 R5.11.1	204334
北海道	八雲町 一部	その他	基準点測量	3級	5点	北海道渡島総合振興局 助言 R5.6.19 A0100	株式会社ノース技研	R5.6.19 R5.11.30	204336
北海道	北見市 一部	河川計画	基準点測量	2級	1点	北海道オホーツク総合振興局 助言 R5.6.19 A0101	大起コンサルタント株式会社	R5.6.19 R5.10.10	204352
北海道	雄武町 一部	道路管理	基準点測量	3級	2点	北海道オホーツク総合振興局 助言 R5.6.19 A0102	有限会社藤原工業	R5.6.19 R5.10.2	204366
北海道	上士幌町 一部	農道管理	基準点測量 基準点測量	2級 3級	2点 9点	北海道十勝総合振興局 助言 R5.6.19 A0103	株式会社アース設計事務所	R5.6.19 R6.2.20	204392
北海道	大空町 一部 網走市 一部	河川管理	基準点測量	3級	14点	北海道オホーツク総合振興局 助言 R5.6.19 A0104	パブリックコンサルタント株式会社	R5.6.19 R6.3.19	204400
北海道	厚岸町 一部	道路計画	基準点測量 路線測量 用地測量	4級	29点 0.96km 14.99km ²	北海道開発局釧路開発建設部 助言 R5.6.19 A0105	株式会社プラテック	R5.6.19 R5.10.30	204411
北海道	芦別市 一部	道路計画	基準点測量	3級	2点	北海道空知総合振興局 助言 R5.6.19 A0106	コスモ測量設計株式会社	R5.6.19 R5.10.2	204422
北海道	稚内市 一部	砂防計画	基準点測量 水準測量	2級 3級	2点 4点	北海道宗谷総合振興局 助言 R5.6.20 A0107	北辰建設コンサルタント株式会社	R5.6.20 R5.12.20	204424
北海道	稚内市 一部	砂防計画	数値撮影(デジタル) 数値図化	地上画素寸法12cm 1000	2.44km ² 0.07km ²	北海道宗谷総合振興局 助言 R5.6.21 A0108	北辰建設コンサルタント株式会社	R5.6.21 R5.12.20	204428
北海道	深川市 一部	道路計画	基準点測量	3級	2点	北海道深川市 助言 R5.6.19 A0109	協立測量設計株式会社	R5.6.19 R5.9.20	204432
北海道	遠軽町 一部	森林計画	数値撮影(デジタル) 写真地図作成(デジタルオルソ) 数値図化	地上画素寸法16cm 2500 2500	1284.96km ² 792km ² 21km ²	北海道遠軽町 助言 R5.6.21 A0110	株式会社道測テクニクス	R5.6.21 R5.10.31	204438
北海道	天塩町 一部	河川計画	数値撮影(デジタル) 数値図化	地上画素寸法12cm 1000	9.11km ² 1.34km ²	北海道留萌振興局 助言 R5.6.22 A0111	株式会社シン技術コンサル	R5.6.22 R6.3.21	204443
北海道	岩見沢市 一部	ほ場整備	基準点測量 用地測量 路線測量	4級	15点 0.0052km ² 0.09km	北海道開発局札幌開発建設部 助言 R5.6.20 A0112	建基コンサルタント株式会社	R5.6.20 R5.8.31	204450
北海道	幌延町 一部	土地改良	基準点測量	2級	2点	北海道開発局稚内開発建設部 助言 R5.6.20 A0113	株式会社三幸ランドプランニング	R5.6.20 R6.2.28	204451
北海道	清水町 一部	ほ場整備	基準点測量 路線測量	2級	3点 1.81km	北海道開発局帯広開発建設部 助言 R5.6.20 A0114	株式会社アイエス総合研究	R5.6.20 R5.11.29	204455

都道府県名	測量地域	測量目的	測量種別	縮尺・等級	事業費	測量計画機関(助言番号)	測量作業機関	実施時期	ID
北海道	芽室町 一部	ほ場整備	基準点測量 路線測量	2級	5点 0.88km	北海道開発局帯広開発建設部 助言 R5.6.20 A0115	内外エンジニアリング北海道株式会社	R5.6.20 R5.12.20	204457
北海道	網走市 一部	道路管理	基準点測量 基準点測量	1級 2級	1点 1点	北海道開発局網走開発建設部 助言 R5.6.20 A0116	株式会社田宮設計事務所	R5.6.20 R5.8.8	204461
北海道	別海町 一部	道路計画	基準点測量 基準点測量 路線測量 用地測量	2級 4級	4点 52点 2.9km 8.74km ²	北海道開発局釧路開発建設部 助言 R5.6.20 A0117	株式会社小出コンサルタント	R5.6.20 R6.2.6	204463
北海道	厚真町 一部 えりも町 一部	砂防計画	航空レーザ測量	1000	510.8km ²	北海道道庁総合振興局 助言 R5.6.23 A0118	北海航測株式会社	R5.6.23 R6.2.20	204479
北海道	登別市 一部	砂防計画	航空レーザ測量	1000	288.4km ²	北海道道庁総合振興局 助言 R5.6.23 A0119	株式会社ユニテック	R5.6.23 R6.2.20	204484
北海道	白老町 一部	砂防計画	航空レーザ測量	1000	259.3km ²	北海道道庁総合振興局 助言 R5.6.23 A0120	株式会社シン技術コンサル	R5.6.23 R6.2.20	204486
北海道	札幌市 一部	河川計画	基準点測量	4級	9点	北海道開発局札幌開発建設部 助言 R5.6.20 A0121	株式会社拓殖設計	R5.6.20 R5.11.9	204490
北海道	砂川市 一部	その他	基準点測量	3級	9点	北海道道庁総合振興局 助言 R5.6.20 A0122	ダイシン設計株式会社	R5.6.20 R5.9.20	204492
北海道	帯広市 一部	ほ場整備	基準点測量	2級	6点	北海道十勝総合振興局 助言 R5.6.20 A0123	内外エンジニアリング北海道株式会社	R5.6.20 R6.2.9	204496
北海道	神恵内村 一部	港湾計画	基準点測量	3級	2点	北海道後志総合振興局 助言 R5.6.21 A0124	株式会社一寸房コンサル	R5.7.1 R5.9.30	204498
北海道	幌加内町 一部	河川計画	基準点測量 基準点測量	2級 3級	1点 1点	北海道上川総合振興局 助言 R5.6.26 A0125	旭川設計測量株式会社	R5.6.26 R5.11.30	204499
北海道	鶴居村 一部	農道管理	基準点測量 基準点測量 路線測量	2級 4級	5点 48点 2.39km	北海道釧路総合振興局 助言 R5.6.22 A0126	株式会社松木測量設計	R5.6.22 R6.2.9	204501
北海道	苫小牧市 一部	道路管理	基準点測量	3級	3点	北海道道庁総合振興局 助言 R5.6.22 A0127	北海道キング設計株式会社	R5.6.22 R6.3.21	204507
北海道	根室市 一部	道路台帳	基準点測量 基準点測量	2級 4級	1点 10点	北海道開発局釧路開発建設部 助言 R5.6.26 A0128	有限会社柴田測量社	R5.6.26 R5.10.30	204539
北海道	新得町 一部	土地改良	基準点測量	2級	8点	北海道十勝総合振興局 助言 R5.6.20 A0129	株式会社田西設計コンサル	R5.6.26 R6.3.19	204541
北海道	斜里町 一部	ほ場整備	基準点測量	2級	2点	北海道開発局網走開発建設部 助言 R5.6.26 A0130	株式会社三祐コンサルタンツ	R5.6.26 R6.3.8	204543
北海道	弟子屈町 一部	その他	基準点測量	2級	4点	北海道開発局釧路開発建設部 助言 R5.6.23 A0131	サンスイコンサルタンツ株式会社	R5.6.23 R6.2.26	204560
北海道	上富良野町 一部	河川計画	基準点測量	3級	4点	北海道上川総合振興局 助言 R5.6.26 A0132	株式会社ネクス光洋	R5.6.26 R5.10.30	204575
北海道	滝川市 一部	道路計画	基準点測量 基準点測量	2級 3級	6点 4点	北海道開発局札幌開発建設部 助言 R5.6.26 A0133	スミセキ・ジオテクノ株式会社	R5.6.26 R5.11.24	204610
北海道	足寄町 一部	土地改良	基準点測量	3級	6点	北海道十勝総合振興局 助言 R5.6.26 A0134	株式会社旭広尾エンジニア	R5.6.26 R5.9.8	204614
北海道	白老町 一部 苫小牧市 一部	海岸保全	数値図化	2500	16.9km ²	北海道開発局室蘭開発建設部 助言 R5.6.26 A0135	アジア航測株式会社	R5.6.26 R5.9.19	204623
北海道	京極町 一部	道路管理	基準点測量 基準点測量	3級 4級	3点 10点	北海道開発局小樽開発建設部 助言 R5.6.27 A0136	株式会社山崎建コンサルタンツ	R5.6.27 R5.9.14	204631
北海道	栗山町 一部	ほ場整備	基準点測量	3級	5点	北海道道庁総合振興局 助言 R5.7.11 A0137	ダイシン設計株式会社	R5.7.11 R6.2.20	204651
北海道	厚岸町 一部	土地地区画整理	基準点測量	3級	3点	北海道厚岸町 助言 R5.6.27 A0138	株式会社郡士木コンサルタンツ	R5.7.3 R5.10.31	204655
北海道	新冠町 一部	農道管理	基準点測量	3級	25点	北海道日高振興局 助言 R5.7.3 A0139	株式会社桜井測量	R5.7.3 R6.3.19	204659
北海道	伊達市 一部	ほ場整備	基準点測量	2級	1点	北海道開発局室蘭開発建設部 助言 R5.6.29 A0140	株式会社アルファ技研	R5.6.29 R6.2.15	204663
北海道	伊達市 一部	ほ場整備	基準点測量	2級	2点	北海道開発局室蘭開発建設部 助言 R5.6.29 A0141	株式会社アルファ技研	R5.6.29 R6.3.7	204665
北海道	厚岸町 一部	道路計画	UAVレーザ測量	400点/㎡	0.18km ²	北海道開発局釧路開発建設部 助言 R5.6.27 A0142	大開技術コンサルタンツ株式会社	R5.6.27 R6.2.9	204667
北海道	幌加内町 一部	道路台帳	基準点測量 基準点測量	3級 4級	2点 26点	北海道開発局旭川開発建設部 助言 R5.6.28 A0143	株式会社三共コンサルタンツ	R5.6.28 R5.10.23	204669
北海道	小樽市 一部	ほ場整備	基準点測量	3級	1点	北海道後志総合振興局 助言 R5.6.29 A0144	HRS株式会社	R5.6.29 R5.12.13	204674
北海道	斜里町 一部	その他	路線測量 用地測量		0.66km 0.0137km ²	北海道開発局網走開発建設部 助言 R5.7.6 A0145	有限会社網走測量設計社	R5.7.6 R5.9.13	204680
北海道	南幌町 一部	ほ場整備	基準点測量 基準点測量	3級 4級	9点 109点	北海道道庁総合振興局 助言 R5.7.3 A0146	拓新エンジニア株式会社	R5.7.3 R6.2.16	204685
北海道	音更町 一部 土幌町 一部 池田町 一部 本別町 一部 足寄町 一部	河川管理	航空レーザ測量	1000	221.29km ²	北海道十勝総合振興局 助言 R5.6.28 A0147	株式会社北海道朝日航洋	R5.6.28 R6.2.20	204687
北海道	幌加内町 一部	河川管理	基準点測量	2級	6点	北海道上川総合振興局 助言 R5.6.28 A0148	株式会社日興ジオテック	R5.6.28 R6.3.21	204689
北海道	美幌町 一部	ほ場整備	基準点測量	2級	3点	北海道オホーツク総合振興局 助言 R5.6.28 A0149	アラタ設計株式会社	R5.6.28 R5.10.30	204691
北海道	津別町 一部	道路台帳	基準点測量	4級	49点	北海道開発局網走開発建設部 助言 R5.6.29 A0150	株式会社山藤測量設計事務所	R5.6.29 R6.1.23	204698
北海道	旭川市 一部	道路管理	基準点測量	3級	1点	北海道旭川市 助言 R5.6.28 A0151	株式会社日興ジオテック	R5.6.28 R5.10.23	204699
北海道	深川市 一部	砂防計画	航空レーザ測量	1000	433.76km ²	北海道道庁総合振興局 助言 R5.6.28 A0152	株式会社ユニテック	R5.6.28 R6.2.20	204707
北海道	栗山町 一部 三笠市 一部 夕張市 一部	砂防計画	航空レーザ測量	1000	669.37km ²	北海道道庁総合振興局 助言 R5.6.28 A0153	株式会社北海道朝日航洋	R5.6.28 R6.2.20	204709
北海道	稚丹町 一部 北斗市 一部 函館市 一部 札幌市 一部	砂防計画	航空レーザ測量	1000	337.83km ²	北海道道庁総合振興局 助言 R5.6.28 A0154	北海航測株式会社	R5.6.28 R6.2.20	204713
北海道	苫前町 一部 増毛町 一部 月形町 一部 大空町 一部	砂防計画	航空レーザ測量	1000	517.14km ²	北海道道庁総合振興局 助言 R5.6.29 A0155	株式会社タカコンサルタンツ	R5.6.29 R6.2.20	204717
北海道	深川市 一部	土地改良	基準点測量	2級	3点	北海道開発局網走開発建設部 助言 R5.6.28 A0156	サン技術コンサルタンツ株式会社	R5.6.28 R6.2.28	204719
北海道	深川市 一部	土地改良	基準点測量 基準点測量	3級 4級	1点 126点	北海道道庁総合振興局 助言 R5.7.3 A0157	株式会社北開測地	R5.7.3 R6.2.16	204721
北海道	倶知安町 一部	道路計画	基準点測量 基準点測量 路線測量 用地測量	3級 4級	3点 30点 0.61km 0.0982km ²	北海道開発局小樽開発建設部 助言 R5.7.3 A0158	北成コンサルタンツ株式会社	R5.7.3 R5.11.30	204728
北海道	七飯町 一部 函館市 一部	砂防計画	基準点測量	2級	2点	北海道道庁総合振興局 助言 R5.6.29 A0159	株式会社薄田測量設計事務所	R5.6.29 R5.10.30	204730
北海道	島牧村 一部	道路管理	基準点測量	2級	2点	北海道後志総合振興局 助言 R5.6.29 A0160	パブリックコンサルタンツ株式会社	R5.6.29 R5.12.11	204732
北海道	浦幌町 一部 釧路市 一部	砂防計画	航空レーザ測量	1000	704km ²	北海道十勝総合振興局 助言 R5.6.28 A0161	株式会社シン技術コンサル	R5.6.28 R6.2.20	204741
北海道	北斗市 一部	ほ場整備	基準点測量	3級	9点	北海道道庁総合振興局 助言 R5.7.3 A0162	内外エンジニアリング北海道株式会社	R5.7.3 R6.3.8	204754
北海道	共和町 一部	道路計画	基準点測量 基準点測量	3級 改測3級	5点 1点	北海道共和町 助言 R5.7.3 A0163	スミセキ・ジオテクノ株式会社	R5.7.3 R6.3.10	204760
北海道	むかわ町 一部	土地改良	基準点測量	3級	6点	北海道道庁総合振興局 助言 R5.7.3 A0164	株式会社山口技研コンサル	R5.7.3 R6.3.8	204783
北海道	滝川市 一部	ほ場整備	基準点測量	2級	2点	北海道道庁総合振興局 助言 R5.7.3 A0165	扇コンサル株式会社	R5.7.3 R5.10.10	204792
北海道	北広島市 一部	道路管理	基準点測量	3級	3点	北海道開発局札幌開発建設部 助言 R5.7.3 A0166	大開技術コンサルタンツ株式会社	R5.7.3 R5.10.17	204804
北海道	清里町 一部	道路管理	基準点測量	3級	4点	北海道オホーツク総合振興局 助言 R5.7.3 A0167	有限会社網走測量設計社	R5.7.3 R5.10.2	204806
北海道	士幌町 一部	農道計画	基準点測量 基準点測量	2級 3級	6点 8点	北海道十勝総合振興局 助言 R5.7.3 A0168	パブリックコンサルタンツ株式会社	R5.7.3 R6.3.19	204808
北海道	帯広市 一部	土地改良	基準点測量 路線測量 用地測量	3級	36点 2.9km 0.0632km ²	北海道開発局帯広開発建設部 助言 R5.7.3 A0169	大成測量設計株式会社	R5.7.3 R5.11.30	204810
北海道	旭川市 一部	道路管理	基準点測量	3級	1点	北海道旭川市 助言 R5.7.3 A0170	旭川設計測量株式会社	R5.7.3 R5.11.10	204816
北海道	奈井江町 一部	道路計画	基準点測量	3級	1点	北海道道庁総合振興局 助言 R5.7.6 A0171	北海道土木設計株式会社	R5.7.6 R6.3.21	204826
北海道	西興部村 一部 興部町 一部 中頓別町 一部	砂防計画	航空レーザ測量	1000	349.81km ²	北海道オホーツク総合振興局 助言 R5.7.3 A0172	株式会社シンバス	R5.7.3 R6.1.30	204831
北海道	幌加内町 一部	ダム計画	基準点測量 基準点測量 基準点測量 路線測量 用地測量	2級 3級 4級	3点 4点 63点 2.8km 0.0954km ²	北海道開発局札幌開発建設部 助言 R5.7.7 A0173	スミセキ・ジオテクノ株式会社	R5.7.7 R6.2.9	204833
北海道	幌加内町 一部	ダム計画	基準点測量 基準点測量 基準点測量 路線測量 用地測量	2級 3級 4級	4点 5点 78点 3.9km 0.0775km ²	北海道開発局札幌開発建設部 助言 R5.7.6 A0174	技研測量設計株式会社	R5.7.6 R6.2.16	204837

都道府県名	測量地域	測量目的	測量種別	縮尺・等級	事業費	測量計画機関(助言番号)	測量作業機関	実施時期	ID
北海道	長沼町 一部	道路管理	基準点測量	2級	2点	北海道長沼町助言 R5.7.6 A0175	拓新エンジニア株式会社	R5.7.6 R5.11.20	204839
北海道	北見市 一部	砂防計画	航空レーザー測量	1000	493.14km ²	北海道オホーツク総合振興局助言 R5.7.3 A0176	株式会社シテックコンサル	R5.7.3 R6.1.30	204841
北海道	遠軽町 一部	砂防計画	航空レーザー測量	1000	171.64km ²	北海道オホーツク総合振興局助言 R5.7.3 A0177	株式会社タナカコンサル	R5.7.3 R6.1.30	204845
北海道	新得町 一部 清水町 一部	砂防計画	航空レーザー測量	1000	306.75km ²	北海道十勝総合振興局助言 R5.7.1 A0178	北海航測株式会社	R5.7.1 R6.2.20	204847
北海道	芽室町 一部 長沼町 一部	ほ場整備	基準点測量	3級	13点	北海道空知総合振興局助言 R5.7.6 A0179	株式会社協和コンサル	R5.7.6 R6.2.16	204850
北海道	美唄市 一部	土地改良	基準点測量	3級	23点	北海道空知総合振興局助言 R5.7.10 A0180	岩見沢測量設計株式会社	R5.7.10 R6.2.16	204855
北海道	旭川市 一部	道路管理	基準点測量	4級	106点	北海道開発局旭川開発建設部助言 R5.7.10 A0181	荒木測量設計株式会社	R5.7.10 R6.2.16	204865
北海道	倶知安町 一部	道路計画	基準点測量 路線測量 用地測量	4級	33点 0.39km 0.0649km ²	北海道開発局小樽開発建設部助言 R5.7.6 A0182	北成コンサルタンツ株式会社	R5.7.6 R5.11.7	204869
北海道	帯広市 一部	土地改良	基準点測量 路線測量 用地測量	4級	23点 2km 4.4km ²	北海道開発局帯広開発建設部助言 R5.7.5 A0183	菊地技術コンサルタンツ株式会社	R5.7.5 R5.11.16	204877
北海道	浜頓別町 一部	道路管理	基準点測量	4級	39点	北海道開発局稚内開発建設部助言 R5.7.5 A0184	スミセキ+ジオテクノ株式会社	R5.7.5 R5.10.31	204879
北海道	沼田町 一部	ほ場整備	基準点測量	3級	5点	北海道空知総合振興局助言 R5.7.10 A0185	滝川測量設計株式会社	R5.7.10 R6.3.8	204885
北海道	美唄市 一部	道路計画	基準点測量	2級	2点	北海道美唄市助言 R5.7.11 A0186	株式会社開発調査研究所	R5.7.11 R6.1.10	204888
北海道	小平町 一部	砂防計画	基準点測量	3級	3点	北海道留萌振興局助言 R5.7.11 A0187	株式会社協和コンサル	R5.7.11 R5.12.20	204890
北海道	江別市 一部 岩見沢市 一部	河川計画	基準点測量	3級	3点	北海道開発局札幌開発建設部江別河川事務所助言 R5.7.11 A0188	建基コンサルタンツ株式会社	R5.7.11 R5.12.15	204898
北海道	厚真町 一部	土地改良	基準点測量 基準点測量	3級 4級	2点 33点	北海道胆振総合振興局助言 R5.7.6 A0189	株式会社伸栄コンサル	R5.7.6 R5.12.30	204907
北海道	白糠町 一部	道路計画	基準点測量 基準点測量 基準点測量 路線測量	1級 2級 3級 4級	1点 1点 3点 19点 0.98km	北海道開発局釧路開発建設部助言 R5.7.7 A0190	株式会社ブラテック	R5.7.7 R5.12.15	204912
北海道	別海町 一部	道路計画	基準点測量	3級	6点	北海道別海町助言 R5.7.6 A0191	株式会社インゾエック	R5.7.6 R5.9.11	204916
北海道	岩見沢市 一部	土地改良	基準点測量	3級	13点	北海道空知総合振興局助言 R5.7.11 A0192	株式会社みずほ茶設計	R5.7.11 R6.2.29	204922
北海道	帯広市 一部 中札内村 一部 新ひだか町 一部	河川管理	数値撮影(デジタル)	地上画素寸法20cm	181.5km ²	北海道開発局帯広開発建設部助言 R5.7.7 A0193	株式会社パスコ	R5.7.7 R6.2.28	204927
北海道	新ひだか町 一部	海岸保全	基準点測量	3級	2点	北海道胆振総合振興局助言 R5.7.11 A0194	株式会社伊藤測量事務所	R5.7.11 R5.10.30	204929
北海道	別海町 一部	道路計画	基準点測量 基準点測量 路線測量 用地測量	2級 4級	5点 54点 3km 0.0932km ²	北海道開発局釧路開発建設部助言 R5.7.7 A0195	岩浅測量設計有限公司	R5.7.7 R6.2.13	204972
北海道	豊頃町 一部	河川計画	基準点測量	4級	26点	北海道開発局帯広開発建設部助言 R5.7.7 A0196	株式会社旭広尾エンジニア	R5.7.7 R5.10.19	204985
北海道	浜中町 一部	その他	基準点測量	3級	1点	北海道釧路総合振興局助言 R5.7.7 A0197	小林技術コンサルタンツ株式会社	R5.7.7 R5.9.20	204993
北海道	江別市 一部	その他	基準点測量	2級	3点	北海道石狩振興局助言 R5.7.11 A0198	株式会社西田設計コンサル	R5.7.11 R5.12.20	205002
北海道	栗山町 一部	ほ場整備	基準点測量	3級	6点	北海道空知総合振興局助言 R5.7.11 A0199	株式会社創生コンサル	R5.7.11 R6.3.8	205005
北海道	音更町 一部	その他	基準点測量	3級	1点	北海道十勝総合振興局助言 R5.7.7 A0200	北王コンサルタンツ株式会社	R5.7.7 R6.1.30	205019
北海道	紋別市 一部 興部町 一部	道路管理	基準点測量	3級	17点	北海道開発局網走開発建設部助言 R5.7.10 A0201	大起コンサルタンツ株式会社	R5.7.10 R5.10.30	205025
北海道	帯広市 一部	土地改良	基準点測量 路線測量 用地測量	4級	32点 2.5km 0.0541km ²	北海道開発局帯広開発建設部助言 R5.7.11 A0202	北王コンサルタンツ株式会社	R5.7.11 R5.11.6	205030
北海道	鶴居村 一部	農地開発	基準点測量	3級	2点	北海道釧路総合振興局助言 R5.7.10 A0203	株式会社小出コンサル	R5.7.10 R5.10.20	205031
北海道	初山別村 一部	道路計画	路線測量 用地測量		0.02km 0.0029km ²	北海道開発局留萌開発建設部助言 R5.7.11 A0204	株式会社北建コンサル	R5.7.11 R5.9.28	205053
北海道	栗山町 一部	ほ場整備	基準点測量	3級	8点	北海道空知総合振興局助言 R5.7.11 A0205	株式会社みずほ茶設計	R5.7.11 R6.3.8	205056
北海道	深川市 一部	ほ場整備	基準点測量	3級	6点	北海道空知総合振興局助言 R5.7.11 A0206	扇コンサル株式会社	R5.7.11 R6.2.29	205061
北海道	深川市 一部	ほ場整備	基準点測量	3級	21点	北海道空知総合振興局助言 R5.7.12 A0207	株式会社北開測地	R5.7.12 R6.3.8	205063
北海道	新十津川町 一部	ほ場整備	基準点測量	3級	11点	北海道空知総合振興局助言 R5.7.12 A0208	株式会社ルーラルエンジニア	R5.7.12 R5.10.31	205065
北海道	新篠津村 一部	土地改良	基準点測量	3級	2点	北海道石狩振興局助言 R5.7.12 A0209	北海航測株式会社	R5.7.12 R5.10.15	205069
北海道	北見市 一部	土地改良	路線測量 用地測量		1.72km 0.0378km ²	北海道開発局網走開発建設部助言 R5.7.11 A0210	サン技術コンサルタンツ株式会社	R5.7.11 R5.12.13	205078
北海道	雨竜町 一部	ほ場整備	基準点測量	3級	11点	北海道空知総合振興局助言 R5.7.12 A0211	株式会社ルーラルエンジニア	R5.7.12 R6.3.8	205079
北海道	札幌市 一部	砂防計画	基準点測量	3級	2点	北海道開発局札幌開発建設部助言 R5.7.12 A0212	株式会社東亜エンジニアリング	R5.7.12 R6.2.5	205090
北海道	岩見沢市 一部	土地改良	基準点測量 基準点測量	3級 4級	3点 40点	北海道空知総合振興局助言 R5.7.13 A0213	明和測量工業株式会社	R5.7.13 R6.2.16	205093
北海道	真狩村 一部	土地改良	基準点測量	3級	5点	北海道後志総合振興局助言 R5.7.14 A0214	平田技術コンサルタンツ株式会社	R5.7.14 R6.2.9	205096
北海道	美瑛町 一部 東川町 一部	河川管理	基準点測量 水準測量(GNSS) 数値撮影(デジタル)	3級 1点 1000	1点 5km ² 0.3km ²	北海道上川総合振興局助言 R5.7.13 A0215	日本データサービス株式会社	R5.7.13 R5.11.30	205106
北海道	江別市 一部	土地改良	基準点測量	2級	4点	北海道石狩振興局助言 R5.7.13 A0216	扇コンサル株式会社	R5.7.13 R5.12.20	205108
北海道	豊富町 一部	ほ場整備	基準点測量 基準点測量	2級 3級	2点 22点	北海道宗谷総合振興局助言 R5.7.12 A0217	パブリックコンサルタンツ株式会社	R5.7.12 R6.3.19	205110
北海道	豊浦町 一部	道路計画	基準点測量	3級	2点	北海道胆振総合振興局助言 R5.7.12 A0218	株式会社とよら測量設計	R5.7.12 R5.9.11	205112
北海道	杜町 一部	道路計画	基準点測量	3級	2点	北海道胆振総合振興局助言 R5.7.12 A0219	有限会社サポートプランニング	R5.7.12 R5.9.20	205118
北海道	鹿追町 一部	河川計画	基準点測量 基準点測量	2級 3級	2点 1点	北海道十勝総合振興局助言 R5.7.12 A0220	株式会社安井測量設計事務所	R5.7.12 R5.12.20	205122
北海道	旭川市 一部	都市計画	基準点測量	4級	7点	北海道旭川市助言 R5.7.13 A0221	有限会社和光測量	R5.7.13 R5.11.30	205126
北海道	幌延町 一部	ほ場整備	基準点測量	2級	1点	北海道開発局稚内開発建設部助言 R5.7.12 A0222	株式会社ドボク管理	R5.7.12 R6.2.9	205127
北海道	新篠津村 一部	土地改良	基準点測量	3級	6点	北海道石狩振興局助言 R5.7.13 A0223	株式会社三幸ランドプランニング	R5.7.13 R5.11.30	205133
北海道	斜里町 一部	道路管理	基準点測量	4級	25点	北海道開発局網走開発建設部助言 R5.7.14 A0224	バーム測量設計株式会社	R5.7.14 R5.11.20	205135
北海道	東川町 一部	土地改良	基準点測量 基準点測量	3級 4級	15点 96点	北海道上川総合振興局助言 R5.7.13 A0225	株式会社富士建設コンサル	R5.7.13 R6.2.16	205137
北海道	雨竜町 一部	土地改良	基準点測量	3級	1点	北海道空知総合振興局助言 R5.7.13 A0226	株式会社みずほ茶設計	R5.7.13 R5.11.10	205150
北海道	北見市 一部	河川計画	基準点測量	2級	1点	北海道オホーツク総合振興局助言 R5.7.13 A0227	株式会社北海道水工コンサル	R5.7.13 R6.2.20	205151
北海道	清水町 一部 芽室町 一部	砂防計画	航空レーザー測量	1000	459.8km ²	北海道十勝総合振興局助言 R5.7.13 A0228	株式会社シバシバ	R5.7.13 R6.2.20	205158
北海道	音更町 一部	農道管理	基準点測量 基準点測量	2級 3級	1点 5点	北海道十勝総合振興局助言 R5.7.18 A0229	平田技術コンサルタンツ株式会社	R5.7.18 R5.9.30	205160
北海道	伊達市 一部	ほ場整備	基準点測量	2級	1点	北海道開発局室蘭開発建設部助言 R5.7.25 A0230	株式会社三幸ランドプランニング	R5.7.25 R6.3.15	205187
北海道	伊達市 一部	ほ場整備	基準点測量	3級	3点	北海道開発局室蘭開発建設部助言 R5.7.25 A0231	株式会社アール技研	R5.7.25 R6.3.15	205189
北海道	伊達市 一部	ほ場整備	基準点測量	2級	1点	北海道開発局室蘭開発建設部助言 R5.7.25 A0232	株式会社フロンティア技研	R5.7.25 R6.3.11	205190
北海道	伊達市 一部	ほ場整備	基準点測量	2級	1点	北海道開発局室蘭開発建設部助言 R5.7.25 A0233	株式会社農土コンサル	R5.7.25 R6.3.22	205192
北海道	長沼町 一部	土地改良	基準点測量 基準点測量	3級 4級	34点 122点	北海道空知総合振興局助言 R5.7.14 A0234	新栄コンサルタンツ株式会社	R5.7.14 R6.2.16	205199
北海道	猿払村 一部	道路管理	基準点測量 基準点測量	4級 4級	1点 12点	北海道開発局稚内開発建設部助言 R5.7.14 A0235	北裕建設コンサルタンツ株式会社	R5.7.14 R5.10.16	205211

都道府県名	測量地域	測量目的	測量種別	縮尺・等級	事業費	測量計画機関(助言番号)	測量作業機関	実施時期	ID
北海道	美幌町 一部	土地改良	基準点測量 路線測量 用地測量	4級	47点 2.2km 0.0495km ²	北海道開発局網走開発建設部 助言 R5.7.18 A0236	益村測量設計株式会社	R5.7.18 R5.12.19	205228
北海道	福島町 一部	道路計画	路線測量		0.53km	北海道開発局函館開発建設部函 館港海事務所 助言 R5.7.18 A0237	株式会社アルファエ工 ンサルタンツ	R5.7.18 R5.9.29	205229
北海道	函館市 一部	道路管理	路線測量		0.1km	北海道開発局函館開発建設部函 館港海事務所 助言 R5.7.18 A0238	株式会社アルファエ工 ンサルタンツ	R5.7.18 R5.9.29	205231
北海道	津別町 一部	土地改良	基準点測量	3級	63点	北海道オホーツク総合振興局 助言 R5.7.18 A0239	株式会社権東コンサル タント	R5.7.18 R6.2.22	205233
北海道	深川市 一部	ほ場整備	基準点測量	3級	25点	北海道空知総合振興局 助言 R5.7.18 A0240	北海道調査補償株式会社	R5.7.18 R6.2.20	205234
北海道	鷹栖町 一部	ほ場整備	基準点測量	2級	3点	北海道十勝総合振興局 助言 R5.7.25 A0241	やまざきコンサルタント株 式会社	R5.7.25 R6.3.8	205241
北海道	更別村 一部	道路管理	基準点測量	1級	2点	北海道開発局帯広開発建設部 助言 R5.7.18 A0242	北王コンサルタント株式 会社	R5.7.18 R5.12.15	205253
北海道	鷹栖町 一部	土地改良	基準点測量	2級	2点	北海道十勝総合振興局 助言 R5.7.25 A0243	株式会社ヒロノ測建	R5.7.25 R6.3.8	205260
北海道	北斗市 一部	砂防計画	基準点測量	3級	2点	北海道渡島総合振興局 助言 R5.7.25 A0244	月館測量設計株式会社	R5.7.25 R5.12.20	205269
北海道	釧路市 一部	砂防計画	基準点測量	3級	2点	北海道釧路総合振興局 助言 R5.7.25 A0245	株式会社北海道技術コン サルタント	R5.7.25 R6.2.20	205272
北海道	留萌市 一部	河川計画	基準点測量	3級	3点	北海道留萌振興局 助言 R5.7.25 A0246	新栄コンサルタント株式 会社	R5.7.25 R5.12.20	205276
北海道	浦幌町 一部	道路計画	基準点測量	3級	2点	北海道十勝総合振興局 助言 R5.7.25 A0247	株式会社開発調査研究所	R5.7.25 R6.1.22	205283
北海道	別海町 一部	ほ場整備	基準点測量	2級	4点	北海道開発局釧路開発建設部 助言 R5.7.25 A0248	北王コンサルタント株式 会社	R5.7.25 R6.2.8	205286
北海道	長万部町 一部	土地区画整理	基準点測量	3級	2点	北海道長万部町 助言 R5.7.25 A0249	株式会社シン技術コンサル タント	R5.7.25 R6.2.29	205292
北海道	上富良野町 一部	土地改良	基準点測量	4級	92点	北海道十勝総合振興局 助言 R5.7.18 A0250	株式会社葵開発コンサル タント	R5.7.18 R6.3.25	205294
北海道	妹背牛町 一部 秩父別町 一部	ほ場整備	基準点測量	3級	4点	北海道空知総合振興局 助言 R5.7.27 A0251	雄飛測量設計株式会社	R5.7.27 R6.2.16	205298
北海道	北見市 一部	河川管理	基準点測量 用地測量	2級 4級	12点 89点 0.02km ²	北海道開発局網走開発建設部 助言 R5.7.25 A0252	高野測量有限公司	R5.7.25 R6.1.15	205317
北海道	旭川市 一部	土地改良	基準点測量	4級	134点	北海道十勝総合振興局 助言 R5.7.25 A0253	新栄コンサルタント株式 会社	R5.7.25 R6.3.15	205319
北海道	函館市 一部	砂防計画	基準点測量	2級	2点	北海道渡島総合振興局 助言 R5.7.25 A0254	和光技研株式会社	R5.7.25 R5.12.20	205324
北海道	千歳市 一部	砂防計画	基準点測量	3級	4点	北海道空知総合振興局 助言 R5.7.25 A0255	日測技研株式会社	R5.7.25 R6.3.9	205326
北海道	雄武町 一部	ほ場整備	基準点測量	2級	1点	北海道開発局帯広開発建設部 助言 R5.7.25 A0256	サン技術コンサルタント株 式会社	R5.7.25 R6.2.28	205331
北海道	長沼町 一部	河川管理	基準点測量	2級	3点	北海道開発局札幌開発建設部 助言 R5.7.25 A0257	建基コンサルタント株式 会社	R5.7.25 R5.11.20	205335
北海道	江別市 一部	固定資産	数値撮影(デジタル) 写真地図作成(デジタルオル)	地上画素寸法12cm 1000	187.38km ² 187.38km ²	北海道江別市 助言 R5.7.25 A0258	株式会社シン技術コンサル タント	R5.7.25 R6.2.29	205338
北海道	苫前町 一部	その他	基準点測量	3級	3点	北海道留萌振興局 助言 R5.7.25 A0259	小杉測量設計株式会社	R5.7.25 R6.1.30	205341
北海道	初山別村 一部	砂防計画	基準点測量	3級	2点	北海道留萌振興局 助言 R5.7.25 A0260	留萌測量設計株式会社	R5.7.25 R6.1.30	205345
北海道	初山別村 一部	砂防計画	基準点測量	3級	4点	北海道留萌振興局 助言 R5.7.25 A0261	株式会社北建コンサル タント	R5.7.25 R6.1.30	205347
北海道	清水町 一部	道路管理	基準点測量	3級	1点	北海道十勝総合振興局 助言 R5.7.25 A0262	有限会社鈴木測量設計事 務所	R5.7.25 R5.9.11	205349
北海道	二セツ町 一部	土地改良	基準点測量	3級	49点	北海道後志総合振興局 助言 R5.7.25 A0263	株式会社権東コンサル タント	R5.7.25 R6.2.20	205352
北海道	釧路市 一部	土地改良	基準点測量	4級	117点	北海道開発局釧路開発建設部 助言 R5.7.25 A0264	株式会社ズーシャ	R5.7.25 R6.1.31	205358
北海道	平取町 一部	土地改良	基準点測量	2級	5点	北海道日高振興局 助言 R5.7.25 A0265	株式会社北海道農業建設 コンサルタント	R5.7.25 R6.3.11	205383
北海道	音威子府村 一部	その他	基準点測量	3級	7点	北海道開発局旭川開発建設部 助言 R5.7.24 A0266	株式会社富士建設コンサル タント	R5.7.24 R5.10.23	205395
北海道	足寄町 一部	道路台帳	基準点測量	3級	25点	北海道開発局帯広開発建設部 助言 R5.7.27 A0267	有限会社鈴木測量設計事 務所	R5.7.27 R5.10.27	205451
北海道	帯広市 一部	土地改良	基準点測量 路線測量 用地測量	4級	23点 52点 3.5km 0.0766km ²	北海道開発局帯広開発建設部 助言 R5.7.27 A0268	スミセキ・ジオテクノ株式 会社	R5.7.27 R5.11.22	205455
北海道	幌加内町 一部	その他	基準点測量 基準点測量 基準点測量 用地測量	2級 3級 4級	5点 5点 102点 0.0743km ²	北海道開発局札幌開発建設部 助言 R5.7.27 A0269	スミセキ・ジオテクノ株式 会社	R5.7.27 R6.3.8	205465
北海道	当別町 一部	農道計画	基準点測量	2級	2点	北海道石狩振興局 助言 R5.7.27 A0270	アルスマエヤ株式会社	R5.7.27 R6.2.29	205469
北海道	旭川市 一部	道路管理	基準点測量	3級	1点	北海道旭川市 助言 R5.7.27 A0271	株式会社ダイイチプラン ニング	R5.7.27 R5.12.25	205471
北海道	登別市 一部	土地改良	基準点測量	3級	5点	北海道胆振総合振興局 助言 R5.7.27 A0272	株式会社ルーラルエン ジニア	R5.7.27 R5.9.30	205472
北海道	芽室町 一部 音更町 一部	土地改良	基準点測量 路線測量	2級	4点 0.88km	北海道開発局帯広開発建設部 助言 R5.7.27 A0273	株式会社三幸ランドプラン ニング	R5.7.27 R6.1.23	205473
北海道	美幌町 一部	農地開発	基準点測量	3級	2点	北海道オホーツク総合振興局 助言 R5.7.27 A0274	有限会社山田測量設計 株式会社	R5.7.27 R5.9.8	205475
北海道	浦幌町 一部	道路管理	基準点測量	3級	1点	北海道開発局帯広開発建設部 助言 R5.7.27 A0275	丸菱測量設計株式会社	R5.7.27 R5.10.16	205488
北海道	釧路市 一部	ほ場整備	基準点測量	2級	5点	北海道開発局釧路開発建設部 助言 R5.7.27 A0276	株式会社イーエス総合研 究所	R5.7.27 R6.1.31	205515
北海道	旭川市 一部 美瑛町 一部 中川町 一部 音威子府村 一部	河川管理	航空レーザー測深	1000	23.34km ²	北海道開発局旭川開発建設部 助言 R5.8.1 A0277	アジア航測株式会社	R5.8.1 R5.12.18	205531
北海道	せたな町 一部	道路計画	路線測量 用地測量		0.1km 0.0014km ²	北海道開発局函館開発建設部 助言 R5.8.3 A0278	株式会社玉川測量設計事 務所	R5.8.3 R5.11.19	205541
北海道	新得町 一部	道路台帳	MMS計測 数値図化(同時調整含む) 既成図数値化	1000 1000 1000	706.8km ² 353.4km ² 88.4km	北海道新得町 助言 R5.7.27 A0279	株式会社GIS北海道	R5.7.27 R6.3.10	205542
北海道	倶知安町 一部	固定資産	数値撮影(デジタル) 写真地図作成(デジタルオル)	地上画素寸法17cm 2500	366km ² 294km ²	北海道倶知安町 助言 R5.7.27 A0280	株式会社シン技術コンサル タント	R5.7.27 R5.12.28	205551
北海道	夕張市 一部 南富良野町 一部 占冠村 一部 むかわ町 一部 日高町 一部 平取町 一部	砂防計画	航空レーザー測量	1000	339.65km ²	北海道十勝総合振興局 助言 R5.8.1 A0281	株式会社タナカコンサル タント	R5.8.1 R6.3.21	205556
北海道	富良野市 一部 南富良野町 一部 占冠村 一部 日高町 一部 新得町 一部	砂防計画	航空レーザー測量	1000	464.29km ²	北海道十勝総合振興局 助言 R5.8.1 A0282	株式会社ユニテック	R5.8.1 R6.3.21	205560
北海道	音更町 一部	道路計画	基準点測量	2級	2点	北海道十勝総合振興局 助言 R5.7.27 A0283	株式会社みずほ建設設計	R5.7.27 R6.4.9	205563
北海道	津別町 一部	農地開発	基準点測量	3級	27点	北海道オホーツク総合振興局 助言 R5.7.27 A0284	サン技術コンサルタント株 式会社	R5.7.27 R6.2.22	205565
北海道	八雲町 一部	道路管理	基準点測量 路線測量 用地測量	4級	6点 0.25km ² 0.0024km ²	北海道開発局函館開発建設部 助言 R5.8.3 A0285	株式会社玉川測量設計事 務所	R5.8.3 R5.11.13	205568
北海道	深川市 一部	ほ場整備	基準点測量	3級	2点	北海道空知総合振興局 助言 R5.8.1 A0286	株式会社グリーン測量	R5.8.1 R6.2.20	205570
北海道	旭川市 一部 東神楽町 一部 東川町 一部 美瑛町 一部	砂防計画	航空レーザー測量	1000	335.52km ²	北海道十勝総合振興局 助言 R5.8.1 A0287	株式会社北海道朝日航洋	R5.8.1 R6.3.21	205576
北海道	栗山町 一部	土地改良	基準点測量	3級	2点	北海道空知総合振興局 助言 R5.8.1 A0288	益村測量設計株式会社	R5.8.1 R6.2.16	205579
北海道	幌加内町 一部	道路計画	基準点測量	3級	1点	北海道幌加内町 助言 R5.8.1 A0289	株式会社アサヒ建設コン サルタント	R5.8.1 R5.9.30	205584
北海道	厚岸町 一部	道路計画	基準点測量 路線測量 用地測量	4級	26点 0.71km ² 0.1388km ²	北海道開発局釧路開発建設部 助言 R5.7.27 A0290	東邦コンサルタント株式 会社	R5.7.27 R5.10.30	205589
北海道	占冠村 一部	道路計画	基準点測量	3級	2点	北海道開発局旭川開発建設部 助言 R5.8.1 A0291	株式会社富士建設コンサル タント	R5.8.1 R5.12.15	205591
北海道	斜里町 一部	土地改良	基準点測量	2級	2点	北海道開発局網走開発建設部 助言 R5.7.27 A0292	株式会社ドク管理	R5.7.27 R6.2.26	205594
北海道	黒松内町 一部	道路管理	基準点測量	2級	2点	北海道後志総合振興局 助言 R5.7.27 A0293	株式会社タナカコンサル タント	R5.7.27 R5.10.2	205596
北海道	音更町 一部	土地改良	基準点測量	2級	3点	北海道十勝総合振興局 助言 R5.7.27 A0294	株式会社ズーシャ	R5.7.27 R6.3.8	205599
北海道	別海町 一部	道路計画	基準点測量 路線測量 用地測量	2級 4級	6点 61点 3.3km 0.1025km ²	北海道開発局釧路開発建設部 助言 R5.7.27 A0295	有限会社サノ測量設計社	R5.7.27 R6.3.11	205602

都道府県名	測量地域	測量目的	測量種別	縮尺・等級	事業費	測量計画機関(助言番号)	測量作業機関	実施時期	ID
北海道	美瑛市 一部	土地改良	基準点測量 基準点測量	3級 4級	48点 155点	北海道空知総合振興局 助言 R5.8.1 A0296	明和測量工業株式会社	R5.8.1 R6.2.16	205612
北海道	新ひだか町 一部	道路計画	基準点測量	3級	2点	北海道開発局室蘭開発建設部 助言 R5.8.3 A0297	道建コンサルタント株式会社	R5.8.3 R5.11.24	205651
北海道	登別市 一部	土地改良	基準点測量	2級	3点	北海道胆振総合振興局 助言 R5.8.3 A0298	株式会社北海道農業建設 コンサルタント	R5.8.3 R6.3.11	205653
北海道	安平町 一部	道路計画	基準点測量	3級	2点	北海道胆振総合振興局 助言 R5.8.3 A0299	株式会社開発調査研究所	R5.8.3 R6.2.21	205657
北海道	津別町 一部	農地開発	基準点測量 基準点測量	3級 4級	20点 104点	北海道オホーツク総合振興局 助言 R5.8.1 A0300	株式会社ドボク管理	R5.8.1 R6.2.22	205665
北海道	南富良野町 一部	道路管理	基準点測量	4級	2点	北海道開発局旭川開発建設部 助言 R5.8.1 A0301	株式会社フジ土木設計	R5.8.1 R5.11.13	205680
北海道	新篠津村 一部	土地改良	基準点測量	2級	3点	北海道石狩振興局 助言 R5.8.1 A0302	株式会社帝國設計事務所	R5.8.1 R6.2.20	205681
北海道	下川町 一部	河川計画	基準点測量 路線測量 用地測量	4級	28点 1km 0.0269km ²	北海道開発局旭川開発建設部 助言 R5.8.1 A0303	株式会社イズム・グリーン	R5.8.1 R5.10.30	205683
北海道	猿払村 一部	道路計画	路線測量 用地測量		0.33km 0.0067km ²	北海道開発局稚内開発建設部 助言 R5.8.14 A0305	株式会社畑測量設計	R5.8.14 R5.10.23	205733
北海道	砂川市 一部	道路管理	基準点測量	4級	18点	北海道開発局札幌開発建設部 助言 R5.8.4 A0306	株式会社牧野測量	R5.8.4 R5.11.2	205738
北海道	登別市 一部	道路計画	基準点測量	2級	2点	北海道胆振総合振興局 助言 R5.8.4 A0307	株式会社山田測量設計	R5.8.4 R5.10.30	205740
北海道	別海町 一部	農道管理	基準点測量	2級	3点	北海道根室振興局 助言 R5.8.3 A0308	小林技術コンサルタント株式 会社	R5.8.3 R6.2.29	205742
北海道	新十津川町 一部	砂防計画	数値撮影(デジタル) 数値図化 基準点測量 基準点測量 水準測量(GNSS)	地上画素寸法12cm 1000 3級 1級 3級	3.67km ² 0.61km ² 2点 1点 1点	北海道空知総合振興局 助言 R5.8.7 A0309	株式会社シン技術コンサル ト	R5.8.7 R5.12.20	205749
北海道	倶知安町 一部	道路計画	基準点測量 基準点測量 路線測量 用地測量	3級 4級	1点 15点 0.14km 0.0097km ²	北海道開発局小樽開発建設部 助言 R5.8.7 A0310	明成コンサルタント株式会 社	R5.8.7 R5.10.24	205753
北海道	倶知安町 一部 小樽市 一部	道路管理	基準点測量	2級 4級	2点 16点	北海道開発局小樽開発建設部 助言 R5.8.4 A0311	株式会社山岡建コンサル ト	R5.8.4 R6.1.24	205761
北海道	上士幌町 一部	土地改良	基準点測量	2級	7点	北海道十勝総合振興局 助言 R5.8.3 A0312	北海道十勝コンサルタント株式 会社	R5.8.3 R6.3.19	205765
北海道	上士幌町 一部	土地改良	基準点測量	2級	3点	北海道十勝総合振興局 助言 R5.8.3 A0313	株式会社香島コンサル ト	R5.8.3 R6.2.20	205767
北海道	岩見沢市 一部	河川管理	基準点測量	3級	4点	北海道開発局札幌開発建設部 助言 R5.8.1 A0314	株式会社北海道朝日航洋	R5.8.1 R5.12.13	205775
北海道	日高町 一部 むかわ町 一部 新ひだか町 一部	道路計画	基準点測量	3級	5点	北海道開発局室蘭開発建設部 助言 R5.8.4 A0315	アルファ計画株式会社	R5.8.4 R5.11.30	205814
北海道	二セコ町 一部	農地開発	基準点測量 基準点測量 基準点測量	3級 4級 1級	51点 152点 4点	北海道後志総合振興局 助言 R5.8.4 A0316	株式会社三幸ランドプラン ニング	R5.8.4 R5.10.20	205819
北海道	釧路市 一部	土地改良	基準点測量 基準点測量	2級 1級	4点 4点	北海道開発局釧路開発建設部 助言 R5.8.3 A0317	サン技術コンサルタント株式 会社	R5.8.3 R6.2.29	205825
北海道	音更町 一部	道路計画	基準点測量	1級	1点	北海道音更町 助言 R5.8.1 A0318	株式会社ズーコンヤ	R5.8.1 R5.8.30	205829
北海道	帯広市 一部	ほ場整備	基準点測量	2級	3点	北海道十勝総合振興局 助言 R5.8.3 A0319	株式会社中神土木設計事 務所	R5.8.3 R6.2.9	205839
北海道	美幌町 一部 大空町 一部	河川計画	基準点測量	4級	28点	北海道開発局網走開発建設部 助言 R5.8.3 A0320	益村測量設計株式会社	R5.8.3 R5.12.5	205842
北海道	稚内市 一部	河川管理	基準点測量 基準点測量 路線測量 用地測量	2級 4級	3点 44点 1.69km 0.05km ²	北海道開発局稚内開発建設部 助言 R5.8.3 A0321	株式会社三幸ランドプラン ニング	R5.8.3 R5.10.31	205843
北海道	紋別市 一部	総合計画	数値撮影(デジタル) 航空レーザー測量	地上画素寸法20cm 1000	578km ² 578km ²	北海道紋別市 助言 R5.8.4 A0322	株式会社GIS北海道	R5.8.4 R5.9.30	205845
北海道	大空町 一部	土地改良	基準点測量	3級	2点	北海道オホーツク総合振興局 助言 R5.8.4 A0323	株式会社中神土木設計事 務所	R5.8.4 R6.2.29	205847
北海道	戸別市 一部	道路管理	基準点測量	3級	4点	北海道開発局札幌開発建設部 助言 R5.8.4 A0324	株式会社北開測地	R5.8.4 R5.11.30	205848
北海道	雨竜町 一部	ほ場整備	基準点測量	3級	6点	北海道空知総合振興局 助言 R5.8.4 A0325	株式会社創生コンサル ト	R5.8.4 R6.2.20	205851
北海道	上川町 一部	その他	基準点測量	3級	2点	環境省北海道地方環境事務所 助言 R5.8.4 A0326	東和コンサルタント株式会 社	R5.8.4 R5.11.30	205853
北海道	釧路市 一部	土地改良	基準点測量	3級	2点	北海道釧路市 助言 R5.8.4 A0327	株式会社郡士コンサル ト	R5.8.4 R6.3.1	205856
北海道	七飯町 一部	砂防計画	基準点測量	2級	2点	北海道渡島総合振興局 助言 R5.8.4 A0328	株式会社シン技術コンサル ト	R5.8.4 R6.3.11	205857
北海道	釧路市 一部	土地改良	基準点測量	2級	6点	北海道開発局釧路開発建設部 助言 R5.8.4 A0329	北王コンサルタント株式会 社	R5.8.4 R6.2.2	205868
北海道	釧路市 一部	道路管理	基準点測量 基準点測量 路線測量 用地測量	3級 4級	11点 75点 1.7km 0.019km ²	北海道開発局釧路開発建設部 助言 R5.8.4 A0330	スミセキ・ジオテクノ株式 会社	R5.8.4 R5.12.8	205870
北海道	上士幌町 一部	道路管理	基準点測量 基準点測量	3級 4級	3点 29点	北海道開発局帯広開発建設部 助言 R5.8.4 A0331	株式会社北信開発コンサル ト	R5.8.4 R5.10.30	205872
北海道	岩見沢市 一部	河川管理	基準点測量	2級	2点	北海道開発局札幌開発建設部 助言 R5.8.4 A0332	北成コンサルタント株式会 社	R5.8.4 R5.12.18	205898
北海道	雄武町 一部	土地改良	基準点測量 基準点測量	3級 4級	28点 91点	北海道オホーツク総合振興局 助言 R5.8.4 A0333	北日本測地株式会社	R5.8.4 R6.2.22	205906
北海道	芽室町 一部	河川計画	基準点測量	3級	1点	北海道十勝総合振興局 助言 R5.8.7 A0334	株式会社富士建設コンサル ト	R5.8.7 R5.10.10	205916
北海道	八雲町 一部	道路計画	基準点測量	3級	2点	北海道渡島総合振興局 助言 R5.8.7 A0335	株式会社開発調査研究所	R5.8.7 R6.1.22	205921
北海道	北斗市 一部 木古内町 一部	道路管理	基準点測量 路線測量 用地測量	4級	2点 0.19km 0.0018km ²	北海道開発局函館開発建設部 助言 R5.8.9 A0336	川端測量設計株式会社	R5.8.9 R5.11.2	205928
北海道	共和町 一部	土地改良	基準点測量 基準点測量	2級 3級	1点 18点	北海道後志総合振興局 助言 R5.8.9 A0337	株式会社アース設計事務 所	R5.8.9 R6.2.9	205929
北海道	共和町 一部	ほ場整備	基準点測量 基準点測量	2級 3級	3点 12点	北海道後志総合振興局 助言 R5.8.9 A0338	上島技術コンサルタント株式 会社	R5.8.9 R6.1.30	205931
北海道	別海町 一部	土地改良	基準点測量 基準点測量	2級 4級	2点 13点	北海道開発局釧路開発建設部 助言 R5.8.7 A0339	株式会社アールエフ技研	R5.8.7 R6.1.31	205935
北海道	訓子府町 一部	河川管理	基準点測量	4級	17点	北海道開発局網走開発建設部 助言 R5.8.7 A0340	株式会社中神土木設計事 務所	R5.8.7 R5.12.5	205937
北海道	今金町 一部	農地開発	基準点測量 基準点測量	3級 4級	39点 116点	北海道檜山振興局 助言 R5.8.7 A0341	道南測量設計株式会社	R5.8.7 R6.2.9	205940
北海道	今金町 一部	農地開発	基準点測量 基準点測量	3級 4級	43点 166点	北海道檜山振興局 助言 R5.8.9 A0342	嵯峨秀実測量設計株式会 社	R5.8.9 R6.2.9	205942
北海道	雨竜町 一部	ほ場整備	基準点測量	3級	1点	北海道空知総合振興局 助言 R5.8.14 A0343	株式会社創生コンサル ト	R5.8.14 R6.2.9	205948
北海道	共和町 一部	道路計画	基準点測量 用地測量	4級	26点 0.0394km ²	北海道開発局小樽開発建設部 助言 R5.8.7 A0344	HRS株式会社	R5.8.7 R6.11.13	205962
北海道	広尾町 一部	道路計画	基準点測量	4級	31点	北海道開発局帯広開発建設部 助言 R5.8.7 A0345	株式会社松田技術コンサル ト	R5.8.7 R5.12.11	205963
北海道	上ノ国町 一部	道路管理	基準点測量	3級	2点	北海道渡島総合振興局 助言 R5.8.7 A0346	東日本設計株式会社	R5.8.7 R5.10.2	205969
北海道	倶知安町 一部	河川計画	基準点測量	3級	2点	北海道倶知安町 助言 R5.8.7 A0347	エム・ケーコンサルタント 株式会社	R5.8.7 R5.11.30	205973
北海道	別海町 一部	ほ場整備	基準点測量	2級	1点	北海道開発局釧路開発建設部 助言 R5.8.14 A0348	株式会社三幸ランドプラン ニング	R5.8.14 R6.2.14	205975
北海道	小平町 一部	ほ場整備	基準点測量	3級	50点	北海道留萌振興局 助言 R5.8.14 A0349	株式会社富士建設コンサル ト	R5.8.14 R6.2.9	205977
北海道	深川市 一部	土地改良	基準点測量 基準点測量	3級 4級	6点 94点	北海道空知総合振興局 助言 R5.8.14 A0350	株式会社三幸ランドプラン ニング	R5.8.14 R6.2.14	205982
北海道	美瑛市 一部	土地改良	基準点測量 基準点測量	3級 4級	13点 148点	北海道空知総合振興局 助言 R5.8.15 A0351	株式会社ドボク管理	R5.8.15 R6.2.16	206005
北海道	美瑛市 一部	土地改良	基準点測量 基準点測量	3級 4級	55点 166点	北海道空知総合振興局 助言 R5.8.15 A0352	株式会社空知コンサル ト	R5.8.15 R6.2.16	206007
北海道	美瑛町 一部	ほ場整備	基準点測量	2級	1点	北海道上川総合振興局 助言 R5.8.15 A0353	株式会社協和コンサル ト	R5.8.15 R6.2.20	206011
北海道	帯広市 一部	土地改良	基準点測量 路線測量 用地測量	3級 4級	22点 1.57km 0.0346km ²	北海道開発局帯広開発建設部 助言 R5.8.14 A0354	平田技術コンサルタント株式 会社	R5.8.14 R5.11.27	206015
北海道	別海町 一部	ほ場整備	基準点測量	4級	37点	北海道開発局釧路開発建設部 助言 R5.8.14 A0355	株式会社三幸ランドプラン ニング	R5.8.14 R6.2.14	206016
北海道	上富良野町 一部 中富良野町 一部	道路計画	数値図化(同時調整含む)	1000	44km ²	北海道開発局旭川開発建設部 助言 R5.8.15 A0356	株式会社ユニテック	R5.8.15 R6.1.22	206017
北海道	美瑛市 一部	土地改良	基準点測量 基準点測量	3級 4級	55点 162点	北海道空知総合振興局 助言 R5.8.15 A0357	株式会社本山測量設計	R5.8.15 R6.2.16	206031

都道府県名	測量地域	測量目的	測量種別	縮尺・等級	事業費	測量計画機関(助言番号)	測量作業機関	実施時期	ID
北海道	美瑛市 一部	土地改良	基準点測量 基準点測量	3級 4級	51点 170点	北海道空知総合振興局 助言 R5.8.18 A0358	株式会社北開測地	R5.8.18 R6.2.16	206037
北海道	帯広市 一部	固定資産	数値撮影(デジタル) 写真地図作成(デジタルオルソ)	地上画素寸法11.5cm 1000	107.3km ² 107.3km ²	北海道帯広市 助言 R5.8.14 A0359	株式会社北海道朝日航洋	R5.8.14 R6.2.23	206074
北海道	芽室町 一部	砂防計画	基準点測量	3級	1点	北海道十勝総合振興局 助言 R5.8.14 A0360	株式会社ホーエイ	R5.8.14 R5.10.10	206096
北海道	小樽市 一部 積丹町 一部	道路管理	基準点測量	4級	34点	北海道開発局小樽開発建設部 助言 R5.8.17 A0361	明成コンサルタント株式会社	R5.8.14 R5.11.27	206101
北海道	美瑛市 一部	土地改良	基準点測量 基準点測量	4級 4級	46点 146点	北海道空知総合振興局 助言 R5.8.21 A0362	嵯峨秀栄測量設計株式会社	R5.8.21 R6.2.16	206102
北海道	美瑛市 一部	土地改良	基準点測量 基準点測量	3級 4級	4点 15点	北海道空知総合振興局 助言 R5.8.18 A0363	藤井測量設計株式会社	R5.8.18 R5.12.15	206104
北海道	岩見沢市 一部 長沼町 一部	道路管理	基準点測量 路線測量 用地測量	4級	32点 0.02km ² 0.00542km ²	北海道開発局札幌開発建設部 助言 R5.8.18 A0364	東和コンサルタント株式会社	R5.8.18 R5.10.23	206108
北海道	美瑛町 一部	ほ場整備	基準点測量	3級	27点	北海道上川総合振興局 助言 R5.8.18 A0365	やまぎコンサルタント株式会社	R5.8.18 R6.2.20	206109
北海道	上川町 一部 東川町 一部 美瑛町 一部 新得町 一部	砂防計画	航空レーザ測量	500	377.79km ²	北海道開発局旭川開発建設部 助言 R5.8.21 A0366	アシア航測株式会社	R5.7.19 R6.3.25	206119
北海道	白糠町 一部	道路管理	基準点測量 路線測量 用地測量	4級	7点 0.1km ² 0.0041km ²	北海道開発局網走開発建設部 助言 R5.8.18 A0367	東邦コンサルタント株式会社	R5.8.18 R5.10.26	206161
北海道	中標津町 一部	固定資産	数値撮影(デジタル) 写真地図作成(デジタルオルソ)	地上画素寸法11.5cm 1000	38.1km ² 38.1km ²	北海道中標津町 助言 R5.8.18 A0368	株式会社北海道朝日航洋	R5.8.18 R6.3.1	206163
北海道	滝川市 一部	土地改良	基準点測量	3級	14点	北海道空知総合振興局 助言 R5.8.24 A0369	株式会社本山測量設計	R5.8.24 R6.2.16	206167
北海道	新十津川町 一部	河川管理	基準点測量 基準点測量 路線測量 用地測量	3級 4級	2点 12点 0.74km ² 0.0148km ²	北海道開発局札幌開発建設部 助言 R5.8.18 A0370	嵯峨秀栄測量設計株式会社	R5.8.18 R5.11.6	206179
北海道	厚真町 一部	砂防計画	基準点測量 基準点測量 路線測量 用地測量	2級 4級	1点 74点 2.57km ² 0.0156km ²	北海道開発局室蘭開発建設部 助言 R5.8.22 A0371	シバタ技術コンサルタント株式会社	R5.8.22 R5.11.27	206187
北海道	今金町 一部	道路計画	用地測量		0.0036km ²	北海道開発局函館開発建設部 助言 R5.8.22 A0372	道南測量設計株式会社	R5.8.22 R5.9.29	206195
北海道	津別町 一部	土地改良	基準点測量 基準点測量 用地測量	3級 4級	3点 1点 0.07km ²	北海道オホーツク総合振興局 助言 R5.8.18 A0373	高野測量株式会社	R5.8.18 R5.10.20	206197
北海道	斜里町 一部	道路計画	基準点測量 路線測量 用地測量	4級	14点 1.6km ² 0.031km ²	北海道開発局網走開発建設部 助言 R5.8.25 A0374	株式会社中神土木設計事務所	R5.8.25 R5.11.30	206201
北海道	浦臼町 一部	砂防計画	基準点測量 基準点測量 水準測量(GNSS)	1級 3級 3級	2点 3点 1点	北海道空知総合振興局 助言 R5.8.21 A0375	株式会社東亜エンジニアリング	R5.8.21 R5.12.20	206204
北海道	月形町 一部	砂防計画	基準点測量 基準点測量	2級 3級	2点 1点	北海道空知総合振興局 助言 R5.8.18 A0376	東和コンサルタント株式会社	R5.8.18 R5.12.20	206208
北海道	美瑛市 一部	土地改良	基準点測量 基準点測量	3級 4級	45点 126点	北海道空知総合振興局 助言 R5.8.21 A0377	やまぎコンサルタント株式会社	R5.8.21 R6.2.16	206215
北海道	紋別市 一部	河川管理	基準点測量 基準点測量 基準点測量	1級 2級 3級 4級	1点 2点 2点 10点	北海道開発局網走開発建設部 助言 R5.8.18 A0378	株式会社中神土木設計事務所	R5.8.18 R5.11.22	206257
北海道	江別市 一部 新篠津村 一部	土地改良	基準点測量	3級	7点	北海道開発局札幌開発建設部 助言 R5.8.21 A0379	株式会社農土コンサル	R5.8.21 R6.2.7	206259
北海道	上砂川町 一部	砂防計画	基準点測量 基準点測量 水準測量	1級 3級 3級	1点 1点 8.16km	北海道空知総合振興局 助言 R5.8.24 A0380	株式会社シン技術コンサル	R5.8.24 R6.3.21	206261
北海道	稚内市 一部	河川計画	基準点測量 数値図化	3級 1000	2点 0.23km ²	北海道宗谷総合振興局 助言 R5.8.22 A0381	宗谷測量株式会社	R5.8.22 R5.12.20	206269
北海道	別海町 一部	土地改良	基準点測量	2級	4点	北海道開発局網走開発建設部 助言 R5.8.22 A0382	株式会社フロンティア技研	R5.8.22 R6.2.14	206274
北海道	留萌市 一部	ほ場整備	基準点測量	3級	7点	北海道留萌振興局 助言 R5.8.22 A0383	株式会社創生コンサルタン	R5.8.22 R6.2.20	206276
北海道	中富良野町 一部	ほ場整備	基準点測量 基準点測量	2級 3級	1点 9点	北海道上川総合振興局 助言 R5.8.22 A0384	株式会社アサヒ建設コンサル	R5.8.22 R6.3.8	206280
北海道	伊達市 一部	道路計画	基準点測量	3級	5点	北海道釧路総合振興局 助言 R5.8.22 A0385	沼田測量設計株式会社	R5.8.22 R5.10.30	206285
北海道	杜町 一部	砂防計画	基準点測量	3級	2点	北海道釧路総合振興局 助言 R5.8.22 A0386	株式会社及川測量	R5.8.22 R5.11.10	206291
北海道	洞爺湖町 一部	土地改良	基準点測量 路線測量 用地測量	4級	9点 2.04km ² 0.049km ²	北海道開発局室蘭開発建設部 助言 R5.8.24 A0387	日章測量設計株式会社	R5.8.24 R5.12.1	206295
北海道	幌延町 一部	土地改良	基準点測量	2級	3点	北海道開発局稚内開発建設部 助言 R5.8.22 A0388	株式会社イーエス総合研	R5.8.22 R6.1.31	206303
北海道	中頓別町 一部	河川管理	基準点測量	3級	4点	北海道宗谷総合振興局 助言 R5.8.22 A0389	北陽測量設計株式会社	R5.8.22 R5.11.30	206310
北海道	中頓別町 一部	河川計画	基準点測量	3級	4点	北海道宗谷総合振興局 助言 R5.8.22 A0390	新栄コンサルタント株式	R5.8.22 R5.11.30	206312
北海道	蘭越町 一部	道路計画	基準点測量 複合測量(基準点)	3級 改測3級	1点 1点	北海道後志総合振興局 助言 R5.8.24 A0391	北海道土木設計株式会社	R5.8.22 R6.3.20	206316
北海道	芦別市 一部	道路計画	基準点測量	3級	4点	北海道空知総合振興局 助言 R5.8.24 A0392	株式会社シビテック	R5.8.24 R6.3.21	206321
北海道	深川市 一部	土地改良	基準点測量 基準点測量	3級 4級	7点 84点	北海道空知総合振興局 助言 R5.8.24 A0393	株式会社北開測地	R5.8.24 R6.2.16	206323
北海道	厚岸町 一部	道路計画	基準点測量 基準点測量 路線測量 用地測量	3級 4級	2点 9点 0.41km ² 0.0094km ²	北海道開発局網走開発建設部 助言 R5.8.22 A0394	株式会社北信開発コンサル	R5.8.22 R5.12.4	206347
北海道	標茶町 一部	農地開発	基準点測量	3級	2点	北海道釧路総合振興局 助言 R5.8.22 A0395	有限会社大東測量	R5.8.22 R5.10.20	206405
北海道	南幌町 一部	道路計画	基準点測量	2級	1点	北海道開発局札幌開発建設部札幌 道庁事務所 助言 R5.8.24 A0396	株式会社ジオリサーチ	R5.8.24 R6.3.28	206422
北海道	留萌市 一部	道路計画	基準点測量 用地測量	4級	27点 0.0211km ²	北海道開発局留萌開発建設部 助言 R5.8.25 A0397	大成測量設計株式会社	R5.8.25 R5.11.10	206424
北海道	七飯町 一部	河川管理	基準点測量	3級	2点	北海道渡島総合振興局 助言 R5.8.22 A0398	協友測量設計株式会社	R5.8.22 R5.12.11	206449
北海道	新篠津村 一部	土地改良	基準点測量	3級	5点	北海道石狩振興局 助言 R5.8.24 A0399	株式会社東亜エンジニア	R5.8.24 R6.1.30	206451
北海道	別海町 一部	土地改良	基準点測量 路線測量 用地測量	4級	9点 0.3km ² 0.0035km ²	北海道開発局網走開発建設部 助言 R5.8.22 A0400	株式会社松木測量設計	R5.8.22 R5.10.16	206465
北海道	浦幌町 一部	道路計画	基準点測量	3級	1点	北海道十勝総合振興局 助言 R5.8.22 A0401	高橋測量設計株式会社	R5.8.22 R5.9.31	206467
北海道	新十津川町 一部	ほ場整備	基準点測量	3級	6点	北海道空知総合振興局 助言 R5.8.24 A0402	株式会社ルーラルエンジ	R5.8.24 R5.10.31	206489
北海道	江別市 一部 千歳市 一部 恵庭市 一部 北広島市 一部 南幌町 一部 長沼町 一部 幌加内町 一部	河川管理	航空レーザ測量	1000	381.4km ²	北海道開発局札幌開発建設部 助言 R5.8.25 A0403	アシア航測株式会社	R5.8.25 R7.1.17	206493
北海道	池田町 一部 本別町 一部	河川計画	UAVレーザ測量	100点/㎡	0.288km ²	北海道開発局帯広開発建設部 助言 R5.8.29 A0404	HRS株式会社	R5.8.29 R5.12.22	206504
北海道	栗山町 一部	道路管理	基準点測量 基準点測量	2級 4級	2点 17点	北海道開発局札幌開発建設部 助言 R5.8.25 A0405	株式会社Ai測地コンサル	R5.8.25 R5.11.9	206508
北海道	浦臼町 一部	道路管理	基準点測量	4級	12点	北海道開発局札幌開発建設部 助言 R5.8.25 A0406	株式会社帝國設計事務所	R5.8.25 R5.9.16	206515
北海道	深川市 一部	河川管理	基準点測量	2級	1点	北海道開発局札幌開発建設部 助言 R5.8.25 A0407	建基コンサルタント株式	R5.8.25 R5.12.21	206516
北海道	美瑛市 一部	河川計画	基準点測量 基準点測量	2級 3級	1点 1点	北海道空知総合振興局 助言 R5.8.25 A0408	嵯峨秀栄測量設計株式	R5.8.25 R5.12.20	206525
北海道	清水町 一部 芽室町 一部 更別村 一部	河川管理	基準点測量 基準点測量	2級 3級 4級	2点 5点 74点	北海道開発局帯広開発建設部 助言 R5.8.25 A0409	株式会社中央エンジニア	R5.8.25 R5.12.12	206556
北海道	倶知安町 一部	土地改良	基準点測量 基準点測量 路線測量 用地測量	3級 4級	1点 20点 0.34km ² 0.0076km ²	北海道開発局小樽開発建設部 助言 R5.8.24 A0410	HRS株式会社	R5.8.24 R5.11.6	206568
北海道	大空町 一部	土地改良	基準点測量	3級	4点	北海道オホーツク総合振興局 助言 R5.8.25 A0411	益村測量設計株式会社	R5.8.25 R6.3.1	206577
北海道	紋別市 一部	道路計画	基準点測量 路線測量 用地測量	4級	5点 0.13km ² 0.0088km ²	北海道開発局網走開発建設部 助言 R5.8.25 A0412	大成測量設計株式会社	R5.8.25 R5.11.1	206579
北海道	大空町 一部	土地改良	基準点測量	3級	6点	北海道オホーツク総合振興局 助言 R5.8.25 A0413	益村測量設計株式会社	R5.8.25 R6.3.19	206580

都道府県名	測量地域	測量目的	測量種別	縮尺・等級	事業費	測量計画機関(助言番号)	測量作業機関	実施時期	ID
北海道	稚内市 一部	ほ場整備	基準点測量	3級	2点	北海道宗谷総合振興局 助言 R5.8.25 A0414	株式会社スコーンヤ	R5.8.25 R6.1.10	206591
北海道	士別市 一部	土地改良	基準点測量	3級	8点	北海道上川総合振興局 助言 R5.8.29 A0415	やまぎコンサルタント株式会社	R5.8.29 R6.3.5	206640
北海道	今金町 一部	土地改良	基準点測量	3級	25点	北海道樺山振興局 助言 R5.8.31 A0416	株式会社伸栄コンサル	R5.8.31 R6.2.9	206643
北海道	由仁町 一部	河川計画	基準点測量	3級	1点	北海道空知総合振興局 助言 R5.8.29 A0417	デザイン設計株式会社	R5.8.29 R6.3.2	206645
北海道	別海町 一部	土地改良	基準点測量 路線測量 用地測量	4級	22点 5.94km 0.1489k㎡	北海道開発局釧路開発建設部 助言 R5.8.29 A0418	環境コンサルタント株式会社	R5.8.29 R6.3.8	206650
北海道	厚沢部町 一部	道路管理	基準点測量	3級	3点	北海道開発局函館開発建設部 助言 R5.8.31 A0419	株式会社測土開発	R5.8.31 R5.10.4	206652
北海道	北斗市 一部	道路管理	基準点測量	3級	2点	北海道開発局函館開発建設部 助言 R5.8.28 A0420	旭川設計測量株式会社	R5.8.28 R5.12.28	206654
北海道	乙部町 一部	道路計画	基準点測量 基準点測量 用地測量	3級 4級	1点 15点 0.13k㎡ 0.139km	北海道開発局函館開発建設部 助言 R5.8.28 A0421	株式会社小林土木工業所	R5.8.28 R5.10.30	206658
北海道	士別市 一部	土地改良	基準点測量	3級	4点	北海道上川総合振興局 助言 R5.8.29 A0422	株式会社協和コンサルタン	R5.8.29 R6.3.5	206660
北海道	小樽市 一部	道路計画	基準点測量 路線測量 用地測量	4級	4点 30点 0.6km 0.0071k㎡	北海道開発局小樽開発建設部 助言 R5.9.4 A0423	株式会社牧野測量	R5.9.4 R5.10.23	206673
北海道	夕張市 一部	道路計画	基準点測量 用地測量	4級	10点 0.0021k㎡	北海道開発局札幌開発建設部 助言 R5.8.30 A0424	明和測量工業株式会社	R5.8.30 R5.12.4	206697
北海道	倶知安町 一部	道路管理	基準点測量	2級	1点	北海道後志総合振興局 助言 R5.8.31 A0425	株式会社アイネス	R5.8.31 R6.1.30	206698
北海道	札幌市 一部	基準点管理	基準点測量	2級	2点	北海道札幌市 助言 R5.8.30 A0426	東和コンサルタント株式会社	R5.8.30 R5.11.6	206702
北海道	上ノ国町 一部	土地改良	基準点測量	3級	11点	北海道樺山振興局 助言 R5.8.30 A0427	株式会社エンゼル測量企	R5.8.30 R6.2.20	206704
北海道	厚沢部町 一部	土地改良	基準点測量	3級	13点	北海道樺山振興局 助言 R5.8.31 A0428	株式会社エンゼル測量企	R5.8.31 R6.2.20	206706
北海道	幕別町 一部	河川管理	UA/VL-レーザー測量	200点/㎡	0.71k㎡	北海道開発局帯広開発建設部 助言 R5.8.30 A0429	東和工研株式会社	R5.8.30 R5.12.15	206714
北海道	幕別町 一部	都市計画	基準点測量	3級	2点	北海道幕別町 助言 R5.8.30 A0430	菊地技術コンサルタント株	R5.9.1 R5.9.30	206733
北海道	長沼町 一部	河川管理	基準点測量	2級	3点	北海道開発局札幌開発建設部 助言 R5.8.30 A0431	株式会社ジオリサーチ	R5.8.30 R5.12.21	206739
北海道	千歳市 一部 南幌町 一部 長沼町 一部	恵庭市 一部 北広島市 一部	河川計画	2級	15点	北海道開発局札幌開発建設部 助言 R5.8.30 A0432	株式会社武田測量設計事	R5.8.30 R6.1.30	206743
北海道	幌加内町 一部	ダム計画	基準点測量 基準点測量 用地測量	2級 4級	7点 75点 0.0725k㎡	北海道開発局札幌開発建設部 助言 R5.9.5 A0433	株式会社東亜エンジニア	R5.9.5 R6.3.1	206751
北海道	幌加内町 一部	ダム計画	基準点測量 基準点測量 用地測量	2級 4級	6点 85点 0.0751k㎡	北海道開発局札幌開発建設部 助言 R5.9.7 A0434	明成コンサルタント株式	R5.9.7 R6.2.22	206754
北海道	置戸町 一部 北見市 一部	河川管理	航空レーザー測深 河川測量	1000	26.29k㎡ 7.2km	北海道開発局網走開発建設部 助言 R5.8.30 A0435	株式会社北海道朝日航洋	R5.8.30 R6.2.28	206771
北海道	深川市 一部	道路管理	基準点測量 路線測量 用地測量	4級	33点 0.59km 0.003k㎡	北海道開発局札幌開発建設部 助言 R5.8.30 A0436	千廣測量株式会社	R5.8.30 R5.11.21	206778
北海道	今金町 一部	土地改良	基準点測量	3級	27点	北海道樺山振興局 助言 R5.8.31 A0437	北日本測地株式会社	R5.8.31 R6.2.2	206783
北海道	清水町 一部	砂防計画	基準点測量	4級	164点	北海道十勝総合振興局 助言 R5.8.30 A0438	アラヤ総合設計株式会	R5.8.30 R5.10.30	206814
北海道	新得町 一部	ダム計画	基準点測量	2級	1点	北海道十勝総合振興局 助言 R5.8.30 A0439	菊地技術コンサルタント株	R5.8.30 R5.11.20	206816
北海道	北斗市 一部	道路管理	基準点測量	3級	1点	北海道北斗市 助言 R5.8.31 A0440	株式会社シビテック	R5.8.31 R5.11.30	206818
北海道	留萌市 一部	土地改良	基準点測量	2級	1点	北海道留萌振興局 助言 R5.9.4 A0441	扇コンサル株式会社	R5.9.4 R6.2.20	206831
北海道	留萌市 一部	その他	基準点測量	3級	2点	北海道留萌振興局 助言 R5.8.31 A0442	株式会社北開測地	R5.8.31 R6.2.20	206836
北海道	広尾町 一部	その他	基準点測量 基準点測量	2級 4級	5点 32点	北海道開発局帯広開発建設部 助言 R5.8.31 A0443	大開技術コンサルタント株	R5.8.31 R5.12.27	206838
北海道	釧路市 一部	道路管理	基準点測量 基準点測量 路線測量 用地測量	3級 4級	10点 62点 1.84km 0.0192k㎡	北海道開発局釧路開発建設部 助言 R5.8.31 A0444	株式会社小出コンサルタ	R5.8.31 R5.12.4	206840
北海道	当別町 一部 江別市 一部	土地改良	基準点測量 用地測量	4級	96点 0.0612k㎡	北海道開発局札幌開発建設部 助言 R5.9.4 A0445	東和工研株式会社	R5.9.4 R6.2.7	206891
北海道	札幌市 一部	砂防計画	基準点測量	3級	3点	北海道空知総合振興局 助言 R5.9.4 A0446	株式会社ケイジ一技研	R5.9.4 R6.1.30	206938
北海道	新篠津村 一部	ほ場整備	基準点測量	2級	3点	北海道石狩振興局 助言 R5.9.4 A0447	株式会社よた設計コン	R5.9.4 R6.2.9	206942
北海道	標茶町 一部	土地改良	基準点測量 路線測量 用地測量	3級 4級	6点 18点 0.93km 0.0225k㎡	北海道開発局釧路開発建設部 助言 R5.9.4 A0448	株式会社日東測量設計	R5.9.4 R5.11.7	206946
北海道	北見市 一部	土地改良	基準点測量	3級	3点	北海道オホーツク総合振興局 助言 R5.9.4 A0449	株式会社イーエス総合研	R5.9.4 R6.1.30	206969
北海道	中札内村 一部	道路管理	基準点測量	3級	1点	北海道十勝総合振興局 助言 R5.9.4 A0450	北武コンサルタント株式	R5.9.4 R5.10.20	206977
北海道	利尻富士町 一部	道路計画	基準点測量	3級	4点	北海道宗谷総合振興局 助言 R5.9.4 A0451	北海道土木設計株式会	R5.9.4 R6.1.30	206981
北海道	北見市 一部	道路計画	基準点測量	2級	3点	北海道オホーツク総合振興局 助言 R5.9.4 A0452	株式会社巴設計	R5.9.4 R5.11.30	206985
北海道	登別市 一部	道路計画	基準点測量	2級	1点	北海道釧路総合振興局 助言 R5.9.4 A0453	株式会社山口技研コンサル	R5.9.4 R5.12.20	206987
北海道	置戸町 一部	道路管理	基準点測量	3級	2点	北海道オホーツク総合振興局 助言 R5.9.7 A0454	パトリックコンサルタン	R5.9.7 R5.11.30	207005
北海道	蘭越町 一部	ほ場整備	基準点測量	3級	2点	北海道後志総合振興局 助言 R5.9.7 A0455	株式会社帝国設計事務所	R5.9.7 R6.1.30	207017
北海道	名寄市 一部	河川計画	基準点測量 数値図化	3級	2点	北海道上川総合振興局 助言 R5.9.7 A0456	株式会社富士建設コンサル	R5.9.7 R6.1.30	207018
北海道	苫前町 一部	道路計画	基準点測量 路線測量 用地測量	4級	24点 0.23km 0.0047k㎡	北海道開発局留萌開発建設部 助言 R5.9.12 A0457	小杉測量設計株式会社	R5.9.12 R5.11.10	207023
北海道	中札内村 一部	道路計画	基準点測量	3級	5点	北海道十勝総合振興局 助言 R5.9.7 A0458	北海道土木設計株式会	R5.9.7 R6.3.21	207029
北海道	置戸町 一部 訓子府町 一部	道路管理	基準点測量	3級	4点	北海道オホーツク総合振興局 助言 R5.9.7 A0459	北海道土木設計株式会	R5.9.7 R6.1.22	207038
北海道	釧路市 一部	その他	基準点測量	2級	2点	法務省釧路地方務局 助言 R5.9.12 A0460	東邦コンサルタント株式	R5.9.12 R7.2.28	207041
北海道	倶知安町 一部	道路管理	基準点測量	3級	358点	北海道後志総合振興局 助言 R5.9.12 A0461	道建コンサルタント株式	R5.9.12 R5.10.30	207075
北海道	別海町 一部	土地改良	路線測量 用地測量	3級	2.75km 0.0635k㎡	北海道開発局釧路開発建設部 助言 R5.9.12 A0462	株式会社タナコンサル	R5.9.12 R6.1.15	207080
北海道	新得町 一部	ダム計画	基準点測量	2級	1点	北海道十勝総合振興局 助言 R5.9.7 A0463	丸菱測量設計株式会	R5.9.7 R5.11.20	207084
北海道	新得町 一部	ダム計画	基準点測量	2級	1点	北海道十勝総合振興局 助言 R5.9.7 A0464	土木測量設計株式会	R5.9.7 R5.11.20	207088
北海道	幌延町 一部	河川管理	基準点測量 用地測量 路線測量	4級	8点 0.012k㎡ 0.4km	北海道開発局留萌開発建設部 助言 R5.9.7 A0465	留萌測量設計株式会	R5.9.7 R5.11.30	207092
北海道	留萌市 一部	河川管理	路線測量 用地測量	3級	0.18km 0.0054k㎡	北海道開発局留萌開発建設部 助言 R5.9.7 A0466	留萌測量設計株式会	R5.9.7 R5.11.30	207113
北海道	名寄市 一部	その他	基準点測量	3級	2点	北海道名寄市 助言 R5.9.12 A0467	グローバルプラネット有	R5.9.12 R6.1.31	207130
北海道	浦幌町 一部 中札内村 一部	河川管理	基準点測量 基準点測量	2級 4級	6点 38点	北海道開発局帯広開発建設部 助言 R5.9.15 A0468	大開技術コンサルタント株	R5.9.15 R6.1.19	207134
北海道	稚内市 一部	道路台帳	基準点測量 路線測量 用地測量	4級	12点 0.4km 0.12k㎡	北海道開発局稚内開発建設部 助言 R5.9.12 A0469	北辰建設コンサルタン	R5.9.12 R5.12.8	207139
北海道	栗山町 一部	農地開発	基準点測量	2級	2点	北海道空知総合振興局 助言 R5.9.12 A0470	協立測量設計株式会	R5.9.12 R5.11.10	207140
北海道	標茶町 一部	農地開発	基準点測量	3級	1点	北海道釧路総合振興局 助言 R5.9.12 A0471	株式会社郡土木コンサル	R5.9.12 R5.10.30	207148
北海道	札幌市 一部	道路台帳	基準点測量	4級	20点	北海道開発局札幌開発建設部 助言 R5.9.15 A0472	株式会社山崎住建コンサル	R5.9.15 R5.12.15	207177

都道府県名	測量地域	測量目的	測量種別	縮尺・等級	事業費	測量計画機関(助言番号)	測量作業機関	実施時期	ID
北海道	函館市 一部	農道計画	基準点測量	3級	1点	北海道渡島総合振興局 助言 R5.9.12 A0473	株式会社薄田測量設計事務所	R5.9.12 R6.2.29	207181
北海道	函館市 一部	農道計画	基準点測量	3級	1点	北海道渡島総合振興局 助言 R5.9.12 A0474	株式会社薄田測量設計事務所	R5.9.12 R6.2.29	207183
北海道	函館市 一部	農道計画	基準点測量	3級	1点	北海道渡島総合振興局 助言 R5.9.12 A0475	株式会社薄田測量設計事務所	R5.9.12 R6.2.29	207187
北海道	伊達市 一部	道路計画	基準点測量 基準点測量 路線測量 用地測量	3級 4級	1点 6点 0.14km 0.0035km ²	北海道開発局空開開発建設部 助言 R5.9.15 A0476	株式会社山田測量設計	R5.9.15 R5.11.6	207197
北海道	社管町 一部	道路計画	基準点測量 基準点測量 路線測量 用地測量	3級 4級	1点 7点 0.05km 0.0034km ²	北海道開発局空開開発建設部 助言 R5.9.15 A0477	株式会社山田測量設計	R5.9.15 R5.11.6	207199
北海道	社管町 一部	砂防計画	基準点測量	3級	2点	北海道胆振総合振興局 助言 R5.9.15 A0478	株式会社下国測量	R5.9.15 R5.11.10	207224
北海道	更別村 一部	ほ場整備	基準点測量	3級	5点	北海道開発局帯広開発建設部 助言 R5.9.12 A0479	北王コンサルタント株式会社	R5.9.12 R6.3.8	207228
北海道	江別市 一部 札幌市 一部	河川管理	UAVLiDAR測量	400点/㎡	0.58km ²	北海道開発局札幌開発建設部 助言 R5.9.19 A0480	スミセキ・ジオテクノ株式会社	R5.9.19 R6.1.31	207232
北海道	倶知安町 一部	道路計画	基準点測量	3級	2点	北海道後志総合振興局 助言 R5.9.15 A0481	株式会社ケント技研	R5.9.15 R6.2.20	207284
北海道	共和町 一部	道路計画	基準点測量 路線測量 用地測量	4級	17点 0.44km 0.0098km ²	北海道開発局小樽開発建設部 助言 R5.9.22 A0482	大開技術コンサルタント株式会社	R5.9.22 R5.11.7	207288
北海道	仁木町 一部	道路計画	基準点測量 基準点測量 路線測量 用地測量	3級 4級	1点 5点 0.04km 0.00072km ²	北海道開発局小樽開発建設部 助言 R5.9.15 A0483	明成コンサルタント株式会社	R5.9.15 R5.12.13	207289
北海道	岩内町 一部	道路計画	基準点測量	2級	1点	北海道岩内町 助言 R5.9.15 A0484	株式会社牧野測量	R5.9.15 R5.12.20	207301
北海道	名寄市 一部	河川計画	復旧測量(基準点) 基準点測量 用地測量	2級改測 3級	2点 1点 0.0153km ²	北海道開発局旭川開発建設部 助言 R5.9.20 A0485	五大建設コンサルタント株式会社	R5.9.20 R5.12.4	207308
北海道	音威子府村 一部	河川計画	復旧測量(基準点) 基準点測量 路線測量 用地測量	2級改測 4級	2点 18点 0.3km 0.0061km ²	北海道開発局旭川開発建設部 助言 R5.9.20 A0486	五大建設コンサルタント株式会社	R5.9.20 R5.12.4	207312
北海道	更別村 一部	ほ場整備	基準点測量	3級	10点	北海道開発局帯広開発建設部 助言 R5.9.15 A0487	株式会社ズコーシャ	R5.9.15 R6.2.28	207327
北海道	平取町 一部	河川管理	基準点測量	3級	13点	北海道胆振総合振興局 助言 R5.9.19 A0488	株式会社大久保測量	R5.9.19 R5.12.20	207406
北海道	函館市 一部	その他	基準点測量 基準点測量	3級 4級	7点 239点	法務省函館地方務局 助言 R5.9.15 A0489	北栄測量設計株式会社	R5.9.16 R6.2.28	207410
北海道	札幌市 一部	砂防計画	基準点測量 基準点測量 路線測量 用地測量	3級 4級	28点 0.95km 0.0196km ²	北海道開発局札幌開発建設部 助言 R5.9.22 A0490	日測技研株式会社	R5.9.22 R5.12.12	207414
北海道	南富良野町 一部	道路管理	基準点測量 基準点測量 用地測量 路線測量	3級 4級	1点 9点 0.0044km ² 0.08km	北海道開発局旭川開発建設部 助言 R5.9.22 A0491	株式会社ダイイチプランニング	R5.9.22 R5.11.10	207416
北海道	函館市 一部	道路計画	路線測量 用地測量		0.48km 0.0048km ²	北海道開発局函館開発建設部 助言 R5.9.19 A0492	臥牛測量設計株式会社	R5.9.19 R5.11.9	207432
北海道	厚岸町 一部	道路計画	UAVLiDAR測量	400点/㎡	0.366km ²	北海道開発局釧路開発建設部 助言 R5.9.20 A0493	東和工研株式会社	R5.9.20 R6.2.22	207433
北海道	遠別町 一部	港湾計画	基準点測量 基準点測量 路線測量 用地測量	4級	8点 0.19km 0.0042km ²	北海道開発局留萌開発建設部 助言 R5.9.22 A0494	小杉測量設計株式会社	R5.9.22 R5.12.11	207456
北海道	音更町 一部	総合計画	基準点測量 用地測量	2級	6点 0.0608km ²	十勝圏複合事務組合 助言 R5.9.19 A0495	株式会社土木技術コンサルタント	R5.9.19 R6.3.1	207464
北海道	釧路市 一部	地すべり対策	基準点測量	3級	2点	北海道釧路総合振興局 助言 R5.9.22 A0496	株式会社シン技術コンサル	R5.9.22 R6.2.20	207480
北海道	足寄町 一部	河川計画	基準点測量	3級	2点	北海道十勝総合振興局 助言 R5.9.22 A0497	株式会社帯広土木設計	R5.9.22 R5.11.30	207485
北海道	遠軽町 一部	道路管理	基準点測量	3級	2点	北海道オホーツク総合振興局 助言 R5.9.22 A0498	株式会社ナオック	R5.9.22 R6.1.22	207492
北海道	上士幌町 一部	道路管理	基準点測量 基準点測量	2級 4級	3点 37点	北海道開発局帯広開発建設部 助言 R5.9.22 A0499	大開技術コンサルタント株式会社	R5.9.22 R5.12.25	207495
北海道	神恵内村 一部	道路管理	基準点測量 基準点測量	3級 4級	2点 2点	北海道開発局小樽開発建設部 助言 R5.9.22 A0500	建基コンサルタント株式会社	R5.9.22 R5.12.20	207498
北海道	札幌市 一部	その他	基準点測量	4級	49点	法務省札幌法務局 助言 R5.9.22 A0501	株式会社仲村	R5.9.22 R7.2.28	207508
北海道	札幌市 一部	その他	基準点測量	4級	191点	法務省札幌法務局 助言 R5.9.22 A0502	株式会社みずの測量企画	R5.9.22 R7.2.28	207509
北海道	北見市 一部	道路管理	基準点測量 基準点測量 基準点測量	4級 1級 3級	14点 1点 1点	北海道開発局網走開発建設部 助言 R5.9.22 A0503	株式会社北社設計	R5.9.22 R6.2.6	207537
北海道	釧路町 一部	地すべり対策	基準点測量	3級	2点	北海道釧路総合振興局 助言 R5.9.22 A0504	株式会社日東測量設計社	R5.9.22 R5.10.20	207540
北海道	八雲町 一部	道路計画	基準点測量	2級	1点	北海道渡島総合振興局 助言 R5.9.22 A0505	アルスマエヤ株式会社	R5.9.22 R6.1.31	207544
北海道	新篠津村 一部	土地改良	基準点測量	4級	54点	北海道開発局札幌開発建設部 助言 R5.9.26 A0506	サンスイコンサルタント株式会社	R5.9.26 R6.3.8	207548
北海道	江別市 一部 新篠津村 一部	土地改良	基準点測量	4級	36点	北海道開発局札幌開発建設部 助言 R5.9.26 A0507	株式会社農土コンサル	R5.9.26 R6.2.7	207549
北海道	美幌町 一部	土地改良	基準点測量 用地測量	4級	10点 0.0006km ²	北海道開発局網走開発建設部 助言 R5.9.22 A0508	高野測量有限公司	R5.9.22 R6.1.15	207552
北海道	幌延町 一部	ほ場整備	基準点測量	2級	1点	北海道開発局稚内開発建設部 助言 R5.9.22 A0509	株式会社ズコーシャ	R5.9.22 R6.3.18	207555
北海道	浦幌町 一部 豊頃町 一部 池田町 一部 幕別町 一部 京極町 一部 真狩村 一部	河川管理	航空LiDAR測深	1000	23.15km ²	北海道開発局帯広開発建設部 助言 R5.9.22 A0510	株式会社バスコ	R5.9.22 R6.6.26	207567
北海道	登別市 一部	砂防計画	基準点測量 基準点測量 路線測量 用地測量	3級 4級	10点 18点 0.18km 0.004km ²	北海道開発局小樽開発建設部 助言 R5.9.27 A0511	オオハシコンサルタント株式会社	R5.9.27 R5.11.27	207639
北海道	登別市 一部	砂防計画	基準点測量	3級	2点	北海道胆振総合振興局 助言 R5.9.22 A0512	株式会社北海道技術コンサルタント	R5.9.22 R6.3.21	207646
北海道	登別市 一部	砂防計画	基準点測量	3級	1点	北海道胆振総合振興局 助言 R5.9.22 A0513	共和コンサルタント株式会社	R5.9.22 R6.3.21	207653
北海道	乙部町 一部 江差町 一部	道路管理	基準点測量 基準点測量 用地測量 路線測量	3級 4級	2点 8点 0.0053km ² 0.15km	北海道開発局函館開発建設部 助言 R5.9.27 A0514	株式会社ノース技研	R5.9.27 R5.11.27	207660
北海道	遠軽町 一部	道路管理	基準点測量 路線測量 用地測量	4級	8点 0.37km 0.0104km ²	北海道開発局網走開発建設部 助言 R5.9.25 A0515	サン技術コンサルタント株式会社	R5.9.25 R5.12.14	207667
北海道	千歳市 一部	道路管理	基準点測量	3級	1点	北海道千歳市 助言 R5.9.26 A0516	有限会社坂口測量	R5.9.26 R6.1.31	207692
北海道	松前町 一部	道路計画	基準点測量	2級	6点	北海道開発局函館開発建設部 助言 R5.9.27 A0517	パブリックコンサルタント株式会社	R5.9.27 R5.12.8	207702
北海道	福島町 一部	道路計画	基準点測量	1級	3点	北海道開発局函館開発建設部 助言 R5.9.29 A0518	株式会社ケージ技研	R5.9.29 R5.12.8	207706
北海道	旭川市 一部	道路管理	基準点測量 基準点測量	2級 3級	1点 1点	北海道旭川市 助言 R5.10.2 A0519	株式会社ランドサポート	R5.10.2 R6.3.20	207715
北海道	新得町 一部	農道計画	基準点測量	2級	4点	北海道十勝総合振興局 助言 R5.9.22 A0520	株式会社ズコーシャ	R5.9.27 R6.3.19	207718
北海道	せたな町 一部	道路計画	基準点測量	3級	2点	北海道渡島総合振興局 助言 R5.9.27 A0521	株式会社シビテック	R5.9.27 R6.1.10	207732
北海道	江差町 一部	道路計画	基準点測量 路線測量 用地測量	4級	13点 0.07km 0.0015km ²	北海道開発局函館開発建設部 助言 R5.9.29 A0522	株式会社ツキサ技研	R5.9.29 R5.11.10	207738
北海道	鷹栖町 一部	ほ場整備	基準点測量	3級	2点	北海道上川総合振興局 助言 R5.9.29 A0523	新栄コンサルタント株式会社	R5.9.29 R6.3.8	207740
北海道	旭川市 一部	その他	基準点測量	4級	198点	法務省旭川地方務局 助言 R5.9.29 A0524	株式会社クリエイティブマップ	R5.9.29 R6.2.29	207741
北海道	幌延町 一部	ほ場整備	基準点測量	2級	1点	北海道開発局稚内開発建設部 助言 R5.9.29 A0525	株式会社三幸ランドプランニング	R5.9.29 R6.3.5	207775
北海道	天塩町 一部 幌延町 一部	河川管理	航空LiDAR測深	1000	16.69km ²	北海道開発局留萌開発建設部 助言 R5.9.29 A0526	国際航業株式会社	R5.9.29 R6.2.29	207789
北海道	札幌市 一部	地盤変動調査	水準測量	1級	54.5km	北海道札幌市 助言 R5.9.22 A0527	株式会社一寸房コンサル	R5.9.22 R6.1.29	207796

都道府県名	測量地域	測量目的	測量種別	縮尺・等級	事業費	測量計画機関(助言番号)	測量作業機関	実施時期	ID
北海道	釧路市 一部	道路管理	基準点測量 路線測量 用地測量	3級 4級	8点 56点 1.7km 0.0169km ²	北海道開発局釧路開発建設部 助言 R5.10.2 A0528	太平洋総合コンサルタント 株式会社	R5.10.2 R6.1.23	207798
北海道	伊達市 一部	道路管理	基準点測量	3級	4点	北海道胆振総合振興局 助言 R5.9.27 A0529	株式会社胆振	R5.9.27 R6.2.13	207801
北海道	幕別町 一部	土地改良	基準点測量 路線測量 用地測量	4級	58点 3km 0.0658km ²	北海道開発局帯広開発建設部 助言 R5.9.29 A0530	東和工研株式会社	R5.9.29 R6.1.19	207817
北海道	音威子府村 一部	その他	基準点測量 路線測量 用地測量	3級 4級	1点 100点 2.6km 0.232km ²	北海道開発局旭川開発建設部 助言 R5.10.3 A0531	株式会社協和コンサル tant	R5.10.3 R6.2.19	207835
北海道	比布町 一部	河川計画	基準点測量	2級	2点	北海道上川総合振興局 助言 R5.10.3 A0532	株式会社ヒロノ測建	R5.10.3 R6.2.29	207844
北海道	紋別市 一部 湧別町 一部	砂防計画	基準点測量 水準測量(GNSS) 数値図化	2級 3級 1000	2点 1点 0.23km ²	北海道オホーツク総合振興局 助言 R5.10.2 A0533	株式会社シン技術コンサル	R5.10.2 R6.3.11	207850
北海道	帯広市 一部	土地改良	基準点測量 路線測量 用地測量	4級	46点 3.1km 0.0683km ²	北海道開発局帯広開発建設部 助言 R5.10.2 A0534	北王コンサルタント株式 会社	R5.10.2 R6.1.22	207876
北海道	北見市 一部	道路管理	基準点測量 路線測量 用地測量	4級	11点 0.15km 0.0045km ²	北海道開発局網走開発建設部 助言 R5.10.2 A0535	サン技術コンサルタント株 式会社	R5.10.2 R5.12.19	207897
北海道	杜町 一部	河川計画	基準点測量	3級	6点	北海道胆振総合振興局 助言 R5.10.5 A0536	株式会社伸栄コンサル	R5.10.5 R6.1.22	207901
北海道	伊達市 一部	道路計画	基準点測量	3級	3点	北海道胆振総合振興局 助言 R5.10.3 A0537	有限会社吉小夫測量社	R5.10.3 R6.1.22	207904
北海道	和寒町 一部	道路計画	基準点測量 基準点測量 路線測量 用地測量	3級 4級	2点 4点 0.19km 0.0038km ²	北海道開発局旭川開発建設部 助言 R5.10.5 A0538	藤井測量設計株式会社	R5.10.5 R5.11.28	207947
北海道	名寄市 一部	土地改良	基準点測量 路線測量 用地測量	4級	18点 0.71km 0.0156km ²	北海道開発局旭川開発建設部 助言 R5.10.5 A0539	株式会社三幸ランドプラン ニング	R5.10.5 R6.3.8	207949
北海道	南幌町 一部 岩見沢市 一部	土地改良	基準点測量 路線測量 用地測量	4級	32点 0.66km 0.0155km ²	北海道開発局札幌開発建設部 助言 R5.10.5 A0540	平廣測量株式会社	R5.10.5 R5.12.18	207955
北海道	帯広市 一部	土地改良	基準点測量 路線測量 用地測量	4級	67点 3.8km 0.0854km ²	北海道開発局帯広開発建設部 助言 R5.10.3 A0541	株式会社ズコーシャ	R5.10.3 R6.1.29	207984
北海道	むかわ町 一部	河川計画	基準点測量 基準点測量	2級(改測) 3級	3点 3点	北海道胆振総合振興局 助言 R5.10.5 A0542	沼田測量設計株式会社	R5.10.5 R6.1.30	208003
北海道	留寿村 一部	道路管理	基準点測量	3級	2点	北海道胆振総合振興局 助言 R5.10.5 A0543	中央測建株式会社	R5.10.5 R6.1.30	208007
北海道	豊後町 一部	道路計画	基準点測量	3級	1点	北海道後志総合振興局 助言 R5.10.5 A0544	株式会社アイネス	R5.10.5 R6.2.20	208024
北海道	せたな町 一部	砂防計画	基準点測量	3級	2点	北海道渡島総合振興局 助言 R5.10.10 A0545	株式会社北海道技術コン サルタント	R5.10.10 R6.3.11	208051
北海道	余市町 一部	河川計画	基準点測量 数値撮影(デジタル) 数値図化	3級 地上面素寸法12cm 1000	3点 4.28km ² 0.35km ²	北海道後志総合振興局 助言 R5.10.10 A0546	株式会社シン技術コンサル	R5.10.10 R6.3.21	208063
北海道	稚内市 一部	道路管理	基準点測量	3級	2点	北海道宗谷総合振興局 助言 R5.10.5 A0547	株式会社シー・イー・サー ビス	R5.10.5 R6.2.29	208069
北海道	枝幸町 一部	道路管理	基準点測量	3級	2点	北海道宗谷総合振興局 助言 R5.10.5 A0548	株式会社シー・イー・サー ビス	R5.10.5 R5.12.20	208071
北海道	上川町 一部	道路計画	基準点測量 基準点測量 基準点測量 路線測量 用地測量	2級 3級 3級 4級	2点 3点 33点 0.59km 0.0117km ²	北海道開発局旭川開発建設部 助言 R5.10.10 A0549	株式会社日興ジオテック	R5.10.10 R5.12.18	208079
北海道	蘭越町 一部	土地改良	基準点測量	3級	7点	北海道後志総合振興局 助言 R5.10.5 A0550	株式会社ルーラルエンジ ニア	R5.10.5 R6.2.9	208085
北海道	伊達市 一部 洞爺湖町 一部	道路計画	基準点測量 基準点測量	2級 4級	2点 32点	北海道開発局室蘭開発建設部 助言 R5.10.5 A0551	株式会社大久保測量	R5.10.5 R6.1.24	208097
北海道	石狩市 一部	道路管理	基準点測量 基準点測量	2級 3級	1点 3点	石狩新港管理組合 助言 R5.10.10 A0552	株式会社シムス	R5.10.10 R6.3.21	208116
北海道	芽室町 一部	河川管理	基準点測量	3級	1点	北海道十勝総合振興局 助言 R5.10.2 A0553	大開技術コンサルタント株 式会社	R5.10.5 R5.11.30	208144
北海道	杜町 一部	砂防計画	基準点測量	3級	3点	北海道胆振総合振興局 助言 R5.10.16 A0554	国土防災技術北海道株式 会社	R5.10.16 R6.3.21	208178
北海道	釧路市 一部	土地改良	基準点測量	2級	2点	北海道開発局釧路開発建設部 助言 R5.10.5 A0555	株式会社三幸ランドプラン ニング	R5.10.5 R6.2.10	208187
北海道	函館市 一部	河川計画	基準点測量	2級	2点	北海道渡島総合振興局 助言 R5.10.10 A0556	株式会社東陽開発	R5.10.10 R6.2.20	208218
北海道	名寄市 一部	河川計画	基準点測量	3級	1点	北海道上川総合振興局 助言 R5.10.10 A0557	北武コンサルタント株式 会社	R5.10.10 R5.12.20	208258
北海道	歌志内市 一部	地すべり対策	基準点測量 基準点測量	2級 3級	1点 3点	北海道空知総合振興局 助言 R5.10.10 A0558	株式会社シン技術コンサル	R5.10.10 R6.3.21	208262
北海道	岩内町 一部	道路計画	基準点測量	3級	1点	北海道岩内町 助言 R5.10.10 A0559	株式会社牧野測量	R5.10.10 R5.10.30	208264
北海道	東川町 一部	ほ場整備	基準点測量	2級	1点	北海道開発局旭川開発建設部 助言 R5.10.10 A0560	株式会社三幸ランドプラン ニング	R5.10.10 R6.2.26	208265
北海道	陸別町 一部	道路計画	基準点測量 基準点測量 路線測量 用地測量	3級 4級	2点 63点 1.21km 0.0534km ²	北海道開発局帯広開発建設部 助言 R5.10.10 A0561	東和工研株式会社	R5.10.10 R6.2.5	208286
北海道	網走市 一部	道路管理	基準点測量	2級	2点	北海道網走市 助言 R5.10.10 A0562	有限会社網走測量設計社	R5.10.10 R5.12.11	208295
北海道	名寄市 一部	土地改良	基準点測量 路線測量	4級	12点 0.56km	北海道開発局旭川開発建設部 助言 R5.10.17 A0563	株式会社農土コンサル	R5.10.17 R6.3.15	208303
北海道	比布町 一部	河川計画	基準点測量	2級	1点	北海道上川総合振興局 助言 R5.10.30 A0564	株式会社北都測量社	R5.10.30 R5.11.30	208304
北海道	小樽市 一部	河川管理	基準点測量	3級	1点	北海道後志総合振興局 助言 R5.10.10 A0565	有限会社大野測量	R5.10.10 R6.2.20	208322
北海道	せたな町 一部 今金町 一部	河川管理	航空レーザ測深	500	5.72km ²	北海道開発局函館開発建設部 助言 R5.10.17 A0566	株式会社バスロ	R5.10.17 R6.2.29	208332
北海道	蘭越町 一部	ほ場整備	基準点測量	3級	6点	北海道後志総合振興局 助言 R5.10.16 A0567	株式会社創生コンサル tant	R5.10.16 R6.2.20	208342
北海道	厚真町 一部	ほ場整備	基準点測量	3級	12点	北海道胆振総合振興局 助言 R5.10.16 A0568	株式会社大久保測量	R5.10.16 R6.1.10	208344
北海道	杜町 一部	道路管理	基準点測量	3級	2点	北海道胆振総合振興局 助言 R5.10.16 A0569	道建コンサルタント株式 会社	R5.10.16 R6.1.30	208348
北海道	日高町 一部	砂防計画	基準点測量	3級	1点	北海道胆振総合振興局 助言 R5.10.16 A0570	株式会社日高測量	R5.10.16 R5.12.11	208356
北海道	厚岸町 一部	道路計画	基準点測量 路線測量 用地測量	4級	19点 0.58km 0.0886km ²	北海道開発局釧路開発建設部 助言 R5.10.16 A0571	東邦コンサルtant株式 会社	R5.10.16 R6.2.29	208358
北海道	稚内市 一部	道路計画	基準点測量	3級	4点	北海道宗谷総合振興局 助言 R5.10.16 A0572	北辰建設コンサルtant株 式会社	R5.10.16 R5.12.20	208362
北海道	雨竜町 一部	土地改良	基準点測量 基準点測量	3級 4級	3点 18点	北海道空知総合振興局 助言 R5.10.17 A0573	株式会社北開測地	R5.10.17 R6.2.16	208407
北海道	雄武町 一部	港湾計画	基準点測量	4級	10点	北海道開発局網走開発建設部 助言 R5.10.17 A0574	越前屋建設工業株式 会社	R5.10.17 R6.1.12	208448
北海道	長沼町 一部	河川計画	基準点測量 路線測量 用地測量	4級	8点 0.5km 0.0076km ²	北海道開発局札幌開発建設部 助言 R5.10.17 A0575	株式会社佐川測量社	R5.10.17 R6.1.15	208450
北海道	奈井江町 一部	道路管理	基準点測量	3級	1点	北海道空知総合振興局 助言 R5.10.17 A0576	東日本設計株式会社	R5.10.17 R6.2.20	208472
北海道	鶴居村 一部	河川計画	水準測量(GNSS)	2級	2点	北海道釧路総合振興局 助言 R5.10.17 A0577	山下コンサルtant株式 会社	R5.10.17 R6.2.20	208480
北海道	新篠津村 一部	ほ場整備	基準点測量	3級	8点	北海道石狩振興局 助言 R5.10.17 A0578	株式会社アース設計事務 所	R5.10.17 R6.2.9	208484
北海道	池田町 一部	河川管理	基準点測量 基準点測量	3級 4級	1点 7点	北海道開発局帯広開発建設部 助言 R5.10.17 A0579	大成測量設計株式 会社	R5.10.17 R6.1.26	208486
北海道	札幌市 一部	道路計画	基準点測量 基準点測量 用地測量 路線測量	3級 4級	10点 41点 0.013km ² 2.1km	北海道開発局札幌開発建設部 助言 R5.10.23 A0580	スミセキ・ジオテクノ株式 会社	R5.10.23 R6.2.15	208495
北海道	小清水町 一部	道路計画	基準点測量	2級	1点	北海道オホーツク総合振興局 助言 R5.10.17 A0581	株式会社巴設計	R5.10.17 R5.12.20	208496
北海道	根室市 一部	土地改良	基準点測量 路線測量 用地測量	4級	8点 0.41km 0.0134km ²	北海道開発局釧路開発建設部 助言 R5.10.17 A0582	株式会社日東測量設計社	R5.10.17 R5.11.27	208510

都道府県名	測量地域	測量目的	測量種別	縮尺・等級	事業費	測量計画機関(助言番号)	測量作業機関	実施時期	ID
北海道	芽室町 一部	土地改良	基準点測量 路線測量 用地測量	4級	20点 1.2km 0.0257km ²	北海道開発局帯広開発建設部 助言 R5.10.17 A0583	株式会社スコーンヤ	R5.10.17 R5.12.15	208511
北海道	新ひだか町 一部	道路計画	基準点測量	3級	2点	北海道胆振総合振興局 助言 R5.10.17 A0584	株式会社協和コンサルタン	R5.10.17 R5.12.11	208525
北海道	江別市 一部	道路計画	基準点測量	3級	1点	北海道空知総合振興局 助言 R5.10.19 A0585	株式会社東研測量	R5.10.19 R6.1.30	208537
北海道	南幌町 一部	土地改良	基準点測量	3級	10点	北海道空知総合振興局 助言 R5.10.19 A0586	技研測量設計株式会社	R5.10.19 R5.11.30	208541
北海道	浜頓別町 一部	道路計画	基準点測量 路線測量 用地測量	4級	20点 0.69km 0.0034km ²	北海道開発局稚内開発建設部 助言 R5.10.17 A0587	宗谷測量株式会社	R5.10.17 R5.12.11	208582
北海道	平取町 一部	河川管理	航空レーザー測量	500	16.15km ²	北海道開発局空室開発建設部 助言 R5.10.19 A0588	国際航業株式会社	R5.10.19 R6.2.29	208587
北海道	中富良野町 一部	ほ場整備	基準点測量 基準点測量	2級 3級	1点 16点	北海道上川総合振興局 助言 R5.10.23 A0589	やまざきコンサルタント株 式会社	R5.10.23 R6.3.8	208613
北海道	札幌市 一部	都市計画	修正測量	2500	156.63km ²	北海道札幌市 助言 R5.10.23 A0590	株式会社シン技術コンサル	R5.10.23 R6.3.22	208617
北海道	伊達市 一部 社管町 一部 洞爺湖町 一部	地盤変動調査	水準測量	1級	28.8km	北海道大学大学院理学研究院 助言 R5.10.19 A0591	株式会社タナカコンサルタ ント	R5.10.19 R6.1.31	208662
北海道	鶴居村 一部	農道計画	基準点測量	2級	6点	北海道釧路総合振興局 助言 R5.10.19 A0592	株式会社中神土木設計事 務所	R5.10.19 R5.11.22	208680
北海道	八雲町 一部	道路計画	基準点測量 用地測量	4級	24点 0.0139km ²	北海道開発局函館開発建設部 助言 R5.10.19 A0593	協友測量設計株式会社	R5.10.19 R5.12.18	208695
北海道	函館市 一部	道路計画	基準点測量 基準点測量 路線測量 用地測量	3級 4級	3点 0.14km 0.0029km ²	北海道開発局函館開発建設部 助言 R5.10.24 A0594	アース測量設計株式会社	R5.10.24 R6.1.25	208696
北海道	厚真町 一部	土地改良	基準点測量 路線測量 用地測量	4級	9点 0.01km 0.0058km ²	北海道開発局空室開発建設部 助言 R5.10.19 A0595	株式会社山口技研コンサル タント	R5.10.19 R5.12.20	208706
北海道	赤井川村 一部	土地改良	基準点測量	3級	5点	北海道後志総合振興局 助言 R5.10.19 A0596	株式会社北海道農業建設 コンサルタント	R5.10.19 R6.2.29	208711
北海道	枝幸町 一部	道路計画	基準点測量	3級	3点	北海道宗谷総合振興局 助言 R5.10.23 A0597	株式会社シンピテック	R5.10.23 R5.12.20	208750
北海道	斜里町 一部	砂防計画	数値図化	1000	0.5km ²	北海道オホーツク総合振興局 助言 R5.10.23 A0598	有限会社藤原工業	R5.10.23 R5.11.20	208794
北海道	共和町 一部	道路計画	基準点測量	3級	1点	北海道後志総合振興局 助言 R5.10.24 A0599	北海道道路エンジニアリ ング株式会社	R5.10.24 R6.3.1	208805
北海道	京極町 一部	河川管理	基準点測量	3級	2点	北海道開発局小樽開発建設部 助言 R5.10.24 A0600	株式会社三祐コンサルタ ント	R5.10.24 R6.3.8	208819
北海道	士別市 一部	道路計画	基準点測量	3級	1点	北海道上川総合振興局 助言 R5.10.23 A0601	やまざきコンサルタント株 式会社	R5.10.23 R6.1.30	208822
北海道	上川町 一部	道路管理	基準点測量	3級	3点	北海道上川総合振興局 助言 R5.10.30 A0602	株式会社ケント技研	R5.10.30 R6.2.13	208875
北海道	函館市 一部	空港計画	基準点測量 基準点測量 路線測量 用地測量	2級 4級	2点 17点 0.16km 0.0132km ²	北海道開発局函館開発建設部 助言 R5.10.24 A0603	月館測量設計株式会社	R5.10.24 R6.3.5	208877
北海道	札幌市 一部	基準点管理	基準点測量 基準点測量	2級 3級	8点 13点	北海道札幌市 助言 R5.10.30 A0604	明成コンサルタント株式会 社	R5.10.30 R5.12.15	208883
北海道	幌加内町 一部	道路計画	基準点測量 基準点測量 路線測量 用地測量	3級 4級	7点 29点 0.87km 0.0228km ²	北海道開発局旭川開発建設部 助言 R5.10.30 A0605	株式会社協和コンサルタ ント	R5.10.30 R6.1.29	208891
北海道	別海町 一部	土地改良	基準点測量 基準点測量 路線測量 用地測量	3級 4級	2点 9点 0.69km 0.015km ²	北海道開発局釧路開発建設部 助言 R5.10.30 A0606	株式会社スコーンヤ	R5.10.30 R6.2.22	208896
北海道	新得町 一部	砂防計画	基準点測量	2級	2点	北海道十勝総合振興局 助言 R5.10.30 A0607	株式会社帯広土木設計	R5.10.30 R5.12.20	208930
北海道	岩見沢市 一部	農道計画	UAV写真測量(三次元点群)	地上画素寸法2cm	0.309km ²	北海道岩見沢市 助言 R5.11.7 A0608	株式会社GIS北海道	R5.11.7 R6.3.8	209026
北海道	稚内市 一部	道路計画	基準点測量 路線測量 用地測量	4級	5点 0.01km 0.00032km ²	北海道開発局稚内開発建設部 助言 R5.10.30 A0609	株式会社畑測量設計	R5.10.30 R6.1.12	209079
北海道	羅臼町 一部 厚岸町 一部 釧路市 一部	道路計画	数値撮影(デジタル) 数値図化 航空レーザー測量	地上画素寸法12cm 1000 1000	75.67km ² 21.67km ² 15.99km ²	北海道開発局釧路開発建設部 助言 R5.11.6 A0610	株式会社パスコ	R5.11.6 R6.3.22	209087
北海道	せたな町 一部	道路管理	基準点測量 基準点測量 路線測量 用地測量	3級 4級	4点 13点 0.1km 0.0023km ²	北海道開発局函館開発建設部 助言 R5.11.9 A0611	北栄測量設計株式会社	R5.11.9 R6.2.20	209106
北海道	むかわ町 一部	土地改良	基準点測量 路線測量 用地測量	4級	21点 1.3km 0.03km ²	北海道開発局空室開発建設部 助言 R5.11.6 A0612	株式会社タナカコンサルタ ント	R5.11.6 R6.1.26	209172
北海道	羅臼町 一部	道路計画	基準点測量	2級	1点	北海道釧路総合振興局 助言 R5.11.6 A0613	デザイン設計株式会社	R5.11.6 R6.2.20	209176
北海道	北広島市 一部	総合計画	基準点測量	2級	5点	東日本高速道路株式会社北海道 支社その他 助言 R5.11.7 A0614	東和コンサルタント株式会 社	R5.11.7 R6.2.25	209179
北海道	比布町 一部	道路計画	基準点測量 基準点測量	2級 3級	1点 1点	北海道上川総合振興局 助言 R5.11.7 A0615	明治コンサルタント株式会 社	R5.11.7 R6.3.21	209181
北海道	紋別市 一部	総合計画	写真地図作成(デジタルオルソ) 航空レーザー測量 数値図化	2500 1000 2500	578km ² 578km ² 52.67km ²	北海道紋別市 助言 R5.11.9 A0616	株式会社GIS北海道	R5.11.9 R6.3.29	209298
北海道	猿払村 一部	道路管理	基準点測量 路線測量 用地測量	4級	23点 1km 0.03km ²	北海道開発局稚内開発建設部 助言 R5.11.9 A0617	北陽測量設計株式会社	R5.11.9 R6.1.9	209351
北海道	日高町 一部	道路計画	基準点測量 基準点測量 用地測量	3級 4級	10点 64点 0.01471km ²	北海道開発局空室開発建設部 助言 R5.11.13 A0618	新和測量株式会社	R5.11.13 R6.2.19	209427
北海道	札幌市 一部	土地区画整理	基準点測量	3級	1点	札幌市新築寒5条6丁目土地区画 整理 助言 R5.11.13 A0619	株式会社シン技術コンサル タント	R5.11.13 R6.3.31	209434
北海道	小平町 一部	農道管理	基準点測量	3級	1点	北海道留萌振興局 助言 R5.11.13 A0620	株式会社富士雄設計コン サルタント	R5.11.13 R6.2.20	209524
北海道	新ひだか町 一部	その他	基準点測量 水準測量(GNSS) 数値撮影(デジタル) 数値図化	2級 3級 1000 1000	2点 1点 4.28km ² 0.28km ²	北海道胆振総合振興局 助言 R5.11.14 A0621	株式会社シン技術コンサル タント	R5.11.14 R6.3.21	209528
北海道	栗山町 一部	ほ場整備	基準点測量	3級	6点	北海道空知総合振興局 助言 R5.11.14 A0622	株式会社香島コンサルタ ント	R5.11.14 R6.3.8	209570
北海道	枝幸町 一部	河川管理	基準点測量	3級	1点	北海道宗谷総合振興局 助言 R5.11.14 A0623	北辰建設コンサルタント株 式会社	R5.11.14 R6.3.1	209579
北海道	室蘭市 一部	道路計画	基準点測量	3級	3点	北海道胆振総合振興局 助言 R5.11.16 A0624	デザイン設計株式会社	R5.11.16 R6.3.21	209585
北海道	松前町 一部	砂防計画	基準点測量 水準測量(GNSS)	2級 3級	1点 1点	北海道渡島総合振興局 助言 R5.11.16 A0625	株式会社シン技術コンサル タント	R5.11.16 R6.2.29	209631
北海道	浦河町 一部	道路計画	基準点測量 路線測量 用地測量	4級	15点 0.44km 0.0089km ²	北海道開発局空室開発建設部 助言 R5.11.16 A0626	日新測量株式会社	R5.11.16 R6.1.23	209636
北海道	羅臼町 一部	砂防計画	基準点測量	3級	1点	北海道釧路総合振興局 助言 R5.11.16 A0627	株式会社津村測量設計	R5.11.16 R6.3.11	209645
北海道	更別村 一部	都市計画	数値図化 数値図化	5000 500	176.8km ² 3.5km ²	北海道更別村 助言 R5.11.20 A0628	株式会社社長大	R5.11.20 R6.3.15	209650
北海道	伊達市 一部 登別市 一部 室蘭市 一部 赤平市 一部	農地開発	基準点測量	3級	10点	北海道胆振総合振興局 助言 R5.11.20 A0629	沼田測量設計株式会社	R5.11.20 R6.2.29	209677
北海道	根室市 一部	都市計画	数値図化	2500	7.04km ²	北海道赤平市 助言 R5.11.20 A0630	株式会社北海道朝日航洋	R5.11.20 R6.3.19	209693
北海道	根室市 一部	海岸保全	基準点測量	3級	2点	北海道釧路総合振興局 助言 R5.11.21 A0631	北貫コンサルタント株式会 社	R5.11.21 R6.3.21	209739
北海道	白糠町 一部	砂防計画	基準点測量	2級	1点	北海道釧路総合振興局 助言 R5.11.28 A0632	株式会社シン技術コンサル タント	R5.11.28 R6.3.21	209791
北海道	旭川市 一部	道路管理	基準点測量	3級	1点	北海道旭川市 助言 R5.11.28 A0633	エヌユーコンサルタント株 式会社	R5.12.1 R6.2.29	209843
北海道	羅臼町 一部	砂防計画	基準点測量 基準点測量	2級 3級	2点 1点	北海道釧路総合振興局 助言 R5.11.28 A0634	株式会社小出コンサルタ ント	R5.11.28 R6.3.11	209920
北海道	士別市 一部	道路計画	基準点測量	3級	2点	北海道上川総合振興局 助言 R5.11.29 A0635	やまざきコンサルタント株 式会社	R5.11.29 R6.1.30	209930
北海道	長沼町 一部	土地改良	基準点測量	3級	1点	北海道空知総合振興局 助言 R5.12.5 A0636	株式会社ケイジ一技研	R5.12.5 R6.2.21	210125
北海道	木古内町 一部	砂防計画	基準点測量	3級	2点	北海道渡島総合振興局 助言 R5.12.5 A0637	共和コンサルタント株式会 社	R5.12.5 R6.2.29	210127

都道府県名	測量地域	測量目的	測量種別	縮尺・等級	事業量	測量計画機関(助言番号)	測量作業機関	実施時期	ID
北海道	富良野市 一部 中富良野町 一部	道路計画	基準点測量 基準点測量 基準点測量 用地測量 路線測量	2級 3級 4級	1点 5点 12点 0.004km ² 0.2km	北海道開発局旭川開発建設部 助言 R5.12.5 A0638	新栄コンサルタント株式会社	R5.12.5 R6.1.22	210170
北海道	豊浦町 一部	砂防計画	基準点測量	3級	2点	北海道胆振総合振興局 助言 R5.12.11 A0639	エイコー技研株式会社	R5.12.11 R6.3.21	210192
北海道	木古内町 一部	砂防計画	基準点測量 水準測量(GNSS)	3級 3級	2点 1点	北海道渡島総合振興局 助言 R5.12.11 A0640	明治コンサルタント株式会社	R5.12.11 R6.2.29	210223
北海道	苫小牧市 一部	道路管理	基準点測量	3級	3点	北海道苫小牧市 助言 R5.12.11 A0641	有限会社小川測建コンサル	R4.11.21 R6.3.22	210265
北海道	幌延町 一部	土地改良	路線測量 用地測量		0.32km 0.007km ²	北海道開発局稚内開発建設部 助言 R5.12.14 A0642	株式会社ヒロノ測建	R5.12.14 R6.1.23	210341
北海道	千歳市 一部	河川計画	基準点測量 路線測量 用地測量	4級	8点 0.16km 0.0081km ²	北海道開発局札幌開発建設部 助言 R5.12.12 A0643	罐戸測量設計株式会社	R5.12.12 R6.2.1	210367
北海道	江差町 一部	道路計画	復旧測量(基準点)	移転3級	1点	北海道江差町 助言 R5.12.14 A0644	株式会社測土開発	R5.12.14 R6.3.22	210388
北海道	標茶町 一部	道路管理	基準点測量	2級	2点	北海道釧路総合振興局 助言 R5.12.14 A0645	株式会社郡士木コンサル	R5.12.14 R6.2.20	210430
北海道	幕別町 一部	土地改良	基準点測量	3級	4点	北海道十勝総合振興局 助言 R5.12.14 A0646	株式会社富士雄設計コンサル	R5.12.14 R6.2.29	210497
北海道	八雲町 一部	道路管理	基準点測量	3級	3点	北海道渡島総合振興局 助言 R5.12.14 A0647	北海道土木設計株式会社	R5.12.14 R6.3.11	210499
北海道	更別村 一部	道路計画	基準点測量	3級	4点	北海道十勝総合振興局 助言 R5.12.21 A0648	有限会社グリーン測量設計	R5.12.21 R6.1.30	210640
北海道	伊達市 一部	道路管理	基準点測量	3級	1点	北海道胆振総合振興局 助言 R5.12.22 A0649	株式会社胆振	R5.9.27 R6.2.13	210696
北海道	北広島市 一部	道路計画	基準点測量	2級	1点	北海道北広島市 助言 R5.12.28 A0650	株式会社シビテック	R5.12.28 R6.3.21	210800
北海道	白糠町 一部	砂防計画	基準点測量	2級	1点	北海道釧路総合振興局 助言 R5.12.28 A0651	北武コンサルタント株式会社	R5.12.28 R6.3.21	210810
北海道	西興部村 一部	河川計画	基準点測量	3級	4点	北海道オホーツク総合振興局 助言 R6.1.5 A0652	パーム測量設計株式会社	R6.1.5 R6.3.21	210858
北海道	砂川市 一部	道路管理	基準点測量	2級	3点	北海道空知総合振興局 助言 R6.1.5 A0653	デザイン設計株式会社	R6.1.5 R6.3.11	210871
北海道	滝上町 一部	河川管理	基準点測量	3級	2点	北海道オホーツク総合振興局 助言 R6.1.5 A0654	高野測量株式会社	R6.1.5 R6.3.21	210928
北海道	池田町 一部	地籍調査	基準点測量 基準点測量	2級 4級	2点 47点	北海道池田町 助言 R6.1.29 A0655	株式会社高崎	R6.1.29 R6.7.31	211307
北海道	苫小牧市 一部	道路管理	基準点測量	3級	4点	北海道苫小牧市 助言 R6.2.1 A0656	株式会社大久保測量	R6.2.1 R6.3.29	211413
北海道	社管町 一部	その他	基準点測量	3級	1点	北海道胆振総合振興局 助言 R6.2.3 A0657	北海道キング設計株式会社	R5.11.16 R6.3.21	211433
北海道	釧路市 一部	その他	復旧測量(基準点)		1点	北海道釧路市 助言 R6.2.7 A0658	東邦コンサルタント株式会社	R6.2.7 R6.3.15	211510
北海道	新ひだか町 一部	海岸保全	基準点測量	3級	7点	北海道胆振総合振興局 助言 R6.2.28 A0659	新和測量株式会社	R6.2.28 R6.3.21	211775
北海道	置戸町 一部	道路管理	基準点測量	3級	2点	北海道オホーツク総合振興局 助言 R6.3.25 A0660	北海道土木設計株式会社	R6.3.25 R6.6.30	212173
北海道	白老町 一部	道路管理	基準点測量	3級	1点	北海道胆振総合振興局 助言 R6.3.28 A0661	北海道土木設計株式会社	R5.11.16 R6.3.29	212214

東北地方

都道府県名	測量地域	測量目的	測量種別	縮尺・等級	事業量	測量計画機関(助言番号)	測量作業機関	実施時期	ID
青森県	つがる市 一部	河川管理	航空レーザ測量	1000	117.55km ²	東北地方整備局青森河川国道事務所 助言 R5.5.9 B0011	アジア航測株式会社	R5.3.30 R5.9.29	203452
青森県	青森市 一部	総合計画	数値撮影(デジタル) 同時調整	地上画素寸法16cm 1000	393.64km ² 288.96km ²	青森県青森市 助言 R5.5.10 B0013	株式会社バスコ 青森支店	R5.4.1 R6.3.31	203511
青森県	鯉ヶ沢町 一部	その他	航空レーザ測量	1000	831.97km ²	青森県西北地域県民局 助言 R5.5.16 B0022	日本工営都市空間株式会社	R5.5.9 R6.1.31	203589
青森県	青森市 一部	土地改良	基準点測量 基準点測量 水準測量 路線測量 現地測量(数値地形図作成) 用地測量	3級 4級 3級 500	3点 5点 1.1km 0.32km 0.006km ² 0.0335km ²	青森県東青地域県民局 助言 R5.5.23 B0036	株式会社測地コンサルシステム	R5.3.30 R5.9.29	203762
青森県	青森市 一部	土地改良	基準点測量 基準点測量 水準測量 路線測量 現地測量(数値地形図作成) 用地測量	3級 4級 3級 500	7点 6点 2.4km 0.48km 0.009km ² 0.028km ²	青森県東青地域県民局 助言 R5.5.30 B0037	株式会社ニッコク	R5.3.30 R5.9.29	203784
青森県	黒石市 一部	土地改良	基準点測量	3級	2点	農林水産省東北農政局津軽土地改良建設事務所 助言 R5.6.1 B0049	サンスイコンサルタンツ株式会社	R5.4.17 R6.2.22	203992
青森県	鯉ヶ沢町 一部	森林計画	航空レーザ測量	5000	78km ²	青森県鯉ヶ沢町 助言 R5.6.7 B0056	株式会社バスコ	R5.5.26 R6.3.31	204065
青森県	むつ市 一部	道路計画	基準点測量 路線測量 UAVレーザ測量	4級	259点 14.02km 0.77km ²	青森県下北地域県民局 助言 R5.6.13 B0062	株式会社ニッコク 株式会社コンテック東日本 新生測量計画株式会社	R5.4.24 R6.3.25	204222
青森県	八戸市 一部	その他	復旧測量(基準点)	街区多角点移転	1点	青森県八戸市 助言 R5.6.19 B0070	株式会社岩沢測量コンサル	R5.8.4 R5.10.6	204385
青森県	青森市 一部	空港計画	航空レーザ測量	1000	12km ²	青森県国土整備部青森空港管理事務所 助言 R5.7.11 B0100	株式会社バスコ	R5.6.8 R5.11.30	205000
青森県	十和田市 全域	その他	航空レーザ測量	500	42.72km ²	青森県十和田市 助言 R5.7.11 B0104	株式会社バスコ	R5.6.23 R5.11.30	205059
青森県	蓬田村 一部 外ヶ浜町 一部	その他	航空レーザ測量	500	100.34km ²	青森県外ヶ浜町 助言 R5.7.20 B0121	アジア航測株式会社	R5.6.1 R6.2.29	205385
青森県	田子町 一部	その他	用地測量		0.007km ²	青森県三八地域県民局 助言 R5.7.24 B0124	株式会社館建設コンサルタンツ	R5.7.20 R6.3.22	205436
青森県	田子町 一部	その他	路線測量 現地測量(数値地形図作成)	500	0.18km 0.002km ²	青森県三八地域県民局 助言 R5.7.24 B0125	株式会社館建設コンサルタンツ	R5.7.20 R6.3.22	205446
青森県	階上町 一部	その他	基準点測量 現地測量(数値地形図作成)	3級 500	2点 0.01km ²	青森県三八地域県民局 助言 R5.7.31 B0137	エイコウコンサルタンツ株式会社	R5.7.20 R5.9.30	205655
青森県	弘前市 一部	土地改良	基準点測量 基準点測量 現地測量(数値地形図作成) 路線測量 用地測量	3級 4級 500	3点 6点 0.0016km ² 0.39km ²	青森県西北地域県民局 助言 R5.8.2 B0141	株式会社ジルコ	R6.7.21 R6.3.15	205727
青森県	五所川原市 一部	土地改良	基準点測量	2級	8点	青森県西北地域県民局 助言 R5.8.17 B0152	株式会社新築測量設計	R5.6.16 R6.2.29	206047
青森県	青森市 一部	土地改良	基準点測量 基準点測量 水準測量 路線測量 現地測量(数値地形図作成) 用地測量	3級 4級 3級 500	6点 17点 5.6km 0.9km 0.024km ² 0.024km ²	青森県東青地域県民局 助言 R5.8.17 B0153	株式会社コンテック東日本	R5.7.12 R6.8.30	206059
青森県	八戸市 一部	その他	復旧測量(基準点)	街区三角点移転	1点	青森県八戸市 助言 R5.8.17 B0167	株式会社岩沢測量コンサル	R5.8.17 R5.10.31	206250
青森県	つがる市 一部	土地改良	基準点測量	3級	9点	青森県西北地域県民局 助言 R5.8.21 B0180	株式会社新築測量設計	R5.8.9 R5.12.20	206372
青森県	八戸市 全域	その他	水準測量	1級	89.6km	青森県八戸市 助言 R5.8.23 B0183	株式会社館建設コンサルタンツ	R5.7.5 R6.3.29	206415
青森県	大鰐町 一部	その他	基準点測量	3級	12点	青森県中南部地域県民局 助言 R5.9.11 B0188	株式会社大和コンサルタンツ 株式会社増川プロジェクト 株式会社キタコン 株式会社大成コンサル 株式会社弘明技術	R5.7.4 R6.3.22	206565
青森県	新郷村 一部	道路計画	路線測量 基準点測量 用地測量	4級	0.4km 11点 0.4km ²	青森県三八地域県民局 助言 R5.8.29 B0197	株式会社第一測量設計	R5.7.18 R6.3.15	206635
青森県	大鰐町 全域 平川市 全域 弘前市 一部	その他	航空レーザ測量	1000	1118.76km ²	青森県中南部地域県民局 助言 R5.8.29 B0201	株式会社かんこう	R5.8.1 R6.1.31	206829
青森県	鶴田町 一部	土地改良	基準点測量 基準点測量 現地測量(数値地形図作成) 路線測量 用地測量	3級 4級 500	1点 4点 0.004km ² 0.22km ² 0.011km ²	青森県西北地域県民局 助言 R5.9.12 B0209	株式会社サネックス	R5.8.21 R5.11.20	206973
青森県	青森市 一部	土地改良	基準点測量 基準点測量 水準測量 路線測量 現地測量(数値地形図作成) 用地測量	3級 4級 3級 500	4点 6点 0.8km 0.44km 0.009km ² 0.045km ²	青森県東青地域県民局 助言 R5.9.11 B0214	株式会社みちのく計画	R5.7.12 R6.1.31	207090
青森県	七戸町 一部	都市計画	数値地形図データの作成	2500	18.9km ²	青森県七戸町 助言 R5.9.12 B0223	株式会社バスコ	R5.8.17 R6.3.8	207201
青森県	八戸市 一部	河川管理	基準点測量 河川測量	3級	10点 5.25km	東北地方整備局青森河川国道事務所 助言 R5.9.13 B0227	エイト技術株式会社	R5.8.26 R5.12.22	207252
青森県	青森市 一部	道路計画	基準点測量 水準測量 MMS計測 UAVレーザ測量	2級 3級 500	2点 2.2km 0.29km ² 0.29km ²	東北地方整備局青森河川国道事務所 助言 R5.10.16 B0236	株式会社キタコン 東信技術株式会社	R5.9.25 R6.3.25	207553
青森県	八戸市 一部	空港計画	基準点測量 水準測量 路線測量	3級 3級	10点 6.4km 1点 2.25km	防衛庁陸上自衛隊中央情報隊 助言 R5.10.2 B0240	直営	R5.8.24 R5.10.2	207583
青森県	藤崎町 一部	土地改良	基準点測量	2級	3点	青森県中南部地域県民局 助言 R5.9.27 B0253	セントラル技研株式会社	R5.6.27 R6.3.21	207747
青森県	鶴田町 一部	土地改良	用地測量		0.02803km ²	農林水産省東北農政局津軽土地改良建設事務所 助言 R5.9.27 B0256	株式会社サト一技建	R5.8.25 R6.1.15	207803
青森県	田舎館村 一部	土地改良	用地測量		0.0686km ²	農林水産省東北農政局津軽土地改良建設事務所 助言 R5.9.27 B0258	株式会社新築測量設計	R5.9.15 R6.3.15	207839
青森県	青森市 一部	土地改良	基準点測量 基準点測量 水準測量 路線測量 現地測量(数値地形図作成) 用地測量	3級 4級 3級 1000	22点 23点 7.2km 7km 0.103km ² 0.07km ²	青森県東青地域県民局 助言 R5.9.29 B0261	株式会社開発技研	R5.8.29 R6.3.21	207877
青森県	中泊町 一部	土地改良	基準点測量 基準点測量	3級 4級	3点 11点	青森県西北地域県民局 助言 R5.10.4 B0273	株式会社三祐コンサルタンツ	R5.10.2 R6.3.25	207991
青森県	黒石市 一部	土地改良	用地測量		0.05km ²	農林水産省東北農政局津軽土地改良建設事務所 助言 R5.10.5 B0275	株式会社 東日本エンジニアリング	R5.8.25 R6.2.16	208032
青森県 秋田県	十和田市 一部 小坂町 一部	砂防計画	航空レーザ測深	1000	5.2km ²	東北地方整備局青森河川国道事務所 助言 R5.10.16 B0276	株式会社バスコ	R5.9.27 R6.2.29	208040
青森県	青森市 一部	その他	基準点測量	3級	3点	青森県中南部地域県民局 助言 R5.10.16 B0281	株式会社日本水工コンサルタンツ	R5.9.14 R6.3.26	208152
青森県	外ヶ浜町 一部	その他	基準点測量	3級	2点	青森県東青地域県民局東青地方水産事務所 助言 R5.10.16 B0282	株式会社ニッコク	R5.9.2 R5.12.22	208162
青森県	弘前市 一部	その他	基準点測量	2級	2点	青森県中南部地域県民局 助言 R5.10.5 B0286	株式会社キタコン	R5.9.14 R6.3.26	208220
青森県	今別町 一部	海岸保全	基準点測量 河川測量 数値地形図データの作成	3級 500	2点 0.49km 0.02km ²	青森県東青地方水産事務所 助言 R5.10.16 B0291	有限会社 朋友計画	R5.9.5 R5.12.22	208423

都道府県名	測量地域	測量目的	測量種別	縮尺・等級	事業量	測量計画機関(助言番号)	測量作業機関	実施時期	ID
青森県	五戸町 一部	農道計画	基準点測量 現地測量(数値地形図作成) 路線測量 用地測量 基準点測量	3級 500	3点 0.003km ² 0.14km ² 0.0036km ² 2点	青森県三八地域県民局 助言 R5.10.17 B0294	株式会社コサカ技研	R5.10.13 R6.5.31	208444
青森県	青森市 一部	道路台帳	基準点測量	4級	56点	青森県青森市 助言 R5.10.16 B0295	株式会社しんとう計測	R5.9.28 R6.3.15	208453
青森県	五戸町 一部	ほ場整備	基準点測量 現地測量(数値地形図作成) 路線測量 用地測量 基準点測量	3級 500	2点 0.008km ² 0.22km ² 0.0088km ² 3点	青森県三八地域県民局 助言 R5.10.16 B0297	株式会社興和	R5.10.4 R6.3.31	208464
青森県	蓬田村 一部	土地改良	基準点測量	4級	6点	青森県東青地域県民局 助言 R5.10.16 B0298	株式会社測地コンサル システム	R5.9.2 R6.3.21	208470
青森県	今別町 一部	海岸保全	基準点測量 河川測量 数値地形図データの作成	3級 500	2点 0.08km ² 0.001km ²	青森県東青地域県民局 助言 R5.10.18 B0302	エイクワコンサルタンツ株 式会社	R5.9.5 R6.3.22	208535
青森県	板柳町 一部	土地改良	基準点測量 基準点測量 現地測量(数値地形図作成)	3級 4級 500	2点 0.001km ²	青森県西北地域県民局 助言 R5.10.18 B0304	株式会社 エステーブラン	R5.10.18 R6.2.20	208564
青森県	弘前市 一部	その他	基準点測量	2級	1点	青森県中地域県民局 助言 R5.10.23 B0309	株式会社弘明技術	R5.9.12 R6.3.26	208687
青森県	青森市 一部	その他	基準点測量 基準点測量 路線測量 用地測量	3級 4級	3点 9点 0.41km ² 0.031km ²	青森県東青地域県民局 助言 R5.10.23 B0310	株式会社日本水工コンサル タント	R5.9.25 R6.2.29	208690
青森県	青森市 一部	その他	基準点測量	4級	252点	法務省青森地方法務局 助言 R5.10.24 B0314	有限会社蝦名測量事務所	R5.10.9 R6.2.29	208710
青森県	外ヶ浜町 一部	海岸保全	基準点測量 河川測量 数値地形図データの作成	3級 500	2点 0.89km ² 0.002km ²	東青地方水産事務所 助言 R5.10.26 B0316	エイクワコンサルタンツ株 式会社	R5.9.5 R5.12.22	208728
青森県	八戸市 一部	基準点管理	復旧測量(基準点)	3級	1点	青森県八戸市 助言 R5.10.27 B0321	株式会社若沢測量コンサル タント	R5.11.10 R6.12.29	208801
青森県	田子町 一部	河川計画	基準点測量 現地測量(数値地形図作成) 路線測量 用地測量 基準点測量	3級 500	3点 0.03km ² 0.4km ² 0.43km ² 6点	青森県三八地域県民局 助言 R5.10.27 B0324	株式会社ジルコ	R5.10.17 R6.3.25	208839
青森県	五戸町 一部	河川計画	基準点測量 基準点測量 現地測量(数値地形図作成) 用地測量	3級 4級 500	3点 9点 0.027km ² 0.0063km ²	青森県三八地域県民局 助言 R5.10.27 B0325	NTCコンサルタンツ株式 会社	R5.10.4 R6.3.25	208852
青森県	十和田市 一部	道路計画	基準点測量 基準点測量 現地測量(数値地形図作成) 路線測量	3級 4級 1000	6点 20点 0.052km ² 1.3km	東北地方整備局青森河川国道事 務所 助言 R5.10.27 B0329	パンフィックコンサルタンツ 株式会社	R5.10.11 R5.12.15	208928
青森県	青森市 一部	土地改良	基準点測量 基準点測量 水準測量 路線測量 現地測量(数値地形図作成) 用地測量	3級 4級 3級 500	3点 4点 0.7km ² 0.44km ² 0.009km ² 0.0134km ²	青森県東青地域県民局 助言 R5.11.1 B0339	アークコンサル株式会社	R5.7.12 R6.3.19	209055
青森県	八戸市 一部	都市計画	地図編集	2500	1.03km ²	青森県八戸市 助言 R5.11.1 B0340	株式会社みちのく計画	R5.8.8 R6.3.25	209061
青森県	青森市 一部 弘前市 一部 青森市 一部	道路計画	基準点測量	3級	6点	東北地方整備局青森河川国道事 務所 助言 R5.11.2 B0342	株式会社キタコン	R5.10.30 R6.3.11	209173
青森県	弘前市 一部	土地改良	基準点測量	2級	2点	青森県西北地域県民局 助言 R5.11.4 B0352	NTCコンサルタンツ株式 会社	R5.7.13 R6.3.15	209389
青森県	青森市 一部	その他	基準点測量 基準点測量	3級 4級	5点 29点	東北地方整備局青森河川国道事 務所 助言 R5.11.16 B0356	セントラルコンサルタン ツ株式会社	R5.10.31 R6.1.19	209461
青森県	三沢市 一部 東北町 一部	河川管理	航空レーザ測量 航空レーザ測深	500 500	4.32km ² 2.46km ²	東北地方整備局高瀬川河川事 務所 助言 R5.11.16 B0357	国際航業株式会社	R5.11.6 R6.5.31	209505
青森県	板柳町 一部 藤崎町 一部	河川管理	水準測量	3級	9.5km	東北地方整備局青森河川国道事 務所 助言 R5.11.29 B0375	株式会社キタコン	R5.8.30 R5.12.22	209900
青森県	八戸市 一部 十和田市 一部	その他	基準点測量	3級	5点	東北地方整備局青森河川国道事 務所 助言 R5.12.7 B0389	株式会社コサカ技研	R5.10.19 R5.12.31	210115
青森県	南部町 一部	土地改良	基準点測量	3級	3点	青森県三八地域県民局 助言 R5.12.13 B0398	株式会社三祐コンサル タント	R5.12.1 R6.6.28	210345
青森県	六戸町 一部	土地改良	基準点測量 基準点測量 現地測量(数値地形図作成)	3級 4級 500	2点 5点 0.006km ²	青森県上北地域県民局 助言 R6.1.9 B0422	株式会社新東洋技術コン サルタント	R5.10.30 R6.3.15	210919
青森県	六ヶ所村 一部	道路管理	数値図化	1000	8.525km ²	青森県六ヶ所村 助言 R6.1.10 B0426	株式会社バスコ	R5.12.25 R6.3.25	210967
青森県	五戸町 一部	農道計画	基準点測量 基準点測量 路線測量 現地測量(数値地形図作成)	3級 4級 500	7点 12点 0.84km ² 0.042km ²	青森県三八地域県民局 助言 R6.1.10 B0430	株式会社青秋 株式会社太陽測量設計 株式会社 サンズイ技研	R5.12.25 R7.2.28	211019
青森県	八戸市 一部	基準点管理	復旧測量(基準点)	3級	1点	青森県八戸市 助言 R6.1.30 B0441	株式会社興和	R6.2.1 R6.4.30	211334
青森県	三沢市 一部	土地改良	基準点測量 基準点測量 路線測量 現地測量(数値地形図作成)	3級 4級 500	8点 16点 1.08km ² 0.054km ²	青森県上北地域県民局 助言 R6.3.4 B0465	株式会社アイテック	R5.9.16 R6.3.15	211842
青森県	三沢市 一部	土地改良	基準点測量 基準点測量 路線測量 現地測量(数値地形図作成)	3級 4級 500	6点 10点 0.67km ² 0.034km ²	青森県上北地域県民局 助言 R6.3.5 B0466	株式会社出雲	R5.9.16 R6.3.15	211847
青森県	七戸町 一部	土地改良	基準点測量 基準点測量 路線測量 現地測量(数値地形図作成)	3級 4級 500	5点 11点 0.49km ² 0.025km ²	青森県上北地域県民局 助言 R6.3.9 B0467	南都シビルコンサルタン ツ株式会社	R5.9.18 R6.3.15	211857
青森県	六戸町 一部	土地改良	基準点測量 基準点測量 路線測量 現地測量(数値地形図作成)	3級 4級 500	3点 9点 0.46km ² 0.023km ²	青森県上北地域県民局 助言 R6.3.6 B0468	株式会社 三栄	R5.9.16 R6.3.15	211863
青森県	六戸町 一部	土地改良	基準点測量 基準点測量 路線測量 現地測量(数値地形図作成)	3級 4級 500	4点 6点 0.35km ² 0.018km ²	青森県上北地域県民局 助言 R6.3.6 B0469	新産測量株式会社	R5.9.20 R6.3.15	211872
青森県	黒石市 一部	その他	基準点測量	3級	3点	青森県中地域県民局 助言 R6.3.13 B0475	応用地質株式会社	R5.8.7 R6.3.22	211975
岩手県	奥州市 一部	都市計画	基準点測量 基準点測量 水準測量 水準測量	3級 4級 3級 4級	3点 4点 9.7km ² 2.1km	岩手県奥州市 助言 R5.4.21 B0002	国際航業株式会社	R5.4.3 R5.7.31	203156
岩手県	花巻市 一部	砂防計画	数値地形図データの作成	2500	7.22km ²	岩手県東部広域振興局 助言 R5.5.11 B0014	国際航業株式会社	R5.3.29 R6.3.19	203515
岩手県	北上市 一部	森林計画	航空レーザ測量	500	16.01km ²	岩手県北上市 助言 R5.5.16 B0018	株式会社バスコ	R5.4.1 R6.3.18	203553
岩手県	紫波町 一部	固定資産	数値撮影(デジタル) 同時調整 写真地形図作成(デジタル) 同時調整 写真地形図作成(デジタル)	地上画素寸法16cm 1000 1000 地上画素寸法25cm 2500 2500	102km ² 102km ² 102km ² 91km ² 91km ² 91km ²	岩手県紫波町 助言 R5.5.16 B0019	株式会社タックエンジニア リング	R5.4.4 R5.9.29	203560
岩手県	一関市 一部	砂防計画	数値地形図データの作成	2500	2.317km ²	岩手県東部広域振興局 助言 R5.5.16 B0020	国際航業株式会社	R5.3.31 R6.3.25	203572
岩手県	花巻市 一部	都市計画	数値図化 地図編集	2500 2500	6km ² 6km ²	岩手県花巻市 助言 R5.5.16 B0028	アジア航測株式会社	R5.4.10 R5.8.31	203676
岩手県	北上市 一部 西和賀町 一部	砂防計画	数値地形図データの作成	2500	12.8km ²	岩手県東部広域振興局 助言 R5.5.31 B0044	国際航業株式会社	R5.3.29 R6.3.20	203929
岩手県	紫波町 一部	土地改良	基準点測量 水準測量	2級 3級	3点 1点	農林水産省東北農政局北上土地 改良調査管理事務所 助言 R5.8.7 B0055	NTCコンサルタンツ株式 会社	R5.4.13 R6.1.26	204049
岩手県	金ヶ崎町 一部	都市計画	数値地形図データの作成	2500	10.71km ²	岩手県金ヶ崎町 助言 R5.6.13 B0059	国際航業株式会社	R5.5.16 R5.11.17	204196
岩手県	雫石町 一部	森林計画	航空レーザ測量	500	190.36km ²	岩手県雫石町 助言 R5.6.13 B0066	株式会社バスコ	R5.4.28 R6.3.15	204329

都道府県名	測量地域	測量目的	測量種別	縮尺・等級	事業費	測量計画機関(助言番号)	測量作業機関	実施時期	ID
岩手県	普代村 全域	固定資産	数値撮影(デジタル) 同時調整 写真地図作成(デジタルオルソ)	地上画素寸法20cm 2500 2500	21.34km ² 4.5km ² 21.34km ²	岩手県普代村 助言 R5.6.14 B0067	株式会社バスコ	R5.4.28 R6.3.31	204338
岩手県	北上市 一部	都市計画	数値地形図作成(デジタルオルソ)	2500	257.4km ²	岩手県北上市 助言 R5.6.15 B0068	株式会社バスコ	R5.4.26 R6.3.22	204342
岩手県	八幡平市 一部	森林計画	航空レーザ測量	500	43km ²	岩手県八幡平市 助言 R5.6.20 B0074	株式会社バスコ	R5.5.26 R6.3.14	204477
岩手県	遠野市 一部	砂防計画	数値図化	2500	5.4km ²	岩手県南広域振興局 助言 R5.6.26 B0079	朝日航洋株式会社	R5.3.31 R5.11.24	204555
岩手県	住田町 一部	森林計画	航空レーザ測量	500	100km ²	岩手県住田町 助言 R5.6.30 B0085	アジア航測株式会社	R5.5.30 R6.3.22	204768
岩手県	宮古市 一部	固定資産	数値撮影(デジタル) 同時調整 写真地図作成(デジタルオルソ)	地上画素寸法10cm 地上画素寸法16cm 1000 1000	666.7km ² 824km ² 1072.67km ² 1072.67km ²	岩手県宮古市 助言 R5.7.10 B0086	株式会社バスコ	R5.5.27 R5.12.8	204780
岩手県	花巻市 一部 西和賀町 一部	森林計画	航空レーザ測量	500	600km ²	岩手県花巻市 助言 R5.7.4 B0090	アジア航測株式会社	R5.5.17 R6.3.31	204814
岩手県	普代村 一部 田野畑村 一部	砂防計画	数値撮影(デジタル) 同時調整	地上画素寸法12cm 2500	69.31km ² 69.31km ²	岩手県沿岸広域振興局 助言 R5.7.10 B0092	アジア航測株式会社	R5.6.17 R6.3.20	204843
岩手県	宮古市 一部	都市計画	数値地形図データの作成	2500	25.51km ²	岩手県宮古市 助言 R5.7.11 B0099	国際航業株式会社	R5.6.6 R6.3.15	204996
岩手県	盛岡市 一部	土地区画整理	基準点測量 現地測量(数値地形図作成)	4級 500	47点 0.042km ²	岩手県盛岡市 助言 R5.7.10 B0101	昭和株式会社	R5.7.10 R6.3.31	205010
岩手県	盛岡市 一部	土地区画整理	基準点測量 基準点測量 基準点測量	2級 3級 4級	3点 8点 167点	岩手県盛岡市 助言 R5.7.19 B0105	株式会社日測	R5.7.24 R6.3.19	205098
岩手県	遠野市 一部 西和賀町 一部 滝沢市 一部 金ヶ崎町 一部	その他	数値撮影(デジタル) 同時調整	地上画素寸法9cm 2500	461km ² 461km ²	東北地方整備局北上川ダム統合 管理事務所 助言 R5.7.19 B0106	株式会社タックエンジニア リング アジア航測株式会社	R5.7.14 R5.11.30	205153
岩手県	北上市 一部	土地改良	用地測量		0.07006km ²	農林水産省東北農政局和賀中央 農業水利事業所 助言 R5.7.19 B0109	東北エンジニアリング株式 会社	R5.4.14 R5.12.15	205215
岩手県	久慈市 一部	森林計画	航空レーザ測量	500	114.71km ²	岩手県久慈市 助言 R5.7.20 B0114	株式会社バスコ	R5.5.30 R6.3.19	205251
岩手県	洋野町 全域	道路管理	写真地図作成(デジタルオルソ)	2500	302.9km ²	岩手県洋野町 助言 R5.7.20 B0116	株式会社バスコ	R5.6.21 R6.12.28	205268
岩手県 秋田県	雫石町 一部 滝沢市 一部 仙北市 一部	砂防計画	航空レーザ測量	1000	382.7km ²	東北地方整備局岩手河川国道事 務所 助言 R5.7.19 B0119	株式会社バスコ アジア航測株式会社	R5.3.22 R5.12.6	205356
岩手県	盛岡市 一部	砂防計画	数値地形図データの作成	2500	3.27km ²	岩手県盛岡広域振興局 助言 R5.7.25 B0131	国際航業株式会社	R5.7.4 R6.8.30	205555
岩手県	盛岡市 一部	土地区画整理	基準点測量 数値地形図データの作成	2級 500	1点 0.17km ²	岩手県盛岡市 助言 R5.7.26 B0133	株式会社バスコ	R5.8.1 R6.3.19	205582
岩手県	宮古市 一部	森林計画	航空レーザ測量	500	103.31km ²	岩手県宮古市 助言 R5.7.27 B0135	株式会社バスコ	R5.7.21 R6.3.19	205640
岩手県	滝沢市 一部 八幡平市 一部 雫石町 一部 仙北市 一部	砂防計画	航空レーザ測量	1000	316.97km ²	東北地方整備局岩手河川国道事 務所 助言 R5.7.31 B0136	国際航業株式会社	R5.3.23 R5.12.1	205648
岩手県	滝沢市 全域	森林計画	航空レーザ測量	500	66.6km ²	岩手県滝沢市 助言 R5.8.3 B0146	株式会社ナカノアシステ ム	R5.7.28 R6.3.15	205859
岩手県	全域	森林計画	航空レーザ測量	500	7.19km ²	岩手県 助言 R5.8.8 B0147	アジア航測株式会社	R5.7.4 R6.3.6	205909
岩手県	大船渡市 一部 陸前高田市 一部	砂防計画	数値地形図データの作成	2500	8.76km ²	岩手県沿岸広域振興局 助言 R5.8.21 B0155	国際航業株式会社	R5.7.13 R6.3.31	206111
岩手県	遠野市 一部	砂防計画	数値地形図データの作成	2500	3.11km ²	岩手県南広域振興局 助言 R5.8.21 B0157	国際航業株式会社	R5.7.12 R6.3.31	206123
岩手県	一関市 一部	森林計画	航空レーザ測量	500	160.43km ²	岩手県一関市 助言 R5.8.21 B0162	株式会社バスコ	R5.7.21 R6.3.22	206189
岩手県	大船渡市 一部	森林計画	数値地形図データの作成	500	122.64km ²	岩手県大船渡市 助言 R5.8.17 B0163	株式会社バスコ	R5.7.26 R6.1.31	206196
岩手県	雫石町 一部	土地改良	基準点測量 水準測量	3級 3級	3点 1点	農林水産省東北農政局北上土地 改良調査管理事務所 助言 R5.8.21 B0178	東北建設コンサルタント株 式会社	R5.8.10 R5.11.13	206349
岩手県	岩泉町 一部	道路計画	基準点測量 基準点測量	3級 4級	2点 6点	岩手県岩泉町 助言 R5.8.24 B0185	株式会社土木技研	R5.8.15 R5.10.20	206481
岩手県	遠野市 一部	森林計画	航空レーザ測量	500	120.33km ²	岩手県遠野市 助言 R5.8.24 B0193	アジア航測株式会社	R5.7.14 R6.3.22	206615
岩手県	一戸町 一部 二戸市 一部	砂防計画	数値地形図データの作成	2500	2.055km ²	岩手県南広域振興局 助言 R5.8.29 B0194	国際航業株式会社	R5.7.5 R6.3.18	206617
岩手県	北上市 一部	道路計画	基準点測量 基準点測量	1級 2級	3点 2点	中央コンサルタンツ株式 会社 助言 R5.8.29 B0195	中央コンサルタンツ株式 会社	R5.8.9 R6.3.15	206618
岩手県	北上市 一部	土地改良	基準点測量 基準点測量 用地測量	3級 4級	2点 4点 0.00113km ²	岩手県南広域振興局 助言 R5.8.29 B0198	株式会社土木技研	R5.7.26 R5.11.30	206638
岩手県	北上市 一部	その他	UAVレーザ測量		0.15km ²	岩手県南広域振興局 助言 R5.10.2 B0200	株式会社タックエンジニア リング	R5.8.24 R5.12.8	206820
岩手県	紫波町 一部	都市計画	修正測量	2500	6km ²	岩手県紫波町 助言 R5.8.31 B0207	株式会社タックエンジニア リング	R5.9.1 R6.3.1	206913
岩手県	紫波町 一部	道路台帳	基準点測量	2級	7点	東北地方整備局岩手河川国道事 務所 助言 R5.9.11 B0213	北栄調査設計株式会社	R5.8.5 R5.12.8	207086
岩手県	花巻市 一部 北上市 一部	砂防計画	数値地形図データの作成	2500	14.948km ²	岩手県南広域振興局 助言 R5.9.13 B0224	国際航業株式会社	R5.8.3 R6.12.27	207221
岩手県	岩泉町 一部	道路計画	基準点測量 基準点測量	3級 4級	6点 20点	岩手県岩泉町 助言 R5.9.21 B0233	株式会社土木技研	R5.9.7 R6.1.30	207366
岩手県	奥州市 一部	道路計画	基準点測量	2級	1点	岩手県奥州市 助言 R5.9.21 B0235	大橋調査株式会社	R5.9.19 R6.3.14	207376
岩手県	普代村 一部 田野畑村 一部	河川管理	数値撮影(デジタル) 同時調整	地上画素寸法11.5cm 1000	4.73km ² 4.73km ²	岩手県沿岸広域振興局 助言 R5.10.2 B0243	株式会社北日本朝日航洋	R4.12.6 R5.10.2	207616
岩手県	普代村 一部 田野畑村 一部	河川管理	数値地形図データの作成	2500	15.3km ²	岩手県沿岸広域振興局 助言 R5.10.2 B0245	株式会社北日本朝日航洋	R4.12.6 R5.10.2	207636
岩手県	花巻市 一部	その他	基準点測量	3級	10点	農林水産省東北農政局和賀中央 農業水利事業所 助言 R5.10.2 B0250	株式会社 水建技術	R5.9.28 R5.12.5	207730
岩手県	大槌町 一部 釜石市 一部	砂防計画	数値図化	2500	5km ²	岩手県沿岸広域振興局 助言 R5.9.29 B0264	日本工営都市空間 株式 会社	R5.9.5 R5.11.4	207909
岩手県	一関市 一部	砂防計画	数値地形図データの作成	2500	10.999km ²	岩手県南広域振興局 助言 R5.10.4 B0271	国際航業株式会社	R5.8.10 R6.9.30	207980
岩手県	一関市 一部	砂防計画	数値地形図データの作成	2500	10.999km ²	岩手県南広域振興局 助言 R5.10.4 B0272	国際航業株式会社	R5.8.10 R6.9.30	207981
岩手県	盛岡市 一部	その他	基準点測量 基準点測量	3級 4級	3点 337点	法務省盛岡地方方法局 助言 R5.10.4 B0274	株式会社L&H	R5.10.1 R6.2.28	208011
岩手県	宮古市 一部	砂防計画	数値地形図データの作成	2500	4.985km ²	岩手県沿岸広域振興局 助言 R5.10.16 B0278	国際航業株式会社	R4.8.9 R6.3.19	208136
岩手県	宮古市 一部	その他	基準点測量 基準点測量	3級 4級	15点 314点	法務省盛岡地方方法局 助言 R5.10.16 B0280	株式会社柳平測量設計	R5.6.9 R6.12.29	208148
岩手県	奥州市 一部	土地改良	数値撮影(デジタル) 同時調整 基準点測量	地上画素寸法11.5cm 1000 3級	2.44km ² 2.44km ² 7点	岩手県南広域振興局 助言 R5.10.18 B0288	株式会社北日本朝日航洋	R5.8.22 R6.2.29	208338
岩手県	花巻市 一部	都市計画	数値図化	2500	9km ²	岩手県花巻市 助言 R5.10.18 B0301	アジア航測株式会社	R5.10.10 R6.3.29	208527
岩手県	釜石市 一部	固定資産	写真地図作成(デジタルオルソ)	1000	200.68km ²	岩手県釜石市 助言 R5.10.18 B0306	株式会社北日本朝日航洋	R5.9.11 R6.2.29	208576
岩手県	宮古市 一部 山田町 一部	砂防計画	数値地形図データの作成	1000	2.25km ²	岩手県沿岸広域振興局 助言 R5.10.26 B0315	株式会社タックエンジニア リング アジア航測株式会社	R5.3.31 R6.2.26	208716
岩手県	釜石市 一部 大槌町 一部	砂防計画	数値地形図データの作成	1000	3.75km ²	岩手県沿岸広域振興局 助言 R5.10.27 B0327	株式会社タックエンジニア リング	R5.11.1 R6.3.1	208924
岩手県	紫波町 一部	土地改良	水準測量	3級	10.5km	岩手県盛岡広域振興局 助言 R5.10.31 B0330	株式会社岩手開発測量設 計	R5.7.25 R6.3.1	208938
岩手県	全域	都市計画	数値図化 数値地形図データの作成	2500 2500	105km ² 105km ²	岩手県 助言 R5.10.31 B0332	株式会社バスコ	R5.7.7 R6.5.31	208966
岩手県	盛岡市 一部 矢巾町 一部	土地改良	用地測量		0.005km ²	農林水産省東北農政局北上土地 改良調査管理事務所 助言 R5.11.2 B0343	株式会社中央測量設計	R5.10.30 R5.12.20	209180
岩手県	大船渡市 一部	道路台帳	基準点測量	2級	1点	東北地方整備局南三陸沿岸国道 事務所 助言 R5.11.13 B0360	株式会社ダイブ技術サー ビス	R5.9.26 R6.2.29	209534
岩手県	盛岡市 一部	河川管理	基準点測量	3級	10点	岩手県盛岡市 助言 R5.11.16 B0361	株式会社鈴木測量設計 株式会社 北日本朝日航 洋	R5.10.17 R6.3.25	209546
岩手県	久慈市 一部	都市計画	数値地形図データの作成	2500	9km ²	岩手県久慈市 助言 R5.11.16 B0365	株式会社バスコ	R5.10.2 R6.1.10	209648
岩手県	奥州市 一部 金ヶ崎町 一部	土地改良	基準点測量	2級	18点	岩手県南広域振興局 助言 R5.11.29 B0370	株式会社タックエンジニア リング	R5.11.20 R6.2.29	209787

都道府県名	測量地域	測量目的	測量種別	縮尺・等級	事業費	測量計画機関(助言番号)	測量作業機関	実施時期	ID
岩手県	久慈市 一部	道路台帳	MMS計測 数値地形図データの作成	500 500	4km 0.174km ²	東北地方整備局三陸国道事務所 助言 R5.11.22 B0372	国際航業株式会社	R5.10.25 R6.2.29	209799
岩手県	平泉町 一部	道路台帳	基準点測量	2級	6点	東北地方整備局岩手河川国道事務所 助言 R5.12.7 B0388	株式会社オリエンタルコンサルタンツ	R5.11.1 R6.2.29	210111
岩手県	花巻市 一部	河川計画	UAVレーザ測量 基準点測量 基準点測量	4級 2級	0.3km ² 49点 7点	東北地方整備局岩手河川国道事務所 助言 R5.12.13 B0392	株式会社タックエンジニアリング	R5.12.1 R6.1.31	210225
岩手県	花巻市 一部	河川計画	UAVレーザ測量		0.182km ²	東北地方整備局岩手河川国道事務所 助言 R5.12.13 B0395	株式会社エンジニアリング株式会社	R5.12.1 R6.1.31	210273
岩手県	花巻市 一部 紫波町 一部	河川管理	航空レーザ測深	1000	14.87km ²	東北地方整備局岩手河川国道事務所 助言 R5.12.18 B0401	国際航業株式会社	R5.12.7 R6.3.25	210564
岩手県	宮古市 一部	道路計画	基準点測量 数値地形図データの作成 路線測量 UAVレーザ測量	4級 500	21点 0.06km ² 1.03km ² 0.04km ²	東北地方整備局三陸国道事務所 助言 R5.12.28 B0408	株式会社タックエンジニアリング	R5.12.14 R6.5.30	210678
岩手県	北上市 一部	その他	基準点測量 基準点測量 基準点測量	3級 4級	15点 30点	農林水産省東北農政局和賀中央農業水利事業所 助言 R5.12.26 B0412	東北エンジニアリング株式会社	R5.11.1 R6.3.8	210788
岩手県	奥州市 一部	河川計画	UAVレーザ測量		0.161km ²	東北地方整備局岩手河川国道事務所 助言 R5.12.28 B0414	北栄調査設計株式会社	R5.9.22 R6.1.31	210808
岩手県	全域	都市計画	数値図化	2500	114km ²	岩手県 助言 R6.1.9 B0416	キタイ設計株式会社	R5.7.7 R6.3.11	210860
岩手県	岩泉町 一部 田野畑村 一部	砂防計画	数値地形図データの作成	1000	37.5km ²	岩手県沿岸広域振興局 助言 R6.1.9 B0417	株式会社タックエンジニアリング アジア航測株式会社	R5.3.31 R6.3.20	210862
岩手県	盛岡市 一部	土地改良	基準点測量 基準点測量 路線測量	3級 4級	3点 8点 0.32km ²	岩手県盛岡広域振興局 助言 R6.1.9 B0419	株式会社藤森測量設計	R5.12.1 R6.3.19	210910
岩手県	二戸市 一部	砂防計画	数値地形図データの作成	1000	3.75km ²	岩手県東北広域振興局 助言 R6.1.10 B0427	株式会社タックエンジニアリング アジア航測株式会社	R5.3.31 R6.3.19	210971
岩手県	大船渡市 一部 陸前高田市 一部 住田町 一部	砂防計画	数値地形図データの作成	1000	34.5km ²	岩手県沿岸広域振興局 助言 R6.1.30 B0442	株式会社タックエンジニアリング アジア航測株式会社	R5.3.31 R6.3.19	211337
岩手県	岩泉町 一部 野田村 一部	河川管理	数値図化	2500	27.8km ²	岩手県沿岸広域振興局土木部岩泉土木センター 助言 R6.3.8 B0473	株式会社北日本朝日航洋	R5.9.29 R6.3.21	211973
岩手県	奥州市 一部	土地改良	基準点測量	3級	8点	岩手県南広域振興局 助言 R6.3.13 B0477	岩手県土地改良事業団体連合会	R6.3.8 R6.3.25	211985
岩手県	紫波町 一部	土地改良	基準点測量	3級	46点	岩手県盛岡広域振興局 助言 R6.3.15 B0479	岩手県土地改良事業団体連合会	R6.3.6 R6.3.25	211986
岩手県	陸前高田市 一部	土地改良	基準点測量 基準点測量	2級 3級	2点 10点	岩手県沿岸広域振興局 助言 R6.3.13 B0479	岩手県土地改良事業団体連合会	R6.3.9 R6.3.25	211994
岩手県	一関市 一部	土地改良	基準点測量	3級	2点	岩手県南広域振興局 助言 R6.3.13 B0480	岩手県土地改良事業団体連合会	R6.3.6 R6.3.25	212003
岩手県	金ヶ崎町 一部	土地改良	基準点測量	3級	11点	岩手県南広域振興局 助言 R6.3.13 B0481	岩手県土地改良事業団体連合会	R6.3.6 R6.3.25	212009
岩手県	一関市 一部	砂防計画	数値地形図データの作成	2500	6.247km ²	岩手県南広域振興局 助言 R6.3.19 B0492	国際航業株式会社	R6.3.1 R7.1.16	212089
岩手県	一関市 一部	砂防計画	数値地形図データの作成	2500	21.351km ²	岩手県南広域振興局 助言 R6.3.19 B0493	国際航業株式会社	R6.3.8 R7.2.14	212090
岩手県	一関市 一部	砂防計画	数値地形図データの作成	2500	19.41km ²	岩手県南広域振興局 助言 R6.3.19 B0494	国際航業株式会社	R6.3.8 R7.1.16	212091
岩手県	盛岡市 一部	その他	復旧測量(基準点)	移転2級	1点	盛岡市上下水道局 助言 R6.3.27 B0498	株式会社L&H	R6.3.15 R6.4.30	212165
宮城県	大崎市 一部	固定資産	数値撮影(デジタル) 同時調整 写真地図作成(デジタルオルソ)	地上画素寸法16cm 1000 1000	170km ² 170km ² 170km ²	宮城県大崎市 助言 R5.5.9 B0004	株式会社バスコ 仙台支店	R5.4.11 R6.3.21	203305
宮城県	加美町 一部	ダム計画	基準点測量 基準点測量 路線測量	2級 4級	2点 27点 1.6km	東北地方整備局鳴瀬川総合開発工事事務所 助言 R5.5.9 B0007	株式会社三協技術	R5.5.1 R5.7.31	203425
宮城県	大和町 一部	土地区画整理	基準点測量	3級	5点	大和町社の丘北部土地区画整理組合 助言 R5.5.9 B0009	株式会社オオバ	R5.4.26 R5.9.29	203430
宮城県	石巻市 一部	土地改良	復旧測量(基準点)	再設2級	4点	宮城県東部地方振興事務所 助言 R5.5.9 B0010	株式会社古川測量設計事務所 アジア航測株式会社	R5.5.8 R5.9.29	203433
宮城県	大衡村 一部 大郷町 一部 大和町 一部 利府町 一部 松島町 一部 富谷市 一部 大崎市 一部 東松島市 一部 塩竈市 一部 多賀城市 一部 仙台市 一部	砂防計画	航空レーザ測量	1000	1.164km ²	宮城県 助言 R5.5.11 B0015	アジア航測株式会社	R5.3.24 R6.2.29	203538
宮城県	登米市 一部 栗原市 一部 大崎市 一部 加美町 一部	砂防計画	航空レーザ測量 数値地形図データの作成	1000 1000	1137km ² 1137km ²	宮城県 助言 R5.5.16 B0017	中日本航空株式会社	R5.3.28 R6.2.29	203550
宮城県	名取市 一部	土地区画整理	基準点測量 基準点測量 水準測量	3級 4級 3級	10点 112点 9km	名取市高館野堂・吉田土地区画整理組合設立準備委員会 助言 R5.5.16 B0024	株式会社オオバ	R5.3.1 R7.12.31	203617
宮城県	仙台市 一部 白石市 一部 川崎町 一部 七ヶ宿町 一部 大和町 一部	砂防計画	航空レーザ測量	1000	951km ²	宮城県 助言 R5.5.16 B0025	アジア航測株式会社	R5.4.21 R6.3.15	203626
宮城県	仙台市 一部	都市計画	航空レーザ測量	2500	274.9km ²	宮城県仙台市都市整備局 助言 R5.5.18 B0029	国際航業株式会社	R5.4.4 R7.3.14	203719
宮城県	女川町 一部 南三陸町 一部 涌谷町 一部 登米市 一部 石巻市 一部 気仙沼市 一部	砂防計画	航空レーザ測量	1000	1.137km ²	宮城県 助言 R5.5.18 B0030	株式会社バスコ	R5.3.24 R6.2.29	203722
宮城県	登米市 一部	土地改良	基準点測量 水準測量	3級 3級	8点 3点	農林水産省東北農政局北上土地改良調査管理事務所 助言 R5.5.31 B0043	NTCコンサルタンツ株式会社	R5.4.12 R5.8.28	203922
宮城県	加美町 一部 栗原市 一部 富谷市 一部	砂防計画	航空レーザ測量	1000	972km ²	宮城県 助言 R5.6.2 B0052	株式会社バスコ	R5.4.21 R6.3.15	204022
宮城県	富谷市 一部	土地区画整理	基準点測量 水準測量	2級 3級	1点 1点	富谷市高屋敷西土地区画整理事業 助言 R5.6.5 B0053	株式会社国際開発コンサルタンツ	R5.5.25 R5.6.15	204037
宮城県	角田市 一部	河川管理	航空レーザ測深	1000	1.5km ²	東北地方整備局仙台河川国道事務所 助言 R5.6.7 B0054	株式会社バスコ	R5.4.1 R6.3.31	204047
宮城県	角田市 一部	河川管理	基準点測量 水準測量	3級 3級	5点 14km	農林水産省東北農政局阿武隈土地改良調査管理事務所 助言 R5.6.13 B0057	株式会社アーバンコンサルタンツ	R5.6.1 R5.9.30	204081
宮城県	加美町 一部	土地改良	基準点測量 基準点測量 水準測量	2級 3級 4級	6点 10点 92点	宮城県北部地方振興事務所 助言 R5.6.13 B0058	株式会社古川測量設計事務所	R5.5.16 R5.11.30	204178
宮城県	色麻町 一部	土地改良	基準点測量 基準点測量 基準点測量 水準測量	2級 3級 4級 3級	8点 7点 41点 6.9km	宮城県北部地方振興事務所 助言 R5.6.13 B0060	株式会社古川測量設計事務所	R5.5.16 R5.12.25	204214
宮城県	富谷市 全域	土地区画整理	基準点測量 水準測量	3級 3級	21点 11.7km	富谷市成田二期北土地区画整理組合設立準備委員会 助言 R5.6.14 B0061	株式会社バスコ	R5.6.5 R5.12.25	204216
宮城県	名取市 一部	固定資産	数値撮影(デジタル) 同時調整	地上画素寸法10cm 1000	98.17km ² 98.17km ²	宮城県名取市 助言 R5.6.15 B0069	朝日航洋株式会社	R5.4.19 R6.1.31	204346
宮城県	石巻市 一部	ほ場整備	基準点測量 基準点測量 水準測量	3級 4級 3級	3点 47点 67点	宮城県東部地方振興事務所 助言 R5.6.2 B0072	株式会社仙台土木設計	R5.6.8 R5.12.22	204396
宮城県	仙台市 一部	ほ場整備	基準点測量 基準点測量 水準測量	3級 4級 4級	6点 90点 2.5km	宮城県仙台地方振興事務所 助言 R5.6.20 B0073	株式会社仙台土木設計	R5.7.1 R6.3.22	204410
宮城県	仙台市 一部	土地区画整理	基準点測量 水準測量 基準点測量	3級 3級 4級	7点 5.8km 104点	仙台市泉中央西土地区画整理組合設立準備委員会 助言 R5.6.23 B0076	三善測量株式会社	R5.6.26 R5.9.30	204527
宮城県	仙台市 一部	基準点管理	復旧測量(基準点)	3級(移転)	1点	宮城県仙台市 助言 R5.6.23 B0084	株式会社大江設計	R4.12.2 R5.12.28	204595
宮城県	仙台市 一部	土地区画整理	基準点測量 基準点測量 水準測量	3級 4級 3級	3点 21点 2.2km	仙台市上愛子樋田土地区画整理組合設立準備委員会 助言 R5.7.4 B0088	株式会社オオバ	R5.7.1 R7.12.31	204796
宮城県	仙台市 一部	その他	用地測量 基準点測量 数値地形図データの作成 路線測量	4級 500	16点 0.038km ² 5.8km ²	宮城県仙台市 助言 R5.7.10 B0096	日本工営都市空間株式会社	R5.6.22 R5.11.30	204921
宮城県	石巻市 一部	砂防計画	基準点測量 水準測量	3級 3級	2点 8km	宮城県東部土木事務所 助言 R5.7.19 B0110	アジア航測株式会社	R5.6.28 R6.1.31	205216

都道府県名	測量地域	測量目的	測量種別	縮尺・等級	事業費	測量計画機関(助言番号)	測量作業機関	実施時期	ID	
宮城県	石巻市 一部	砂防計画	基準点測量 水準測量	3級 3級	1点 1.8km	宮城県東部土木事務所 助言 R5.7.19 B0111	アジア航測株式会社	R5.6.28 R6.1.31	205226	
宮城県	名取市 一部	土地区画整理	基準点測量	4級	42点	名取市飯野坂東部土地区画整理 組合 助言 R5.7.19 B0112	株式会社バスコ	R5.7.20 R6.9.27	205232	
宮城県	大崎市 一部	土地改良	基準点測量 基準点測量 水準測量	2級 3級 4級	8点 22点 169点	宮城県北部地方振興事務所 助言 R5.7.20 B0120	株式会社西條設計コンサル タント	R5.6.1 R6.2.29	205372	
宮城県	仙台市 一部 石巻市 一部	港湾計画	水準測量 水準測量 水準測量	1級 1級 4級	19km 11.1km 1.8km	東北地方整備局塩釜港湾・空港 整備事務所 助言 R5.8.3 B0129	株式会社マドック	R5.6.19 R5.11.10	205529	
宮城県	大崎市 一部	土地区画整理	基準点測量	3級	2点	大崎市福浦土地区画整理組合 助言 R5.7.27 B0139	株式会社 国際開発コンサル タント	R5.8.1 R6.3.29	205673	
宮城県	大崎市 一部	土地改良	基準点測量 基準点測量 基準点測量 その他の応用測量	2級 3級 4級	10点 37点 264点 1.283km ²	宮城県北部地方振興事務所 助言 R5.8.21 B0151	岩倉測量設計株式会社	R5.6.13 R6.2.29	206023	
宮城県	大和町 一部	都市計画	数値図化 水準測量	1000 3級	1.21km ² 5.4km	宮城県大和町 助言 R5.8.17 B0164	株式会社バスコ	R5.7.27 R6.3.22	206227	
宮城県	富谷市 一部	土地区画整理	基準点測量	3級	2点	富谷市成田二期西土地区画整理 事業準備会 助言 R5.8.17 B0172	株式会社バスコ	R5.8.8 R6.5.31	206298	
宮城県	亶理町 一部	道路計画	基準点測量	3級	1点	宮城県仙台土木事務所 助言 R5.8.29 B0196	株式会社ダイワ技術サー ビス	R5.7.19 R6.1.31	206629	
宮城県	名取市 全域	都市計画	修正測量 地図編集	2500 10000	98km ² 98km ²	宮城県名取市 助言 R5.8.31 B0204	国際航業株式会社	R5.6.14 R6.3.31	206866	
宮城県	加美町 一部	ほ場整備	基準点測量 基準点測量	3級 4級	11点 58点	宮城県北部地方振興事務所 助言 R5.9.11 B0217	株式会社仙台土木設計	R5.8.2 R6.2.29	207118	
宮城県	涌谷町 一部	土地改良	基準点測量 基準点測量 基準点測量 その他の応用測量	2級 3級 4級	6点 24点 194点 1.09km ²	宮城県北部地方振興事務所 助言 R5.9.12 B0226	株式会社西條設計コンサル タント	R5.8.29 R6.3.29	207242	
宮城県	岩沼市 一部 名取市 一部	海岸保全	航空レーザ測深	1000	11.81km ²	宮城県 助言 R5.9.21 B0232	株式会社バスコ	R5.8.10 R6.3.15	207353	
宮城県	石巻市 一部	ほ場整備	基準点測量 基準点測量	3級 4級	10点 53点	宮城県東部地方振興事務所 助言 R5.9.21 B0234	株式会社大江設計	R5.9.19 R6.3.29	207372	
宮城県	栗原市 一部	土地改良	基準点測量 基準点測量 基準点測量	2級 3級 4級	1点 40点 228点	宮城県北部地方振興事務所 助言 R5.10.2 B0244	株式会社サトー技建	R5.9.5 R6.3.15	207628	
宮城県	東松島市 一部	土地改良	基準点測量 基準点測量 水準測量 用地測量	3級 4級 3級	20点 83点 6.6km 0.104km ²	宮城県東部地方振興事務所 助言 R5.10.2 B0248	株式会社サトー技建	R5.9.11 R5.12.22	207674	
宮城県	仙台市 全域	固定資産	数値撮影(デジタル) 写真地図作成(デジタルオルソ) 同時調整	2500 2500 2500	682.08km ² 682.08km ² 682.08km ²	宮城県仙台市 助言 R5.9.26 B0252	株式会社バスコ	R5.9.13 R6.3.31	207742	
宮城県	仙台市 一部	基準点管理	復旧測量(基準点)	再設3級	2点	宮城県仙台市 助言 R5.9.27 B0257	株式会社秋元技術コンサル タント	R5.10.1 R6.8.31	207810	
宮城県	柴田町 一部	地盤変動調査	基準点測量 基準点測量 水準測量	3級 4級 3級	12点 19点 15.7km	宮城県柴田町 助言 R5.9.29 B0263	株式会社八州	R5.6.30 R6.3.15	207899	
宮城県	山元町 一部	河川管理	航空レーザ測深	1000	7.24km ²	東北地方整備局仙台河川国道事 務所 助言 R5.9.29 B0265	国際航業株式会社	R5.10.2 R5.12.25	207914	
宮城県	仙台市 一部 白石市 一部 名取市 一部 角田市 一部 岩沼市 一部 蔵王町 一部 柴田町 一部 七ヶ宿町 一部 村田町 一部 大河原町 一部 川崎町 一部 丸森町 一部 亶理町 一部 山元町 一部	砂防計画	航空レーザ測量 数値撮影(デジタル) 同時調整	1000 1000	1158km ² 1158km ² 1158km ²	地上画素寸法9.3cm 1158km ²	宮城県 助言 R5.10.4 B0267	国際航業株式会社	R5.7.6 R6.3.29	207944
宮城県	仙台市 一部	基準点管理	復旧測量(基準点)	再設3級	3点	宮城県仙台土木事務所 助言 R5.10.5 B0283	佐野コンサルタンツ株式 会社	R5.8.23 R5.12.25	208185	
宮城県	大崎市 一部	道路台帳	数値地形図データの作成	1000	1.67km ²	宮城県大崎市 助言 R5.10.5 B0285	国際航業株式会社	R5.9.15 R6.3.22	208198	
宮城県	七ヶ宿町 一部	道路管理	復旧測量(基準点)	再設3級	2点	宮城県七ヶ宿町 助言 R5.10.16 B0300	佐野コンサルタンツ株式 会社	R5.8.8 R6.3.22	208488	
宮城県	栗原市 一部	道路計画	基準点測量 水準測量	3級 3級	5点 2.5km	東北地方整備局仙台河川国道事 務所 助言 R5.10.18 B0305	株式会社ダイワ技術サー ビス	R5.10.23 R5.12.25	208574	
宮城県	亶理町 一部 塩竈市 一部	道路台帳	基準点測量 基準点測量 MMS計測	2級 3級 500	2点 4点 0.177km ²	東北地方整備局仙台河川国道事 務所 助言 R5.10.23 B0308	株式会社ダイワ技術サー ビス	R5.10.23 R5.12.22	208672	
宮城県	仙台市 一部	道路管理	数値図化	500	1.4km ²	宮城県仙台市 助言 R5.11.1 B0337	株式会社バスコ	R5.10.24 R6.3.29	209033	
宮城県	松島町 一部	道路計画	基準点測量	2級	1点	宮城県道路公社 助言 R5.11.7 B0347	株式会社サトー技建	R5.9.20 R7.3.25	209234	
宮城県	仙台市 一部	道路計画	基準点測量 水準測量	4級 3級	14点 3.5km	宮城県仙台市泉区 助言 R5.11.15 B0353	三善測量株式会社	R5.10.12 R6.2.29	209397	
宮城県	仙台市 一部	土地改良	基準点測量 水準測量	4級 3級	30点 2点	宮城県仙台地方振興事務所 助言 R5.11.15 B0354	株式会社仙台土木設計	R5.11.13 R6.3.27	209425	
宮城県	仙台市 一部	道路計画	基準点測量	3級	3点	宮城県仙台市 助言 R5.11.13 B0358	株式会社いずみエンジニ アリング	R5.11.13 R6.2.29	209520	
宮城県	七ヶ宿町 一部	土地改良	基準点測量 基準点測量	3級 4級	9点 85点	宮城県大原地方振興事務所 助言 R5.11.21 B0366	株式会社サトー技建	R5.11.15 R6.2.29	209662	
宮城県	大崎市 一部	ほ場整備	数値図化 水準測量	1000 3級	0.95km ² 5.1km	宮城県大崎市 助言 R5.11.21 B0367	株式会社バスコ	R5.11.6 R6.3.22	209681	
宮城県	大崎市 一部 色麻町 一部 加美町 一部 涌谷町 一部 亶理町 一部	砂防計画	航空レーザ測量	1000	501km ²	宮城県 助言 R5.11.22 B0373	株式会社バスコ	R5.10.20 R6.3.29	209803	
宮城県	仙台市 一部	その他	基準点測量 基準点測量	2級 4級	3点 305点	法務省仙台法務局 助言 R5.11.29 B0377	有限会社グランテック	R5.11.27 R6.2.28	209916	
宮城県	石巻市 一部	その他	基準点測量	4級	298点	法務省仙台法務局 助言 R5.12.4 B0378	有限会社グランテック	R5.11.27 R6.2.28	209936	
宮城県	柴田町 一部	土地改良	基準点測量 基準点測量	3級 4級	4点 25点	宮城県大原地方振興事務所 助言 R5.12.4 B0379	株式会社サトー技建	R5.11.14 R6.3.31	209954	
宮城県	石巻市 一部 登米市 一部 大崎市 一部 美里町 一部	河川管理	航空レーザ測深 数値地形図データの作成	1000 1000	6.5km ² 6.5km ²	東北地方整備局北上川下流河川 事務所 助言 R5.12.4 B0382	国際航業株式会社	R5.11.21 R6.3.15	210001	
宮城県	大郷町 一部 大和町 一部 松島町 一部 東松島市 一部	その他	基準点測量 水準測量	3級 3級	22点 33km	農林水産省東北農政局北上土地 改良調査管理事務所 助言 R5.12.28 B0400	株式会社日本水工コンサル タント	R5.9.25 R6.2.27	210408	
宮城県	仙台市 一部	基準点管理	基準点測量	4級	6点	宮城県仙台市泉区 助言 R5.12.22 B0403	株式会社センゾクコンサル タント	R5.12.13 R6.2.29	210587	
宮城県	仙台市 一部	基準点管理	基準点測量	2級	4点	宮城県仙台市 助言 R5.12.22 B0405	株式会社秋元技術コンサル タント	R5.11.27 R6.3.29	210605	
宮城県	登米市 一部	道路計画	基準点測量	3級	2点	宮城県東部土木事務所 助言 R5.12.25 B0407	株式会社ダイワ技術サー ビス	R5.12.25 R6.3.29	210652	
宮城県	仙台市 一部	河川計画	路線測量		0.12km	宮城県仙台市 助言 R5.12.28 B0409	株式会社ダイワ技術サー ビス	R5.12.18 R6.3.29	210687	
宮城県	加美町 一部	ほ場整備	基準点測量 基準点測量 水準測量	3級 4級 3級	8点 81点 5.46km	宮城県北部地方振興事務所 助言 R6.1.9 B0410	株式会社仙台土木設計	R5.9.5 R6.3.21	210718	
宮城県	気仙沼市 一部	地盤変動調査	水準測量	1級	16.49km	宮城県気仙沼市 助言 R5.12.26 B0411	株式会社八州	R5.12.25 R6.3.29	210780	
宮城県	岩沼市 一部	基準点管理	復旧測量(基準点)	再設3級	1点	東北地方整備局仙台河川国道事 務所 助言 R5.12.29 B0413	大橋調査株式会社	R6.1.9 R6.3.29	210804	
宮城県	大崎市 一部 仙台市 一部 山形県 最上町 一部 東根市 一部	道路計画	航空レーザ測量 数値撮影(デジタル) 同時調整 数値図化	1000 1000 2500	49.2km ² 26.2km ² 26.2km ² 2.3km ²	地上画素寸法14cm 26.2km ² 2.3km ²	東北地方整備局仙台河川国道事 務所 助言 R6.1.9 B0418	株式会社バスコ	R5.11.8 R6.1.31	210876
宮城県	仙台市 一部	基準点管理	復旧測量(基準点)	再設3級	1点	宮城県仙台市 助言 R6.1.10 B0428	有限会社 東光開発	R6.1.15 R6.3.29	210977	
宮城県	栗原市 一部 東松島市 一部	土地改良	基準点測量 基準点測量 用地測量	3級 4級	7点 14点 0.00983km ²	農林水産省東北農政局北上土地 改良調査管理事務所 助言 R6.1.10 B0429	岩倉測量設計株式会社	R5.12.27 R6.3.15	211005	
宮城県	松島町 一部	道路管理	基準点測量	2級	7点	宮城県道路公社 助言 R6.1.10 B0431	株式会社東北構造	R6.1.15 R7.3.31	211041	
宮城県	岩沼市 一部	基準点管理	復旧測量(基準点) 改測2級	再設2級	6点	宮城県岩沼市 助言 R6.1.23 B0433	有限会社 グランテック	R5.12.1 R6.3.29	211107	
宮城県	仙台市 一部	道路台帳	復旧測量(基準点)	再設3級	1点	宮城県仙台市 助言 R6.1.18 B0434	松島計測株式会社	R6.1.15 R6.3.29	211127	
宮城県	南三陸町 一部	道路計画	UAVレーザ測量 基準点測量	4級	0.075km ² 10点	宮城県気仙沼土木事務所 助言 R6.1.23 B0435	いであ株式会社	R5.12.20 R6.3.22	211213	

都道府県名	測量地域	測量目的	測量種別	縮尺・等級	事業費	測量計画機関(助言番号)	測量作業機関	実施時期	ID
宮城県	大崎市 一部	地盤変動調査	水準測量	1級	22.9km	宮城県大崎市助言 R6.1.23 B0436	株式会社八州	R5.12.7 R6.3.15	211215
宮城県	東松島市 一部	土地改良	基準点測量 水準点測量	3級 4級	2点 4点	宮城県東部地方振興事務所助言 R6.1.24 B0437	株式会社大江設計	R6.1.26 R6.3.19	211225
宮城県	大崎市 一部	土地改良	基準点測量 基準点測量 基準点測量 その他の応用測量	2級 3級 4級	2点 7点 48点 0.31km ²	宮城県北部地方振興事務所助言 R6.1.24 B0438	株式会社西條設計コンサルtant	R6.1.19 R6.3.29	211238
宮城県	涌谷町 一部	土地改良	基準点測量 基準点測量 基準点測量 その他の応用測量	2級 3級 4級	4点 17点 116点 0.68km ²	宮城県北部地方振興事務所助言 R6.1.24 B0439	株式会社西條設計コンサルtant	R6.1.19 R6.3.29	211240
宮城県	大和町 一部	道路管理	MMS計測	500	3.2km	宮城県大和町助言 R6.1.29 B0443	株式会社バスコ	R5.10.18 R6.3.25	211344
宮城県	柴田町 一部	土地改良	基準点測量 水準点測量	3級 4級	5点 33点	宮城県大河原地方振興事務所助言 R6.2.1 B0446	株式会社大江設計	R6.1.26 R6.3.27	211380
宮城県	利府町 一部	土地区画整理	基準点測量 基準点測量 水準測量 水準測量	2級 3級 3級 3級	2点 14点 0.8km 6.1km	利府町官舎・沢乙土地区画整理組合設立準備委員会助言 R6.2.8 B0447	国際航業株式会社	R6.2.1 R7.3.31	211419
宮城県	仙台市 一部	道路計画	基準点測量 水準測量	4級 3級	210点 10.4km	宮城県仙台市助言 R6.2.2 B0448	株式会社サトー技建	R6.2.1 R7.3.31	211421
宮城県	仙台市 一部	砂防計画	数値撮影(デジタル) 同時調整	地上画素寸法11cm 1000	575.52km ² 575.52km ²	宮城県助言 R6.2.5 B0449	アジア航測株式会社	R6.3.1 R6.12.20	211445
宮城県	加美町 一部	砂防計画	数値撮影(デジタル) 同時調整	1000 1000	418.19km ² 640.47km ²	宮城県助言 R6.2.7 B0452	株式会社ウエスコ	R6.1.16 R6.12.20	211516
宮城県	角田市 一部	土地改良	用地測量		0.00488km ²	農林水産省東北農政局阿武隈土地改良調査管理事務所助言 R6.2.21 B0457	大江設計株式会社	R6.1.29 R6.3.6	211573
宮城県	名取市 一部	地盤変動調査	水準測量	2級	1.5km	宮城県名取市助言 R6.2.21 B0458	株式会社八州	R5.9.1 R6.3.31	211651
宮城県	大崎市 一部	土地改良	その他の応用測量		0.1586km ²	宮城県北部地方振興事務所助言 R6.2.27 B0460	株式会社古川測量設計事務所	R5.8.9 R6.3.29	211728
宮城県	角田市 一部	ほ場整備	基準点測量	3級	2点	宮城県大河原地方振興事務所助言 R6.2.29 B0462	株式会社 セントラルサーベイ	R6.1.26 R6.3.29	211750
宮城県	仙台市 一部	道路管理	基準点測量	4級	13点	宮城県仙台市助言 R6.3.4 B0464	株式会社秋元技術コンサルtant	R6.3.4 R6.7.31	211787
宮城県	七ヶ宿町 一部	土地改良	基準点測量 基準点測量	3級 4級	7点 35点	宮城県大河原地方振興事務所助言 R6.3.7 B0470	株式会社大江設計	R6.2.26 R6.7.31	211915
宮城県	松島町 一部	道路計画	水準測量	3級	3.2km	宮城県道路公社助言 R6.3.13 B0476	株式会社東北構造社	R6.3.11 R6.12.20	211983
宮城県	丸森町 一部	その他	基準点測量 水準測量(GNSS)	3級 1級	3点 1点	宮城県大河原地方振興事務所助言 R6.3.19 B0490	株式会社復建技術コンサルtant	R5.9.27 R6.3.25	212049
宮城県	仙台市 一部	道路計画	現地測量(数値地形図作成)	500	0.263km ²	宮城県仙台市助言 R6.3.22 B0491	株式会社サトー技建	R6.3.25 R7.3.31	212069
宮城県	登米市 一部	その他	基準点測量	3級	1点	宮城県東部地方振興事務所助言 R6.3.21 B0495	株式会社仙台土木設計	R5.12.8 R6.5.31	212117
宮城県	仙台市 一部	道路管理	復旧測量(基準点)	移転1級	1点	東北地方整備局仙台河川国道事務所助言 R6.3.27 B0497	株式会社中測量設計	R6.3.25 R6.5.24	212161
秋田県	美郷町 一部	砂防計画	基準点測量	2級	2点	秋田県仙北地域振興局助言 R5.5.9 B0008	株式会社秋田総合建設センター	R5.5.1 R5.12.15	203427
秋田県	大仙市 一部	河川管理	航空レーザー測深	1000	14.9km ²	東北地方整備局湯沢河川国道事務所助言 R5.5.9 B0012	株式会社バスコ	R5.3.17 R5.11.30	203500
秋田県	秋田市 一部	固定資産	数値撮影(デジタル) 同時調整 写真地図作成(デジタルオルソ)	地上画素寸法16cm 1000 1000	463.19km ² 463.19km ² 342.24km ²	秋田県秋田市助言 R5.5.16 B0021	株式会社バスコ	R5.4.28 R6.3.31	203581
秋田県	能代市 一部	森林計画	航空レーザー測量	500	16.25km ²	秋田県能代市助言 R5.5.16 B0026	株式会社バスコ	R5.4.12 R6.1.31	203633
秋田県	横手市 一部	道路計画	基準点測量	3級	16点	秋田県助言 R5.5.30 B0027	奥山ボーリング株式会社 株式会社風間設計 株式会社秋田総合建設センター	R5.5.1 R5.9.29	203640
秋田県	横手市 一部	土地改良	用地測量		0.0189km ²	農林水産省東北農政局旭川農業水利事務所助言 R5.5.31 B0034	株式会社サトー技建	R5.4.20 R5.8.3	203755
秋田県	横手市 一部	その他	用地測量		0.0307km ²	農林水産省東北農政局平鹿平野農業水利事務所助言 R5.6.1 B0045	東北エンジニアリング株式会社	R5.4.13 R6.2.29	203933
秋田県	横手市 一部	その他	用地測量		0.041km ²	農林水産省東北農政局平鹿平野農業水利事務所助言 R5.6.1 B0046	東北エンジニアリング株式会社	R5.4.11 R6.2.29	203944
秋田県	八峰町 一部	森林計画	航空レーザー測量	500	150.21km ²	秋田県八峰町助言 R5.5.31 B0048	株式会社バスコ	R5.5.13 R6.3.29	203975
秋田県	秋田市 一部	道路計画	基準点測量 基準点測量 路線測量 現地測量(数値地形図作成)	2級 4級 500	6点 58点 3.1km 0.134km ²	東北地方整備局秋田河川国道事務所助言 R5.6.13 B0065	株式会社ウヌマ地域総研	R5.6.12 R5.10.31	204259
秋田県	横手市 一部	土地改良	基準点測量 基準点測量 母地測量	3級 4級	7点 8点 0.019km ²	農林水産省東北農政局旭川農業水利事務所助言 R5.6.20 B0071	東北エンジニアリング株式会社	R5.4.24 R6.2.15	204394
秋田県	鹿角市 一部	森林計画	航空レーザー測量	500	65.1km ²	秋田県鹿角市助言 R5.6.26 B0082	株式会社ナカノアイシステム	R5.6.13 R6.3.13	204579
秋田県	八峰町 一部	ほ場整備	水準測量 数値図化	3級 1000	3km 0.87km ²	秋田県八峰町助言 R5.6.30 B0087	株式会社バスコ	R5.6.14 R6.3.15	204786
秋田県	秋田市 一部	河川計画	数値図化 数値地形図データの作成	1000 1000	1.16km ² 1.17km ²	秋田県秋田地域振興局助言 R5.7.20 B0115	株式会社八州	R5.5.26 R5.10.20	205262
秋田県	藤里町 一部 大館市 一部	森林計画	航空レーザー測量	500	215.61km ²	秋田県助言 R5.7.24 B0122	国際航業株式会社	R5.7.19 R6.2.29	205416
秋田県	鹿角市 一部	道路計画	基準点測量 基準点測量 路線測量	2級 4級	4点 39点 1.2km	秋田県鹿角地域振興局助言 R5.7.26 B0123	株式会社ウヌマ地域総研	R5.7.13 R6.7.12	205422
秋田県	秋田市 一部	ほ場整備	数値図化 数値図化 水準測量	1000 3級	4.55km ² 13.85km ²	秋田県新城市土地改良区助言 R5.7.24 B0126	株式会社ナカノアイシステム	R5.6.22 R6.2.22	205482
秋田県	羽後町 一部 由利本荘市 一部	森林計画	航空レーザー測量	500	267.12km ²	秋田県助言 R5.7.24 B0128	株式会社ナカノアイシステム	R5.6.23 R6.2.29	205496
秋田県	大湯村 一部	その他	基準点測量	2級	7点	農林水産省東北農政局八郎湯農業水利事務所助言 R5.8.3 B0143	株式会社ジスコ	R5.7.5 R6.2.20	205744
秋田県	横手市 一部	ほ場整備	数値図化 水準測量	1000 3級	0.08km ² 4.8km	秋田県横手市助言 R5.8.3 B0145	株式会社ナカノアイシステム	R5.7.11 R5.11.30	205795
秋田県	北秋田市 一部	道路計画	基準点測量 基準点測量 水準測量 路線測量	3級 4級 3級	7点 19点 5.8km 1.62km	東北地方整備局能代河川国道事務所助言 R5.8.21 B0154	株式会社ウヌマ地域総研	R5.8.21 R5.11.30	206063
秋田県	秋田市 一部	空港計画	航空レーザー測量	1000	22.6km ²	秋田県建設部秋田空港管理事務所助言 R5.8.17 B0168	国際航業株式会社	R5.8.9 R5.12.15	206263
秋田県	能代市 一部 北秋田市 一部	河川計画	航空レーザー測量	1000	9.9km ²	東北地方整備局能代河川国道事務所助言 R5.8.17 B0171	アジア航測株式会社	R5.7.15 R6.3.8	206289
秋田県	能代市 一部	ほ場整備	水準測量 数値図化	3級 1000	8.03km 0.27km ²	秋田県能代市助言 R5.8.21 B0182	株式会社ナカノアイシステム	R5.7.6 R6.2.16	206393
秋田県	北秋田市 一部 小阿仁村 一部	砂防計画	数値撮影(デジタル) 同時調整	2500 2500	1049km ² 1049km ²	秋田県北秋田地域振興局助言 R5.8.31 B0205	株式会社ナカノアイシステム	R5.8.31 R6.3.15	206875
秋田県	大仙市 一部	ほ場整備	数値図化	1000	0.7km ²	秋田県大仙市助言 R5.8.30 B0206	株式会社ナカノアイシステム	R5.8.7 R6.2.20	206892
秋田県	北秋田市 一部	ほ場整備	基準点測量 基準点測量 基準点測量	2級 3級 4級	21点 39点 127点	秋田県北秋田地域振興局助言 R5.9.11 B0211	秋田県土地改良事業団体連合会	R5.7.10 R5.11.30	207048
秋田県	仙北市 一部	道路計画	基準点測量 路線測量	3級	2点 0.14km	東北地方整備局秋田河川国道事務所助言 R5.9.11 B0212	株式会社ウヌマ地域総研	R5.9.1 R5.10.31	207078
秋田県	仙北市 一部	砂防計画	基準点測量	3級	3点	秋田県仙北地域振興局助言 R5.9.11 B0216	三航光測	R5.9.1 R5.11.30	207114
秋田県	仙北市 一部	その他	基準点測量 路線測量 現地測量(数値地形図作成)	3級	3点 0.1km 0.002km ²	秋田県仙北地域振興局助言 R5.9.11 B0218	株式会社ウヌマ地域総研	R5.7.14 R6.1.31	207124
秋田県	横手市 一部 大仙市 一部	河川管理	航空レーザー測深	1000	15.54km ²	東北地方整備局湯沢河川国道事務所助言 R5.9.13 B0230	株式会社バスコ	R5.3.17 R6.2.28	207317
秋田県	大仙市 一部	ほ場整備	数値図化 水準測量	1000 3級	0.7km ² 9.6km	秋田県大仙市助言 R5.10.2 B0246	株式会社ナカノアイシステム	R5.8.28 R6.2.20	207641

都道府県名	測量地域	測量目的	測量種別	縮尺・等級	事業費	測量計画機関(助言番号)	測量作業機関	実施時期	ID
秋田県	湯沢市 一部	道路計画	基準点測量 基準点測量 UAVレーザ測量	3級 4級	3点 12点 0.085km ²	東北地方整備局湯沢河川国道事務所 助言 R5.10.2 B0249	株式会社ウスマ地域総研	R5.8.11 R5.11.30	207709
秋田県	由利本荘市 一部	河川管理	航空レーザ測量	1000	9.06km ²	東北地方整備局秋田河川国道事務所 助言 R5.9.29 B0262	株式会社バスコ 株式会社ウスマ地域総研	R5.3.31 R5.10.31	207885
秋田県	湯沢市 一部 羽後町 一部 東成瀬村 一部	砂防計画	数値撮影(デジタル) 同時調整 数値地形データの作成 写真地図作成(デジタルオルソ)	地上画素寸法20cm 2500 2500 2500	1014.56km ² 1014.56km ² 5.52km ² 44.25km ²	秋田県雄勝地域振興局 助言 R5.10.4 B0266	国際航業株式会社	R5.7.21 R6.3.15	207940
秋田県	鹿角市 一部	砂防計画	写真地図作成(デジタルオルソ) 数値地形データの作成	2500 2500	8km ² 56.2km ²	秋田県鹿角地域振興局 助言 R5.10.16 B0268	株式会社バスコ	R5.8.31 R6.3.25	207954
秋田県	大館市 一部	道路計画	基準点測量 基準点測量 UAV写真測量(三次元点群)	2級 4級 地上画素寸法3cm	10点 216点 0.45km ²	秋田県北秋田地域振興局 助言 R5.10.4 B0269	興建エンジニアリング株式会社 有限会社 サン測量設計事務所 株式会社真宮技術	R5.9.15 R6.1.31	207969
秋田県	東成瀬村 一部	その他	基準点測量	3級	3点	東北地方整備局成瀬ダム工事事務所 助言 R5.10.16 B0279	株式会社光生エンジニアリング	R5.9.29 R5.11.15	208141
秋田県	仙北市 一部	ほ場整備	水準測量 数値撮影(デジタル) 同時調整 数値図化 水準測量(GNSS)	3級 地上画素寸法18cm 1000 1000 3級	6.9km 7.6km ² 7.6km ² 0.77km ² 1点	秋田県仙北市 助言 R5.10.18 B0307	株式会社ナカノアイシステム	R5.9.22 R6.2.20	208608
秋田県	秋田市 一部	その他	基準点測量 基準点測量	3級 4級	1点 331点	法務省秋田地方務務局 助言 R5.10.26 B0318	株式会社測地コンサルタント	R5.10.25 R6.2.29	208756
秋田県	男鹿市 一部 湯上市 一部	その他	数値撮影(デジタル) 同時調整	2500 2500	451km ² 451km ²	秋田県秋田地域振興局 助言 R5.10.27 B0326	株式会社ナカノアイシステム	R5.10.6 R6.3.21	208904
秋田県	大館市 一部	道路計画	基準点測量 基準点測量 現地測量(数値地形図作成) 路線測量 河川測量	2級 4級 1000	2点 58点 0.12km ² 0.8km ² 0.1km	秋田県北秋田地域振興局 助言 R5.10.31 B0335	株式会社創研コンサルタント	R5.10.16 R6.1.19	209024
秋田県	小坂町 一部 大館市 一部	砂防計画	数値撮影(デジタル) 同時調整	地上画素寸法20cm 2500	115km ² 115km ²	秋田県鹿角地域振興局 助言 R5.11.21 B0362	株式会社バスコ	R5.10.20 R6.3.25	209554
秋田県	大仙市 一部	道路計画	復旧測量(基準点)	移設2級	1点	秋田県仙北地域振興局 助言 R5.11.22 B0371	三航光測	R5.11.15 R5.11.30	209789
秋田県	鹿角市 一部	ほ場整備	水準測量 数値地形図データの作成	3級 1000	14.3km 1.385km ²	秋田県鹿角市 助言 R5.11.29 B0374	株式会社北日本朝日航洋	R5.9.15 R6.3.15	209869
秋田県	横手市 一部	道路計画	基準点測量	3級	4点	秋田県 助言 R5.12.13 B0393	株式会社 乗駒企画コンサルタント	R5.9.29 R6.1.19	210253
秋田県	五城目町 一部	河川計画	数値図化	1000	0.6km ²	秋田県秋田地域振興局 助言 R6.1.16 B0423	株式会社八州	R5.11.24 R6.3.15	210927
秋田県	美郷町 一部	土地改良	基準点測量 基準点測量	3級 4級	6点 15点	秋田県仙北地域振興局 助言 R6.3.13 B0482	株式会社興和技術コンサルタント	R5.9.29 R6.3.29	212010
秋田県	美郷町 一部	土地改良	基準点測量 基準点測量	3級 4級	9点 22点	秋田県仙北地域振興局 助言 R6.3.15 B0484	株式会社興和技術コンサルタント	R5.7.31 R6.3.28	212026
秋田県	秋田市 一部	その他	基準点測量	2級	3点	秋田県秋田地域振興局 助言 R6.3.15 B0487	株式会社矢野測量設計	R5.7.21 R6.3.29	212037
秋田県	横手市 一部	土地改良	基準点測量 基準点測量 基準点測量 その他の応用測量	2級 3級 4級	28点 53点 325点 0.0001549km ²	秋田県平鹿地域振興局 助言 R6.3.15 B0488	秋田県土地改良事業団体連合会	R5.7.21 R6.3.29	212039
秋田県	大仙市 一部	土地改良	基準点測量 基準点測量 基準点測量 その他の応用測量	2級 3級 4級	33点 96点 294点 2.491km ²	秋田県仙北地域振興局 助言 R6.3.15 B0489	秋田県土地改良事業団体連合会	R5.7.31 R6.3.29	212043
山形県	最上町 一部	河川計画	基準点測量 基準点測量	3級 4級	4点 29点	山形県 助言 R5.4.26 B0003	株式会社双葉建設コンサルタント	R5.4.15 R5.9.29	203239
山形県	長井市 一部	森林計画	航空レーザ測量 数値撮影(デジタル) 数値図化(同時調整含む)	1000 地上画素寸法11.7cm 5000	16km ² 16km ² 16km ²	山形県置賜総合支庁 助言 R5.5.16 B0016	朝日航洋株式会社	R5.4.23 R5.10.20	203547
山形県	山形市 一部 上山市 一部 天童市 一部 山辺町 一部 中山町 一部	砂防計画	航空レーザ測量	1000	593.95km ²	山形県 助言 R5.5.22 B0031	株式会社バスコ	R5.3.27 R5.12.22	203724
山形県	南陽市 一部	地盤変動調査	水準測量	2級	18km	東北高速道路株式会社東北支社山形管理事務所 助言 R0002	国際航業株式会社	R5.2.14 R6.3.9	203760
山形県	大江町 一部 朝日町 一部	河川管理	基準点測量	2級	6点	東北地方整備局山形河川国道事務所 助言 R5.5.30 B0038	株式会社 寒河江測量設計事務所	R5.4.5 R6.3.31	203798
山形県	村山市 一部 尾花沢市 一部 東根市 一部 大石田町 一部	砂防計画	航空レーザ測量	1000	531.31km ²	山形県 助言 R5.5.26 B0039	国際航業株式会社	R5.5.10 R5.12.22	203845
山形県	山形市 全域 山辺町 全域	固定資産	数値撮影(デジタル) 同時調整 写真地図作成(デジタルオルソ)	地上画素寸法16cm 1000 1000	680.84km ² 680.84km ² 680.84km ²	山形県山形市 助言 R5.5.26 B0040	株式会社バスコ	R5.4.13 R5.12.28	203847
山形県	新庄市 一部 大石田町 一部 金山町 一部 最上町 一部 舟形町 一部 戸沢村 一部 天童市 一部	森林計画	航空レーザ測量	1000	424.5km ²	山形県 助言 R5.5.30 B0041	株式会社バスコ アジア航測株式会社 株式会社ナカノアイシステム	R5.4.26 R6.1.31	203852
山形県	天童市 一部	その他	基準点測量 基準点測量 現地測量(数値地形図作成) 用地測量	2級 3級 500	4点 5点 0.265km ² 0.265km ²	山形県天童市 助言 R5.6.1 B0050	三協コンサルタント株式会社	R5.5.25 R6.2.29	203997
山形県	川西町 一部	道路計画	航空レーザ測量 数値撮影(デジタル) 数値図化(同時調整含む)	1000 地上画素寸法11.7cm 5000	2.6km ² 2.6km ² 2.34km ²	山形県 助言 R5.6.13 B0063	朝日航洋株式会社	R5.4.3 R5.9.29	204227
山形県	鶴岡市 一部	その他	復旧測量(基準点)	2級(移転)	1点	山形県鶴岡市 助言 R5.6.13 B0064	株式会社鈴木久測量設計事務所	R5.6.6 R5.8.30	204241
山形県	鶴岡市 一部	都市計画	基準点測量 基準点測量	2級 3級	1点 1点	山形県鶴岡市 助言 R5.6.22 B0075	株式会社石川測量事務所	R5.6.19 R5.10.27	204523
山形県	米沢市 一部	固定資産	数値撮影(デジタル) 同時調整 写真地図作成(デジタルオルソ)	地上画素寸法12cm 1000 1000	419.04km ² 419.04km ² 419.04km ²	山形県米沢市 助言 R5.6.26 B0077	国際航業株式会社	R5.5.19 R6.3.22	204545
山形県	南陽市 全域	その他	基準点測量	3級	3点	山形県南陽市 助言 R5.6.23 B0081	有限会社太陽測量設計事務所	R5.7.1 R5.10.31	204573
山形県	河北町 一部	その他	基準点測量	2級	2点	東北地方整備局山形河川国道事務所 助言 R5.7.4 B0089	株式会社 三友エンジニア	R5.6.5 R5.12.21	204811
山形県	飯豊町 一部	河川管理	基準点測量	3級	2点	山形県置賜総合支庁 助言 R5.7.4 B0091	株式会社ケンコン	R5.6.26 R5.9.29	204817
山形県	金山町 一部	道路計画	基準点測量	3級	2点	山形県最上総合支庁 助言 R5.7.5 B0093	大和工務株式会社	R5.6.16 R5.10.13	204859
山形県	酒田市 一部 庄内町 一部	河川管理	航空レーザ測量	500	7.5km ²	東北地方整備局酒田河川国道事務所 助言 R5.7.11 B0103	株式会社バスコ	R5.8.15 R5.12.22	205041
山形県	河北町 一部 寒河江市 一部 西川町 一部 朝日町 一部 大江町 一部	砂防計画	航空レーザ測量 数値撮影(デジタル)	2500 地上画素寸法13.8cm	522.68km ² 522.68km ²	山形県 助言 R5.7.19 B0108	朝日航洋株式会社	R5.3.17 R5.12.22	205209
山形県	山辺町 一部	道路計画	基準点測量	3級	3点	山形県村山総合支庁 助言 R5.7.19 B0113	東和測量設計株式会社	R5.7.10 R5.10.31	205243
山形県	米沢市 一部	砂防計画	基準点測量	3級	2点	山形県 助言 R5.7.20 B0118	株式会社ケンコン	R5.6.21 R5.12.22	205342
山形県	朝日町 一部	道路計画	基準点測量	2級	3点	山形県 助言 R5.7.25 B0127	株式会社寒河江測量設計事務所	R5.7.24 R5.10.31	205493
山形県	酒田市 一部	基準点管理	基準点測量	2級	1点	山形県酒田市 助言 R5.7.25 B0130	三友設計事務所有限公司	R5.7.9 R5.12.15	205548
山形県	米沢市 一部	砂防計画	基準点測量	3級	3点	山形県 助言 R5.7.26 B0132	株式会社ケンコン	R5.6.14 R5.12.22	205572
山形県	飯豊町 一部	道路計画	基準点測量	3級	7点	山形県置賜総合支庁 助言 R5.7.27 B0134	株式会社横山測量設計事務所	R5.8.7 R5.9.29	205616
山形県	遊佐町 一部	道路計画	基準点測量	3級	3点	東北地方整備局酒田河川国道事務所 助言 R5.8.3 B0142	株式会社 庄内測量設計	R5.7.26 R5.12.15	205734
山形県	米沢市 一部	砂防計画	基準点測量	2級	2点	山形県 助言 R5.8.3 B0144	新和設計株式会社	R5.6.20 R6.2.29	205751
山形県	新庄市 一部	土地改良	基準点測量	3級	2点	山形県最上総合支庁 助言 R5.8.21 B0158	山形県土地改良事業団体連合会	R5.9.1 R6.2.29	206130
山形県	白鷹町 一部	森林計画	航空レーザ測量	500	57.39km ²	山形県白鷹町 助言 R5.8.21 B0160	朝日航洋株式会社	R5.5.23 R6.2.28	206148
山形県	川西町 一部 高畠町 一部	河川管理	基準点測量	2級	6点	東北地方整備局山形河川国道事務所 助言 R5.8.17 B0166	東和測量設計株式会社	R5.7.25 R5.11.30	206241

都道府県名	測量地域	測量目的	測量種別	縮尺・等級	事業費	測量計画機関(助言番号)	測量作業機関	実施時期	ID
山形県	南陽市 一部	その他	基準点測量	3級	2点	山形県助言 R5.8.17 B0169	明光技研株式会社	R5.8.20 R5.12.20	206271
山形県	川西町 一部	土地改良	基準点測量	2級	10点	山形県助言 R5.8.17 B0170	山形県土地改良事業団体連合会	R5.8.10 R5.11.30	206278
山形県	酒田市 一部	その他	基準点測量	3級	9点	農林水産省東北農政局西奥羽土地改良調査管理事務所助言 R5.8.21 B0174	株式会社三祐コンサルタンツ	R5.6.7 R6.3.8	206332
山形県	上市市 一部	その他	基準点測量	3級	3点	山形県助言 R5.8.21 B0176	山形県土地改良事業団体連合会	R5.8.16 R5.11.30	206343
山形県	上市市 一部	道路計画	基準点測量	2級	3点	山形県村山総合支庁助言 R5.8.21 B0177	株式会社金沢総合コンサルタンツ	R5.7.5 R5.10.31	206345
山形県	天童市 一部	道路計画	基準点測量 基準点測量	3級 4級	4点 7点	山形県助言 R5.8.21 B0181	三協コンサルタンツ株式会社	R5.8.21 R6.1.31	206381
山形県	小国町 一部	砂防計画	航空レーザ測深 航空レーザ測量	500 500	3.1km ² 62.4km ²	北陸地方整備局飯豊山系砂防事務所助言 R5.8.23 B0184	朝日航洋株式会社	R5.8.10 R6.2.22	206473
山形県	高畠町 一部	その他	基準点測量	3級	3点	山形県村山総合支庁助言 R5.8.24 B0186	株式会社 光南設計	R5.8.21 R5.12.20	206487
山形県	朝日町 一部 大江町 一部	道路計画	航空レーザ測量	1000	0.33km ²	山形県村山総合支庁助言 R5.8.24 B0190	朝日航洋株式会社	R5.8.17 R5.11.30	206589
山形県	舟形町 全域	その他	同時調整 数値地形図データの作成	5000 5000	119.04km ² 119.04km ² 3点	山形県舟形町助言 R5.8.24 B0192	朝日航洋株式会社	R5.6.30 R6.1.31	206611
山形県	新庄市 一部	その他	基準点測量	3級	3点	山形県新庄市助言 R5.9.11 B0199	大和工務株式会社	R5.8.28 R5.12.28	206684
山形県	山形市 一部 寒河江市 一部 上市市 一部 村山市 一部 天童市 一部 東根市 一部 山辺町 一部 尾花沢市 一部 中山町 一部 河北町 一部 西川町 一部 大石田町 一部	道路管理	MMS計測	500	322km ²	山形県村山総合支庁助言 R5.9.11 B0208	株式会社パスコ	R5.9.20 R5.12.20	206944
山形県	酒田市 一部	その他	基準点測量	4級	256点	法務省山形地方方法務局助言 R5.9.11 B0219	あおぞら土地家屋調査士法人	R5.7.6 R6.2.29	207131
山形県	山形市 一部	土地改良	基準点測量	3級	5点	龍湖土地改良区助言 R5.9.12 B0221	株式会社ケンコン	R5.9.7 R5.12.20	207151
山形県	天童市 一部	道路計画	基準点測量	4級	16点	山形県村山総合支庁助言 R5.10.2 B0239	三協コンサルタンツ株式会社	R5.9.15 R5.10.31	207582
山形県	大蔵村 一部	土地改良	基準点測量 基準点測量	2級 3級	10点 35点	山形県助言 R5.10.2 B0241	山形県土地改良事業団体連合会	R5.7.24 R6.2.29	207601
山形県	朝日町 一部	砂防計画	基準点測量 路線測量 現地測量(数値地形図作成)	3級 500	3点 0.78km ² 0.091km ²	山形県村山総合支庁助言 R5.10.2 B0242	株式会社三和技術コンサルタンツ	R5.8.30 R6.6.21	207610
山形県	村山市 一部 東根市 一部	土地改良	基準点測量	2級	5点	山形県村山総合支庁助言 R5.9.27 B0255	株式会社工藤測量設計	R5.9.25 R6.3.25	207793
山形県	長井市 一部	河川計画	基準点測量	3級	3点	山形県西置賜地域振興局助言 R5.9.27 B0259	株式会社横山測量設計事務所	R5.9.27 R5.10.31	207842
山形県	山形市 一部 寒河江市 一部 天童市 一部 中山町 一部 河北町 一部 朝日町 一部 大江町 一部	河川管理	航空レーザ測量 航空レーザ測深	500 500	22.95km ² 22.95km ²	東北地方整備局山形河川国道事務所助言 R5.10.4 B0270	国際航業株式会社	R5.9.28 R6.2.29	207976
山形県	山形市 一部	都市計画	基準点測量	2級	3点	山形県山形市助言 R5.10.16 B0277	株式会社朝日測量設計事務所	R5.7.24 R6.3.15	208100
山形県	南陽市 一部	その他	基準点測量	2級	6点	米沢平野土地改良区助言 R5.10.16 B0287	株式会社ケンコン	R5.10.1 R6.3.4	208229
山形県	庄内町 一部	土地改良	基準点測量	2級	13点	山形県庄内総合支庁助言 R5.10.17 B0289	山形県土地改良事業団体連合会	R5.9.26 R6.3.15	208354
山形県	南陽市 一部	道路計画	基準点測量	3級	4点	山形県置賜総合支庁助言 R5.10.18 B0290	株式会社ケンコン	R5.9.27 R6.3.29	208370
山形県	遊佐町 一部	土地改良	基準点測量	2級	2点	山形県庄内総合支庁助言 R5.10.16 B0292	山形県土地改良事業団体連合会	R5.10.3 R6.3.15	208433
山形県	上市市 一部	道路計画	基準点測量	3級	2点	山形県助言 R5.10.16 B0296	株式会社金沢総合コンサルタンツ	R5.10.10 R6.1.31	208459
山形県	舟形町 一部	その他	基準点測量	3級	6点	山形県舟形町助言 R5.10.16 B0299	有限会社真和技建	R5.10.13 R5.12.22	208478
山形県	金山町 一部	その他	基準点測量	3級	9点	山形県金山町助言 R5.10.18 B0303	有限会社 京業技術	R5.10.10 R5.12.31	208539
山形県	米沢市 一部	道路計画	航空レーザ測量 数値撮影(デジタル) 数値図化(同時調整含む)	1000 1000 1000	1.26km ² 1.26km ² 1.26km ²	山形県置賜総合支庁助言 R5.10.26 B0317	朝日航洋株式会社	R5.9.15 R6.2.29	208735
山形県	山形市 一部	地盤変動調査	水準測量	2級	23km	山形県山形市助言 R5.10.27 B0323	株式会社田村測量設計事務所	R5.11.1 R6.3.31	208825
山形県	川西町 一部	土地改良	基準点測量	2級	20点	山形県助言 R5.10.27 B0328	株式会社ケンコン	R5.11.13 R6.3.25	208926
山形県	酒田市 一部	土地改良	基準点測量	2級	13点	山形県助言 R5.10.31 B0331	有限会社 サトゥ調査設計	R5.10.24 R6.3.25	208954
山形県	大蔵村 一部 大石田町 一部 舟形町 一部 尾花沢市 一部 戸沢村 一部 山辺町 一部	河川管理	航空レーザ測深	1000	33km ²	東北地方整備局新庄河川事務所助言 R5.10.31 B0333	朝日航洋株式会社	R5.9.2 R6.6.28	209010
山形県	山辺町 一部	道路計画	基準点測量	3級	2点	山形県村山総合支庁助言 R5.11.1 B0334	株式会社 金沢総合コンサルタンツ	R5.10.30 R6.3.4	209016
山形県	飯豊町 一部 小国町 一部	道路計画	航空レーザ測量 数値撮影(デジタル) 同時調整 数値図化(同時調整含む)	1000 1000 1000 2500	40.19km ² 40.19km ² 40.19km ² 1.7km ²	東北地方整備局山形河川国道事務所助言 R5.10.31 B0338	株式会社パスコ	R5.10.6 R6.2.29	209042
山形県	最上町 一部	農地開発	水準測量	1000	0.27km ²	山形県最上町助言 R5.11.2 B0341	朝日航洋株式会社	R5.10.6 R6.3.15	209168
山形県	白鷹町 一部	河川管理	基準点測量	3級	3点	山形県置賜総合支庁助言 R5.11.6 B0344	株式会社横山測量設計事務所	R5.11.6 R5.11.17	209187
山形県	新庄市 一部 舟形町 一部 大蔵村 一部 鮭川村 一部 戸沢村 一部	道路計画	MMS計測	500	117km	山形県最上総合支庁助言 R5.11.6 B0345	アジア航測株式会社	R5.10.20 R6.1.31	209216
山形県	舟形町 一部	土地改良	基準点測量 基準点測量 水準測量	2級 3級 3級	10点 20点 3.4km	山形県最上総合支庁助言 R5.11.7 B0346	有限会社真和技建	R5.11.1 R6.3.27	209228
山形県	山形市 一部	土地改良	基準点測量	3級	2点	山形県助言 R5.11.10 B0349	株式会社菅野測量設計	R5.11.10 R6.3.25	209317
山形県	高畠町 一部	その他	基準点測量	3級	2点	米沢平野土地改良区助言 R5.11.13 B0350	株式会社ケンコン	R5.8.6 R5.12.27	209379
山形県	山形市 一部	河川計画	基準点測量 基準点測量 UAVレーザ測量	3級 4級 3級	1点 2点 0.03km ²	山形県村山総合支庁助言 R5.12.1 B0359	株式会社大成コンサルタンツ	R5.11.20 R5.12.22	209530
山形県	長井市 一部	砂防計画	基準点測量	3級	4点	山形県西置賜地域振興局助言 R5.11.16 B0363	新和設計株式会社	R5.11.17 R6.3.22	209572
山形県	高畠町 一部	道路計画	基準点測量	3級	5点	山形県置賜総合支庁助言 R5.11.21 B0368	株式会社ケンコン	R5.9.19 R6.3.29	209708
山形県	酒田市 一部	土地改良	基準点測量	3級	2点	山形県助言 R5.11.21 B0369	株式会社東邦設計コンサル	R5.11.14 R5.12.25	209710
山形県	鶴岡市 一部	その他	基準点測量	2級	12点	山形県庄内総合支庁助言 R5.11.29 B0376	有限会社安野測量事務所	R5.11.24 R6.3.25	209908
山形県	酒田市 一部	土地改良	基準点測量	3級	2点	山形県助言 R5.12.4 B0381	株式会社東邦設計コンサル	R5.11.22 R6.2.15	209978
山形県	米沢市 一部	地盤変動調査	水準測量	2級	14.45km	山形県米沢市助言 R5.12.4 B0384	株式会社 春日測量設計	R5.11.27 R6.1.31	210069
山形県	新庄市 一部	その他	基準点測量 基準点測量	3級 4級	9点 34点	山形県助言 R5.12.4 B0387	大和工務株式会社	R5.11.27 R6.3.29	210107
山形県	鶴岡市 一部	その他	基準点測量	3級	3点	山形県助言 R5.12.7 B0391	株式会社克技術設計	R5.11.28 R6.3.25	210121
山形県	大石田町 一部	道路計画	基準点測量	3級	3点	山形県助言 R5.12.13 B0399	株式会社菅野測量設計	R5.11.20 R6.3.29	210358
山形県	長井市 一部	砂防計画	UAVレーザ測量	3級	0.27km ²	山形県西置賜地域振興局助言 R5.12.25 B0406	新和設計株式会社	R5.12.14 R6.1.31	210647
山形県	鶴岡市 一部	道路計画	基準点測量	3級	4点	山形県助言 R6.1.9 B0421	株式会社榎本測量設計事務所	R5.11.20 R6.3.29	210914
山形県	庄内町 一部	その他	基準点測量	3級	2点	山形県助言 R6.1.10 B0425	NTCコンサルタンツ株式会社	R6.1.9 R6.3.22	210961
山形県	新庄市 一部 尾花沢市 一部 最上町 一部 戸沢村 一部	道路管理	MMS計測	500	6.8km	東北地方整備局山形河川国道事務所助言 R6.2.1 B0445	株式会社田村測量設計事務所 株式会社パスコ	R5.7.20 R6.2.29	211374
山形県	村山市 一部	河川管理	基準点測量	2級	2点	東北地方整備局山形河川国道事務所助言 R6.2.8 B0450	株式会社 三友エンジニア	R6.2.14 R6.3.22	211504
山形県	長井市 一部	その他	基準点測量	4級	8点	山形県助言 R6.2.29 B0461	株式会社 春日測量設計	R6.2.28 R6.3.29	211731
山形県	飯豊町 一部	土地改良	用地測量	3級	0.0334km ²	山形県助言 R6.3.1 B0463	株式会社 三協エンジニアリング	R6.2.21 R6.3.29	211762
福島県	古殿町 一部	森林計画	航空レーザ測量	500	117.24km ²	林野庁関東森林管理局助言 R5.4.21 B0001	アニア航測株式会社	R5.3.9 R5.8.31	203102

都道府県名	測量地域	測量目的	測量種別	縮尺・等級	事業費	測量計画機関(助言番号)	測量作業機関	実施時期	ID
福島県	いわき市 一部	河川計画	基準点測量	2級	5点	福島県いわき建設事務所 助言 R5.5.9 B0006	株式会社東コンサルタン ト	R5.3.1 R5.12.18	203419
福島県	猪苗代町 一部	河川計画	基準点測量	3級	10点	福島県喜多方建設事務所 助言 R5.5.23 B0032	株式会社郡山測量設計社	R5.3.29 R6.1.8	203738
福島県	西会津町 一部	道路計画	基準点測量 水準測量 路線測量	2級 3級	2点 2点 2.24km ²	東日本高速道路株式会社東北支 社津若松管理事務所 助言 R5.5.24 B0033	株式会社オオバ	R5.5.8 R5.12.7	203743
福島県	川内村 一部	その他	基準点測量	2級	3点	福島県相双農林事務所 助言 R5.9.0 B0042	株式会社日本測地コンサ ルタント	R5.5.16 R5.8.31	203854
福島県	矢吹町 一部 鏡石町 一部	道路計画	UAVレーザ測量		0.78km ²	東北地方整備局郡山国道事務所 助言 R5.5.31 B0047	新和設計株式会社	R5.3.23 R5.8.31	203969
福島県	川内村 一部	ほ場整備	基準点測量 基準点測量	2級 3級	11点 13点	福島県相双農林事務所 助言 R5.6.1 B0051	株式会社ふたば	R5.6.1 R6.3.29	204008
福島県	昭和村 一部	その他	航空レーザ測量	1000	216.24km ²	福島県会津若松建設事務所 助言 R5.6.28 B0080	アジア航測株式会社	R5.3.22 R5.12.28	204563
福島県	会津美里町 一部 会津若松市 一部	土地改良	基準点測量 基準点測量	2級 4級	3点 18点	農林水産省東北農政局会津南部 農業水利事業所 助言 R5.6.23 B0083	大江設計株式会社	R5.4.11 R6.3.8	204587
福島県	須賀川市 一部	土地改良	基準点測量	3級	10点	福島県中農林事務所 助言 R5.7.10 B0094	福島県土地改良事業団体 連合会	R5.7.10 R6.3.29	204892
福島県	南会津町 一部	その他	基準点測量	2級	2点	福島県南会津町 助言 R5.7.10 B0095	大竹測量設計株式会社	R5.4.28 R5.7.31	204902
福島県	金山町 一部	砂防計画	航空レーザ測量	1000	70km ²	福島県会津若松建設事務所 助言 R5.7.10 B0097	株式会社ナカアインステ ム	R5.5.17 R5.11.20	204986
福島県	田村市 全域	都市計画	数値図化(同時調整含む) 地図編集	2500 10000	21km ² 21km ²	福島県田村市 助言 R5.7.10 B0098	東日本総合計画株式会社	R5.6.9 R6.3.22	204990
福島県	湯川村 一部	都市計画	数値撮影(デジタル) 同時調整 数値図化	2500 2500	43km ² 16.37km ² 16.37km ²	福島県会津若松建設事務所 助言 R5.7.19 B0107	株式会社バスコ	R5.7.18 R6.1.19	205166
福島県	天栄村 一部	道路計画	数値図化	1000	1.6km ²	福島県中建設事務所 助言 R5.7.19 B0117	朝日航洋株式会社	R5.6.22 R5.10.16	205337
福島県	楡葉町 一部	道路計画	基準点測量	3級	1点	福島県相双建設事務所 助言 R5.8.1 B0140	株式会社東コンサルタン ト	R5.8.7 R5.12.28	205723
福島県	田村市 一部	土地改良	基準点測量	3級	2点	福島県中農林事務所 助言 R5.8.8 B0148	福島県土地改良事業団体 連合会	R5.8.18 R6.3.29	205946
福島県	田村市 一部	土地改良	基準点測量	3級	4点	福島県中農林事務所 助言 R5.8.8 B0149	福島県土地改良事業団体 連合会	R5.8.18 R6.3.29	205981
福島県	田村市 一部	土地改良	基準点測量	3級	11点	福島県中農林事務所 助言 R5.8.21 B0150	福島県土地改良事業団体 連合会	R5.8.18 R6.3.29	206009
福島県	郡山市 一部 須賀川市 一部 鏡石町 一部	都市計画	数値図化	2500	3km ²	福島県須賀川市 助言 R5.8.21 B0156	国際航業株式会社	R5.7.11 R6.3.31	206117
福島県	塙町 一部	その他	基準点測量	3級	2点	福島県南建設事務所 助言 R5.8.21 B0159	株式会社 東日本建設コ ンサルタント	R5.7.10 R5.12.28	206142
福島県	田村市 一部	土地改良	基準点測量	3級	5点	福島県中農林事務所 助言 R5.8.21 B0161	福島県土地改良事業団体 連合会	R5.9.1 R6.3.29	206162
福島県	白河市 一部	都市計画	数値図化	2500	37.43km ²	福島県白河市 助言 R5.8.17 B0165	株式会社バスコ	R5.8.4 R6.1.31	206231
福島県	広野町 全域	固定資産	数値撮影(デジタル) 同時調整 写真地図作成(デジタルオルソ)	1000 1000	58.69km ² 58.69km ² 58.69km ²	福島県広野町 助言 R5.8.21 B0173	株式会社大和田測量設計	R5.7.31 R5.12.22	206327
福島県	泉崎村 全域	都市計画	数値撮影(デジタル) 数値図化(同時調整含む)	地上画素寸法11cm 2500	35.43km ² 35.43km ²	福島県泉崎村 助言 R5.8.21 B0175	朝日航洋株式会社	R5.7.25 R6.3.22	206336
福島県	田村市 一部	土地改良	基準点測量	3級	6点	福島県中農林事務所 助言 R5.8.21 B0179	福島県土地改良事業団体 連合会	R5.8.21 R6.3.29	206368
福島県	二本松市 一部	道路計画	MMS計測 路線測量	500	0.03km ² 1km	東北地方整備局福島河川国道事 務所 助言 R5.8.24 B0187	陸奥テックコンサルタン ト株式会社	R5.7.14 R5.11.30	206558
福島県	南会津町 一部 下郷町 一部	その他	基準点測量	2級	8点	福島県南会津建設事務所 助言 R5.8.24 B0191	大竹測量設計株式会社	R5.3.16 R5.10.23	206593
福島県	二本松市 一部	ダム計画	基準点測量	2級	3点	福島県北農林事務所 助言 R5.8.31 B0202	株式会社 大進精測	R5.7.14 R6.3.29	206851
福島県	鏡石町 一部	ほ場整備	水準測量 数値図化	3級 1000	6.2km ² 1.24km ²	福島県中農林事務所 助言 R5.9.11 B0210	朝日航洋株式会社	R5.7.25 R6.3.29	207033
福島県	小野町 一部	ほ場整備	基準点測量	2級	5点	福島県中農林事務所 助言 R5.9.11 B0220	株式会社 櫻エンジニアリ ング	R5.9.4 R6.3.29	207144
福島県	浪江町 全域	都市計画	数値図化	2500	56km ²	福島県浪江町 助言 R5.9.12 B0222	株式会社バスコ	R5.8.21 R6.3.29	207193
福島県	相馬市 一部	土地改良	基準点測量	2級	7点	福島県相双農林事務所 助言 R5.9.13 B0225	株式会社原測	R5.9.1 R6.3.25	207236
福島県	南相馬市 一部	土地改良	基準点測量	2級	4点	福島県相双農林事務所 助言 R5.9.21 B0228	有限会社浪江コンサルタ ント	R5.9.1 R6.3.25	207286
福島県	相馬市 一部	文化財調査	基準点測量	3級	10点	福島県相馬市 助言 R5.9.13 B0229	株式会社バスコ	R5.9.9 R6.3.22	207274
福島県	塙町 一部	河川計画	基準点測量	2級	2点	福島県南建設事務所 助言 R5.9.21 B0231	太陽測量設計株式会社	R5.7.27 R5.11.20	207348
福島県	郡山市 一部	道路台帳	数値地形図データの作成	500	8.49km ²	福島県郡山市 助言 R5.10.2 B0237	株式会社新和調査設計 株式会社 郡山測量設計 社	R5.5.31 R6.3.15	207575
福島県	田村市 一部	ほ場整備	基準点測量	2級	1点	福島県中農林事務所 助言 R5.10.2 B0238	総合技術コンサルタン ツ株式会社	R5.9.14 R6.2.26	207579
福島県	石川町 全域	都市計画	数値図化 数値図化	2500 10000	78.14km ² 37.57km ²	福島県石川町 助言 R5.10.2 B0247	アジア航測株式会社	R5.7.27 R6.3.22	207652
福島県	下郷町 一部	森林計画	航空レーザ測量	500	124.51km ²	福島県 助言 R5.10.2 B0251	株式会社バスコ	R5.9.19 R6.3.29	207735
福島県	南会津町 一部	ほ場整備	基準点測量	2級	2点	福島県南会津農林事務所 助言 R5.9.27 B0254	株式会社皆川測量	R5.9.11 R6.2.5	207778
福島県	浪江町 一部	道路計画	基準点測量	2級	1点	福島県相双建設事務所 助言 R5.9.27 B0260	株式会社福建コンサル タント	R5.8.1 R5.12.28	207856
福島県	鏡石町 一部	都市計画	数値図化	2500	8.3km ²	福島県鏡石町 助言 R5.10.5 B0284	アジア航測株式会社	R5.10.10 R6.3.22	208193
福島県	矢祭町 一部	砂防計画	基準点測量	3級	3点	福島県南建設事務所 助言 R5.10.16 B0293	株式会社菊地測量設計	R5.5.14 R5.11.30	208438
福島県	南相馬市 一部	ほ場整備	基準点測量	2級	3点	福島県相双農林事務所 助言 R5.10.24 B0312	株式会社日本測地コンサ ルタント	R5.10.20 R6.3.29	208693
福島県	郡山市 一部	その他	基準点測量	3級	7点	法務省福島地方法務局 助言 R5.10.24 B0313	有限会社中部測量	R5.9.30 R6.1.31	208705
福島県	南会津町 一部	ほ場整備	基準点測量	2級	3点	福島県南会津農林事務所 助言 R5.10.26 B0319	大竹測量設計株式会社	R5.8.29 R6.3.29	208762
福島県	喜多方市 一部	都市計画	数値撮影(デジタル) 同時調整 数値図化	2500 2500	182.52km ² 182.52km ² 12km ²	福島県喜多方建設事務所 助言 R5.10.27 B0320	株式会社バスコ	R5.10.11 R6.3.29	208784
福島県	いわき市 一部	その他	基準点測量 基準点測量	2級 3級	1点 3点	法務省福島地方法務局 助言 R5.10.31 B0336	有限会社エフ・ジェイ・ オー	R5.7.24 R6.2.28	209029
福島県	玉川村 一部	河川計画	数値撮影(デジタル) 航空レーザ測深 同時調整 写真地図作成(デジタルオルソ) 数値図化	1000 500 500 1000	28.6km ² 3.84km ² 28.6km ² 28.6km ² 3.36km ²	福島県中建設事務所 助言 R5.11.10 B0348	国際航業株式会社	R5.8.30 R6.2.27	209309
福島県	西郷村 一部	河川計画	基準点測量	3級	4点	福島県南建設事務所 助言 R5.11.13 B0351	株式会社菊地測量設計	R5.7.14 R6.1.31	209385
福島県	福島市 一部 伊達市 一部 桑折町 一部	河川管理	河川測量		0.62km ²	東北地方整備局福島河川国道事 務所 助言 R5.11.16 B0355	陸奥テックコンサルタン ト株式会社	R5.11.20 R6.3.28	209435
福島県	矢吹町 一部	河川計画	基準点測量	3級	5点	福島県南建設事務所 助言 R5.12.4 B0380	株式会社菊地測量設計	R5.5.20 R6.3.31	209966
福島県	郡山市 一部	その他	基準点測量	2級	3点	福島県中農林事務所 助言 R5.12.4 B0383	株式会社大進精測	R5.9.25 R6.3.29	210011
福島県	浪江町 一部	道路管理	MMS計測	500	75.1km	福島県浪江町 助言 R5.12.4 B0385	株式会社バスコ	R5.11.23 R6.3.29	210100
福島県	浪江町 一部	道路管理	MMS計測	500	5.5km	福島県浪江町 助言 R5.12.4 B0386	株式会社バスコ	R5.11.23 R6.3.29	210102
福島県	富岡町 一部	都市計画	基準点測量 基準点測量 水準測量 現地測量(数値地形図作成)	2級 4級 3級 500	4点 64点 2.3km 0.2km ²	福島県富岡町 助言 R5.12.14 B0394	公益財団法人 福島県果 ちつくり区画整理協会	R5.12.1 R6.5.31	210269
福島県	南相馬市 一部	土地改良	水準測量 数値地形図データの作成	3級 1000	7.1km 0.172km ²	福島県南相馬市 助言 R5.12.13 B0396	福島県土地改良事業団体 連合会	R5.10.27 R6.3.15	210278
福島県	南相馬市 一部	ほ場整備	基準点測量	2級	3点	福島県相双農林事務所 助言 R5.12.13 B0397	フタバコンサルタン ト株式会社	R5.12.1 R6.3.29	210294
福島県	石川町 一部	土地改良	基準点測量	3級	12点	福島県中農林事務所 助言 R5.12.22 B0402	福島県土地改良事業団体 連合会	R5.12.25 R6.3.29	210585
福島県	川内村 一部	土地改良	水準測量(GNSS) 水準測量 数値地形図データの作成	3級 3級 1000	2点 11.7km 0.19km ²	福島県相双農林事務所 助言 R5.12.22 B0404	福島県土地改良事業団体 連合会	R5.11.6 R5.12.27	210595

都道府県名	測量地域	測量目的	測量種別	縮尺・等級	事業費	測量計画機関(助言番号)	測量作業機関	実施時期	ID
福島県	広野町 一部	土地改良	基準点測量	3級	3点	福島県相双農林事務所 助言 R6.1.9 B0415	福島県土地改良事業団体 連合会	R6.1.9 R7.2.14	210828
福島県	浪江町 一部 飯館村 一部	道路計画	数値図化	1000	3.35km ²	福島県相双建設事務所 助言 R6.1.9 B0420	日本工営都市空間 株式 会社	R5.10.10 R6.3.29	210913
福島県	飯館村 一部 葛尾村 一部 浪江町 一部 双葉町 一部 大熊町 一部 川内村 一部 相馬市 一部	砂防計画	数値図化	2500	8.18km ²	福島県相双建設事務所 助言 R6.1.9 B0424	日本工営都市空間 株式 会社	R5.7.19 R6.3.29	210935
福島県	会津若松市 一部	その他	基準点測量	3級	3点	福島県会津農林事務所 助言 R6.1.16 B0432	株式会社日本測地コンサ ルタント	R5.6.21 R6.3.29	211045
福島県	矢祭町 一部	その他	基準点測量	3級	2点	福島県柳倉土木事務所 助言 R6.1.29 B0440	株式会社 東日本建設コ ンサルタント	R6.2.1 R6.3.8	211330
福島県	南会津町 一部	道路計画	基準点測量	3級	4点	福島県南会津建設事務所 助言 R6.2.7 B0451	大竹測量設計株式会社	R5.12.5 R6.3.29	211512
福島県	西郷村 一部	道路計画	基準点測量 基準点測量	3級 4級	4点 14点	福島県南建設事務所 助言 R6.2.8 B0453	株式会社菊地測量設計	R5.12.14 R6.3.19	211518
福島県	桑折町 一部	その他	基準点測量 地上レーザ測量	4級 500	11点 0.031km ²	東北道路メンテナンスセ ンター 助言 R6.2.9 B0454	株式会社社長大	R5.9.11 R6.3.25	211529
福島県	本宮市 一部 二本松市 一部	河川管理	河川測量		0.208km ²	東北地方整備局福島河川国道事 務所 助言 R6.2.16 B0455	新和設計株式会社	R6.2.13 R6.3.29	211553
福島県	郡山市 一部 二本松市 一部 本宮市 一部	河川管理	河川測量		0.62km ²	東北地方整備局福島河川国道事 務所 助言 R6.2.16 B0456	株式会社三協技術	R6.2.13 R6.3.29	211557
福島県	川俣町 一部 二本松市 一部	砂防計画	数値図化	2500	0.68km ²	福島県東北建設事務所 助言 R6.2.27 B0459	日本工営都市空間 株式 会社	R6.2.7 R6.3.18	211718
福島県	浪江町 一部 南相馬市 一部	土地改良	水準測量 数値図化	3級 1000	16.6km ² 2.79km ²	福島県相双農林事務所 助言 R6.3.14 B0471	株式会社バスコ	R6.1.22 R6.7.31	211958
福島県	玉川村 一部	土地改良	基準点測量	3級	2点	農林水産省東北農政局阿武隈土 地改良調査管理事務所 助言 R6.3.8 B0472	サンスイコンサルタン ト株式会社	R5.11.15 R6.3.18	211964
福島県	南相馬市 一部	土地改良	基準点測量	3級	28点	福島県相双農林事務所 助言 R6.3.13 B0474	福島県土地改良事業団体 連合会	R5.12.19 R7.1.31	211974
福島県	富岡町 一部 大熊町 一部 双葉町 一部	その他	航空レーザ測量 数値撮影(デジタル)	1000 1000	16km ² 16km ²	中間貯蔵・環境安全事業株式会 社	アジア航測株式会社	R5.12.21 R6.3.29	212024
福島県	郡山市 一部	土地改良	路線測量		0.2km	福島県東中農林事務所 助言 R6.3.15 B0485	内外エンジニアリング株式 会社	R5.12.15 R6.12.20	212031
福島県	桑折町 一部	その他	用地測量		0.0012km ²	福島県東北農林事務所 助言 R6.3.15 B0486	有限会社岡崎測量	R5.6.21 R6.3.29	212036
福島県	新地町 一部 三春町 一部 浅川町 一部 玉川村 一部 石川町 一部 矢吹町 一部 中島村 一部 泉崎村 一部 鏡石町 一部 相馬市 一部 白河市 一部 須賀川市 一部 郡山市 一部	砂防計画	航空レーザ測量	1000	639.5km ²	福島県 助言 R6.3.21 B0496	株式会社中庭測量コンサ ルタント 三和航測株式会社	R6.2.8 R6.3.29	212133

関東地方

都道府県名	測量地域	測量目的	測量種別	縮尺・等級	事業量	測量計画機関(助言番号)	測量作業機関	実施時期	ID
茨城県	大子町 一部	河川管理	基準点測量	2級	4点	茨城県常陸大宮土木事務所 助言 R5.4.6 C0001	株式会社コフノ	R5.4.6 R5.6.30	202914
茨城県	ひたちなか市 一部	都市計画	数値図化	1000	0.31km ²	公益財団法人 茨城県開発公社 助言 R5.4.10 C0014	朝日航洋株式会社	R4.12.12 R5.3.30	203023
茨城県	ひたちなか市 一部	河川計画	UAVレーザ測量	点密度(400点/㎡)	0.012km ²	関東地方整備局常陸河川国道事務所 助言 R5.4.13 C0020	第一航業株式会社	R5.3.1 R5.3.31	203074
茨城県	つくば市 一部	その他	基準点測量	2級	4点	茨城県南農林事務所 助言 R5.5.15 C0078	茨城県土地改良事業団体連合会	R5.6.1 R6.3.20	203486
茨城県	筑西市 一部 下妻市 一部 守谷市 一部 八千代町 一部 結城市 一部 常総市 一部 つくばみらい市 一部	河川管理	修正測量	2500	146.8km ²	関東地方整備局下館河川事務所 助言 R5.6.15 C0119	株式会社バスコ	R5.5.25 R6.3.18	204060
栃木県	塩谷町 一部 高根沢町 一部 下野市 一部 上三川町 一部 真岡市 一部 宇都宮市 一部 小山市 一部 日光市 一部 さくら市 一部								
茨城県	下妻市 一部 龍ヶ崎市 一部 常総市 一部 取手市 一部 守谷市 一部 つくば市 一部 筑西市 一部 つくばみらい市 一部 真岡市 一部 益子町 一部	河川管理	修正測量	2500	82.8km ²	関東地方整備局下館河川事務所 助言 R5.6.15 C0120	株式会社バスコ	R5.5.25 R6.3.18	204061
茨城県	阿見町 一部 美浦村 一部 鉾田市 一部 小美玉市 一部 行方市 一部 神栖市 一部 土浦市 一部 かすみがうら市 一部 稲敷市 一部 潮来市 一部 鹿嶋市 一部 石岡市 一部 千葉県 香取市 一部	環境調査	数値撮影(デジタル)	地上画素寸法16cm	249km	水資源機構利根川下流総合管理事務所 助言 R5.6.15 C0129	朝日航洋株式会社	R5.8.1 R6.3.15	204152
茨城県	鹿嶋市 一部	都市計画	修正測量	2500	33.1km ²	茨城県鹿嶋市 助言 R5.6.15 C0131	朝日航洋株式会社	R5.6.15 R6.2.29	204266
茨城県	水戸市 一部 ひたちなか市 一部	その他	用地測量		0.0097km ²	農林水産省関東農政局那珂川沿岸農業水利事務所 助言 R5.6.15 C0136	日研測量株式会社	R5.4.28 R5.10.27	204310
茨城県	筑西市 一部 守谷市 一部	河川管理	基準点測量	4級	55点	関東地方整備局下館河川事務所 助言 R5.7.11 C0173	株式会社新星コンサルタント	R5.6.28 R5.11.30	204906
茨城県	桜川市 一部	都市計画	数値図化 修正測量	2500 2500	25.06km ² 9km ²	茨城県桜川市 助言 R5.7.11 C0179	株式会社バスコ	R5.6.30 R6.3.15	204949
茨城県	常陸太田市 一部	土地区画整理	基準点測量 その他	4級 出来形確認測量	51点 0.1km ²	常陸太田市東部土地区画整理組合 助言 R5.8.15 C0185	大和測量株式会社	R5.7.10 R6.3.29	205067
茨城県	常陸太田市 一部	その他	基準点測量	1級	5点	茨城県北農林事務所 助言 R5.7.20 C0197	茨城県土地改良事業団体連合会	R5.8.1 R7.3.20	205265
茨城県	小美玉市 一部	その他	基準点測量	3級	19点	農林水産省関東農政局利根川水糸土地改良調査管理事務所 助言 R5.7.24 C0210	株式会社ジステック	R5.6.30 R6.3.12	205354
茨城県	稲敷市 一部	その他	基準点測量 その他	1級 地区界測量図	10点	茨城県南農林事務所稲敷土地改良事務所 助言 R5.8.2 C0225	茨城県土地改良事業団体連合会	R5.7.25 R6.3.15	205512
茨城県	茨城町 一部	都市計画	修正測量	2500	36.033km ²	茨城県茨城町 助言 R5.8.16 C0269	国際航業株式会社	R5.8.4 R6.3.25	206057
茨城県	古河市 一部 坂東市 一部	土地改良	現地測量(数値地形図作成) 水準測量(GNSS)	500 3級	0.014km ² 1点	茨城県西農林事務所境土地改良事務所 助言 R5.8.21 C0286	株式会社めいわ	R5.8.21 R5.11.30	206181
茨城県	取手市 一部 龍ヶ崎市 一部 牛久市 一部 つくば市 一部 つくばみらい市 一部	河川計画	数値撮影(デジタル) 同時調整 数値図化 航空レーザ測量	地上画素寸法4cm 500 1000 1000	7.3km ² 7.3km ² 7.3km ² 7.3km ²	茨城県竜ヶ崎工事事務所 助言 R5.8.21 C0288	株式会社バスコ	R5.7.1 R5.10.31	206191
茨城県	守谷市 一部	土地区画整理	基準点測量	3級	11点	守谷SASマージョ周辺土地区画整理組合設立準備委員会 助言 R5.9.6 C0291	ジェイ・サーベイ株式会社	R5.6.1 R6.3.31	206212
茨城県	取手市 一部 守谷市 一部 坂東市 一部	河川管理	数値撮影(デジタル) 同時調整 数値図化 航空レーザ測量	地上画素寸法4cm 500 500 500	37.2km ² 37.2km ² 4.1km ² 14.3km ²	関東地方整備局利根川上流河川事務所 助言 R5.8.23 C0296	株式会社バスコ	R5.8.21 R6.3.1	206334
千葉県	柏市 一部 我孫子市 一部								
茨城県	つくばみらい市 一部	その他	基準点測量	2級	8点	茨城県南農林事務所 助言 R5.8.21 C0304	茨城県土地改良事業団体連合会	R5.9.1 R6.3.20	206374
茨城県	土浦市 一部	土地改良	路線測量		5.6km	茨城県南農林事務所 助言 R5.9.14 C0365	三友測量設計株式会社	R5.8.20 R5.11.30	206983
茨城県	結城市 一部	道路台帳	MMS計測 修正測量 その他	1000 1000	2.43km 2.43km	茨城県結城市 助言 R5.9.12 C0385	株式会社バスコ	R5.9.4 R6.3.25	207132
茨城県	取手市 一部	土地区画整理	その他	出来形確認測量	0.011km ² 192点	茨城県取手市 助言 R5.9.27 C0412	株式会社双葉	R5.8.4 R6.3.28	207393
茨城県	五霞町 一部 埴町 一部 幸手市 一部 吉川市 一部 杉戸町 一部 松伏町 一部 春日部市 一部	河川管理	航空レーザ測量	1000	17.52km ²	関東地方整備局江戸川河川事務所 助言 R5.9.26 C0415	株式会社バスコ	R5.9.26 R6.3.18	207478
千葉県	野田市 一部 柏市 一部 流山市 一部								
茨城県	埴町 一部 八千代町 一部 五霞町 一部 つくばみらい市 一部 坂東市 一部 守谷市 一部 取手市 一部 つくば市 一部 常総市 一部 下妻市 一部 古河市 一部 龍ヶ崎市 一部	地盤変動調査	水準測量	1級	189km	茨城県 助言 R5.9.27 C0424	株式会社共栄測地	R5.9.27 R6.3.25	207512
茨城県	日立市 一部	土地区画整理	基準点測量 基準点測量 その他	3級 4級 出来形確認測量	5点 36点 0.0458km ²	日立市諏訪台土地区画整理組合 助言 R5.9.27 C0426	株式会社山形測量	R5.10.1 R5.11.30	207518
茨城県	土浦市 一部	基準点管理	基準点測量	2級	1点	茨城県土浦市 助言 R5.10.4 C0439	共進測量設計株式会社	R5.10.4 R5.12.9	207662
茨城県	東海村 一部 北茨城市 一部 日立市 一部	河川管理	航空レーザ測量	1000	25km ²	関東地方整備局河川部 助言 R5.10.11 C0469	国際航業株式会社	R5.9.9 R6.2.29	207926
茨城県 千葉県	神栖市 一部 東庄町 一部	河川管理	航空レーザ測深	1000	1.72km ²	関東地方整備局利根川下流河川事務所 助言 R5.10.18 C0494	株式会社バスコ	R5.10.18 R6.3.31	208202
茨城県	河内町 一部	その他	基準点測量 基準点測量 水準測量 路線測量	3級 4級 3級	5点 23点 1.33km 1.33km	茨城県南農林事務所稲敷土地改良事務所 助言 R5.11.14 C0499	株式会社平成技研	R5.9.21 R6.3.1	208308
茨城県	八千代町 一部	土地改良	現地測量(数値地形図作成) 水準測量	1000 4級	0.597km ² 4.7km 3点	茨城県西農林事務所 助言 R5.10.26 C0541	株式会社アーバンシステムコンサルタント	R5.10.26 R6.1.31	208647
茨城県	城里町 一部	その他	路線測量	4級	1.95km	茨城県東農林事務所 助言 R5.11.1 C0576	株式会社かつら設計	R5.9.19 R6.3.31	208974
茨城県	笠間市 一部	その他	路線測量		0.35km	茨城県東農林事務所 助言 R5.11.1 C0577	株式会社明和技術コンサルタント	R5.10.2 R6.3.31	208975
茨城県	結城市 一部 筑西市 一部	道路台帳	基準点測量	2級	2点	関東地方整備局宇都宮国道事務所 助言 R5.11.15 C0588	株式会社新星コンサルタント	R5.10.16 R5.12.28	209057
茨城県	筑西市 一部	道路台帳	基準点測量	2級	2点	関東地方整備局宇都宮国道事務所 助言 R5.11.15 C0589	株式会社格和測量設計	R5.8.23 R5.12.28	209059
茨城県	小美玉市 一部	土地改良	基準点測量 現地測量(数値地形図作成) 路線測量	4級 250	12点 0.036km ² 0.87km	茨城県東農林事務所 助言 R5.11.20 C0607	株式会社コフノ	R5.9.26 R6.3.22	209150
茨城県	笠間市 一部	その他	用地測量		0.006982km ²	茨城県東農林事務所 助言 R5.11.29 C0649	明治測量設計株式会社	R5.10.31 R5.12.20	209509
茨城県	水戸市 一部	その他	基準点測量	4級	347点	法務省水戸地方方法務局 助言 R5.11.29 C0666	有限会社ミツヤ測量	R5.11.20 R6.1.31	209614
茨城県	古河市 一部	その他	復旧測量(水準)	移転1級	1点	茨城県 助言 R6.2.21 C0683	株式会社共栄測地	R5.2.21 R5.3.31	209755
茨城県	神栖市 全域	固定資産	数値撮影(デジタル) 同時調整 写真地図作成(デジタルオルソ)	地上画素寸法11.5cm 1000 1000	146.97km ² 146.97km ² 146.97km ²	茨城県神栖市 助言 R5.12.13 C0705	朝日航洋株式会社	R5.12.1 R6.3.8	209910
茨城県	行方市 全域	固定資産	数値撮影(デジタル) 同時調整	地上画素寸法12cm 1000	166.5km ² 166.5km ²	茨城県行方市 助言 R5.12.7 C0706	国際航業株式会社	R5.11.21 R6.3.29	209918
茨城県	東海村 全域	固定資産	数値撮影(デジタル) 同時調整 写真地図作成(デジタルオルソ)	地上画素寸法11.5cm 1000 1000	38km ² 38km ² 38km ²	茨城県東海村 助言 R5.12.13 C0708	朝日航洋株式会社	R5.12.15 R6.3.31	209928
茨城県	笠間市 一部	道路計画	基準点測量	3級	11点	茨城県笠間市 助言 R5.12.7 C0733	共同測量株式会社	R5.11.27 R6.3.18	210065

都道府県名	測量地域	測量目的	測量種別	縮尺・等級	事業費	測量計画機関(助言番号)	測量作業機関	実施時期	ID
茨城県	土浦市 一部	石岡市 一部	河川管理	数値撮影(デジタル) 同時調整 数値図化	地上画素寸法22cm	866km ²	関東地方整備局霞ヶ浦河川事務所 助言 R5.12.13 C0740	株式会社バスコ	R5.11.28 R6.3.29
	鹿嶋市 一部	潮来市 一部			2500	866km ²			
	稲敷市 一部	かすみがうら市 一部			2500	39km ²			
	神栖市 一部	行方市 一部							
千葉県	鎌倉市 一部	小美玉市 一部	固定資産	数値撮影(デジタル) 同時調整	地上画素寸法13.3cm	207.6km ²	茨城県鎌田市 助言 R5.12.13 C0745	株式会社バスコ	R5.12.1 R6.2.29
	美浦村 一部	阿見町 一部			2500	207.6km ²			
	鎌子町 一部	香取市 一部			2500	35.71km ²			
	東庄町 一部				2500	35.71km ²			
茨城県	守谷市 一部	守谷市 一部	固定資産	数値撮影(デジタル) 同時調整 写真地図作成(デジタルオルソ)	地上画素寸法11cm	35.71km ²	茨城県守谷市 助言 R5.12.13 C0746	朝日航洋株式会社	R5.12.1 R6.3.31
	守谷市 一部	守谷市 一部			1000	35.71km ²			
	守谷市 一部	守谷市 一部			1000	35.71km ²			
	守谷市 一部	守谷市 一部			1000	35.71km ²			
茨城県	那珂市 一部	那珂市 一部	固定資産	数値撮影(デジタル) 同時調整	地上画素寸法11.5cm	97.82km ²	茨城県那珂市 助言 R5.12.15 C0768	朝日航洋株式会社	R5.12.20 R6.3.31
	那珂市 一部	那珂市 一部			1000	97.82km ²			
	那珂市 一部	那珂市 一部			1000	97.82km ²			
	那珂市 一部	那珂市 一部			1000	97.82km ²			
茨城県	取手市 一部	取手市 一部	固定資産	数値撮影(デジタル) 同時調整 写真地図作成(デジタルオルソ)	地上画素寸法11cm	69.94km ²	茨城県取手市 助言 R5.12.19 C0780	朝日航洋株式会社	R5.12.1 R6.3.31
	取手市 一部	取手市 一部			1000	69.94km ²			
	取手市 一部	取手市 一部			1000	69.94km ²			
	取手市 一部	取手市 一部			1000	69.94km ²			
茨城県	水戸市 一部	水戸市 一部	都市計画	修正測量	2500	30km ²	茨城県水戸市 助言 R5.12.19 C0783	アジア航測株式会社	R5.10.24 R6.3.15
	水戸市 一部	水戸市 一部			2500	30km ²			
	水戸市 一部	水戸市 一部			2500	30km ²			
	水戸市 一部	水戸市 一部			2500	30km ²			
茨城県	那珂市 一部	那珂市 一部	都市計画	数値図化	1000	0.36km ²	公益財団法人 茨城県開発公社 助言 R5.12.20 C0808	朝日航洋株式会社	R4.7.14 R5.11.30
	那珂市 一部	那珂市 一部			1000	0.36km ²			
	那珂市 一部	那珂市 一部			1000	0.36km ²			
	那珂市 一部	那珂市 一部			1000	0.36km ²			
茨城県	ひたちなか市 一部	ひたちなか市 一部	固定資産	数値撮影(デジタル) 同時調整 写真地図作成(デジタルオルソ)	地上画素寸法12cm	100.26km ²	茨城県ひたちなか市 助言 R5.12.27 C0811	朝日航洋株式会社	R5.12.20 R6.3.15
	ひたちなか市 一部	ひたちなか市 一部			1000	100.26km ²			
	ひたちなか市 一部	ひたちなか市 一部			1000	100.26km ²			
	ひたちなか市 一部	ひたちなか市 一部			1000	100.26km ²			
茨城県	常陸大宮市 一部	常陸大宮市 一部	固定資産	数値撮影(デジタル) 同時調整	地上画素寸法12cm	17.17km ²	茨城県常陸大宮市 助言 R5.12.27 C0815	国際航業株式会社	R5.12.11 R6.3.31
	常陸大宮市 一部	常陸大宮市 一部			1000	17.17km ²			
	常陸大宮市 一部	常陸大宮市 一部			1000	17.17km ²			
	常陸大宮市 一部	常陸大宮市 一部			1000	17.17km ²			
茨城県	つくば市 一部	つくば市 一部	固定資産	数値撮影(デジタル) 同時調整 写真地図作成(デジタルオルソ)	地上画素寸法10cm	283.72km ²	茨城県つくば市 助言 R5.12.27 C0821	朝日航洋株式会社	R5.12.15 R6.3.22
	つくば市 一部	つくば市 一部			1000	283.72km ²			
	つくば市 一部	つくば市 一部			1000	283.72km ²			
	つくば市 一部	つくば市 一部			1000	283.72km ²			
茨城県	ひたちなか市 一部	ひたちなか市 一部	都市計画	数値図化	1000	0.59km ²	公益財団法人 茨城県開発公社 助言 R5.12.27 C0829	朝日航洋株式会社	R5.12.13 R6.3.15
	ひたちなか市 一部	ひたちなか市 一部			1000	0.59km ²			
	ひたちなか市 一部	ひたちなか市 一部			1000	0.59km ²			
	ひたちなか市 一部	ひたちなか市 一部			1000	0.59km ²			
茨城県	水戸市 一部	ひたちなか市 一部	その他	用地測量	0.0176km ²		農林水産省関東農政局那珂川沿岸農業水利事業所 助言 R6.1.16 C0836	日研測量株式会社	R5.4.28 R6.3.8
	水戸市 一部	ひたちなか市 一部			0.0176km ²				
	水戸市 一部	ひたちなか市 一部			0.0176km ²				
	水戸市 一部	ひたちなか市 一部			0.0176km ²				
茨城県	五霞町 一部	境町 一部	総合計画	数値撮影(デジタル) 同時調整 写真地図作成(デジタルオルソ)	地上画素寸法11cm	527.82km ²	茨城県市町村共同システム整備 運営協議会 助言 R6.1.5 C0849	朝日航洋株式会社	R5.12.26 R6.3.22
	五霞町 一部	境町 一部			1000	527.82km ²			
	五霞町 一部	境町 一部			1000	527.82km ²			
	五霞町 一部	境町 一部			1000	527.82km ²			
茨城県	阿見町 一部	城里町 一部	総合計画	数値撮影(デジタル) 同時調整 写真地図作成(デジタルオルソ)	地上画素寸法12cm	1450.56km ²	茨城県市町村共同システム整備 運営協議会 助言 R6.1.5 C0851	株式会社バスコ	R5.12.11 R6.3.22
	阿見町 一部	城里町 一部			1000	1450.56km ²			
	阿見町 一部	城里町 一部			1000	1450.56km ²			
	阿見町 一部	城里町 一部			1000	1450.56km ²			
茨城県	高萩市 一部	北茨城市 一部	総合計画	数値撮影(デジタル) 同時調整 写真地図作成(デジタルオルソ)	地上画素寸法12cm	279.35km ²	茨城県市町村共同システム整備 運営協議会 助言 R6.1.5 C0859	国際航業株式会社	R5.11.23 R6.3.22
	高萩市 一部	北茨城市 一部			1000	279.35km ²			
	高萩市 一部	北茨城市 一部			1000	279.35km ²			
	高萩市 一部	北茨城市 一部			1000	279.35km ²			
茨城県	古河市 一部	小山市 一部	地盤変動調査	水準測量	1級	149km	栃木県 助言 R6.1.24 C0880	株式会社あいだ測量設計	R5.10.10 R6.3.15
	古河市 一部	小山市 一部			1級	149km			
	古河市 一部	小山市 一部			1級	149km			
	古河市 一部	小山市 一部			1級	149km			
茨城県	深谷市 一部	深谷市 一部	道路台帳	基準点測量 現地測量(数値地形図作成) 用地測量	2級	17点	関東地方整備局北首都圏道事務所 助言 R6.4.8 C0889	山見測量設計株式会社 株式会社大洋地 望月測量設計株式会社 旭工業株式会社	R6.1.4 R6.7.31
	深谷市 一部	深谷市 一部			4級	314点			
	深谷市 一部	深谷市 一部			500	0.761km ²			
	深谷市 一部	深谷市 一部			500	0.627km ²			
茨城県	水戸市 一部	茨城市 一部	その他	基準点測量 基準点測量 その他 復旧測量(水準) 確定図測量	3級	4点	農林水産省関東農政局茨城中部 農地整備事業所 助言 R6.1.24 C0891	茨城県土地改良事業団体 連合会	R5.4.3 R6.3.8
	水戸市 一部	茨城市 一部			4級	402点			
	水戸市 一部	茨城市 一部			4級	402点			
	水戸市 一部	茨城市 一部			4級	402点			
茨城県	かすみがうら市 一部	かすみがうら市 一部	基準点管理	復旧測量(水準) 再設 1級	8.3km 1点		茨城県土浦土木事務所 助言 R6.2.1 C0923	株式会社 アスカコンサル タント	R6.2.1 R6.2.20
	かすみがうら市 一部	かすみがうら市 一部			8.3km 1点				
	かすみがうら市 一部	かすみがうら市 一部			8.3km 1点				
	かすみがうら市 一部	かすみがうら市 一部			8.3km 1点				
茨城県	筑西市 一部	筑西市 一部	土地改良	基準点測量	1級	7点	茨城県西農林事務所 助言 R6.2.1 C0929	茨城県土地改良事業団体 連合会	R5.12.28 R6.3.27
	筑西市 一部	筑西市 一部			1級	7点			
	筑西市 一部	筑西市 一部			1級	7点			
	筑西市 一部	筑西市 一部			1級	7点			
茨城県	水戸市 一部	水戸市 一部	土地地区面整理	基準点測量 基準点測量	3級	2点	茨城県水戸市 助言 R6.2.26 C0938	株式会社ミカミ	R5.9.15 R6.3.27
	水戸市 一部	水戸市 一部			4級	24点			
	水戸市 一部	水戸市 一部			4級	24点			
	水戸市 一部	水戸市 一部			4級	24点			
茨城県	北茨城市 一部	北茨城市 一部	その他	基準点測量	2級	6点	茨城県北農林事務所高萩土地 改良事務所 助言 R6.2.26 C0939	茨城県土地改良事業団体 連合会	R5.12.27 R6.3.29
	北茨城市 一部	北茨城市 一部			2級	6点			
	北茨城市 一部	北茨城市 一部			2級	6点			
	北茨城市 一部	北茨城市 一部			2級	6点			
茨城県	古河市 一部	境町 一部	土地改良	基準点測量 用地測量	4級	21点	茨城県西農林事務所境土地改 良事務所 助言 R6.3.6 C0973	株式会社三和中央サー ベイ	R6.3.6 R6.5.31
	古河市 一部	境町 一部			4級	21点			
	古河市 一部	境町 一部			4級	21点			
	古河市 一部	境町 一部			4級	21点			
茨城県	古河市 一部	境町 一部	土地改良	現地測量(数値地形図作成) 路線測量	500	0.026km ²	茨城県西農林事務所境土地改 良事務所 助言 R6.3.6 C0974	株式会社三和中央サー ベイ	R6.3.6 R6.5.31
	古河市 一部	境町 一部			500	0.026km ²			
	古河市 一部	境町 一部			500	0.026km ²			
	古河市 一部	境町 一部			500	0.026km ²			
茨城県	つくばみらい市 一部	つくばみらい市 一部	土地地区面整理	基準点測量 基準点測量 水準測量 数値地形図データ作成	3級	20点	つくばみらいスマートIC周辺地区 土地地区面整理組合設立準備 会 助言 R6.4.8 C1036	昭和株式会社	R6.3.15 R6.4.30
	つくばみらい市 一部	つくばみらい市 一部			4級	163点			
	つくばみらい市 一部	つくばみらい市 一部			3級	13km			
	つくばみらい市 一部	つくばみらい市 一部			500	0.74km ²			
栃木県	野木町 一部	野木町 一部	固定資産	数値撮影(デジタル) 同時調整	地上画素寸法8cm	30.27km ²	栃木県野木町 助言 R5.5.8 C0045	株式会社バスコ	R5.5.1 R5.12.28
	野木町 一部	野木町 一部			1000	30.27km ²			
	野木町 一部	野木町 一部			1000	30.27km ²			
	野木町 一部	野木町 一部			1000	30.27km ²			
栃木県	足利市 一部	足利市 一部	道路計画	基準点測量	2級	4点	東日本高速道路株式会社関東支 社宇都宮管理事務所 助言 R5.5.15 C0057	MOGコンサルタント株式会 社	R5.4.1 R5.10.31
	足利市 一部	足利市 一部			2級	4点			
	足利市 一部	足利市 一部			2級	4点			
	足利市 一部	足利市 一部			2級	4点			
栃木県	佐野市 一部	宇都宮市 一部	森林計画	航空レーザ測量 数値地形図データ作成	500	75km ²	栃木県 助言 R5.5.12 C0069	アジア航測株式会社	R5.4.6 R6.1.30
	佐野市 一部	宇都宮市 一部			500	185km ²			
	佐野市 一部	宇都宮市 一部			500	185km ²			
	佐野市 一部	宇都宮市 一部			500	185km ²			
栃木県	日光市 一部	日光市 一部	砂防計画	基準点測量 UA/Lレーザ測量 地上レーザ測量(三次元点群)	3級	15点	関東地方整備局渡良瀬川河川事 務所 助言 R5.6.22 C0134	アジア航測株式会社	R5.3.14 R5.9.29
	日光市 一部	日光市 一部			3級	15点			
	日光市 一部	日光市 一部			3級	15点			
	日光市 一部	日光市 一部			3級	15点			
栃木県	芳賀町 一部	芳賀町 一部	その他	基準点測量 基準点測量 現地測量(数値地形図作成)	3級	4点	栃木県芳賀町 助言 R5.6.30 C0143	公益社団法人 栃木県公 共職託登記士地家屋調査 士協会	R5.4.4 R6.3.31
	芳賀町 一部	芳賀町 一部			4級	17点			
	芳賀町 一部	芳賀町 一部			500	0.0133km ²			
	芳賀町 一部	芳賀町 一部			500	0.0133km ²			
栃木県	佐野市 一部	佐野市 一部	ほ場整備	基準点測量	3級	24点	栃木県安足農業振興事務所 助言 R5.6.27 C0146	栃木県土地改良事業団体 連合会	R5.6.27 R6.3.15
	佐野市 一部	佐野市 一部			3級	24点			
	佐野市 一部	佐野市 一部			3級	24点			
	佐野市 一部	佐野市 一部			3級	24点			
栃木県	塩谷町 一部	塩谷町 一部	ほ場整備	基準点測量	2級	3点	栃木県塩谷南那須農業振興事 務所 助言 R5.7.6 C0170	栃木県土地改良事業団体 連合会	R5.7.14 R6.3.15
	塩谷町 一部	塩谷町 一部			2級	3点			
	塩谷町 一部	塩谷町 一部			2級	3点			
	塩谷町 一部	塩谷町 一部			2級	3点			
栃木県	さくら市 一部	さくら市 一部	道路台帳	MMS計測 数値図化	1000	39.51km	栃木県さくら市 助言 R5.7.13 C0183	国際航業株式会社	R5.6.29 R6.3.8
	さくら市 一部	さくら市 一部			1000	39.51km			
	さくら市 一部	さくら市 一部			1000	39.51km			
	さくら市 一部	さくら市 一部			1000	39.51km			
栃木県	芳賀町 一部	芳賀町 一部	土地地区面整理	復旧測量(基準点) 復旧測量(基準点) 基準点測量 その他の応用測量	再設2級	3点	栃木県芳賀町 助言 R5.8.15 C0194	株式会社筑陽測量設計	R5.8.15 R6.7.31
	芳賀町 一部	芳賀町 一部			再設3級	8点			
	芳賀町 一部	芳賀町 一部			再設3級	26点			
	芳賀町 一部	芳賀町 一部			再設3級	26点			
栃木県	塩谷町 一部	塩谷町 一部	土地改良	路線測量	0.02km ²		栃木県塩谷南那須農業振興事 務所 助言 R5.8.15 C0207	宇都宮測量株式会社	R5.3.24 R5.10.27
	塩谷町 一部	塩谷町 一部			0.02km ²				
	塩谷町 一部	塩谷町 一部			0.02km ²				
	塩谷町 一部	塩谷町 一部			0.02km ²				
栃木県	真岡市 一部	真岡市 一部	土地地区面整理	基準点測量	4級	39点	真岡市亀山北土地地区面整理組 合 助言 R5.8.21 C0264	共立測量株式会社	R5.8.1 R6.3.25
	真岡市 一部	真岡市 一部			4級	39点			
	真岡市 一部	真岡市 一部			4級	39点			
	真岡市 一部	真岡市 一部			4級	39点			
栃木県	那須塩原市 一部	那須塩原市 一部	その他	基準点測量	3級	34点	農林水産省関東農政局利根川水 系土地改良調査管理事務所 助言 R5.8.21 C0278	株式会社ジステック	R5.6.30 R6.3.22
	那須塩原市 一部	那須塩原市 一部			3級	34点			
	那須塩原市 一部	那須塩原市 一部			3級	34点			
	那須塩原市 一部	那須塩原市 一部			3級	34点			
栃木県	茂木町 一部	茂木町 一部	都市計画	数値図化	2500	6km ²	栃木県茂木町 助言 R5.8.23 C0298	朝日航洋株式会社	

都道府県名	測量地域	測量目的	測量種別	縮尺・等級	事業費	測量計画機関(助言番号)	測量作業機関	実施時期	ID
栃木県	壬生町 一部	土地改良	基準点測量 基準点測量	2級 3級	4点 130点	栃木県下都賀農業振興事務所 助言 R5.10.30 C0491	栃木県土地改良事業団体 連合会	R5.8.7 R6.3.15	208160
栃木県	小山市 一部	ほ場整備	基準点測量	2級	3点	栃木県下都賀農業振興事務所 助言 R5.10.26 C0504	栃木県土地改良事業団体 連合会	R5.9.28 R6.3.22	208318
栃木県	大田原市 一部	土地改良	基準点測量	3級	10点	栃木県那須農業振興事務所 助言 R5.10.26 C0514	栃木県土地改良事業団体 連合会	R5.10.10 R6.3.15	208446
栃木県	大田原市 一部 那須塩原市 一部	ほ場整備	基準点測量	2級	12点	栃木県那須農業振興事務所 助言 R5.10.25 C0522	栃木県土地改良事業団体 連合会	R5.10.11 R6.3.16	208559
栃木県 群馬県	野木町 一部 栃木市 一部 大泉町 一部 千代田町 一部 明和町 一部 板倉町 一部 玉村町 一部 太田市 一部	河川管理	復旧測量(基準点) 水準測量	3級改測 3級	288点 9km	関東地方整備局利根川上流河川 事務所 助言 R5.11.14 C0580	株式会社リョーチ	R5.11.6 R6.3.11	209027
埼玉県	上里町 一部 久喜市 一部 深谷市 一部 羽生市 一部 本庄市 一部 加須市 一部 行田市 一部 熊谷市 一部								
栃木県	茂木町 全域	固定資産	数値撮影(デジタル) 同時調整	地上画素寸法12cm 1000	172.69km ² 172.69km ²	栃木県茂木町 助言 R5.11.22 C0624	朝日航洋株式会社	R5.12.1 R6.3.25	209403
栃木県	真岡市 全域	固定資産	数値撮影(デジタル) 同時調整 写真地図作成(デジタルオゾン)	地上画素寸法11.5cm 1000 1000	167.34km ² 167.34km ² 167.34km ²	栃木県真岡市 助言 R5.11.22 C0626	朝日航洋株式会社	R5.12.1 R6.3.18	209412
栃木県	那須塩原市 一部	道路管理	MMS計測	500	22.6km	栃木県那須塩原市 助言 R5.11.30 C0681	株式会社バスコ	R5.10.17 R6.3.22	209828
栃木県	壬生町 全域	固定資産	数値撮影(デジタル) 同時調整	地上画素寸法10cm 1000	61.06km ² 61.06km ²	栃木県壬生町 助言 R5.12.7 C0704	国際航業株式会社	R5.11.15 R6.2.28	209906
栃木県	栃木市 全域	固定資産	数値撮影(デジタル) 同時調整	地上画素寸法11cm 1000	331.5km ² 331.5km ²	栃木県栃木市 助言 R5.12.13 C0724	アジア航測株式会社	R5.12.1 R6.3.28	210004
栃木県	小山市 全域	固定資産	数値撮影(デジタル) 同時調整	地上画素寸法12cm 1000	171.6km ² 171.6km ²	栃木県小山市 助言 R5.12.13 C0742	アクリグ株式会社	R5.12.1 R6.4.30	210157
栃木県	足利市 一部 佐野市 一部	河川管理	復旧測量(基準点)	再設 3級	8点	関東地方整備局渡良瀬川河川事 務所 助言 R6.1.29 C0901	三陽技術コンサルタント 株式会社	R6.1.15 R6.3.31	211133
栃木県 群馬県	佐野市 一部 館林市 一部 板倉町 一部	河川管理	復旧測量(基準点) 復旧測量(基準点)	再設 2級 再設 3級	1点 11点	関東地方整備局渡良瀬川河川事 務所 助言 R6.1.29 C0902	協和測量設計株式会社	R6.1.15 R6.3.31	211134
栃木県 群馬県	日光市 一部 桐生市 一部 みどり市 一部	砂防計画	数値撮影(デジタル)	地上画素寸法16cm	143.2km ²	関東地方整備局渡良瀬川河川事 務所 助言 R6.1.23 C0903	アジア航測株式会社	R6.1.15 R6.3.31	211136
栃木県	壬生町 一部	道路計画	基準点測量	2級	4点	栃木県壬生町 助言 R6.2.1 C0931	株式会社栃木県用地補償 コンサルタント	R5.12.21 R6.3.25	211340
栃木県	塩谷町 一部 日光市 一部	土地改良	現地測量(数値地形図作成) 路線測量	500	0.049km ² 0.987km	栃木県塩谷南部農業振興事務 所 助言 R6.2.20 C0960	宙宙サーベイ株式会社	R2.12.7 R3.2.25	211611
栃木県	日光市 一部	土地改良	現地測量(数値地形図作成) 路線測量	500	0.057km ² 0.46km	栃木県塩谷南部農業振興事務 所 助言 R6.2.20 C0961	宇都宮測量株式会社	R1.9.1 R2.3.10	211612
栃木県	塩谷町 一部	土地改良	現地測量(数値地形図作成) 路線測量	500	0.05km ² 1.008km	栃木県塩谷南部農業振興事務 所 助言 R6.2.20 C0962	東洋測量設計株式会社	R2.12.7 R3.2.25	211615
栃木県	塩谷町 一部	土地改良	現地測量(数値地形図作成) 路線測量	500	0.05km ² 1km	栃木県塩谷南部農業振興事務 所 助言 R6.3.5 C0992	株式会社格和測量設計	R2.12.7 R3.3.10	211837
栃木県	塩谷町 一部	土地改良	現地測量(数値地形図作成) 路線測量	500	0.05km ² 1km	栃木県塩谷南部農業振興事務 所 助言 R6.3.5 C0993	株式会社エース設計	R2.12.7 R3.3.10	211840
栃木県	塩谷町 一部	土地改良	現地測量(数値地形図作成) 路線測量	500	0.05km ² 1km	栃木県塩谷南部農業振興事務 所 助言 R6.3.5 C0994	日昌測量設計株式会社	R2.12.7 R3.3.10	211841
栃木県	日光市 一部	砂防計画	航空レーザ測量	1000	185km ²	関東地方整備局渡良瀬川河川事 務所 助言 R6.3.14 C1004	アジア航測株式会社	R6.2.14 R6.9.30	211934
栃木県	鹿沼市 一部	ほ場整備	その他	確定測量	0.6km	栃木県上都賀農業振興事務所 助言 R6.4.3 C1027	栃木県土地改良事業団体 連合会	R5.12.1 R6.3.11	212178
栃木県	日光市 一部	ほ場整備	その他	確定測量	1.8km	栃木県上都賀農業振興事務所 助言 R6.4.3 C1028	栃木県土地改良事業団体 連合会	R5.12.1 R6.3.18	212179
栃木県	塩谷町 一部	土地改良	現地測量(数値地形図作成) 路線測量	500	0.05km ² 0.892km	栃木県塩谷南部農業振興事務 所 助言 R6.3.27 C1031	バスキン工業株式会社	R2.12.11 R3.3.10	212189
栃木県	塩谷町 一部	土地改良	現地測量(数値地形図作成) 路線測量	500	0.05km ² 0.99km	栃木県塩谷南部農業振興事務 所 助言 R6.3.27 C1032	玉川測量設計株式会社	R2.12.10 R3.3.10	212190
群馬県	長野野町 全域	固定資産	数値撮影(デジタル) 同時調整	地上画素寸法12cm 1000	136.32km ² 136.32km ²	群馬県長野野町 助言 R5.4.6 C0007	株式会社バスコ	R5.4.1 R6.3.23	202950
群馬県	沼田市 一部	固定資産	数値撮影(デジタル) 同時調整	地上画素寸法12cm 1000	348.63km ² 348.63km ²	群馬県沼田市 助言 R5.4.24 C0029	国際航業株式会社	R5.4.3 R6.3.15	203128
群馬県	太田市 一部	道路管理	MMS計測 MMS計測	500 1000	10.7km 10.7km	群馬県太田市 助言 R5.4.24 C0030	株式会社バスコ	R5.4.17 R6.3.31	203130
群馬県	榛東村 一部 長野原町 一部 甘楽町 一部 東吾妻町 一部 安中市 一部 高岡市 一部 藤岡市 一部 高崎市 一部 前橋市 一部	森林計画	数値撮影(デジタル)	地上画素寸法17cm	798km ²	群馬県 助言 R5.5.8 C0043	国際航業株式会社	R5.5.1 R5.11.30	203288
群馬県	渋川市 一部 東吾妻町 一部 高崎市 一部 前橋市 一部	河川管理	復旧測量(水準)	改測2級	5.3km 4点	関東地方整備局利根川ダム統合 管理事務所 助言 R5.5.15 C0061	東洋測量設計株式会社	R5.5.15 R6.1.31	203361
群馬県	渋川市 一部 みなかみ町 一部	河川管理	水準測量	2級	8km	関東地方整備局利根川ダム統合 管理事務所 助言 R5.5.15 C0062	株式会社富永調査事務所	R5.5.15 R6.3.31	203363
群馬県 埼玉県	藤岡市 一部 神川町 一部 上里町 一部	河川管理	復旧測量(基準点) 水準測量 河川測量	再設3級 3級	118点 3.9km 11.6km	関東地方整備局高崎河川国道事 務所 助言 R5.7.4 C0081	株式会社リョーチ	R5.7.1 R5.12.28	203663
群馬県	藤岡市 一部 高崎市 一部	河川管理	復旧測量(基準点) 水準測量	再設3級 3級	150点 3.4km	関東地方整備局高崎河川国道事 務所 助言 R5.7.4 C0082	株式会社リョーチ	R5.7.1 R5.12.28	203667
群馬県	玉村町 一部 藤岡市 一部 高崎市 一部 上里町 一部	河川管理	復旧測量(基準点) 復旧測量(基準点) 水準測量	再設2級 再設3級 3級	1点 84点 14.3km	関東地方整備局高崎河川国道事 務所 助言 R5.7.4 C0093	平和フィールド株式会社	R5.6.1 R5.12.28	203672
埼玉県	吉岡町 全域	都市計画	修正測量	2500	20.46km ²	群馬県吉岡町 助言 R5.5.24 C0099	国際航業株式会社	R5.5.23 R6.3.21	203753
群馬県	沼田市 一部	河川管理	水準測量	2級	3.5km	関東地方整備局利根川ダム統合 管理事務所 助言 R5.6.5 C0112	朝日測量株式会社	R5.6.15 R6.1.15	203908
群馬県	前橋市 一部	土地改良	基準点測量 基準点測量	3級 4級	1点 52点	群馬県 助言 R5.6.5 C0117	群馬県土地改良事業団体 連合会	R5.6.8 R6.3.11	203994
群馬県	太田市 一部	その他	基準点測量	3級	2点	群馬県太田市 助言 R5.6.15 C0132	株式会社神岡測量	R5.6.19 R5.8.15	204267
群馬県	下仁田町 一部	道路台帳	既成図数値化 地形図塗色成果の座標補正	1000 1000	425.1km 425.1km	群馬県下仁田町 助言 R5.6.22 C0142	国際航業株式会社	R5.6.14 R6.2.22	204365
群馬県	明和町 一部	土地改良	基準点測量 基準点測量 基準点測量	2級 3級 4級	1点 2点 47点	群馬県 助言 R5.6.27 C0145	群馬県土地改良事業団体 連合会	R5.7.3 R6.3.22	204417
群馬県	前橋市 一部 高崎市 一部 渋川市 一部 安中市 一部 榛東村 一部 吉岡町 一部 東吾妻町 一部	砂防計画	航空レーザ測量	1000	668km ²	関東地方整備局利根川水系砂防 事務所 助言 R5.7.20 C0202	株式会社バスコ	R5.7.16 R6.2.29	205288
群馬県	玉村町 一部	その他	基準点測量	4級	53点	群馬県企業局 助言 R5.8.3 C0217	株式会社オウギ工設	R5.3.1 R5.10.31	205495
群馬県	前橋市 一部	土地区画整理	基準点測量	4級	12点	群馬県前橋市 助言 R5.8.18 C0248	三陽技術コンサルタント 株式会社	R5.8.19 R6.3.19	205798
群馬県	太田市 一部	その他	基準点測量	3級	4点	群馬県太田市 助言 R5.8.7 C0252	株式会社神岡測量	R5.6.19 R5.8.15	205901
群馬県	桐生市 一部 みどり市 一部	砂防計画	航空レーザ測量	1000	319km ²	関東地方整備局渡良瀬川河川事 務所 助言 R5.8.21 C0289	アジア航測株式会社	R5.7.27 R6.3.22	206199
群馬県	碓氷村 一部	その他	水準測量	4級	1点	群馬県吾妻農業事務所 助言 R5.8.30 C0316	NTCコンサルタント株式 会社	R5.8.20 R5.11.30	206409
群馬県	渋川市 一部	道路計画	基準点測量	2級	4点	関東地方整備局高崎河川国道事 務所 助言 R5.8.4 C0329	株式会社八州	R5.8.1 R5.10.10	206522
群馬県	前橋市 一部	基準点管理	基準点測量 現地測量(数値地形図作成)	4級	11点 1.59km ²	群馬県前橋市 助言 R5.8.30 C0339	株式会社山田工務所	R5.8.25 R5.11.17	206687
群馬県	昭和村 一部	土地改良	基準点測量 基準点測量	3級 4級	12点 122点	群馬県 助言 R5.9.26 C0346	藤和航測株式会社	R5.9.15 R6.3.18	206745

都道府県名	測量地域	測量目的	測量種別	縮尺・等級	事業費	測量計画機関(助言番号)	測量作業機関	実施時期	ID
群馬県	碓氷村 一部	土地改良	基準点測量 基準点測量	3級 4級	4点 18点	群馬県吾妻農業事務所 助言 R5.9.6 C0355	藤和航測株式会社	R5.9.1 R6.1.31	206893
群馬県	板倉町 一部	土地改良	基準点測量 基準点測量 基準点測量	2級 3級 4級	1点 1点 53点	群馬県 助言 R5.9.14 C0367	群馬県土地改良事業団体 連合会	R5.9.6 R6.3.15	206992
群馬県	大泉町 一部	基準点管理	復旧測量(基準点)	再設2級	1点	群馬県大泉町 助言 R5.9.26 C0386	有限会社中村測量設計	R5.9.1 R5.10.31	207138
群馬県	洗川市 一部	その他	基準点測量 UAVレーザ測量	3級	2点 0.035km ²	関東地方整備局高崎河川国道事 務所 助言 R5.9.26 C0414	セントラルコンサルタン ト株式会社	R5.8.7 R5.10.31	207461
群馬県	太田市 一部	土地改良	基準点測量	2級	6点	群馬県東部農業事務所 助言 R5.10.10 C0452	プロファ設計株式会社	R5.9.19 R6.2.29	207728
群馬県	前橋市 一部	その他	基準点測量	4級	270点	法務省前橋地方方法務局 助言 R5.10.18 C0467	株式会社横田調査設計	R5.11.1 R6.2.29	207918
群馬県	高崎市 全域	固定資産	数値撮影(デジタル) 数値撮影(デジタル) 同時調整	地上画素寸法10cm 地上画素寸法12.5cm 1000	259.16km ² 200km ² 459.16km ²	群馬県高崎市 助言 R5.10.4 C0472	国際航業株式会社	R5.10.1 R6.3.31	207985
群馬県	片品村 一部 沼田市 一部	砂防計画	数値図化	2500	270.8km ²	関東地方整備局利根川水系砂防 事務所 助言 R5.10.18 C0496	株式会社バスコ	R5.10.4 R6.3.29	208288
群馬県	沼田市 一部	その他	航空レーザ測深	2500	1.12km ²	関東地方整備局利根川ダム統合 管理事務所 助言 R5.10.18 C0516	朝日航洋株式会社	R5.10.15 R6.2.29	208513
群馬県	館林市 一部	道路管理	MMS計測	500	2.7km	群馬県館林市 助言 R5.10.18 C0517	株式会社バスコ	R5.9.16 R6.2.19	208519
群馬県	太田市 全域	固定資産	数値撮影(デジタル) 同時調整	地上画素寸法11.5cm 1000	175.54km ² 175.54km ²	群馬県太田市 助言 R5.10.27 C0529	朝日航洋株式会社	R5.10.30 R6.3.26	208593
群馬県	高山村 一部	土地改良	基準点測量 基準点測量	3級 4級	5点 18点	群馬県吾妻農業事務所 助言 R5.11.1 C0583	藤和航測株式会社	R5.11.1 R6.3.25	209040
群馬県	玉村町 全域	固定資産	数値撮影(デジタル) 同時調整	地上画素寸法10cm 1000	25.78km ² 25.78km ²	群馬県玉村町 助言 R5.11.14 C0615	国際航業株式会社	R5.9.29 R6.3.29	209259
群馬県	大泉町 一部	道路管理	MMS計測	500	0.5km	群馬県大泉町 助言 R5.11.14 C0616	株式会社バスコ	R5.11.1 R6.3.15	209263
群馬県	島楽町 一部 大泉町 一部 明和町 一部 千代田町 一部 板倉町 一部 玉村町 一部 館林市 一部 太田市 一部 高崎市 一部 伊勢崎市 一部	地盤変動調査	水準測量	1級	262km	群馬県 助言 R5.11.20 C0641	技研コンサル株式会社	R5.10.20 R6.3.22	209469
群馬県	前橋市 一部 藤岡市 一部 富岡市 一部	砂防計画	UAVレーザ測量	点密度(100点/㎡)	0.145km ²	群馬県 助言 R5.11.30 C0676	株式会社アマテックス	R5.9.29 R6.3.22	209731
群馬県	前橋市 一部	河川管理	復旧測量(水準)	2級改測	1点	関東地方整備局利根川ダム統合 管理事務所 助言 R5.11.30 C0696	東洋測量設計株式会社	R5.12.1 R6.2.28	209849
群馬県	高崎市 一部 藤岡市 一部 玉村町 一部 神川町 一部 上里町 一部	河川管理	航空レーザ測深	1000	24.86km ²	関東地方整備局高崎河川国道事 務所 助言 R5.12.19 C0784	朝日航洋株式会社	R6.1.8 R6.5.31	210354
埼玉県	桐生市 一部	砂防計画	基準点測量	3級	8点	関東地方整備局渡良瀬川河川事 務所 助言 R5.12.18 C0785	協和測量設計株式会社	R5.11.10 R6.3.29	210360
群馬県	沼田市 一部	河川管理	水準測量	2級	7km	関東地方整備局利根川ダム統合 管理事務所 助言 R5.12.18 C0783	朝日測量株式会社	R6.1.5 R6.3.15	210404
群馬県	高崎市 一部 洗川市 一部 藤岡市 一部 富岡市 一部 安中市 全域 榛東村 一部 甘楽町 一部 下仁田町 一部 長野原町 一部 東吾妻町 一部	森林計画	写真地図作成(デジタルオルソ)	5000	798km ²	群馬県 助言 R5.12.27 C0842	国土地図株式会社	R5.11.21 R6.1.22	210693
群馬県	館林市 一部	土地地区整理	基準点測量 基準点測量 基準点測量	2級 3級 4級	2点 10点 123点	群馬県館林市 助言 R6.1.24 C0894	株式会社アマテックス	R6.1.15 R6.2.28	211091
群馬県	南牧村 一部	砂防計画	UAV写真測量(三次元点群) 数値図化	地上画素寸法5cm 2500	0.14km ² 0.14km ²	群馬県富岡土木事務所 助言 R6.1.31 C0918	株式会社アイ・デー ー	R6.1.15 R6.3.15	211229
群馬県	高崎市 一部 上野村 一部	砂防計画	UAVレーザ測量	点密度(114.6点/㎡)	0.16km ²	関東地方整備局利根川水系砂防 事務所 助言 R6.2.8 C0947	三陽技術コンサルタン ツ株式会社	R5.10.21 R6.5.31	211486
群馬県	前橋市 一部	その他	基準点測量	3級	1点	群馬県中部農業事務所 助言 R6.3.6 C0975	技研コンサル株式会社	R6.3.1 R6.3.22	211732
群馬県	昭和村 一部	土地改良	用地測量		0.0247km ²	群馬県 助言 R6.3.14 C1003	藤和航測株式会社	R5.10.26 R6.6.28	211930
埼玉県	三郷市 一部	道路台帳	復旧測量(基準点) 復旧測量(基準点) 基準点測量 MMS計測	再設1級 再設2級 4級 500	2点 2点 56点 1.4km	関東地方整備局北首都国道事 務所 助言 R5.4.6 C0002	株式会社バスコ	R6.4.6 R5.8.31	202933
埼玉県	上尾市 一部 川越市 一部 さいたま市 一部	河川管理	基準点測量 基準点測量	2級 4級	5点 38点	関東地方整備局荒川調節池工 事事務所 助言 R5.4.6 C0004	平和フィールド株式会社	R5.4.10 R5.10.31	202942
埼玉県	北本市 一部	基準点管理	復旧測量(基準点)	再設3級	1点	埼玉県北本市土整備事務所 助言 R5.4.11 C0006	旭工架株式会社	R5.4.1 R5.5.31	202947
埼玉県	羽生市 一部	土地改良	基準点測量	3級	12点	農林水産省関東農政局利根川 系土地改良調査管理事務所 助言 R5.4.6 C0010	株式会社ジステック	R5.3.7 R5.10.31	202982
埼玉県	富士見市 一部	土地地区整理	基準点測量 その他	4級 出来形確認測量	21点 0.009km ²	東日本総合計画株式会社 助言 R5.4.14 C0018	東日本総合計画株式会社	R5.4.10 R5.6.30	203048
埼玉県	狭山市 一部	基準点管理	復旧測量(基準点)	移転3級	1点	埼玉県狭山市 助言 R5.4.19 C0023	山見測量設計株式会社	R5.2.21 R5.6.30	203081
埼玉県	秩父市 一部	その他	航空レーザ測量	1000	35.1km ²	埼玉県秩父県土整備事務所 助言 R5.4.28 C0034	株式会社フジヤマ	R5.4.25 R5.9.29	203192
埼玉県	秩父市 一部	その他	航空レーザ測量	1000	19.2km ²	埼玉県秩父県土整備事務所 助言 R5.4.28 C0035	アジア航測株式会社	R5.3.30 R5.9.29	203198
埼玉県	秩父市 一部	その他	航空レーザ測量	1000	29.3km ²	埼玉県秩父県土整備事務所 助言 R5.4.28 C0037	株式会社八州	R5.5.8 R5.9.29	203206
埼玉県	秩父市 一部	その他	航空レーザ測量	1000	36.7km ²	埼玉県秩父県土整備事務所 助言 R5.4.28 C0039	株式会社バスコ	R5.4.24 R5.9.29	203215
埼玉県	所沢市 一部	道路管理	復旧測量(基準点)	再設1級	1点	埼玉県所沢市 助言 R5.5.9 C0041	三協測量設計株式会社	R6.4.1 R5.7.31	203226
埼玉県	秩父市 一部	砂防計画	航空レーザ測量	1000	33.8km ²	埼玉県秩父県土整備事務所 助言 R5.5.9 C0046	朝日航洋株式会社	R5.4.24 R5.9.29	203294
埼玉県	和光市 一部	土地地区整理	その他	出来形確認測量	0.148km ²	和光市越後山土地地区面整理組 助言 R5.5.9 C0056	昭和株式会社	R4.12.9 R5.10.31	203339
埼玉県	鶴ヶ島市 一部	道路管理	基準点測量	3級	2点	埼玉県飯能県土整備事務所 助言 R5.5.9 C0064	株式会社セントラル測量	R5.3.9 R5.8.10	203368
埼玉県	蕨市 一部	基準点管理	復旧測量(基準点)	再設3級	2点	埼玉県蕨市 助言 R5.5.17 C0083	第一測量設計株式会社	R5.5.1 R5.10.31	203552
埼玉県	東秩父村 一部	その他	基準点測量	3級	4点	埼玉県東秩父村 助言 R5.5.18 C0089	測技テラノ株式会社	R5.4.20 R5.7.25	203647
埼玉県	さいたま市 一部	基準点管理	復旧測量(基準点) 復旧測量(基準点)	再設2級 再設3級	1点 1点	埼玉県さいたま市 助言 R5.6.5 C0100	株式会社東都コンサル タント	R5.5.25 R5.8.31	203774
埼玉県	吉川市 一部	基準点管理	復旧測量(基準点)	再設2級	1点	埼玉県吉川市 助言 R5.6.15 C0113	第一測量設計株式会社	R5.6.1 R5.8.31	203924
埼玉県	鶴ヶ島市 一部	都市計画	基準点測量	2級	12点	埼玉県鶴ヶ島市 助言 R5.6.15 C0137	日本測地設計株式会社	R5.6.20 R5.12.22	204311
埼玉県	さいたま市 一部	下水道計画	MMS計測	500	99km	埼玉県さいたま市 助言 R5.6.22 C0147	株式会社バスコ	R5.6.13 R6.2.9	204430
埼玉県	幸手市 全域	固定資産	数値撮影(デジタル) 同時調整	地上画素寸法8cm 1000	33.93km ² 33.93km ²	埼玉県幸手市 助言 R5.6.30 C0161	株式会社バスコ	R5.10.1 R6.3.15	204653
埼玉県	鳩山町 全域	固定資産	数値撮影(デジタル) 同時調整	地上画素寸法10cm 1000	25.73km ² 25.73km ²	埼玉県鳩山町 助言 R5.6.30 C0164	東日本総合計画株式会社	R5.6.5 R6.3.30	204734
埼玉県	川越市 一部 熊谷市 一部 鴻巣市 一部 深谷市 一部 北本市 一部 川島町 一部 吉見町 一部	河川管理	基準点測量 基準点測量 地上レーザ測量 UAVレーザ測量	3級 4級 500	31点 79点 0.1229km ² 0.126km ²	関東地方整備局荒川上流河川事 務所 助言 R5.7.6 C0167	株式会社バスコ	R5.6.1 R6.1.31	204821
埼玉県	本庄市 一部	基準点管理	基準点測量	3級	1点	埼玉県本庄市 助言 R5.7.6 C0171	昭和株式会社	R5.7.10 R5.8.31	204878
埼玉県	三郷市 一部	総合計画	基準点測量 基準点測量	3級 4級	1点 60点	独立行政法人都市再生機構東日 本賃貸住宅本部 助言 R5.7.11 C0175	株式会社東亜エンジニア リング	R5.6.14 R5.10.31	204918
埼玉県	伊奈町 全域	固定資産	数値撮影(デジタル) 同時調整	地上画素寸法5.3cm 500	14.79km ² 14.79km ²	埼玉県伊奈町 助言 R5.7.11 C0178	株式会社バスコ	R5.10.1 R6.3.27	204943
埼玉県	皆野町 全域	固定資産	数値撮影(デジタル) 同時調整	地上画素寸法12cm 1000	63.74km ² 63.74km ²	埼玉県皆野町 助言 R5.7.18 C0190	株式会社ナカアイシステ ム	R5.8.1 R6.2.26	205146
埼玉県	行田市 一部 鴻巣市 一部	ほ場整備	基準点測量 基準点測量 基準点測量	2級 3級 4級	1点 4点 80点	埼玉県加須県林振興センター 助言 R5.8.4 C0201	株式会社富士測量	R5.7.31 R6.3.29	205285

都道府県名	測量地域	測量目的	測量種別	縮尺・等級	事業費	測量計画機関(助言番号)	測量作業機関	実施時期	ID	
埼玉県	所沢市 一部	土地区画整理	基準点測量 基準点測量	3級 4級	10点 78点	所沢市北秋津・上安松土地区画整理組合 助言 R5.7.24 C0208	昭和株式会社	R5.7.24 R6.3.19	205344	
埼玉県	朝霞市 全域	都市計画	数値撮影(デジタル)	地上画素寸法24cm	18.34km ²	埼玉県朝霞市 助言 R5.7.26 C0211	昭和株式会社	R5.5.25 R6.2.29	205381	
埼玉県	神川町 一部	基準点管理	復旧測量(基準点) 復旧測量(基準点) 復旧測量(基準点)	再設2級 再設3級 改算3級	2点 13点 9点	埼玉県神川町 助言 R5.8.3 C0226	株式会社協同測地開発	R5.8.1 R5.12.25	205544	
埼玉県	さいたま市 一部	基準点管理	復旧測量(基準点)	移転3級	1点	埼玉県さいたま市 助言 R5.8.2 C0227	株式会社池田測量	R5.8.2 R6.3.15	205553	
埼玉県	朝霞市 一部	道路管理	基準点測量 水準測量	4級 3級	23点 5.62km	埼玉県朝霞市整備事務所 助言 R5.8.4 C0249	株式会社タハラ測量	R5.5.16 R5.9.15	205803	
埼玉県	羽生市 全域	固定資産	数値撮影(デジタル) 同時調整 写真地図作成(デジタルオルソ)	地上画素寸法16cm 1000 1000	58.64km ² 58.64km ² 58.64km ²	埼玉県羽生市 助言 R5.8.21 C0254	株式会社ナカノアイシステム	R5.12.1 R6.2.26	205994	
埼玉県	さいたま市 一部	基準点管理	復旧測量(基準点)	再設3級	1点	埼玉県さいたま市 助言 R5.8.18 C0255	株式会社GIS関東	R5.8.18 R5.12.31	206018	
埼玉県	嵐山町 一部	その他	基準点測量	3級	13点	埼玉県嵐山町 助言 R5.8.21 C0283	光和測量株式会社	R5.6.30 R5.12.20	206124	
埼玉県	さいたま市 全域	固定資産	数値撮影(デジタル) 同時調整	地上画素寸法12cm 1000	217.43km ² 217.43km ²	埼玉県さいたま市 助言 R5.8.21 C0284	昭和株式会社	R5.7.18 R6.3.27	206157	
埼玉県	狭山市 一部	その他	基準点測量	3級	11点	埼玉県川越県土整備事務所 助言 R5.8.21 C0294	株式会社ミカミ・アイエヌジー	R5.7.10 R5.12.19	206217	
埼玉県	横瀬町 全域	固定資産	数値撮影(デジタル) 同時調整	地上画素寸法10.7cm 1000	49.49km ² 49.49km ²	埼玉県横瀬町 助言 R5.8.23 C0295	株式会社バスコ	R5.9.1 R6.3.25	206330	
埼玉県	狭山市 一部	河川計画	基準点測量	3級	6点	埼玉県川越県土整備事務所 助言 R5.8.30 C0306	株式会社エイトプランニング	R5.1.12 R5.10.31	206379	
埼玉県	白岡市 全域	道路管理	基準点測量 復旧測量(基準点)	3級 3級4級基準点座標変換	194点 6500点	埼玉県白岡市 助言 R5.8.30 C0312	昭和株式会社	R5.8.24 R6.3.22	206399	
埼玉県	宮代町 全域	固定資産	数値撮影(デジタル) 同時調整	地上画素寸法8cm 1000	15.95km ² 15.95km ²	埼玉県宮代町 助言 R5.8.28 C0319	株式会社バスコ	R5.10.1 R6.3.31	206430	
埼玉県	和光市 全域	固定資産	数値撮影(デジタル) 同時調整	地上画素寸法5.3cm 500	11.04km ² 11.04km ²	埼玉県和光市 助言 R5.8.28 C0320	株式会社バスコ	R5.10.1 R6.3.31	206432	
埼玉県	滑川町 一部	その他	基準点測量	3級	6点	埼玉県滑川町 助言 R5.8.30 C0327	株式会社未央測地設計	R5.6.30 R5.10.31	206479	
埼玉県	富士見市 一部	道路管理	基準点測量	3級	1点	埼玉県朝霞市整備事務所 助言 R5.8.30 C0328	第一測量設計株式会社	R5.7.14 R5.12.28	206514	
埼玉県	蕨市 全域	固定資産	数値撮影(デジタル) 同時調整	地上画素寸法5.3cm 500	5.11km ² 5.11km ²	埼玉県蕨市 助言 R5.9.5 C0333	株式会社バスコ	R5.10.1 R6.3.31	206595	
埼玉県	毛呂山町 全域	固定資産	数値撮影(デジタル) 同時調整	地上画素寸法8.9cm 1000	34.07km ² 34.07km ²	埼玉県毛呂山町 助言 R5.9.5 C0340	株式会社バスコ	R5.9.1 R6.3.25	206690	
埼玉県	富士見市 一部	ほ場整備	基準点測量	3級	3点	公益社団法人埼玉県農林公社 助言 R5.9.14 C0377	三協測量設計株式会社	R5.7.20 R6.3.29	207056	
埼玉県	三郷市 一部 八潮市 一部 久喜市 一部 新座市 一部 志木市 一部 入間市 一部 蕨市 一部 草加市 一部 深谷市 一部 羽生市 一部 狭山市 一部 本庄市 一部 飯能市 一部 行田市 一部 熊谷市 一部 宮代町 一部 松伏町 一部 美里町 一部 上里町 一部 川島町 一部 鳩山町 一部 越生町 一部 嵐山町 一部 白岡市 一部 三芳町 一部 春手町 一部 吉川市 一部 坂戸市 一部	富士見市 一部 北本市 一部 桶川市 一部 和光市 一部 朝霞市 一部 戸田市 一部 越谷市 一部 上尾市 一部 鴻巣市 一部 春日部市 一部 東松山市 一部 加須市 一部 所沢市 一部 川口市 一部 川越市 一部 寄居町 一部 杉戸町 一部 ときがわ町 一部 神川町 一部 小川町 一部 吉見町 一部 毛呂山町 一部 滑川町 一部 ふじみ野市 一部 伊奈町 一部 鶴ヶ島市 一部 白崎町 一部 蓮田町 一部	地盤変動調査	水準測量	1級	814km	埼玉県 助言 R5.9.14 C0382	埼玉県測量設計業協同組合	R5.8.21 R6.3.22	207066
埼玉県	日高市 一部	その他	基準点測量 基準点測量	3級 4級	1点 21点	埼玉県農林整備計画センター 助言 R5.9.27 C0389	日南技術株式会社	R5.9.1 R5.11.30	207154	
埼玉県	春日部市 一部	基準点管理	基準点測量	3級	4点	埼玉県春日部市 助言 R5.9.27 C0393	株式会社アタル開発	R5.9.19 R6.2.29	207192	
埼玉県	春日部市 全域	固定資産	数値撮影(デジタル) 同時調整	地上画素寸法10cm 1000	66km ² 66km ²	埼玉県春日部市 助言 R5.9.13 C0395	株式会社バスコ	R5.10.1 R6.3.15	207260	
埼玉県	東松山市 全域	固定資産	数値撮影(デジタル) 同時調整	地上画素寸法11cm 1000	65.35km ² 65.35km ²	埼玉県東松山市 助言 R5.9.13 C0397	朝日航洋株式会社	R5.12.1 R6.3.11	207264	
埼玉県	入間市 一部	都市計画	基準点測量	2級	2点	埼玉県入間市 助言 R5.9.27 C0402	三協測量設計株式会社	R5.7.10 R5.12.22	207300	
埼玉県	新座市 一部	道路計画	基準点測量 基準点測量 水準測量 現地測量(数値地形図作成)	3級 4級 3級 500	3点 12点 3km 0.0236km ²	埼玉県新座市 助言 R5.9.26 C0404	東日本総合計画株式会社	R5.9.1 R6.3.29	207314	
群馬県	千代田町 一部	河川管理	水準測量	3級	9.9km	独立行政法人水資源機構利根導水総合事務所 助言 R5.9.27 C0413	復建調査設計株式会社	R5.8.31 R6.2.9	207412	
埼玉県	三郷市 一部 千葉県 市川市 一部 流山市 一部 東京都 葛飾区 一部	吉川市 一部 松戸市 一部	河川管理	航空レーザー測量	1000	16.44km ²	関東地方整備局江戸川河川事務所 助言 R5.9.26 C0416	株式会社バスコ	R5.9.26 R6.3.18	207483
埼玉県	草加市 一部 八潮市 一部 吉川市 一部 足立区 一部	越谷市 一部 三郷市 一部 松伏町 一部 葛飾区 一部	河川管理	航空レーザー測量	1000	8.13km ²	関東地方整備局江戸川河川事務所 助言 R5.9.26 C0417	株式会社バスコ	R5.9.26 R6.3.18	207488
埼玉県	上尾市 一部	都市計画	修正測量	2500	3.2km ²	埼玉県上尾市 助言 R5.9.27 C0418	株式会社バスコ	R5.9.14 R6.3.29	207494	
埼玉県	狭山市 一部	河川計画	基準点測量	3級	3点	埼玉県川越県土整備事務所 助言 R5.9.27 C0421	山見測量設計株式会社	R5.8.22 R6.1.31	207505	
埼玉県	三郷市 全域	固定資産	数値撮影(デジタル) 同時調整	地上画素寸法12cm 1000	30.22km ² 30.22km ²	埼玉県三郷市 助言 R5.9.27 C0429	国際航業株式会社	R5.10.1 R6.3.15	207550	
埼玉県	草加市 全域	道路管理	MMS計測	500	112km	埼玉県草加市 助言 R5.9.27 C0430	株式会社バスコ	R5.9.23 R6.3.29	207559	
埼玉県	狭山市 一部	河川計画	基準点測量	3級	3点	埼玉県川越県土整備事務所 助言 R5.10.4 C0433	株式会社ミカミ・アイエヌジー	R5.9.21 R6.1.31	207573	
埼玉県	三芳町 全域	固定資産	数値撮影(デジタル) 同時調整	地上画素寸法8cm 1000	15.33km ² 15.33km ²	埼玉県三芳町 助言 R5.9.27 C0441	株式会社バスコ	R5.10.1 R6.3.6	207680	
埼玉県	越生町 全域	固定資産	数値撮影(デジタル) 同時調整	地上画素寸法12cm 1000	40.39km ² 40.39km ²	埼玉県越生町 助言 R5.9.27 C0442	株式会社バスコ	R5.10.1 R6.3.29	207682	
埼玉県	志木市 全域	固定資産	数値撮影(デジタル) 同時調整	地上画素寸法5.3cm 500	9.05km ² 9.05km ²	埼玉県志木市 助言 R5.9.27 C0443	株式会社バスコ	R5.9.1 R6.3.31	207684	
埼玉県	上尾市 全域	固定資産	数値撮影(デジタル) 同時調整	地上画素寸法8.9cm 1000	45.51km ² 45.51km ²	埼玉県上尾市 助言 R5.9.27 C0444	株式会社バスコ	R5.9.25 R6.3.15	207686	
埼玉県	ときがわ町 全域	都市計画	修正測量	2500	55.9km ²	埼玉県ときがわ町 助言 R5.9.27 C0445	株式会社バスコ	R5.8.24 R6.3.15	207688	
埼玉県	越谷市 全域	固定資産	数値撮影(デジタル) 同時調整	地上画素寸法12cm 1000	60.24km ² 60.24km ²	埼玉県越谷市 助言 R5.10.4 C0447	三和航測株式会社	R5.11.1 R6.3.24	207698	
埼玉県	鶴ヶ島市 一部	道路計画	基準点測量	3級	3点	埼玉県鶴ヶ島市 助言 R5.10.4 C0448	測技テラノ株式会社	R5.8.9 R6.3.26	207708	
埼玉県	東松山市 一部	基準点管理	復旧測量(基準点)	再設3級	1点	埼玉県東松山市 助言 R5.10.4 C0453	有限会社紫藤測量設計事務所	R5.9.19 R5.11.30	207734	
埼玉県	朝霞市 一部	道路台帳	MMS計測 修正測量 既成図数値化	500 500 500	253.432km ² 0.0468km ² 253.432km ²	埼玉県朝霞市 助言 R5.10.4 C0457	株式会社バスコ	R5.10.4 R6.3.15	207767	
埼玉県	さいたま市 一部	都市計画	復旧測量(基準点)	境界点座標変換	8.46km ² 3567点	埼玉県さいたま市 助言 R5.10.10 C0465	株式会社GIS関東 一栄測量設計株式会社	R5.10.10 R5.12.20	207911	
埼玉県	鴻巣市 全域	固定資産	数値撮影(デジタル) 同時調整	地上画素寸法11.5cm 1000	67.44km ² 67.44km ²	埼玉県鴻巣市 助言 R5.10.4 C0468	朝日航洋株式会社	R5.12.20 R6.3.12	207924	
埼玉県	八潮市 一部	土地区画整理	復旧測量(基準点)	再設4級	12点	埼玉県八潮市 助言 R5.10.18 C0473	昭和株式会社	R5.8.30 R6.3.15	208005	

都道府県名	測量地域	測量目的	測量種別	縮尺・等級	事業費	測量計画機関(助言番号)	測量作業機関	実施時期	ID	
埼玉県	寄居町 一部	基準点管理	復旧測量(基準点) 復旧測量(基準点) 復旧測量(基準点) 復旧測量(基準点) 復旧測量(基準点)	再設1級 再設2級 再設3級 改算2級 改算3級	4点 1点 6点 1点 3点	埼玉県寄居町 助言 R5.10.13 C0474	国際航業株式会社	R5.9.26 R6.3.14	208009	
埼玉県	清川町 全域	固定資産	数値撮影(デジタル) 同時調整	地上画素寸法12cm 1000	29.68km ² 29.68km ²	埼玉県清川町 助言 R5.10.13 C0490	株式会社バスコ	R5.11.1 R6.3.18	208127	
埼玉県	和光市 一部	土地区画整理	基準点測量 基準点測量 その他	3級 4級 出表形測量	2点 14点 0.0097km ²	株式会社リソ 助言 R5.10.13 C0492	昭和株式会社	R5.10.9 R5.12.31	208186	
埼玉県	さいたま市 一部	ほ場整備	基準点測量 その他	3級 確定測量	8点 0.124km ²	埼玉県春日部農林振興センター 助言 R5.10.26 C0515	太平洋航業株式会社	R5.4.28 R6.3.29	208482	
埼玉県	美里町 一部	基準点管理	復旧測量(基準点)	再設3級	1点	埼玉県本庄県土整備事務所 助言 R5.10.25 C0524	株式会社協同測地開発	R5.10.16 R6.2.29	208562	
埼玉県	嵐山町 全域	固定資産	数値撮影(デジタル) 同時調整	地上画素寸法10cm 1000	29.92km ² 29.92km ²	埼玉県嵐山町 助言 R5.10.27 C0531	株式会社バスコ	R5.10.15 R6.3.15	208599	
埼玉県	吉見町 全域	固定資産	数値撮影(デジタル) 同時調整	地上画素寸法10cm 1000	38.64km ² 38.64km ²	埼玉県吉見町 助言 R5.10.27 C0532	株式会社バスコ	R5.10.15 R6.3.22	208605	
埼玉県	久喜市 一部	土地区画整理	復旧測量(基準点)	再設3級	2点	埼玉県久喜市 助言 R5.10.26 C0536	株式会社バスコ	R5.10.10 R5.12.28	208623	
埼玉県	久喜市 一部	土地区画整理	基準点測量 その他	4級 地区界測量	51点 0.175km ²	合同会社 久喜開発 助言 R5.10.26 C0537	株式会社バスコ	R5.10.10 R6.3.31	208629	
埼玉県	さいたま市 一部	都市計画	復旧測量(基準点)	境界点座標変換	3.7195km ²	埼玉県さいたま市 助言 R5.10.30 C0564	塩川設計測量株式会社	R5.10.30 R6.3.15	208845	
埼玉県	川越市 一部	河川管理	基準点測量 基準点測量	3級 4級	6点 50点	関東地方整備局荒川調節池工事 事務所 助言 R5.11.30 C0571	東日本総合計画株式会社	R5.7.19 R6.2.29	208939	
埼玉県	さいたま市 一部	その他	基準点測量	4級	197点	法務省さいたま地方法務局 助言 R5.11.1 C0572	公益社団法人埼玉公共職 託登記土地家屋調査士協 会	R5.11.1 R6.2.28	208942	
埼玉県	狭山市 一部	その他	基準点測量	4級	140点	法務省さいたま地方法務局 助言 R5.11.1 C0573	公益社団法人埼玉公共職 託登記土地家屋調査士協 会	R5.11.1 R6.2.28	208943	
埼玉県	鴻巣市 一部	土地区画整理	復旧測量(基準点) 基準点測量 その他	再設2級 4級 地区界点測量	1点 141点 229点	埼玉県鴻巣市 助言 R5.11.1 C0581	太平洋航業株式会社	R5.8.29 R6.3.4	209034	
埼玉県	志木市 一部	河川管理	水準測量	3級	8.5km	独立行政法人水資源機構利根導 水総合事務所 助言 R5.11.14 C0584	旭工榮株式会社	R5.9.29 R5.12.23	209044	
埼玉県	小鹿野町 全域	固定資産	数値撮影(デジタル) 同時調整	地上画素寸法12cm 1000	171.26km ² 171.26km ²	埼玉県小鹿野町 助言 R5.11.14 C0591	株式会社バスコ	R5.11.1 R6.3.22	209067	
埼玉県	川口市 一部	地籍調査	MMS計測 基準点測量	500 地籍基本細部測量	6.97km ² 119点	国土交通省不動産・建設経済局 地籍整備課 助言 R6.1.16 C0597	株式会社八州	R5.6.30 R6.3.15	209089	
埼玉県 千葉県	三郷市 一部 千葉市 一部 市川市 一部 松戸市 一部 野田市 一部 佐倉市 一部 東金市 一部 市原市 一部 流山市 一部 富津市 一部 君津市 一部 浦安市 一部 八街市 一部 印西市 一部 富里市 一部 山武市 一部 匝瑳市 一部 茂原市 一部 芝山町 一部 多古町 一部 長生村 一部 一宮町 一部 白子町 一部 長南町 一部 葛飾区 一部	地盤変動調査	水準測量	1級	1.896km	千葉県 助言 R5.11.14 C0602	株式会社八州 株式会社コーケン 国際測地株式会社 株式会社協立コンサル タン		R5.10.28 R6.5.31	209137
埼玉県	寄居町 全域	固定資産	数値撮影(デジタル) 同時調整	地上画素寸法10cm 1000	64.25km ² 64.25km ²	埼玉県寄居町 助言 R5.11.14 C0605	国際航業株式会社	R5.10.27 R6.3.25	209145	
埼玉県	美里町 全域	固定資産	数値撮影(デジタル) 同時調整	地上画素寸法10cm 1000	33.41km ² 33.41km ²	埼玉県美里町 助言 R5.11.14 C0606	国際航業株式会社	R5.10.27 R6.3.15	209148	
埼玉県	さいたま市 全域	地盤変動調査	水準測量	1級	125km	埼玉県さいたま市 助言 R5.11.15 C0608	埼玉県測量設計業協同組 合	R5.11.6 R6.3.25	209159	
埼玉県	越生町 全域 日高市 全域 坂戸市 全域 飯能市 全域	毛呂山町 全域 鶴ヶ島市 全域 入間市 全域	砂防計画	航空レーザ測量	1000	521.46km ²	埼玉県 助言 R5.11.16 C0622	アジア航測株式会社	R5.10.26 R6.9.30	209393
埼玉県	上里町 全域 蓮井町 全域	神川町 全域 本庄市 全域	砂防計画	航空レーザ測量	1000	210.1km ²	埼玉県 助言 R5.11.22 C0623	中日本航空株式会社	R5.10.26 R6.9.30	209395
埼玉県	上里町 全域	固定資産	数値撮影(デジタル) 同時調整	地上画素寸法10cm 1000	29.18km ² 29.18km ²	埼玉県上里町 助言 R5.11.22 C0625	国際航業株式会社	R5.11.1 R6.3.15	209410	
埼玉県	熊谷市 全域 雲居町 全域	深谷市 全域	砂防計画	航空レーザ測量	1000	362.3km ²	埼玉県 助言 R5.11.22 C0627	朝日航洋株式会社	R5.10.28 R6.9.30	209415
埼玉県	本庄市 全域	固定資産	数値撮影(デジタル) 同時調整	地上画素寸法10cm 1000	89.69km ² 89.69km ²	埼玉県本庄市 助言 R5.11.22 C0644	国際航業株式会社	R5.10.27 R6.3.15	209493	
埼玉県	鳩山町 全域 川島町 全域 嵐山町 全域 清川町 全域 ときがわ町 全域	吉見町 全域 小川町 全域 東松山市 全域 東秩父村 全域	砂防計画	航空レーザ測量	1000	389.8km ²	埼玉県 助言 R5.11.22 C0645	株式会社バスコ	R5.11.13 R6.9.30	209495
埼玉県	熊谷市 全域	固定資産	数値撮影(デジタル) 同時調整	地上画素寸法12cm 1000	159.82km ² 159.82km ²	埼玉県熊谷市 助言 R5.11.24 C0656	株式会社バスコ	R5.11.15 R6.3.22	209576	
埼玉県	久喜市 全域	固定資産	数値撮影(デジタル) 同時調整	地上画素寸法12cm 1000	82.41km ² 82.41km ²	埼玉県久喜市 助言 R5.11.24 C0658	株式会社バスコ	R5.11.20 R6.3.11	209582	
埼玉県	小川町 全域	固定資産	数値撮影(デジタル) 同時調整	地上画素寸法10cm 1000	60.36km ² 60.36km ²	埼玉県小川町 助言 R5.11.30 C0659	株式会社バスコ	R5.11.15 R6.3.25	209588	
埼玉県	蓮田市 全域	固定資産	数値撮影(デジタル) 同時調整	地上画素寸法8cm 1000	27.28km ² 27.28km ²	埼玉県蓮田市 助言 R5.11.30 C0661	株式会社バスコ	R5.11.20 R6.3.29	209592	
埼玉県	吉川市 全域	固定資産	数値撮影(デジタル) 同時調整	地上画素寸法12cm 1000	31.66km ² 31.66km ²	埼玉県吉川市 助言 R5.11.30 C0678	国際航業株式会社	R5.11.13 R6.3.22	209735	
埼玉県	行田市 全域	固定資産	数値撮影(デジタル) 同時調整	地上画素寸法11.5cm 1000	67.49km ² 67.49km ²	埼玉県行田市 助言 R5.11.30 C0679	朝日航洋株式会社	R5.12.20 R6.3.31	209737	
埼玉県	坂戸市 全域	固定資産	数値撮影(デジタル) 同時調整 写真地図作成(デジタルオルソ)	地上画素寸法12cm 1000 41.02km ²	41.02km ² 41.02km ² 41.02km ²	埼玉県坂戸市 助言 R5.11.30 C0680	株式会社ナカノアイシステ ム	R5.12.15 R6.3.31	209745	
埼玉県	川口市 全域	固定資産	数値撮影(デジタル) 同時調整 写真地図作成(デジタルオルソ)	地上画素寸法15cm 1000 61.95km ²	61.95km ² 61.95km ² 61.95km ²	埼玉県川口市 助言 R5.11.30 C0681	太平洋航業株式会社	R5.10.5 R6.2.29	209750	
埼玉県	松伏町 全域	固定資産	数値撮影(デジタル) 同時調整 写真地図作成(デジタルオルソ)	地上画素寸法16cm 1000 16.2km ²	16.2km ² 16.2km ² 16.2km ²	埼玉県松伏町 助言 R5.12.13 C0693	株式会社ナカノアイシステ ム	R5.12.1 R6.3.22	209834	
埼玉県	さいたま市 一部	土地区画整理	基準点測量	4級	5点	大宮駅西口第3-C地区市街地再 開発準備組合 助言 R5.11.30 C0698	カヅミテクノ株式会社	R5.11.30 R6.3.31	209871	
埼玉県	さいたま市 一部	その他	用地測量		0.16km ²	埼玉県さいたま市 助言 R5.11.30 C0723	株式会社GIS関東	R5.11.30 R6.3.15	210003	
埼玉県	朝霞市 全域	固定資産	数値撮影(デジタル) 同時調整	地上画素寸法11.5cm 1000	18.34km ² 18.34km ²	埼玉県朝霞市 助言 R5.12.13 C0725	朝日航洋株式会社	R5.12.15 R6.3.22	210006	
埼玉県	嵐山町 一部 小川町 一部	ときがわ町 一部	文化財調査	航空レーザ測量	500	1km ²	埼玉県ときがわ町 助言 R5.12.14 C0726	株式会社 中野技術	R5.9.25 R6.3.25	210010
埼玉県	久喜市 一部 宮代町 一部	白岡市 一部	道路台帳	基準点測量 現地測量(数値地形図作成)	4級 500	28点 0.396km ²	関東地方整備局北首都国道事 務所 助言 R5.12.12 C0736	平和フィールド株式会社 埼玉県測量設計株式会社	R5.11.10 R6.3.29	210096
埼玉県	北本市 全域	固定資産	数値撮影(デジタル) 同時調整	地上画素寸法12cm 1000	25.26km ² 25.26km ²	埼玉県北本市 助言 R5.12.13 C0743	国際航業株式会社	R5.12.28 R6.3.22	210161	
埼玉県	深谷市 全域	固定資産	数値撮影(デジタル) 同時調整	地上画素寸法11cm 1000	138.37km ² 138.37km ²	埼玉県深谷市 助言 R5.12.13 C0747	朝日航洋株式会社	R5.12.20 R6.7.19	210185	
埼玉県	白岡市 一部	道路管理	基準点測量	4級	6点	埼玉県白岡市 助言 R5.12.12 C0752	昭和株式会社	R5.12.1 R6.3.22	210201	
埼玉県	草加市 全域	固定資産	数値撮影(デジタル) 同時調整	地上画素寸法10cm 1000	27.46km ² 27.46km ²	埼玉県草加市 助言 R5.12.13 C0754	国際航業株式会社	R5.11.22 R6.3.31	210211	
埼玉県	桶川市 全域	固定資産	数値撮影(デジタル) 同時調整	地上画素寸法12cm 1000	25.35km ² 25.35km ²	埼玉県桶川市 助言 R5.12.13 C0755	国際航業株式会社	R5.11.29 R6.3.22	210215	

都道府県名	測量地域	測量目的	測量種別	縮尺・等級	事業費	測量計画機関(助言番号)	測量作業機関	実施時期	ID
埼玉県	越谷市 一部	都市計画	基準点測量	3級	1点	埼玉県さいたま市県土整備事務所 助言 R5.12.15 C0756	埼玉測量設計株式会社	R5.6.21 R6.2.29	210222
埼玉県	八潮市 全域	固定資産	数値撮影(デジタル) 同時調整	地上画素寸法10cm 1000	18.02km ² 18.02km ²	埼玉県八潮市 助言 R5.12.13 C0763	朝日航洋株式会社	R5.12.1 R6.3.22	210244
埼玉県	鶴ヶ島市 全域	固定資産	数値撮影(デジタル)	地上画素寸法11cm	17.65km ²	埼玉県鶴ヶ島市 助言 R5.12.13 C0764	朝日航洋株式会社	R5.12.1 R6.3.29	210251
埼玉県	所沢市 全域	固定資産	数値撮影(デジタル) 同時調整	地上画素寸法11.8cm 1000	72.11km ² 72.11km ²	埼玉県所沢市 助言 R5.12.15 C0771	朝日航洋株式会社	R5.12.20 R6.2.12	210323
埼玉県	川越市 全域	固定資産	数値撮影(デジタル) 同時調整	地上画素寸法12cm 1000	109.13km ² 109.13km ²	埼玉県川越市 助言 R5.12.19 C0775	昭和株式会社	R5.10.30 R6.3.18	210332
埼玉県	加須市 一部	河川管理	復旧測量(基準点)	再設2級	1点	関東地方整備局利根川上流河川事務所 助言 R5.12.15 C0777	株式会社リヨーチ	R5.12.18 R6.3.11	210337
埼玉県	鴻巣市 一部 行田市 一部	その他	水準測量	3級	36.8km	独立行政法人水資源機構利根導水総合事業所 助言 R5.12.18 C0779	日南技術株式会社	R5.12.18 R6.2.29	210343
埼玉県	日高市 全域	固定資産	数値撮影(デジタル) 同時調整	地上画素寸法10cm 1000	47.48km ² 47.48km ²	埼玉県日高市 助言 R5.12.20 C0788	朝日航洋株式会社	R5.12.15 R6.3.15	210389
埼玉県	杉戸町 全域	固定資産	数値撮影(デジタル) 同時調整	地上画素寸法12cm 1000	30.03km ² 30.03km ²	埼玉県杉戸町 助言 R5.12.20 C0790	国際航業株式会社	R5.12.5 R6.3.31	210394
埼玉県	白岡市 全域	固定資産	数値撮影(デジタル) 同時調整	地上画素寸法10.8cm 1000	24.92km ² 24.92km ²	埼玉県白岡市 助言 R5.12.20 C0791	昭和株式会社	R5.10.30 R6.3.22	210398
埼玉県	さいたま市 全域	都市計画	修正測量	2500	217.43km ²	埼玉県さいたま市 助言 R5.12.19 C0792	株式会社バスコ	R5.12.7 R6.3.22	210403
埼玉県	加須市 全域	固定資産	数値撮影(デジタル) 同時調整	地上画素寸法12cm 1000	133.3km ² 133.3km ²	埼玉県加須市 助言 R5.12.19 C0803	株式会社 弘洋第一コンサルタンツ	R5.11.17 R6.3.22	210448
埼玉県	入間市 全域	固定資産	数値撮影(デジタル) 同時調整	地上画素寸法12.5cm 1000	44.69km ² 44.69km ²	埼玉県入間市 助言 R5.12.19 C0804	株式会社 弘洋第一コンサルタンツ	R5.10.5 R6.3.15	210450
埼玉県	狭山市 全域	固定資産	数値撮影(デジタル) 同時調整	地上画素寸法11.5cm 1000	48.99km ² 48.99km ²	埼玉県狭山市 助言 R5.12.26 C0806	朝日航洋株式会社	R5.12.20 R6.3.28	210459
埼玉県	鴻巣市 一部	基準点管理	復旧測量(基準点)	再設2級	2点	埼玉県鴻巣市 助言 R5.12.27 C0813	日南技術株式会社	R5.12.25 R6.2.9	210505
埼玉県	長瀬町 全域	固定資産	数値撮影(デジタル) 同時調整	地上画素寸法10.7cm 1000	30.43km ² 30.43km ²	埼玉県長瀬町 助言 R5.12.27 C0828	株式会社バスコ	R5.12.11 R6.3.31	210572
埼玉県	さいたま市 一部	道路管理	MMS計測	500	197km	埼玉県さいたま市 助言 R5.12.27 C0831	株式会社バスコ	R5.12.27 R7.3.21	210624
埼玉県	川越市 一部	基準点管理	復旧測量(基準点)	再設2級	1点	埼玉県川越市 助言 R6.1.16 C0837	株式会社ミカミアイエジー	R5.12.18 R6.3.22	210634
埼玉県	川越市 一部	基準点管理	復旧測量(基準点) 復旧測量(基準点)	再設3級 再設4級	1点 1点	埼玉県川越市 助言 R6.1.16 C0838	株式会社未尖測地設計	R5.12.18 R6.3.22	210635
埼玉県	幸手市 一部	基準点管理	復旧測量(基準点)	再設3級	1点	埼玉県幸手市 助言 R6.1.18 C0854	株式会社坂田測量設計事務所	R6.1.10 R6.3.29	210766
埼玉県	ふじみ野市 一部	道路管理	基準点測量	3級	1点	埼玉県ふじみ野市 助言 R6.1.29 C0895	三協測量設計株式会社	R5.11.6 R6.3.8	211122
埼玉県	さいたま市 一部	基準点管理	復旧測量(基準点)	再設1級	4点	埼玉県さいたま市 助言 R6.2.1 C0896	株式会社GIS関東	R6.2.1 R6.3.15	211123
埼玉県	寄居町 一部	土地区画整理 その他	基準点測量 その他	4級 出来形確認測量	24点 0.017km ²	寄居町町会土地区画整理組合 助言 R6.1.29 C0897	東日本総合計画株式会社	R6.1.5 R6.6.30	211128
埼玉県	さいたま市 一部	基準点管理	復旧測量(基準点)	再設3級	1点	埼玉県さいたま市 助言 R6.1.29 C0898	カツメテック株式会社	R6.1.29 R6.3.15	211129
埼玉県	狭山市 一部	河川計画	基準点測量	3級	11点	埼玉県川越県土整備事務所 助言 R6.1.29 C0909	司測量設計調査株式会社	R6.1.22 R6.3.19	211190
埼玉県	さいたま市 一部	基準点管理	復旧測量(基準点)	再設3級	1点	埼玉県さいたま市 助言 R6.1.29 C0913	共進調査設計株式会社	R6.1.29 R6.3.15	211211
埼玉県	さいたま市 一部	基準点管理	復旧測量(基準点)	再設2級	4点	埼玉県さいたま市 助言 R6.2.29 C0924	カツメテック株式会社	R6.2.26 R6.3.22	211287
埼玉県	さいたま市 一部	基準点管理	復旧測量(基準点) 復旧測量(基準点)	再設2級 再設3級	1点 2点	埼玉県さいたま市 助言 R6.2.26 C0925	株式会社GIS関東	R6.2.26 R6.3.22	211291
埼玉県	さいたま市 一部	基準点管理	復旧測量(基準点)	再設3級	5点	埼玉県さいたま市 助言 R6.2.26 C0942	一栄測量設計株式会社	R6.2.26 R6.3.22	211465
埼玉県	さいたま市 一部	基準点管理	復旧測量(基準点)	再設3級	5点	埼玉県さいたま市 助言 R6.2.26 C0943	第一測量設計株式会社	R6.2.26 R6.3.22	211466
埼玉県	蓮田市 一部	都市計画	修正測量 地図編集	2500 10000	0.26km ² 0.26km ²	埼玉県蓮田市 助言 R6.2.8 C0948	国際航業株式会社	R6.2.1 R6.3.27	211490
埼玉県	さいたま市 一部	基準点管理	復旧測量(基準点)	再設1級	4点	埼玉県さいたま市 助言 R6.2.26 C0949	堀川設計測量株式会社	R6.2.26 R6.3.22	211495
埼玉県	さいたま市 一部	基準点管理	復旧測量(基準点)	再設3級	1点	埼玉県さいたま市 助言 R6.2.26 C0955	共進調査設計株式会社	R6.2.26 R6.3.20	211559
埼玉県	吉川市 一部	基準点管理	復旧測量(基準点)	再設2級	1点	埼玉県吉川市 助言 R6.3.1 C0977	株式会社バスコ	R6.2.26 R6.3.18	211740
埼玉県	坂戸市 一部	ほ場整備	基準点測量	4級	81点	公益社団法人埼玉県農林公社 助言 R6.3.6 C0984	株式会社富士測量	R5.7.20 R6.3.29	211805
千葉県	千葉市 一部	基準点管理	復旧測量(基準点)	再設 街区多角点	1点	千葉県千葉市 助言 R5.4.25 C0033	都測量設計株式会社	R5.4.20 R5.5.8	203175
千葉県	白井市 全域	都市計画	修正測量	2500	35.48km ²	千葉県白井市 助言 R5.5.12 C0050	株式会社バスコ	R2.4.26 R6.3.22	203326
千葉県	白子町 一部 茂原市 一部	道路計画	数値撮影(デジタル) 同時調整 数値図化	地上画素寸法14cm 1000 1000	12.88km ² 12.88km ² 3km ²	千葉県長生土木事務所 助言 R5.5.17 C0082	京業測量株式会社	R5.3.29 R5.9.24	203542
千葉県	千葉市 一部	基準点管理	復旧測量(基準点)	再設 街区多角点	1点	千葉県千葉市 助言 R5.5.18 C0090	株式会社関屋測量	R5.6.1 R6.3.1	203649
千葉県	千葉市 一部	基準点管理	復旧測量(基準点)	再設3級	1点	千葉県千葉市 助言 R5.5.19 C0094	有限会社光測量	R5.6.30 R5.7.30	203697
千葉県	館南町 一部 南房総市 一部 富津市 一部 館山市 一部	都市計画	数値撮影(デジタル) 数値図化(同時調整含む)	地上画素寸法18cm 2500	10.2km ² 10.2km ²	千葉県安房土木事務所 助言 R5.5.18 C0095	株式会社福山コンサルタンツ	R5.1.26 R5.4.30	203726
千葉県	千葉市 一部	その他	基準点測量	3級	3点	千葉県千葉市 助言 R5.5.26 C0101	株式会社創和測量	R5.6.1 R5.6.30	203804
千葉県	船橋市 一部	基準点管理	復旧測量(基準点)	再設3級	1点	千葉県船橋市 助言 R5.6.30 C0104	株式会社照内測量	R5.6.30 R5.7.31	203811
千葉県	茂原市 全域	都市計画	修正測量	2500	99.92km ²	千葉県茂原市 助言 R5.6.19 C0140	京業測量株式会社	R5.5.19 R6.2.28	204322
千葉県	君津市 一部	道路計画	数値撮影(デジタル) 航空レーザー測量 数値図化	地上画素寸法18cm 1000 1000	5.6km ² 5.6km ² 1.88km ²	千葉県君津土木事務所 助言 R5.6.30 C0163	京業測量株式会社	R5.6.26 R5.10.31	204661
千葉県	香取市 一部	土地改良	基準点測量 基準点測量 その他	1級 3級	5点 52点	千葉県香取農業事務所 助言 R5.7.11 C0169	株式会社総合開発	R5.7.14 R6.2.29	204873
千葉県	浦安市 一部	土地区画整理 その他	基準点測量 その他	4級 出来形確認測量	30点 0.014km ²	千葉県浦安市 助言 R5.7.13 C0181	日本測地設計株式会社	R5.7.12 R5.9.29	205021
千葉県	船橋市 一部	基準点管理	復旧測量(基準点)	再設3級	1点	千葉県船橋市 助言 R5.7.20 C0191	株式会社照内測量	R5.7.20 R5.7.31	205177
千葉県	千葉市 一部	基準点管理	基準点測量	2級	1点	千葉県千葉市 助言 R5.7.20 C0199	株式会社 CSS技術開発	R5.7.24 R5.8.18	205271
千葉県	千葉市 一部	基準点管理	復旧測量(基準点)	再設3級	1点	千葉県千葉市 助言 R5.7.20 C0209	株式会社総合開発	R5.8.1 R5.10.10	205351
千葉県	松戸市 一部	基準点管理	復旧測量(基準点)	再設3級	1点	千葉県松戸市 助言 R5.8.15 C0222	有限会社京業工業	R6.1.25 R6.3.1	205504
千葉県	酒々井町 一部	基準点管理	復旧測量(基準点)	再設2級	1点	千葉県酒々井町 助言 R5.8.15 C0223	高木測量株式会社	R5.6.27 R5.12.22	205508
千葉県	成田市 全域	固定資産	数値撮影(デジタル) 同時調整 写真地図作成(デジタルオルソ)	地上画素寸法20cm 2500 2500	213.84km ² 213.84km ² 213.84km ²	千葉県成田市 助言 R5.8.14 C0253	株式会社バスコ	R5.12.1 R6.3.31	205992
千葉県	我孫子市 一部	基準点管理	復旧測量(基準点)	改測2級	63点	千葉県我孫子市 助言 R5.8.21 C0259	あびこ測量株式会社	R5.8.21 R6.3.22	206033
千葉県	柏市 一部	土地改良	用地測量		0.0032km ²	農林水産省関東農政局手賀沼農地防災事業所 助言 R5.8.21 C0273	株式会社タイオーエンジニア	R5.7.18 R5.12.20	206067
千葉県	千葉市 一部	基準点管理	復旧測量(基準点)	再設 街区多角点	1点	千葉県千葉市 助言 R5.8.21 C0308	株式会社関屋測量	R5.9.1 R5.11.30	206387
千葉県	船橋市 一部	基準点管理	復旧測量(基準点)	再設3級	10点	千葉県船橋市 助言 R5.8.30 C0309	京業測量株式会社	R5.8.21 R5.10.24	206391
千葉県	千葉市 一部 佐倉市 一部 八街市 一部 四街道市 一部	森林計画	航空レーザー測量	500	65.75km ²	千葉県 助言 R5.8.28 C0317	アジア航測株式会社	R5.8.16 R6.2.29	206413
千葉県	佐倉市 全域	都市計画	数値図化	2500	103.69km ²	千葉県佐倉市 助言 R5.9.5 C0358	株式会社バスコ	R5.8.29 R6.3.25	206907
千葉県	浦安市 一部	基準点管理	復旧測量(基準点)	再設 街区多角点	1点	千葉県浦安市 助言 R5.9.14 C0361	新基測量株式会社	R5.9.1 R5.10.31	206964
千葉県	習志野市 全域	都市計画	数値撮影(デジタル) 同時調整 修正測量	地上画素寸法20cm 2500 2500	20.97km ² 20.97km ² 20.97km ²	千葉県習志野市 助言 R5.9.13 C0401	京業測量株式会社	R5.8.4 R6.3.25	207290
千葉県	千葉市 一部	総合計画	基準点測量	3級	3点	千葉県千葉市 助言 R5.9.26 C0406	株式会社トウトウ技術設計	R5.9.11 R5.10.31	207324
千葉県	松戸市 一部	基準点管理	復旧測量(基準点)	再設 街区多角点	1点	千葉県松戸市 助言 R5.9.27 C0420	有限会社風見測量設計	R5.9.28 R5.12.27	207502
千葉県	千葉市 一部	基準点管理	基準点測量	3級	1点	千葉県千葉市 助言 R5.10.4 C0431	株式会社ポーソーテック	R5.10.1 R6.3.22	207563

都道府県名	測量地域	測量目的	測量種別	縮尺・等級	事業費	測量計画機関(助言番号)	測量作業機関	実施時期	ID
千葉県	旭市 全域	固定資産	数値撮影(デジタル) 同時調整	地上画素寸法12cm 1000	130.45km ² 130.45km ²	千葉県旭市 助言 R5.10.4 C0450	国際航業株式会社	R5.9.19 R6.3.19	207724
千葉県	柏市 一部	土地地区面整理	復旧測量(基準点) 復旧測量(水準)	再設3級 再設4級	3点 0.73km	千葉県柏市 助言 R5.10.10 C0454	開正測量株式会社	R5.9.20 R6.3.29	207737
千葉県	野田市 一部	土地地区面整理	基準点測量 その他	4級 画地出生形確認測量	25点 0.0517km ²	千葉県野田市 助言 R5.10.10 C0464	株式会社八州	R5.9.25 R7.3.25	207896
千葉県	成田市 一部	都市計画	修正測量	2500	58.9km ²	千葉県成田市 助言 R5.10.10 C0478	株式会社ウエスコ	R5.9.28 R6.2.15	208022
千葉県	富津市 全域	固定資産	数値撮影(デジタル) 同時調整 写真地図作成(デジタルオルソ)	地上画素寸法11.5cm 1000 1000	205.4km ² 205.4km ² 205.4km ²	千葉県富津市 助言 R5.10.13 C0487	朝日航洋株式会社	R5.12.1 R6.3.25	208105
千葉県	市原市 一部	基準点管理	復旧測量(基準点)	再設3級	1点	千葉県市原市 助言 R5.10.25 C0488	株式会社 十一設研	R5.10.2 R5.10.31	208109
千葉県	市原市 一部	基準点管理	復旧測量(基準点)	再設3級	1点	千葉県市原市 助言 R5.10.25 C0489	株式会社テクノリサーチ	R5.11.1 R6.6.30	208110
千葉県	市原市 一部	ほ場整備	数値撮影(デジタル) 同時調整 数値図化 写真地図作成(デジタルオルソ)	地上画素寸法8cm 1000 1000 1000	2.37km ² 2.37km ² 2.37km ² 2.37km ²	千葉県市原市 助言 R5.10.18 C0505	株式会社フジヤマ	R5.10.14 R6.1.31	208320
千葉県	松戸市 一部	その他	基準点測量	4級	126点	法務省千葉地方事務局 助言 R5.10.26 C0538	有限会社ミツヤ測量	R5.11.1 R6.2.28	208638
千葉県	袖ヶ浦市 一部	ほ場整備	数値撮影(デジタル) 数値図化(同時調整含む) 水準測量	地上画素寸法12cm 1000 3級	1.74km ² 1.74km ² 4.29km	千葉県袖ヶ浦市 助言 R5.10.27 C0544	三和航測株式会社	R5.10.20 R6.3.4	208667
千葉県	松戸市 一部	道路計画	MMS計測	500	3.9km	千葉県松戸市 助言 R5.11.2 C0579	株式会社バスコ	R5.11.2 R6.3.15	208996
千葉県	市原市 一部	土地地区面整理	基準点測量 基準点測量	3級 4級	8点 118点	千葉県市原市 助言 R5.11.14 C0585	昭和株式会社	R5.11.1 R6.3.21	209048
千葉県	市原市 全域	固定資産	数値撮影(デジタル) 同時調整 写真地図作成(デジタルオルソ)	地上画素寸法12.5cm 1000 1000	368.16km ² 368.16km ² 368.16km ²	千葉県市原市 助言 R5.11.14 C0614	株式会社ウエスコ	R5.12.1 R6.3.31	209251
千葉県	芝山町 全域	固定資産	数値撮影(デジタル) 同時調整	地上画素寸法12cm 1000	43.24km ² 43.24km ²	千葉県芝山町 助言 R5.11.22 C0628	株式会社バスコ	R5.12.1 R6.3.15	209420
千葉県	千葉市 一部	その他	基準点測量 現地測量(数値地形図作成)	4級 500	151点 0.17km ²	法務省千葉地方事務局 助言 R5.11.24 C0634	有限会社阿部測量事務所	R5.11.1 R6.1.31	209452
千葉県	印西市 一部	土地改良	用地測量		0.0243km ²	農林水産省関東農政局印旛施二期農業水利事業所 助言 R5.11.20 C0635	高木測量株式会社	R5.10.19 R6.1.25	209453
千葉県	横芝光町 全域	固定資産	数値撮影(デジタル) 同時調整	地上画素寸法8cm 1000	67.01km ² 67.01km ²	千葉県横芝光町 助言 R5.11.24 C0654	株式会社バスコ	R5.12.1 R6.3.29	209567
千葉県	南房総市 全域	固定資産	数値撮影(デジタル) 同時調整	地上画素寸法14.6cm 1000	229.55km ² 229.55km ²	千葉県南房総市 助言 R5.11.30 C0660	国際航業株式会社	R5.11.9 R6.3.26	209590
千葉県	君津市 全域	固定資産	数値撮影(デジタル) 同時調整	地上画素寸法20cm 2500	318.78km ² 318.78km ²	千葉県君津市 助言 R5.11.30 C0689	株式会社バスコ	R5.12.1 R6.2.29	209819
千葉県	野田市 全域	都市計画	修正測量	2500	103.55km ²	千葉県野田市 助言 R5.11.30 C0690	株式会社バスコ	R5.11.13 R6.7.31	209823
千葉県	館山市 全域	固定資産	数値撮影(デジタル) 同時調整	地上画素寸法14.6cm 1000	110.05km ² 110.05km ²	千葉県館山市 助言 R5.11.30 C0692	国際航業株式会社	R5.11.16 R6.3.26	209830
千葉県	市川市 全域	固定資産	数値撮影(デジタル) 同時調整	地上画素寸法20cm 2500	56.39km ² 56.39km ²	千葉県市川市 助言 R5.12.7 C0694	株式会社ウエスコ	R5.12.1 R6.3.13	209838
千葉県	八千代市 全域	固定資産	数値撮影(デジタル) 同時調整	地上画素寸法10cm 1000	51.39km ² 51.39km ²	千葉県八千代市 助言 R5.12.7 C0700	朝日航洋株式会社	R5.12.20 R6.3.29	209874
千葉県	木更津市 全域	固定資産	数値撮影(デジタル) 同時調整	地上画素寸法11.5cm 1000	138.9km ² 138.9km ²	千葉県木更津市 助言 R5.12.7 C0701	朝日航洋株式会社	R5.12.5 R6.3.29	209876
千葉県	我孫子市 全域	固定資産	数値撮影(デジタル) 同時調整	地上画素寸法11.5cm 1000	43.15km ² 43.15km ²	千葉県我孫子市 助言 R5.12.7 C0702	朝日航洋株式会社	R5.12.18 R6.3.29	209878
千葉県	大多喜町 全域	固定資産	数値撮影(デジタル) 同時調整	地上画素寸法20cm 2500	129.87km ² 129.87km ²	千葉県大多喜町 助言 R5.12.13 C0730	株式会社バスコ	R5.12.1 R6.2.22	210040
千葉県	柏市 全域	固定資産	数値撮影(デジタル) 同時調整	地上画素寸法12cm 1000	114.7km ² 114.7km ²	千葉県柏市 助言 R5.12.13 C0737	国際航業株式会社	R5.12.4 R6.1.31	210104
千葉県	市原市 一部	基準点管理	基準点測量	2級 3級	3点 21点	千葉県市原市 助言 R5.12.15 C0780	房州測量設計株式会社	R5.11.29 R6.3.22	210236
千葉県	四街道市 全域	固定資産	数値撮影(デジタル)	地上画素寸法12cm	34.52km ²	千葉県四街道市 助言 R5.12.13 C0782	アジア航測株式会社	R5.12.20 R6.3.15	210241
千葉県	鎌ヶ谷市 全域	固定資産	数値撮影(デジタル) 同時調整	地上画素寸法12cm 1000	21.08km ² 21.08km ²	千葉県鎌ヶ谷市 助言 R5.12.15 C0786	朝日航洋株式会社	R5.12.15 R6.3.31	210267
千葉県	東金市 全域	固定資産	数値撮影(デジタル) 同時調整	地上画素寸法12cm 1000	89.12km ² 89.12km ²	千葉県東金市 助言 R5.12.15 C0772	朝日航洋株式会社	R5.12.20 R6.3.29	210325
千葉県	大網白里市 全域	固定資産	数値撮影(デジタル) 同時調整 写真地図作成(デジタルオルソ)	地上画素寸法12cm 1000 1000	88.08km ² 88.08km ² 88.08km ²	千葉県大網白里市 助言 R5.12.15 C0773	朝日航洋株式会社	R5.12.21 R6.3.29	210328
千葉県	流山市 全域	固定資産	数値撮影(デジタル)	地上画素寸法11cm	35.32km ²	千葉県流山市 助言 R5.12.19 C0781	アジア航測株式会社	R5.12.20 R6.3.1	210349
千葉県	鋳南町 全域 南房総市 全域	砂防計画	航空レーザ測量	500	575.91km ²	千葉県安房土木事務所 助言 R5.12.19 C0787	株式会社 ウエスコ	R5.12.21 R6.3.29	210372
千葉県	鴨川市 一部 千葉県市 一部	基準点管理	復旧測量(基準点)	再設3級	1点	千葉県千葉市 助言 R5.12.15 C0794	有限会社グローブ	R6.1.10 R6.1.19	210406
千葉県	浦安市 一部	基準点管理	復旧測量(基準点)	再設3級	1点	千葉県浦安市 助言 R5.12.18 C0798	新基測量株式会社	R5.12.18 R5.12.27	210429
千葉県	柏市 一部	基準点管理	復旧測量(基準点)	再設3級	1点	千葉県柏市 助言 R5.12.18 C0799	有限会社国測量設計	R5.12.22 R6.2.9	210432
千葉県	松戸市 全域	固定資産	数値撮影(デジタル) 同時調整	地上画素寸法12cm 1000	61.38km ² 61.38km ²	千葉県松戸市 助言 R5.12.26 C0805	国際航業株式会社	R5.12.27 R6.3.31	210457
千葉県	船橋市 全域	固定資産	数値撮影(デジタル)	地上画素寸法18cm	85.62km ²	千葉県船橋市 助言 R5.12.27 C0819	アジア航測株式会社	R5.12.27 R6.3.31	210538
千葉県	千葉市 一部	固定資産	数値撮影(デジタル) 同時調整 写真地図作成(デジタルオルソ)	地上画素寸法20cm 2500 2500	271.78km ² 271.78km ² 271.78km ²	千葉県千葉市 助言 R5.12.27 C0820	株式会社バスコ	R5.12.20 R6.3.31	210540
千葉県	千葉市 全域	地盤変動調査	水準測量	1級	142km	千葉県千葉市 助言 R5.12.27 C0823	株式会社八州	R5.12.14 R6.3.29	210545
千葉県	浦安市 全域	総合計画	数値撮影(デジタル) 同時調整	地上画素寸法13cm 1000	17km ² 17km ²	千葉県浦安市 助言 R5.12.27 C0830	国際航業株式会社	R6.1.1 R6.1.31	210621
千葉県	袖ヶ浦市 一部	土地改良	基準点測量 基準点測量 その他	2級 3級 地区界測量	2点 8点 0.41km ²	千葉県君津農業事務所 助言 R5.12.27 C0834	未定	R6.1.31 R6.7.31	210630
千葉県	市川市 一部	道路計画	基準点測量 水準測量 数値撮影(デジタル) 航空レーザ測量 数値図化(同時調整含む)	3級 3級 地上画素寸法9cm 500 500	10点 6.1km 0.35km ² 0.24km ² 0.35km ²	千葉県葛南土木事務所 助言 R6.1.18 C0860	京業測量株式会社	R5.9.26 R6.3.23	210792
千葉県	船橋市 一部	基準点管理	復旧測量(基準点)	再設3級	1点	千葉県船橋市 助言 R6.1.18 C0864	イデア測量開発株式会社	R5.11.1 R6.3.31	210816
千葉県	船橋市 一部	基準点管理	復旧測量(基準点)	再設3級	1点	千葉県船橋市 助言 R6.1.18 C0865	有限会社阿部測量事務所	R6.1.18 R6.6.30	210818
千葉県	白子町 一部 一宮町 一部 長生村 一部	海岸保全	数値撮影(デジタル)	地上画素寸法15cm	32km ²	千葉県長生土木事務所 助言 R6.1.15 C0867	アジア航測株式会社	R5.12.6 R6.3.15	210866
千葉県	富津市 全域 袖ヶ浦市 全域 君津市 全域 木更津市 全域	砂防計画	航空レーザ測量	1000	758km ²	千葉県君津土木事務所 助言 R6.1.15 C0874	国際航業株式会社	R6.1.15 R6.3.29	210954
千葉県	長柄町 一部	砂防計画	数値図化	2500	0.01km ²	千葉県長生土木事務所 助言 R6.1.16 C0876	株式会社 オオバ	R5.9.22 R6.3.19	210998
千葉県	千葉市 一部	基準点管理	復旧測量(基準点)	再設3級	1点	千葉県千葉市 助言 R6.1.24 C0884	株式会社コーケン	R6.1.18 R6.2.16	211021
千葉県	千葉市 一部	基準点管理	復旧測量(基準点)	再設3級	1点	千葉県千葉市 助言 R6.1.24 C0885	石川測量株式会社	R6.1.15 R6.2.29	211024
千葉県	市川市 一部	基準点管理	復旧測量(基準点) 復旧測量(基準点)	再設3級 再設4級	1点 7点	千葉県市川市 助言 R6.1.29 C0887	株式会社セリオス	R6.1.15 R6.3.22	211028
千葉県	習志野市 一部	その他	基準点測量	4級	168点	独立行政法人都市再生機構東日本賃貸住宅本部 助言 R6.2.20 C0930	株式会社セリオス	R6.1.31 R6.9.30	211336
千葉県	松戸市 一部	基準点管理	復旧測量(基準点)	再設3級	3点	千葉県松戸市 助言 R6.2.20 C0932	サンジオートック株式会社	R6.1.26 R6.3.28	211365
千葉県	我孫子市 一部	基準点管理	復旧測量(基準点)	移設1級	1点	千葉県我孫子市 助言 R6.2.26 C0940	あびこ測量株式会社	R6.2.26 R6.3.22	211460
千葉県	印西市 一部	基準点管理	復旧測量(基準点)	再設3級	1点	千葉県印西市 助言 R6.2.27 C0970	京業測量設計株式会社	R6.2.1 R6.3.25	211681
千葉県	松戸市 一部 市川市 一部	その他	水準測量 数値撮影(デジタル) 航空レーザ測量 数値図化(同時調整含む) 地上レーザ測量	3級 地上画素寸法7cm 500 500 500	1.6km ² 1.6km ² 0.16km ² 0.16km ² 0.032km ²	千葉県東葛飾土木事務所 助言 R6.3.26 C0976	京業測量株式会社	R6.2.2 R6.6.20	211737
千葉県	袖ヶ浦市 一部	基準点管理	基準点測量	3級	1点	千葉県袖ヶ浦市 助言 R6.3.6 C0985	朝日測量株式会社	R6.2.20 R6.3.25	211806
千葉県	船橋市 一部	基準点管理	復旧測量(基準点)	再設3級	1点	千葉県船橋市 助言 R6.3.6 C0990	株式会社イケダ測量設計	R6.2.19 R6.6.28	211835

都道府県名	測量地域	測量目的	測量種別	縮尺・等級	事業費	測量計画機関(助言番号)	測量作業機関	実施時期	ID
千葉県	千葉市 一部	基準点管理	復旧測量(基準点)	移設3級	1点	千葉県千葉市助言 R6.3.6 C0996	新基測量株式会社	R6.2.29 R6.4.1	211879
千葉県	千葉市 一部	基準点管理	復旧測量(基準点)	再設3級	2点	千葉県千葉市助言 R6.3.11 C1002	有限会社阿部測量事務所	R6.4.1 R7.9.30	211928
千葉県	成田市 一部	砂防計画	数値図化(同時調整含む)	2500	0.02km ²	千葉県成田市土木事務所助言 R6.3.14 C1007	大日本コンサルタンツ株式会社	R6.3.8 R6.3.31	211991
千葉県	香取市 一部	砂防計画	数値図化	2500	0.02km ²	千葉県香取土木事務所助言 R6.3.18 C1010	株式会社オオバ	R6.3.12 R6.3.28	212018
千葉県	東庄町 一部	基準点管理	復旧測量(基準点)	再設1級	1点	千葉県香取土木事務所助言 R6.3.26 C1012	富士測量株式会社	R6.3.26 R6.6.30	212051
千葉県	木更津市 一部	基準点測量 基準点測量		1級 2級	1点 1点	千葉県木更津市助言 R6.4.3 C1013	有限会社飛鳥測量設計	R6.3.21 R6.3.22	212059
千葉県	千葉市 一部	基準点管理	復旧測量(基準点)	再設3級	1点	千葉県千葉市助言 R6.3.26 C1015	有限会社名越測量事務所	R6.1.26 R6.3.29	212082
千葉県	松戸市 一部	基準点管理	復旧測量(基準点)	再設3級	2点	千葉県松戸市助言 R6.3.27 C1019	有限会社風見測量設計	R6.3.25 R6.6.30	212112
千葉県	船橋市 一部	基準点管理	復旧測量(基準点)	再設3級	1点	千葉県船橋市助言 R6.3.27 C1020	有限会社阿部測量事務所	R6.3.27 R6.11.30	212115
千葉県	栄町 一部 成田市 一部	土地改良	基準点測量 基準点測量 その他 基準点測量	2級 3級 地区界測量図 4級	7点 14点 0.75km ² 74点	千葉県印旛農業事務所助言 R6.3.27 C1021	株式会社エゴック	R6.3.15 R6.3.31	212119
千葉県	千葉市 一部	基準点管理	復旧測量(基準点)	再設1級	1点	千葉県千葉市助言 R6.3.27 C1025	新基測量株式会社	R6.4.1 R6.4.30	212176
千葉県	千葉市 一部	基準点管理	復旧測量(基準点)	再設3級	3点	千葉県千葉市助言 R6.3.27 C1026	株式会社CSS技術開発	R6.5.1 R6.8.31	212177
千葉県	君津市 一部	道路管理	MMS計測	500	27.2km	千葉県助言 R6.4.10 C1033	国際航業株式会社	R6.4.10 R6.4.25	212195
東京都	中央区 一部	地籍調査	基準点測量	4級	61点	東京都中央区助言 R5.4.28 C0017	双葉航測株式会社	R5.4.17 R5.10.31	203030
東京都	八王子市 一部	道路管理	基準点測量	3級	2点	東京都水道局多摩水道改修推進本部八王子給水事務所助言 R5.5.9 C0022	株式会社巧測	R5.4.11 R5.5.31	203077
東京都	大島町 一部	基準点管理	基準点測量	3級	7点	東京都大島支庁助言 R5.4.25 C0024	株式会社オリス	R5.4.17 R5.10.23	203105
東京都	江東区 一部	道路管理	復旧測量(基準点)	再設3級	1点	東京都第五建設事務所助言 R5.4.19 C0028	株式会社協振技建	R5.5.8 R5.5.31	203127
東京都	北区 一部	道路台帳	基準点測量 現地測量(数値地形図作成)	4級 500	118点 0.06km ²	東京都北区助言 R5.4.28 C0040	津嶋測量設計株式会社	R5.4.1 R6.3.31	203225
東京都	北区 全域	環境調査	数値撮影(デジタル)	地上画素寸法10cm	20.61km ²	東京都北区助言 R5.4.28 C0042	国際航業株式会社	R5.5.8 R6.3.31	203230
東京都	千代田区 一部	基準点管理	復旧測量(基準点)	再設 地籍図根点	3点	東京都千代田区助言 R5.5.19 C0059	株式会社林事務所	R5.4.24 R5.7.31	203356
東京都	板橋区 一部	その他	基準点測量	4級	140点	独立行政法人都市再生機構構東日本賃貸住宅本部助言 R5.5.9 C0060	株式会社日測	R5.4.18 R6.2.28	203360
東京都	大島町 一部	その他	基準点測量	3級	12点	東京都大島支庁助言 R5.5.18 C0081	株式会社ビー・ディ・シー	R5.5.11 R5.8.31	203513
東京都	北区 一部	道路台帳	基準点測量	4級	107点	東京都北区助言 R5.5.19 C0084	沖島エンジニアリング株式会社	R5.4.1 R6.3.31	203602
東京都	大田区 一部	空港計画	基準点測量 基準点測量 水準測量	1級 2級 2級	7点 15点 29.7km	関東地方整備局東京空港整備事務所助言 R5.5.18 C0087	株式会社バスコ	R5.5.22 R5.9.15	203612
東京都	八王子市 一部	土地区画整理	基準点測量 基準点測量 現地測量(数値地形図作成)	3級 4級 500	9点 70点 0.098km ²	加任町・荻下町土地区画整理組合設立準備会助言 R5.5.26 C0088	日本測地設計株式会社	R5.5.15 R5.10.31	203636
東京都	千代田区 一部	基準点管理	復旧測量(基準点)	再設3級	1点	東京都第一建設事務所助言 R5.5.26 C0102	ビッグ測量設計株式会社	R5.6.1 R5.7.31	203805
東京都	江戸川区 一部	道路台帳	現地測量(数値地形図作成) 基準点測量	500 3級	0.35km ² 21.8km	東京都江戸川区助言 R5.6.1 C0108	有限会社ファースト測量 新栄測量設計株式会社 株式会社大洋測量設計社	R5.6.15 R6.3.10	203827
東京都	江戸川区 一部	地籍調査	現地測量(数値地形図作成) 基準点測量	500 4級(地籍図根多角点)	0.05km ² 43点	東京都江戸川区助言 R5.6.1 C0109	株式会社コスモエンジニアリング 株式会社大洋測量設計社	R5.8.1 R6.3.11	203830
東京都	板橋区 一部	その他	基準点測量 基準点測量	3級 4級	2点 8点	法務省東京法務局助言 R5.6.5 C0111	一般社団法人東京公共職 託登記土地家屋調査士協会	R5.6.1 R6.2.28	203902
東京都	神津島村 一部	道路台帳	基準点測量	3級	11点	東京都大島支庁助言 R5.6.6 C0114	株式会社 測研	R4.10.20 R5.8.14	203931
東京都	練馬区 一部	土地区画整理	基準点測量	4級	8点	大泉町一丁目北土地区画整理事業個人旅行者助言 R5.6.15 C0123	株式会社都市計画センター	R5.6.15 R5.7.15	204108
東京都	武蔵村山市 一部	土地区画整理	基準点測量	4級	12点	武蔵村山市神明一丁目土地区画整理事業同意地旅行者助言 R5.6.15 C0124	株式会社都市計画センター	R5.6.15 R5.7.15	204109
東京都	世田谷区 一部	道路管理	MMS計測	500	150km	東京都世田谷区助言 R5.6.22 C0135	株式会社バスコ	R5.6.20 R6.2.29	204306
東京都	新宿区 一部	道路管理	基準点測量	3級	6点	東京都第三建設事務所助言 R5.6.15 C0138	株式会社ヤチホ	R5.6.7 R6.3.6	204313
東京都	世田谷区 全域	道路台帳	修正測量	500	58.05km ²	東京都世田谷区助言 R5.6.19 C0139	国際航業株式会社	R5.6.28 R5.9.9	204321
東京都	府中市 一部	道路管理	基準点測量	4級	11点	東京都府中市助言 R5.6.27 C0148	株式会社ユニオン技術	R5.6.30 R6.3.31	204434
東京都	江東区 一部	道路台帳	基準点測量	4級	237点	東京都江東区助言 R5.6.27 C0149	株式会社高島千クロー ジーセンター	R5.6.20 R6.3.12	204435
東京都	国立市 一部	その他	基準点測量 水準測量	4級 3級	50点 3.2km	独立行政法人都市再生機構構東日本賃貸住宅本部助言 R5.6.27 C0150	株式会社東光測建	R5.6.12 R6.2.28	204440
東京都	新島村 一部	道路台帳	基準点測量	3級	15点	東京都大島支庁助言 R5.6.30 C0162	株式会社オリス	R5.6.7 R6.3.13	204657
東京都	府中市 一部 小金井市 一部	その他	基準点測量 復旧測量(基準点)	3級 再設3級	4点 4点	東京都建設局北多摩南部建設事務所助言 R5.7.13 C0166	株式会社さくら	R5.5.29 R6.2.13	204782
東京都	港区 一部	地籍調査	基準点測量	細部図根点	100点	東京都港区助言 R5.7.20 C0176	株式会社測地コンサル タント	R5.7.10 R6.3.8	204919
東京都	葛飾区 一部	道路台帳	基準点測量	4級	38点	東京都葛飾区助言 R5.7.13 C0186	株式会社津崎テクノブレ イ ン	R5.6.7 R5.12.6	205070
東京都	新宿区 一部	道路台帳	基準点測量	3級	7点	東京都第三建設事務所助言 R5.7.13 C0187	大同情報技術株式会社	R5.6.12 R5.11.8	205071
東京都	八王子市 一部	道路台帳	基準点測量	3級	8点	東京都南多摩西部建設事務所助言 R5.7.13 C0188	株式会社ユニオン技術	R5.7.15 R6.2.5	205074
東京都	足立区 一部	道路管理	復旧測量(基準点) 復旧測量(基準点)	再設3級 再設4級	3点 32点	東京都足立区助言 R5.7.20 C0192	ヒューマン測量設計株式 会社	R5.8.7 R5.12.1	205178
東京都	港区 一部	道路管理	基準点測量	2級	2点	東京都第一建設事務所助言 R5.7.20 C0195	株式会社弘洋コンサル タ ンツ	R5.7.13 R5.12.15	205184
東京都	港区 一部	道路管理	基準点測量 復旧測量(基準点)	3級 再設3級	6点 7点	東京都第一建設事務所助言 R5.7.20 C0196	株式会社弘洋第一コンサル タ ンツ	R5.7.13 R5.12.15	205186
東京都	豊島区 一部	基準点管理	復旧測量(基準点)	再設3級	1点	東京都豊島区助言 R5.8.15 C0198	東日本総合計画株式会社	R5.7.24 R5.9.29	205267
東京都	渋谷区 一部 新宿区 一部	道路管理	基準点測量	4級	80点	関東地方整備局東京国道事務所助言 R5.7.20 C0200	株式会社バスコ	R5.7.20 R5.12.28	205278
東京都	足立区 一部	道路計画	用地測量		0.03957km ²	東京都足立区助言 R5.8.15 C0204	日本測地設計株式会社	R5.8.21 R7.2.28	205302
東京都	大田区 全域	地盤変動調査	水準測量	3級	95.9km	東京都大田区助言 R5.8.2 C0215	株式会社協立コンサル タ ンツ	R5.7.13 R5.12.15	205490
東京都	北区 一部	道路台帳	基準点測量 その他	4級 道路台帳平面図	7点 0.002km ²	東京都北区助言 R5.8.21 C0216	株式会社ランド・スケール	R6.6.23 R6.9.1	205492
東京都	渋谷区 一部	道路台帳	基準点測量	3級	1点	東京都第一建設事務所助言 R5.8.18 C0219	株式会社測地コンサル タ ンツ	R5.6.26 R6.2.20	205500
東京都	葛飾区 一部	道路台帳	基準点測量	4級	41点	東京都葛飾区助言 R5.8.15 C0220	有限会社伊藤測量事務所	R5.6.7 R5.11.21	205501
東京都	足立区 一部	道路計画	基準点測量	3級	3点	東京都足立区助言 R5.8.2 C0221	株式会社双葉	R5.8.21 R5.12.22	205502
東京都	葛飾区 一部	道路台帳	基準点測量	4級	61点	東京都葛飾区助言 R5.8.2 C0224	株式会社グローバル測量 設計	R5.6.5 R5.11.17	205509
東京都	北区 一部	道路台帳	基準点測量	4級	10点	東京都北区助言 R5.8.2 C0233	株式会社協振技建	R6.2.23 R6.1.31	205618
東京都	八王子市 一部	道路管理	基準点測量	3級	4点	東京都南多摩西部建設事務所助言 R5.8.4 C0236	株式会社ヤチホ	R5.7.24 R6.2.13	205736
東京都	一部	地盤変動調査	水準測量	1級	218.5km	東京都港湾局助言 R5.8.3 C0239	昭和株式会社	R5.9.1 R6.2.29	205747
東京都	新宿区 一部	道路台帳	基準点測量	3級	11点	東京都第三建設事務所助言 R5.8.3 C0240	株式会社ツツサ測量設計	R5.8.1 R6.3.6	205754
東京都	板橋区 一部	地籍調査	基準点測量	4級	117点	東京都板橋区助言 R5.8.4 C0241	写測エンジニアリング株式 会社	R5.8.4 R6.3.8	205757

都道府県名	測量地域	測量目的	測量種別	縮尺・等級	事業費	測量計画機関(助言番号)	測量作業機関	実施時期	ID
東京都	千代田区 一部	基準点管理	復旧測量(基準点)	再設3級	1点	東京都千代田区 助言 R5.8.3 C0243	ビッグ測量設計株式会社	R5.8.7 R5.9.30	205764
東京都	あきる野市 一部	道路管理	基準点測量	3級	1点	東京都西多摩建設事務所 助言 R5.8.4 C0244	株式会社測地コンサルタント	R5.8.4 R6.2.28	205771
東京都	檜原村 一部	道路管理	基準点測量	3級	8点	東京都西多摩建設事務所 助言 R5.8.4 C0245	株式会社測地コンサルタント	R5.8.4 R6.2.28	205773
東京都	立川市 一部	基準点管理	基準点測量	3級	2点	東京都立川市 助言 R5.8.4 C0251	株式会社原測量	R5.8.21 R5.12.22	205807
東京都	青梅市 一部	その他	基準点測量	4級	23点	東京都青梅市 助言 R5.8.21 C0261	国際測地株式会社	R5.7.4 R5.11.28	206042
東京都	新宿区 一部	基準点管理	復旧測量(基準点)	2級	2点	東京都新宿区 助言 R5.8.21 C0262	株式会社八州	R5.8.21 R6.3.15	206044
東京都	新宿区 一部	地籍調査	基準点測量	4級	60点	東京都新宿区 助言 R5.8.21 C0263	三和航測株式会社	R5.8.21 R6.3.8	206046
東京都	世田谷区 一部	道路台帳	基準点測量	3級	4点	東京都建設局道路建設部 助言 R5.8.21 C0267	大同情報技術株式会社	R5.8.4 R6.5.31	206053
東京都	足立区 一部	基準点管理	基準点測量 復旧測量(基準点)	3級 再設3級	1点 6点	東京都足立区 助言 R5.8.21 C0271	株式会社紺蔵測量	R5.8.28 R5.12.22	206065
東京都	板橋区 一部	道路台帳	基準点測量	4級	129点	東京都板橋区 助言 R5.8.21 C0272	新日本測量設計株式会社	R5.8.21 R6.1.10	206066
東京都	江戸川区 一部	基準点管理	復旧測量(基準点)	再設3級	1点	東京都第五建設事務所 助言 R5.8.21 C0274	東京技工株式会社	R5.8.21 R5.10.31	206068
東京都	中央区 一部	道路台帳	基準点測量 復旧測量(基準点)	3級 再設3級	10点 12点	東京都第一建設事務所 助言 R5.8.21 C0276	株式会社ツツサ測量設計	R5.8.30 R5.12.18	206072
東京都	足立区 一部	基準点管理	基準点測量 復旧測量(基準点)	3級 再設3級	1点 3点	東京都足立区 助言 R5.8.21 C0279	NIX JAPAN 株式会社	R5.8.28 R5.10.31	206090
東京都	港区 一部 中央区 一部	都市計画	地上レーザー測量 MMS計測 その他	500 500 500	0.02km ² 7km 1.9km	国土交通省都市局都市政策課 助言 R5.8.21 C0287	アジア航測株式会社	R5.8.4 R6.3.22	206185
東京都	東村山市 一部	土地区画整理	基準点測量 基準点測量 水準測量	3級 4級 4級	2点 40点 3.3km	東村山市畑田町四丁目土地区画 整理組合設立準備会 助言 R5.8.30 C0290	株式会社都市計画セン ター	R5.8.10 R6.12.10	206206
東京都	調布市 一部	基準点管理	復旧測量(基準点)	再設3級	1点	東京都調布市 助言 R5.8.30 C0293	株式会社タマシモン	R5.8.7 R6.3.31	206216
東京都	大田区 一部	その他	基準点測量	3級	3点	東京航空局 助言 R5.8.21 C0299	真栄測量株式会社	R5.8.8 R5.8.31	206356
東京都	大島町 一部	道路台帳	基準点測量	3級	12点	東京都大島支庁 助言 R5.8.21 C0300	株式会社オリス	R5.7.19 R6.2.29	206358
東京都	練馬区 一部	道路台帳	基準点測量	3級	3点	東京都第四建設事務所 助言 R5.8.21 C0301	大和測量設計株式会社	R5.8.21 R6.2.13	206362
東京都	大田区 一部	道路台帳	基準点測量	3級	5点	東京都東京港建設事務所 助言 R5.8.21 C0302	株式会社ユニオン技術	R5.6.9 R6.3.13	206366
東京都	葛飾区 一部	道路台帳	基準点測量	4級	32点	東京都葛飾区 助言 R5.8.30 C0310	株式会社ソクシン	R5.7.25 R6.2.28	206395
東京都	渋谷区 一部	道路台帳	基準点測量	3級	1点	東京都第二建設事務所 助言 R5.8.30 C0321	大同情報技術株式会社	R5.7.24 R6.1.26	206440
東京都	中野区 一部	地籍調査	基準点測量 基準点測量	地籍図根測量 細部図根測量	66点 37点	東京都中野区 助言 R5.9.4 C0330	株式会社 タハラ測量	R5.6.29 R6.3.8	206529
東京都	奥多摩町 一部	道路管理	基準点測量	3級	2点	東京都西多摩建設事務所 助言 R5.8.30 C0332	児島測量設計株式会社	R5.8.30 R6.2.29	206540
東京都	港区 一部	その他	基準点測量	4級	196点	法務省東京法務局 助言 R5.9.4 C0338	一般社団法人東京公共囃 託登記土地家屋調査士協 会	R5.7.18 R7.2.28	206679
東京都	足立区 一部	基準点管理	復旧測量(基準点)	再設4級	5点	東京都足立区 助言 R5.8.30 C0342	株式会社紺蔵測量	R5.9.1 R5.10.31	206707
東京都	足立区 一部	基準点管理	基準点測量	4級	39点	東京都足立区 助言 R5.8.30 C0344	株式会社ソクシン	R5.9.19 R5.11.17	206718
東京都	板橋区 一部	道路台帳	基準点測量	4級	146点	東京都板橋区 助言 R5.9.14 C0351	有限会社泰斗測量	R5.9.14 R6.1.31	206790
東京都	東大和市 一部	基準点管理	復旧測量(基準点)	再設3級	1点	東京都北多摩北部建設事務所 助言 R5.9.6 C0354	株式会社ふくみ	R5.8.25 R6.1.31	206890
東京都	新島村 一部	道路管理	基準点測量	3級	1点	東京都大島支庁 助言 R5.9.6 C0370	地水開発株式会社	R5.9.1 R5.9.30	207014
東京都	葛飾区 一部	道路台帳	基準点測量	4級	41点	東京都葛飾区 助言 R5.9.14 C0374	株式会社ソクシン	R5.8.28 R6.2.26	207046
東京都	葛飾区 一部	道路台帳	基準点測量	4級	38点	東京都葛飾区 助言 R5.9.14 C0375	株式会社ウコー	R4.6.5 R5.11.17	207047
東京都	江東区 一部	道路管理	基準点測量	3級	4点	東京都第五建設事務所 助言 R5.9.14 C0376	株式会社ヤチホク	R5.9.11 R6.2.8	207050
東京都	新島村 一部	道路管理	基準点測量	3級	6点	東京都大島支庁 助言 R5.9.19 C0383	株式会社テイク	R5.9.15 R6.2.22	207101
東京都	東村山市 全域	固定資産 数値撮影(デジタル)	地上画素寸法10cm		17.14km ²	東京都東村山市 助言 R5.9.12 C0384	株式会社パスコ	R6.1.1 R6.3.31	207121
東京都	江戸川区 一部	道路台帳	基準点測量 復旧測量(基準点)	3級 再設3級	1点 6点	東京都第五建設事務所 助言 R5.9.26 C0405	大同情報技術株式会社	R5.8.5 R6.3.19	207321
東京都	葛飾区 一部 足立区 一部 練馬区 一部 板橋区 一部 荒川区 一部 豊島区 一部 北区 一部 杉並区 一部 中野区 一部 渋谷区 一部 世田谷区 一部 大田区 一部 目黒区 一部 品川区 一部 江東区 一部 墨田区 一部 台東区 一部 文京区 一部 港区 一部 新宿区 一部 千代田区 一部 中央区 一部 瑞穂町 一部 稲城市 一部 武蔵村山市 一部 清瀬市 一部 東大和市 一部 狛江市 一部 福生市 一部 国立市 一部 日野市 一部 調布市 一部 昭島市 一部 調布市 一部 青梅市 一部 立川市 一部 八王子市 一部	地盤変動調査 水準測量		1級	480km	東京都土木技術支援・人材育成 センター 助言 R5.9.27 C0411	株式会社測技社 国際測地株式会社	R5.10.1 R6.3.18	207351
東京都	世田谷区 全域	道路台帳	修正測量	500	58.05km ²	東京都世田谷区 助言 R5.9.27 C0428	国際航業株式会社	R5.10.2 R6.3.15	207547
東京都	小金井市 一部	地籍調査	基準点測量	4級	74点	東京都小金井市 助言 R5.10.4 C0435	株式会社大輝	R4.8.8 R6.3.8	207592
東京都	小金井市 一部	その他	基準点測量	3級	4点	東京都小金井市 助言 R5.10.4 C0436	株式会社ユニオン技術	R5.6.26 R6.3.15	207593
東京都	檜原村 一部	道路管理	基準点測量	3級	8点	東京都西多摩建設事務所 助言 R5.10.4 C0437	大同情報技術株式会社	R5.10.4 R6.2.28	207650
東京都	府中市 一部	総合計画	復旧測量(基準点)	再設2級	1点	東京都府中市 助言 R5.10.4 C0438	株式会社CSS技術開発	R5.10.4 R8.3.31	207658
東京都	台東区 一部	基準点管理	復旧測量(基準点)	再設 地籍図根多角点	4点	東京都台東区 助言 R5.10.4 C0459	ビッグ測量設計株式会社	R6.10.25 R6.3.15	207777
東京都	大島町 一部	道路計画	基準点測量	3級	4点	東京都大島支庁 助言 R5.10.10 C0460	株式会社エーアイ設計工 業	R5.10.10 R6.2.9	207805
東京都	小平市 一部	その他	基準点測量 基準点測量	3級 4級	3点 67点	法務省東京法務局 助言 R5.10.18 C0470	一般社団法人東京公共囃 託登記土地家屋調査士協 会	R5.10.18 R7.2.28	207928
東京都	葛飾区 一部	道路台帳	基準点測量 復旧測量(基準点) 基準点測量	3級 再設3級 4級	1点 2点 11点	東京都第五建設事務所 助言 R5.10.18 C0471	株式会社日測	R5.9.15 R6.2.9	207956
東京都	葛飾区 一部	道路台帳	基準点測量	4級	59点	東京都葛飾区 助言 R5.10.25 C0500	新栄測量設計株式会社	R5.8.1 R6.3.6	208311
東京都	葛飾区 一部	道路台帳	基準点測量	4級	37点	東京都葛飾区 助言 R5.10.25 C0501	新栄測量設計株式会社	R5.8.25 R6.2.7	208312
東京都	墨田区 一部	地籍調査	復旧測量(基準点) 復旧測量(基準点) 復旧測量(基準点)	再設 地籍図根多角点 再設 地籍図根三角点 再設 街区多角点	90点 1点 4点	東京都墨田区 助言 R5.10.25 C0503	一般社団法人東京公共囃 託登記土地家屋調査士協 会	R5.10.13 R6.3.8	208317
東京都	千代田区 一部	基準点管理	復旧測量(基準点)	再設 3級	1点	東京都千代田区 助言 R5.10.25 C0506	国土測建株式会社	R5.10.16 R6.3.31	208337
東京都	府中市 一部 調布市 一部	道路管理	基準点測量 MMS計測	4級 500	124点 36km	関東地方整備局相武国道事務所 助言 R5.10.25 C0509	株式会社パスコ	R5.10.25 R5.12.28	208372
東京都	大島町 一部	基準点管理	基準点測量 基準点測量 基準点測量	2級 3級 4級	3点 6点 6点	東京都大島支庁 助言 R5.10.26 C0512	株式会社オリス	R5.9.16 R6.5.2	208385
東京都	稲城市 一部	都市計画	基準点測量 基準点測量 水準測量	3級 4級 3級	3点 11点 1.9km	東京都稲城市 助言 R5.10.25 C0519	東日本総合計画株式会社	R5.9.1 R6.2.21	208553
東京都	昭島市 一部	道路台帳	基準点測量	3級	3点	東京都北多摩北部建設事務所 助言 R5.10.26 C0520	株式会社プランニングマッ プ	R5.10.19 R6.2.27	208554
東京都	練馬区 一部	地籍調査	基準点測量	細部多角点	206点	東京都練馬区 助言 R5.10.26 C0526	練馬測量設計調査協同組 合	R5.7.28 R6.2.19	208573

都道府県名	測量地域	測量目的	測量種別	縮尺・等級	事業費	測量計画機関(助言番号)	測量作業機関	実施時期	ID	
東京都	練馬区 一部	地籍調査	基準点測量	細部多角点	181点	東京都練馬区 助言 R5.10.26 C0527	三和航測株式会社	R5.7.27 R6.2.19	208584	
東京都	八王子市 一部	基準点管理	復旧測量(基準点)	再設3級	1点	関東地方整備局相武国道事務所 白野出張所 助言 R5.10.26 C0539	有限会社 都市調査測量	R6.1.9 R6.2.28	208642	
東京都	葛飾区 一部 足立区 一部 板橋区 一部 杉並区 一部 大田区 一部 目黒区 一部 瑞穂町 一部 羽村市 一部 多摩市 一部 青梅市 一部 清瀬市 一部 福生市 一部 国立市 一部 小平市 一部 昭島市 一部	江戸川区 一部 練馬区 一部 北区 一部 中野区 一部 世田谷区 一部 奥多摩町 一部 日の出町 一部 あきる野市 一部 稲城市 一部 武蔵村山市 一部 東久留米市 一部 東大和市 一部 国分寺市 一部 東村山市 一部 町田市 一部 立川市 一部	道路管理	MMS計測	500	1746km	東京都 助言 R5.11.14 C0565	株式会社バスコ	R5.11.1 R6.3.15	208846
東京都	中央区 一部	基準点管理	基準点測量	3級	5点	東京都中央区 助言 R5.10.30 C0570	双葉航測株式会社	R5.9.29 R6.3.4	208913	
東京都	府中市 一部	総合計画	復旧測量(基準点)	再設4級	1点	東京都府中市 助言 R5.11.20 C0575	ナチュラル測量設計株式 会社	R5.11.20 R6.3.31	208952	
東京都	葛飾区 一部	道路台帳	基準点測量	4級	41点	東京都葛飾区 助言 R5.11.14 C0586	国際測地株式会社	R5.8.31 R6.2.14	209053	
東京都	葛飾区 一部	道路台帳	基準点測量	4級	26点	東京都葛飾区 助言 R5.11.14 C0587	国際測地株式会社	R5.7.26 R6.2.29	209054	
東京都	品川区 一部	地籍調査	基準点測量	細部図根点	76点	東京都品川区 助言 R5.11.14 C0596	写測エンジニアリング株式 会社	R5.11.14 R6.3.8	209084	
東京都	府中市 一部	道路台帳	基準点測量	4級	51点	東京都府中市 助言 R5.11.14 C0598	ナチュラル測量設計株式 会社	R5.8.8 R5.12.8	209099	
東京都	青梅市 一部	道路台帳	基準点測量	3級	3点	東京都西多摩建設事務所 助言 R5.11.14 C0601	児島測量設計株式会社	R5.11.20	209129	
東京都	足立区 一部	地籍調査	基準点測量	4級	19点	東京都足立区 助言 R5.11.14 C0609	NIX JAPAN株式会社	R5.10.23 R5.12.28	209185	
東京都	稲城市 全域	固定資産	数値撮影(デジタル)	地上画素寸法10cm	17.97km ²	東京都稲城市 助言 R5.11.14 C0610	株式会社バスコ	R5.12.1 R6.3.31	209194	
東京都	江東区 一部	河川計画	水準測量	2級	66km	東京都土木技術支援・人材育成 センター 助言 R5.11.15 C0613	株式会社ハラ測量	R5.11.15 R6.3.18	209247	
東京都	狛江市 全域 調布市 全域 三鷹市 全域	小金井市 全域 府中市 全域 武蔵野市 全域	固定資産	数値撮影(デジタル)	地上画素寸法10cm	96.1km ²	東京都小金井市 助言 R5.11.14 C0617	国際航業株式会社	R5.10.30 R6.1.16	209265
東京都	千代田区 一部	地籍調査	基準点測量	地籍図根多角点	53点	東京都千代田区 助言 R5.11.14 C0620	昭和株式会社	R5.11.9 R6.3.15	209277	
東京都	千代田区 一部	基準点管理	復旧測量(基準点)	再設3級	1点	東京都千代田区 助言 R5.11.14 C0621	株式会社シーエスエス技 術開発	R5.11.6 R5.12.28	209332	
東京都	府中市 一部	河川管理	UAVレーザ測量	点密度(100点/㎡)	0.9km ²	関東地方整備局京浜河川事務所 助言 R5.11.24 C0629	株式会社バスコ	R5.10.26 R6.3.15	209423	
東京都	品川区 一部	道路計画	復旧測量(基準点)	再設3級	2点	東京都品川区 助言 R5.11.24 C0637	株式会社大輝	R5.11.24 R6.3.8	209460	
東京都	中央区 一部	道路台帳	基準点測量	4級	78点	東京都第一建設事務所 助言 R5.11.24 C0642	株式会社協立コンサルタ ンツ	R5.7.21 R6.2.27	209472	
東京都	武蔵村山市 全域	固定資産	数値撮影(デジタル)	地上画素寸法12cm	15.32km ²	東京都武蔵村山市 助言 R5.11.24 C0646	株式会社バスコ	R5.12.1 R6.3.31	209497	
東京都	八王子市 全域	固定資産	数値撮影(デジタル)	地上画素寸法10cm	100km ²	東京都八王子市 助言 R5.11.24 C0647	中央航業株式会社	R5.10.13 R6.2.29	209499	
東京都	瑞穂町 一部	土地区画整理	基準点測量	3級	10点	東京都瑞穂町 助言 R5.11.30 C0655	株式会社ヤチホ	R5.10.16 R6.2.26	209574	
東京都	葛飾区 一部	総合計画	基準点測量	4級	43点	独立行政法人都市再生機構東日 本賃貸住宅本部 助言 R5.11.29 C0665	株式会社測技社	R5.10.24 R6.3.10	209613	
東京都	千代田区 一部	道路台帳	復旧測量(基準点)	再設3級	2点	東京都第一建設事務所 助言 R5.11.30 C0669	株式会社協立コンサルタ ンツ	R5.7.21 R6.2.27	209619	
東京都	府中市 一部	道路台帳	基準点測量	3級	2点	東京都建設局北多摩南部建設事 務所 助言 R5.11.29 C0672	豊和測量設計株式会社	R5.10.16 R6.2.29	209644	
東京都	江戸川区 一部	基準点管理	復旧測量(基準点)	再設3級	1点	東京都第五建設事務所 助言 R5.11.30 C0673	東京技工株式会社	R5.11.30 R6.3.31	209679	
東京都	足立区 一部	基準点管理	基準点測量	4級	21点	東京都足立区 助言 R5.11.30 C0674	株式会社紺蔵測量	R5.11.14 R6.2.29	209704	
東京都	狛江市 全域 調布市 全域 三鷹市 全域	小金井市 全域 府中市 全域 武蔵野市 全域	固定資産	数値撮影(デジタル)	地上画素寸法10cm	96.1km ²	東京都三鷹市 助言 R5.11.30 C0677	国際航業株式会社	R5.11.14 R6.1.16	209733
東京都	青梅市 一部	道路台帳	基準点測量	3級	4点	東京都西多摩建設事務所 助言 R5.11.30 C0688	山王測量設計株式会社	R5.11.30 R6.2.22	209786	
東京都	立川市 一部	基準点管理	復旧測量(基準点)	再設3級	2点	東京都立川市 助言 R5.11.30 C0695	株式会社セト技研	R5.11.20 R6.12.10	209847	
東京都	北区 一部	道路台帳	基準点測量	4級	216点	東京都北区 助言 R6.1.18 C0697	三和航測株式会社	R5.9.11 R6.3.31	209853	
東京都	武蔵村山市 一部	道路管理	復旧測量(基準点)	再設3級	1点	東京都武蔵村山市 助言 R5.11.30 C0699	株式会社ヤチホ	R5.11.27 R6.3.15	209872	
東京都	日野市 全域	固定資産	数値撮影(デジタル)	地上画素寸法12cm	27.55km ²	東京都日野市 助言 R5.12.7 C0703	国際航業株式会社	R5.11.22 R6.3.31	209902	
東京都	三鷹市 全域 狛江市 全域 調布市 全域 小金井市 全域	武蔵野市 全域 調布市 全域 小金井市 全域	固定資産	数値撮影(デジタル)	地上画素寸法10cm	96.1km ²	東京都府中市 助言 R5.12.7 C0707	国際航業株式会社	R5.11.21 R6.1.16	209925
東京都	瑞穂町 全域 青梅市 全域 羽村市 全域	日の出町 全域 あきる野市 全域 福生市 全域	固定資産	数値撮影(デジタル)	地上画素寸法11.5cm	241.76km ²	東京都青梅市 助言 R5.12.13 C0709	朝日航洋株式会社	R5.12.16 R6.3.18	209934
東京都	瑞穂町 全域 青梅市 全域 羽村市 全域	日の出町 全域 あきる野市 全域 福生市 全域	固定資産	数値撮影(デジタル)	地上画素寸法11.5cm	241.76km ²	東京都福生市 助言 R5.12.13 C0710	朝日航洋株式会社	R5.12.16 R6.3.18	209937
東京都	瑞穂町 全域 青梅市 全域 羽村市 全域	日の出町 全域 あきる野市 全域 福生市 全域	固定資産	数値撮影(デジタル)	地上画素寸法11.5cm	241.76km ²	東京都羽村市 助言 R5.12.13 C0711	朝日航洋株式会社	R5.12.16 R6.3.18	209940
東京都	瑞穂町 全域 青梅市 全域 羽村市 全域	日の出町 全域 あきる野市 全域 福生市 全域	固定資産	数値撮影(デジタル)	地上画素寸法11.5cm	241.76km ²	東京都あきる野市 助言 R5.12.13 C0712	朝日航洋株式会社	R5.12.16 R6.3.18	209942
東京都	瑞穂町 全域 青梅市 全域 羽村市 全域	日の出町 全域 あきる野市 全域 福生市 全域	固定資産	数値撮影(デジタル)	地上画素寸法11.5cm	241.76km ²	東京都瑞穂町 助言 R5.12.13 C0713	朝日航洋株式会社	R5.12.16 R6.3.18	209945
東京都	青梅市 全域 羽村市 全域 福生市 全域	日の出町 全域 あきる野市 全域 福生市 全域	固定資産	数値撮影(デジタル)	地上画素寸法11.5cm	241.76km ²	東京都日の出町 助言 R5.12.13 C0714	朝日航洋株式会社	R5.12.16 R6.3.18	209947
東京都	品川区 一部	地籍調査	基準点測量	4級	116点	東京都品川区 助言 R5.12.5 C0717	株式会社大輝	R5.12.5 R6.3.8	209955	
東京都	足立区 一部	基準点管理	基準点測量	4級	142点	東京都足立区 助言 R5.12.5 C0727	株式会社ソクシン	R5.12.4 R6.3.15	210014	
東京都	神津島村 一部	基準点管理	基準点測量	3級	5点	東京都大島支庁 助言 R5.12.7 C0735	株式会社オリス	R5.11.6 R5.12.18	210093	
東京都	港区 一部	基準点管理	復旧測量(基準点)	再設3級	2点	東京都港区 助言 R5.12.15 C0759	信和測量株式会社	R5.12.1 R6.1.31	210233	
東京都	三鷹市 全域 府中市 全域 狛江市 全域	武蔵野市 全域 調布市 全域 小金井市 全域	固定資産	数値撮影(デジタル)	地上画素寸法10cm	96.1km ²	東京都狛江市 助言 R5.12.25 C0774	国際航業株式会社	R5.11.29 R6.1.16	210330
東京都	練馬区 一部	基準点管理	復旧測量(基準点)	再設3級	1点	東京都練馬区 助言 R5.12.18 C0778	東京技工株式会社	R5.12.4 R6.1.31	210339	
東京都	三鷹市 全域 府中市 全域 狛江市 全域	武蔵野市 全域 調布市 全域 小金井市 全域	固定資産	数値撮影(デジタル)	地上画素寸法10cm	96.1km ²	東京都調布市 助言 R5.12.25 C0782	国際航業株式会社	R5.12.4 R6.1.16	210351
東京都	三鷹市 全域 府中市 全域 狛江市 全域	武蔵野市 全域 調布市 全域 小金井市 全域	固定資産	数値撮影(デジタル)	地上画素寸法10cm	96.1km ²	東京都武蔵野市 助言 R5.12.25 C0789	国際航業株式会社	R5.12.6 R6.1.16	210391
東京都	町田市 一部	基準点管理	基準点測量	2級	1点	東京都町田市 助言 R5.12.18 C0795	株式会社創造開発社	R5.12.27 R6.3.8	210410	
東京都	練馬区 一部	道路台帳	基準点測量	3級	6点	東京都練馬区 助言 R5.12.18 C0802	大同情報技術株式会社	R5.12.6 R6.3.4	210442	
東京都	町田市 全域	総合計画	数値撮影(デジタル)	地上画素寸法10cm	1000	東京都町田市 助言 R5.12.26 C0807	朝日航洋株式会社	R5.12.20 R6.3.7	210461	

都道府県名	測量地域	測量目的	測量種別	縮尺・等級	事業費	測量計画機関(助言番号)	測量作業機関	実施時期	ID
東京都	青梅市 一部	道路管理	基準点測量	3級	2点	東京都西多摩建設事務所 助言 R5.12.27 C0810	大同情報技術株式会社	R5.12.27 R6.2.28	210484
東京都	江戸川区 一部	河川計画	基準点測量 基準点測量 水準測量 地上レーザ測量 UAVレーザ測量 数値地形図データの作成	3級 4級 4級 500	1点 28点 1.6km 0.053km ² 0.032km ² 0.095km ²	関東地方整備局江戸川河川事務所 助言 R5.12.27 C0812	三和航測株式会社	R5.12.27 R6.3.31	210503
東京都	目黒区 一部	地籍調査	基準点測量	500 細部図根点	22点	東京都目黒区 助言 R6.1.16 C0825	大和測量設計株式会社	R5.12.14 R6.3.8	210558
東京都	町田市 一部	基準点管理	基準点測量 用地測量	4級	33点 0.014km ²	東京都町田市 助言 R6.1.16 C0833	アラタニエコムコンサルタン ト株式会社	R5.10.25 R6.3.18	210629
東京都	北区 一部	道路台帳	基準点測量	4級	7点	東京都北区 助言 R6.1.16 C0835	株式会社ランド・スケール	R5.11.22 R6.3.29	210632
東京都	神津島村 一部	基準点管理	基準点測量	3級	5点	東京都大島支庁 助言 R6.1.16 C0839	株式会社オリス	R5.12.18 R6.2.29	210643
東京都	神津島村 一部	基準点管理	復旧測量(基準点)	改測2級	1点	東京都大島支庁 助言 R6.1.16 C0840	大同情報技術株式会社	R5.11.22 R6.2.26	210682
東京都	港区 一部	基準点管理	復旧測量(基準点) 復旧測量(水準)	再設3級 再設3級	1点 0.9km	東京都港区 助言 R6.1.16 C0845	ビッグ測量設計株式会社	R6.1.16 R6.2.28	210746
東京都	足立区 一部	基準点管理	基準点測量	3級	10点	東京都土木技術支援・人材育成 センター 助言 R6.1.18 C0847	株式会社弘洋第一コンサル タツツ	R5.12.25 R6.2.29	210748
東京都	町田市 一部 西東京市 一部	基準点管理	基準点測量	3級	10点	東京都土木技術支援・人材育成 センター 助言 R6.1.18 C0848	株式会社八州	R5.12.25 R6.2.29	210751
東京都	立川市 一部 東村山市 一部 小平市 一部 東大和市 一部 清瀬市 一部 東久留米市 一部 武蔵村山市 一部	道路台帳	復旧測量(基準点) 復旧測量(基準点)	改測2級 再設2級	40点 2点	東京都 助言 R6.1.18 C0871	国際測地株式会社	R5.12.27 R6.3.15	210873
東京都	港区 一部	基準点管理	復旧測量(基準点)	再設3級	1点	東京都第一建設事務所 助言 R6.1.30 C0872	株式会社テクノリサーチ	R5.11.14 R6.2.28	210875
東京都	足立区 一部	基準点管理	復旧測量(基準点) 復旧測量(基準点)	再設3級 再設 街区多角節点	2点 2点	東京都足立区 助言 R6.2.20 C0877	ビッグ測量設計株式会社	R6.1.18 R6.2.29	211000
東京都	大島町 一部	基準点管理	基準点測量	3級	3点	東京都大島支庁 助言 R6.1.30 C0883	株式会社測研	R4.7.21 R5.3.10	211018
東京都	三宅村 一部	地盤変動調査	水準測量	1級	67.7km	東京都土木技術支援・人材育成 センター 助言 R6.1.18 C0886	株式会社測技社	R5.12.4 R6.3.18	211026
東京都	府中市 一部 小金井市 一部 小平市 一部 東村山市 一部 国分寺市 一部	道路計画	復旧測量(基準点)	改測2級	45点	東京都 助言 R6.1.22 C0890	株式会社大輝	R6.1.9 R6.3.15	211033
東京都	世田谷区 一部	基準点管理	復旧測量(基準点)	再設3級	1点	東京都目黒区 助言 R6.1.22 C0893	株式会社橋本測量設計	R5.12.18 R6.2.29	211076
東京都	葛飾区 一部	基準点管理	復旧測量(基準点)	再設3級	3点	東京都第五建設事務所 助言 R6.1.29 C0899	株式会社CSS技術開発	R6.1.29 R6.3.31	211130
東京都	日野市 一部	土地区画整理	数値撮影(デジタル) 数値図化(同時調整含む)	地上画素寸法5cm 500	3.55km ² 0.22km ²	日野市川辺堤之内土地区画整理 組合 助言 R6.1.25 C0904	株式会社 八州	R5.5.25 R6.2.29	211141
東京都	荒川区 一部	道路管理	地上レーザ測量	500	1.5km	東京都荒川区 助言 R6.1.23 C0905	株式会社バスコ	R6.1.22 R6.3.31	211146
東京都	北区 一部	道路台帳	基準点測量 復旧測量(基準点)	3級 再設3級	4点 3点	東京都北区 助言 R6.2.1 C0910	東洋測量株式会社	R6.1.9 R6.3.29	211191
東京都	大島町 一部	道路管理	基準点測量	3級	6点	東京都大島支庁 助言 R6.2.1 C0927	株式会社大進測量設計	R5.12.27 R6.3.11	211302
東京都	目黒区 一部	基準点管理	復旧測量(基準点) 復旧測量(基準点)	再設 街区多角点 再設 街区多角節点	3点 9点	東京都目黒区 助言 R6.3.4 C0928	株式会社山本測量	R5.12.18 R6.3.11	211318
東京都	武蔵野市 一部	基準点管理	復旧測量(基準点)	移設2級	1点	東京都武蔵野市 助言 R6.2.26 C0941	株式会社ヤチホ	R6.2.13 R6.3.18	211462
東京都	昭島市 一部	基準点管理	復旧測量(基準点)	移設3級	2点	東京都昭島市 助言 R6.2.20 C0944	株式会社ふくみ	R6.1.29 R6.5.15	211467
東京都	中央区 一部	基準点管理	復旧測量(基準点)	再設3級	1点	東京都第一建設事務所 助言 R6.2.26 C0950	株式会社協振技建	R6.2.21 R6.3.8	211496
東京都	多摩市 一部	道路台帳	修正測量	500	3km	東京都多摩市 助言 R6.2.16 C0952	国際航業株式会社	R5.4.1 R6.3.31	211530
東京都	八王子市 一部	基準点管理	復旧測量(基準点)	再設3級	10点	東京都八王子市 助言 R6.2.27 C0954	株式会社東横測量設計事 務所	R6.2.19 R6.3.15	211550
東京都	西東京市 一部	基準点管理	復旧測量(基準点)	再設3級	3点	東京都西東京市 助言 R6.2.26 C0956	東京技工株式会社	R6.1.29 R6.3.31	211582
東京都	千代田区 一部	基準点管理	復旧測量(基準点)	再設3級	2点	東京都千代田区 助言 R6.2.26 C0957	昭和株式会社	R6.2.29 R6.3.22	211584
東京都	立川市 一部	基準点管理	復旧測量(基準点)	再設3級	1点	東京都立川市 助言 R6.2.26 C0963	みつば測量株式会社	R6.2.19 R6.4.30	211616
東京都	港区 一部	都市計画	復旧測量(基準点)	再設3級	1点	独立行政法人都市再生機構東日 本都市再生本部 助言 R6.2.26 C0965	昭和株式会社	R6.3.1 R6.7.31	211644
東京都	杉並区 一部	道路台帳	復旧測量(基準点)	改測3級	33点	東京都杉並区 助言 R6.3.6 C0967	株式会社弘洋第一コンサル タツツ	R6.2.15 R6.3.15	211652
東京都	練馬区 一部	基準点管理	復旧測量(基準点) 水準測量 基準点測量	改測3級 3級 4級	10点 7点 10点	東京都練馬区 助言 R6.3.4 C0968	練馬測量設計調査協同組 合	R6.2.16 R6.3.18	211655
東京都	江戸川区 一部	道路管理	基準点測量 基準点測量 基準点測量	3級 4級 4級	4点 20点	東京都第五建設事務所 助言 R6.2.26 C0972	株式会社すずめ測量設計 事務所	R6.2.26 R6.10.11	211691
東京都	港区 一部	都市計画	基準点測量	4級	64点	独立行政法人都市再生機構東日 本都市再生本部 助言 R6.3.6 C0982	株式会社双葉	R6.3.1 R6.7.31	211801
東京都	新宿区 一部	総合計画	3D都市モデルの作成	500	0.05km ²	東京都 助言 R6.3.6 C0997	朝日航洋株式会社	R5.10.27 R6.3.15	211893
東京都	渋谷区 一部	総合計画	3D都市モデルの作成	500	0.04km ²	東京都 助言 R6.3.6 C0998	国際航業株式会社	R5.10.31 R6.3.15	211894
東京都	品川区 一部	都市計画	基準点測量	4級	15点	東京都品川区 助言 R6.3.22 C1000	株式会社八州	R6.2.9 R7.3.31	211914
東京都	品川区 一部	道路計画	基準点測量	4級	86点	東京都建設局道路建設部 助言 R6.4.8 C1001	株式会社八州	R6.2.9 R6.3.31	211927
東京都	国分寺市 一部	基準点管理	基準点測量	3級	6点	東京都国分寺市 助言 R6.3.14 C1009	信和測量株式会社	R6.3.21 R6.3.29	211999
東京都	狛江市 一部	道路管理	基準点測量 基準点測量	3級 4級	5点 11点	東京都北多摩南部建設事務所 助言 R6.3.26 C1014	株式会社こうそく	R6.3.18 R7.2.21	212080
東京都	新島村 一部	基準点管理	基準点測量	3級	2点	東京都大島支庁 助言 R6.3.27 C1030	株式会社エイト日本技術 開発	R5.9.1 R6.4.26	212187
東京都	東久留米市 一部	基準点管理	復旧測量(基準点)	再設3級	1点	東京都北多摩北部建設事務所 助言 R6.4.8 C1040	みつば測量株式会社	R6.1.22 R6.6.30	212225
神奈川県	横浜市 一部	河川管理	基準点測量 路線測量	4級	46点 1.2km	神奈川県横浜川崎治水事務所 助言 R5.4.11 C0005	株式会社アイエー測量設 計	R5.3.3 R5.6.30	202944
神奈川県	横浜須賀 一部	その他	基準点測量 基準点測量 用地測量 現地測量(数値地形図作成) 路線測量	3級 4級 250	1点 23点 0.0018km ² 0.005km ² 0.07km	神奈川県横浜須賀土木事務所 助言 R5.4.6 C0009	株式会社辰巳測量設計	R5.4.3 R5.7.31	202964
神奈川県	厚木市 一部	河川管理	基準点測量 路線測量 用地測量	4級	47点 1.1km 0.1km	神奈川県厚木土木事務所 助言 R5.4.14 C0013	株式会社 八級測量設計	R5.2.15 R5.9.29	203012
神奈川県	横浜市 一部	河川管理	基準点測量 水準測量 路線測量	4級 4級	7点 1.4km 0.14km	神奈川県横浜川崎治水事務所 助言 R5.5.26 C0016	株式会社川久保企画	R5.3.20 R5.6.30	203029
神奈川県	厚木市 一部	河川管理	基準点測量	4級	29点	神奈川県厚木土木事務所 助言 R5.4.19 C0021	沖測量設計株式会社	R6.2.21 R6.7.31	203075
神奈川県	横浜市 一部	砂防計画	基準点測量	4級	52点	神奈川県横浜川崎治水事務所 助言 R5.4.19 C0025	日建コンサルタンツ株式 会社	R5.4.9 R5.7.31	203110
神奈川県	横浜市 一部	砂防計画	基準点測量	4級	41点	神奈川県横浜川崎治水事務所 助言 R5.4.19 C0026	礎測量設計株式会社	R5.4.3 R5.7.31	203112
神奈川県	横浜市 一部	砂防計画	基準点測量	4級	26点	神奈川県横浜川崎治水事務所 助言 R5.4.19 C0027	株式会社川久保企画	R5.4.3 R5.7.31	203113
神奈川県	厚木市 一部	河川管理	基準点測量 路線測量	4級	9点 0.21km	神奈川県厚木土木事務所 助言 R5.4.24 C0032	株式会社 八級測量設計	R5.3.6 R5.6.30	203170
神奈川県	厚木市 一部	河川管理	基準点測量 路線測量	4級	54点 0.34km	神奈川県厚木土木事務所 助言 R5.4.28 C0038	有限会社松浦測量	R5.2.22 R5.9.29	203212
神奈川県	山北町 一部 山中湖村 一部 都留市 一部 富士河口湖町 一部 遠志村 一部 富士河口湖町 一部	砂防計画	数値撮影(デジタル) 同時調整 修正測量 数値図化	地上画素寸法18cm 1000 2500 2500	6km ² 6km ² 13.91km ² 6km ²	山梨県富士・東部建設事務所 助言 R5.6.22 C0047	中日本航空株式会社	R5.3.8 R5.8.31	203296
神奈川県	横浜市 一部	砂防計画	基準点測量	4級	38点	神奈川県横浜川崎治水事務所 助言 R5.5.9 C0049	株式会社中央工測事務所	R5.5.8 R5.7.31	203314
神奈川県	逗子市 一部	その他	基準点測量 基準点測量	3級 4級	3点 15点	防衛省南関東防衛局 助言 R5.5.9 C0063	大和測量設計株式会社	R5.5.9 R6.3.29	203365

都道府県名	測量地域	測量目的	測量種別	縮尺・等級	事業費	測量計画機関(助言番号)	測量作業機関	実施時期	ID
神奈川県	横浜市 一部	砂防計画	基準点測量	4級	43点	神奈川県横浜川崎治水事務所 助言 R5.5.9 C0065	日本都市整備株式会社	R5.5.15 R5.7.31	203372
神奈川県	小田原市 一部	農道計画	基準点測量 基準点測量 路線測量 現地測量(数値地形図作成)	3級 4級 500	2点 60点 0.62km 0.037km	神奈川県西地域域政総合センター 助言 R5.5.9 C0066	富士箱根測量株式会社	R5.10.31 R5.10.31	203378
神奈川県	逗子市 一部	砂防計画	基準点測量 路線測量 用地測量 現地測量(数値地形図作成)	4級	39点 0.31km 0.0169km ² 0.026km ²	神奈川県横須賀土木事務所 助言 R5.6.1 C0067	有限会社七三測量社	R5.2.16 R5.8.31	203384
神奈川県	逗子市 一部	砂防計画	基準点測量 基準点測量 路線測量 用地測量 現地測量(数値地形図作成)	3級 4級 250	1点 16点 0.06km 0.0038km ² 0.009km ²	神奈川県横須賀土木事務所 助言 R5.6.1 C0068	株式会社辰巳測量設計	R5.2.15 R5.8.31	203387
神奈川県	箱根町 一部	河川管理	基準点測量 基準点測量 路線測量	3級 4級	5点 14点 1.13km	神奈川県西土木事務所小田原土木センター 助言 R5.5.9 C0070	有限会社新富測建	R5.5.15 R5.7.31	203410
神奈川県	横浜市 一部	河川管理	基準点測量 水準測量 引川測量	4級 4級	33点 0.8km 0.8km	神奈川県横浜川崎治水事務所 助言 R5.5.9 C0071	有限会社ランド・プランニング	R5.3.16 R5.6.30	203415
神奈川県	横須賀市 一部	砂防計画	基準点測量 基準点測量 路線測量 用地測量 現地測量(数値地形図作成)	3級 4級 250	2点 16点 0.04km 0.0026km ² 0.008km ²	神奈川県横須賀土木事務所 助言 R5.5.15 C0072	株式会社創和技術	R5.2.16 R5.8.31	203422
神奈川県	開成町 一部 山北町 一部 松田町 一部 大井町 一部 南足柄市 一部 小田原市 一部	河川管理	航空レーザー測深	500	7.5km	神奈川県西土木事務所 助言 R5.5.12 C0073	株式会社バスコ	R5.5.1 R6.1.29	203431
神奈川県	逗子市 一部	砂防計画	基準点測量 路線測量 用地測量 現地測量(数値地形図作成)	4級	24点 0.15km 0.0058km ² 0.014km ²	神奈川県横須賀土木事務所 助言 R5.5.12 C0075	有限会社オーヤマプランニング	R5.2.15 R5.8.31	203447
神奈川県	横須賀市 一部	砂防計画	基準点測量 基準点測量 用地測量 路線測量	3級 4級 250	4点 60点 0.012km ² 0.07km	神奈川県横須賀土木事務所 助言 R5.5.18 C0080	株式会社 椿	R5.6.1 R5.8.31	203499
神奈川県	逗子市 一部	砂防計画	基準点測量 基準点測量 路線測量 用地測量 現地測量(数値地形図作成)	3級 4級 250	1点 12点 0.12km ² 0.0005km ² 0.001km ²	神奈川県横須賀土木事務所 助言 R5.5.18 C0086	有限会社五十鈴測量工務店	R5.5.18 R5.8.31	203608
神奈川県	横浜市 一部	砂防計画	基準点測量	4級	24点	神奈川県横浜川崎治水事務所 助言 R5.6.5 C0096	株式会社 テクノ・サーベイ	R5.3.22 R5.7.31	203730
神奈川県	横浜市 一部	砂防計画	基準点測量	4級	59点	神奈川県横浜川崎治水事務所 助言 R5.6.1 C0097	昭和測量設計株式会社	R5.5.22 R5.7.31	203733
神奈川県	横浜市 一部	地盤変動調査	復旧測量(水準)	再設1級	1点	神奈川県横浜市 助言 R5.5.26 C0105	株式会社東栄測量コンサルタンツ	R5.5.19 R5.8.31	203812
神奈川県	川崎市 一部	都市計画	基準点測量 現地測量(数値地形図作成)	4級 500	27点 0.05km ²	神奈川県川崎市 助言 R5.6.1 C0106	株式会社森下測量設計	R5.7.15 R6.3.15	203824
神奈川県	横浜市 一部	砂防計画	基準点測量	4級	40点	神奈川県横浜川崎治水事務所 助言 R5.6.1 C0110	シグマ測量設計株式会社	R5.5.29 R5.7.31	203835
神奈川県	横浜市 一部	砂防計画	基準点測量	4級	39点	神奈川県横浜川崎治水事務所 助言 R5.6.15 C0121	株式会社建成社	R5.6.15 R5.7.31	204070
神奈川県	厚木市 一部	土地区画整理	基準点測量 現地測量(数値地形図作成)	4級 500	222点 0.55km ²	厚木市森の里東土地区画整理組合 助言 R5.6.15 C0122	株式会社創和測量コンサルタンツ	R5.6.15 R6.3.8	204085
神奈川県	横須賀市 一部	砂防計画	基準点測量 現地測量(数値地形図作成) 用地測量 路線測量	4級 250	52点 0.026km ² 0.0203km ² 0.3km	神奈川県横須賀土木事務所 助言 R5.6.27 C0127	有限会社磐城	R5.6.5 R5.8.31	204141
神奈川県	横須賀市 一部	砂防計画	基準点測量 路線測量 用地測量 現地測量(数値地形図作成)	4級 250	18点 0.05km 0.0015km ² 0.002km ²	神奈川県横須賀土木事務所 助言 R5.6.27 C0144	有限会社三浦建築測量	R5.6.27 R5.10.31	204398
神奈川県	伊勢原市 一部	道路台帳	MMS計測 数値図化	500 500	40km 57km	神奈川県伊勢原市 助言 R5.6.22 C0152	株式会社バスコ	R5.5.19 R6.3.19	204481
神奈川県	藤沢市 一部	その他	UAVレーザー測量 数値図化	500	0.2km ² 0.2km ²	神奈川県藤沢土木事務所 助言 R5.6.22 C0153	株式会社 ティコク	R5.6.26 R5.9.15	204488
神奈川県	藤沢市 一部	道路台帳	基準点測量	4級	16点	神奈川県住宅総務事務所 助言 R5.6.27 C0154	有限会社湘南ウィステリア	R5.6.6 R5.8.31	204491
神奈川県	葉山町 全域	都市計画	修正測量	2500	17.04km ²	神奈川県葉山町 助言 R5.6.29 C0155	株式会社バスコ	R5.6.12 R6.3.29	204533
神奈川県	相模原市 一部	基準点管理	復旧測量(基準点)	再設3級	1点	関東地方整備局相模国道事務所 日野出張所 助言 R5.6.27 C0157	大同情報技術株式会社	R5.7.3 R5.8.23	204596
神奈川県	横須賀市 一部	砂防計画	基準点測量 路線測量 用地測量 現地測量(数値地形図作成)	4級 250	21点 0.1km 0.0018km ² 0.006km ²	神奈川県横須賀土木事務所 助言 R5.6.30 C0158	有限会社三浦建築測量	R5.6.30 R5.10.31	204637
神奈川県	横浜市 一部	基準点管理	基準点測量	二次基準点	37点	神奈川県横浜市 助言 R5.6.30 C0159	みつば測量株式会社	R5.6.30 R6.1.31	204646
神奈川県	横浜市 一部	基準点管理	基準点測量	二次基準点	34点	神奈川県横浜市 助言 R5.6.30 C0160	安武測量設計株式会社	R5.6.30 R6.1.31	204647
神奈川県	横須賀市 一部	砂防計画	基準点測量 路線測量 用地測量 現地測量(数値地形図作成)	4級 250	29点 0.19km 0.008km ² 0.02km ²	神奈川県横須賀土木事務所 助言 R5.7.6 C0168	株式会社創和技術	R5.6.2 R5.9.29	204868
神奈川県	箱根町 一部	砂防計画	基準点測量 基準点測量 現地測量(数値地形図作成) 路線測量 用地測量	3級 4級 500	3点 39点 0.031km ² 0.4km ² 0.0306km ²	神奈川県西土木事務所小田原土木センター 助言 R5.7.11 C0174	三洋測量設計株式会社	R5.7.3 R5.10.31	204910
神奈川県	斐川町 一部	砂防計画	基準点測量 路線測量 現地測量(数値地形図作成)	4級 500	27点 0.6km 0.01km ²	神奈川県厚木土木事務所 助言 R5.7.11 C0177	沖測量設計株式会社	R5.6.14 R5.9.29	204920
神奈川県	大井町 一部	道路台帳	MMS計測 数値図化 現地測量(数値地形図作成)	500 500 500	0.75km 0.75km 0.75km	神奈川県大井町 助言 R5.7.13 C0180	株式会社バスコ	R5.7.13 R6.1.19	204998
神奈川県	横須賀市 一部	砂防計画	基準点測量 基準点測量 路線測量 用地測量 現地測量(数値地形図作成)	3級 4級 250	1点 11点 0.04km 0.0021km ² 0.013km ²	神奈川県横須賀土木事務所 助言 R5.7.13 C0182	株式会社辰巳測量設計	R5.6.26 R5.12.15	205039
神奈川県	川崎市 一部	砂防計画	基準点測量 現地測量(数値地形図作成) 路線測量	4級 250	6点 0.012km ² 0.16km ² 0.0012km ²	神奈川県横浜川崎治水事務所川崎治水センター 助言 R5.7.20 C0189	ラソス川崎株式会社	R5.7.10 R5.12.28	205076
神奈川県	平塚市 一部	道路台帳	基準点測量 用地測量	4級	8点 0.006km ²	神奈川県平塚土木事務所 助言 R5.7.20 C0193	有限会社山口測量コンサルタンツ	R5.6.26 R5.10.31	205179
神奈川県	川崎市 一部	砂防計画	基準点測量 現地測量(数値地形図作成) 路線測量 用地測量	4級 250	6点 0.005km ² 0.07km ² 0.0007km ²	神奈川県横浜川崎治水事務所川崎治水センター 助言 R5.7.20 C0203	株式会社 令和測量	R5.6.16 R5.11.30	205290
神奈川県	綾瀬市 一部	道路計画	MMS計測	500	10.11km	神奈川県綾瀬市 助言 R5.7.25 C0206	株式会社バスコ	R5.7.25 R6.2.29	205333
神奈川県	清川村 一部 愛川町 一部 箱根町 一部 開成町 一部 山北町 一部 松田町 一部 大井町 一部 中井町 一部 二宮町 一部 大磯町 一部 寒川町 一部 綾瀬市 一部 座間市 一部 南足柄市 一部 厚木市 一部 伊勢原市 一部 大和市 一部 海老名市 一部 秦野市 一部 三浦市 一部 逗子市 一部 茅ヶ崎市 一部 藤沢市 一部 小田原市 一部 平塚市 一部 横須賀市 一部	道路管理	MMS計測	500	204.1km	神奈川県 助言 R5.7.26 C0212	株式会社バスコ	R5.7.26 R5.11.30	205459
神奈川県	逗子市 一部	砂防計画	基準点測量 基準点測量 路線測量 用地測量 現地測量(数値地形図作成)	3級 4級 250	1点 10点 0.09km ² 0.0031km ² 0.007km ²	神奈川県横須賀土木事務所 助言 R5.8.4 C0218	太平測量設計株式会社	R5.6.21 R5.12.15	205499

都道府県名	測量地域	測量目的	測量種別	縮尺・等級	事業費	測量計画機関(助言番号)	測量作業機関	実施時期	ID
神奈川県	藤沢市 一部	河川管理	基準点測量 路線測量	4級	48点 1.24km	神奈川県藤沢土木事務所 助言 R5.8.3 C0228	有限会社湘洋測量設計	R5.6.26 R6.3.14	205554
神奈川県	伊勢原市 一部	道路計画	基準点測量 現地測量(数値地形図作成)	4級 500	22点 0.04km ²	神奈川県平塚土木事務所 助言 R5.8.2 C0229	株式会社ぎんが ⁶	R5.6.16 R6.2.29	205562
神奈川県	厚木市 一部	基準点管理	基準点測量 基準点測量 復旧測量(基準点) 数値図化	2級 3級 再設3級	5点 26点 3点	神奈川県厚木市 助言 R5.8.2 C0230	大栄測量設計株式会社	R5.8.1 R6.2.29	205566
神奈川県	伊勢原市 一部	砂防計画	基準点測量 現地測量(数値地形図作成)	4級 250	28km ²	神奈川県平塚土木事務所 助言 R5.8.2 C0232	朝日航洋株式会社	R5.7.19 R6.3.29	205581
神奈川県	横浜市 一部	砂防計画	基準点測量	4級	33点	神奈川県横浜川崎治水事務所 助言 R5.8.3 C0234	株式会社第一測量	R5.7.25 R5.12.15	205623
神奈川県	川崎市 一部	砂防計画	基準点測量 現地測量(数値地形図作成) 路線測量 用地測量	4級 250	7点 0.003km ² 0.02km ² 0.0004km ²	神奈川県横浜川崎治水事務所川崎治水センター 助言 R5.8.3 C0235	株式会社三和	R5.6.21 R5.11.30	205650
神奈川県	相模原市 一部	河川計画	基準点測量	4級	20点	神奈川県厚木土木事務所 助言 R5.8.4 C0238	県央測量設計株式会社	R5.8.1 R5.11.30	205746
神奈川県	横須賀市 一部	砂防計画	基準点測量 路線測量 用地測量 現地測量(数値地形図作成)	4級 250	17点 0.09km ² 0.004km ² 0.011km ²	神奈川県横須賀土木事務所 助言 R5.8.4 C0242	有限会社サーベイオキーズ	R5.7.28 R5.12.15	205783
神奈川県	横須賀市 一部	砂防計画	基準点測量 路線測量 用地測量 現地測量(数値地形図作成)	3級 4級 250	2点 23点 0.13km ² 0.0027km ² 0.006km ²	神奈川県横須賀土木事務所 助言 R5.8.18 C0246	株式会社辰巳測量設計	R5.6.9 R5.10.31	205785
神奈川県	横須賀市 一部	砂防計画	基準点測量 路線測量 用地測量 現地測量(数値地形図作成)	4級 250	56点 0.28km ² 0.0045km ² 0.014km ²	神奈川県横須賀土木事務所 助言 R5.8.21 C0250	有限会社理工社	R5.6.19 R5.12.15	205804
神奈川県	山北町 一部	砂防計画	基準点測量	3級	3点	神奈川県東西土木事務所 助言 R5.8.21 C0256	有限会社山海測量	R5.6.8 R5.10.31	206021
神奈川県	松田町 一部	砂防計画	基準点測量	3級	3点	神奈川県東西土木事務所 助言 R5.8.21 C0257	有限会社アソガラ測量	R5.8.21 R5.10.31	206025
神奈川県	南足柄市 一部	河川計画	基準点測量	3級	3点	神奈川県東西土木事務所 助言 R5.8.21 C0258	株式会社西測設計	R5.8.1 R5.10.31	206027
神奈川県	中井町 一部	道路管理	基準点測量 基準点測量	2級 3級	3点 3点	神奈川県東西土木事務所 助言 R5.8.21 C0275	有限会社西測設計	R5.8.17 R5.11.13	206070
神奈川県	横浜市 一部	砂防計画	基準点測量	4級	52点	神奈川県横浜川崎治水事務所 助言 R5.8.21 C0280	株式会社川久保企画	R5.8.8 R5.12.15	206093
神奈川県	横浜市 一部	砂防計画	基準点測量	4級	44点	神奈川県横浜川崎治水事務所 助言 R5.8.21 C0281	株式会社セコ一測量	R5.8.8 R5.11.30	206094
神奈川県	厚木市 一部	土地区画整理	基準点測量	4級	18点	厚木市酒井士地区区画整理組合 助言 R5.8.21 C0282	大和測量株式会社	R5.8.10 R6.3.31	206100
神奈川県	藤沢市 一部	河川管理	基準点測量	4級	13点	神奈川県藤沢土木事務所 助言 R5.8.21 C0285	西部測量設計株式会社	R5.8.16 R6.1.31	206176
神奈川県	茅ヶ崎市 一部	地盤変動調査	水準測量	1級	46.25km	神奈川県茅ヶ崎市 助言 R5.8.21 C0292	株式会社中央工測事務所	R5.8.21 R6.3.19	206213
神奈川県	海老名市 一部	基準点管理	復旧測量(基準点)	再設3級	1点	神奈川県海老名市 助言 R5.8.21 C0303	西山測量株式会社	R5.7.14 R5.10.31	206371
神奈川県	箱根町 一部	河川管理	基準点測量 基準点測量 路線測量	3級 4級	5点 11点 0.62km	神奈川県東西土木事務所小田原土木センター 助言 R5.8.30 C0305	株式会社秋山設計	R5.6.19 R5.9.29	206376
神奈川県	横浜市 一部	砂防計画	基準点測量	4級	37点	神奈川県横浜川崎治水事務所 助言 R5.8.30 C0313	株式会社中央工測事務所	R5.8.25 R5.12.15	206403
神奈川県	横浜市 一部	砂防計画	基準点測量	4級	49点	神奈川県横浜川崎治水事務所 助言 R5.8.30 C0314	有限会社ランド・プラン	R5.8.14 R5.12.15	206404
神奈川県	横須賀市 一部	基準点管理	復旧測量(基準点)	再設3級	1点	神奈川県横須賀市 助言 R5.8.30 C0322	株式会社飛田測量	R5.8.3 R5.12.25	206442
神奈川県	横浜市 一部	砂防計画	基準点測量	4級	31点	神奈川県横浜川崎治水事務所 助言 R5.8.30 C0323	株式会社新和設計	R5.9.1 R5.12.15	206455
神奈川県	横浜市 一部	砂防計画	基準点測量	4級	53点	神奈川県横浜川崎治水事務所 助言 R5.9.6 C0334	株式会社新和設計	R5.8.22 R5.12.15	206608
神奈川県	横須賀市 一部	砂防計画	基準点測量 路線測量 用地測量 現地測量(数値地形図作成)	4級 250	30点 0.05km ² 0.0031km ² 0.009km ²	神奈川県横須賀土木事務所 助言 R5.8.30 C0336	有限会社三浦建築測量	R5.6.21 R5.12.15	206669
神奈川県	横須賀市 一部	砂防計画	基準点測量 路線測量 用地測量 現地測量(数値地形図作成)	4級 250	92点 0.13km ² 0.0103km ² 0.058km ²	神奈川県横須賀土木事務所 助言 R5.9.4 C0343	有限会社三浦建築測量	R5.9.4 R6.1.31	206708
神奈川県	中井町 一部	道路管理	基準点測量	2級	2点	神奈川県東西土木事務所 助言 R5.9.6 C0348	有限会社テール	R5.9.1 R5.11.13	206756
神奈川県	海老名市 一部	基準点管理	復旧測量(基準点)	再設3級	1点	神奈川県海老名市 助言 R5.9.4 C0350	国武測量設計株式会社	R5.9.4 R5.9.29	206770
神奈川県	横浜市 一部	砂防計画	基準点測量	4級	20点	神奈川県横浜川崎治水事務所 助言 R5.9.6 C0352	株式会社カナコン	R5.9.8 R5.11.30	206822
神奈川県	横浜市 一部	砂防計画	基準点測量	4級	46点	神奈川県横浜川崎治水事務所 助言 R5.9.6 C0353	株式会社川久保企画	R5.9.8 R5.12.15	206858
神奈川県	小田原市 一部	都市計画	修正測量	2500	82.89km ²	神奈川県小田原市 助言 R5.9.5 C0357	アジア航測株式会社	R5.8.28 R6.3.29	206904
神奈川県	厚木市 一部	都市計画	基準点測量 現地測量(数値地形図作成) 路線測量	4級 500	16点 0.0013km ² 0.005km ² 0.27km	神奈川県住宅整備事務所 助言 R5.9.14 C0364	株式会社 難波設計事務所	R5.7.25 R5.11.30	206979
神奈川県	厚木市 一部	砂防計画	基準点測量 現地測量(数値地形図作成)	4級 500	8点 60km ²	神奈川県厚木土木事務所 助言 R5.9.6 C0366	興亜測量有限公司	R5.6.30 R5.9.29	206989
神奈川県	川崎市 全域	地盤変動調査	水準測量	1級	163km	神奈川県川崎市 助言 R5.9.19 C0368	有限会社ワーカビー	R5.8.7 R6.3.31	206995
神奈川県	横浜市 一部	都市計画	修正測量	2500	35km ²	神奈川県横浜市 助言 R5.9.12 C0373	株式会社バスコ	R5.9.1 R6.3.29	207043
神奈川県	伊勢原市 一部	道路計画	基準点測量 基準点測量	2級 3級	2点 7点	関東地方整備局川崎国道事務所 助言 R5.9.19 C0378	大栄測量設計株式会社	R5.9.4 R5.12.15	207060
神奈川県	座間市 一部	道路台帳	基準点測量 現地測量(数値地形図作成) 路線測量	4級 500	13点 0.0056km ² 0.0014km ² 0.14km	神奈川県厚木土木事務所東部センター 助言 R5.9.26 C0379	株式会社ニッセン	R5.7.24 R5.12.15	207062
神奈川県	座間市 一部	道路台帳	基準点測量 現地測量(数値地形図作成) 用地測量 路線測量	4級 500	14点 0.004km ² 0.0016km ² 0.16km	神奈川県厚木土木事務所東部センター 助言 R5.9.26 C0380	有限会社つきみ野測量	R5.7.20 R5.12.15	207064
神奈川県	湯河原町 一部	地籍調査	復旧測量(基準点) 復旧測量(基準点) 復旧測量(基準点)	再設 街区多角点 再設 街区多角点 再設 補助点	4点 32点 55点	神奈川県湯河原町 助言 R5.9.14 C0381	富士箱根測量株式会社	R5.9.25 R6.2.16	207065
神奈川県	厚木市 一部	基準点管理	復旧測量(基準点) 復旧測量(基準点) 復旧測量(基準点)	再設1級 再設3級 再設 街区多角点	2点 6点 6点	神奈川県厚木市 助言 R6.1.30 C0387	大栄測量設計株式会社	H27.4.1 R3.3.31	207142
神奈川県	厚木市 一部	基準点管理	復旧測量(基準点) 復旧測量(基準点)	再設2級 再設3級	14点 30点	神奈川県厚木市 助言 R5.10.25 C0388	大栄測量設計株式会社	R5.8.30 R6.2.29	207150
神奈川県	横須賀市 一部	砂防計画	基準点測量 路線測量 用地測量 現地測量(数値地形図作成)	4級 250	34点 0.06km ² 0.0012km ² 0.008km ²	神奈川県横須賀土木事務所 助言 R5.9.26 C0392	有限会社三浦建築測量	R5.9.26 R5.12.15	207169
神奈川県	横須賀市 一部	基準点管理	復旧測量(基準点)	再設3級	1点	神奈川県横須賀市 助言 R5.9.26 C0403	有限会社警城	R5.7.31 R5.12.25	207304
神奈川県	鎌倉市 一部	地盤変動調査	水準測量	1級	10km	神奈川県鎌倉市 助言 R5.9.27 C0408	国際航業株式会社	R5.9.27 R6.3.29	207329
神奈川県	川崎市 一部	基準点管理	基準点測量	4級	144点	神奈川県川崎市 助言 R5.9.27 C0409	株式会社森下測量設計	R5.10.1 R6.3.15	207347
神奈川県	横浜市 一部	砂防計画	基準点測量	4級	27点	神奈川県横浜川崎治水事務所 助言 R5.9.27 C0419	株式会社東栄測量コンサルタント	R5.9.29 R5.12.15	207497
神奈川県	伊勢原市 一部	道路台帳	基準点測量 用地測量	4級	13点 0.0014km ²	神奈川県住宅整備事務所 助言 R5.10.4 C0422	勝部測量設計株式会社	R5.7.28 R6.1.31	207507
神奈川県	山北町 一部	道路管理	基準点測量 基準点測量	2級 3級	2点 1点	神奈川県東西土木事務所 助言 R5.9.27 C0425	有限会社西湘測量設計事務所	R5.9.19 R6.1.15	207515
神奈川県	寒川町 一部	道路台帳	基準点測量 用地測量	4級	34点 0.029km ²	神奈川県藤沢土木事務所 助言 R5.9.27 C0427	有限会社ボリス	R5.8.1 R6.3.15	207534
神奈川県	南足柄市 一部	道路管理	基準点測量	3級	3点	神奈川県東西土木事務所 助言 R5.10.4 C0432	有限会社西測設計	R5.9.25 R5.12.4	207569
神奈川県	秦野市 一部	河川管理	基準点測量 路線測量	4級	9点 0.35km	神奈川県平塚土木事務所 助言 R5.10.18 C0434	有限会社ミナミ測量	R5.9.4 R6.2.29	207586
神奈川県	横浜市 一部	砂防計画	基準点測量	4級	20点	神奈川県横浜川崎治水事務所 助言 R5.10.4 C0440	株式会社第一測量	R5.7.31 R5.11.30	207665

都道府県名	測量地域	測量目的	測量種別	縮尺・等級	事業費	測量計画機関(助言番号)	測量作業機関	実施時期	ID	
神奈川県	横須賀市 一部	砂防計画	基準点測量 基準点測量 路線測量 用地測量 現地測量(数値地形図作成)	3級 4級 500	2点 16点 0.05km 0.0073km ² 0.011km ²	神奈川県横須賀土木事務所 助言 R5.10.10 C0449	株式会社辰巳測量設計	R5.10.1 R6.1.31	207717	
神奈川県	海老名市 全域	地盤変動調査	水準測量	1級	57km 88点	神奈川県海老名市 助言 R5.10.10 C0456	有限会社藤井測量設計	R5.9.1 R6.3.15	207754	
神奈川県	横須賀市 一部	砂防計画	基準点測量 路線測量 用地測量 現地測量(数値地形図作成)	4級 500	41点 0.07km 0.0049km ² 0.015km ²	神奈川県横須賀土木事務所 助言 R5.10.10 C0462	有限会社磐城	R5.10.10 R5.12.15	207887	
神奈川県	山北町 一部	道路管理	基準点測量	3級	2点	神奈川県山北町土木事務所 助言 R5.10.18 C0475	有限会社テール	R5.9.25 R5.12.18	208016	
神奈川県	横須賀市 一部	その他	基準点測量 基準点測量 用地測量	3級 4級	8点 87点 0.149722km ²	防衛省南関東防衛局 助言 R5.10.18 C0476	株式会社弘洋第一コンサルタンツ	R5.7.25 R6.3.15	208018	
神奈川県	寒川町 一部	道路計画	基準点測量 現地測量(数値地形図作成)	4級 500	33点 0.043km ²	神奈川県藤沢土木事務所 助言 R5.10.13 C0479	中野設計工務株式会社	R5.9.15 R6.1.31	208033	
神奈川県	川崎市 一部	砂防計画	現地測量(数値地形図作成) 用地測量	250	0.0018km ² 0.0018km ²	神奈川県横須賀川崎治水事務所川崎治水センター 助言 R5.10.13 C0485	株式会社令和測量	R5.10.10 R5.12.15	208102	
神奈川県	綾瀬市 一部	道路計画	基準点測量 用地測量	4級	4点 0.0183km ²	神奈川県厚木土木事務所東部センター 助言 R5.10.13 C0486	渋谷測量株式会社	R5.7.18 R6.1.31	208103	
神奈川県	二宮町 一部 寒川町 一部 藤沢市 一部 鎌倉市 一部	大磯町 一部 秦野市 一部 茅ヶ崎市 一部 平塚市 一部	道路台帳	MMS計測 数値図化	500 500	49.22km 65.33km	神奈川県 助言 R5.10.18 C0493	株式会社バスコ	R5.10.18 R6.3.15	208189
神奈川県	平塚市 全域 秦野市 一部 寒川町 全域 大磯町 全域 大井町 全域 箱根町 全域 清川村 一部	茅ヶ崎市 全域 伊勢原市 全域 南足柄市 全域 開成町 全域 豊川町 全域	固定資産	数値撮影(デジタル) 同時調整 写真地図作成(デジタルオルソ)	地上画素寸法11cm 1000 1000	549.81km ² 549.81km ² 549.81km ²	神奈川県空中写真共同入手推進協議会 助言 R5.10.18 C0508	アジア航測株式会社	R5.10.16 R6.3.18	208368
神奈川県	横須賀市 一部	基準点管理	基準点測量	2級	1点	神奈川県横須賀市 助言 R5.10.13 C0511	有限会社府川測量事務所	R5.9.27 R5.12.25	208383	
神奈川県	平塚市 一部	河川管理	基準点測量 基準点測量 路線測量	3級 4級	2点 5点 0.15km ²	神奈川県平塚土木事務所 助言 R5.10.25 C0513	有限会社浅田測量設計事務所	R5.9.22 R5.12.15	208388	
神奈川県	藤沢市 一部	道路管理	MMS計測	500	167km	神奈川県藤沢市 助言 R5.10.18 C0518	株式会社バスコ	R5.10.2 R6.2.15	208549	
神奈川県	横浜市 一部	地盤変動調査	水準測量	1級	88.8km	神奈川県横浜市 助言 R5.10.26 C0521	株式会社中央工測事務所	R5.11.1 R6.3.29	208557	
神奈川県	厚木市 一部	道路計画	現地測量(数値地形図作成)	500	0.0012km ²	神奈川県厚木土木事務所 助言 R5.10.26 C0523	大栄測量設計株式会社	R5.10.16 R5.11.30	208561	
神奈川県	横須賀市 全域	固定資産	数値撮影(デジタル) 同時調整	地上画素寸法12cm 1000	100.82km ² 100.82km ²	神奈川県横須賀市 助言 R5.10.27 C0530	株式会社バスコ	R6.1.1 R6.3.31	208597	
神奈川県	藤沢市 全域	道路台帳	数値地形図データ作成 基準点測量	500 4級	1.94km 15点	神奈川県藤沢市 助言 R5.11.1 C0533	有限会社湘南ウィステリア	R5.11.1 R6.2.16	208610	
神奈川県	伊勢原市 一部	河川管理	基準点測量 路線測量 現地測量(数値地形図作成)	4級	16点 0.6km 0.03km ²	神奈川県平塚土木事務所 助言 R5.10.30 C0535	神奈川調査設計株式会社	R5.10.2 R6.2.29	208622	
神奈川県	藤沢市 全域	地盤変動調査	水準測量	1級	60km	神奈川県藤沢市 助言 R5.10.26 C0540	有限会社明成測量調査設計	R5.10.23 R6.3.29	208645	
神奈川県	綾瀬市 一部	道路台帳	基準点測量	4級	34点	神奈川県厚木土木事務所東部センター 助言 R5.10.26 C0542	相模測量設計株式会社 有限会社藤井測量設計	R5.9.1 R6.2.15	208657	
神奈川県	伊勢原市 一部	道路管理	復旧測量(基準点) 復旧測量(基準点) 復旧測量(基準点)	再設1級 再設2級 再設3級	1点 3点 8点	関東地方整備局横浜国道事務所 助言 R5.10.26 C0543	国際測地株式会社	R5.10.12 R6.2.28	208664	
神奈川県	座間市 一部	砂防計画	路線測量 用地測量 現地測量(数値地形図作成)	250	0.01km 0.0063km ² 0.001km ²	神奈川県厚木土木事務所東部センター 助言 R5.10.26 C0545	松岡測量設計株式会社	R5.9.28 R6.1.15	208713	
神奈川県	鎌倉市 一部	砂防計画	数値図化	2500	0.84km ²	神奈川県藤沢土木事務所 助言 R5.11.1 C0546	国際航業株式会社	R5.10.23 R6.3.29	208715	
神奈川県	横浜市 一部	砂防計画	基準点測量	4級	39点	神奈川県横浜川崎治水事務所 助言 R5.10.30 C0548	シグマ測量設計 株式会社	R5.11.2 R5.12.15	208758	
神奈川県	横浜市 一部	砂防計画	基準点測量	4級	60点	神奈川県横浜川崎治水事務所 助言 R5.10.30 C0549	株式会社創和測量コンサルタンツ	R5.10.2 R5.12.15	208759	
神奈川県	海老名市 一部	道路台帳	基準点測量 現地測量(数値地形図作成) 用地測量 路線測量	4級 500	13点 0.006km ² 0.002km ² 0.2km	神奈川県厚木土木事務所東部センター 助言 R5.12.27 C0566	西山測量株式会社	R5.9.11 R6.2.15	208848	
神奈川県	横浜市 一部	砂防計画	基準点測量	4級	81点	神奈川県横浜川崎治水事務所 助言 R5.10.30 C0567	昭和測量設計株式会社	R5.10.30 R6.1.15	208849	
神奈川県	川崎市 一部	砂防計画	基準点測量 現地測量(数値地形図作成) 用地測量	4級 500	13点 0.027km ² 0.0088km ²	神奈川県横浜川崎治水事務所川崎治水センター 助言 R5.10.30 C0569	ランス川崎株式会社	R5.9.25 R6.1.31	208910	
神奈川県	横浜市 一部	砂防計画	基準点測量	4級	52点	神奈川県横浜川崎治水事務所 助言 R5.11.1 C0574	株式会社新和設計	R5.11.1 R6.3.29	208944	
神奈川県	箱根町 一部	河川計画	基準点測量 基準点測量 路線測量 現地測量(数値地形図作成)	2級 4級 250	4点 33点 1.63km 0.065km ²	神奈川県山北町土木事務所小田原土木センター 助言 R5.11.1 C0582	株式会社アトラス	R5.11.20 R6.1.31	209036	
神奈川県	藤沢市 一部	都市計画	基準点測量 用地測量 現地測量(数値地形図作成)	4級 500	27点 0.0591km ² 0.059km ²	神奈川県住宅官籍事務所 助言 R5.11.14 C0595	株式会社日新測量設計	R5.9.28 R6.1.31	209083	
神奈川県	綾瀬市 全域	固定資産	数値撮影(デジタル) 同時調整 写真地図作成(デジタルオルソ)	地上画素寸法10cm 1000 1000	22.14km ² 22.14km ² 22.14km ²	神奈川県綾瀬市 助言 R5.11.14 C0604	朝日航洋株式会社	R5.12.20 R6.3.11	209143	
神奈川県	横須賀市 一部	基準点管理	復旧測量(基準点)	再設3級	1点	神奈川県横須賀市 助言 R5.11.15 C0618	株式会社辰巳測量設計	R5.9.20 R6.1.26	209267	
神奈川県	川崎市 一部	その他	基準点測量 現地測量(数値地形図作成)	2級 500	2点 0.28km ²	法務省横浜地方検察局 助言 R5.12.13 C0630	西田齊屋土地家屋調査士事務所	R5.12.1 R7.3.31	209428	
神奈川県	横浜市 一部	基準点管理	復旧測量(基準点)	再設1級	1点	神奈川県横浜市 助言 R5.11.20 C0632	株式会社創和測量コンサルタンツ	R5.8.23 R6.2.29	209432	
神奈川県	箱根町 一部	河川計画	基準点測量 基準点測量 路線測量 現地測量(数値地形図作成)	2級 4級 250	2点 36点 1.43km 0.057km ²	神奈川県山北町土木事務所小田原土木センター 助言 R6.1.18 C0636	三洋測量設計株式会社	R5.11.30 R6.3.29	209456	
神奈川県	清川村 一部	砂防計画	基準点測量 路線測量 現地測量(数値地形図作成)	4級 500	5点 0.2km 0.011km ²	神奈川県厚木土木事務所 助言 R5.11.24 C0638	株式会社難波設計事務所	R5.11.20 R6.1.31	209463	
神奈川県	湯河原町 一部	砂防計画	路線測量 用地測量	500	0.05km 0.0114km ²	神奈川県山北町土木事務所小田原土木センター 助言 R5.11.24 C0640	有限会社新富測建	R5.11.15 R5.12.28	209468	
神奈川県	厚木市 一部	その他	基準点測量 路線測量 現地測量(数値地形図作成)	4級 250	26点 0.13km 0.011km ²	神奈川県厚木土木事務所 助言 R5.11.24 C0643	三枝測量設計株式会社	R5.11.6 R6.1.31	209473	
神奈川県	横浜市 一部	砂防計画	基準点測量	4級	45点	神奈川県横浜川崎治水事務所 助言 R5.11.30 C0650	株式会社トーアテック	R5.11.24 R6.3.29	209512	
神奈川県	川崎市 一部	基準点管理	基準点測量 復旧測量(基準点)	3級 再設3級	37点 1点	神奈川県川崎市 助言 R5.11.30 C0651	株式会社カワコン	R5.11.20 R6.3.15	209536	
神奈川県	愛川町 一部 厚木市 一部	河川管理	数値撮影(デジタル) 同時調整 数値図化	地上画素寸法12.5cm 1000 2500	57km ² 57km ² 13km ²	神奈川県厚木土木事務所 助言 R5.11.24 C0652	株式会社ウエスコ	R5.10.24 R6.2.29	209559	
神奈川県	藤沢市 全域	道路台帳	数値地形図データ作成	500	2.92km	神奈川県藤沢市 助言 R5.11.24 C0653	株式会社湘南都市総合研究所	R5.11.24 R6.3.18	209566	
神奈川県	三浦市 一部	道路管理	基準点測量 路線測量 現地測量(数値地形図作成)	4級 500	10点 0.46km 0.018km ²	神奈川県横須賀土木事務所 助言 R5.11.29 C0657	株式会社川坂コンサルタンツ	R5.10.20 R6.2.20	209578	
神奈川県	秦野市 一部	河川管理	基準点測量 路線測量 現地測量(数値地形図作成)	4級 500	25点 0.6km 0.018km ²	神奈川県平塚土木事務所 助言 R5.11.29 C0663	勝部測量設計株式会社	R5.9.15 R6.2.29	209603	
神奈川県	南足柄市 一部 小田原市 一部	河川管理	基準点測量 現地測量(数値地形図作成) 用地測量	4級 500	9点 0.01km ² 0.0099km ²	神奈川県山北町土木事務所 助言 R5.11.29 C0667	有限会社ライズサーベイ	R5.9.27 R6.5.31	209617	
神奈川県	小田原市 一部	砂防計画	基準点測量 現地測量(数値地形図作成) 路線測量 用地測量 基準点測量	4級 500 3級	54点 0.049km ² 0.3km 0.0211km ² 1点	神奈川県山北町土木事務所小田原土木センター 助言 R5.12.18 C0668	有限会社石井測量設計事務所	R5.11.17 R6.2.29	209618	
神奈川県	横浜市 一部	砂防計画	基準点測量	4級	27点	神奈川県横浜川崎治水事務所 助言 R5.11.30 C0675	株式会社アジア共同設計コンサルタンツ	R5.12.1 R6.3.29	209724	

都道府県名	測量地域	測量目的	測量種別	縮尺・等級	事業費	測量計画機関(助言番号)	測量作業機関	実施時期	ID
神奈川県	横須賀市 一部	基準点管理	基準点測量	3級	1点	神奈川県横須賀市 助言 R5.11.30 C0682	有限会社三浦建築測量	R5.10.25 R6.1.26	209753
神奈川県	横浜市 一部	砂防計画	基準点測量	4級	36点	神奈川県横浜川崎治水事務所 助言 R5.11.30 C0684	シグマ測量設計株式会社	R5.11.30 R6.3.29	209757
神奈川県	横浜市 一部	砂防計画	基準点測量	4級	44点	神奈川県横浜川崎治水事務所 助言 R6.1.16 C0685	株式会社中央工測事務所	R5.12.1 R6.3.29	209761
神奈川県	横浜市 一部	砂防計画	基準点測量	4級	17点	神奈川県横浜川崎治水事務所 助言 R6.1.16 C0685	株式会社クリエイト	R5.12.1 R6.3.29	209764
神奈川県	平塚市 一部	都市計画	基準点測量 現地測量(数値地形図作成)	4級 1000	62点 0.131km ²	神奈川県流城下水道整備事務所 助言 R5.11.30 C0687	有限会社浅田測量設計事務所	R5.10.30 R6.1.31	209771
神奈川県	逗子市 全域 葉山町 全域	砂防計画	基準点測量	2500	34.32km ²	神奈川県横須賀土木事務所 助言 R5.12.13 C0716	サンコーコンサルタンツ株式会社	R5.12.5 R6.2.29	209953
神奈川県	愛川町 一部	河川管理	基準点測量	4級	35点	神奈川県厚木土木事務所 助言 R5.12.27 C0718	有限会社高橋測量設計事務所	R5.7.27 R6.2.29	209956
神奈川県	厚木市 一部	地盤変動調査	水準測量	1級	23.767km	神奈川県厚木市 助言 R5.12.7 C0719	三枝測量設計株式会社	R5.11.1 R6.3.28	209957
神奈川県	横須賀市 一部	その他	基準点測量 現地測量(数値地形図作成)	4級 500	82点 0.13km ²	法務省横浜地方法務局 助言 R5.11.30 C0720	西田貴磨士土地家屋調査士事務所	R5.12.20 R7.3.31	209968
神奈川県	三浦市 一部	砂防計画	基準点測量 路線測量 母線測量	4級	9点 0.02km 0.0023km ²	神奈川県横須賀土木事務所 助言 R5.11.30 C0721	有限会社アース測量	R5.11.30 R6.3.15	209970
神奈川県	鎌倉市 一部	砂防計画	基準点測量 路線測量	4級	19点 0.04km	神奈川県藤沢土木事務所 助言 R5.11.30 C0722	普川測量株式会社	R5.10.13 R6.1.31	209998
神奈川県	横浜市 一部	砂防計画	基準点測量	4級	26点	神奈川県横浜川崎治水事務所 助言 R5.12.5 C0728	株式会社川久保企画	R5.12.4 R6.3.29	210017
神奈川県	横浜市 一部	砂防計画	基準点測量	4級	43点	神奈川県横浜川崎治水事務所 助言 R5.12.5 C0729	エミー測量設計有限公司	R5.12.4 R6.3.29	210024
神奈川県	葉山町 一部	河川管理	基準点測量 基準点測量 路線測量 現地測量(数値地形図作成)	3級 4級 500	1点 32点 1.2km 0.1km	神奈川県横須賀土木事務所 助言 R5.12.7 C0731	有限会社三浦建築測量	R5.12.4 R6.3.29	210042
神奈川県	横浜市 一部 川崎市 一部	道路計画	基準点測量 基準点測量 基準点測量 水準測量	2級 3級 4級 3級	3点 4点 116点 4.4km	神奈川県川崎市 助言 R5.12.7 C0734	東洋技研コンサルタント株式会社	R5.12.1 R6.3.15	210078
神奈川県	横浜市 一部	砂防計画	基準点測量	4級	29点	神奈川県横浜川崎治水事務所 助言 R5.12.12 C0738	安武測量設計株式会社	R5.12.15 R6.3.29	210135
神奈川県	厚木市 全域	固定資産	数値撮影(デジタル)	地上画素寸法11cm	93.84km ²	神奈川県厚木市 助言 R5.12.13 C0739	アジア航測株式会社	R5.10.26 R6.1.25	210136
神奈川県	厚木市 一部	道路計画	同時調整 数値図化	1000 1000	0.67km ² 0.67km ²	神奈川県厚木土木事務所 助言 R5.12.13 C0741	アジア航測株式会社	R5.11.22 R6.2.29	210155
神奈川県	相模原市 全域	固定資産	数値撮影(デジタル) 同時調整	地上画素寸法16cm 2500	328.91km ² 328.91km ²	神奈川県相模原市 助言 R5.12.13 C0744	朝日航洋株式会社	R5.12.10 R6.2.29	210168
神奈川県	横浜市 全域	固定資産	数値撮影(デジタル) 同時調整	地上画素寸法10cm 1000	438.01km ² 438.01km ²	神奈川県横浜市 助言 R5.12.13 C0748	株式会社バスコ	R5.12.1 R6.3.29	210190
神奈川県	逗子市 全域	固定資産	数値撮影(デジタル) 同時調整	地上画素寸法11cm 1000	17.28km ² 17.28km ²	神奈川県逗子市 助言 R5.12.13 C0749	朝日航洋株式会社	R5.12.15 R6.3.29	210195
神奈川県	三浦市 全域	固定資産	数値撮影(デジタル) 同時調整 写真地図作成(デジタルオルソ)	地上画素寸法11cm 1000 1000	32.05km ² 32.05km ² 32.05km ²	神奈川県三浦市 助言 R5.12.13 C0750	朝日航洋株式会社	R5.12.15 R6.3.29	210197
神奈川県	葉山町 全域	固定資産	数値撮影(デジタル) 同時調整 写真地図作成(デジタルオルソ)	地上画素寸法11cm 1000 1000	17.04km ² 17.04km ² 17.04km ²	神奈川県葉山町 助言 R5.12.13 C0751	朝日航洋株式会社	R5.12.15 R6.3.29	210199
神奈川県	横浜市 一部	砂防計画	基準点測量	4級	60点	神奈川県横浜川崎治水事務所 助言 R5.12.12 C0753	株式会社アジア共同設計 コンサルタント	R5.12.8 R6.3.29	210207
神奈川県	厚木市 一部	河川管理	基準点測量	4級	26点	神奈川県厚木土木事務所 助言 R5.12.15 C0757	沖測量設計株式会社	R5.11.17 R6.3.29	210231
神奈川県	海老名市 一部	基準点管理	復旧測量(基準点)	再設3級	1点	神奈川県海老名市 助言 R5.12.15 C0758	西山測量株式会社	R5.11.8 R6.2.29	210232
神奈川県	横浜市 一部	砂防計画	基準点測量	4級	40点	神奈川県横浜川崎治水事務所 助言 R5.12.27 C0769	有限会社ランド・プランング	R5.12.15 R6.3.29	210317
神奈川県	横浜市 一部	砂防計画	基準点測量	4級	59点	神奈川県横浜川崎治水事務所 助言 R5.12.27 C0770	株式会社創和測量コンサル タンツ	R5.12.15 R6.3.29	210318
神奈川県	厚木市 一部	道路管理	基準点測量 現地測量(数値地形図作成) 用地測量 路線測量	4級 500 500 500	14点 0.032km ² 0.032km ² 0.8km	神奈川県厚木土木事務所 助言 R5.12.15 C0776	三枝測量設計株式会社	R5.12.1 R6.3.29	210336
神奈川県	三浦市 一部	道路計画	基準点測量 現地測量(数値地形図作成)	4級 500	28点 0.04km ²	神奈川県横須賀土木事務所 助言 R5.12.18 C0788	株式会社辰巳測量設計	R5.12.11 R6.2.29	210366
神奈川県	綾瀬市 一部	農道計画	基準点測量 現地測量(数値地形図作成)	4級 500	6点 0.00225km ²	神奈川県県央地域県政総合セン ター 助言 R5.12.18 C0796	キタイ設計株式会社	R5.12.18 R6.3.15	210412
神奈川県	平塚市 一部	地盤変動調査	水準測量	1級	19km	神奈川県平塚市 助言 R5.12.18 C0797	株式会社中央測量	R5.12.18 R6.3.31	210427
神奈川県	藤沢市 一部	基準点管理	復旧測量(基準点)	再設3級	1点	神奈川県藤沢市 助言 R5.12.18 C0800	明和測量設計株式会社	R6.1.15 R6.2.9	210435
神奈川県	藤沢市 一部	道路計画	復旧測量(基準点)	再設3級	1点	神奈川県藤沢市 助言 R5.12.18 C0801	明和測量設計株式会社	R5.11.21 R6.3.15	210439
神奈川県	横浜市 一部	砂防計画	基準点測量	4級	22点	神奈川県横浜川崎治水事務所 助言 R5.12.27 C0814	みつば測量株式会社	R5.12.25 R6.3.29	210507
神奈川県	清川村 一部	河川管理	基準点測量 路線測量 現地測量(数値地形図作成)	4級 500 500	16点 0.46km 0.009km ²	神奈川県厚木土木事務所 助言 R5.12.27 C0818	有限会社高崎測量工業社	R5.11.28 R6.2.29	210537
神奈川県	相模原市 一部	砂防計画	数値図化	2500	101.728km ²	神奈川県厚木土木事務所津久 井治水センター 助言 R5.12.27 C0822	朝日航洋株式会社	R5.10.11 R6.3.29	210544
神奈川県	横浜市 一部	砂防計画	基準点測量	4級	41点	神奈川県横浜川崎治水事務所 助言 R6.1.18 C0824	株式会社新和設計	R5.12.22 R6.3.29	210557
神奈川県	座間市 全域	固定資産	数値撮影(デジタル) 同時調整	地上画素寸法10cm 1000	17.57km ² 17.57km ²	神奈川県座間市 助言 R5.12.27 C0826	国際航業株式会社	R5.12.5 R6.3.25	210566
神奈川県	箱根町 一部	砂防計画	基準点測量 基準点測量 路線測量 現地測量(数値地形図作成)	2級 4級 500 500	2点 11点 0.15km 0.009km ²	神奈川県県西土木事務所小田原 土木センター 助言 R5.12.27 C0827	三洋測量設計株式会社	R5.12.15 R6.3.29	210570
神奈川県	松田町 一部	道路管理	基準点測量	3級	3点	神奈川県県西土木事務所 助言 R5.12.27 C0832	有限会社アヤコンサル タンツ	R5.12.19 R6.3.22	210628
神奈川県	清川村 一部	河川管理	基準点測量 路線測量 現地測量(数値地形図作成)	4級 500 500	7点 0.3km 0.0105km ²	神奈川県厚木土木事務所 助言 R6.1.16 C0844	有限会社高橋測量設計事 務所	R5.12.8 R6.2.29	210711
神奈川県	川崎市 一部	その他	基準点測量 現地測量(数値地形図作成)	4級 500	32点 0.28km ²	法務省横浜地方法務局 助言 R6.1.18 C0846	西田貴磨士土地家屋調査士 事務所	R6.1.20 R7.3.31	210747
神奈川県	川崎市 一部	砂防計画	修正測量	2500	42.67km ²	神奈川県横浜川崎治水事務所川 崎治水センター 助言 R5.12.27 C0850	大日本ダイヤコンサルタン ツ株式会社 株式会社協和コンサル タンツ	R5.10.13 R6.3.29	210755
神奈川県	綾瀬市 一部	道路台帳	現地測量(数値地形図作成) 用地測量	500	0.018km ² 0.0033km ²	神奈川県厚木土木事務所東部セ ンター 助言 R6.1.16 C0852	松岡測量設計株式会社	R5.12.14 R6.3.29	210763
神奈川県	鎌倉市 一部	基準点管理	復旧測量(基準点) 復旧測量(基準点)	再設2級 再設3級	1点 1点	神奈川県鎌倉市 助言 R6.1.18 C0853	有限会社富士測量事務所	R6.1.4 R6.3.25	210764
神奈川県	横浜市 一部	河川管理	基準点測量 路線測量	4級	58点 1.38km	神奈川県横浜川崎治水事務所 助言 R6.1.16 C0855	株式会社セア・プラス	R5.12.15 R6.3.15	210768
神奈川県	横浜市 一部	河川管理	基準点測量 水準測量 河川測量	4級 4級	79点 2.3km 2km	神奈川県横浜川崎治水事務所 助言 R6.1.24 C0856	株式会社川久保企画	R5.11.28 R6.3.15	210770
神奈川県	寒川町 一部	地盤変動調査	水準測量	1級	21.74km	神奈川県寒川町 助言 R6.1.18 C0857	有限会社山口測量コンサ ルタンツ	R6.1.15 R6.2.29	210774
神奈川県	川崎市 一部	砂防計画	現地測量(数値地形図作成) 用地測量	250	0.004km ² 0.00039km ²	神奈川県横浜川崎治水事務所川 崎治水センター 助言 R6.1.18 C0861	株式会社三和 株式会社	R5.10.24 R6.3.15	210805
神奈川県	愛川町 一部	道路計画	用地測量 現地測量(数値地形図作成)	250	0.0066km ² 0.001km ²	神奈川県厚木土木事務所 助言 R6.1.18 C0862	センチュリーコンサルタン ツ株式会社	R5.9.25 R6.3.29	210812
神奈川県	川崎市 全域	総合計画	数値撮影(デジタル) 同時調整	地上画素寸法16cm 1000	144.35km ² 144.35km ²	神奈川県川崎市 助言 R6.1.15 C0866	国際航業株式会社	R5.11.14 R6.3.15	210864
神奈川県	横浜市 一部	砂防計画	基準点測量	4級	32点	神奈川県横浜川崎治水事務所 助言 R6.1.18 C0868	日本総合技術開発株式会 社	R6.1.18 R6.3.29	210868
神奈川県	横浜市 一部	河川管理	基準点測量 河川測量	4級	60点 1.3km	神奈川県横浜川崎治水事務所 助言 R6.1.18 C0869	株式会社中央工測事務所	R5.11.27 R6.3.15	210869
神奈川県	鎌倉市 一部	砂防計画	基準点測量 路線測量 母線測量	4級	12点 0.009km 0.0064km ²	神奈川県藤沢土木事務所 助言 R6.1.29 C0870	株式会社サンエンジニア リング	R5.12.5 R6.3.29	210870
神奈川県	横浜市 一部	砂防計画	基準点測量	4級	47点	神奈川県横浜川崎治水事務所 助言 R6.1.24 C0875	株式会社第一測量	R6.1.15 R6.3.29	210990

都道府県名	測量地域	測量目的	測量種別	縮尺・等級	事業費	測量計画機関(助言番号)	測量作業機関	実施時期	ID
神奈川県	箱根町 一部	河川計画	基準点測量 基準点測量 路線測量 現地測量(数値地形図作成)	3級 4級 250	5点 31点 1.36km 0.054km ²	神奈川県東西土木事務所小田原土木センター 助言 R6.1.18 C0879	株式会社小田原測量設計	R5.1.15 R6.3.29	211002
神奈川県	横浜市 一部	河川管理	基準点測量 路線測量	4級	57点 1.34km	神奈川県横浜川崎治水事務所 助言 R6.1.24 C0882	株式会社セイコ一測量	R6.1.5 R6.3.15	211015
神奈川県	秦野市 一部	道路台帳	路線測量		0.63km	神奈川県住宅総務事務所 助言 R6.1.29 C0889	株式会社湘南	R5.12.11 R6.3.29	211029
神奈川県	横須賀市 一部	道路計画	基準点測量 現地測量(数値地形図作成) 路線測量	4級 250	6点 0.008km ² 0.15km	神奈川県横須賀土木事務所 助言 R6.1.29 C0892	有限会社七三測量社	R5.12.12 R6.3.29	211051
神奈川県	二宮町 一部	都市計画	基準点測量 用地測量 現地測量(数値地形図作成) 路線測量	4級	9点 0.0013km ² 0.001km ² 0.09km	神奈川県住宅総務事務所 助言 R6.1.29 C0900	オガワ測量設計株式会社	R5.11.29 R6.3.29	211132
神奈川県	横浜市 一部	都市計画	修正測量	2500	21km	神奈川県横浜市 助言 R6.1.25 C0906	三和航測株式会社	R6.1.11 R6.3.29	211148
神奈川県	横浜市 一部	砂防計画	基準点測量	4級	65点	神奈川県横浜川崎治水事務所 助言 R6.1.24 C0907	昭和測量設計株式会社	R6.1.20 R6.3.29	211186
神奈川県	海老名市 一部	河川計画	基準点測量	4級	16点	神奈川県厚木土木事務所 助言 R6.1.29 C0909	厚木測量設計株式会社	R5.12.13 R6.3.29	211189
神奈川県	横浜市 一部	河川管理	基準点測量 水準測量 河川測量	4級 3級	78点 3.2km 1.8km	神奈川県横浜川崎治水事務所 助言 R6.2.26 C0914	株式会社中央工測事務所	R5.12.6 R6.3.15	211212
神奈川県	葉山町 一部	道路台帳	MMS計測	500	0.1km	神奈川県葉山町 助言 R6.1.31 C0915	株式会社バスコ	R6.1.31 R6.3.27	211220
神奈川県	横須賀市 一部	河川管理	路線測量		1.95km	神奈川県横須賀土木事務所 助言 R6.1.29 C0916	有限会社理工社	R5.12.14 R6.3.29	211222
神奈川県	横浜市 一部	港湾計画	航空レーザー測量	500	24km ²	神奈川県横浜市 助言 R6.1.31 C0917	国際航業株式会社	R5.11.27 R6.3.29	211227
神奈川県	海老名市 一部	砂防計画	修正測量	2500	10.18km ²	神奈川県厚木土木事務所東部セ ンター 助言 R6.2.16 C0919	三井共同建設コンサルタン ト株式会社	R6.6.5 R6.3.22	211276
神奈川県	大和市 一部 綾瀬市 一部	砂防計画	修正測量	2500	16km ²	神奈川県厚木土木事務所東部セ ンター 助言 R6.2.16 C0920	東洋技研コンサルタン ト株式会社	R5.6.2 R6.3.22	211277
神奈川県	藤沢市 一部	道路管理	復旧測量(基準点)	再設3級	1点	神奈川県藤沢市 助言 R6.2.20 C0921	株式会社プロテックス	R6.2.20 R6.9.30	211283
神奈川県	茅ヶ崎市 一部	基準点管理	復旧測量(基準点)	再設3級	1点	神奈川県茅ヶ崎市 助言 R6.2.1 C0922	測技テラノ株式会社	R6.1.22 R6.3.31	211284
神奈川県	相模原市 一部	土地地区面整理	基準点測量	4級	32点	株式会社エム・レップ 助言 R6.2.1 C0926	株式会社フジヤマ	R5.10.2 R6.3.25	211299
神奈川県	秦野市 一部	道路計画	基準点測量 路線測量	4級	31点 0.34km	神奈川県平塚土木事務所 助言 R6.3.4 C0933	株式会社ケイ測量	R6.2.1 R6.3.29	211368
神奈川県	三浦市 一部	砂防計画	数値図化	2500	31.44km ²	神奈川県横須賀土木事務所 助言 R6.2.7 C0934	東洋技研コンサルタン ト株式会社	R5.6.13 R6.2.29	211389
神奈川県	清川村 一部	道路台帳	基準点測量	4級	23点	神奈川県厚木土木事務所 助言 R6.2.20 C0935	厚木測量設計株式会社	R6.1.19 R7.1.31	211392
神奈川県	鎌倉市 一部	道路計画	MMS計測	500	3.2km	神奈川県鎌倉市 助言 R6.2.7 C0936	株式会社バスコ	R6.2.7 R6.3.22	211450
神奈川県	厚木市 一部	土地地区面整理	基準点測量	4級	12点	厚木市酒井土地地区面整理組 助言 R6.2.20 C0937	大和測量株式会社	R6.2.19 R6.3.31	211452
神奈川県	横浜市 一部	基準点管理	基準点測量	二次基準点	1点	神奈川県横浜市 助言 R6.2.20 C0946	株式会社トアアテック	R6.2.20 R6.12.25	211470
神奈川県	山北町 一部	河川管理	基準点測量 基準点測量 路線測量 現地測量(数値地形図作成)	2級 4級 500	3点 70点 0.72km 0.135km ²	神奈川県東西土木事務所 助言 R6.2.26 C0951	株式会社大東	R6.2.19 R6.6.28	211497
神奈川県	大和市 全域	固定資産	数値撮影(デジタル) 同時調整	地上画素寸法11.5cm 1000	27.09km ² 27.09km ²	神奈川県大和市 助言 R6.2.20 C0953	朝日航洋株式会社	R4.12.20 R5.3.31	211549
神奈川県	綾瀬市 一部 大和市 一部 横浜市 一部	空港計画	基準点測量 水準測量	3級 3級	3点 8.5km	陸上自衛隊陸上総隊中央情報隊 地理情報隊 助言 R6.2.27 C0959	陸上自衛隊陸上総隊中央 情報隊地理情報隊	R5.9.11 R6.3.29	211590
神奈川県	藤沢市 一部	道路計画	基準点測量 路線測量 水準測量 現地測量(数値地形図作成)	4級 3級 3級 500	20点 0.6km 0.8km 0.036km ²	神奈川県藤沢土木事務所 助言 R6.2.26 C0964	株式会社日新測量設計	R5.9.26 R6.3.15	211634
神奈川県	厚木市 一部	道路計画	基準点測量	3級	5点	関東地方整備局横浜国道事務所 助言 R6.2.26 C0969	大栄測量設計株式会社	R5.9.29 R7.3.31	211678
神奈川県	茅ヶ崎市 一部	道路計画	地上レーザー測量	250	0.066km ²	日本高速度道路株式会社東京支 社土木事務所 助言 R6.2.27 C0971	復建調査設計株式会社	R6.3.4 R6.9.13	211683
神奈川県	三浦市 一部	道路計画	用地測量 路線測量 基準点測量 現地測量(数値地形図作成)	4級 500	0.0335km ² 0.67km 17点 0.04km ²	神奈川県横須賀土木事務所 助言 R6.3.4 C0978	太平測量設計株式会社	R6.2.5 R7.3.31	211757
神奈川県	三浦市 一部	道路計画	用地測量 路線測量 基準点測量 現地測量(数値地形図作成)	4級 500	0.0455km ² 0.5km 62点 0.01km ²	神奈川県横須賀土木事務所 助言 R6.3.4 C0979	株式会社辰巳測量設計	R6.2.2 R7.3.31	211761
神奈川県	三浦市 一部	道路計画	用地測量 路線測量	3級 500	0.0316km ² 0.49km	神奈川県横須賀土木事務所 助言 R6.3.4 C0980	有限会社府川測量事務所	R6.1.22 R7.3.31	211764
神奈川県	厚木市 一部	基準点管理	復旧測量(基準点)	移設2級	1点	神奈川県厚木市 助言 R6.3.6 C0983	角田測量設計株式会社	R6.5.1 R6.10.30	211802
神奈川県	横浜市 一部	道路計画	基準点測量 基準点測量 現地測量(数値地形図作成) 路線測量	3級 4級 500	6点 34点 0.04km ² 0.45km	関東地方整備局横浜国道事務所 助言 R6.3.14 C0986	日本都市整備株式会社	R5.9.28 R6.3.29	211818
神奈川県	横須賀市 一部	その他	基準点測量	4級	13点	防衛省南関東防衛局 助言 R6.3.14 C1005	コスモエンジニアリング株 式会社	R6.2.28 R6.3.29	211957
神奈川県	厚木市 一部 茅ヶ崎市 一部 平塚市 一部	道路管理	MMS計測	500	292km	公益財団法人神奈川県都市整備 技術センター 助言 R6.3.8 C1006	朝日航洋株式会社	R5.10.23 R6.2.29	211960
神奈川県	綾瀬市 一部	基準点管理	復旧測量(基準点)	移設3級	2点	神奈川県綾瀬市 助言 R6.3.14 C1008	相模測量設計株式会社	R6.3.7 R6.3.31	211998
神奈川県	海老名市 一部	基準点管理	復旧測量(基準点)	再設3級	1点	神奈川県海老名市 助言 R6.3.22 C1017	有限会社藤井測量設計	R6.3.11 R6.3.29	212105
神奈川県	海老名市 一部	基準点管理	復旧測量(基準点)	再設4級	6点	神奈川県海老名市 助言 R6.3.22 C1018	西山測量株式会社	R6.3.1 R6.3.29	212108
神奈川県	松田町 一部 南足柄市 一部 大井町 一部 小田原市 一部 山北町 一部 開成町 一部	河川管理	航空レーザー測量	1000	10.75km ²	神奈川県東西土木事務所 助言 R6.3.26 C1022	アジア航測株式会社	R6.2.20 R7.1.31	212122
神奈川県	厚木市 一部	河川管理	基準点測量 路線測量 現地測量(数値地形図作成)	4級	18点 0.5km 0.03km ²	神奈川県厚木土木事務所 助言 R6.3.27 C1024	沖測量設計株式会社	R6.3.12 R6.9.30	212175
神奈川県	鎌倉市 一部	その他	基準点測量	4級	21点	神奈川県横須賀三浦地域政総 合センター 助言 R6.4.8 C1034	国土防災技術株式会社	R6.4.5 R6.7.31	212197
神奈川県	鎌倉市 一部	その他	基準点測量	4級	4点	神奈川県横須賀三浦地域政総 合センター 助言 R6.4.8 C1035	国土防災技術株式会社	R6.4.5 R6.7.31	212198
神奈川県	厚木市 一部	土地改良	基準点測量 路線測量 用地測量 現地測量(数値地形図作成)	4級 250	8点 0.19km 0.0038km ² 0.1km ²	神奈川県中央地域政総合セ ンター 助言 R6.4.8 C1037	有限会社松浦測量	R5.12.8 R6.7.10	212208
神奈川県	鎌倉市 一部	その他	基準点測量	4級	56点	神奈川県横須賀三浦地域政総 合センター 助言 R6.4.8 C1038	有限会社警城	R5.1.17 R5.10.31	212212
神奈川県	厚木市 一部	河川管理	基準点測量 路線測量 現地測量(数値地形図作成)	4級	37点 0.97km 0.039km ²	神奈川県厚木土木事務所 助言 R6.4.8 C1039	沖測量設計株式会社	R6.2.22 R6.9.30	212224
神奈川県	横浜市 一部	河川管理	基準点測量 水準測量 河川測量	4級 4級	72点 2km 1.8km	神奈川県横浜川崎治水事務所 助言 R6.4.8 C1041	株式会社第一測量	R6.3.4 R6.6.28	212226
山梨県	北杜市 全域	固定資産	数値撮影(デジタル) 同時調整	地上画素寸法8cm 1000	602.48km ² 602.48km ²	山梨県北杜市 助言 R5.4.6 C0008	株式会社バスコ	R5.4.10 R5.10.31	202956
山梨県	昭和町 全域	固定資産	数値撮影(デジタル) 同時調整	地上画素寸法10cm 1000	9.08km ² 9.08km ²	山梨県昭和町 助言 R5.4.12 C0012	国際航業株式会社	R5.4.1 R6.3.31	203010
山梨県	南部町 一部 静岡市 一部	砂防計画	数値撮影(デジタル) 同時調整	地上画素寸法19.5cm 2500	132km ² 132km ²	山梨県峡南建設事務所 助言 R5.4.18 C0019	株式会社バスコ	R5.4.10 R5.8.31	203049
山梨県	富士河口湖町 一部	都市計画	数値図化	2500	6km ²	山梨県富士河口湖町 助言 R5.6.5 C0115	三和航測株式会社	R5.5.16 R5.12.22	203938
山梨県	忍野村 全域	固定資産	数値撮影(デジタル) 同時調整	地上画素寸法8cm 1000	25.05km ² 25.05km ²	山梨県忍野村 助言 R5.6.15 C0126	株式会社バスコ	R5.7.1 R6.3.31	204136

都道府県名	測量地域	測量目的	測量種別	縮尺・等級	事業費	測量計画機関(助言番号)	測量作業機関	実施時期	ID	
山梨県	笛吹市 一部	道路計画	基準点測量	1級	3点	山梨県東建設事務所 助言 R5.6.19 C0141	株式会社カワイ	R5.6.1 R5.6.30	204344	
山梨県	富士川町 一部	河川管理	数値図化	500	0.42km ²	山梨県南建設事務所 助言 R5.7.13 C0184	三和航測株式会社	R5.6.26 R6.1.15	205058	
山梨県	南アルプス市 一部	道路台帳	MMS計測	500	7.4km	山梨県南アルプス市 助言 R5.7.25 C0205	株式会社バスコ	R5.7.25 R6.3.31	205328	
山梨県	山梨市 一部	砂防計画	数値撮影(デジタル) 同時調整 数値図化	地上画素寸法20cm 2500 2500	4.5km ² 4.5km ² 7.5km ²	山梨県東建設事務所 助言 R5.7.26 C0213	三和航測株式会社	R5.3.1 R5.9.29	205463	
山梨県	富士川町 一部	都市計画	数値撮影(デジタル) 同時調整 地図編集 修正測量 地図編集	地上画素寸法25cm 2500 5000 2500 10000	12.3km ² 12.3km ² 12.3km ² 12.3km ² 12.3km ²	山梨県富士川町 助言 R5.7.26 C0214	三和航測株式会社	R5.6.21 R6.1.31	205477	
山梨県	山梨市 一部	道路台帳	MMS計測 修正測量	500 500	1.5km 1.5km	山梨県山梨市 助言 R5.8.14 C0247	株式会社バスコ	R5.8.14 R5.11.30	205792	
山梨県	富士吉田市 一部	土地区画整理	復旧測量(基準点)		座標変換2級	山梨県富士吉田市 助言 R5.8.30 C0311	第一測量株式会社	R5.8.20 R5.9.30	206398	
山梨県	富士吉田市 一部	都市計画	数値図化 地図編集	2500 10000	51.89km ² 51.89km ²	山梨県富士吉田市 助言 R5.8.28 C0318	朝日航洋株式会社	R5.8.15 R6.3.29	206427	
山梨県	北杜市 一部	河川管理	数値地形図データの作成	500	0.207km ²	山梨県中北建設事務所 助言 R5.8.28 C0324	株式会社バスコ	R5.8.21 R5.12.22	206466	
山梨県	北杜市 一部	河川管理	数値図化	1000	1.65km ²	山梨県中北建設事務所 助言 R5.9.5 C0345	三和航測株式会社	R5.7.26 R6.2.28	206725	
山梨県	山梨市 一部	道路台帳	基準点測量	2級	1点	山梨県東建設事務所 助言 R5.9.4 C0347	株式会社 峡東測量設計	R5.9.4 R6.1.31	206747	
山梨県	南部町 一部	河川管理	数値図化	500	0.37km ²	山梨県南建設事務所 助言 R5.9.27 C0446	三和航測株式会社	R5.8.25 R6.3.15	207689	
山梨県	山梨市 一部	道路台帳	基準点測量	2級	1点	山梨県東建設事務所 助言 R5.11.14 C0480	株式会社アミノ測量	R5.9.15 R6.3.15	208038	
山梨県	忍野村 全域	都市計画	修正測量	2500	25.05km ²	山梨県忍野村 助言 R5.10.18 C0507	株式会社バスコ	R5.8.28 R6.3.29	208361	
山梨県	北杜市 一部	砂防計画	基準点測量 基準点測量 地上レーザ測量	3級 4級 500	2点 9点 0.009km ²	関東地方整備局富士川砂防事務所 助言 R5.10.27 C0510	望月測量設計株式会社	R5.8.3 R5.11.30	208377	
山梨県	北杜市 一部	土地改良	基準点測量	2級	3点	山梨県中北農務事務所 助言 R5.10.25 C0525	山梨県土地改良事業団体 連合会	R5.11.1 R6.2.20	208569	
山梨県	甲府市 全域 山梨市 全域 笛吹市 全域 甲州市 全域 鳴沢村 一部 南アルプス市 一部	山梨市 全域 上野原市 全域 中央市 全域 山中湖村 全域	固定資産	数値撮影(デジタル) 同時調整 数値撮影(デジタル) 同時調整 写真地図作成(デジタルオルソ) 写真地図作成(デジタルオルソ)	地上画素寸法6cm 500 1000 1000 1000 1000	109.56km ² 109.56km ² 228.19km ² 228.19km ² 109.56km ² 228.19km ²	山梨県甲府市 助言 R5.11.1 C0550	朝日航洋株式会社	R5.10.20 R6.2.29	208792
山梨県	甲府市 全域 山梨市 全域 笛吹市 全域 甲州市 全域 鳴沢村 一部 南アルプス市 一部	山梨市 全域 上野原市 全域 中央市 全域 山中湖村 全域	固定資産	数値撮影(デジタル) 同時調整 写真地図作成(デジタルオルソ)	地上画素寸法12cm 1000 1000	289.8km ² 289.8km ² 289.8km ²	山梨県山梨市 助言 R5.11.1 C0551	朝日航洋株式会社	R5.10.20 R6.2.29	208795
山梨県	甲府市 全域 山梨市 全域 笛吹市 全域 甲州市 全域 鳴沢村 一部 南アルプス市 一部	山梨市 全域 上野原市 全域 中央市 全域 山中湖村 全域	固定資産	数値撮影(デジタル) 同時調整 写真地図作成(デジタルオルソ)	地上画素寸法12cm 1000 1000	127.2km ² 127.2km ² 127.2km ²	山梨県南アルプス市 助言 R5.11.1 C0552	朝日航洋株式会社	R5.10.20 R6.1.31	208799
山梨県	鳴沢村 一部 中央市 全域 笛吹市 全域 山梨市 全域 南アルプス市 一部	山中湖村 全域 甲州市 全域 上野原市 全域 甲府市 全域	固定資産	数値撮影(デジタル) 同時調整 写真地図作成(デジタルオルソ)	地上画素寸法12cm 1000 1000	201.92km ² 201.92km ² 201.92km ²	山梨県笛吹市 助言 R5.11.1 C0553	朝日航洋株式会社	R5.10.20 R6.2.29	208803
山梨県	甲府市 全域 山梨市 全域 笛吹市 全域 甲州市 全域 鳴沢村 一部 南アルプス市 一部	山梨市 全域 上野原市 全域 中央市 全域 山中湖村 全域	固定資産	数値撮影(デジタル) 同時調整 写真地図作成(デジタルオルソ)	地上画素寸法12cm 1000 1000	170.57km ² 170.57km ² 170.57km ²	山梨県上野原市 助言 R5.11.1 C0554	朝日航洋株式会社	R5.10.20 R6.2.29	208807
山梨県	鳴沢村 一部 中央市 全域 笛吹市 全域 山梨市 全域 南アルプス市 一部	山中湖村 全域 甲州市 全域 上野原市 全域 甲府市 全域	固定資産	数値撮影(デジタル) 同時調整 写真地図作成(デジタルオルソ)	地上画素寸法12cm 1000 1000	264.11km ² 264.11km ² 264.11km ²	山梨県甲州市 助言 R5.11.1 C0555	朝日航洋株式会社	R5.10.20 R6.2.29	208809
山梨県	甲府市 全域 山梨市 全域 笛吹市 全域 甲州市 全域 鳴沢村 一部 南アルプス市 一部	山梨市 全域 上野原市 全域 中央市 全域 山中湖村 全域	固定資産	数値撮影(デジタル) 同時調整 写真地図作成(デジタルオルソ)	地上画素寸法6cm 500 1000 1000	8.28km ² 8.28km ² 31.69km ² 31.69km ² 8.28km ² 31.69km ²	山梨県中央市 助言 R5.11.1 C0556	朝日航洋株式会社	R5.10.20 R6.2.29	208811
山梨県	甲府市 全域 山梨市 全域 笛吹市 全域 甲州市 全域 鳴沢村 一部 南アルプス市 一部	山梨市 全域 上野原市 全域 中央市 全域 山中湖村 全域	固定資産	数値撮影(デジタル) 同時調整 写真地図作成(デジタルオルソ)	地上画素寸法12cm 1000 1000	53.05km ² 53.05km ² 53.05km ²	山梨県山中湖村 助言 R5.11.1 C0557	朝日航洋株式会社	R5.10.20 R6.1.31	208814
山梨県	鳴沢村 一部 中央市 全域 笛吹市 全域 山梨市 全域 南アルプス市 一部	山中湖村 全域 甲州市 全域 上野原市 全域 甲府市 全域	固定資産	数値撮影(デジタル) 同時調整 写真地図作成(デジタルオルソ)	地上画素寸法12cm 1000 1000	39km ² 39km ² 39km ²	山梨県鳴沢村 助言 R5.11.1 C0558	朝日航洋株式会社	R5.10.20 R6.1.31	208816
山梨県	甲府市 一部	河川管理	数値撮影(デジタル) 数値図化(同時調整含む)	地上画素寸法6cm 500	0.41km ² 0.41km ²	山梨県中北建設事務所 助言 R5.11.14 C0592	株式会社バスコ	R5.10.23 R6.3.15	209071	
山梨県	山梨市 一部	道路台帳	基準点測量	2級	2点	山梨県東建設事務所 助言 R6.1.30 C0594	株式会社アミノ測量	R2.2.27 R4.7.31	209080	
山梨県	中央市 一部	その他	基準点測量	3級	19点	法務省甲府地方務局 助言 R5.11.15 C0619	株式会社龍栄	R5.11.1 R6.2.28	209273	
山梨県	昭和町 一部 笛吹市 一部 甲府市 一部 笛吹市 一部	中央市 一部 甲斐市 一部	地盤変動調査	水準測量	1級	83km 38点	山梨県 助言 R5.11.20 C0631	昭和株式会社	R5.11.1 R6.3.22	209430
山梨県	富士川町 一部	道路管理	数値撮影(デジタル) 数値図化(同時調整含む)	地上画素寸法9cm 500	0.26km ² 0.26km ²	山梨県南建設事務所 助言 R6.1.15 C0873	三和航測株式会社	R5.10.30 R6.3.15	209501	
山梨県	甲府市 一部	その他	水準測量	1級	3km 4点	山梨県甲府市 助言 R6.1.24 C0878	昭和株式会社	R5.12.18 R6.3.29	211001	
山梨県	甲斐市 一部	道路計画	復旧測量(基準点) 水準測量	再設3級 3級	1点 2.87km	関東地方整備局甲府河川国道事務所甲府出張所 助言 R6.3.6 C0989	株式会社日測	R5.12.1 R6.3.29	211834	
山梨県	都留市 一部	道路計画	基準点測量	2級	2点	山梨県富士・東部建設事務所 助言 R6.3.11 C0995	株式会社OMT	R6.1.19 R6.6.28	211876	
山梨県	韮崎市 一部	河川管理	数値図化	500	0.18km ²	山梨県中北建設事務所 助言 R6.3.19 C1011	三和航測株式会社	R6.2.19 R6.10.18	212030	
長野県	大町市 一部	基準点管理	基準点測量(基準点)	4級再設	2点	長野県岡谷市 助言 R5.4.11 C0003	株式会社こうそく	R5.3.27 R5.5.31	202937	
長野県	岡谷市 一部	土地改良	現地測量(数値地形図作成)	500	0.5km ²	長野県北アルプス地域振興局 助言 R5.4.12 C0011	合資会社大日コンサル	R5.4.10 R5.10.31	202997	
長野県	飯山市 一部	その他	基準点測量 基準点測量 基準点測量	2級 3級 4級	3点 7点 5点	長野県北信地域振興局 助言 R5.4.25 C0031	株式会社フジテック	R4.10.27 R5.10.31	203152	
長野県	安曇野市 一部	固定資産	数値撮影(デジタル) 同時調整 写真地図作成(デジタルオルソ) 数値図化	地上画素寸法11.5cm 1000 1000 500	252km ² 252km ² 252km ² 1.72km ² 15.6km	長野県安曇野市 助言 R5.4.28 C0036	朝日航洋株式会社	R5.4.25 R5.9.29	203204	
長野県	木曽町 一部 木曾町 一部	道路管理	数値撮影(デジタル) 同時調整 写真地図作成(デジタルオルソ)	地上画素寸法12cm 1000 1000	72.79km ² 72.79km ² 45.36km ²	中部地方整備局飯田国道事務所 助言 R5.5.1 C0044	日本航空株式会社	R5.4.5 R5.12.28	203291	
長野県	塩尻市 一部	土地区画整理	基準点測量 基準点測量	3級 4級	4点 46点	塩尻市野村桔梗ヶ原土地区画整理組合 助言 R5.5.9 C0048	株式会社八州	R5.5.9 R6.3.29	203297	
長野県	松川町 全域	固定資産	数値撮影(デジタル) 同時調整	地上画素寸法12cm 1000	72.79km ² 72.79km ²	長野県松川町 助言 R5.5.12 C0051	朝日航洋株式会社	R5.5.1 R5.12.28	203327	
長野県	高森町 全域	固定資産	数値撮影(デジタル) 同時調整	地上画素寸法12cm 1000	45.36km ² 45.36km ²	長野県高森町 助言 R5.5.12 C0052	朝日航洋株式会社	R5.5.1 R5.12.28	203331	
長野県	喬木村 全域	固定資産	数値撮影(デジタル) 同時調整	地上画素寸法12cm 1000	66.61km ² 66.61km ²	長野県喬木村 助言 R5.5.12 C0053	朝日航洋株式会社	R5.5.1 R5.12.28	203333	
長野県	豊丘村 全域	固定資産	数値撮影(デジタル) 同時調整	地上画素寸法12cm 1000	76.79km ² 76.79km ²	長野県豊丘村 助言 R5.5.12 C0054	朝日航洋株式会社	R5.5.1 R5.12.28	203335	
長野県	大鹿村 一部	固定資産	数値撮影(デジタル) 同時調整	地上画素寸法12cm 1000	164.93km ² 164.93km ²	長野県大鹿村 助言 R5.5.12 C0055	朝日航洋株式会社	R5.5.1 R5.12.28	203337	
長野県	白馬村 一部	砂防計画	基準点測量	3級	3点	北陸地方整備局松本砂防事務所 助言 R5.5.15 C0058	株式会社ナカアイシステム	R5.5.8 R5.10.27	203349	
長野県	白馬村 一部	砂防計画	UAVレーザー測量 復旧測量(基準点)	点密度(400点/㎡) 再設3級	0.41km ² 1点	北陸地方整備局松本砂防事務所 助言 R5.5.17 C0074	株式会社伊藤測量設計	R5.5.8 R5.11.17	203435	

都道府県名	測量地域	測量目的	測量種別	縮尺・等級	事業費	測量計画機関(助言番号)	測量作業機関	実施時期	ID
長野県	御代田町 一部	総合計画	復旧測量(基準点)	改測2級	3点	長野県御代田町 助言 R5.5.15 C0076	株式会社タイオーエンジニア	R5.5.9 R5.7.31	203477
長野県	松本市 一部	砂防計画	基準点測量 UAVレーザ測量	3級 点密度(400点/㎡)	2点 0.052km ²	北陸地方整備局松本砂防事務所 助言 R5.5.15 C0079	株式会社伊藤測量設計	R5.5.10 R5.10.13	203488
長野県	白馬村 一部	都市計画	既成図数値化 修正測量 地図編集	10000 2500 10000	0.264km ² 89.893km ² 189.37km ²	長野県白馬村 助言 R5.5.22 C0085	株式会社こうそく	R5.4.24 R5.12.26	203603
長野県	飯山市 一部	河川管理	基準点測量 2級 3級 水準測量	2級 3級 3級	3点 1点 1.55km	北陸地方整備局千曲川河川事務所 助言 R5.5.26 C0098	株式会社伊藤測量設計	R5.5.22 R5.6.30	203741
長野県	松本市 一部	砂防計画	基準点測量 UAVレーザ測量	3級 点密度(400点/㎡)	3点 0.072km ²	北陸地方整備局松本砂防事務所 助言 R5.6.2 C0103	株式会社伊藤測量設計	R5.5.22 R5.10.13	203809
長野県	白馬村 一部	砂防計画	基準点測量 UAVレーザ測量 数値図化	3級 点密度(400点/㎡) 500	4点 0.63km ² 0.63km ²	北陸地方整備局松本砂防事務所 助言 R5.6.2 C0107	株式会社平成測量	R5.5.22 R5.11.17	203825
長野県	白馬村 一部	砂防計画	基準点測量	2級	2点	北陸地方整備局松本砂防事務所 助言 R5.6.13 C0116	株式会社トクサス	R2.11.27 R3.1.29	203950
長野県	麻績村 一部	その他	修正測量 地図編集	1000 2500	8.97km ² 8.97km ²	長野県麻績村 助言 R5.6.15 C0125	株式会社こうそく	R5.6.1 R5.6.31	204110
長野県	塩尻市 一部	都市計画	修正測量 地図編集	2500 10000	164.4km ² 280.16km ²	長野県塩尻市 助言 R5.6.15 C0128	株式会社こうそく	R5.6.1 R5.1.31	204150
長野県	大桑村 全域	砂防計画	基準点測量	3級	4点	中部地方整備局多治見砂防国道事務所 助言 R5.6.15 C0133	株式会社メイホーエンジニアリング	R5.6.19 R5.3.22	204274
長野県	箕輪町 全域	固定資産	数値撮影(デジタル) 同時調整	地上画素寸法11.5cm 1000	85.91km ² 85.91km ²	長野県箕輪町 助言 R5.6.22 C0151	朝日航洋株式会社	R5.6.20 R6.2.29	204467
長野県	長野市 一部 須坂市 一部 飯山市 全域 坂城町 全域 高山村 全域 信濃町 一部 小川村 全域 飯綱町 全域	森林計画	数値撮影(デジタル) 同時調整 写真地図作成(デジタルオルソ)	地上画素寸法30cm 2500 2500	2040km ² 2040km ² 2040km ²	長野県 助言 R5.7.6 C0172	株式会社ナカノシステム	R5.6.19 R5.12.20	204894
長野県	松本市 一部	砂防計画	航空レーザ測量	1000	130.7km ²	北陸地方整備局松本砂防事務所 助言 R5.8.2 C0231	アジア航測株式会社	R5.7.31 R6.1.31	205574
長野県	松本市 一部	道路台帳	修正測量	1000	14.2km	長野県松本市 助言 R5.8.2 C0237	国際航業株式会社	R5.8.4 R6.3.25	205739
長野県	大町市 一部	砂防計画	基準点測量 UAVレーザ測量	2級	2点 0.102km ²	北陸地方整備局松本砂防事務所 助言 R5.8.21 C0260	株式会社伊藤測量設計	R5.8.21 R5.10.13	206039
長野県	中野市 一部	その他	用地測量		0.005km ²	北陸地方整備局千曲川河川事務所 助言 R5.8.21 C0268	株式会社ナカノシステム	R5.5.16 R5.10.31	206055
長野県	千曲市 一部	都市計画	修正測量 地図編集	2500 10000	11.46km ² 11.46km ²	長野県千曲市 助言 R5.8.16 C0270	株式会社大輝	R5.8.16 R6.3.29	206058
長野県	御代田町 一部	総合計画	復旧測量(基準点)	改測3級	3点	長野県御代田町 助言 R5.8.21 C0277	株式会社タイオーエンジニア	R5.8.2 R5.10.6	206081
長野県	駒ヶ根市 一部	都市計画	数値図化	2500	8.2km ²	長野県駒ヶ根市 助言 R5.8.23 C0297	アジア航測株式会社	R5.7.20 R6.2.29	206338
長野県	阿智村 一部	道路計画	基準点測量	3級	2点	長野県南信州地域振興局 助言 R5.8.30 C0326	有限会社白山サーベイ	R5.8.2 R6.1.5	206477
長野県	野沢温泉村 全域	総合計画	既成図数値化 地図編集 数値地形図データの作成	10000 10000 2500	11.97km ² 45.99km ² 6.58km ²	長野県野沢温泉村 助言 R5.9.5 C0331	株式会社こうそく	R5.8.14 R6.3.31	206536
長野県	長野市 一部	ダム計画	航空レーザ測量 航空レーザ測深	1000 1000	1.15km ² 1.15km ²	長野県長野建設事務所裾花ダム 管理事務所 助言 R5.9.5 C0341	朝日航洋株式会社	R5.9.1 R6.4.30	206700
長野県	松本市 一部	都市計画	修正測量 修正測量 地図編集	1000 2500 10000	15.2km ² 45km ² 45km ²	長野県松本市 助言 R5.9.5 C0349	株式会社こうそく	R5.8.14 R6.3.8	206760
長野県	飯山市 一部	その他	用地測量		0.048km ²	北陸地方整備局千曲川河川事務所 助言 R5.9.14 C0360	株式会社しな測	R5.5.16 R5.10.31	206937
長野県	中野市 一部	地籍調査	基準点測量	3級	1点	長野県中野市 助言 R5.9.14 C0369	公益社団法人長野県公共 嘱託登記士地家屋調査士 協会	R5.9.20 R6.3.15	207012
長野県	御代田町 一部	総合計画	基準点測量	2級	1点	長野県御代田町 助言 R5.9.26 C0390	株式会社タイオーエンジニア	R5.9.8 R5.11.30	207157
長野県	小谷村 一部	砂防計画	基準点測量 UAVレーザ測量	3級	5点 0.45km ²	北陸地方整備局松本砂防事務所 助言 R5.9.13 C0398	株式会社伊藤測量設計	R5.9.11 R5.10.13	207262
長野県	山ノ内町 一部	総合計画	数値撮影(デジタル) 同時調整 同時調整 数値撮影(デジタル)	地上画素寸法16cm 1000 2500 地上画素寸法25cm	172.6km ² 172.6km ² 172.6km ²	長野県山ノ内町 助言 R5.9.13 C0398	株式会社こうそく	R5.9.11 R6.2.29	207276
長野県	飯島町 一部	砂防計画	UAVレーザ測量		0.046km ²	中部地方整備局天竜川上流河川事務所 助言 R5.9.13 C0399	アジア航測株式会社	R5.9.1 R6.2.29	207280
長野県	飯島町 一部	砂防計画	航空レーザ測量	1000	9.98km ²	中部地方整備局天竜川上流河川事務所 助言 R5.9.13 C0400	アジア航測株式会社	R5.9.1 R6.2.29	207282
長野県	中野市 一部 須坂市 一部 長野市 一部	河川管理	水準測量	3級	28.7km	北陸地方整備局千曲川河川事務所 助言 R5.10.10 C0410	株式会社伊藤測量設計	R5.9.11 R6.3.31	207350
長野県	松本市 一部	基準点管理	復旧測量(基準点)	2級移転	1点	関東地方整備局長野国道事務所 助言 R5.9.27 C0423	株式会社タイオーエンジニア	R5.9.13 R5.10.31	207510
長野県	長野市 一部	河川管理	基準点測量	3級	2点	北陸地方整備局千曲川河川事務所 助言 R5.10.10 C0461	株式会社伊藤測量設計	R5.9.25 R5.11.30	207807
長野県	長野市 一部	道路台帳	復旧測量(基準点) 復旧測量(基準点) 復旧測量(基準点)	2級改測 3級改測 3級再設	2点 2点 1点	関東地方整備局長野国道事務所 助言 R5.10.10 C0463	株式会社八州	R5.10.10 R6.2.9	207893
長野県	安曇野市 一部	基準点管理	復旧測量(基準点)	3級再設	1点	関東地方整備局長野国道事務所 助言 R5.10.10 C0466	株式会社こうそく	R5.10.2 R6.2.9	207916
長野県	小谷村 一部	砂防計画	航空レーザ測量	500	27.1km ²	北陸地方整備局松本砂防事務所 助言 R5.10.11 C0482	国際航業株式会社	R5.10.2 R6.2.29	208077
長野県	小諸市 一部	固定資産	数値撮影(デジタル) 同時調整 写真地図作成(デジタルオルソ)	地上画素寸法16cm 1000 1000	145.4km ² 145.4km ² 145.4km ²	長野県小諸市 助言 R5.10.13 C0483	新日本航業株式会社	R5.9.11 R6.3.15	208083
長野県	小谷村 一部	砂防計画	基準点測量 UAVレーザ測量	3級	4点 0.31km ²	北陸地方整備局松本砂防事務所 助言 R5.10.18 C0495	株式会社トクサス	R5.10.6 R6.1.31	208207
長野県	大町市 一部	砂防計画	基準点測量 UAVレーザ測量	2級	7点 0.84km ²	北陸地方整備局松本砂防事務所 助言 R5.10.18 C0497	株式会社トクサス	R5.10.3 R6.7.31	208297
長野県	松本市 一部	砂防計画	基準点測量 UAVレーザ測量	3級	4点 0.32km ²	北陸地方整備局松本砂防事務所 助言 R5.10.18 C0498	株式会社トクサス	R5.10.3 R6.3.25	208301
長野県	中野市 一部	河川管理	基準点測量	3級	2点	北陸地方整備局千曲川河川事務所 助言 R5.10.13 C0502	株式会社伊藤測量設計	R5.10.10 R5.12.20	208313
長野県	松川村 一部 安曇野市 一部	砂防計画	航空レーザ測量	1000	24km ²	長野県安曇野建設事務所 助言 R5.10.25 C0528	株式会社バスコ	R5.10.18 R6.3.19	208591
長野県	飯田市 一部	道路台帳	基準点測量	3級	4点	長野県飯田市 助言 R5.10.26 C0534	株式会社計測エンジニアリング	R5.10.26 R6.1.31	208615
長野県	塩尻市 一部	土地改良	用地測量		0.022km ²	長野県松本地域振興局 助言 R5.10.26 C0547	中部測量株式会社	R5.11.1 R6.10.30	208723
長野県	小谷村 一部	砂防計画	UAVレーザ測量 数値図化	500	0.3km ² 0.3km ²	北陸地方整備局松本砂防事務所 助言 R5.11.14 C0550	株式会社平成測量	R5.10.23 R6.1.31	208827
長野県	松本市 一部	砂防計画	UAVレーザ測量		0.39km ²	北陸地方整備局松本砂防事務所 助言 R5.11.14 C0559	株式会社バスコ	R5.10.23 R6.3.25	208832
長野県	大町市 一部	砂防計画	基準点測量 UAVレーザ測量 数値図化	2級 点密度(400点/㎡) 500	5点 0.54km ² 0.54km ²	北陸地方整備局松本砂防事務所 助言 R5.11.14 C0561	株式会社平成測量	R5.10.23 R6.7.31	208834
長野県	小諸市 一部	砂防計画	基準点測量	3級	5点	関東地方整備局利根川水系砂防事務所 助言 R5.10.26 C0562	株式会社こうそく	R5.10.25 R6.1.31	208837
長野県	中野市 一部	河川管理	基準点測量	3級	3点	北陸地方整備局千曲川河川事務所 助言 R5.10.26 C0563	株式会社伊藤測量設計	R5.10.23 R5.12.20	208842
長野県	小谷村 一部	砂防計画	UAVレーザ測量 UAVレーザ測量	陸部点密度(400点/㎡) 水部点密度(50点/㎡)	0.3km ² 0.3km ²	北陸地方整備局松本砂防事務所 助言 R5.11.14 C0568	株式会社バスコ	R5.10.23 R6.1.31	208873
長野県	佐久市 一部	地籍調査	航空レーザ測量 基準点測量	500 地籍基本三角点	6.06km ² 13点	国土交通省不動産・建設経済局 地籍整備課 助言 R6.1.15 C0578	株式会社かんこう	R5.10.25 R6.3.15	208991
長野県	中野市 一部	地籍調査	基準点測量	3級	15点	長野県中野市 助言 R5.11.14 C0590	公益社団法人長野県公共 嘱託登記士地家屋調査士 協会	R5.11.10 R6.3.15	209063

都道府県名	測量地域	測量目的	測量種別	縮尺・等級	事業量	測量計画機関(助言番号)	測量作業機関	実施時期	ID
長野県	大町市 一部	都市計画	修正測量 修正測量 修正測量 修正測量	1000 2500 5000 10000	43.4km ² 868.29km ² 223.67km ² 49.61km ² 273.28km ²	長野県大町市 助言 R5.11.14 C0593	株式会社こうそく	R5.10.20 R6.3.31	209077
長野県	栄村 一部	砂防計画	UAVレーザ測量	点密度(400点/㎡)	0.011km ²	北陸地方整備局湯沢砂防事務所 助言 R5.11.14 C0599	株式会社トクサス	R5.11.14 R6.1.15	209104
長野県	御代田町 一部	総合計画	復旧測量(基準点)	3級改測	2点	長野県御代田町 助言 R5.11.14 C0600	株式会社タイヨーエンジニア	R5.10.25 R5.11.27	209122
長野県	松本市 一部	砂防計画	基準点測量 UAVレーザ測量	3級 点密度(400点/㎡)	5点 0.28km ²	北陸地方整備局松本砂防事務所 助言 R5.11.30 C0603	株式会社アブドー	R5.11.1 R6.7.31	209141
長野県	伊那市 一部	ダム計画	航空レーザ測量	1000	0.25km ²	中部地方整備局天竜川ダム統合 管理事務所 助言 R5.11.14 C0611	日本工営都市空間株式会社	R5.9.26 R6.9.29	209242
長野県	松本市 一部	道路計画	復旧測量(基準点)	再設3級	1点	長野県松本市 助言 R5.11.14 C0612	株式会社土木管理総合試験所	R5.10.16 R5.11.30	209246
長野県	飯田市 一部	道路計画	基準点測量 基準点測量 水準測量 現地測量(数値地形図作成) 水準測量(GNSS)	3級 4級 3級 1000 3級	4点 48点 1.7km 0.125km ² 1点	中部地方整備局飯田国道事務所 助言 R5.11.20 C0633	株式会社嶺水	R5.10.31 R5.12.26	209444
長野県	長野市 一部	その他	基準点測量	4級	288点	法務省長野地方務務局 助言 R5.11.30 C0639	公益社団法人長野県公共 測量士会	R5.11.1 R6.2.29	209466
長野県	松本市 一部	砂防計画	基準点測量 UAVレーザ測量	3級 点密度(400点/㎡)	3点 0.037km ²	北陸地方整備局松本砂防事務所 助言 R5.11.30 C0662	株式会社伊藤測量設計	R5.11.20 R6.2.29	209597
長野県	飯山市 一部	河川管理	水準測量	2級	1点	北陸地方整備局千曲川河川事務 所 助言 R6.1.30 C0664	黒田地産開発株式会社	R5.6.12 R5.11.1	209607
長野県	阿南町 一部	その他	基準点測量	3級	6点	長野県南信州地域振興局 助言 R5.11.30 C0670	栄和測量株式会社	R5.11.30 R6.3.11	209621
長野県	阿南町 一部	農道計画	基準点測量	3級	3点	長野県南信州地域振興局 助言 R5.11.30 C0671	技建開発株式会社	R5.11.30 R6.3.18	209623
長野県	松本市 一部	砂防計画	UAVレーザ測量	点密度(400点/㎡)	0.031km ²	北陸地方整備局松本砂防事務所 助言 R5.12.14 C0715	株式会社トクサス	R5.12.4 R6.3.25	209951
長野県	飯田市 一部	都市計画	修正測量 地図編集 地図編集	1000 2500 10000	2.29km ² 15.84km ² 15.84km ²	長野県飯田市 助言 R5.12.13 C0732	株式会社八州	R5.11.21 R6.3.8	210055
長野県	筑北村 一部	農道管理	数値図化	1000	0.467km ²	長野県筑北村 助言 R5.12.15 C0761	株式会社こうそく	R5.12.11 R6.3.12	210238
長野県	茅野市 一部	その他	基準点測量 基準点測量	3級 4級	4点 22点	長野県諏訪地域振興局 助言 R5.12.15 C0765	株式会社山荘コンサル	R5.12.5 R6.3.25	210262
長野県	松本市 一部 筑北村 全域	砂防計画	数値撮影(デジタル) 同時調整 数値図化	地上画素寸法13cm 1000 2500	138.52km ² 138.52km ² 14.18km ²	長野県犀川砂防事務所 助言 R5.12.15 C0767	中日本航空株式会社	R5.12.4 R6.9.30	210271
長野県	大町市 一部 池田町 一部 安曇野市 一部	砂防計画	数値図化	2500	9.12km ²	長野県犀川砂防事務所 助言 R5.12.27 C0809	株式会社ナカノアイシス 子ム	R5.12.4 R6.3.4	210470
長野県	山形村 一部	土地改良	基準点測量 基準点測量 基準点測量	2級 3級 4級	10点 1点 186点	長野県松本地域振興局 助言 R5.12.27 C0816	株式会社あづみ野開発コン サル	R5.12.18 R6.4.26	210528
長野県	松川村 一部 池田町 一部	ほ場整備	復旧測量(基準点) 基準点測量 その他	2級改測 3級 確定測量	5点 17点 0.3km ²	長野県北アルプス地域振興局 助言 R5.12.27 C0817	株式会社日研コンサル	R5.11.16 R6.7.31	210531
長野県	佐久市 一部	土地改良	基準点測量	2級	5点	長野県佐久建設事務所 助言 R6.1.16 C0843	株式会社嶺水	R5.12.14 R6.3.27	210707
長野県	駒ヶ根市 一部	地籍調査	復旧測量(基準点)	3級改測	1点	長野県駒ヶ根市 助言 R6.1.18 C0863	株式会社ナカタ	R6.1.12 R6.3.15	210814
長野県	筑北村 全域	都市計画	写真地図作成(デジタルオルソ)	1000	134.88km ²	長野県筑北村 助言 R6.1.25 C0911	中日本航空株式会社	R5.12.20 R6.3.31	211206
長野県	生坂村 全域	都市計画	写真地図作成(デジタルオルソ)	1000	54.72km ²	長野県生坂村 助言 R6.1.25 C0912	中日本航空株式会社	R5.12.22 R6.3.29	211207
長野県	須坂市 一部 小布施町 一部 長野市 一部	河川管理	復旧測量(基準点) 水準測量	3級改測 3級	33点 9.448km	北陸地方整備局千曲川河川事務 所 助言 R6.2.26 C0945	株式会社伊藤測量設計	R6.2.5 R6.3.29	211468
長野県	佐久穂町 一部	道路台帳	修正測量	1000	0.105km ² 3.667km	長野県佐久穂町 助言 R6.2.21 C0966	アジア航測株式会社	R6.1.22 R6.3.29	211648
長野県	須坂市 一部	土地改良	基準点測量	3級	1点	長野県長野地域振興局 助言 R6.3.14 C0981	株式会社内田測量	R5.9.21 R6.7.30	211767
長野県	箕輪町 全域	道路管理	既成図数値化	1000	2.085km ² 417km	長野県箕輪町 助言 R6.3.8 C0991	国際航業株式会社	R6.2.29 R6.3.22	211836
長野県	御代田町 一部	固定資産	数値撮影(デジタル) 同時調整	地上画素寸法6cm 500	45.1km ² 45.1km ²	長野県御代田町 助言 R6.3.26 C1023	株式会社パスコ	R6.4.1 R6.8.31	212139

北陸地方

都道府県名	測量地域	測量目的	測量種別	縮尺・等級	事業量	測量計画機関(助言番号)	測量作業機関	実施時期	ID
新潟県	小千谷市 一部	河川計画	用地測量		0.2786km ²	北陸地方整備局信濃川河川事務所 助言 R5.4.7 D0001	株式会社小林設計事務所 株式会社宮内測量設計事務所 大原技術株式会社	R5.4.7 R5.4.28	202939
新潟県	全域	固定資産	数値撮影(デジタル) 同時調整	地上画素寸法8cm 1000	726.28km ² 726.28km ²	新潟県新潟市 助言 R5.4.25 D0003	朝日航洋株式会社	R5.4.5 R5.8.31	203032
新潟県	佐渡市 一部	その他	基準点測量	3級	3点	新潟県佐渡地域振興局 助言 R5.4.25 D0006	相互技術 株式会社	R5.5.15 R5.12.28	203149
新潟県	上越市 一部	その他	基準点測量	3級	9点	新潟県上越地域振興局 助言 R5.4.26 D0007	株式会社ナルサワコンサルタント	R5.5.22 R5.8.31	203190
新潟県	上越市 一部 妙高市 一部	河川管理	航空レーザ測量	1000	181km ²	北陸地方整備局高田河川国道事務所 助言 R5.5.12 D0008	朝日航洋株式会社	R5.3.17 R5.8.31	203194
新潟県	上越市 一部 十日町市 一部	河川計画	航空レーザ測量	1000	258km ²	北陸地方整備局高田河川国道事務所 助言 R5.5.11 D0009	アジア航測株式会社	R5.3.17 R5.8.31	203228
新潟県	小千谷市 一部 十日町市 一部	河川管理	用地測量		0.4096km ²	北陸地方整備局信濃川河川事務所 助言 R5.4.26 D0011	株式会社ナルサワコンサルタント 株式会社国土開発センター 新潟支店 白根測量設計株式会社 大原技術株式会社 株式会社トクサス	R5.4.26 R5.4.28	203238
新潟県	長岡市 一部 出雲崎町 一部	砂防計画	数値図化(同時調整含む)	2500	9.82km ²	新潟県 助言 R5.5.18 D0014	朝日航洋株式会社	R5.4.28 R5.9.21	203373
新潟県	三条市 一部	固定資産	数値撮影(デジタル) 同時調整 写真地図作成(デジタルオルソ)	地上画素寸法12cm 1000 1000	336km ² 336km ²	新潟県三条市 助言 R5.5.11 D0018	朝日航洋株式会社	R5.5.1 R5.10.31	203412
新潟県	糸魚川市 一部	砂防計画	基準点測量 UAVレーザ測量 UAVレーザ測量	3級 400点/㎡ 400点/㎡	6点 0.12km ² 0.2km ²	北陸地方整備局松本砂防事務所 助言 R5.5.22 D0019	株式会社ナカノアイシステム	R5.5.8 R5.11.17	203436
新潟県	妙高市 一部	土地区画整理	基準点測量 基準点測量	3級 4級	4点 15点	ハセガワ不動産管理システム株式会社 助言 R5.5.12 D0021	株式会社長測	R5.5.12 R5.5.31	203535
新潟県	佐渡市 一部	その他	基準点測量 基準点測量 現地測量(数値地形図作成)	3級 4級 500	3点 2点 0.0098km ²	新潟県佐渡地域振興局 助言 R5.5.16 D0025	株式会社ナルサワコンサルタント	R5.5.16 R5.6.30	203619
新潟県	上越市 一部	その他	基準点測量 基準点測量	3級 4級	6点 9点	新潟県上越地域振興局 助言 R5.5.23 D0031	株式会社ナルサワコンサルタント	R5.5.23 R5.8.31	203791
新潟県	田上町 一部 燕市 一部 見附市 一部 加茂市 一部 三条市 一部 長岡市 一部 新潟市 一部	河川管理	数値撮影(デジタル) 数値図化(同時調整含む)	地上画素寸法15cm 2500	77.62km ² 77.62km ²	北陸地方整備局信濃川下流河川事務所 助言 R5.6.8 D0033	株式会社ナカノアイシステム	R5.4.28 R5.11.30	203941
新潟県	新発田市 一部	都市計画	数値図化 数値地形図データの作成	2500 2500	243.81km ² 243.81km ²	新潟県新発田市 助言 R5.6.8 D0034	株式会社ナカノアイシステム	R5.5.17 R5.12.28	203971
新潟県	上越市 一部	河川計画	航空レーザ測量 数値地形図データの作成	500 500	2.56km ² 2.56km ²	北陸地方整備局高田河川国道事務所 助言 R5.6.8 D0036	アジア航測株式会社	R5.5.15 R5.8.31	204051
新潟県	阿賀町 一部	土地改良	基準点測量	3級	2点	北陸地方整備局新潟国道事務所 助言 R5.6.12 D0044	株式会社SKプランニング	R5.6.12 R5.8.31	204255
新潟県	柏崎市 一部	土地改良	基準点測量 基準点測量	2級 4級	8点 60点	新潟県柏崎地域振興局 助言 R5.6.19 D0048	株式会社ナルサワコンサルタント	R5.6.30 R5.12.28	204381
新潟県	新潟市 一部	港湾計画	基準点測量 基準点測量 基準点測量	2級 3級 4級	2点 3点 23点	新潟県新潟地域振興局 助言 R5.6.20 D0050	株式会社大成測量設計事務所	R5.6.27 R6.3.15	204469
新潟県	佐渡市 一部	土地改良	用地測量 基準点測量 基準点測量	3級 4級 4級	3点 8点 8点	新潟県佐渡地域振興局 助言 R5.6.22 D0057	相互技術 株式会社	R5.6.26 R5.1.24	204589
新潟県	長岡市 一部	土地改良	基準点測量 基準点測量 基準点測量 用地測量	2級 3級 4級	7点 23点 124点 0.072km ²	新潟県長岡地域振興局 助言 R5.6.22 D0058	大原技術株式会社	R5.6.22 R6.1.25	204592
新潟県	長岡市 一部	ほ場整備	水準測量 数値図化	3級 1000	3.2km 0.4km	新潟県長岡地域振興局 助言 R5.7.6 D0059	株式会社ナカノアイシステム	R5.5.26 R6.1.25	204598
新潟県	見附市 一部	土地改良	用地測量		0.0341km ²	新潟県長岡地域振興局 助言 R5.6.22 D0060	大原技術株式会社	R5.3.29 R5.11.24	204634
新潟県	上越市 一部	地盤変動調査	水準測量 水準測量	1級 2級	7.6km 58km	新潟県上越市 助言 R5.6.27 D0064	株式会社ナカノアイシステム	R5.6.27 R6.2.29	204705
新潟県	十日町市 一部	その他	用地測量		0.0066km ²	新潟県十日町地域振興局 助言 R5.7.4 D0071	イー・アール・ワイ株式会社	R5.7.4 R5.8.9	204813
新潟県	糸魚川市 一部	森林計画	航空レーザ測量	500	39.1km ²	林野庁関東森林管理局 助言 R5.7.19 D0073	朝日航洋株式会社	R1.9.17 R1.11.17	204880
新潟県	長岡市 全域	固定資産	数値撮影(デジタル) 同時調整 写真地図作成(デジタルオルソ)	地上画素寸法11.5cm 1000 1000	891.1km ² 891.1km ² 891.1km ²	新潟県長岡市 助言 R5.7.21 D0077	アジア航測株式会社	R5.6.2 R6.3.31	204904
新潟県	糸魚川市 一部	その他	航空レーザ測量	500	17.46km ²	林野庁関東森林管理局上越森林管理署 助言 R5.7.12 D0085	アジア航測株式会社	R5.5.24 R5.12.11	204945
新潟県	新潟市 一部	海岸保全	航空レーザ測深	1000	5km ²	北陸地方整備局信濃川下流河川事務所 助言 R5.7.24 D0087	アジア航測株式会社	R5.8.1 R5.12.20	204952
新潟県	小千谷市 一部	土地改良	基準点測量 用地測量	4級	10点 0.0015km ²	農林水産省北陸農政局信濃川左岸流域農業水利事業所 助言 R5.7.6 D0093	株式会社大地設計事務所	R5.7.6 R5.11.22	204969
新潟県	柏崎市 一部	地盤変動調査	水準測量	2級	27.9km	柏崎市 助言 R5.7.11 D0096	株式会社ナルサワコンサルタント	R5.7.17 R6.3.25	205033
新潟県	新潟市 一部	土地区画整理	基準点測量 基準点測量	2級 3級	4点 5点	小新発通東土地区画整理組合 助言 R5.7.11 D0097	株式会社総合都市開発	R5.7.24 R5.9.30	205035
新潟県	燕市 一部	道路計画	用地測量		0.057km ²	北陸地方整備局新潟国道事務所 助言 R5.7.12 D0099	白根測量設計株式会社	R5.7.12 R5.11.22	205102
新潟県	燕市 一部	道路計画	用地測量		0.049km ²	北陸地方整備局新潟国道事務所 助言 R5.7.12 D0100	株式会社ナルサワコンサルタント	R5.7.12 R5.11.22	205103
新潟県	佐渡市 一部	土地改良	基準点測量	4級	1点	新潟県佐渡地域振興局 助言 R5.7.12 D0103	相互技術 株式会社	R5.7.24 R5.1.31	205141
新潟県	柏崎市 一部	土地改良	基準点測量 基準点測量 基準点測量	2級 3級 4級	7点 14点 127点	新潟県柏崎地域振興局 助言 R5.7.19 D0106	新潟県土地改良事業団体連合会	R5.7.24 R6.3.11	205370
新潟県	十日町市 一部	その他	用地測量		0.0073km ²	新潟県十日町地域振興局 助言 R5.7.21 D0114	株式会社ナカノアイシステム	R5.7.21 R5.6.24	205429
新潟県	上越市 一部 妙高市 一部	砂防計画	航空レーザ測量	1000	130km ²	北陸地方整備局松本砂防事務所 助言 R5.7.27 D0115	株式会社ハスコ 長野支店	R5.7.31 R6.1.31	205453
新潟県	新潟市 一部 三上市 一部 村上市 一部 胎内市 一部 湯沢町 一部 魚津市 一部 黒部市 一部 加賀市 一部	道路管理	MMS計測 MMS計測	500 500	142.04km 5.31km	北陸地方整備局北陸技術事務所 助言 R5.9.15 D0121	株式会社ナカノアイシステム	R5.7.18 R6.3.8	205619
富山県	朝日町 一部 入善町 一部	その他	用地測量		0.0019km ²	新潟県南魚沼地域振興局 助言 R5.8.1 D0126	TAG株式会社	R5.8.1 R5.8.6	205813
新潟県	新潟市 一部	地盤変動調査	水準測量 水準測量	1級 2級	56km 44km	新潟県新潟市 助言 R5.8.14 D0131	株式会社ナカノアイシステム	R5.8.28 R6.2.22	206079
新潟県	新潟市 一部 柏崎市 一部 妙高市 一部 新発田市 一部 上越市 一部 阿賀野市 一部 南魚沼市 一部	地盤変動調査	水準測量 水準測量	1級 2級	95km 11km	新潟県 助言 R5.8.15 D0137	株式会社新和測量設計事務所	R5.8.15 R6.1.5	206255
新潟県	小千谷市 一部	その他	用地測量		0.0059km ²	新潟県長岡地域振興局 助言 R5.8.16 D0139	大原技術株式会社	R5.8.16 R5.12.28	206360
新潟県	上越市 一部	下水道計画	数値撮影(デジタル) 同時調整	地上画素寸法8cm 500	32.3km ² 32.3km ²	新潟県上越市 助言 R5.8.21 D0140	株式会社ナカノアイシステム	R5.9.21 R5.9.21	206364
新潟県	見附市 全域	都市計画	数値図化 地図編集 地形図等成果の座標補正	2500 2500 2500	14.87km ² 14.87km ² 77.91km ²	新潟県見附市 助言 R5.8.24 D0141	株式会社オリス	R5.7.28 R6.3.29	206446
新潟県	関川村 一部	砂防計画	基準点測量	3級	3点	北陸地方整備局飯豊山系砂防事務所 助言 R5.8.21 D0142	株式会社トクサス	R5.8.21 R5.12.4	206475
新潟県	柏崎市 一部	道路管理	数値撮影(デジタル) 同時調整	地上画素寸法8cm 500	0.504km ² 0.504km ²	北陸地方整備局長岡国道事務所 助言 R5.9.7 D0150	株式会社ナカノアイシステム	R5.8.25 R6.2.28	206609
新潟県	小千谷市 一部	その他	用地測量		0.0281km ²	新潟県長岡地域振興局 助言 R5.8.28 D0151	株式会社小林設計事務所	R5.8.28 R5.12.29	206663
新潟県	小千谷市 一部	その他	用地測量		0.0185km ²	新潟県長岡地域振興局 助言 R5.8.28 D0152	大原技術株式会社	R5.8.28 R5.12.29	206664

都道府県名	測量地域	測量目的	測量種別	縮尺・等級	事業量	測量計画機関(助言番号)	測量作業機関	実施時期	ID
新潟県	佐渡市 一部	土地改良	用地測量		0.0028km ²	新潟県佐渡地域振興局 助言 R5.8.29 D0153	佐渡測量株式会社	R5.9.1 R5.10.31	206686
新潟県	新潟市 一部	その他	水準測量	2級	46.3km	北陸地方整備局新潟港湾・空港 整備事務所 助言 R5.8.29 D0155	株式会社トップライズ	R5.8.29 R6.3.15	206729
新潟県	新発田市 一部	地盤変動調査	水準測量	2級	12.8km	新潟県新発田市 助言 R5.8.29 D0158	株式会社聖測コンサルタン ト	R5.9.1 R6.3.15	206784
新潟県	上越市 一部 糸魚川市 一部 同時調整 佐渡市 一部 粟島浦村 一部	海岸保全	数値撮影(デジタル) 同時調整 写真地図作成(デジタルオルソ) 航空レーザ測量	地上画素寸法8cm 500 500 500	76.94km ² 76.94km ² 76.94km ² 76.94km ²	新潟県 助言 R5.9.14 D0160	株式会社ナカノアイシステ ム	R5.9.11 R6.3.14 R6.1.29	206799
新潟県	上越市 一部 柏崎市 一部	道路計画	数値撮影(デジタル) 同時調整 数値図化	地上画素寸法16cm 2500 2500	7.5km ² 7.5km ² 5.2km ²	北陸地方整備局長岡国道事務所 助言 R5.9.14 D0161	株式会社ナカノアイシステ ム	R5.8.25 R6.1.25	206825
新潟県	柏崎市 一部	土地改良	基準点測量	2級	13点	新潟県柏崎地域振興局 助言 R5.8.31 D0164	小林測量株式会社	R5.9.11 R6.3.15	206859
新潟県	魚沼市 一部 十日町市 一部 津南町 一部	河川管理	航空レーザ測量	1000	140.97km ²	北陸地方整備局河川部 助言 R5.9.15 D0165	株式会社ナカノアイシステ ム	R5.8.9 R6.1.31	206879
新潟県	新発田市 一部	土地改良	基準点測量	3級	16点	新潟県新発田地域振興局 助言 R5.8.31 D0166	新潟県土地改良事業団体 連合会	R5.9.4 R6.3.15	206883
新潟県	五泉市 一部	その他	基準点測量 基準点測量 基準点測量	4級 3級 4級	18点 65点	新潟県新潟地域振興局 助言 R5.8.31 D0167	株式会社信越測量設計 株式会社	R5.9.11 R6.3.14	206886
新潟県	湯沢町 一部 南魚沼市 一部	河川管理	航空レーザ測量	1000	103.75km ²	北陸地方整備局河川部 助言 R5.9.15 D0168	中日本航空株式会社	R5.8.9 R6.1.31	206922
新潟県	長岡市 一部 新発田市 一部 村上市 一部 小千谷市 一部 佐渡市 一部 胎内市 一部 関川村 一部	河川管理	航空レーザ測量	1000	127.05km ²	北陸地方整備局河川部 助言 R5.9.15 D0169	アジア航測株式会社	R5.8.9 R6.1.31	206928
新潟県	新潟市 一部	土地地区面整理	基準点測量	4級	26点	坂井村上土地地区面整理株式会 社 助言 R5.9.13 D0175	有限会社羽下測設計	R5.9.20 R5.10.31	207159
新潟県	長岡市 一部	土地改良	水準測量 数値図化(同時調整含む) 数値地形図データの作成	3級 1000 1000	4km 0.88km ² 0.68km ²	新潟県長岡地域振興局 助言 R5.9.15 D0177	株式会社ナカノアイシステ ム	R5.8.2 R6.1.31	207245
新潟県	佐渡市 一部	土地改良	基準点測量 基準点測量 基準点測量	2級 3級 4級	2点 6点 50点	新潟県佐渡地域振興局 助言 R5.9.13 D0178	新潟県土地改良事業団体 連合会	R5.9.19 R6.3.13	207343
新潟県	長岡市 一部	ほ場整備	基準点測量 基準点測量 基準点測量 用地測量 復旧測量(基準点) 復旧測量(基準点) 復旧測量(基準点)	2級 3級 4級	6点 14点 63点 0.0397km ² 6点 14点 63点	新潟県長岡地域振興局 助言 R5.9.15 D0184	大原技術株式会社	R5.9.15 R6.3.27	207445
新潟県	上越市 一部	砂防計画	基準点測量	3級	2点	新潟県上越地域振興局 助言 R5.9.15 D0185	株式会社新栄技術	R5.9.20 R5.11.30	207452
新潟県	関川村 一部	土地改良	基準点測量 基準点測量	3級 4級	33点 377点	新潟県村上市地域振興局 助言 R5.9.19 D0189	新潟県土地改良事業団体 連合会	R5.9.19 R6.3.11	207522
新潟県	上越市 一部	砂防計画	基準点測量	3級	2点	新潟県上越地域振興局 助言 R5.9.19 D0190	株式会社北伸技術	R5.9.19 R5.10.12	207526
新潟県	糸魚川市 一部	ほ場整備	基準点測量 基準点測量	3級 4級	28点 47点	新潟県糸魚川地域振興局 助言 R5.9.25 D0196	株式会社北伸技術	R5.9.25 R5.10.31	207655
新潟県	上越市 一部	都市計画	基準点測量	2級	4点	新潟県上越市 助言 R5.9.25 D0197	株式会社清水都市設計	R5.9.25 R5.10.20	207722
新潟県	南魚沼市 一部	地盤変動調査	水準測量	2級	27km	新潟県南魚沼市 助言 R5.9.26 D0199	株式会社新和測量設計事 務所	R5.9.26 R5.12.28	207787
新潟県	柏崎市 一部	その他	基準点測量 基準点測量 用地測量 復旧測量(基準点) 復旧測量(基準点) その他	3級 4級	3点 4点 0.000777km ² 9点 4点 0.000777km ²	新潟県柏崎地域振興局 助言 R5.10.4 D0207	株式会社ナルサワコンサル タント	R5.10.10 R5.10.31	207952
新潟県	五泉市 一部 阿賀野市 一部	その他	基準点測量	3級	10点	農林水産省北陸農政局信濃川水 系土地改良調査管理事務所 助言 R5.10.4 D0212	株式会社聖測コンサルタン ト	R5.10.4 R5.10.30	208014
新潟県	新潟市 一部	都市計画	基準点測量 基準点測量 水準測量 現地測量(数値地形図作成) 路線測量	3級 4級 3級 500	4点 15点 3km 0.1km ² 0.8km	新潟県新潟市 助言 R5.10.5 D0213	株式会社ナカノアイシステ ム	R5.10.5 R5.12.7	208035
新潟県	新潟市 一部 阿賀野市 一部	河川管理	水準測量(GNSS) 河川測量	3級	6点 39.2km	北陸地方整備局阿賀野川河川事 務所 助言 R5.10.5 D0214	株式会社SKプランニング	R5.10.5 R6.3.13	208093
新潟県	関川村 一部	砂防計画	航空レーザ測深	500	2.06km ²	北陸地方整備局飯盛山系砂防事 務所 助言 R5.10.6 D0217	アジア航測株式会社	R5.10.1 R6.2.22	208124
新潟県	上越市 一部	ほ場整備	水準測量 数値図化 数値地形図データの作成 地形図等成果の座標補正	3級 1000 1000 1000	12km 4km ² 4km ² 4km ²	新潟県上越地域振興局 助言 R5.10.6 D0220	株式会社ナカノアイシステ ム	R5.9.25 R6.3.15	208154
新潟県	上越市 一部	ほ場整備	水準測量 数値図化 数値地形図データの作成 地形図等成果の座標補正	3級 1000 1000 1000	8.8km 1.7km ² 1.7km ² 1.7km ²	新潟県上越地域振興局 助言 R5.10.10 D0221	株式会社ナカノアイシステ ム	R5.9.25 R6.9.30	208155
新潟県	長岡市 一部	道路計画	水準測量 数値図化 数値地形図データの作成	簡級 1000 1000	6.09km ² 0.26km ² 0.26km ²	新潟県 助言 R5.11.14 D0222	株式会社ナカノアイシステ ム	R5.9.5 R6.1.2	208158
新潟県	津南町 一部 十日町市 一部	砂防計画	数値図化 数値地形図データの作成	2500 2500	17.57km ² 17.57km ²	新潟県 助言 R5.10.24 D0224	中日本航空株式会社	R5.9.1 R6.2.29	208173
新潟県	阿賀町 一部 田上町 一部 胎内市 一部 五泉市 一部 村上市 一部 加茂市 一部 新潟市 一部	砂防計画	数値撮影(デジタル) 同時調整	地上画素寸法25cm 2500	240.1km ² 240.1km ²	新潟県 助言 R5.10.17 D0225	株式会社オリス	R5.9.12 R6.2.8	208174
新潟県	新潟市 一部	土地地区面整理	基準点測量 水準測量	2級 3級	3点 1.4km	内野町旧河川区域土地地区面整理 組合設立準備委員会 助言 R5.10.6 D0226	株式会社トップライズ	R5.10.6 R5.12.29	208215
新潟県	阿賀野市 一部	土地改良	基準点測量 基準点測量	3級 4級	4点 14点	砂山地区土地改良事業共同施行 助言 R5.10.6 D0227	新潟県土地改良事業団体 連合会	R5.10.10 R6.3.15	208226
新潟県	十日町市 一部	砂防計画	UAVレーザ測量 数値地形図データの作成	400点/㎡ 500	0.086km ² 0.086km ²	北陸地方整備局湯沢砂防事務所 助言 R5.11.6 D0228	株式会社トクサス	R5.11.6 R6.1.15	208268
新潟県	新潟市 一部	その他	基準点測量	4級	125点	法務省新潟地方務局 助言 R5.10.10 D0229	株式会社 大成測量設計 事務所	R5.10.10 R7.1.24	208280
新潟県	上越市 一部	土地改良	その他の応用測量 用地測量		0.26km 0.009km ²	新潟県上越地域振興局 助言 R5.10.13 D0230	株式会社ナルサワコンサル タント	R5.10.16 R6.10.31	208454
新潟県	上越市 一部	土地改良	路線測量 用地測量		0.3km 0.0081km ²	新潟県上越地域振興局 助言 R5.10.13 D0231	株式会社梨本測量社	R5.10.16 R6.7.31	208455
新潟県	見附市 一部	道路管理	基準点測量	4級	16点	北陸地方整備局長岡国道事務所 助言 R5.10.13 D0232	大原技術株式会社	R5.10.13 R6.1.31	208468
新潟県	糸魚川市 一部	土地改良	基準点測量 基準点測量	3級 4級	31点 104点	新潟県糸魚川地域振興局 助言 R5.10.16 D0233	株式会社ナルサワコンサル タント	R5.10.16 R5.11.30	208533
新潟県	五泉市 一部	その他	基準点測量	2級	7点	農林水産省北陸農政局信濃川水 系土地改良調査管理事務所 助言 R5.10.16 D0234	株式会社新和測量設計事 務所	R5.10.16 R6.3.15	208544
新潟県	村上市 一部	道路計画	用地測量		0.0258km ²	北陸地方整備局新潟国道事務所 助言 R5.10.17 D0237	株式会社ナルサワコンサル タント	R5.10.17 R6.2.29	208637
新潟県	新潟市 一部	土地地区面整理	基準点測量 水準測量	2級 3級	4点 3km	江南区役所周辺土地地区面整理組 合設立準備委員会 助言 R5.10.19 D0239	株式会社トップライズ	R5.10.19 R5.12.29	208677
新潟県	上越市 一部	ほ場整備	数値図化 数値地形図データの作成 水準測量	1000 1000 3級	0.83km ² 0.83km ² 6.87km ²	新潟県上越地域振興局 助言 R5.10.30 D0240	オリス	R5.8.2 R6.4.30	208724
新潟県	十日町市 一部	その他	用地測量		0.201km ²	北陸地方整備局長岡国道事務所 助言 R5.10.23 D0243	大原技術株式会社 白根測量設計株式会社 株式会社アルゴス 株式会社トクサス	R5.10.23 R6.4.30	208757
新潟県	新潟市 一部	土地地区面整理	基準点測量 その他 その他	4級	56点 0.14km ² 0.14km ²	下早通土地地区面整理組合 助言 R5.10.23 D0244	株式会社新和測量設計事 務所	R5.12.11 R6.12.31	208766
新潟県	見附市 一部	道路台帳	MMS計測 数値地形図データの作成 数値地形図データの作成	500 500 1000	10.5km 10.5km 12.9km	新潟県見附市 助言 R5.11.13 D0245	株式会社バスコ	R5.10.23 R6.3.6	208777
新潟県	糸魚川市 一部	土地改良	基準点測量 基準点測量	3級 4級	4点 24点	新潟県糸魚川地域振興局 助言 R5.10.25 D0247	新潟県土地改良事業団体 連合会	R5.10.25 R6.3.11	208934
新潟県	新潟市 一部	道路計画	基準点測量 基準点測量 用地測量	3級 4級	4点 5点 0.017km ²	新潟県新潟市 助言 R5.10.30 D0249	株式会社新潟測量設計社	R5.10.30 R6.3.15	209000

都道府県名	測量地域	測量目的	測量種別	縮尺・等級	事業費	測量計画機関(助言番号)	測量作業機関	実施時期	ID
新潟県	新潟市 一部 阿賀野市 一部	河川管理	基準点測量	1級	41点	北陸地方整備局阿賀野川河川事務所 助言 R5.11.1 D0253	株式会社SKプランニング	R5.11.6 R6.3.22	209120
新潟県	新潟市 一部	その他	用地測量		0.00053517km ²	新潟県新潟地域振興局 助言 R5.11.1 D0254	株式会社大成測量設計事務所	R5.11.1 R6.1.30	209136
新潟県	上越市 一部	その他	基準点測量	3級	2点	新潟県上越地域振興局 助言 R5.11.1 D0255	株式会社北伸技術	R5.11.1 R5.11.30	209166
新潟県	新潟市 一部	道路計画	用地測量		0.02km ²	新潟県新潟市 助言 R5.11.6 D0256	株式会社測建技術	R5.11.6 R6.3.15	209220
新潟県	佐渡市 一部	その他	基準点測量 基準点測量	3級 4級	9点 54点	新潟県佐渡地域振興局 助言 R5.11.6 D0258	株式会社信越測量設計	R5.11.6 R6.3.15	209240
新潟県	十日町市 一部	ほ場整備	基準点測量 水準測量 復旧測量(基準点)	3級 3級 3級基準点改算(座標補正パラメータ)	18点 4点 18点	新潟県十日町地域振興局 助言 R5.11.6 D0261	株式会社ナルサワコンサルタンツ	R5.11.6 R6.3.15	209257
新潟県	佐渡市 一部	その他	用地測量		0.001859km ²	新潟県佐渡地域振興局 助言 R5.11.6 D0262	有限会社新生測量設計	R5.11.6 R5.11.30	209282
新潟県	五泉市 一部	ほ場整備	水準測量 同時調整 数値図化 数値地形図データの作成	3級 1000 1000 1000	6.5km 5.2km 0.8km 0.8km	新潟県新潟地域振興局 助言 R5.11.15 D0265	株式会社ナカノシステム	R5.9.20 R6.3.14	209343
新潟県	糸魚川市 一部	河川計画	航空レーザ測量 数値地形図データの作成	500 500	11.2km ² 11.2km ²	北陸地方整備局高田河川国道事務所 助言 R5.11.15 D0268	アジア航測株式会社	R5.11.1 R6.3.5	209368
新潟県	新潟市 一部	地盤変動調査	水準測量	2級	59.1km	農林水産省北陸農政局信濃川水系土改改良調査管理事務所 助言 R5.11.10 D0269	株式会社新和測量設計事務所	R5.11.10 R6.2.22	209381
新潟県	上越市 一部	その他	基準点測量 用地測量	3級	2点 0.002km ²	新潟県上越地域振興局 助言 R5.11.13 D0274	株式会社トクサス	R5.11.13 R5.12.11	209474
新潟県	上越市 一部	その他	用地測量		0.0014km ²	新潟県上越地域振興局 助言 R5.11.13 D0275	株式会社大地設計事務所	R5.11.13 R5.12.11	209478
新潟県	佐渡市 一部	その他	用地測量		0.049km ²	新潟県佐渡地域振興局 助言 R5.11.28 D0276	株式会社ナルサワコンサルタンツ	R5.11.28 R6.5.31	209543
新潟県	新潟市 一部	道路計画	用地測量		0.0036km ²	新潟県新潟市 助言 R5.11.15 D0281	株式会社小柳測量設計	R5.11.15 R6.1.19	209612
新潟県	糸魚川市 一部	砂防計画	UAVレーザ測量 数値地形図データの作成	500	0.49km ² 0.49km ²	北陸地方整備局松本砂防事務所 助言 R6.2.27 D0282	株式会社平成測量	R5.10.23 R6.3.31	209625
新潟県	上越市 一部	道路計画	基準点測量	3級	2点	北陸地方整備局高田河川国道事務所 助言 R5.11.20 D0285	株式会社ナカノシステム	R5.11.20 R6.3.29	209721
新潟県	上越市 一部	その他	基準点測量 用地測量	3級	2点 0.0044km ²	新潟県上越地域振興局 助言 R5.11.20 D0286	株式会社梨本測量社	R5.11.20 R5.12.31	209742
新潟県	南魚沼市 一部	その他	用地測量		0.00095km ²	新潟県南魚沼地域振興局 助言 R5.11.20 D0287	株式会社アプロ調査設計	R5.11.20 R6.2.2	209756
新潟県	上越市 一部	土地区画整理	基準点測量	4級	6点	株式会社ヒースワンスネットワーク 助言 R5.11.20 D0288	株式会社SIC桑原	R5.12.1 R5.12.31	209762
新潟県	阿賀町 一部	道路計画	基準点測量 水準測量	2級 3級	3点 3.6km	東日本高速道路株式会社新潟支社新潟工事事務所 助言 R5.11.28 D0290	株式会社いずみエンジニアリング	R5.11.28 R6.5.29	209880
新潟県	柏崎市 一部	道路計画	用地測量		0.049km ²	北陸地方整備局長岡国道事務所 助言 R5.11.28 D0292	白根測量設計株式会社	R5.11.28 R6.1.31	209890
新潟県	新潟市 一部	道路計画	基準点測量 基準点測量 現地測量(数値地形図作成)	3級 4級 500	3点 4点 0.005km ²	新潟県新潟市 助言 R5.11.28 D0293	株式会社測建技術	R5.12.1 R6.3.25	209893
新潟県	新潟市 一部	道路計画	基準点測量	2級	4点	北陸地方整備局新潟国道事務所 助言 R5.11.28 D0295	株式会社SKプランニング	R5.11.28 R6.3.15	209914
新潟県	新潟市 一部	道路計画	用地測量		0.039km ²	新潟県新潟市 助言 R5.12.1 D0298	株式会社あさひ測量設計事務所	R5.12.1 R7.3.14	210058
新潟県	新潟市 一部	その他	用地測量		0.00023km ²	新潟県新潟地域振興局 助言 R5.12.5 D0299	株式会社オリス	R5.12.5 R6.2.13	210060
新潟県	新潟市 一部	道路計画	基準点測量 基準点測量 現地測量(数値地形図作成)	3級 4級 500	2点 4点 0.003km ²	新潟県新潟市 助言 R5.12.5 D0300	株式会社新潟測量設計社	R5.12.4 R6.3.25	210088
新潟県	十日町市 一部	土地改良	用地測量		0.0023km ²	新潟県十日町地域振興局 助言 R5.12.5 D0301	株式会社宮内測量設計事務所	R5.12.5 R6.1.19	210095
新潟県	新潟市 一部	道路計画	用地測量		2.5km	新潟県新潟市 助言 R5.12.6 D0305	有限会社第一設計事務所	R5.10.23 R6.3.15	210264
新潟県	新潟市 一部	その他	基準点測量 用地測量	3級	3点 0.00045km ²	新潟県新潟地域振興局 助言 R5.12.12 D0310	株式会社トップライズ	R5.12.12 R6.3.15	210356
新潟県	十日町市 一部	基準点管理	基準点測量	3級	1点	新潟県十日町市 助言 R5.12.14 D0312	株式会社 十測	R5.12.18 R6.1.31	210421
新潟県	村上市 一部 関川村 一部	道路計画	数値撮影(デジタル) 同時調整 数値図化 数値地形図データの作成 UAVレーザ測量	1000 2500 2500 2500 400点/㎡	13km ² 13km ² 13km ² 13km ² 0.433km ²	地上画素寸法11cm 北陸地方整備局羽越河川国道事務所 助言 R6.2.8 D0314	アジア航測株式会社	R5.9.29 R6.2.29	210510
新潟県	新発田市 一部	その他	基準点測量 用地測量	3級	2点 0.0001km ²	新潟県新発田地域振興局 助言 R5.12.20 D0316	株式会社真巧技術	R5.12.20 R6.2.15	210619
新潟県	上越市 一部	その他	基準点測量	3級	11点	新潟県上越地域振興局 助言 R5.12.20 D0318	株式会社北伸技術	R5.12.20 R6.3.15	210649
新潟県	新潟市 一部	都市計画	数値図化 修正測量	2500	12km ² 12km ²	新潟県新潟市 助言 R5.12.26 D0319	株式会社ナカノシステム	R5.12.21 R6.3.15	210737
新潟県	新潟市 一部	道路計画	用地測量		0.02km ²	新潟県新潟市 助言 R6.1.17 D0323	株式会社近藤測量設計	R6.1.17 R6.5.20	211069
新潟県	佐渡市 一部	その他	用地測量		0.00011km ²	新潟県佐渡地域振興局 助言 R6.1.17 D0324	有限会社平成測量	R6.1.17 R6.4.25	211121
新潟県	新発田市 一部	土地改良	数値図化 数値地形図データの作成	1000 1000	5.4km ² 5.4km ²	新潟県新発田地域振興局 助言 R6.1.23 D0325	株式会社オリス 株式会社ナカノシステム	R6.1.5 R6.8.31	211210
新潟県	上越市 一部	ほ場整備	水準測量 数値図化 数値地形図データの作成 地形図等成果の座標補正	3級 1000 1000 1000	8.1km 0.27km ² 0.27km ² 0.27km ²	新潟県上越地域振興局 助言 R6.3.4 D0327	株式会社ナカノシステム	R6.1.23 R6.8.20	211319
新潟県	上越市 一部	その他	基準点測量 用地測量	3級	2点 0.00055km ²	新潟県上越地域振興局 助言 R6.2.21 D0328	株式会社信和測量設計社	R6.2.21 R6.5.31	211588
新潟県	長岡市 一部	河川計画	基準点測量 基準点測量	3級 4級	11点 5点	新潟県長岡地域振興局 助言 R6.2.26 D0331	小林測量株式会社	R6.3.1 R7.3.15	211653
新潟県	妙高市 一部	ほ場整備	水準測量 数値図化(同時調整含む) 地形図等成果の座標補正	3級 1000 1000	6.4km 0.6km ² 0.64km ²	新潟県上越地域振興局 助言 R6.3.4 D0333	株式会社オリス	R6.2.16 R6.9.30	211679
新潟県	長岡市 一部	ほ場整備	用地測量		0.0155km ²	新潟県長岡地域振興局 助言 R6.2.27 D0338	大原技術株式会社	R6.2.27 R6.3.8	211721
新潟県	糸魚川市 一部	道路計画	復旧測量(基準点) 復旧測量(基準点) 復旧測量(基準点)	座標補正1級 座標補正2級 座標補正3級	4点 10点 15点	北陸地方整備局高田河川国道事務所 助言 R6.2.29 D0339	株式会社SIC桑原	R6.3.4 R6.5.31	211800
新潟県	上越市 一部 糸魚川市 一部	道路計画	航空レーザ測量	500	23.3km ²	北陸地方整備局高田河川国道事務所 助言 R6.3.4 D0340	アジア航測株式会社	R6.1.5 R6.8.30	211820
新潟県	佐渡市 一部	砂防計画	基準点測量	3級	5点	新潟県佐渡地域振興局 助言 R6.3.4 D0341	有限会社協和測量設計事務所	R6.3.4 R6.4.3	211827
新潟県	聖籠町 一部 新発田市 一部	土地改良	水準測量 数値図化 数値地形図データの作成	3級 1000 1000	10.3km 1.37km ² 1.37km ²	新潟県新発田地域振興局 助言 R6.3.11 D0345	株式会社ナカノシステム	R6.2.26 R6.8.31	211869
富山県	小矢部市 一部	地すべり対策	基準点測量 基準点測量 用地測量	3級 4級	3点 5点 0.0065km ²	富山県高岡農林振興センター 助言 R5.4.17 D0005	株式会社福島測設	R5.4.17 R5.10.31	203085
富山県	富山市 一部	道路計画	基準点測量 基準点測量	3級 4級	3点 10点	富山県富山土不センター 助言 R5.3.8 D0010	青山測量設計株式会社	R5.3.8 R5.5.15	203236
富山県	上市町 一部	その他	航空レーザ測量	1000	0.14km ²	富山県 助言 R5.5.12 D0012	株式会社バスコ 富山支店	R5.5.12 R5.10.31	203265
富山県	南砺市 一部	ほ場整備	基準点測量 基準点測量	2級 4級	2点 4点	富山県砺波農林振興センター 助言 R5.5.8 D0013	富山県土改改良事業団体連合会	R5.5.1 R6.3.29	203340
富山県	富山市 一部	砂防計画	用地測量		0.01km ²	北陸地方整備局立山砂防事務所 助言 R5.5.25 D0032	北建コンサル株式会社	R5.5.1 R5.10.27	203819
富山県	砺波市 一部	土地改良	基準点測量	2級	4点	富山県砺波農林振興センター 助言 R5.6.7 D0039	株式会社上智	R5.6.16 R5.8.31	204154
富山県	立山町 一部 上市町 一部 滑川市 一部 富山市 一部	固定資産	数値撮影(デジタル) 同時調整 写真地図作成(デジタルオルソ)	1000 1000 1000	33.5km ² 33.5km ² 33.5km ²	富山県上市町 助言 R5.6.20 D0051	株式会社バスコ 富山支店	R5.5.18 R6.3.22	204494
富山県	南砺市 一部	ダム計画	UAVレーザ測量	400点/㎡	0.2km ²	北陸地方整備局利賀ダム工事事務所 助言 R5.6.27 D0053	北建コンサル株式会社	R5.3.23 R5.11.30	204521
富山県	南砺市 一部	その他	基準点測量	3級	21点	富山県砺波農林振興センター 助言 R5.6.21 D0054	株式会社上智	R5.6.26 R5.9.15	204537

都道府県名	測量地域	測量目的	測量種別	縮尺・等級	事業費	測量計画機関(助言番号)	測量作業機関	実施時期	ID
富山県	南砺市 一部	ダム計画	基準点測量 基準点測量 UAVレーザ測量 数値地形図データの作成	3級 4級 400点/㎡ 500	1点 9点 0.46km ² 0.46km ²	北陸地方整備局利賀ダム工事業務所 助言 R5.7.6 D0055	株式会社明和	R5.7.6 R5.11.30	204549
富山県	入善町 一部 黒部市 一部	その他	基準点測量 基準点測量	2級 3級	2点 1点	北陸地方整備局富山河川国道事務所 助言 R5.6.27 D0061	北陸コンサルタント株式会社	R5.6.26 R5.8.31	204635
富山県	砺波市 一部	土地改良	基準点測量	3級	6点	富山県砺波農林振興センター 助言 R5.6.29 D0068	株式会社 雄川コンサルタンツ	R5.6.28 R6.2.16	204750
富山県	砺波市 一部	土地改良	基準点測量	3級	7点	富山県砺波農林振興センター 助言 R5.6.28 D0067	株式会社協和	R5.6.28 R6.2.16	204757
富山県	小矢部市 一部	その他	基準点測量	3級	2点	富山県高岡農林振興センター 助言 R5.7.4 D0069	株式会社 雄川コンサルタンツ	R5.7.20 R6.3.15	204777
富山県	砺波市 一部	土地改良	基準点測量	3級	3点	富山県砺波農林振興センター 助言 R5.7.4 D0070	株式会社上智	R5.7.4 R6.2.16	204794
富山県	魚津市 一部	その他	基準点測量	2級	7点	富山県新川農林振興センター 助言 R5.7.4 D0072	株式会社協和	R5.7.4 R5.9.30	204829
富山県	入善町 全域	総合計画	数値撮影(デジタル) 同時調整	地上画素寸法29cm 2500	319.2km ² 319.2km ²	富山県入善町 助言 R5.7.4 D0078	中日本航空株式会社	R5.5.27 R5.9.25	204908
富山県	富山市 一部	総合計画	数値撮影(デジタル) 同時調整 写真地図作成(デジタルオルソ) 数値撮影(デジタル) 同時調整 写真地図作成(デジタルオルソ)	1000 1000 1000 2500 2500 2500	355.68km ² 355.68km ² 355.68km ² 395.73km ² 395.73km ² 395.73km ²	富山県富山市 助言 R5.7.25 D0082	北陸航測株式会社	R5.7.1 R6.2.9	204934
富山県	南砺市 一部	その他	基準点測量	3級	11点	富山県砺波農林振興センター 助言 R5.7.12 D0102	株式会社協和	R5.7.12 R6.2.15	205131
富山県	南砺市 一部	ほ場整備	基準点測量	3級	10点	富山県砺波農林振興センター 助言 R5.7.21 D0110	株式会社協和	R5.7.21 R6.3.15	205391
富山県	小矢部市 一部	ほ場整備	基準点測量	3級	22点	富山県高岡農林振興センター 助言 R5.7.21 D0112	株式会社 雄川コンサルタンツ	R5.7.21 R5.11.2	205399
富山県	射水市 一部 高岡市 一部	その他	基準点測量	2級	13点	富山県高岡農林振興センター 助言 R5.7.24 D0118	株式会社協和	R5.7.24 R5.11.30	205506
富山県	富山市 一部	土地改良	基準点測量 基準点測量 用地測量	3級 4級	33点 287点 0.0695km ²	農林水産省北陸農政局水橋農地整備事業所 助言 R5.7.27 D0118	北陸コンサルタント株式会社 株式会社上智 朝日コンサルタンツ株式会社	R5.7.27 R6.3.15	205522
富山県	富山市 一部	ほ場整備	基準点測量 基準点測量	2級 3級	1点 25点	富山県富山農林振興センター 助言 R5.8.8 D0128	株式会社上智	R5.8.8 R6.1.26	205896
富山県	立山町 一部 富山市 一部	砂防計画	UAVレーザ測量 数値地形図データの作成	100点以上/㎡ 1000	1.1km ² 1.1km ²	北陸地方整備局立山砂防事務所 助言 R5.8.21 D0129	北建コンサル株式会社	R5.8.1 R6.1.31	205979
富山県	富山市 一部 立山町 一部	砂防計画	UAVレーザ測量 数値地形図データの作成	1000/㎡ 1000	1.62km ² 1.62km ²	北陸地方整備局立山砂防事務所 助言 R5.8.17 D0130	北陸コンサルタント株式会社	R5.8.1 R6.1.31	205984
富山県	富山市 一部 立山町 一部	砂防計画	UAVレーザ測量 数値地形図データの作成	1000 1000	1.27km ² 1.27km ²	北陸地方整備局立山砂防事務所 助言 R5.8.17 D0134	株式会社明和	R5.8.1 R6.1.31	206154
富山県	立山町 一部 富山市 一部	砂防計画	UAVレーザ測量 数値地形図データの作成	100点/㎡ 1000	1.1km ² 1.1km ²	北陸地方整備局立山砂防事務所 助言 R5.8.22 D0135	アジヤ航測株式会社 北陸支店	R5.8.1 R6.1.31	206210
富山県	南砺市 一部	ほ場整備	基準点測量	2級	6点	富山県砺波農林振興センター 助言 R5.8.15 D0138	株式会社宏和	R5.8.15 R5.12.20	206325
富山県	水見市 一部	その他	基準点測量	3級	3点	北陸地方整備局富山河川国道事務所 助言 R5.8.29 D0154	北陸コンサルタント株式会社	R5.8.29 R5.10.31	206709
富山県	立山町 一部 舟橋村 一部 高岡市 一部 富山市 一部	道路計画	数値撮影(デジタル) 同時調整 数値図化 写真地図作成(デジタルオルソ) 数値地形図データの作成	地上画素寸法10cm 1000 1000 1000 1000	20.28km ² 20.28km ² 5.75km ² 20.28km ² 8.75km ²	北陸地方整備局富山河川国道事務所 助言 R5.9.14 D0170	株式会社バスコ 富山支店	R5.8.31 R6.2.29	206956
富山県	砺波市 一部	下水道計画	基準点測量	2級	18点	富山県砺波市 助言 R5.9.20 D0194	株式会社上智	R5.9.20 R5.11.17	207595
富山県	富山市 一部	その他	基準点測量	3級	3点	北陸地方整備局富山河川国道事務所 助言 R5.9.26 D0198	北陸コンサルタント株式会社	R5.9.26 R5.10.13	207782
富山県	南砺市 一部	都市計画	数値図化 数値地形図データの作成	2500 2500	60km ² 60km ²	富山県南砺市 助言 R5.10.6 D0204	株式会社ナカノシステム	R5.8.30 R6.3.8	207908
富山県	入善町 一部 黒部市 一部	河川管理	航空レーザ測深	1000	18km	北陸地方整備局黒部河川事務所 助言 R5.9.29 D0208	株式会社バスコ 富山支店	R5.9.15 R6.2.28	207973
富山県	富山市 一部	砂防計画	水準測量	3級	17km	北陸地方整備局立山砂防事務所 助言 R5.10.17 D0236	北陸コンサルタント株式会社	R5.10.17 R6.1.31	208627
富山県	立山町 一部	砂防計画	用地測量 復旧測量(基準点) 復旧測量(基準点)	0.006km ² 1点 24点	0.006km ² 1点 24点	北陸地方整備局立山砂防事務所 助言 R5.10.23 D0241	北建コンサル株式会社	R5.10.23 R6.1.27	208741
富山県	立山町 一部	砂防計画	基準点測量 現地測量(数値地形図作成) UAVレーザ測量 数値地形図データの作成	4級 500 400点/㎡ 500	60点 0.04km ² 0.15km ² 0.19km ²	北陸地方整備局立山砂防事務所 助言 R5.11.6 D0251	北陸コンサルタント株式会社	R5.10.17 R5.12.31	209096
富山県	立山町 一部	砂防計画	基準点測量 UAVレーザ測量 数値地形図データの作成	4級 400点/㎡ 500	69点 0.56km ² 0.56km ²	北陸地方整備局立山砂防事務所 助言 R5.11.20 D0266	株式会社 明和	R5.10.31 R6.2.29	209364
富山県	南砺市 一部 小矢部市 一部 砺波市 一部 高岡市 一部	河川管理	航空レーザ測深 数値地形図データの作成	1000 1000	8.5km ² 8.5km ²	北陸地方整備局富山河川国道事務所 助言 R5.11.17 D0267	株式会社バスコ	R5.11.10 R6.6.28	209366
富山県	高岡市 一部	その他	基準点測量	4級	212点	法務省富山地方裁判所 助言 R5.11.13 D0271	株式会社寺島コンサルタンツ	R4.11.15 R6.2.29	209417
富山県	南砺市 一部	ほ場整備	基準点測量 基準点測量	2級 4級	4点 22点	富山県砺波農林振興センター 助言 R5.11.15 D0277	株式会社福島測設	R5.11.15 R6.2.28	209561
富山県	富山市 一部	道路計画	用地測量		0.032km ²	北陸地方整備局富山河川国道事務所 助言 R5.11.15 D0278	株式会社国土開発センター	R5.11.15 R6.1.31	209581
富山県	富山市 一部	道路計画	用地測量		0.0379km ²	北陸地方整備局富山河川国道事務所 助言 R5.11.15 D0279	株式会社国土開発センター	R5.11.15 R6.1.31	209584
富山県	富山市 一部	農地開発	UAVレーザ測量 数値地形図データの作成	500	0.677km ² 0.61km ²	北陸農政局水橋農地整備事業所 助言 R5.12.20 D0307	株式会社国土開発センター	R5.12.4 R6.3.15	210280
富山県	高岡市 一部	その他	基準点測量	3級	2点	富山県高岡市 助言 R5.12.7 D0309	北建コンサル株式会社	R5.12.15 R6.6.28	210292
富山県	高岡市 一部	ほ場整備	基準点測量 基準点測量	2級 4級	11点 97点	富山県高岡農林振興センター 助言 R5.12.14 D0313	株式会社山順	R5.12.14 R6.3.8	210473
富山県	立山町 一部	都市計画	数値図化 修正測量 数値図化 修正測量 地形図等成果の座標補正 地形図等成果の座標補正	2500 2500 10000 10000 2500 10000	4km ² 4km ² 48.2km ² 48.2km ² 5.21km ² 15.95km ²	富山県立山町 助言 R6.3.4 D0322	株式会社バスコ	R5.12.26 R6.3.25	211055
石川県	小松市 一部	河川管理	基準点測量 基準点測量	3級 4級	5点 18点	北陸地方整備局金沢河川国道事務所 助言 R5.4.10 D0002	株式会社国土開発センター	R5.4.10 R6.2.29	203001
石川県	かほく市 一部	道路計画	用地測量		0.0026km ²	北陸地方整備局金沢河川国道事務所 助言 R5.5.9 D0015	株式会社国土開発センター	R5.5.9 R6.1.19	203393
石川県	かほく市 一部	道路計画	用地測量		0.0149km ²	北陸地方整備局金沢河川国道事務所 助言 R5.5.9 D0016	株式会社上智	R5.5.9 R5.10.31	203394
石川県	かほく市 一部	道路計画	用地測量		0.01km ²	北陸地方整備局金沢河川国道事務所 助言 R5.5.15 D0022	株式会社日本海コンサルタンツ	R5.5.15 R5.10.31	203564
石川県	かほく市 一部	道路計画	用地測量		0.007km ²	北陸地方整備局金沢河川国道事務所 助言 R5.5.15 D0023	株式会社日本海コンサルタンツ	R5.5.15 R5.10.31	203565
石川県	小松市 一部	道路計画	基準点測量	3級	3点	石川県南加賀土木総合事務所 助言 R5.5.17 D0026	日本海航測株式会社	R5.5.17 R5.7.31	203665
石川県	小松市 一部	河川管理	基準点測量 基準点測量	2級 4級	11点 139点	北陸地方整備局金沢河川国道事務所 助言 R5.5.19 D0028	株式会社国土開発センター	R5.5.22 R6.2.29	203731
石川県	金沢市 一部	道路計画	用地測量		0.02km ²	北陸地方整備局金沢河川国道事務所 助言 R5.5.19 D0029	株式会社上智	R5.5.19 R5.10.31	203740
石川県	金沢市 一部	道路計画	数値撮影(デジタル)	地上画素寸法6cm 500	3.2km ² 0.17km ²	石川県 助言 R5.6.16 D0030	株式会社北日本ジョグラーフ	R5.4.28 R5.8.31	203768
石川県	白山市 一部	固定資産	数値撮影(デジタル) 同時調整 写真地図作成(デジタルオルソ)	地上画素寸法12cm 1000 1000	257.76km ² 257.76km ² 257.76km ²	石川県白山市 助言 R5.7.6 D0037	株式会社バスコ 石川支店	R5.5.26 R5.11.30	204067
石川県	志賀町 一部	ほ場整備	基準点測量 基準点測量	3級 4級	1点 12点	石川県中能登農林総合事務所 助言 R5.6.6 D0038	羽咋測量設計株式会社	R5.6.12 R5.9.10	204126

都道府県名	測量地域	測量目的	測量種別	縮尺・等級	事業費	測量計画機関(助言番号)	測量作業機関	実施時期	ID
石川県	津幡町 一部	道路計画	用地測量		0.009km ²	石川県助言 R5.6.8 D0040	株式会社山口測量	R5.6.8 R5.12.15	204160
石川県	小松市 一部	その他	基準点測量	3級	3点	石川県南加賀土木総合事務所助言 R5.6.7 D0041	小松測量株式会社	R5.6.12 R5.9.28	204164
石川県	金沢市 一部	その他	基準点測量 基準点測量	3級 4級	7点 18点	石川県県央土木総合事務所助言 R5.6.12 D0042	株式会社北日本ジオグラフィ	R5.6.12 R5.10.31	204176
石川県	小松市 一部	その他	基準点測量	2級	3点	石川県助言 R5.6.14 D0045	イービーコンサルタント株式会社	R5.6.19 R5.7.31	204327
石川県	小松市 一部	その他	基準点測量	2級	3点	石川県助言 R5.6.14 D0046	有限会社エポック開発	R5.6.19 R5.7.31	204340
石川県	小松市 一部	その他	基準点測量	2級	3点	石川県助言 R5.6.14 D0047	小松測量株式会社	R5.6.19 R5.7.31	204354
石川県	能登町 一部	土地改良	基準点測量 水準測量 路線測量	3級 3級	2点 10.7km 0.07km	石川県奥能登農林総合事務所助言 R5.6.19 D0049	有限会社武田測量設計事務所	R5.6.19 R5.11.30	204426
石川県	羽咋市 一部	その他	基準点測量 水準測量	3級 3級	2点 9.2km	石川県中能登農林総合事務所助言 R5.6.21 D0052	羽咋測量設計株式会社	R5.6.21 R5.12.8	204514
石川県	能美市 一部	その他	基準点測量	3級	6点	能美市土地開発公社助言 R5.6.27 D0062	株式会社日本海コンサルタント	R5.6.27 R5.2.29	204638
石川県	能登町 一部	ほ場整備	基準点測量 基準点測量 基準点測量	2級 3級 4級	6点 7点 87点	石川県奥能登農林総合事務所助言 R5.6.27 D0063	株式会社鳥越 有限会社武田測量設計事務所	R5.6.27 R6.3.25	204681
石川県	七尾市 一部	その他	基準点測量 水準測量	3級 3級	3点 3.3km	石川県中能登農林総合事務所助言 R5.6.27 D0065	株式会社旭	R5.6.27 R5.12.8	204724
石川県	珠洲市 一部	土地改良	基準点測量 水準測量	3級 3級	2点 2点	石川県奥能登農林総合事務所助言 R5.6.28 D0068	合同会社メジャーメント	R5.6.28 R5.11.30	204762
石川県	志賀町 一部	固定資産	数値撮影(デジタル) 同時調整 写真地図作成(デジタルオルソ)	1000 1000 1000	246.76km ² 246.76km ² 246.76km ²	石川県志賀町助言 R5.7.6 D0074	株式会社パスコ	R5.5.2 R6.3.31	204883
石川県	金沢市 一部	その他	航空レーザ測量	1000	268.1km ²	石川県金沢市助言 R5.7.6 D0075	アジア航測株式会社	R5.5.15 R6.3.22	204896
石川県	白山市 一部 川北町 一部	その他	数値撮影(デジタル) 同時調整 数値図化	地上画素寸法18cm 2500 2500	32.5km ² 32.5km ² 3.5km ²	石川県南加賀土木総合事務所助言 R5.7.12 D0079	セントラル航業株式会社	R5.5.12 R5.8.31	204914
石川県	珠洲市 一部	ほ場整備	基準点測量 基準点測量	2級 4級	6点 79点	石川県奥能登農林総合事務所助言 R5.7.4 D0080	有限会社シーベル 株式会社能登開発測量設計センター	R5.7.4 R6.3.25	204925
石川県	能登町 一部	ほ場整備	水準測量 数値図化	3級 1000	9.8km 0.5km ²	石川県奥能登農林総合事務所助言 R5.7.11 D0083	株式会社利水社	R5.6.2 R5.10.31	204938
石川県	七尾市 一部	ほ場整備	水準測量 数値図化	3級 1000	7.2km 8点 0.6km ²	石川県中能登農林総合事務所助言 R5.7.12 D0086	株式会社旭	R5.7.12 R5.10.20	204947
石川県	志賀町 一部	その他	基準点測量 水準測量	3級 3級	2点 1点	石川県中能登農林総合事務所助言 R5.7.7 D0088	有限会社高山測量設計事務所	R5.7.7 R5.12.8	204954
石川県	志賀町 一部	ほ場整備	基準点測量	4級	49点	石川県中能登農林総合事務所助言 R5.7.6 D0089	有限会社高山測量設計事務所	R5.7.6 R5.12.20	204958
石川県	珠洲市 一部	土地改良	基準点測量 水準測量	3級 3級	2点 3.5km 2点	石川県奥能登農林総合事務所助言 R5.7.11 D0090	株式会社能登開発測量設計センター	R5.7.11 R5.11.30	204959
石川県	白山市 一部	その他	航空レーザ測量 航空レーザ測深	500 1000	12.04km ² 8km ²	北陸地方整備局金沢河川国道事務所助言 R5.7.25 D0091	アジア航測株式会社	R5.4.18 R6.1.31	204961
石川県	白山市 一部	ほ場整備	水準測量 数値図化	3級 1000	6.2km 0.39km ²	石川県石川農林総合事務所助言 R5.7.12 D0092	株式会社太陽測地社	R5.7.7 R5.10.25	204965
石川県	七尾市 一部	その他	基準点測量 水準測量	3級 3級	3点 9.7km	石川県中能登農林総合事務所助言 R5.7.6 D0094	新開測量有限公司	R5.7.6 R5.12.8	204988
石川県	金沢市 一部	ほ場整備	数値図化 水準測量(GNSS) 水準測量	1000 3級 3級	0.43km ² 2点 9.4km	石川県県央農林総合事務所助言 R5.7.21 D0095	株式会社テクノマップ	R5.6.12 R5.12.20	205027
石川県	中能登町 一部	その他	基準点測量 水準測量	3級 3級	3点 8.5km	石川県中能登農林総合事務所助言 R5.7.11 D0098	株式会社地域みらい	R5.7.11 R5.12.8	205046
石川県	珠洲市 一部	ほ場整備	水準測量 数値図化	3級 1000	20.4km 6点 0.55km ²	石川県奥能登農林総合事務所助言 R5.7.20 D0101	株式会社北日本ジオグラフィ	R5.7.20 R5.10.31	205129
石川県	志賀町 一部	その他	基準点測量 基準点測量	3級 4級	3点 25点	石川県中能登土木総合事務所助言 R5.7.12 D0104	有限会社高山測量設計事務所	R5.7.12 R5.11.30	205148
石川県	羽咋市 一部 津幡町 一部 内灘町 一部 志賀町 一部 宝達志水町 一部	森林計画	航空レーザ測量	500	269km ²	石川県助言 R5.7.19 D0105	中日本航空株式会社	R5.7.19 R6.2.29	205175
石川県	珠洲市 一部	その他	基準点測量	3級	4点	石川県奥能登土木総合事務所助言 R5.7.21 D0107	合同会社メジャーメント	R5.7.21 R5.9.30	205375
石川県	羽咋市 一部	ほ場整備	基準点測量 復旧測量(基準点)	4級 4級	27点 27点	石川県中能登農林総合事務所助言 R5.7.21 D0109	羽咋測量設計株式会社	R5.7.21 R5.12.10	205380
石川県	志賀町 一部	ほ場整備	基準点測量 基準点測量	2級 3級	7点 7点	石川県中能登農林総合事務所助言 R5.7.21 D0109	有限会社高山測量設計事務所 有限会社森平測量	R5.7.21 R5.12.22	205389
石川県	能美市 一部	ほ場整備	水準測量 数値図化	3級 1000	3.7km 0.56km ²	石川県南加賀農林総合事務所助言 R5.7.25 D0111	株式会社北日本ジオグラフィ	R5.7.25 R5.10.31	205393
石川県	加賀市 一部 小松市 一部	その他	基準点測量 基準点測量	2級 4級	3点 11点	石川県助言 R5.7.21 D0113	株式会社小畑設計事務所	R5.7.21 R5.11.30	205403
石川県	中能登町 全域	固定資産	数値撮影(デジタル) 同時調整 数値図化 写真地図作成(デジタルオルソ)	1000 2500 1000 1000	89.45km ² 89.45km ² 89.45km ² 89.45km ²	石川県中能登町助言 R5.7.27 D0117	株式会社パスコ 石川支店	R5.6.26 R6.3.22	205510
石川県	七尾市 一部	地盤変動調査	水準測量	1級	9.8km	石川県七尾市助言 R5.7.25 D0119	株式会社地域みらい	R5.8.1 R6.3.29	205537
石川県	七尾市 一部	地盤変動調査	水準測量	1級	28.8km	石川県助言 R5.7.25 D0120	株式会社地域みらい	R5.8.1 R6.3.31	205539
石川県	白山市 一部	砂防計画	基準点測量 基準点測量 UAVレーザ測量	3級 4級 400点/m ²	4点 15点 0.22km ²	北陸地方整備局金沢河川国道事務所助言 R5.8.8 D0122	株式会社パスコ 石川支店	R5.7.26 R6.1.31	205621
石川県	七尾市 一部	ほ場整備	基準点測量 基準点測量 復旧測量(基準点)	2級 3級 4級	5点 11点 16点	石川県中能登農林総合事務所助言 R5.7.31 D0123	新開測量有限公司 石川都市開発株式会社	R5.7.31 R5.12.22	205703
石川県	小松市 一部	ほ場整備	基準点測量	3級	1点	石川県助言 R5.8.1 D0124	小松測量株式会社	R5.8.7 R5.12.20	205755
石川県	志賀町 一部	その他	基準点測量 基準点測量 水準測量	2級 3級 3級	6点 8点 14km	石川県中能登土木総合事務所助言 R5.8.8 D0125	羽咋測量設計株式会社 有限会社高山測量設計事務所 株式会社地域みらい 石川都市開発株式会社	R5.8.8 R5.11.30	205809
石川県	志賀町 一部	ほ場整備	水準測量 数値図化	3級 1000	10.5km 1km ²	石川県中能登農林総合事務所助言 R5.8.8 D0127	日本海航測株式会社	R5.6.5 R5.10.20	205864
石川県	小松市 一部	その他	基準点測量	3級	7点	石川県南加賀土木総合事務所助言 R5.8.14 D0132	有限会社エポック開発	R5.8.14 R5.10.31	206091
石川県	津幡町 一部	その他	基準点測量 水準測量	4級 4級	2点 1点	石川県県央農林総合事務所助言 R5.8.14 D0133	株式会社利水社	R5.8.14 R5.10.31	206106
石川県	白山市 一部	ほ場整備	基準点測量	4級	84点	石川県石川農林総合事務所助言 R5.8.15 D0136	株式会社大層地理	R5.8.15 R6.3.25	206235
石川県	能美市 一部 小松市 一部	その他	基準点測量	3級	6点	石川県南加賀土木総合事務所助言 R5.8.21 D0143	株式会社加能技研	R5.8.21 R5.12.20	206483
石川県	能美市 一部	その他	基準点測量	3級	5点	石川県南加賀土木総合事務所助言 R5.8.21 D0144	イービーコンサルタント株式会社	R5.8.21 R5.12.20	206485
石川県	白山市 一部	砂防計画	基準点測量 基準点測量 現地測量(数値地形図作成) 路線測量	3級 4級 500	3点 47点 0.1km ² 0.4km	石川県助言 R5.8.22 D0145	株式会社シーディンシー	R5.8.22 R5.10.31	206510
石川県	七尾市 一部	港湾計画	基準点測量	3級	2点	石川県七尾港湾事務所助言 R5.8.22 D0146	株式会社旭	R5.8.28 R5.12.20	206520
石川県	加賀市 一部	砂防計画	基準点測量	3級	2点	石川県助言 R5.8.22 D0147	株式会社稲垣測量	R5.8.22 R5.11.30	206531
石川県	金沢市 一部 かほく市 全域 内灘町 全域 野々市市 全域	総合計画	数値撮影(デジタル) 同時調整 写真地図作成(デジタルオルソ)	1000 500 1000	341.82km ² 341.82km ² 281.65km ²	石川県金沢市助言 R5.9.13 D0148	日本海航測株式会社	R5.7.19 R5.12.25	206597
石川県	金沢市 一部 七尾市 一部 小松市 一部 輪島市 一部 加賀市 一部 羽咋市 一部 白山市 一部 かほく市 一部 能美市 一部 野々市市 一部 津幡町 一部 宝達志水町 一部 穴水町 一部 中能登町 一部	道路計画	数値撮影(デジタル) 同時調整 航空レーザ測量	地上画素寸法10cm 500 500	177.9km ² 177.9km ² 1.03km ²	北陸地方整備局金沢河川国道事務所助言 R5.9.14 D0149	日本海航測株式会社	R5.8.1 R6.1.12	206606
石川県	輪島市 一部	その他	基準点測量 基準点測量	3級 4級	3点 18点	石川県助言 R5.8.29 D0156	株式会社利水社	R5.8.29 R6.1.31	206731
石川県	金沢市 一部	その他	用地測量		0.023km ²	北陸地方整備局金沢河川国道事務所助言 R5.8.29 D0159	株式会社利水社	R5.8.29 R6.2.15	206792
石川県	白山市 一部	砂防計画	基準点測量	3級	3点	石川県助言 R5.8.30 D0163	株式会社大層地理	R5.8.30 R5.10.31	206856

都道府県名	測量地域	測量目的	測量種別	縮尺・等級	事業費	測量計画機関(助言番号)	測量作業機関	実施時期	ID	
石川県	能美市 一部	ほ場整備	基準点測量 基準点測量	2級 3級	7点 14点	石川県 助言 R5.11.13 D0171	有限会社エポック開発	R5.11.13 R6.3.15	206990	
石川県	輪島市 一部	その他	基準点測量	3級	3点	石川県 助言 R5.9.5 D0172	株式会社利水社	R5.9.5 R5.12.8	207044	
石川県	金沢市 一部	道路計画	基準点測量 基準点測量 水準測量	2級 3級 3級	3点 3点 5.22km	石川県 助言 R5.9.5 D0173	株式会社利水社 株式会社ケイ・アイ測量 日本海航測株式会社	R5.9.5 R5.12.20	207054	
石川県	小松市 一部	河川計画	用地測量		0.0375km ²	北陸地方整備局金沢河川国道事務所 助言 R5.9.7 D0174	NIX 株式会社	R5.9.7 R6.1.19	207153	
石川県	加賀市 全域	都市計画	数値地形図データの作成 数値地形図データの作成 地図編集 地図編集 地形図等成果の座標補正 地形図等成果の座標補正	2500 5000 5000 10000 5000 10000	210.54km ² 95.59km ² 306.13km ² 306.13km ² 306.13km ² 306.13km ²	石川県加賀市 助言 R5.9.28 D0176	日本海航測株式会社	R5.6.5 R5.12.22	207241	
石川県	穴水町 一部	砂防計画	基準点測量	3級	3点	石川県 助言 R5.9.13 D0180	株式会社鳥越	R5.9.13 R5.12.22	207359	
石川県	穴水町 一部	ほ場整備	基準点測量 基準点測量	3級 4級	1点 104点	石川県農林総合事務所 助言 R5.9.13 D0181	株式会社鳥越 株式会社利水社	R5.9.13 R6.3.25	207381	
石川県	穴水町 一部	ほ場整備	基準点測量	4級	65点	石川県農林総合事務所 助言 R5.9.13 D0182	株式会社鳥越	R5.9.13 R6.3.25	207384	
石川県	内灘町 一部 白山市 一部	津幡町 一部 金沢市 一部	地盤変動調査	水準測量	1級	54.5km	石川県 助言 R5.9.15 D0183	株式会社国土開発センター	R5.9.15 R6.3.15	207439
石川県	羽咋市 一部	その他	基準点測量	3級	4点	石川県中能登土木総合事務所 助言 R5.9.15 D0186	羽咋測量設計株式会社	R5.9.15 R6.1.31	207468	
石川県	能登町 一部	ほ場整備	基準点測量 基準点測量	3級 4級	2点 87点	石川県農林総合事務所 助言 R5.9.20 D0191	有限会社武田測量設計事務所	R5.9.20 R6.3.25	207574	
石川県	能登町 一部	ほ場整備	基準点測量 基準点測量 基準点測量	2級 3級 4級	1点 4点 44点	石川県農林総合事務所 助言 R5.9.20 D0192	日本海測量株式会社	R5.9.20 R6.3.25	207576	
石川県	金沢市 一部	その他	水準測量	4級	7.253km	石川県農林総合事務所 助言 R5.9.20 D0193	株式会社利水社	R5.9.20 R5.11.30	207590	
石川県	小松市 一部	河川計画	用地測量		0.05km ²	北陸地方整備局金沢河川国道事務所 助言 R5.9.26 D0201	株式会社国土開発センター	R5.10.2 R6.2.29	207809	
石川県	金沢市 一部	砂防計画	航空レーザ測量 数値地形図データの作成	1000 1000	100km ² 100km ²	北陸地方整備局金沢河川国道事務所 助言 R5.11.9 D0203	株式会社バスコ 石川支店	R5.9.21 R6.1.31	207881	
石川県	小松市 一部	河川計画	用地測量		0.027km ²	北陸地方整備局金沢河川国道事務所 助言 R5.10.4 D0209	株式会社日本海コンサルタント	R5.10.4 R6.2.29	207999	
石川県	小松市 一部	河川計画	用地測量		0.04km ²	北陸地方整備局金沢河川国道事務所 助言 R5.10.4 D0210	株式会社日本海コンサルタント	R5.10.4 R6.2.29	208002	
石川県	金沢市 一部	道路計画	用地測量		0.025km ²	北陸地方整備局金沢河川国道事務所 助言 R5.10.4 D0211	NIX JAPAN 株式会社	R5.10.4 R6.2.15	208006	
石川県	七尾市 一部	砂防計画	UAVレーザ測量 数値図化	100点/㎡ 2500	0.14km ² 0.14km ²	石川県中能登土木総合事務所 助言 R5.10.17 D0215	株式会社北日本ジオグラフィ	R5.8.1 R5.11.30	208119	
石川県	羽咋市 一部	砂防計画	UAVレーザ測量 数値図化 数値地形図データの作成	100点/㎡ 2500 2500	0.015km ² 0.015km ² 0.015km ²	石川県中能登土木総合事務所 助言 R5.10.17 D0216	羽咋測量設計株式会社	R5.7.6 R5.10.31	208122	
石川県	能美市 一部	砂防計画	UAVレーザ測量 数値図化(同時調整含む)	100点/㎡ 2500	0.12km ² 0.16km ²	石川県 助言 R5.10.24 D0218	株式会社北日本ジオグラフィ	R5.6.16 R5.10.31	208133	
石川県	小松市 一部	砂防計画	UAVレーザ測量 数値図化(同時調整含む) 数値地形図データの作成	100点/㎡ 2500 2500	0.12km ² 0.04km ² 0.18km ²	石川県 助言 R5.10.26 D0219	株式会社利水社	R5.6.16 R5.10.31	208138	
石川県	川北町 一部 白山市 一部	能美市 一部	道路計画	数値図化 数値地形図データの作成	2500 2500	8.5km ² 8.5km ²	石川県 助言 R5.11.9 D0223	セントラル航業株式会社	R5.8.10 R5.12.8	208172
石川県	輪島市 一部	道路台帳	基準点測量 基準点測量	3級 4級	3点 9点	石川県 助言 R5.10.16 D0235	株式会社鳥越	R5.10.16 R6.1.31	208546	
石川県	白山市 一部	砂防計画	復旧測量(基準点)	改測2級	3点	北陸地方整備局金沢河川国道事務所 助言 R5.10.23 D0242	株式会社国土開発センター	R5.10.23 R6.2.29	208753	
石川県	珠洲市 一部	道路計画	基準点測量	3級	3点	石川県 助言 R5.10.23 D0246	日本海測量株式会社	R5.10.30 R6.2.29	208850	
石川県	金沢市 一部	ほ場整備	基準点測量 基準点測量	2級 3級	5点 15点	石川県農林総合事務所 助言 R5.10.26 D0248	株式会社利水社	R5.10.26 R6.6.29	208964	
石川県	白山市 一部	河川計画	用地測量		0.0865km ²	北陸地方整備局金沢河川国道事務所 助言 R5.10.30 D0250	NIX JAPAN 株式会社	R5.10.30 R6.1.19	209073	
石川県	白山市 一部	河川計画	用地測量		0.0862km ²	北陸地方整備局金沢河川国道事務所 助言 R5.11.1 D0252	NIX JAPAN 株式会社	R5.11.1 R6.1.19	209098	
石川県	金沢市 一部	都市計画	修正測量	1000	241.26km ²	石川県金沢市 助言 R5.11.9 D0259	セントラル航業株式会社	R5.9.22 R6.3.22	209244	
石川県	白山市 一部	ほ場整備	基準点測量 基準点測量 基準点測量 用地測量	2級 3級 4級 4級	3点 9点 104点 7.9km ²	石川県石川農林総合事務所 助言 R5.11.6 D0260	株式会社海友測舎 株式会社シーディーシー	R5.11.6 R6.3.25	209249	
石川県	能美市 一部 加賀市 一部	白山市 一部 小松市 一部	都市計画	数値撮影(デジタル) 数値図化 修正測量 写真地図作成(デジタルオルソ) 地図編集 地図編集 同時調整	地上画素寸法10cm 2500 2500 1000 5000 10000 500	350km ² 350km ² 126.5km ² 192km ² 126.5km ² 126.5km ² 350km ²	石川県小松市 助言 R5.11.13 D0263	日本海航測株式会社	R5.9.14 R6.8.8	209324
石川県	金沢市 一部	道路計画	用地測量		0.022km ²	北陸地方整備局金沢河川国道事務所 助言 R5.11.10 D0270	株式会社日本海コンサルタント	R5.11.10 R6.2.29	209406	
石川県	金沢市 一部	その他	基準点測量	4級	311点	法務省金沢地方法務局 助言 R5.11.13 D0272	株式会社石野測量事務所	R5.11.20 R6.9.20	209443	
石川県	七尾市 一部	都市計画	数値図化	10000	31.02km ²	石川県七尾市 助言 R5.12.5 D0283	株式会社北日本ジオグラフィ	R5.9.98 R6.3.22	209658	
石川県	小松市 一部	砂防計画	基準点測量	3級	2点	石川県 助言 R5.11.20 D0284	小松測量株式会社	R5.11.20 R6.1.31	209700	
石川県	小松市 一部	その他	用地測量		0.0395km ²	北陸地方整備局金沢河川国道事務所 助言 R5.11.22 D0289	株式会社利水社	R5.11.22 R6.3.8	209768	
石川県	珠洲市 一部	その他	基準点測量 用地測量	3級	3点 0.009km ²	石川県 助言 R5.11.28 D0291	日本海測量株式会社	R5.11.28 R6.1.31	209882	
石川県	金沢市 一部	ほ場整備	基準点測量 基準点測量 基準点測量	3級 4級 3級	3点 67点 2点	石川県農林総合事務所 助言 R5.11.28 D0294	株式会社テクノマップ	R5.11.28 R6.6.28 R5.11.28	209912	
石川県	白山市 一部	その他	基準点測量 基準点測量 水準測量(GNSS)	3級 4級 3級	2点 2点 1点	石川県 助言 R5.11.28 D0296	株式会社朝日開発	R5.11.28 R6.1.31	209922	
石川県	金沢市 一部	その他	基準点測量 基準点測量	3級 4級	3点 15点	石川県金沢市 助言 R5.12.6 D0302	株式会社テクノマップ	R5.12.6 R6.3.29	210129	
石川県	白山市 一部	土地区画整理	基準点測量	2級	2点	白山市北島・米光町土地区画整理組合設立準備委員会 助言 R5.12.6 D0303	株式会社国土開発センター	R5.12.11 R6.10.30	210234	
石川県	珠洲市 一部	道路計画	基準点測量	3級	7点	石川県 助言 R5.12.6 D0304	株式会社鳥越	R5.12.11 R6.3.22	210249	
石川県	白山市 一部	砂防計画	用地測量		0.05km ²	北陸地方整備局金沢河川国道事務所 助言 R5.12.12 D0311	NIX JAPAN 株式会社	R5.12.12 R6.1.26	210393	
石川県	輪島市 一部	その他	用地測量		0.0096km ²	北陸地方整備局金沢河川国道事務所 助言 R5.12.20 D0315	株式会社利水社	R5.12.18 R6.2.29	210575	
石川県	羽咋市 一部	その他	基準点測量	3級	2点	石川県 助言 R6.3.12 D0321	羽咋測量設計株式会社	R6.3.12 R6.6.28	210931	
石川県	内灘町 一部 金沢市 一部	その他	基準点測量	3級	2点	農林水産省北陸農政局河北潟周 辺農地防災事業所 助言 R6.2.26 D0329	株式会社国土開発センター	R6.2.26 R6.3.26	211607	
石川県	金沢市 一部	その他	水準測量	3級	7.9km	北陸地方整備局金沢港湾・空港 整備事務所 助言 R6.2.26 D0332	株式会社利水社	R6.2.26 R6.3.29	211663	
石川県	輪島市 一部	道路計画	復旧測量(基準点) 復旧測量(基準点) 基準点測量 復旧測量(基準点)	改測1級 改測2級 3級 改測3級	10点 7点 20点 1点	北陸地方整備局金沢河川国道事務所 助言 R6.2.26 D0336	日本海航測株式会社	R6.2.26 R6.9.30	211696	
石川県	白山市 一部	その他	用地測量		0.0029km ²	石川県石川農林総合事務所 助言 R6.2.28 D0337	エーブルコンサルタンツ株式会社	R6.2.28 R6.6.28	211710	

都道府県名	測量地域	測量目的	測量種別	縮尺・等級	事業費	測量計画機関(助言番号)	測量作業機関	実施時期	ID	
石川県	能登町 一部 志賀町 一部 輪島市 一部	六水町 一部 珠洲市 一部 七尾市 一部	その他	航空レーザ測量	500	1251km ²	北陸地方整備局河川部 助言 R6.3.11 D0342	アジア航測株式会社 新潟営業所	R6.1.10 R6.9.30	211845
石川県	内灘町 一部	金沢市 一部	その他	基準点測量	3級	4点	農林水産省北陸農政局河川部 助言 R6.3.7 D0344	株式会社国土開発センター	R6.3.7 R6.3.29	211865
石川県	津幡町 一部		その他	基準点測量	3級	11点	石川県県央土木総合事務所 助言 R6.3.12 D0346	株式会社利水社 セントラル航業株式会社 株式会社テラマップ	R6.3.11 R6.6.30	211944
石川県	七尾市 一部 珠洲市 一部	輪島市 一部 志賀町 一部	道路管理	数値撮影(デジタル) 同時調整 航空レーザ測量 数値地形図データの作成	地上画素寸法10.6cm 1000 500 500	298.17km ² 298.17km ² 283.42km ² 18.2km ²	北陸地方整備局 助言 R6.3.28 D0348	朝日航洋株式会社	R6.3.11 R6.4.30	212022
石川県	金沢市 一部 加賀市 一部 能美市 一部 川北町 一部	小松市 一部 白山市 一部 野々市市 一部	環境調査	数値撮影(デジタル) 同時調整 写真地図作成(デジタルオルソ) 数値地形図データの作成 修正測量	地上画素寸法20cm 1000 2500 2500 2500	467.58km ² 467.58km ² 53.6km ² 53.6km ² 2.7km ²	独立行政法人鉄道建設・運輸施設整備支援機構北陸新幹線建設局 助言 R6.3.25 D0349	北陸航測株式会社	R6.3.17 R6.8.1	212053
福井県	福井市 一部 鯖江市 一部 越前市 一部 若狭町 一部	敦賀市 一部 あわら市 一部 坂井市 一部								
石川県	津幡町 一部		その他	基準点測量	3級	13点	石川県 助言 R6.3.19 D0350	株式会社北日本ジオグラフィ	R6.3.19 R6.8.30	212106
福井県	若狭町 一部		その他	基準点測量	道路基準点	60点	近畿地方整備局福井河川国道事務所 助言 R5.4.12 D0004	株式会社エコー技術コンサルタント	R5.4.12 R5.6.30	203038
福井県	南越前町 一部		その他	基準点測量	2級	10点	福井県南土木事務所 助言 R5.5.9 D0017	株式会社帝国コンサルタント	R5.5.9 R5.7.31	203408
福井県	勝山市 一部 大野市 一部	永平寺町 一部 福井市 一部	道路管理	MMS計測	500	26km	近畿地方整備局近畿技術事務所 助言 R5.5.15 D0020	アジア航測株式会社	R5.5.15 R5.10.31	203444
福井県	若狭町 一部		道路計画	基準点測量	3級	2点	福井県嶺南振興局敦賀土木事務所 助言 R5.5.12 D0024	京福コンサルタント株式会社	R5.5.12 R5.8.10	203573
福井県	福井市 一部		土地区画整理	基準点測量 基準点測量	3級 4級	7点 40点	河地町工業団地協同組合 助言 R5.6.12 D0035	株式会社サンワコン	R5.6.12 R6.3.31	204020
福井県	小浜市 一部		道路計画	基準点測量	2級	14点	西日本高速道路株式会社関西支社福知山高速道路事務所 助言 R5.6.12 D0043	林測量技術コンサルタント株式会社	R5.6.12 R5.9.19	204233
福井県	池田町 一部		ほ場整備	基準点測量 基準点測量 基準点測量	2級 3級 4級	1点 9点 26点	福井県池田町 助言 R5.6.22 D0056	福井県土地改良事業団体連合会	R5.6.22 R6.3.28	204565
福井県	小浜市 一部		鉄道計画	数値撮影(デジタル) 同時調整 写真地図作成(デジタルオルソ)	地上画素寸法6cm 500 500	0.48km ² 0.48km ² 0.33km ²	鉄道建設・運輸施設整備支援機構鉄道建設本部北陸新幹線 助言 R5.7.11 D0076	株式会社エイトック	R5.6.9 R5.12.11	204900
福井県	福井市 一部 鯖江市 一部 越前市 一部 坂井市 一部	大野市 一部 越前市 一部 永平寺町 一部 全域	固定資産	数値撮影(デジタル) 同時調整 写真地図作成(デジタルオルソ)	1000 1000 1000	1479.45km ² 1479.45km ² 1479.45km ²	福井県福井市 助言 R5.7.11 D0081	国際航業株式会社	R5.5.30 R6.2.29	204931
福井県	小浜市 一部		総合計画	基準点測量 水準測量	2級 3級	3点 2.9km	福井県小浜市 助言 R5.8.29 D0157	京福コンサルタント株式会社	R5.8.29 R6.3.19	206768
福井県	福井市 一部		その他	基準点測量 基準点測量	3級 4級	2点 15点	福井県福井市農林総合事務所 助言 R5.8.30 D0162	丸一調査設計株式会社	R5.8.30 R6.3.26	206842
福井県	坂井市 一部		ほ場整備	基準点測量	4級	13点	福井県坂井市 助言 R5.9.15 D0187	福井県土地改良事業団体連合会	R5.9.15 R6.3.21	207471
福井県	小浜市 一部		防砂計画	基準点測量 水準測量(GNSS)	3級 3級	3点 1点	福井県嶺南振興局小浜土木事務所 助言 R5.9.25 D0195	富士測量設計株式会社	R5.9.25 R6.3.22	207643
福井県	坂井市 一部		その他	基準点測量	4級	169点	法務省福井地方法務局 助言 R5.9.26 D0200	株式会社西岡設計事務所	R5.10.1 R6.2.29	207804
福井県	大野市 一部		その他	基準点測量	道路基準点	10点	近畿地方整備局福井河川国道事務所 助言 R5.9.28 D0202	株式会社きんそく	R5.9.28 R5.10.31	207861
福井県	福井市 一部		都市計画	基準点測量 基準点測量 基準点測量	2級 3級 4級	1点 1点 5点	福井県福井土木事務所 助言 R5.9.29 D0205	株式会社日東調査設計	R5.9.29 R5.12.8	207919
福井県	小浜市 一部 若狭町 一部		その他	基準点測量	道路基準点	64点	近畿地方整備局福井河川国道事務所 助言 R5.10.4 D0206	株式会社若狭開発技術センター	R5.10.4 R5.12.20	207931
福井県	若狭町 一部		道路計画	MMS計測 数値地形図データの作成	500 500	38.67km 38.67km	福井県若狭町 助言 R5.10.30 D0238	株式会社バスコ	R5.10.30 R6.2.29	208651
福井県	敦賀市 一部 若狭町 一部	大野市 一部	森林計画	航空レーザ測量	500	255.52km ²	福井県 助言 R5.11.6 D0257	株式会社バスコ 福井支店	R5.11.6 R6.2.29	209238
福井県	敦賀市 一部		道路台帳	MMS計測 修正測量 修正測量	500 500 1000	2.38km ² 2.38km ² 0.02km ²	福井県敦賀市 助言 R6.3.26 D0264	株式会社バスコ	R5.10.19 R6.3.31	209337
福井県	福井市 一部 坂井市 一部		総合計画	数値図化 数値地形図データの作成	2500 2500	22.42km ² 22.42km ²	近畿地方整備局福井河川国道事務所 助言 R5.11.15 D0273	株式会社エイト日本技術開発	R5.11.15 R6.2.29	209458
福井県	坂井市 一部		道路台帳	修正測量	1000	3.3km	福井県坂井市 助言 R5.11.15 D0280	株式会社バスコ	R5.11.6 R6.2.29	209606
福井県	小浜市 一部		都市計画	基準点測量 基準点測量	2級 3級	4点 10点	福井県 助言 R5.11.30 D0297	京福コンサルタント株式会社	R5.11.30 R6.3.25	209996
福井県	越前市 一部		総合計画	修正測量	1000	230.7km ²	福井県越前市 助言 R5.12.20 D0317	国際航業株式会社 名古屋支店	R5.12.15 R6.3.31	210623
福井県	永平寺町 一部		道路台帳	数値図化 修正測量	2500 500	1.04km ² 1.04km ²	福井県永平寺町 助言 R6.2.8 D0320	株式会社バスコ	R5.11.7 R6.3.17	210761
福井県	福井市 一部		ほ場整備	基準点測量 基準点測量	2級 4級	3点 9点	会谷地区共同施行 助言 R6.2.26 D0326	福井県土地改良事業団体連合会	R6.2.26 R6.3.27	211281
福井県	美浜町 一部		道路台帳	MMS計測 修正測量	500 500	0.647km ² 0.647km ²	福井県美浜町 助言 R6.3.7 D0330	株式会社バスコ 福井支店	R6.1.11 R6.3.15	211609
福井県	おおい町 一部		道路計画	基準点測量	2級	4点	福井県嶺南振興局小浜土木事務所 助言 R6.2.26 D0334	京福コンサルタント株式会社	R6.2.26 R6.6.12	211689
福井県	小浜市 一部		道路計画	基準点測量	3級	2点	福井県嶺南振興局小浜土木事務所 助言 R6.2.26 D0335	株式会社若狭開発技術センター	R6.2.26 R6.3.29	211692
福井県	福井市 一部		都市計画	基準点測量 基準点測量 基準点測量	2級 3級 4級	1点 2点 14点	福井県福井土木事務所 助言 R6.3.11 D0343	株式会社日東調査設計	R6.3.11 R6.3.29	211855
福井県	福井市 一部		土地区画整理	基準点測量 基準点測量 水準測量 水準測量 UAV写真測量 UAV写真測量(三次元点群) 数値地形図データの作成	2級 4級 3級 4級 地上画素寸法0.5cm 地上画素寸法0.5cm 500	5点 90点 5.9km ² 5.1km ² 0.298km ² 0.298km ² 0.298km ²	福井県 助言 R6.3.15 D0347	R5.12.27 R6.6.23	211954	

中部地方

都道府県名	測量地域	測量目的	測量種別	縮尺・等級	事業量	測量計画機関(助言番号)	測量作業機関	実施時期	ID	
岐阜県	高山市 一部	河川計画	基準点測量	3級	5点	岐阜県高山土木事務所 助言 R5.4.10 E0003	大日コンサルタント株式会社	R5.4.3 R5.6.30	202940	
岐阜県	瑞浪市 一部	砂防計画	数値図化	2500	0.298km ²	岐阜県多治見土木事務所 助言 R5.4.11 E0004	株式会社テイク	R5.4.15 R5.7.31	202954	
岐阜県	海津市 一部	河川管理	基準点測量	3級	1点	中部地方整備局木曾川下流河川事務所 助言 R5.4.12 E0008	三重測量設計株式会社	R5.4.10 R5.5.10	202992	
岐阜県	一部	河川管理	航空レーザ測深	1000	29.59km ²	中部地方整備局木曾川上流河川事務所 助言 R5.4.14 E0009	中日本航空株式会社	R5.4.17 R5.12.28	203015	
岐阜県	各務原市 一部 多治見市 一部 八百津町 一部 坂祝町 一部 瀬戸市 一部 春日井市 一部 豊田市 一部 常滑市 一部 大府市 一部 尾張旭市 一部 白川町 一部 東郷町 一部 扶桑町 一部 東浦町 一部 美浜町 一部	可児市 一部 美濃加茂市 一部 御嵩町 一部 川辺町 一部 半田市 一部 刈谷市 一部 大山市 一部 東海市 一部 知多市 一部 豊明市 一部 長久手市 一部 大口町 一部 阿久比町 一部 南知多町 一部 武豊町 一部	その他	数値撮影(デジタル) 航空レーザ測量	地上画素寸法16cm 1000	585km ² 585km ²	独立行政法人 水資源機構 愛知用水総合管理所 助言 R5.4.24 E0016	中日本航空株式会社	R5.4.24 R5.12.22	203118
岐阜県	郡上市 一部	道路計画	基準点測量	4級	5点	岐阜県郡上市 助言 R5.4.24 E0017	株式会社大興計測技術	R5.4.24 R5.6.30	203146	
岐阜県	郡上市 一部	道路計画	基準点測量	3級	2点	岐阜県郡上市 助言 R5.4.24 E0019	株式会社三栄コンサルタン	R5.4.24 R5.6.30	203161	
岐阜県	御嵩町 一部 土岐市 一部 瑞浪市 全域 多治見市 一部	可児市 一部 恵那市 一部 中津川市 一部	森林計画	数値撮影(デジタル) 写真地図作成(デジタルオルソ)	地上画素寸法40cm 5000	2139km ² 2139km ²	岐阜県 助言 R5.4.26 E0022	株式会社バスコ 岐阜支店	R5.4.26 R5.11.20	203196
岐阜県	御嵩町 一部	都市計画	数値撮影(デジタル) 修正測量	地上画素寸法16cm 1000 2500	56.69km ² 20.91km ² 20.91km ²	岐阜県御嵩町 助言 R5.4.26 E0023	中日本航空株式会社	R5.4.21 R6.3.15	203209	
岐阜県	各務原市 全域	総合計画	数値撮影(デジタル) 数値図化 地図編集	地上画素寸法16cm 1000 2500	87.81km ² 67.64km ² 87.81km ²	岐阜県各務原市 助言 R5.5.1 E0026	株式会社テイク	R5.5.1 R6.3.29	203252	
岐阜県	養老町 一部	ほ場整備	基準点測量 修正測量	3級 4級	8点 42点	岐阜県西濃農林事務所 助言 R5.4.28 E0029	岐阜県土地改良事業団体連合会	R5.4.28 R5.12.20	203270	
岐阜県	本巣市 一部	道路台帳	修正測量	1000	8.4km	本巣市 助言 R5.5.1 E0030	株式会社テイク	R5.5.1 R6.3.15	203276	
岐阜県	岐阜市 一部 郡上市 一部	本巣市 一部 その他	砂防計画	基準点測量	3級	4点	岐阜県岐阜土木事務所 助言 R5.5.1 E0031	大同コンサルタント株式会社	R5.5.1 R5.10.29	203277
岐阜県	郡上市 一部	その他	基準点測量	3級	4点	岐阜県郡上市土木事務所 助言 R5.5.1 E0032	大同コンサルタント株式会社	R5.5.1 R5.10.29	203280	
岐阜県	八百津町 一部	ダム計画	基準点測量 基準点測量 UAVレーザ測量	3級 4級 20~200点/㎡	3点 14点 0.2km ²	中部地方整備局新丸山ダム工事事務所 助言 R5.5.18 E0034	大同コンサルタント株式会社	R5.5.18 R5.9.29	203322	
岐阜県	御嵩町 一部	都市計画	数値図化	2500	1.12km ²	岐阜県 恵那土木事務所 助言 R5.5.24 E0039	株式会社メイホーエンジニアリング	R5.5.22 R6.8.31	203446	
岐阜県	海津市 全域	固定資産	数値撮影(デジタル) 写真地図作成(デジタルオルソ) 写真地図作成(デジタルオルソ)	地上画素寸法(12cm) 1000 1000	112.03km ² 112.03km ² 112.31km ²	岐阜県海津市 助言 R5.5.9 E0040	株式会社バスコ 岐阜支店	R5.5.1 R6.3.31	203450	
岐阜県	高山市 一部	道路計画	基準点測量	3級	3点	岐阜県古川土木事務所 助言 R5.5.9 E0041	大日コンサルタント株式会社	R5.3.22 R5.6.29	203454	
岐阜県	郡上市 一部	砂防計画	航空レーザ測量	1000	177km ²	岐阜県郡上市土木事務所 助言 R5.5.10 E0042	国際航業株式会社	R5.4.14 R5.12.9	203456	
岐阜県	大垣市 全域	その他	数値撮影(デジタル) 同時調整 写真地図作成(デジタルオルソ)	1000 1000 1000	206.52km ² 206.52km ² 206.52km ²	岐阜県大垣市 助言 R5.5.17 E0048	朝日航洋株式会社	R5.5.17 R5.10.30	203583	
岐阜県	坂祝町 全域	都市計画	数値撮影(デジタル) 写真地図作成(デジタルオルソ) 数値地形図データの作成	地上画素寸法16cm 1000 2500	12.87km ² 12.87km ² 10.62km ²	岐阜県坂祝町 助言 R5.5.17 E0049	日本工営都市空間株式会社	R5.5.17 R6.1.31	203593	
岐阜県	美濃加茂市 一部	砂防計画	数値図化	2500	0.443km ²	岐阜県可茂土木事務所 助言 R5.5.18 E0050	株式会社テイク	R5.5.10 R5.8.31	203616	
岐阜県	郡上市 一部	砂防計画	数値図化	2500	0.575919km ²	岐阜県郡上市土木事務所 助言 R5.5.22 E0051	株式会社メイホーエンジニアリング	R5.4.24 R5.6.30	203635	
岐阜県	山県市 全域	固定資産	数値撮影(デジタル) 写真地図作成(デジタルオルソ)	地上画素寸法11cm 1000	222.02km ² 222km ²	岐阜県山県市 助言 R5.5.22 E0056	アジア航測株式会社 岐阜支店	R5.4.7 R6.3.20	203701	
岐阜県	垂井町 全域	固定資産	数値撮影(デジタル) 写真地図作成(デジタルオルソ)	地上画素寸法(11.5cm) 1000	57.09km ² 57.09km ²	垂井町 助言 R5.5.22 E0058	朝日航洋株式会社	R5.5.15 R5.11.30	203706	
岐阜県	関ヶ原町 全域	固定資産	数値撮影(デジタル) 同時調整 写真地図作成(デジタルオルソ)	地上画素寸法11.5cm 1000 1000	49.28km ² 49.28km ² 49.28km ²	関ヶ原町 助言 R5.5.22 E0059	朝日航洋株式会社	R5.5.15 R5.11.30	203708	
岐阜県	瑞浪市 一部	砂防計画	基準点測量	3級	2点	岐阜県多治見土木事務所 助言 R5.5.22 E0060	株式会社テイク	R5.5.15 R5.7.30	203712	
岐阜県	岐阜市 一部	道路計画	用地測量		0.47km ²	中部地方整備局岐阜国道事務所 助言 R5.5.22 E0061	株式会社テイク	R5.4.18 R5.12.15	203718	
岐阜県	飛騨市 一部	基準点管理	基準点測量	1級	8点	北陸地方整備局神通川水系砂防事務所 助言 R5.5.24 E0065	株式会社明和	R5.5.29 R6.1.31	203758	
岐阜県	神戸町 一部	その他	数値撮影(デジタル) 同時調整 写真地図作成(デジタルオルソ)	地上画素寸法12cm 1000 1000	18.78km ² 18.78km ² 18.78km ²	岐阜県神戸町 助言 R5.6.15 E0066	株式会社バスコ	R5.6.15 R6.3.25	203786	
岐阜県	多治見市 一部 岐阜市 一部 郡上市 一部 恵那市 一部 養老町 一部 八百津町 一部 一宮市 一部 豊橋市 一部 小牧市 一部 皇川市 一部 清須市 一部 岩倉市 一部 東郷町 一部 弥富市 一部 蟹江町 一部 豊山町 一部 沼津市 一部 静岡市 一部 富士市 一部 島田市 一部 湖西市 一部 裾野市 一部 小山町 一部	中津川市 一部 高山市 一部 岐南町 一部 各務原市 一部 垂井町 一部 春日井市 一部 名古屋市 一部 新城市 一部 豊田市 一部 北名古屋市 一部 日進市 一部 あま市 一部 みよし市 一部 飛島村 一部 大治町 一部 三島市 一部 浜松市 一部 藤枝市 一部 富士宮市 一部 長泉町 一部 御殿場市 一部	その他	MMS計測	500	353.8km	中部地方整備局中部技術事務所 助言 R5.5.24 E0067	株式会社バスコ 名古屋支店	R5.5.24 R5.12.20	203789
岐阜県	大垣市 一部	砂防計画	数値図化	2500	2.469km ²	岐阜県大垣土木事務所 助言 R5.5.29 E0071	株式会社三進	R5.5.15 R5.6.15	203869	
岐阜県	土岐市 一部	砂防計画	数値図化	2500	0.36km ²	岐阜県恵那土木事務所 助言 R5.5.31 E0072	株式会社カナエジオマテックス	R5.5.1 R5.8.31	203881	
岐阜県	恵那市 全域	固定資産	数値撮影(デジタル) 写真地図作成(デジタルオルソ)	地上画素寸法 12cm 1000	504.24km ² 504.24km ²	恵那市 助言 R5.6.8 E0086	国際航業株式会社	R5.5.24 R5.11.30	204057	
岐阜県	郡上市 一部	道路計画	基準点測量 水準測量	2級 3級	11点 2点	岐阜県郡上市土木事務所 助言 R5.6.9 E0081	株式会社テイク	R5.6.12 R5.9.29	204170	
岐阜県	岐阜市 一部	鉄道計画	用地測量		0.03km ²	岐阜県岐阜駅周辺鉄道高架工事事務所 助言 R5.6.20 E0092	大同コンサルタント株式会社	R4.11.11 R5.10.31	204181	
岐阜県	岐阜市 一部	鉄道計画	用地測量		0.006km ²	岐阜県岐阜駅周辺鉄道高架工事事務所 助言 R5.6.20 E0083	中央エンジニアリング株式会社	R4.11.1 R5.10.31	204182	
岐阜県	岐阜市 一部	鉄道計画	用地測量		0.0013km ²	岐阜県岐阜駅周辺鉄道高架工事事務所 助言 R5.6.20 E0094	株式会社三進	R4.6.23 R5.10.31	204183	
岐阜県	岐阜市 一部	鉄道計画	用地測量		0.0238km ²	岐阜県岐阜駅周辺鉄道高架工事事務所 助言 R5.6.20 E0095	株式会社テイク	R4.11.1 R5.10.31	204184	

都道府県名	測量地域	測量目的	測量種別	縮尺・等級	事業費	測量計画機関(助言番号)	測量作業機関	実施時期	ID
岐阜県	岐阜市 一部	鉄道計画	用地測量		0.014km ²	岐阜県岐阜駅周辺鉄道高架工事 事務所 助言 R5.6.20 E0096	株式会社イビソク	R4.6.23 R5.10.31	204185
岐阜県	岐阜市 一部	鉄道計画	用地測量		0.022km ²	岐阜県岐阜駅周辺鉄道高架工事 事務所 助言 R5.6.20 E0097	株式会社三進	R4.6.23 R5.10.31	204186
岐阜県	岐阜市 一部	鉄道計画	用地測量		0.026km ²	岐阜県岐阜駅周辺鉄道高架工事 事務所 助言 R5.6.20 E0098	株式会社創信	R4.12.20 R5.10.31	204188
岐阜県	岐阜市 一部	鉄道計画	用地測量		0.0204km ²	岐阜県岐阜駅周辺鉄道高架工事 事務所 助言 R5.6.20 E0099	株式会社テイクコ	R4.11.1 R5.10.31	204189
岐阜県	各務原市 一部	その他	基準点測量 用地測量	4級	1点 904.33km ²	防衛省東海防衛支局 助言 R5.6.16 E0104	株式会社イビソク	R5.6.16 R5.8.31	204293
岐阜県	本巣市 一部	その他	基準点測量	3級	9点	中部地方整備局越美山系砂防事 務所 助言 R5.6.20 E0108	株式会社飛州コンサル タント	R5.6.12 R5.11.30	204315
岐阜県	本巣市 一部	その他	基準点測量	3級	7点	中部地方整備局越美山系砂防事 務所 助言 R5.6.26 E0115	株式会社ユニオン	R5.6.8 R5.11.30	204510
岐阜県	中津川市 一部	その他	基準点測量	3級	2点	岐阜県恵那土木事務所 助言 R5.6.26 E0117	株式会社三進	R5.5.25 R5.10.11	204531
岐阜県	郡上市 一部	その他	基準点測量	3級	3点	岐阜県郡上市 助言 R5.6.26 E0119	株式会社三栄コンサル タント	R5.6.6 R5.11.30	204553
岐阜県	中津川市 一部	その他	基準点測量	3級	2点	中部地方整備局多治見砂防固 定事務所 助言 R5.6.26 E0121	株式会社三栄コンサル タント	R5.6.12 R5.12.26	204558
岐阜県	中津川市 一部	砂防計画	基準点測量	3級	3点	中部地方整備局多治見砂防固 定事務所 助言 R5.6.26 E0122	株式会社イビソク	R5.6.20 R5.12.26	204569
岐阜県	揖斐川町 全域	固定資産	数値撮影(デジタル) 同時調整 写真地図作成(デジタルオルソ)	地上画素寸法11.5cm 1000 1000	548.92km ² 548.92km ² 548.92km ²	揖斐川町 助言 R5.6.29 E0123	朝日航洋株式会社	R5.6.15 R5.12.25	204683
岐阜県	揖斐川町 一部	その他	基準点測量	3級	6点	中部地方整備局越美山系砂防事 務所 助言 R5.7.4 E0126	大日コンサルタント株式 会社	R5.6.20 R5.12.22	204739
岐阜県	郡上市 一部	その他	基準点測量	3級	2点	岐阜県郡上市 助言 R5.7.5 E0128	株式会社創信	R5.6.6 R5.11.30	204764
岐阜県	美濃加茂市 全域	都市計画	数値撮影(デジタル) 写真地図作成(デジタルオルソ)	地上画素寸法16cm 1000	74.81km ² 74.81km ²	美濃加茂市 助言 R5.7.11 E0137	中日本航空株式会社	R5.7.11 R5.12.28	205072
岐阜県	本巣市 一部	その他	基準点測量	3級	2点	岐阜県本巣市 助言 R5.7.18 E0139	株式会社創信	R5.7.18 R5.12.15	205082
岐阜県	富加町 全域	都市計画	数値撮影(デジタル) 写真地図作成(デジタルオルソ) 数値図化	地上画素寸法16cm 1000 2500	16.82km ² 16.82km ² 16.82km ²	岐阜県富加町 助言 R5.7.18 E0140	中日本航空株式会社	R5.6.22 R6.1.31	205086
岐阜県	高山市 一部	砂防計画	基準点測量	4級	19点	北陸地方整備局神通川水系砂防 事務所 助言 R5.7.18 E0142	株式会社明和	R5.7.20 R6.1.31	205157
岐阜県	高山市 一部	その他	基準点測量	3級	2点	岐阜県飛騨農林事務所 助言 R5.7.20 E0149	株式会社ユニオン	R5.6.2 R6.2.26	205274
岐阜県	高山市 一部	道路計画	基準点測量	3級	2点	岐阜県高山土木事務所 助言 R5.7.20 E0150	株式会社ユニオン	R5.6.15 R5.8.13	205279
岐阜県	八百津町 全域	都市計画	数値撮影(デジタル) 写真地図作成(デジタルオルソ) 修正測量	地上画素寸法18cm 1000 2500	128.79km ² 128.79km ² 12.64km ²	岐阜県八百津町 助言 R5.7.24 E0151	中日本航空株式会社	R5.6.26 R6.3.1	205281
岐阜県	高山市 一部	道路計画	基準点測量	3級	2点	岐阜県高山土木事務所 助言 R5.7.20 E0152	株式会社ユニオン	R5.8.15 R5.10.12	205295
岐阜県	高山市 一部	その他	基準点測量	3級	3点	岐阜県飛騨農林事務所 助言 R5.7.20 E0154	株式会社ユニオン	R4.9.2 R6.1.22	205303
岐阜県	白川町 一部	河川計画	基準点測量	3級	3点	岐阜県可茂土木事務所 助言 R5.7.21 E0156	株式会社ユニオン	R5.5.25 R5.9.1	205305
岐阜県	垂井町 全域	都市計画	数値図化	2500	31.74km ²	垂井町 助言 R5.7.25 E0161	中日本航空株式会社	R5.6.20 R6.3.29	205427
岐阜県	下呂市 一部	道路管理	復旧測量(基準点) 復旧測量(基準点) 基準点測量	座標補正1級 座標補正3級 4級	8点 37点 35点	中部地方整備局高山国道事務所 助言 R5.7.31 E0166	株式会社ユニオン	R5.7.19 R5.12.21	205558
岐阜県	郡上市 一部	砂防計画	航空レーザ測量	1000	40km ²	岐阜県郡上市土木事務所 助言 R5.7.27 E0167	株式会社バスコ 岐阜支 店	R5.4.14 R5.12.9	205559
岐阜県	岐阜市 一部 大垣市 一部 岐阜南町 一部 垂井町 一部 関ヶ原町 一部	道路管理	数値地形図データの作成 MMS計画 数値撮影(デジタル)	500 500 地上画素寸法9cm	1.32km ² 38.2km ² 1.32km ²	中部地方整備局岐阜国道事務所 助言 R5.8.1 E0172	中日本航空株式会社	R5.7.15 R5.12.15	205630
岐阜県	郡上市 一部	道路計画	基準点測量	3級	3点	岐阜県郡上市 助言 R5.8.1 E0174	株式会社創信	R5.6.20 R5.9.29	205667
岐阜県	郡上市 一部	道路計画	基準点測量	2級	9点	岐阜県郡上市 助言 R5.8.1 E0180	株式会社飛州コンサル タント	R5.6.21 R5.9.29	205769
岐阜県	白川村 一部	その他	基準点測量	3級	6点	岐阜県高山土木事務所 助言 R5.8.7 E0185	株式会社創信	R5.6.29 R6.2.3	205821
岐阜県	郡上市 全域	固定資産	数値撮影(デジタル) 写真地図作成(デジタルオルソ)	地上画素寸法16cm 1000	1030.75km ² 1030.75km ²	岐阜県郡上市 助言 R5.8.8 E0193	中日本航空株式会社	R5.6.28 R6.3.27	205960
岐阜県	揖斐川町 一部	道路計画	基準点測量	2級	5点	岐阜県揖斐土木事務所 助言 R5.8.9 E0195	株式会社テイクコ	R5.8.18 R5.12.6	205971
岐阜県	多治見市 一部	その他	基準点測量 水準測量	3級 3級	3点 1点	岐阜県多治見市 助言 R5.8.9 E0196	株式会社テイクコ	R5.8.7 R5.11.30	205988
岐阜県	大野町 一部	その他	基準点測量	3級	2点	岐阜県揖斐土木事務所 助言 R5.8.9 E0197	株式会社創信	R5.7.8 R5.12.12	205990
岐阜県	岐阜市 一部	都市計画	修正測量	10000	203.6km ²	岐阜市 助言 R5.8.10 E0198	株式会社テイクコ	R5.8.4 R6.3.22	206001
岐阜県	神戸町 一部	その他	基準点測量 水準測量	3級 3級	2点 3.6km	東海農政局木曾川水系土地改良 調査管理事務所 助言 R5.8.14 E0203	NTCコンサルタンツ株式 会社	R5.8.18 R5.10.31	206174
岐阜県	神戸町 一部	その他	基準点測量 水準測量	3級 4級 3級	6点 23点 4.9km	東海農政局木曾川水系土地改良 調査管理事務所 助言 R5.8.14 E0204	NTCコンサルタンツ株式 会社	R5.8.18 R5.10.31	206177
岐阜県	揖斐川町 一部	その他	基準点測量	3級	3点	揖斐川町 助言 R5.8.17 E0211	株式会社カワセ測量設計 株式会社	R5.8.17 R6.3.27	206385
岐阜県	七宗町 一部	その他	基準点測量	3級	4点	岐阜県可茂農林事務所 助言 R5.8.21 E0219	株式会社興栄コンサル タント	R5.8.21 R6.2.29	206459
岐阜県	本巣市 一部	その他	基準点測量	3級	1点	岐阜県本巣市 助言 R5.8.22 E0221	大同コンサルタンツ株式 会社	R5.8.16 R6.1.26	206501
岐阜県	岐阜市 一部	その他	路線測量		4.2km	岐阜県岐阜農林事務所 助言 R5.8.23 E0225	株式会社創信	R5.6.22 R6.1.12	206582
岐阜県	飛騨市 一部	砂防計画	数値図化	2500	0.438km ²	岐阜県古川土木事務所 助言 R5.8.29 E0234	株式会社メイホーエンジ ニアリング	R5.8.21 R6.3.20	206713
岐阜県	本巣市 一部	土地改良	基準点測量 基準点測量 現地測量(数値地形図作成)	3級 4級 500	6点 26点 0.08km ²	岐阜県岐阜農林事務所 助言 R5.9.4 E0235	岐阜県土地改良事業団 体連合会	R5.9.1 R6.3.22	206719
岐阜県	中津川市 一部	固定資産	数値撮影(デジタル) 写真地図作成(デジタルオルソ)	地上画素寸法12cm 1000	676.45km ² 551.24km ²	岐阜県中津川市 助言 R5.9.4 E0236	株式会社バスコ 岐阜支 店	R5.8.21 R6.3.29	206735
岐阜県	高山市 一部	その他	基準点測量	3級	3点	岐阜県古川土木事務所 助言 R5.8.30 E0237	株式会社飛州コンサル タント	R5.7.21 R5.12.22	206737
岐阜県	池田町 一部 大野町 一部 揖斐川町 一部 安八町 一部 輪之内町 一部 神戸町 一部 関ヶ原町 一部 垂井町 一部 養老町 一部 笠松町 一部 岐阜南町 一部 海津市 一部 本巣市 一部 飛騨市 一部 各務原市 一部 土岐市 一部 美濃市 一部 高山市 一部 大垣市 一部 岐阜市 一部	その他	修正測量 修正測量 修正測量	1000 2500 5000	500km ² 500km ² 16.5km ²	岐阜県 助言 R5.9.4 E0240	株式会社トライ	R5.7.3 R6.3.15	206793
岐阜県	飛騨市 一部	砂防計画	数値撮影(デジタル) 数値図化	地上画素寸法16cm 2500	761km ² 27km ²	北陸地方整備局神通川水系砂防 事務所 助言 R5.9.4 E0241	株式会社バスコ	R5.9.1 R6.2.29	206914
岐阜県	瑞穂市 一部	道路台帳	修正測量	1000	6.33km	瑞穂市 助言 R5.9.6 E0246	株式会社中測技研	R5.8.16 R6.1.31	206980
岐阜県	関市 全域	固定資産	数値撮影(デジタル) 写真地図作成(デジタルオルソ) 同時調整	地上画素寸法11.7cm 1000 1000	472.33km ² 472.33km ² 472.33km ²	関市 助言 R5.9.8 E0254	朝日航洋株式会社	R5.9.1 R6.2.28	207116
岐阜県	養老町 一部 笠松町 一部 瑞穂市 一部 大垣市 一部 江南市 一部 一宮市 一部	地盤変動調査	水準測量	1級	91.8km	中部地方整備局木曾川上流河川 事務所 助言 R5.9.14 E0258	株式会社テイクコ	R5.10.1 R6.5.31	207162
岐阜県	本巣市 一部	固定資産	数値撮影(デジタル) 写真地図作成(デジタルオルソ)	地上画素寸法16cm 1000	137.76km ² 137.76km ²	岐阜県本巣市 助言 R5.9.20 E0259	中日本航空株式会社	R5.8.4 R6.3.31	207164
岐阜県	本巣市 一部	その他	基準点測量	4級	4点	岐阜県岐阜農林事務所 助言 R5.9.14 E0264	株式会社ユニオン	R5.6.15 R6.3.11	207219

都道府県名	測量地域	測量目的	測量種別	縮尺・等級	事業費	測量計画機関(助言番号)	測量作業機関	実施時期	ID
岐阜県	一部	ほ場整備	基準点測量	4級	9点	岐阜県恵那農林事務所 助言 R5.9.14 E0265	岐阜県土地改良事業団体 連合会	R5.9.20 R6.1.25	207231
岐阜県	養老町 一部 羽島市 一部 海津市 一部	河川管理	水準測量	1級	185km	中部地方整備局木曾川下流河川 事務所 助言 R5.9.21 E0270	三重測量設計株式会社	R5.10.2 R6.3.29	207394
愛知県 三重県	愛西市 一部 桑名市 一部 木曾岬町 一部								
岐阜県	岐阜市 一部 大垣市 一部 羽島市 一部 瑞穂市 一部 海津市 一部 養老町 一部 神戸町 一部 安八町 一部	地盤変動調査	水準測量	1級	118km	岐阜県 助言 R5.9.25 E0279	株式会社イビソク	R5.10.1 R6.3.15	207535
岐阜県	山県市 一部 本巣市 一部	砂防計画	数値図化	2500	0.91km ²	岐阜県岐阜土木事務所 助言 R5.9.25 E0283	株式会社テイク	R5.9.19 R5.12.29	207645
岐阜県	岐阜市 一部	基準点管理	復旧測量(基準点)	3級 再設	3点	岐阜市 助言 R5.9.27 E0289	大日コンサルタント株式会 社	R5.10.1 R6.2.2	207780
岐阜県	下呂市 一部 飛騨市 一部	道路管理	MMS計測	500	312.3km	中部地方整備局高山国道事務所 助言 R5.9.27 E0291	朝日航洋株式会社 首都高技術株式会社	R2.6.27 R3.3.12	207795
岐阜県	高山市 一部 多治見市 全域	固定資産	数値撮影(デジタル) 写真地図作成(デジタルオルソ)	地上画素寸法 10cm 1000	91.25km ² 91.25km ²	岐阜県多治見市 助言 R5.9.27 E0293	国際航業株式会社	R5.9.19 R6.3.25	207815
岐阜県	郡上市 一部	道路計画	基準点測量 基準点測量 現地測量(数値地形図作成)	3級 4級 500	10点 80点 0.14km ²	中部地方整備局岐阜国道事務所 助言 R5.10.2 E0294	株式会社ユニオン	R5.9.25 R5.12.15	207831
岐阜県	揖斐川町 一部	その他	基準点測量	3級	1点	中部地方整備局越美山系砂防事 務所 助言 R5.10.2 E0295	株式会社三栄コンサルタ ント	R5.9.25 R5.11.30	207833
岐阜県	高山市 一部	砂防計画	基準点測量 水準測量(GNSS) 基準点測量	3級 3級 4級	2点 1点 5点	北陸地方整備局神通川水系砂防 事務所 助言 R5.10.2 E0298	北陸コンサルタント株式会 社	R5.9.25 R5.11.30	207846
岐阜県	各務原市 一部	道路計画	基準点測量	3級	5点	岐阜県各務原市 助言 R5.10.3 E0306	株式会社創信	R5.9.1 R6.3.27	207994
岐阜県	高山市 一部 飛騨市 一部	河川計画	航空レーザ測深	1000	14.82km ²	北陸地方整備局神通川水系砂防 事務所 助言 R5.10.11 E0318	アジア航測株式会社 北 陸支店	R5.10.1 R6.2.29	208329
岐阜県	高山市 一部	砂防計画	UAVレーザ測量 基準点測量 基準点測量 水準測量(GNSS)	400点/㎡ 3級 4級 3級	0.12km ² 5点 10点 1点	北陸地方整備局神通川水系砂防 事務所 助言 R5.10.16 E0319	北陸コンサルタント株式会 社	R5.10.13 R6.1.31	208352
岐阜県	瑞浪市 一部 八百津町 一部	その他	航空レーザ測量	1000	20.85km ²	中部地方整備局木曾川水系ダム 統合管理事務所 助言 R5.10.16 E0323	株式会社エイト日本技術 開発	R5.10.4 R6.2.22	208395
岐阜県	岐阜市 一部	その他	基準点測量	4級	6点	岐阜県 助言 R5.10.12 E0329	株式会社メロホーエンジニ アリング	R5.10.1 R5.12.29	208437
岐阜県	郡上市 一部	その他	基準点測量	3級	3点	岐阜県郡上農林事務所 助言 R5.10.18 E0332	株式会社三栄コンサルタ ント	R5.10.4 R6.3.22	208462
岐阜県	海津市 一部	河川管理	復旧測量(基準点) 復旧測量(基準点)	1級 再設 3級 再設	1点 5点	中部地方整備局木曾川下流河川 事務所 助言 R5.10.18 E0333	三重測量設計株式会社	R5.10.10 R5.12.25	208466
岐阜県	恵那市 一部	土地改良	基準点測量 基準点測量	3級 4級	15点 41点	岐阜県恵那農林事務所 助言 R5.10.18 E0334	岐阜県土地改良事業団体 連合会	R5.8.18 R6.2.20	208476
岐阜県	瑞浪市 全域	都市計画	数値撮影(デジタル)	地上画素寸法 16cm	174.86km ²	岐阜県瑞浪市 助言 R5.10.18 E0346	中日本航空株式会社	R5.10.12 R6.3.27	208618
岐阜県	岐阜市 一部	その他	用地測量	0.0024km ²		岐阜県岐阜農林事務所 助言 R5.10.19 E0350	大同コンサルタント株式会 社	R5.10.12 R5.12.15	208639
岐阜県	岐阜市 一部 本巣市 一部	その他	基準点測量	3級	2点	岐阜県岐阜土木事務所 助言 R5.10.19 E0351	株式会社ユニオン	R5.10.20 R6.3.20	208649
岐阜県	瑞穂市 一部	地籍調査	基準点測量 基準点測量	3級 4級	2点 194点	法務省岐阜地方務局 助言 R5.10.23 E0352	有限会社イマセジオス テュムス	R5.10.20 R6.2.29	208679
岐阜県	飛騨市 一部	ほ場整備	基準点測量 基準点測量 基準点測量	3級 3級 3級	1点 19点 19点	岐阜県飛騨農林事務所 助言 R5.10.24 E0355	岐阜県土地改良事業団体 連合会	R6.6.9 R6.3.25	208738
岐阜県	郡上市 一部	道路計画	基準点測量 基準点測量	3級 3級	6点	岐阜県郡上農林事務所 助言 R5.10.24 E0356	株式会社ユニオン	R5.10.16 R6.3.22	208748
岐阜県	郡上市 一部	その他	基準点測量 基準点測量	2級 3級	2点 2点	岐阜県郡上農林事務所 助言 R5.10.24 E0357	株式会社大興計測技術	R5.10.13 R6.1.31	208760
岐阜県	高山市 一部	その他	基準点測量	3級	2点	岐阜県高山土木事務所 助言 R5.10.25 E0361	大日コンサルタント株式会 社	R5.10.16 R5.12.15	208779
岐阜県	土岐市 一部	その他	基準点測量	3級	2点	岐阜県多治見土木事務所 助言 R5.10.25 E0366	ダイシンコンサルタント株 式会社	R5.10.30 R5.11.30	208885
岐阜県	養老町 一部	土地改良	基準点測量 基準点測量	2級 4級	3点 35点	岐阜県西濃農林事務所 助言 R5.10.26 E0369	岐阜県土地改良事業団体 連合会	R5.10.16 R6.3.21	208911
岐阜県	白川村 一部	固定資産	数値撮影(デジタル) 写真地図作成(デジタルオルソ)	地上画素寸法 18cm 2500	164.46km ² 164.46km ²	岐阜県白川村 助言 R5.10.30 E0371	株式会社バスコ	R5.10.23 R6.3.22	208932
岐阜県	郡上市 一部	その他	基準点測量	2級	4点	岐阜県郡上農林事務所 助言 R5.10.31 E0377	株式会社三進	R5.10.23 R6.3.22	209031
岐阜県	飛騨市 一部	砂防計画	UAVレーザ測量 基準点測量 基準点測量	400点/㎡ 3級 4級	0.085km ² 3点 10点	北陸地方整備局神通川水系砂防 事務所 助言 R5.10.31 E0379	北陸コンサルタント株式会 社	R5.10.2 R6.1.31	209100
岐阜県	飛騨市 一部	砂防計画	数値図化	2500	0.366km ²	岐阜県古川土木事務所 助言 R5.11.6 E0383	株式会社 テイク	R5.10.26 R6.2.22	209147
岐阜県	各務原市 一部	道路計画	基準点測量 基準点測量 水準測量	3級 4級 3級	2点 4点 1.38km	岐阜県各務原市 助言 R5.11.7 E0386	大同コンサルタント株式会 社	R5.11.1 R6.3.22	209177
岐阜県	可見市 全域	固定資産	数値撮影(デジタル) 写真地図作成(デジタルオルソ)	地上画素寸法 12cm 1000	87.8km ² 87.8km ²	岐阜県可見市 助言 R5.11.10 E0393	国際航業株式会社	R5.11.1 R6.3.15	209307
岐阜県	高山市 一部	砂防計画	UAVレーザ測量 基準点測量 数値図化 基準点測量	3級 3級 500 4級	0.026km ² 2点 0.026km ² 13点	北陸地方整備局神通川水系砂防 事務所 助言 R5.11.15 E0398	株式会社明和	R5.11.13 R6.1.31	209339
岐阜県	大野町 全域	都市計画	数値図化 数値図化	1000 2500	34.2km ² 34.2km ²	岐阜県大野町 助言 R5.11.10 E0399	中日本航空株式会社	R5.6.20 R6.3.29	209342
岐阜県	郡上市 一部	土地改良	基準点測量 基準点測量	3級 4級	2点 2点	岐阜県郡上市 助言 R5.11.15 E0408	株式会社白山測量	R5.11.2 R6.2.22	209510
岐阜県	可見市 一部	総合計画	基準点測量	3級	1点	岐阜県可見市 助言 R5.11.17 E0411	株式会社林事務所	R5.11.21 R5.12.20	209604
岐阜県	高山市 一部 飛騨市 一部 下呂市 一部	道路台帳	数値撮影(デジタル) 同時調整 数値図化	地上画素寸法 8cm 500 500	43.31km 0.023km ² 0.007km ²	中部地方整備局高山国道事務所 助言 R5.11.20 E0417	国際航業株式会社	R5.11.15 R6.3.12	209685
岐阜県	岐阜市 一部	都市計画	基準点測量 水準測量	3級 3級	4点 6km	岐阜市 助言 R5.11.20 E0420	中央コンサルタント株式会 社	R5.11.27 R6.3.19	209713
岐阜県	揖斐川町 一部	道路計画	基準点測量	3級	5点	岐阜県揖斐土木事務所 助言 R5.11.22 E0427	大日コンサルタント株式会 社	R5.11.20 R6.3.16	209845
岐阜県	七宗町 一部	その他	基準点測量	3級	6点	岐阜県可児農林事務所 助言 R5.11.28 E0428	株式会社興業コンサルタ ント	R5.11.30 R6.3.22	209856
岐阜県	可見市 一部	道路計画	基準点測量	3級	3点	岐阜県可児土木事務所 助言 R5.11.29 E0429	大同コンサルタント株式会 社	R5.12.1 R6.2.20	209958
岐阜県	北方町 全域 笠松町 全域 岐南町 全域 瑞穂市 全域 岐阜市 全域	固定資産	数値撮影(デジタル) 同時調整 写真地図作成(デジタルオルソ)	地上画素寸法 11cm 1000 1000	255.18km ² 255.18km ² 255.18km ²	岐阜市 助言 R5.11.29 E0430	アジア航測株式会社	R5.10.27 R6.3.19	209960
岐阜県	揖斐川町 一部	その他	基準点測量 基準点測量	3級 3級	3点 8点	揖斐川町 助言 R5.11.29 E0431	株式会社イビソク	R5.12.1 R6.3.25	209964
岐阜県	岐阜市 一部	道路台帳	修正測量 修正測量	1000 500	4.284km 0.082km	岐阜県岐阜市 助言 R5.11.28 E0432	アジア航測株式会社 岐 阜支店	R5.9.8 R6.3.22	209971
岐阜県	郡上市 一部	道路計画	路線測量	500	0.42km	岐阜県郡上市 助言 R5.12.5 E0440	株式会社テイク	R5.11.21 R6.1.26	210071
岐阜県	郡上市 一部	その他	基準点測量	3級	3点	岐阜県郡上農林事務所 助言 R5.12.5 E0442	株式会社興業コンサルタ ント	R5.11.28 R6.3.22	210081
岐阜県	可見市 一部	道路台帳	修正測量	1000	1.84km	岐阜県可見市 助言 R5.12.7 E0447	国際航業株式会社	R4.11.17 R6.3.15	210164
岐阜県	可見市 一部	総合計画	基準点測量	3級	8点	岐阜県可見市 助言 R5.12.18 E0458	株式会社林事務所	R5.12.19 R6.3.25	210401
岐阜県	土岐市 一部	土地区画整理	基準点測量	4級	80点	土岐市妻木南部土地区画整理組 助言 R5.12.26 E0480	株式会社ユニオン	R5.11.22 R6.3.21	210782
岐阜県	養老町 一部 大垣市 一部	その他	復旧測量(基準点)	1級 移転	1点	中部地方整備局木曾川上流河川 事務所 助言 R5.12.27 E0490	株式会社テイク	R6.1.15 R6.3.29	210863
岐阜県	可見市 一部	総合計画	基準点測量	2級	1点	岐阜県可見市 助言 R6.1.11 E0494	株式会社林事務所	R6.1.9 R6.3.25	210993
岐阜県	揖斐川町 一部	その他	基準点測量 基準点測量	3級 4級	3点 6点	揖斐川町 助言 R6.1.17 E0498	株式会社イビソク	R6.1.17 R6.3.29	211097
岐阜県	大垣市 一部 瑞穂市 一部 養老町 一部 神戸町 一部 輪之内町 一部 安八町 一部 揖斐川町 一部 大野町 一部 池田町 一部	河川管理	水準測量 河川測量	3級	141.2km 141.2km 482点	中部地方整備局木曾川上流河川 事務所 助言 R6.1.22 E0504	大日コンサルタント株式会 社	R6.1.22 R6.9.30	211170

都道府県名	測量地域	測量目的	測量種別	縮尺・等級	事業費	測量計画機関(助言番号)	測量作業機関	実施時期	ID
岐阜県	本巣市 一部 山県市 一部	砂防計画	数値図化	2500	2.21km ²	岐阜県岐阜土木事務所 助言 R6.1.23 E0507	株式会社テイク	R6.1.9 R6.3.21	211217
岐阜県	本巣市 一部	砂防計画	基準点測量	3級	2点	岐阜県岐阜土木事務所 助言 R6.1.25 E0510	平ノホク株式会社	R6.1.25 R6.2.28	211258
岐阜県	垂井町 一部	土地改良	基準点測量 基準点測量	2級 4級	6点 96点	岐阜県西濃農林事務所 助言 R6.2.2 E0516	岐阜県土地改良事業団体 連合会	R5.12.26 R6.3.25	211326
岐阜県	下呂市 一部	河川管理	その他	UAUレーザ測深測量	0.1km ²	岐阜県下呂土木事務所 助言 R6.2.2 E0517	日本工営都市空間株式会社 岐阜事務所	R5.11.21 R6.2.18	211373
岐阜県	下呂市 一部	その他	用地測量		0.0622km ²	岐阜県下呂農林事務所 助言 R6.2.2 E0520	株式会社興栄コンサルタン ト	R6.1.18 R6.3.27	211400
岐阜県	揖斐川町 一部	その他	基準点測量	3級	3点	岐阜県揖斐土木事務所 助言 R6.2.8 E0524	株式会社 テイク	R6.2.1 R6.7.25	211456
岐阜県	富加町 一部	砂防計画	数値図化	2500	0.159km ²	岐阜県可茂土木事務所 助言 R6.2.8 E0525	株式会社 テイク	R6.2.1 R6.3.20	211472
岐阜県	七宗町 一部	砂防計画	数値図化	2500	0.783km ²	岐阜県可茂土木事務所 助言 R6.2.8 E0527	株式会社 テイク	R6.2.1 R6.3.20	211475
岐阜県	富加町 一部	総合計画	その他	UAUレーザ測深測量	0.2km ²	岐阜県可茂土木事務所 助言 R6.2.22 E0550	株式会社ユニオン	R6.2.26 R6.6.3	211674
岐阜県	郡上市 一部	道路計画	用地測量		0.0065km ²	岐阜県郡上土木事務所 助言 R6.3.5 E0560	株式会社大興計測技術	R6.3.1 R6.7.31	211902
岐阜県	高山市 一部	その他	基準点測量	3級	4点	岐阜県飛騨農林事務所 助言 R6.3.5 E0561	大日コンサルタント株式会 社	R5.10.30 R6.3.27	211905
岐阜県	美濃加茂市 一部	その他	用地測量		0.0055km ²	岐阜県可茂土木事務所 助言 R6.3.11 E0565	株式会社三栄コンサルタ ント	R6.2.8 R6.6.3	211946
岐阜県	岐阜市 一部	道路計画	基準点測量	4級	3点	岐阜県岐阜土木事務所 助言 R6.3.13 E0568	大同コンサルタント株式 会社	R6.3.13 R6.6.28	212006
岐阜県	美濃市 一部	河川管理	航空レーザ測深	500	5.2km ²	岐阜県美濃土木事務所 助言 R6.3.13 E0569	株式会社三栄コンサルタ ント	R6.3.25 R6.7.29	212007
岐阜県	瑞穂市 一部	道路計画	基準点測量	3級	2点	岐阜県岐阜土木事務所 助言 R6.3.22 E0572	平ノホク株式会社	R6.3.14 R6.5.22	212087
岐阜県	垂井町 一部	土地改良	水準測量	3級	7.7km	岐阜県西濃農林事務所 助言 R6.3.5 E0573	岐阜県土地改良事業団体 連合会	R6.3. R6.12.25	212127
静岡県	袋井市 一部	その他	基準点測量	2級	4点	静岡県袋井土木事務所 助言 R5.4.12 E0010	株式会社フジヤマ	R5.2.23 R6.2.19	203040
静岡県	静岡市 一部	河川計画	航空レーザ測量	500	16.32km ²	静岡県静岡土木事務所 助言 R5.4.21 E0013	中日本航空株式会社	R5.3.24 R5.11.8	203079
静岡県	磐田市 一部	その他	航空レーザ測深	500	26.83km ²	静岡県袋井土木事務所 助言 R5.4.18 E0014	国際航業株式会社	R5.4.18 R5.7.31	203099
静岡県	浜松市 一部	土地改良	基準点測量 基準点測量	3級 4級	1点 7点	静岡県 助言 R5.4.26 E0018	株式会社フジヤマ	R5.4.26 R5.8.31	203151
静岡県	掛川市 全域	都市計画	数値図化 数値図化	1000 2500	265.69km ² 265.69km ²	静岡県掛川市 助言 R5.5.1 E0024	株式会社バスコ静岡支 店	R5.4.24 R6.2.29	203223
静岡県	島田市 一部 川根本町 一部	河川管理	航空レーザ測深	500	10.76km ²	静岡県島田土木事務所 助言 R5.4.28 E0032	株式会社バスコ 静岡支 店	R5.5. R6.1.15	203282
静岡県	沼津市 一部	道路計画	基準点測量 基準点測量	3級 4級	1点 12点	静岡県東部農林事務所 助言 R5.5.25 E0069	富士設計株式会社	R5.5.25 R5.12.15	203840
静岡県	磐田市 一部	都市計画	基準点測量	2級	1点	静岡県磐田市 助言 R5.6.6 E0084	株式会社フジヤマ	R5.6.1 R5.7.31	204031
静岡県	掛川市 一部	地籍調査	基準点測量	2級	2点	(報告書)掛川市 助言 R5.6.12 E0100	不二総合コンサルタント株 式会社	R4.7.19 R5.3.3	204200
静岡県	掛川市 一部	地籍調査	基準点測量	2級	1点	(報告書)掛川市 助言 R5.6.12 E0101	不二総合コンサルタント株 式会社	R4.7.19 R5.3.3	204201
静岡県	熱海市 一部	その他	基準点測量	3級	3点	静岡県熱海市 助言 R5.6.19 E0105	株式会社建設コンサルタ ントセンター	R5.4.19 R5.12.28	204302
静岡県	富士市 一部	道路台帳	MMS計測 修正測量	1000 1000	18km 14.5km	静岡県富士市 助言 R5.6.20 E0107	株式会社バスコ 静岡支 店	R6.6.20 R6.3.28	204308
静岡県	長泉町 全域	都市計画	修正測量	2500	26.63km ²	静岡県長泉町 助言 R5.7.5 E0125	朝日航洋株式会社	R5.6.18 R5.12.22	204722
静岡県	静岡市 一部	都市計画	修正測量 同時調整	2500 2500	72.16km ² 72.16km ²	静岡市 助言 R5.7.11 E0133	アジア航測株式会社	R5.5.26 R6.3.29	204950
静岡県	清水町 一部	道路台帳	MMS計測	500	1.6km	静岡県清水町 助言 R5.7.11 E0135	株式会社バスコ	R5.7.11 R6.3.15	205037
静岡県	静岡市 一部	都市計画	修正測量 同時調整	2500 2500	38.08km ² 38.08km ²	静岡市 助言 R5.7.24 E0153	株式会社バスコ 静岡支 店	R5.5.26 R6.3.29	205300
静岡県	静岡市 一部	基準点管理	復旧測量(基準点)	移転4級	1点	静岡県静岡市 助言 R5.7.25 E0158	株式会社グラフィック	R5.7.18 R6.3.31	205401
静岡県	静岡市 一部	基準点管理	復旧測量(基準点)	移設3級	1点	静岡県静岡市 助言 R5.7.25 E0159	株式会社グラフィック	R5.7.18 R5.11.30	205402
静岡県	川根本町 一部	土地改良	復旧測量(基準点) 基準点測量	2級 改測 4級	3点 26点	静岡県志太橋原農林事務所 助言 R5.7.27 E0160	静岡県土地改良事業団体 連合会	R6.7.11 R6.4.15	205578
静岡県	沼津市 一部	道路計画	航空レーザ測量 数値図化	500 500	0.212km ² 0.212km ²	中部地方整備局沼津河川道 事務所 助言 R5.8.7 E0170	中日本航空株式会社	R5.4.27 R5.12.15	205626
静岡県	掛川市 一部	道路台帳	MMS計測 数値図化(同時調整含む)	1000 1000	10km 8km	静岡県掛川市 助言 R5.8.4 E0179	株式会社バスコ 静岡支 店	R5.8.4 R6.2.29	205720
静岡県	掛川市 一部	土地区画整理	基準点測量	3級	2点	掛川市 助言 R5.8.8 E0182	Tsコンサルタント株式 会社	R5.8.1 R5.12.31	205788
静岡県	静岡市 一部	河川管理	航空レーザ測深	1000	0.58km ²	静岡県静岡土木事務所 助言 R5.8.8 E0188	アジア航測株式会社	R5.3.24 R5.8.31	205862
静岡県	島田市 一部	その他	基準点測量	3級	2点	静岡県島田市 助言 R5.8.9 E0194	不二総合コンサルタント株 式会社	R5.8.7 R5.9.9	205985
静岡県	磐田市 一部	河川計画	航空レーザ測量	500	18.7km ²	静岡県袋井土木事務所 助言 R5.8.17 E0202	中日本航空株式会社	R5.7.15 R5.11.30	206152
静岡県	掛川市 一部	土地改良	基準点測量 基準点測量	3級 4級	7点 52点	静岡県中遠農林事務所 助言 R5.8.17 E0205	静岡県土地改良事業団体 連合会	R5.8.1 R6.3.15	206202
静岡県	御殿場市 一部	固定資産	数値撮影(デジタル) 写真地図作成(デジタルオルソ)	地上画素寸法 12cm 1000	114.23km ² 114.23km ²	静岡県御殿場市 助言 R5.8.22 E0222	国際航業株式会社	R5.12.1 R6.3.20	206547
静岡県	河津町 一部	道路管理	数値図化 数値撮影(デジタル)	500	0.3km ² 5km ²	中部地方整備局沼津河川道 事務所 助言 R5.8.24 E0229	中日本航空株式会社	R5.8.3 R5.12.28	206627
静岡県	浜松市 一部	その他	基準点測量	3級	5点	静岡県西部農林事務所 助言 R5.9.4 E0238	株式会社フジヤマ	R5.7.6 R6.4.22	206758
静岡県	浜松市 一部	その他	基準点測量	3級	5点	静岡県西部農林事務所 助言 R5.9.4 E0239	株式会社フジヤマ	R5.7.6 R6.4.22	206764
静岡県	富士市 一部	海岸保全	航空レーザ測深	1000	4.6km ²	中部地方整備局沼津河川道 事務所 助言 R5.9.4 E0242	株式会社バスコ 静岡支 店	R5.9.4 R6.5.31	206926
静岡県	浜松市 一部	その他	基準点測量	2級	1点	浜松市 助言 R5.9.4 E0243	株式会社フジヤマ	R5.9.1 R5.10.3	206935
静岡県	沼津市 一部	道路計画	基準点測量 基準点測量	3級 4級	1点 35点	静岡県東部農林事務所 助言 R5.9.6 E0247	東海技術開発株式会社	R5.9.6 R6.2.28	206997
静岡県	袋井市 一部 森町 一部	その他	基準点測量	2級	3点	静岡県袋井市 助言 R5.9.6 E0252	株式会社フジヤマ	R5.9.6 R5.10.31	207093
静岡県	磐田市 一部	都市計画	数値図化	1000	13.8km ²	静岡県磐田市 助言 R5.9.19 E0255	国際航業株式会社	R5.9.1 R6.3.10	207143
静岡県	牧之原市 全域	都市計画	数値図化	2500	111.69km ²	静岡県牧之原市 助言 R5.9.20 E0262	株式会社日建技術コン サルタント 静岡事務所	R5.9.7 R6.3.15	207191
静岡県	島田市 一部 焼津市 一部 藤枝市 一部 吉田町 一部	河川管理	航空レーザ測深	500	9.77km ²	静岡県島田土木事務所 助言 R5.9.25 E0274	アジア航測株式会社	R5.3.29 R5.12.15	207458
静岡県	富士市 一部	固定資産	数値撮影(デジタル) 同時調整	地上画素寸法20cm 2500	232.32km ² 232.32km ²	静岡県富士市 助言 R5.9.27 E0287	株式会社バスコ 静岡支 店	R5.10.1 R6.2.29	207749
静岡県	静岡市 一部	都市計画	修正測量 同時調整	2500 2500	21km ² 21km ²	静岡市 助言 R5.10.2 E0286	株式会社バスコ	R5.8.31 R6.3.29	207837
静岡県	熱海市 一部	その他	基準点測量 基準点測量	3級 4級	2点 14点	静岡県熱海市 助言 R5.10.2 E0297	株式会社フジヤマ	R5.10.1 R6.3.25	207840
静岡県	焼津市 一部	都市計画	修正測量	2500	3km ²	焼津市 助言 R5.10.2 E0300	国際航業株式会社	R5.9.21 R6.3.15	207852
静岡県	浜松市 一部	道路計画	基準点測量	3級	8点	中部地方整備局浜松河川道 事務所 助言 R5.10.3 E0305	株式会社日本インシーク	R5.8.11 R5.12.25	207988
静岡県	函南町 一部	都市計画	数値撮影(デジタル) 修正測量	地上画素寸法20cm 2500	6km ² 6km ²	静岡県函南町 助言 R5.10.16 E0320	株式会社バスコ	R5.10.4 R6.3.8	208375
静岡県	静岡市 一部	基準点管理	復旧測量(基準点)	2級 移転	1点	静岡県静岡市 助言 R5.10.11 E0322	株式会社きんぞく	R5.9.14 R6.3.31	208392
静岡県	三島市 一部	道路台帳	MMS計測 現地測量(数値地形図作成)	500 500	2.04km ² 2.04km ²	三島市 助言 R5.10.13 E0326	アジア航測株式会社 静 岡支店	R5.7.31 R6.3.29	208417
静岡県	島田市 一部	都市計画	数値図化	2500	1.44km ²	島田市 助言 R5.10.18 E0341	株式会社フジヤマ	R5.10.10 R6.3.6	208563
静岡県	伊豆市 全域 伊東市 一部	固定資産	数値撮影(デジタル) 同時調整 写真地図作成(デジタルオルソ)	地上画素寸法12cm 1000 1000	488.07km ² 488.07km ² 488.07km ²	静岡県伊豆市 助言 R5.10.18 E0343	株式会社バスコ	R5.10.10 R6.3.29	208589
静岡県	伊豆市 全域 伊東市 全域	固定資産	数値撮影(デジタル) 同時調整 写真地図作成(デジタルオルソ)	地上画素寸法12cm 1000	488.07km ² 488.07km ²	静岡県伊東市 助言 R5.10.18 E0344	株式会社バスコ	R5.10.10 R6.3.29	208595
静岡県	掛川市 一部	地籍調査	基準点測量	2級	1点	静岡県掛川市 助言 R5.10.26 E0360	株式会社松井測量設計事 務所	R5.10.23 R6.3.31	208775

都道府県名	測量地域	測量目的	測量種別	縮尺・等級	事業量	測量計画機関(助言番号)	測量作業機関	実施時期	ID
静岡県	熱海市 全域 三島市 全域 函南町 全域	固定資産	数値撮影(デジタル) 写真地図作成(デジタルオルソ)	地上画素寸法12cm 1000	188.96km ² 188.96km ²	静岡県三島市 助言 R5.10.31 E0373	株式会社バスコ 静岡支店	R5.10.25 R6.3.8	208998
静岡県	函南町 一部	固定資産	数値撮影(デジタル) 写真地図作成(デジタルオルソ)	地上画素寸法12cm 1000	188.95km ² 188.95km ²	静岡県函南町 助言 R5.10.31 E0374	株式会社バスコ 静岡支店	R5.10.25 R6.3.8	209004
静岡県	熱海市 全域	固定資産	数値撮影(デジタル) 写真地図作成(デジタルオルソ)	地上画素寸法 12cm 1000	188.96km ² 188.96km ²	静岡県熱海市 助言 R5.11.1 E0376	株式会社バスコ 静岡支店	R5.10.25 R6.3.8	209020
静岡県	浜松市 一部	土地改良	基準点測量 基準点測量	3級 4級	40点 308点	静岡県西部農林事務所 助言 R5.11.6 E0380	株式会社フジヤマ	R5.10.30 R6.4.30	209112
静岡県	伊豆の国市 全域	固定資産	数値撮影(デジタル) 写真地図作成(デジタルオルソ)	地上画素寸法11cm 1000 1000	94.62km ² 94.62km ² 94.62km ²	伊豆の国市 助言 R5.11.7 E0385	朝日航洋株式会社	R5.12.1 R6.2.22	209170
静岡県	静岡市 一部 浜松市 一部 沼津市 一部 富士市 一部 磐田市 一部 焼津市 一部 掛川市 一部 袋井市 一部 湖西市 一部 御前崎市 一部 吉田町 一部 牧之原市 一部	海岸保全	数値撮影(デジタル)	地上画素寸法20cm	192.37km ²	静岡県静岡土木事務所 助言 R5.11.13 E0391	株式会社オオバ	R5.11.1 R6.2.14	209289
静岡県	沼津市 全域	固定資産	数値撮影(デジタル) 写真地図作成(デジタルオルソ)	地上画素寸法 12cm 1000	186.82km ² 186.82km ²	静岡県沼津市 助言 R5.11.13 E0394	国際航業株式会社	R5.12.1 R6.3.19	209311
静岡県	掛川市 一部	総合計画	基準点測量	2級	2点	静岡県掛川市 助言 R5.11.15 E0402	公益社団法人静岡県公共 職託登記土地家屋調査士 協会	R5.11.20 R5.12.25	209399
静岡県	掛川市 一部	総合計画	基準点測量	2級	2点	静岡県掛川市 助言 R5.11.15 E0403	公益社団法人静岡県公共 職託登記土地家屋調査士 協会	R5.11.20 R5.12.25	209401
静岡県	藤枝市 一部	道路台帳	修正測量	1000	3.7km	静岡県藤枝市 助言 R5.11.15 E0406	アジア航測株式会社 静岡 支店	R5.10.6 R6.3.25	209471
静岡県	静岡市 一部	都市計画	修正測量 同時調整	2500 2500	10.72km ² 10.72km ²	静岡市 助言 R5.11.20 E0416	株式会社バスコ	R5.10.23 R6.3.29	209683
静岡県	御殿場市 一部	その他	基準点測量 現地測量(数値地形図作成)	4級 500	172点 0.54km ²	静岡県地方事務局 助言 R5.11.28 E0421	公益社団法人静岡県公共 職託登記土地家屋調査士 協会	R5.11.20 R6.3.10	209715
静岡県	牧之原市 一部	その他	基準点測量	3級	5点	静岡県島田土木事務所 助言 R5.11.21 E0422	株式会社建設コンサルタン トセンター	R5.8.24 R6.2.21	209772
静岡県	清水町 一部	道路計画	基準点測量	3級	3点	静岡県清水町 助言 R5.11.22 E0425	静岡コンサルタント株式会 社	R5.11.6 R6.2.29	209826
静岡県	御前崎市 一部	その他	基準点測量	2級	1点	御前崎市 助言 R5.12.4 E0434	公益社団法人静岡県公共 職託登記土地家屋調査士 協会	R5.12.1 R6.3.15	210028
静岡県	島田市 一部	道路管理	復旧測量(基準点)	3級 再設	1点	島田市 助言 R5.12.4 E0441	大鐘測量設計株式会社	R5.12.4 R6.1.31	210074
静岡県	藤枝市 全域	固定資産	数値撮影(デジタル) 同時調整 写真地図作成(デジタルオルソ)	地上画素寸法10cm 1000 1000	194.06km ² 194.06km ² 194.06km ²	静岡県藤枝市 助言 R5.12.12 E0452	アジア航測株式会社	R5.11.16 R6.3.11	210282
静岡県	焼津市 全域	固定資産	数値撮影(デジタル) 同時調整 写真地図作成(デジタルオルソ)	地上画素寸法10cm 1000 1000	70.3km ² 70.3km ² 70.3km ²	焼津市 助言 R5.12.13 E0455	アジア航測株式会社 静岡 支店	R5.11.16 R6.3.11	210368
静岡県	菊川市 一部	道路台帳	MMS計測 修正測量	1000 1000	1.4km 1.1km	静岡県菊川市 助言 R5.12.14 E0456	株式会社バスコ 静岡支 店	R5.12.14 R6.3.22	210386
静岡県	伊豆市 一部	道路計画	基準点測量 基準点測量	2級 3級	10点 18点	中部地方整備局沼津河川国道事 務所 助言 R5.12.18 E0460	不二総合コンサルタント株 式会社	R5.12.11 R6.3.22	210494
静岡県	磐田市 一部	道路台帳	修正測量	1000	9.6km	静岡県磐田市 助言 R5.12.20 E0461	国際航業株式会社	R5.12.8 R6.3.29	210506
静岡県	森町 一部 袋井市 一部 掛川市 一部 磐田市 一部 浜松市 一部	道路台帳	MMS計測	500	634km	静岡県 助言 R5.12.26 E0463	国際航業株式会社	R5.12.18 R6.3.15	210588
静岡県	松崎町 一部	土地改良	基準点測量 基準点測量	3級 4級	3点 18点	静岡県賀茂農林事務所 助言 R5.12.22 E0472	静岡県土地改良事業団体 協会	R4.12.1 R6.3.22	210655
静岡県	沼津市 一部 三島市 一部 裾野市 一部 御殿場市 一部 伊豆市 一部 伊豆の国市 一部 函南町 一部 清水町 一部 長泉町 一部 小山町 一部	道路台帳	MMS計測	500	325.9km	静岡県 助言 R5.12.26 E0475	ニチレキ株式会社	R6.1.5 R6.3.15	210732
静岡県	浜松市 一部 湖西市 一部	道路台帳	MMS計測	500	57.8km	静岡県 助言 R5.12.26 E0476	ニチレキ株式会社	R6.1.5 R6.3.15	210734
静岡県	小山町 一部	道路台帳	MMS計測	500	4.6km	静岡県小山町 助言 R5.12.26 E0481	株式会社バスコ 静岡支 店	R5.12.26 R6.3.29	210802
静岡県	静岡市 一部	基準点管理	復旧測量(基準点)	移設3級	1点	静岡県静岡市 助言 R5.12.27 E0483	株式会社建設コンサルタン トセンター	R5.12.22 R6.1.31	210820
静岡県	藤枝市 一部	都市計画	基準点測量	3級	8点	藤枝市 助言 R5.12.27 E0487	株式会社フジヤマ	R6.1.9 R6.9.30	210847
静岡県	掛川市 一部	道路計画	基準点測量	3級	4点	掛川市 助言 R5.12.27 E0488	日本工営都市空間株式会 社	R6.1.4 R6.3.15	210852
静岡県	浜松市 一部	道路計画	基準点測量	2級	2点	中部地方整備局浜松河川国道事 務所 助言 R5.12.27 E0489	株式会社オオバ 名古屋 支店	R5.12.14 R6.3.29	210854
静岡県	静岡市 一部	土地改良	UAVレーザー測量 数値地形図データの作成	100点/㎡ 1000	0.22km ² 0.22km ²	静岡県中部農林事務所 助言 R6.1.24 E0499	不二総合コンサルタント株 式会社	R5.12.18 R6.2.29	211151
静岡県	島田市 一部 藤枝市 一部	その他	基準点測量 基準点測量 基準点測量	2級 3級 4級	3点 5点 61点	中部地方整備局静岡国道事務所 助言 R6.1.17 E0500	株式会社日建技術コンサル タント	R5.11.28 R6.1.31	211154
静岡県	御前崎市 一部	基準点管理	基準点測量	2級	1点	御前崎市 助言 R6.1.18 E0501	公益社団法人 静岡県公 共職託登記土地家屋調査 士協会	R6.2.1 R6.3.15	211157
静岡県	磐田市 一部	河川計画	航空レーザー測量	500	23.84km ²	静岡県袋井土木事務所 助言 R6.1.17 E0502	中日本航空株式会社	R5.12.28 R6.3.22	211159
静岡県	掛川市 一部 牧之原市 一部 静岡市 一部	その他	復旧測量(基準点) 基準点測量 水準測量 水準測量	改測2級 3級 3級 2級	13点 6点 1.7km 10.9km	中部地方整備局清水港湾事務所 助言 R6.1.18 E0503	日本工営都市空間株式会 社	R6.1.17 R6.3.15	211161
静岡県	浜松市 一部	河川管理	航空レーザー測量	500	17.2km ²	静岡県浜松土木事務所 助言 R6.1.18 E0505	朝日航洋株式会社	R6.1.22 R6.3.15	211172
静岡県	静岡市 一部	その他	基準点測量 基準点測量	3級 4級	14点 56点	中日本高速道路株式会社東京支 社沼津工事事務所 助言 R6.1.24 E0509	株式会社サンフロン	R6.2.1 R6.8.5	211228
静岡県	掛川市 一部 袋井市 一部	総合計画	基準点測量	2級	2点	静岡県掛川市 助言 R6.1.31 E0512	不二総合コンサルタント株 式会社	R6.2.1 R6.3.15	211312
静岡県	掛川市 一部	総合計画	基準点測量	2級	1点	静岡県掛川市 助言 R6.1.31 E0513	不二総合コンサルタント株 式会社	R6.2.1 R6.3.15	211314
静岡県	掛川市 一部	総合計画	基準点測量	2級	1点	静岡県掛川市 助言 R6.1.31 E0514	不二総合コンサルタント株 式会社	R6.2.1 R6.3.15	211316
静岡県	浜松市 一部	その他	復旧測量(基準点) 復旧測量(基準点)	2級 再設 3級 再設	1点 2点	浜松市 助言 R6.2.8 E0522	株式会社フジヤマ	R6.2.12 R6.3.22	211424
静岡県	浜松市 一部 静岡市 一部	総合計画	航空レーザー測量	500	112.65km ²	静岡県 助言 R6.2.8 E0523	株式会社バスコ 静岡支 店	R6.1.10 R6.3.22	211455
静岡県	小山町 一部	道路管理	基準点測量 基準点測量	2級 4級	4点 21点	中部地方整備局沼津河川国道事 務所 助言 R6.2.8 E0526	新日本設計株式会社	R5.12.1 R6.3.22	211473
静岡県	清水町 一部	道路計画	基準点測量	3級	1点	静岡県沼津土木事務所 助言 R6.3.6 E0559	静岡コンサルタント株式会 社	R6.3.1 R6.4.30	211850
静岡県	御前崎市 一部	その他	基準点測量 基準点測量	3級 4級	5点 30点	御前崎市 助言 R6.3.22 E0570	株式会社水野都市設計	R5.11.2 R6.3.31	212047
愛知県	岩倉市 一部	道路台帳	修正測量	1000	0.16km ² 1.6km	愛知県岩倉市 助言 R5.4.18 E0012	アジア航測株式会社 名 古屋支店	R5.3.20 R5.4.28	203065
愛知県	豊橋市 一部	河川計画	基準点測量	3級	7点	愛知県 助言 R5.4.24 E0015	アジア航測株式会社	R5.4.24 R5.11.23	203109
愛知県	田原市 一部	その他	基準点測量	3級	3点	愛知県東三河建設事務所 助言 R5.4.26 E0021	株式会社ユニオン	R5.4.26 R5.9.19	203184
愛知県	西尾市 一部	土地地区面整理	基準点測量	4級	38点	西尾市西尾土地地区面整理組 合 助言 R5.4.26 E0025	愛知県経済農業協同組合 連合会	R5.4.10 R5.8.9	203247
愛知県	知立市 全域	固定資産	数値撮影(デジタル) 写真地図作成(デジタルオルソ)	地上画素寸法5cm 500	16.31km ² 16.31km ²	愛知県知立市 助言 R5.4.28 E0028	株式会社バスコ 名古屋 支店	R5.4.18 R6.2.28	203258
愛知県	岡崎市 一部	その他	基準点測量	3級	1点	岡崎市 助言 R5.5.9 E0036	大塚測量設計事務所	R5.5.8 R5.8.31	203421
愛知県	みよし市 一部	砂防計画	数値図化	2500	0.4km ²	愛知県豊田加茂建設事務所 助言 R5.5.9 E0037	株式会社日本インシーク	R4.9.8 R5.5.15	203429
愛知県	小牧市 一部	土地地区面整理	基準点測量	4級	38点	小牧原極下土地地区面整理組 合 助言 R5.5.9 E0038	愛知県経済農業協同組合 連合会	R5.5.2 R5.10.31	203438
愛知県	長久手市 一部	道路計画	基準点測量	3級	4点	愛知県尾張建設事務所 助言 R5.5.9 E0043	株式会社エース	R5.5.15 R5.6.18	203458
愛知県	常滑市 一部 小牧市 一部 東海市 一部 知多市 一部 葵浜町 一部 長久手市 一部	その他	基準点測量 水準測量(GNSS) 水準測量	2級 3級 3級	16点 7点 34.9km	独立行政法人水資源機構 愛知 用水総合管理所 助言 R5.5.10 E0044	サンスイコンサルタント株 式会社	R5.5.8 R5.12.17	203481

都道府県名	測量地域	測量目的	測量種別	縮尺・等級	事業費	測量計画機関(助言番号)	測量作業機関	実施時期	ID
愛知県	名古屋市長久手市一部	基準点管理	復旧測量(基準点)	街区三角点 再設	1点	愛知県名古屋助言 R5.5.16 E0046	株式会社MSS	R5.5.12 R5.5.31	203562
愛知県	長久手市一部	都市計画	基準点測量	3級	2点	愛知県尾張建設事務所助言 R5.5.22 E0052	中央コンサルタンツ株式会社	R5.5.22 R5.10.31	203645
愛知県	田原市一部	その他	基準点測量 路線測量 現地測量(数値地形図作成)	4級	10点 0.2km 0.02km ²	愛知県東三河農林水産事務所助言 R5.5.22 E0054	若鶴コンサルタンツ株式会社	R5.4.28 R6.3.29	203679
愛知県	名古屋市長久手市一部	総合計画	基準点測量	4級	177点	愛知県名古屋助言 R5.5.22 E0055	三協調査設計株式会社	R5.4.4 R6.1.31	203700
愛知県	名古屋市長久手市一部	総合計画	基準点測量	4級	230点	愛知県名古屋助言 R5.5.22 E0057	藤コンサル株式会社	R5.4.4 R6.1.31	203704
愛知県	豊川市一部	道路計画	基準点測量	3級	3点	愛知県豊川助言 R5.5.24 E0062	株式会社フジヤマ	R5.5.24 R6.3.27	203728
愛知県	稲沢市一部	道路計画	基準点測量	3級	2点	愛知県一宮建設事務所助言 R5.5.24 E0063	株式会社石田技術コンサルタンツ	R5.5.24 R6.7.30	203749
愛知県	豊田市一部 みよし市一部	砂防計画	数値図化	2500	1.02km ²	愛知県豊田加茂建設事務所助言 R5.5.24 E0068	アジア航測株式会社	R5.5.1 R5.10.31	203837
愛知県	新城市一部	道路計画	基準点測量	3級	2点	愛知県新城建設事務所助言 R5.5.31 E0073	協和設計株式会社 名古屋支店	R5.5.31 R5.9.3	203935
愛知県	名古屋市長久手市一部	総合計画	基準点測量	4級	321点	愛知県名古屋助言 R5.6.5 E0075	株式会社神田設計 株式会社名邦テクノ 株式会社サンキ	R5.4.20 R6.2.28	203948
愛知県	名古屋市長久手市一部	土地区画整理	現地測量(数値地形図作成) 現地測量(数値地形図作成)	500 500 500	0.2988km ² 0.216km ² 0.83km	愛知県名古屋助言 R5.6.12 E0077	株式会社オオバ	R5.5.24 R6.4.30	203966
愛知県	岡崎市一部	道路計画	基準点測量	3級	2点	愛知県西三河建設事務所助言 R5.5.31 E0078	株式会社菱設計事務所	R5.6.1 R5.9.8	203973
愛知県	瀬戸市一部 長久手市一部	道路計画	基準点測量	2級	4点	愛知県尾張建設事務所助言 R5.6.12 E0080	大日本コンサルタンツ株式会社	R5.6.12 R5.9.30	203985
愛知県	名古屋市長久手市一部	道路計画	基準点測量	3級	2点	愛知県名古屋助言 R5.6.20 E0083	株式会社サンキ	R5.5.31 R5.7.15	204029
愛知県	蒲郡市一部	土地区画整理	基準点測量 基準点測量	3級 4級	3点 92点	愛知県蒲郡助言 R5.6.8 E0085	日本工営都市空間株式会社	R5.6.8 R6.3.31	204053
愛知県	豊田市一部	土地区画整理	復旧測量(基準点) 復旧測量(基準点) 基準点測量 復旧測量(基準点)	街区三角点 再設 街区多角点 再設 3級 3級 移設	2点 1点 3点 2点 1点	豊田市助言 R5.6.9 E0088	早川都市計画株式会社	R5.6.1 R6.12.10	204148
愛知県	岡崎市一部	その他	基準点測量	3級	1点	愛知県西三河建設事務所助言 R5.6.9 E0090	株式会社神田設計	R5.5.12 R5.11.17	204166
愛知県	大治町一部 扶桑町一部 大口町一部 あま市一部 弥富市一部 北名古屋市一部 清須市一部 愛西市一部 稲沢市一部 小牧市一部 江南市一部 犬山市一部 津島市一部 一宮市一部 名古屋市長久手市一部	地盤変動調査	水準測量	1級	355km	愛知県助言 R5.6.20 E0102	三協調査設計株式会社	R5.7.1 R6.3.1	204248
愛知県	岡崎市一部	土地区画整理	基準点測量 基準点測量	3級 4級	1点 30点	岡崎駅南土地区画整理組合助言 R5.6.19 E0103	中央コンサルタンツ株式会社	R5.6.19 R6.3.31	204268
愛知県	豊川市一部	その他	基準点測量	3級	2点	愛知県豊川助言 R5.6.20 E0106	大日本コンサルタンツ株式会社	R5.4.20 R6.2.14	204304
愛知県	豊橋市一部	その他	基準点測量	4級	7点	愛知県豊橋助言 R5.6.26 E0114	有限会社トータルネットワークサービス	R5.6.30 R6.2.28	204413
愛知県	豊川市一部	道路計画	基準点測量	3級	2点	愛知県東三河建設事務所助言 R5.6.28 E0116	株式会社オオバ	R5.6.16 R5.9.30	204516
愛知県	安城市一部	その他	基準点測量 基準点測量 水準測量	3級 4級 3級	4点 13点 7km	愛知県企業庁助言 R5.6.26 E0118	株式会社オオバ 名古屋支店	R5.6.26 R5.10.31	204535
愛知県	名古屋市長久手市一部	土地区画整理	基準点測量	3級	11点	名古屋市長久手市上志段味特定土地区画整理組合助言 R5.6.26 E0120	数島測量設計株式会社	R5.7.3 R5.7.28	204557
愛知県	岩倉市全域	都市計画	修正測量	2500	10.47km ²	愛知県岩倉助言 R5.7.4 E0124	株式会社中測技研	R5.5.30 R6.3.22	204715
愛知県	西尾市全域	道路台帳	数値撮影(デジタル)	1000	28km	西尾市助言 R5.6.29 E0127	株式会社バスコ 名古屋支店	R5.7.10 R6.3.15	204759
愛知県	名古屋市長久手市一部 春日井市一部 豊田市一部 安城市一部 小牧市一部 豊明市一部 清須市一部 豊明市一部	道路管理	MMS計測 数値図化	500 500	5.05km ² 0.8km ²	中部地方整備局名古屋国道事務所助言 R5.7.5 E0129	中日本航空株式会社	R5.5.9 R5.12.15	204798
愛知県	豊明市一部	都市計画	数値図化	2500	21.11km ²	愛知県豊明助言 R5.7.7 E0130	株式会社中測技研	R5.6.9 R6.3.15	204819
愛知県	豊明市一部	道路管理	基準点測量 基準点測量	2級 3級	7点 31点	愛知県東三河農林水産事務所助言 R5.7.11 E0134	協和設計株式会社	R5.7.5 R5.12.22	205013
愛知県	豊田市一部	その他	基準点測量 基準点測量	2級 3級	1点 1点	愛知県愛知用水道事務所助言 R5.7.19 E0143	NTCコンサルタンツ株式会社	R5.7.25 R5.8.31	205162
愛知県	半田市一部	その他	基準点測量 基準点測量	3級 4級	3点 7点	愛知県半田助言 R5.7.24 E0145	株式会社志務所	R5.8.3 R6.2.29	205213
愛知県	豊橋市一部	都市計画	基準点測量 基準点測量	3級 4級	5点 20点	愛知県豊橋助言 R5.7.20 E0148	株式会社ガイア	R5.7.18 R5.12.28	205263
愛知県	岡崎市一部	その他	基準点測量	3級	3点	愛知県西三河建設事務所助言 R5.7.21 E0157	NTCコンサルタンツ株式会社	R5.7.25 R5.8.31	205314
愛知県	日進市一部	土地区画整理	基準点測量 基準点測量	2級 3級	3点 16点	日進赤池箕ノ手土地区画整理組合助言 R5.7.24 E0160	日本工営都市空間株式会社	R5.7.24 R6.3.31	205420
愛知県	田原市一部	その他	基準点測量	3級	6点	愛知県東三河建設事務所助言 R5.7.27 E0163	株式会社イト日本技術開発	R5.7.27 R6.2.12	205447
愛知県	一宮市一部	基準点管理	復旧測量(基準点)	再設3級	5点	一宮市助言 R5.7.25 E0164	二チコンサルタンツ株式会社	R5.5.11 R5.11.30	205449
愛知県	豊川市一部	砂防計画	基準点測量	3級	2点	愛知県東三河建設事務所助言 R5.7.27 E0165	協和調査設計株式会社	R5.7.27 R5.12.2	205486
愛知県	田原市一部	砂防計画	基準点測量	3級	2点	愛知県東三河建設事務所助言 R5.7.31 E0171	藤コンサル株式会社	R5.8.1 R5.11.8	205628
愛知県	大口町全域	総合計画	修正測量 修正測量 用地測量	2500 1000(道路、水部)	13.61km ² 13.61km ² 0.061km ²	大口町助言 R5.8.2 E0175	中日本航空株式会社	R5.7.19 R6.3.22	205671
愛知県	新城市一部	その他	基準点測量	3級	1点	愛知県新城市助言 R5.8.7 E0178	株式会社成和コンサルタンツ	R5.7.25 R5.12.3	205711
愛知県	豊橋市一部	その他	基準点測量	4級	4点	愛知県豊橋助言 R5.8.4 E0183	アロコンサルタンツ株式会社	R5.8.1 R5.10.31	205799
愛知県	岡崎市一部	砂防計画	数値図化	2500	0.7km ²	愛知県西三河建設事務所助言 R5.8.7 E0187	アジア航測株式会社 名古屋支店	R5.6.16 R6.10.31	205834
愛知県	大府市一部	その他	基準点測量 基準点測量 基準点測量	2級 3級 4級	4点 3点 67点	大府市助言 R5.8.8 E0191	株式会社オオバ 名古屋支店	R5.9.1 R10.12.31	205914
愛知県	田原市一部	海岸保全	基準点測量	2級	4点	愛知県東三河建設事務所助言 R5.8.10 E0199	株式会社大地コンサルタンツ	R5.8.10 R5.12.28	206035
愛知県	豊田市一部	土地区画整理	基準点測量 基準点測量	3級 4級	6点 59点	豊田市助言 R5.8.15 E0200	日本工営都市空間株式会社	R5.7.14 R6.2.29	206098
愛知県	安城市一部	総合計画	基準点測量	3級	1点	愛知県西三河農林水産事務所助言 R5.8.15 E0201	株式会社名邦テクノ	R5.7.9 R5.12.25	206132
愛知県	豊橋市一部	砂防計画	数値図化 航空レーザー測量	1000 1000	0.46km ² 123.6km ²	愛知県東三河建設事務所助言 R5.8.14 E0206	株式会社バスコ	R5.8.17 R6.2.29	206207
愛知県	名古屋市長久手市一部	その他	水準測量	1級	26.6km 34点	名古屋市長久手市助言 R5.8.17 E0207	三協調査設計株式会社	R5.7.27 R5.11.30	206218
愛知県	みよし市一部	都市計画	修正測量	2500	0.61km ²	愛知県みよし市助言 R5.8.17 E0208	株式会社バスコ 名古屋支店	R5.8.9 R6.3.22	206237
愛知県	名古屋市長久手市一部	道路計画	用地測量		0.0054km ²	中部地方整備局名古屋国道事務所助言 R5.8.15 E0209	株式会社神田設計	R5.8.21 R6.1.31	206253
愛知県	名古屋市長久手市一部	その他	用地測量		0.0015km ²	愛知県名古屋助言 R5.8.22 E0210	富士エンジニアリング株式会社	R5.8.30 R6.10.27	206296
愛知県	豊田市一部	河川管理	基準点測量	3級	3点	愛知県豊田加茂建設事務所助言 R5.8.17 E0213	株式会社名邦テクノ	R5.7.25 R6.1.13	206396
愛知県	豊橋市一部	その他	基準点測量 基準点測量 水準測量	3級 4級 3級	2点 3点 1.5km 2点	愛知県豊橋助言 R5.8.21 E0214	株式会社大地コンサルタンツ	R5.8.22 R6.2.24	206411
愛知県	名古屋市長久手市一部	土地区画整理	現地測量(数値地形図作成)	500	0.04km ²	愛知県名古屋助言 R5.8.22 E0215	日本都市技術株式会社	R5.9.11 R6.2.29	206417
愛知県	幸田町一部	その他	水準測量	3級	3.3km 2点	幸田土地改良区助言 R5.9.6 E0217	NTCコンサルタンツ株式会社	R5.8.7 R5.9.30	206423
愛知県	岡崎市一部	道路計画	基準点測量 基準点測量	3級 4級	4点 9点	愛知県西三河建設事務所助言 R5.8.22 E0220	信栄測量設計株式会社	R5.7.7 R5.12.14	206495
愛知県	弥富市全域	固定資産 数値撮影(デジタル) 写真地図作成(デジタル)	地上 写真 写真	12cm 49cm 49cm	49m ² 49m ²	愛知県弥富助言 R5.8.23 E0224	株式会社中測技研	R2.7.20 R6.3.21	206569

都道府県名	測量地域	測量目的	測量種別	縮尺・等級	事業費	測量計画機関(助言番号)	測量作業機関	実施時期	ID
愛知県	弥富市 一部 名古屋市 一部	港湾計画	基準点測量	改測2級	6点	中部地方整備局名古屋港湾事務所 助言 R5.8.28 E0226	株式会社イト日本技術開発	R5.8.23 R6.1.31	206620
愛知県	瀬戸市 一部	砂防計画	数値図化	2500	0.22km ²	愛知県尾張建設事務所 助言 R5.8.28 E0227	株式会社テイク	R5.6.20 R5.11.30	206622
愛知県	新城市 一部	道路計画	基準点測量	3級	2点	愛知県新城設業建設事務所 助言 R5.8.28 E0228	株式会社フジヤマ	R5.8.30 R5.12.28	206625
愛知県	西尾市 全域	固定資産	数値撮影(デジタル) 写真地図作成(デジタルオルソ)	地上画素寸法10cm 1000	161.2km ² 161.2km ²	西尾市 助言 R5.8.29 E0232	国際航業株式会社	R5.8.14 R6.3.22	206671
愛知県	名古屋市 一部	総合計画	基準点測量	4級	292点	愛知県名古屋市 助言 R5.8.29 E0233	三協調査設計株式会社	R5.7.6 R5.12.28	206696
愛知県	江南市 一部	道路台帳	修正測量	1000	0.89km ² 25.38km	江南市 助言 R5.9.5 E0244	アジア航測株式会社	R5.8.4 R6.3.15	206948
愛知県	岡崎市 一部	砂防計画	数値図化	2500	0.1km ²	愛知県西三河建設事務所 助言 R5.9.6 E0250	国際航業株式会社 名古屋支店	R5.6.22 R6.3.17	207068
愛知県	岡崎市 一部	砂防計画	数値図化	2500	0.1km ²	愛知県西三河建設事務所 助言 R5.9.6 E0251	いであ株式会社 名古屋支店	R5.6.13 R6.3.3	207069
愛知県	蒲郡市 一部	その他	基準点測量	3級	3点	愛知県三河港務所 助言 R5.9.20 E0256	大日本ダイヤコンサルタント株式会社	R5.9.6 R5.10.31	207146
愛知県	大府市 一部	道路台帳	修正測量	1000	0.06km ² 5.33km	大府市 助言 R5.9.20 E0260	アジア航測株式会社 名古屋支店	R5.8.9 R6.3.22	207174
愛知県	愛西市 一部	河川計画	用地測量		0.0271km ²	中部地方整備局木曾川下流河川事務所 助言 R5.9.13 E0261	大日コンサルタント株式会社	R5.8.16 R6.1.31	207175
愛知県	豊川市 一部	都市計画	復旧測量(基準点)	3級 再設	5点	豊川市 助言 R5.9.20 E0266	栄土地測量設計株式会社	R5.5.11 R5.12.22	207244
愛知県	常滑市 一部	道路台帳	修正測量	1000	5.07km	常滑市 助言 R5.9.21 E0268	株式会社バスコ 名古屋支店	R5.9.21 R6.2.29	207383
愛知県	豊橋市 一部	その他	基準点測量	3級	3点	愛知県東三河農林水産事務所 助言 R5.9.21 E0269	株式会社拓工	R5.10.1 R6.3.15	207391
愛知県	瀬戸市 一部	道路計画	基準点測量	3級	3点	愛知県尾張建設事務所 助言 R5.9.21 E0271	株式会社愛河調査設計	R5.9.23 R5.12.31	207397
愛知県	一宮市 一部	道路台帳	修正測量	1000	20.64km	愛知県一宮市 助言 R5.9.21 E0272	国際航業株式会社	R5.9.15 R6.3.15	207411
愛知県	豊川市 一部	その他	用地測量		0.0029km ²	愛知県住宅供給公社 助言 R5.9.25 E0273	株式会社朝日設計事務所	R5.9.26 R5.11.17	207441
愛知県	半田市 一部	その他	基準点測量	4級	19点	愛知県半田市 助言 R5.9.25 E0278	森公志事務所	R5.9.28 R6.2.29	207532
愛知県	半田市 一部	道路計画	基準点測量	3級	4点	愛知県知多建設事務所 助言 R5.9.25 E0282	信栄測量設計株式会社	R5.6.27 R5.10.24	207621
愛知県	刈谷市 全域	固定資産	数値撮影(デジタル) 同時調整 写真地図作成(デジタルオルソ)	地上画素寸法9cm 1000 1000	50.39km ² 50.39km ² 50.39km ²	愛知県刈谷市 助言 R5.9.26 E0285	朝日航洋株式会社	R5.11.1 R6.3.22	207671
愛知県	津島市 一部	土地改良	基準点測量	2級	5点	愛知県海部農林水産事務所 助言 R5.9.27 E0286	アローコンサルタント株式会社	R5.10.2	207678
愛知県	弥富市 一部	土地改良	基準点測量	4級	36点	愛知県海部農林水産事務所 助言 R5.9.27 E0288	株式会社菱エエンジニアリング	R5.9.21 R6.2.29	207757
愛知県	半田市 一部	河川管理	基準点測量	3級	1点	愛知県知多建設事務所 助言 R5.10.2 E0299	株式会社菱設計事務所	R5.10.1 R6.2.29	207848
愛知県	春日井市 全域	固定資産	数値撮影(デジタル) 同時調整 写真地図作成(デジタルオルソ)	地上画素寸法12cm 1000 1000	92.78km ² 92.78km ² 92.78km ²	愛知県春日井市 助言 R5.10.2 E0302	日本工営都市空間株式会社	R5.8.24 R6.3.29	207921
愛知県	設楽町 一部	その他	基準点測量	3級	3点	中部地方整備局設楽ダム工事事務所 助言 R5.10.5 E0303	アマノコンサルタント株式会社	R5.10.5 R5.12.28	207943
愛知県	豊山町 一部	その他	用地測量		14.9km ²	愛知県 助言 R5.10.23 E0307	株式会社新日	R5.8.2 R6.1.31	208013
愛知県	新城市 一部	砂防計画	数値図化	2500	0.55km ²	愛知県新城設業建設事務所 助言 R5.10.10 E0310	株式会社バスコ	R5.9.27 R5.10.20	208132
愛知県	小牧市 全域	固定資産	数値撮影(デジタル) 写真地図作成(デジタルオルソ)	地上画素寸法10cm 地図情報レベル1000	62.81km ² 62.81km ²	小牧市 助言 R5.10.11 E0311	朝日航洋株式会社	R5.11.1 R6.3.22	208156
愛知県	岡崎市 一部	その他	基準点測量	3級	2点	愛知県西三河建設事務所 助言 R5.10.10 E0314	株式会社中央技術コンサルタント	R5.9.27 R6.3.11	208170
愛知県	知立市 一部	道路台帳	修正測量	1000	0.11km ² 2.18km	愛知県知立市 助言 R5.10.11 E0315	株式会社バスコ	R5.10.16 R6.3.18	208267
愛知県	名古屋市 一部	総合計画	基準点測量	4級	343点	愛知県名古屋市 助言 R5.10.11 E0316	株式会社中建	R5.8.23 R6.1.31	208270
愛知県	名古屋市 一部	総合計画	基準点測量	4級	494点	愛知県名古屋市 助言 R5.10.11 E0317	中部復建株式会社 株式会社名邦テクノ	R5.8.29 R6.3.11	208271
愛知県	知多市 一部	土地区画整理	基準点測量	3級	5点	知多新南土地区画整理組合 助言 R5.10.16 E0324	株式会社オオバ	R5.10.6 R6.3.22	208404
愛知県	尾張旭市 全域	固定資産	数値撮影(デジタル) 同時調整 写真地図作成(デジタルオルソ)	地上画素寸法10cm 1000 1000	21.03km ² 21.03km ² 21.03km ²	愛知県尾張旭市 助言 R5.10.16 E0325	株式会社バスコ	R5.10.5 R6.3.31	208415
愛知県	碧南市 一部	土地区画整理	基準点測量	3級	2点	愛知県碧南市 助言 R5.10.13 E0328	日本工営都市空間株式会社	R5.6.21 R6.3.25	208435
愛知県	名古屋市 一部 清須市 一部 大治町 一部 あま市 一部	地盤変動調査	水準測量	1級	16.3km	中部地方整備局庄内川河川事務所 助言 R5.10.18 E0330	新晃コンサルタント株式会社	R5.10.23 R5.12.31	208442
愛知県	東海市 一部	その他	基準点測量 菜畑点測量	3級 4級	3点 294点	法務省名古屋法務局 助言 R5.10.19 E0331	平川登記測量事務所	R5.10.20 R6.2.29	208456
愛知県	名古屋市 一部 東海市 一部 知多市 一部 弥富市 一部 飛島村 一部 美浜町 一部	地盤変動調査	水準測量	1級	104km	名古屋港管理組合 助言 R5.10.18 E0336	株式会社MSS	R5.9.27 R6.3.18	208499
愛知県	豊川市 一部	道路台帳	数値図化	1000	2.08km	愛知県美浜町 助言 R5.10.18 E0339	株式会社バスコ	R5.10.18 R6.3.21	208548
愛知県	豊川市 一部	その他	基準点測量	3級	3点	愛知県東三河建設事務所 助言 R5.10.18 E0340	株式会社キョウチンコンサルタント	R5.10.18 R6.3.31	208551
愛知県	豊田市 一部	その他	基準点測量	3級	1点	愛知県豊田加茂建設事務所 助言 R5.10.19 E0342	早川都市計画株式会社	R5.10.20 R6.2.23	208580
愛知県	碧南市 全域	固定資産	数値撮影(デジタル) 同時調整 写真地図作成(デジタルオルソ)	地上画素寸法12cm 1000 1000	35.86km ² 35.86km ² 35.86km ²	愛知県碧南市 助言 R5.10.18 E0347	株式会社バスコ	R5.12.1 R6.3.15	208625
愛知県	田原市 一部	その他	UVレザ測量 数値地形図データの作成	1000 m ² 500	0.045km ² 0.045km ²	愛知県東三河建設事務所 助言 R5.10.23 E0349	株式会社テイク	R5.10.16 R6.2.3	208635
愛知県	豊田市 一部	その他	基準点測量 路線測量 数値地形図データの作成	4級 500	76点 1.32km 0.127km ²	愛知県豊田加茂建設事務所 助言 R5.10.23 E0353	株式会社新日	R5.9.1 R6.3.19	208699
愛知県	幸田町 一部	道路計画	基準点測量 現地測量(数値地形図作成) 基準点測量	3級 500 4級	2点 0.048km ² 14点	愛知県西三河建設事務所 助言 R5.10.24 E0354	株式会社オオバ 名古屋支店	R5.10.24 R6.3.4	208730
愛知県	愛西市 一部 弥富市 一部	土地改良	水準測量	3級	20.8km	愛知県海部農林水産事務所 助言 R5.10.24 E0362	株式会社名邦テクノ	R5.8.18 R6.3.11	208818
愛知県	犬山市 一部	砂防計画	数値図化	2500	0.03km ²	愛知県一宮建設事務所 助言 R5.10.25 E0363	株式会社日建技術コンサルタント	R5.10.23 R6.3.11	208841
愛知県	阿久比町 一部	道路台帳	修正測量	500	0.0245km ²	愛知県阿久比町 助言 R5.10.26 E0368	株式会社バスコ 名古屋支店	R5.11.1 R6.3.25	208898
愛知県	新城市 一部	砂防計画	基準点測量	3級	1点	愛知県新城設業建設事務所 助言 R5.10.31 E0375	謙コンサル株式会社	R5.10.23 R6.2.29	209012
愛知県	日進市 全域 東郷町 全域 長久手市 全域	固定資産	数値撮影(デジタル) 数値図化(同時調整含む) 写真地図作成(デジタルオルソ)	地上画素寸法12cm 1000 1000	106.68km ² 106.68km ² 106.68km ²	愛知県東郷町 助言 R5.11.16 E0381	株式会社ウエスコ	R4.8.23 R6.3.21	209125
愛知県	蒲郡市 一部	道路計画	路線測量		0.9km	愛知県東三河建設事務所 助言 R5.11.7 E0384	復建調査設計株式会社	R5.11.7 R6.3.29	209154
愛知県	一宮市 一部	基準点管理	復旧測量(基準点)	再設3級	8点	一宮市 助言 R5.11.10 E0388	ニードンコンサルタント株式会社	R5.8.29 R6.3.15	209255
愛知県	一宮市 一部 津島市 一部 稲沢市 一部 愛西市 一部 清須市 一部 弥富市 一部 あま市 一部 大治町 一部 蟹江町 一部 飛島村 一部	河川計画	航空レザ測量 数値図化	500 500	14.86km ² 4.68km ²	愛知県海部建設事務所 助言 R5.11.10 E0390	中日本航空株式会社	R5.10.4 R6.6.28	209278
愛知県	あま市 全域	固定資産	数値撮影(デジタル) 同時調整 写真地図作成(デジタルオルソ)	地上画素寸法10cm 1000 1000	27.59km ² 27.59km ² 27.59km ²	愛知県あま市 助言 R5.11.10 E0392	株式会社カナエジオマテックス	R5.12.1 R6.3.1	209301
愛知県	豊川市 一部	その他	基準点測量	3級	2点	愛知県東三河建設事務所 助言 R5.11.10 E0400	株式会社エース	R5.10.30 R6.1.31	209345
愛知県	犬山市 一部	道路台帳	修正測量	1000	0.16km ² 5.22km	犬山市 助言 R5.11.10 E0401	アジア航測株式会社 名古屋支店	R5.10.17 R6.3.29	209356
愛知県	東海市 一部 大府市 一部	その他	基準点測量 基準点測量	2級 3級	2点 5点	矢作建設工業株式会社 助言 R5.11.17 E0404	日本工営都市空間株式会社	R5.11.7 R6.1.31	209418
愛知県	豊田市 全域	固定資産	数値撮影(デジタル)		918.32km ²	豊田市 助言 R5.11.15 E0405	株式会社バスコ	R5.11.2 R6.3.29	209448
愛知県	岡崎市 全域	固定資産	数値撮影(デジタル) 同時調整 写真地図作成(デジタルオルソ)	地上画素寸法16cm 1000 1000	387.2km ² 387.2km ² 387.2km ²	岡崎市 助言 R5.11.15 E0407	株式会社バスコ 名古屋支店	R5.11.8 R6.3.31	209481

都道府県名	測量地域	測量目的	測量種別	縮尺・等級	事業費	測量計画機関(助言番号)	測量作業機関	実施時期	ID
愛知県	愛西市 全域	固定資産	数値撮影(デジタル) 写真地図作成(デジタルオルソ)	地上画素寸法12cm 1000	66.7km ² 66.7km ²	愛知県愛西市 助言 R5.11.15 E0409	株式会社中測技研	R5.10.6 R6.3.19	209539
愛知県	犬山市 一部	砂防計画	基準点測量 水準測量	3級 3級	2点 1.4km	愛知県一宮建設事務所 助言 R5.11.17 E0410	中央コンサルタンツ株式 会社	R5.11.13 R6.1.9	209564
愛知県	知多市 一部	道路台帳	修正測量	1000	2.79km	知多市 助言 R5.11.15 E0412	株式会社中測技研	R5.11.2 R6.3.22	209609
愛知県	豊橋市 一部	基準点管理	基準点測量	3級	6点	愛知県豊橋市 助言 R5.11.20 E0413	株式会社大地コンサルタ ント	R5.11.10 R6.1.2	209627
愛知県	あま市 一部	道路台帳	修正測量	1000	5.078km	愛知県あま市 助言 R5.11.20 E0414	アジア航測株式会社	R5.10.5 R6.3.15	209633
愛知県	蟹江町 一部	その他	基準点測量	4級	25点	愛知県蟹江町 助言 R5.11.20 E0415	株式会社新日	R5.9.8 R6.3.22	209655
愛知県	名古屋市 一部	基準点管理	基準点測量	2級	1点	愛知県名古屋 助言 R5.11.20 E0419	新晃コンサルタンツ株式 会社	R5.9.26 R6.2.29	209696
愛知県	刈谷市 一部	基準点管理	基準点測量	3級	2点	愛知県刈谷市 助言 R5.11.22 E0423	株式会社アクセス	R5.11.22 R6.2.20	209801
愛知県	岡崎市 一部	その他	基準点測量	3級	3点	岡崎市 助言 R5.12.13 E0435	安田登記測量事務所	R5.7.14 R6.3.31	210030
愛知県	一宮市 全域	固定資産	数値撮影(デジタル) 同時調整 写真地図作成(デジタルオルソ)	地上画素寸法11cm 1000 1000	113.82km ² 113.82km ² 113.82km ²	愛知県一宮市 助言 R5.12.4 E0436	アジア航測株式会社	R5.9.29 R6.9.30	210038
愛知県	名古屋市 一部	その他	基準点測量 水準測量	1級	1点	名古屋港管理組合 助言 R5.12.5 E0437	株式会社MSS	R5.12.1 R6.1.31	210054
愛知県	豊橋市 一部	都市計画	基準点測量	3級 4級	4点 19点	愛知県豊橋市 助言 R5.12.4 E0438	株式会社美設計事務所	R5.12.1 R6.2.29	210061
愛知県	稲沢市 全域	固定資産	数値撮影(デジタル) 写真地図作成(デジタルオルソ)	地上画素寸法11cm 1000	79.3km ² 79.3km ²	愛知県稲沢市 助言 R5.12.6 E0443	アジア航測株式会社	R5.12.1 R6.3.31	210086
愛知県	岡崎市 一部	その他	基準点測量	3級	1点	岡崎市 助言 R5.12.6 E0445	中部復建株式会社	R5.11.20 R6.3.20	210119
愛知県	豊橋市 全域	固定資産	数値撮影(デジタル) 同時調整 航空レーザー測量 水準測量	地上画素寸法8.5cm 1000 500 1000	262km ² 262km ² 262km ² 164km	愛知県豊橋市 助言 R5.12.6 E0446	朝日航洋株式会社	R5.12.1 R6.3.31	210159
愛知県	名古屋市 一部	地盤変動調査	水準測量	1級	164km	名古屋 助言 R5.12.5 E0448	株式会社MSS	R5.12.11 R6.3.29	210204
愛知県	豊橋市 一部	基準点管理	復旧測量(基準点)	3級 再設	1点	愛知県豊橋市 助言 R5.12.7 E0449	株式会社大地コンサルタ ント	R5.12.7 R6.3.15	210206
愛知県	刈谷市 一部	道路台帳	修正測量	500	0.1km ² 9.48km	刈谷市 助言 R5.12.11 E0450	アジア航測株式会社 名 古屋支店	R5.10.24 R6.3.25	210261
愛知県	高浜市 一部	その他	基準点測量	3級	2点	愛知県知立建設事務所 助言 R5.12.12 E0453	中央コンサルタンツ株式 会社	R6.1.9 R6.3.31	210312
愛知県	高浜市 全域	固定資産	数値撮影(デジタル) 写真地図作成(デジタルオルソ)	地上画素寸法12cm 1000 1000	13.11km ² 13.11km ² 13.11km ²	愛知県高浜市 助言 R5.12.13 E0454	株式会社パスコ	R5.12.4 R6.3.31	210364
愛知県	大府市 全域	都市計画	数値撮影(デジタル) 写真地図作成(デジタルオルソ)	地上画素寸法:10cm 1000 1000	33.66km ² 33.66km ² 33.66km ²	愛知県大府市 助言 R5.12.14 E0457	アジア航測株式会社 名 古屋支店	R5.4.26 R6.3.22	210396
愛知県	瀬戸市 全域	固定資産	数値撮影(デジタル)	地上画素寸法10cm	111.4km ²	瀬戸市 助言 R5.12.20 E0459	中日本航空株式会社	R5.12.29 R6.3.8	210476
愛知県	安城市 全域	総合計画	数値撮影(デジタル) 写真地図作成(デジタルオルソ)	地上画素寸法10cm 1000 1000	86.05km ² 86.05km ² 86.05km ²	愛知県安城市 助言 R5.12.19 E0464	アジア航測株式会社 名 古屋支店	R5.12.26 R6.3.11	210590
愛知県	設楽町 一部	その他	基準点測量 基準点測量	2級 3級	12点 2点	愛知県新城設楽農林水産事務所 助言 R5.12.19 E0465	協和調査設計株式会社	R5.12.19 R6.1.31	210592
愛知県	豊橋市 一部	道路台帳	修正測量	1000	20km	愛知県豊橋市 助言 R5.12.19 E0466	国際航業株式会社	R5.12.1 R6.3.29	210594
愛知県	長久手市 一部	地籍調査	基準点測量 基準点測量	3級座標変換 4級座標変換	10点 35点	愛知県長 助言 R5.12.25 E0469	株式会社愛河調査設計	R5.6.26 R6.2.8	210628
愛知県	豊根村 一部	砂防計画	基準点測量	2級	6点	愛知県新城設楽建設事務所 助言 R5.12.20 E0470	株式会社日本インシーク	R5.5.25 R6.2.18	210636
愛知県	名古屋市 一部	土地区画整理	基準点測量 基準点測量	3級 4級	4点 61点	名古屋 助言 R5.12.25 E0471	株式会社オオバ 名古屋 支店	R5.12.25 R6.3.22	210638
愛知県	東浦町 一部	固定資産	数値撮影(デジタル) 写真地図作成(デジタルオルソ)	地上画素寸法12cm 1000 1000	31.14km ² 31.14km ² 31.14km ²	東浦町 助言 R5.12.25 E0473	株式会社ウエスコ 名古屋 事務所	R5.12.13 R6.3.1	210665
愛知県	碧南市 一部	道路台帳	修正測量	1000	0.001km ² 2.891km	碧南市 助言 R6.1.4 E0479	アジア航測株式会社 名 古屋支店	R5.12.18 R6.3.29	210775
愛知県	豊川市 一部	道路台帳	修正測量	1000	14.72km	愛知県豊川市 助言 R5.12.27 E0486	アジア航測株式会社 名 古屋支店	R5.12.21 R6.3.25	210837
愛知県	岡崎市 一部	その他	基準点測量	3級	1点	岡崎市 助言 R6.1.9 E0492	有限会社GS設計	R6.1.5 R6.3.28	210981
愛知県	豊田市 一部	その他	基準点測量 基準点測量	2級 3級	1点 1点	豊田市 助言 R6.1.10 E0493	不地弘測量設計株式会社	R5.5.26 R6.3.22	210985
愛知県	みよし市 一部	道路台帳	修正測量	500	0.15km ²	愛知県みよし市 助言 R6.1.11 E0495	アジア航測株式会社 名 古屋支店	R5.12.1 R6.3.29	211004
愛知県	瀬戸市 一部	その他	基準点測量	4級	9点	愛知県尾張建設事務所 助言 R6.1.11 E0496	株式会社 テイコク	R6.1.5 R6.3.28	211007
愛知県	江南市 一部	その他	復旧測量(基準点)	再設 2級	1点	愛知県江南市 助言 R6.1.24 E0508	株式会社三愛設計	R6.1.22 R6.2.20	211218
愛知県	設楽町 一部	砂防計画	数値図化	2500	0.3km ²	愛知県新城設楽建設事務所 助言 R6.2.2 E0515	株式会社オオバ 名古屋 支店	R6.1.17 R6.2.29	211325
愛知県	田原市 一部	海岸保全	UAVレーザー測量	400点/㎡	0.13km ²	愛知県東三河建設事務所 助言 R6.1.31 E0518	アジア航測株式会社	R6.1.29 R6.3.24	211387
愛知県	小牧市 一部	その他	基準点測量	2級	12点	農林水産省東海農政局新濃尾張 地防災事業所 助言 R6.2.8 E0528	NTCコンサルタンツ株式 会社	R6.2.5 R6.2.29	211476
愛知県	新城市 全域	道路台帳	修正測量	1000	0.23km ² 7.564km	愛知県新城市 助言 R6.2.8 E0529	アジア航測株式会社 名 古屋支店	R5.12.26 R6.3.29	211502
愛知県	岡崎市 一部	その他	基準点測量	3級	1点	岡崎市 助言 R6.2.14 E0531	英コンサルタンツ株式 会社	R6.1.18 R6.3.29	211506
愛知県	新城市 一部	その他	基準点測量	3級	2点	愛知県新城設楽建設事務所 助言 R6.2.16 E0532	若翁コンサルタンツ株式 会社	R6.2.19 R6.6.16	211542
愛知県	刈谷市 一部	基準点管理	基準点測量	3級	1点	愛知県刈谷市 助言 R6.2.16 E0533	株式会社アクセス	R6.2.16 R6.3.29	211544
愛知県	岡崎市 一部	その他	基準点測量	3級	3点	愛知県西三河建設事務所 助言 R6.2.19 E0534	復調調査設計株式会社 大阪支店	R6.2.20 R6.8.24	211561
愛知県	豊田市 一部	道路計画	基準点測量	2級	1点	愛知県豊田加茂建設事務所 助言 R6.2.19 E0535	株式会社カネジエマテッ クス	R6.2.19 R6.6.21	211564
愛知県	津島市 一部	河川計画	復旧測量(基準点)	3級	1点	愛知県津島建設事務所 助言 R6.2.19 E0539	株式会社三愛設計	R6.3.1 R6.11.11	211595
愛知県	豊明市 一部	土地区画整理	基準点測量 基準点測量	3級 4級	3点 44点	豊明寺池土地区画整理組合 助言 R6.2.28 E0540	株式会社オオバ 名古屋 支店	R5.12.21 R6.7.31	211598
愛知県	名古屋市 一部	基準点管理	基準点測量	3級	1点	名古屋 助言 R6.2.28 E0543	株式会社旭調査	R6.1.30 R6.3.29	211614
愛知県	安城市 一部	道路台帳	修正測量	1000	0.38km ²	安城市 助言 R6.2.21 E0544	アジア航測株式会社 名 古屋支店	R6.1.13 R6.3.25	211621
愛知県	東浦町 一部	道路台帳	修正測量	1000	0.02km ²	東浦町 助言 R6.2.21 E0545	アジア航測株式会社 名 古屋支店	R6.1.18 R6.3.19	211622
愛知県	東海市 一部	道路台帳	修正測量	500	0.09km ²	東海市 助言 R6.2.21 E0546	アジア航測株式会社	R6.1.16 R6.3.29	211623
愛知県	新城市 一部	砂防計画	基準点測量	2級	2点	愛知県新城設楽建設事務所 助言 R6.2.21 E0547	藤コンサル株式会社	R6.3.1 R6.6.9	211628
愛知県	あま市 一部	その他	用地測量		0.0046km ²	愛知県あま市農林水産事務所 助言 R6.2.28 E0552	株式会社拓工	R5.10.27 R6.3.15	211727
愛知県	名古屋市 一部	総合計画	基準点測量 用地測量	4級	24点 0.051km ²	名古屋 助言 R6.3.1 E0553	敷島測量設計株式会社	R6.3.1 R6.3.29	211734
愛知県	豊川市 一部	土地改良	用地測量		0.02km ² 3.14km 6 点	愛知県東三河農林水産事務所 助言 R6.3.1 E0554	株式会社名邦テクノ	R5.6.17 R6.3.11	211785
愛知県	豊川市 一部	総合計画	基準点測量	4級	12点	愛知県 助言 R6.3.1 E0555	株式会社美設計事務所	H30.4.19 H30.9.10	211788
愛知県	小牧市 一部	道路台帳	修正測量	500	0.08km ² 7.94km	小牧市 助言 R6.3.1 E0556	アジア航測株式会社 名 古屋支店	R6.1.8 R6.3.29	211793
愛知県	名古屋市 一部	その他	用地測量		0.0167km ²	愛知県名古屋 助言 R6.3.6 E0557	中部復建株式会社	R6.2.1 R6.7.31	211832
愛知県	一宮市 一部	その他	基準点測量 路線測量	4級	15点 0.71km	愛知県尾張農林水産事務所 助言 R6.3.6 E0558	株式会社拓工	R6.3.1 R7.2.28	211844
愛知県	岩倉市 一部	道路台帳	修正測量	1000	0.16km ² 1.57km	愛知県岩倉市 助言 R6.3.11 E0562	アジア航測株式会社 名 古屋支店	R6.2.26 R6.3.29	211922
愛知県	東栄町 一部	砂防計画	基準点測量	3級	4点	愛知県新城設楽建設事務所 助言 R6.3.11 E0564	株式会社イト日本技術 開発	R6.3.11 R6.3.25	211936
愛知県	名古屋市 一部	基準点管理	復旧測量(基準点) 復旧測量(水準)	1級 移転 1級 移転	1点 1.7km	愛知県名古屋 助言 R6.3.22 E0571	三協調査設計株式会社	R6.3.8 R6.4.12	212073
三重県	御浜町 一部	道路計画	用地測量		0.067km ²	中部地方整備局紀勢国道事務所 助言 R5.4.5 E0001	株式会社大増コンサル タツ	R5.1.24 R5.7.31	202922
三重県	四日市市 一部	その他	基準点測量 水準測量	3級	2点 2.8km	三重県四日市建設事務所 助言 R5.4.10 E0002	株式会社若翁	R5.3.28 R5.9.15	202935

都道府県名	測量地域	測量目的	測量種別	縮尺・等級	事業費	測量計画機関(助言番号)	測量作業機関	実施時期	ID
三重県	名張市 一部	基準点管理	基準点測量	3級	1点	名張市 助言 R5.4.12 E0005	株式会社共同技術コンサル タント	R5.5.23 R5.6.30	202962
三重県	御浜町 一部	道路計画	用地測量		0.099km ²	中部地方整備局紀勢国道事務所 助言 R5.4.10 E0006	株式会社テイク	R5.3.2 R5.11.30	202968
三重県	御浜町 一部	道路計画	用地測量		0.079km ²	中部地方整備局紀勢国道事務所 助言 R5.4.10 E0007	大同コンサルタンツ株式 会社	R5.3.2 R5.11.30	202969
三重県	鳥羽市 一部	その他	基準点測量	3級	3点	三重県志摩建設事務所 助言 R5.4.12 E0011	株式会社若鈴	R5.2.27 R5.8.23	203042
三重県	四日市市 一部	その他	基準点測量	3級	3点	三重県四日市建設事務所 助言 R5.4.24 E0020	株式会社見取コンサル タント	R5.4.13 R5.9.8	203180
三重県	四日市市 一部	基準点管理	基準点測量	3級	2点	四日市市 助言 R5.5.1 E0027	コムワークスエンジニア リング株式会社	R5.4.20 R5.7.31	203253
三重県	玉城町 一部 明和町 一部 亀山市 一部 鈴鹿市 一部 松阪市 一部 伊勢市 一部 四日市市 一部 津市 一部	河川計画	航空レーザ測量 数値撮影(デジタル) 数値図化	2500 2500	201.8km ² 201.8km ²	中部地方整備局三重河川国 道事務所 助言 R5.5.9 E0035	アジア航測株式会社	R5.5.8 R5.12.28	203382
三重県	桑名市 一部	砂防計画	航空レーザ測量	500	155km ²	三重県 助言 R5.5.10 E0045	アジア航測株式会社 三 重営業所	R5.4.4 R5.12.28	203491
三重県	伊勢市 一部 玉城町 一部	その他	基準点測量	2級	5点	三重県伊勢農林水産事務所 助言 R5.5.16 E0047	株式会社ナガサクコンサル タント	R5.5.16 R5.3.19	203567
三重県	伊勢市 一部	下水道計画	基準点測量 基準点測量	3級 4級	5点 45点	三重県伊勢市 助言 R5.5.22 E0053	株式会社拓工	R5.5.18 R5.8.18	203677
三重県	桑名市 一部	土地改良	基準点測量	3級	2点	三重県桑名農政事務所 助言 R5.5.24 E0064	株式会社ジエフ	R5.5.24 R5.12.11	203751
三重県	大台町 一部	砂防計画	基準点測量 基準点測量 基準点測量 現地測量(数値地形図作成)	2級 3級 4級 500	2点 3点 1点 18点 0.04km ²	三重県松阪建設事務所 助言 R5.5.25 E0070	有限会社左近測地	R5.5.25 R6.1.10	203849
三重県	松阪市 一部	その他	基準点測量	3級	3点	松阪市 助言 R5.5.31 E0074	株式会社ジエフ	R5.9.13 R5.9.29	203939
三重県	伊賀市 一部	その他	基準点測量 基準点測量 水準測量	3級 4級 3級	3点 30点 1.5km 3点	三重県伊賀市 助言 R5.6.6 E0076	株式会社サンクリエイト	R5.6.6 R5.9.29	203960
三重県	松阪市 一部	その他	基準点測量	3級	3点	三重県松阪農林事務所 助言 R5.6.12 E0079	若鈴コンサルタンツ株式 会社	R5.5.26 R5.7.31	203977
三重県	多気町 一部	砂防計画	基準点測量 基準点測量	2級 3級	2点 1点	三重県松阪建設事務所 助言 R5.6.6 E0081	丸栄調査設計株式会社	R5.6.5 R5.12.1	204000
三重県	大台町 一部	土地改良	基準点測量	4級	5点	三重県 助言 R5.6.9 E0082	三重県土地改良事業団 体連合会	R5.6.1 R6.3.31	204007
三重県	いなべ市 一部	その他	基準点測量	2級	3点	三重県桑名農政事務所 助言 R5.6.9 E0087	NTCコンサルタンツ株式 会社	R5.6.20 R5.7.31	204133
三重県	津市 一部	道路計画	UAVレーザ測量 基準点測量	400点/㎡ 2級	0.2km ² 14点	中部地方整備局三重河川国 道事務所 助言 R5.6.13 E0089	大日コンサルタンツ株式 会社	R5.6.1 R5.8.31	204162
三重県	鈴鹿市 一部	その他	用地測量		0.41km ²	三重県鈴鹿建設事務所 助言 R5.6.21 E0109	株式会社信楽企画	R5.7.3 R7.2.28	204372
三重県	鈴鹿市 一部	その他	用地測量		0.29km ²	三重県鈴鹿建設事務所 助言 R5.6.21 E0110	株式会社三重中央コン サルタント	R5.7.3 R7.2.28	204373
三重県	鈴鹿市 一部	その他	用地測量		0.12km ²	三重県鈴鹿建設事務所 助言 R5.6.21 E0111	南海カワマツ株式会社	R5.7.3 R7.2.28	204376
三重県	鈴鹿市 一部	その他	用地測量		0.25km ²	三重県鈴鹿建設事務所 助言 R5.6.21 E0112	株式会社共同技術コン サルタント	R5.7.3 R7.2.28	204377
三重県	亀山市 一部	その他	用地測量		0.36km ²	三重県鈴鹿建設事務所 助言 R5.6.21 E0113	株式会社若鈴	R5.7.3 R7.2.28	204378
三重県	松阪市 一部	その他	用地測量		0.00455km ²	中部地方整備局三重河川国 道事務所 助言 R5.7.10 E0131	株式会社信楽企画	R5.3.24 R6.2.22	204886
三重県	松阪市 一部	その他	基準点測量	2級	2点	三重県松阪建設事務所 助言 R5.7.7 E0132	株式会社弘洋コンサル タント	R5.7.10 R6.2.23	204941
三重県	いなべ市 一部	その他	基準点測量	3級	2点	三重県桑名農政事務所 助言 R5.7.18 E0136	株式会社カギテック	R5.7.18 R5.11.27	205050
三重県	伊勢市 一部	下水道計画	基準点測量 基準点測量	3級 4級	34点 45点	三重県伊勢市 助言 R5.7.11 E0138	株式会社ジエフ	R5.5.18 R5.8.18	205077
三重県	津市 一部	その他	基準点測量	3級	1点	三重県津農林水産事務所 助言 R5.7.18 E0141	株式会社山川測量設計 コンサル	R5.5.29 R5.10.10	205100
三重県	紀宝町 一部	その他	基準点測量	2級	2点	三重県熊野建設事務所 助言 R5.7.18 E0144	アジアコンサルタント株式 会社	R5.7.10 R5.10.23	205194
三重県	亀山市 一部	道路計画	基準点測量	3級	4点	三重県亀山市 助言 R5.7.19 E0146	有限会社 藤川測量設計 事務所	R5.7.19 R5.11.24	205236
三重県	御浜町 一部	道路計画	基準点測量	2級	2点	三重県熊野建設事務所 助言 R5.7.19 E0147	中央コンサルタンツ株式 会社	R5.7.19 R5.12.11	205240
三重県	多気町 一部	その他	基準点測量	4級	5点	三重県多気町 助言 R5.7.25 E0155	株式会社ジエフ	R5.5.29 R6.2.29	205304
三重県	鈴鹿市 一部	その他	基準点測量	2級	5点	三重県四日市農林事務所 助言 R5.7.25 E0162	株式会社プラスデザイン	R5.7.25 R6.1.31	205438
三重県	桑名市 一部	河川計画	基準点測量	3級	4点	三重県桑名建設事務所 助言 R5.7.31 E0169	株式会社川崎測量	R5.8.1 R5.11.6	205604
三重県	伊勢市 一部	下水道計画	基準点測量	4級	13点	三重県伊勢市 助言 R5.7.31 E0173	有限会社みどりコンサル タント	R5.6.2 R5.9.29	205634
三重県	多気町 一部 松阪市 一部	道路管理	数値撮影(デジタル) 数値図化	地上画素寸法9cm 500	11km ² 0.5km ²	中部地方整備局紀勢国道事務所 助言 R5.8.2 E0176	日本航空株式会社	R5.7.15 R5.12.28	205675
三重県	松阪市 一部	下水道計画	基準点測量	2級	2点	松阪市上下水道事業管理 者 助言 R5.8.1 E0177	株式会社ナガサクコン サルタント	R5.7.3 R6.3.15	205677
三重県	御浜町 一部	その他	基準点測量 基準点測量 水準測量	3級 4級 3級	2点 21点 0.6km	三重県熊野建設事務所 助言 R5.8.8 E0181	杉山コンサルタンツ株式 会社	R5.7.3 R5.11.29	205777
三重県	御浜町 一部	その他	基準点測量	2級	8点	三重県熊野農林事務所 助言 R5.8.7 E0184	株式会社三洋開発	R5.7.3 R5.11.30	205816
三重県	紀宝町 一部	その他	基準点測量	3級	2点	三重県熊野建設事務所 助言 R5.8.8 E0186	株式会社三重中央コン サルタント	R5.8.8 R5.12.4	205823
三重県	桑名市 一部 四日市市 一部 鈴鹿市 一部 木曾岬町 一部 朝日町 一部 川越町 一部 度会町 一部	地盤変動調査	水準測量	1級	63.9km	三重県 助言 R5.8.8 E0189	岡本測量設計株式会社	R5.10.1 R6.3.8	205866
三重県	いなべ市 一部	その他	基準点測量	3級	9点	三重県伊勢建設事務所 助言 R5.8.8 E0190	株式会社栄和コンサル タント	R5.7.28 R6.1.12	205883
三重県	松阪市 一部	下水道計画	基準点測量	3級	3点	三重県桑名建設事務所 助言 R5.8.8 E0192	株式会社北斗エス・イ シー	R5.8.1 R5.9.30	205956
三重県	紀宝町 一部	河川計画	基準点測量 基準点測量	3級 4級	3点 13点	松阪市上下水道事業管理 者 助言 R5.8.21 E0212	株式会社和合コンサル タント	R5.8.21 R6.3.1	206389
三重県	松阪市 一部	砂防計画	基準点測量 数値図化	3級 2500	3点 0.376km ²	三重県熊野建設事務所 助言 R5.8.21 E0216	CSGコンサルタンツ株式 会社	R5.8.28 R5.11.13	206420
三重県	紀宝町 一部	砂防計画	基準点測量	3級	1点	三重県松阪建設事務所 助言 R5.8.22 E0218	株式会社テイク	R5.8.21 R5.12.1	206439
三重県	尾鷲市 一部	道路台帳	現地測量(数値地形図作成)	1000	0.14km ² 28.01km	三重県尾鷲市 助言 R5.9.21 E0223	株式会社明和プラテック	R5.9.21 R5.12.19	206550
三重県	いなべ市 一部	砂防計画	用地測量		0.02km ²	三重県尾鷲市 助言 R5.8.29 E0230	株式会社三重営業所	R5.7.27 R6.3.29	206630
三重県	大台町 一部	土地改良	基準点測量	2級	1点	三重県桑名建設事務所 助言 R5.9.4 E0231	南海カワマツ株式会社	R5.6.20 R5.10.27	206649
三重県	多気町 一部 川越町 一部 朝日町 一部 津市 一部	その他	修正測量	2500	0.8km ²	三重県松阪農林事務所 助言 R5.9.5 E0245	株式会社和合コンサル タント	R5.9.12 R5.10.10	206958
三重県	伊賀市 一部	砂防計画	数値図化	2500	1.614km ²	三重県伊賀農政事務所 助言 R5.9.6 E0248	国際航業株式会社	R5.9.1 R6.3.31	207016
三重県	伊賀市 一部	その他	基準点測量	3級	5点	三重県津建設事務所 助言 R5.9.6 E0249	国際航業株式会社	R5.9.1 R5.11.16	207057
三重県	紀宝町 一部	その他	基準点測量 基準点測量	3級 4級	3点 1点	三重県伊賀農林事務所 助言 R5.9.6 E0253	株式会社三重中央コン サルタント	R5.8.30 R6.2.29	207107
三重県	亀山市 一部	道路計画	基準点測量	3級	1点	三重県熊野建設事務所 助言 R5.9.19 E0257	株式会社三重中央コン サルタント	R5.8.8 R5.12.25	207155
三重県	伊賀市 一部	その他	基準点測量	4級	76点	三重県亀山市 助言 R5.9.20 E0267	有限会社 藤川測量設計 事務所	R5.9.14 R6.1.26	207247
三重県	津市 一部	その他	基準点測量	3級	4点	三重県伊賀農林事務所 助言 R5.9.25 E0275	株式会社三重中央コン サルタント	R5.9.11 R6.2.29	207514
三重県	津市 一部	その他	基準点測量	4級	344点	津市 助言 R5.9.25 E0276	株式会社YUME技術	R5.6.19 R5.12.22	207520
三重県	津市 一部	その他	基準点測量	4級	344点	法務省津地方法務局 助言 R5.9.25 E0277	JFD土地家屋調査士法 人	R5.10.1 R6.2.29	207524
三重県	桑名市 一部 いなべ市 一部	砂防計画	数値図化	2500	5.9km ²	三重県桑名建設事務所 助言 R5.9.25 E0280	日本工営株式会社	R5.3.22 R5.12.6	207581
三重県	菰野町 全域	森林計画	航空レーザ測量	1000	61.5km ²	三重県菰野町 助言 R5.9.25 E0281	株式会社バスコ 三重支 店	R5.9.20 R6.2.29	207587
三重県	津市 一部	その他	基準点測量	3級	2点	津市 助言 R5.9.26 E0284	新三重技術開発株式 会社	R5.8.18 R5.12.15	207648

都道府県名	測量地域	測量目的	測量種別	縮尺・等級	事業費	測量計画機関(助言番号)	測量作業機関	実施時期	ID
三重県	津市 一部	基準点管理	復旧測量(基準点) 復旧測量(水準)	3級 再設 3級 再設	2点 2点	中部地方整備局三重河川国道事務所 助言 R5.9.27 E0290	株式会社山川測量設計コンサル	R5.10.2 R5.12.22	207785
三重県	四日市市 一部	基準点管理	基準点測量 基準点測量	2級 3級	1点 2点	四日市市 助言 R5.9.28 E0292	株式会社富士測量	R5.9.15 R5.11.30	207811
三重県	多気町 一部 松阪市 一部	河川管理	航空レーザー測深 水準測量	500 3級	11km 25.2km	中部地方整備局三重河川国道事務所 助言 R5.10.3 E0301	株式会社バスコ	R5.9.26 R6.3.22	207912
三重県	伊賀市 一部	基準点管理	基準点測量	3級	1点	三重県伊賀市 助言 R5.10.5 E0304	赤井測量設計株式会社	R5.10.9 R5.12.28	207982
三重県	全域	総合計画	数値撮影(デジタル) 写真地図作成(デジタルオルト)	地上画素寸法10-15cm 2500	5554.24km ² 5554.24km ²	三重県市町総合事務組合 助言 R5.10.5 E0308	国際航業株式会社 中日本航空株式会社	R5.10.10 R5.9.29	208081
三重県	亀山市 一部	道路台帳	修正測量	1000	2.78km	三重県亀山市 助言 R5.10.10 E0312	国際航業株式会社	R5.9.29 R6.2.29	208164
三重県	いなべ市 一部	河川計画	基準点測量 基準点測量	3級 4級	4点 19点	三重県桑名建設事務所 助言 R5.10.10 E0313	三重測量設計株式会社	R5.9.28 R5.12.3	208167
三重県	朝日町 一部	砂防計画	用地測量 路線測量	3級 3級	0.0086km ² 0.2km	三重県四日市建設事務所 助言 R5.10.16 E0321	株式会社三洋開発	R5.9.29 R6.1.31	208387
三重県	伊勢市 一部	空港計画	基準点測量 水準測量	3級 3級	4点 3.7km	陸上自衛隊陸上総隊中央情報隊 助言 R5.10.16 E0327	陸上自衛隊陸上総隊中央情報隊地理情報隊	R5.10.3 R5.11.4	208427
三重県	東員町 一部	その他	用地測量		0.0000283km ²	三重県桑名建設事務所 助言 R5.10.18 E0335	株式会社富士測量	R5.9.12 R6.1.19	208489
三重県	紀北町 一部	砂防計画	数値図化	2500	2.305km ²	三重県尾鷲建設事務所 助言 R5.10.18 E0337	パンフィックコンサルタンツ株式会社	R5.11.1 R5.12.31	208502
三重県	紀宝町 一部	その他	基準点測量 基準点測量	3級 4級	3点 8点	三重県 助言 R5.10.18 E0338	株式会社若翁	R5.10.13 R6.2.13	208529
三重県	南伊勢町 一部	砂防計画	数値図化	2500	4.93km ²	三重県伊勢建設事務所 助言 R5.10.18 E0345	株式会社バスコ	R5.10.16 R6.2.29	208607
三重県	玉城町 一部	その他	基準点測量	3級	6点	三重県伊勢建設事務所 助言 R5.10.19 E0348	株式会社 エム・アイ	R5.10.19 R6.1.29	208631
三重県	津市 一部	ほ場整備	基準点測量 基準点測量	2級 4級	1点 22点	三重県 助言 R5.10.31 E0358	三重県土地改良事業団体連合会	R5.10.24 R6.3.21	208764
三重県	いなべ市 一部	その他	基準点測量 基準点測量	2級 3級	2点 1点	三重県桑名建設事務所 助言 R5.10.24 E0359	岡本測量設計株式会社	R5.10.23 R6.1.18	208773
三重県	津市 一部	その他	基準点測量 基準点測量 基準点測量	2級 3級 4級	5点 1点 56点	中部地方整備局三重河川国道事務所 助言 R5.10.26 E0364	株式会社栄和コンサルタン	R5.7.11 R6.2.28	208854
三重県	四日市市 一部	河川計画	基準点測量 基準点測量	3級 4級	4点 14点	三重県四日市農林事務所 助言 R5.10.25 E0365	三重測量設計株式会社	R5.10.16 R6.3.22	208865
三重県	桑名市 一部	土地区画整理	基準点測量 基準点測量 水準測量	3級 3級 3級	4点 22点 3.59km	三重県桑名市 助言 R5.10.27 E0367	三重県土地改良事業団体連合会	R5.10.23 R6.3.31	208889
三重県	御浜町 一部	土地改良	基準点測量 基準点測量	2級 3級	1点 4点	三重県熊野農林事務所 助言 R5.10.27 E0370	株式会社和合コンサル	R5.7.3 R5.11.30	208914
三重県	名張市 一部	その他	水準測量(GNSS)	3級	1点	名張市 助言 R5.10.31 E0372	三重県土地改良事業団体連合会	R5.10.30 R5.12.22	208987
三重県	木曾岬町 一部	その他	基準点測量	3級	10点	三重県桑名農政事務所 助言 R5.10.31 E0378	株式会社三重中央コンサル	R5.10.31 R6.1.4	209065
三重県	玉城町 一部	その他	基準点測量	3級	5点	三重県玉城町 助言 R5.11.6 E0382	三重県土地改良事業団体連合会	R5.11.1 R6.3.31	209139
三重県	紀北町 一部 大台町 一部 多気町 一部 松阪市 一部 津市 一部	その他	数値図化	500	304.32km ²	三重県 助言 R5.11.10 E0387	朝日航洋株式会社	R5.9.26 R6.2.26	209222
三重県	いなべ市 一部	その他	基準点測量	3級	3点	三重県いなべ市 助言 R5.11.10 E0389	三重県土地改良事業団体連合会	R5.11.10 R6.1.15	209271
三重県	津市 一部	その他	基準点測量	3級	1点	三重県津農林水産事務所 助言 R5.11.13 E0395	株式会社山川測量設計コンサル	R5.10.23 R6.1.31	209322
三重県	いなべ市 一部	その他	基準点測量 基準点測量	2級 3級	4点 3点	三重県桑名建設事務所 助言 R5.11.15 E0396	株式会社山川測量設計コン	R5.10.4 R6.3.5	209328
三重県	津市 一部	その他	基準点測量 水準測量	3級 3級	1点 0.2km	中部地方整備局三重河川国道事務所 助言 R5.11.14 E0397	三鈴土木コンサルタン	R5.11.1 R5.12.29	209330
三重県	松阪市 一部	その他	基準点測量	3級	3点	三重県松阪農林事務所 助言 R5.11.21 E0418	株式会社栄和コンサル	R5.11.21 R6.3.19	209691
三重県	桑名市 一部	河川管理	基準点測量	3級	1点	中部地方整備局木曾川下流河川事務所 助言 R5.11.28 E0424	三重測量設計株式会社	R5.11.27 R6.2.29	209807
三重県	松阪市 一部	その他	基準点測量	3級	2点	松阪市 助言 R5.11.22 E0426	三重県土地改良事業団体連合会	R5.11.15 R6.1.15	209836
三重県	御浜町 一部	土地改良	基準点測量	3級	9点	三重県熊野農林事務所 助言 R5.12.4 E0433	株式会社若翁	R5.12.4 R6.3.22	209981
三重県	鈴鹿市 一部	その他	基準点測量	3級	9点	中部地方整備局三重河川国道事務所 助言 R5.12.4 E0439	株式会社 ファーストライ	R5.12.4 R6.2.16	210067
三重県	松阪市 一部	その他	基準点測量 水準測量	3級 3級	2点 2点	中部地方整備局三重河川国道事務所 助言 R5.12.6 E0444	サカクラ土木事務所	R6.2.10 R6.3.10	210098
三重県	桑名市 一部	その他	基準点測量 水準測量	4級 3級	13点 2.1km	三重県桑名農政事務所 助言 R5.12.20 E0462	株式会社中部測量設計	R5.12.20 R5.12.31	210578
三重県	伊賀市 一部 名張市 一部	砂防計画	数値図化	2500	0.17km ²	三重県伊賀建設事務所 助言 R5.12.20 E0467	復建調査設計株式会社	R5.12.13 R6.2.12	210607
三重県	津市 一部	その他	基準点測量	3級	6点	三重県 助言 R5.12.20 E0468	新三重技術開発株式会社	R5.12.25 R6.5.7	210614
三重県	津市 一部	その他	基準点測量 基準点測量 水準測量	3級 4級 3級	1点 10点 2.4km	三重県津農林水産事務所 助言 R5.12.26 E0474	NTCコンサルタン	R5.11.20 R6.6.6	210722
三重県	熊野市 一部	道路台帳	現地測量(数値地形図作成)	1000	0.007km ² 1.79km	熊野市 助言 R6.1.4 E0477	アジア航測株式会社 三重営業所	R5.11.29 R6.3.22	210767
三重県	多気町 一部	道路台帳	修正測量	1000	0.016km ² 3.891km	三重県多気町 助言 R6.1.4 E0478	アジア航測株式会社 三重営業所	R5.11.27 R6.3.27	210771
三重県	津市 一部	その他	基準点測量 基準点測量	3級 4級	9点 24点	三重県津建設事務所 助言 R5.12.27 E0482	南海カヅマ株式会社	R6.1.15 R6.1.17	210806
三重県	桑名市 一部	その他	基準点測量	3級	1点	三重県桑名市 助言 R6.1.10 E0484	株式会社信榮企画	R5.9.19 R6.3.29	210823
三重県	鳥羽市 一部	砂防計画	数値図化	2500	0.075km ²	三重県志摩建設事務所 助言 R5.12.27 E0485	株式会社バスコ 三重支店	R5.12.27 R6.3.31	210825
三重県	津市 一部	土地改良	基準点測量	3級	3点	三重県津農林水産事務所 助言 R6.1.16 E0491	株式会社若翁	R6.1.9 R6.2.16	210972
三重県	伊賀市 一部	砂防計画	数値図化	2500	1.17km ²	三重県伊賀建設事務所 助言 R6.1.12 E0497	アジア航測株式会社 三重営業所	R5.12.18 R6.3.29	211047
三重県	亀山市 一部	砂防計画	数値図化	2500	1.77km ²	三重県鈴鹿建設事務所 助言 R6.1.23 E0506	アジア航測株式会社 三重営業所	R6.1.12 R6.3.28	211201
三重県	津市 一部	砂防計画	基準点測量	3級	3点	三重県津建設事務所 助言 R6.1.30 E0511	株式会社若翁	R5.12.20 R6.3.28	211300
三重県	津市 一部	砂防計画	基準点測量	3級	2点	三重県津建設事務所 助言 R6.2.2 E0519	株式会社三重新成コンサル	R6.2.5 R6.6.26	211395
三重県	御浜町 一部	土地改良	基準点測量 基準点測量	3級 4級	6点 58点	三重県熊野農林事務所 助言 R6.2.8 E0521	株式会社信榮企画	R5.12.4 R6.3.22	211416
三重県	いなべ市 一部	その他	用地測量		0.0069km ²	三重県桑名建設事務所 助言 R6.2.8 E0530	三重測量設計株式会社	R5.9.27 R6.3.15	211503
三重県	木曾岬町 一部	土地改良	用地測量		0.141km ²	三重県桑名農政事務所 助言 R6.2.19 E0536	株式会社信榮企画	R5.2.13 R5.5.19	211566
三重県	鈴鹿市 一部	基準点管理	基準点測量	3級	1点	三重県鈴鹿市 助言 R6.2.21 E0537	加藤コンサルタン	R5.12.20 R6.4.12	211586
三重県	桑名市 一部	土地区画整理	基準点測量 基準点測量	2級 3級	6点 9点	多度町小山土地区画整理組合 助言 R6.2.19 E0538	株式会社南出測量設計	R6.2.8 R6.3.21	211593
三重県	いなべ市 一部	土地改良	用地測量		0.0056km ²	三重県桑名農政事務所 助言 R6.2.21 E0541	株式会社東海共同測量設計コンサル	R5.11.29 R6.3.21	211601
三重県	一部	砂防計画	基準点測量	3級	4点	三重県鈴鹿建設事務所 助言 R6.2.21 E0542	南海カヅマ株式会社	R6.2.10 R6.4.30	211605
三重県	南伊勢町 一部	港湾計画	基準点測量	2級	3点	三重県伊勢農林水産事務所 助言 R6.2.28 E0548	有限会社 三重測地	R6.2.20 R6.3.20	211656
三重県	四日市市 一部	総合計画	基準点測量	2級	1点	四日市市 助言 R6.2.22 E0549	三重測量設計株式会社	R6.2.19 R6.3.29	211658
三重県	菟野町 一部 伊賀市 一部 名張市 一部 いなべ市 一部 桑名市 一部	その他	航空レーザー測量	500	475.57km ²	三重県 助言 R6.2.29 E0551	国際航業株式会社	R5.11.2 R6.3.21	211723

都道府県名	測量地域	測量目的	測量種別	縮尺・等級	事業量	測量計画機関(助言番号)	測量作業機関	実施時期	ID
三重県	全域	その他	修正測量	2500	5774.07km ²	三重県市町総合事務組合 助言 R6.3.12 E0566	国際航業株式会社 三重 営業所 株式会社バスコ 三重支店 中日本航空株式会社 三 重支店 株式会社若鈴 株式会社ジオフォーラム 株式会社ジオ 株式会社若鈴	R6.3.8 R7.6.30	211977
三重県	鈴鹿市 一部	土地改良	基準点測量	3級	2点	三重県四日市農林事務所 助言 R6.3.13 E0567	株式会社若鈴	R6.1.9 R6.3.29	212004

近畿地方

都道府県名	測量地域	測量目的	測量種別	縮尺・等級	事業量	測量計画機関(助言番号)	測量作業機関	実施時期	ID
福井県 京都府 滋賀県	高浜町 一部 綾部市 一部 舞鶴市 一部 長浜市 一部	道路管理	MMS計測	500	33km	近畿地方整備局近畿技術事務所 助言 R5.4.11 F0009	アジア航測株式会社 大阪支店	R4.10.28 R5.4.30	202990
滋賀県	米原市 一部 大津市 一部 栗東市 一部 京都市 一部 綾部市 一部 南丹市 一部 香美町 一部 丹波市 一部 豊岡市 一部	道路管理	MMS計測	500	135.1km	近畿地方整備局近畿技術事務所 助言 R5.5.15 F0057	アジア航測株式会社 大阪支店	R5.5.15 R6.3.22	203502
滋賀県 京都府 大阪府 兵庫県	大津市 一部 精華町 一部 阪南市 一部 泉南市 一部 大阪市 一部 大津市 一部 淡路市 一部 洲本市 一部 尼崎市 一部 神戸市 一部 奈良市 一部 和歌山県	道路管理	MMS計測 数値地形図データの作成	500 500	119.1km 5km	近畿地方整備局近畿技術事務所 助言 R5.5.29 F0058	国際航業株式会社 大阪支店	R5.5.29 R6.3.22	203504
滋賀県	大津市 一部	その他	復旧測量(基準点)	3級再設	1点	滋賀県大津市 助言 R5.5.19 F0077	株式会社 ダイキ	R5.5.15 R5.7.31	203770
滋賀県	大津市 一部	基準点管理	復旧測量(基準点)	2級再設	1点	滋賀県大津市 助言 R5.6.5 F0089	有限会社井門測量	R5.6.15 R5.8.30	204071
滋賀県	大津市 全域	総合計画	数値撮影(デジタル) 同時調整 写真地図作成(デジタルオルソ) 修正測量 修正測量 修正測量	1000 1000 500 1000 2500 2500	地上画素寸法11cm 374.06km ² 374.06km ² 10km 3km 10km 5km ²	滋賀県大津市 助言 R5.6.15 F0102	株式会社バスコ 関西事業部 営業部 滋賀支店	R5.6.15 R6.3.22	204356
滋賀県	愛荘町 一部	その他	基準点測量 基準点測量	2級 3級	2点 4点	滋賀県湖東土木事務所 助言 R5.6.23 F0113	京津測量株式会社	R5.6.23 R5.9.25	204585
滋賀県	竜王町 一部	その他	基準点測量 水準測量	2級 3級	1点 1km 3点	滋賀県東近江土木事務所 助言 R5.6.27 F0118	ダイワ設計事務所	R5.6.27 R5.8.15	204693
滋賀県	長浜市 一部	その他	基準点測量 UAVレーザー測量	3級 400点/㎡	5点 0.2km ²	滋賀県長浜土木事務所 助言 R5.7.18 F0138	株式会社オースギ	R5.6.15 R5.9.1	205164
滋賀県	甲賀市 一部	その他	基準点測量	3級	2点	滋賀県甲賀土木事務所 助言 R5.7.21 F0148	株式会社 エフオーター 文本システム	R5.6.8 R5.9.30	205410
滋賀県	大津市 一部	道路台帳	基準点測量 基準点測量 現地測量(数値地形図作成)	3級 4級 500	5点 50点 0.017km ²	滋賀県大津市 助言 R5.7.25 F0160	株式会社モリタ	R5.7.25 R5.11.15	205440
滋賀県	多賀町 一部	その他	基準点測量	3級	2点	滋賀県湖東土木事務所 助言 R5.7.25 F0165	京津測量株式会社	R5.7.25 R5.11.30	205535
滋賀県	守山市 全域	総合計画	数値図化	2500	45.85km ²	滋賀県守山市 助言 R5.7.27 F0169	株式会社バスコ 関西事業部 営業部 滋賀支店	R5.7.27 R6.1.31	205614
滋賀県	大津市 一部	河川計画	基準点測量	3級	1点	滋賀県大津土木事務所 助言 R5.8.1 F0182	株式会社 井上エンジニアリング	R5.7.21 R5.9.20	205790
滋賀県	多賀町 一部	その他	基準点測量 UAVレーザー測量	2級 400点/㎡	3点 0.092km ²	滋賀県湖東土木事務所 助言 R5.8.21 F0218	株式会社サンセイ	R5.8.21 R6.1.10	206418
滋賀県	野洲市 全域	都市計画	数値図化 修正測量	2500 2500	60.57km ² 60.57km ²	滋賀県野洲市 助言 R5.8.21 F0220	日本工営都市空間株式会社 滋賀事務所	R5.8.10 R6.29	206436
滋賀県	湖南市 一部	その他	基準点測量 基準点測量	3級 4級	3点 6点	滋賀県甲賀農業農村振興事務所 助言 R5.8.25 F0227	株式会社サンセイ	R5.8.25 R5.11.30	206534
滋賀県	高島市 全域	道路計画	MMS計測	500	48.7km	滋賀県高島市 助言 R5.8.28 F0235	株式会社バスコ 滋賀支店	R5.8.28 R6.3.29	206667
滋賀県	甲賀市 一部	その他	基準点測量 基準点測量	2級 3級	2点 2点	滋賀県甲賀土木事務所 助言 R5.8.30 F0240	有限会社 ES Cube	R5.7.13 R5.12.15	206741
滋賀県	草津市 全域	都市計画	修正測量	2500	48.65km ²	滋賀県草津市 助言 R5.8.31 F0241	アジ航測株式会社 滋賀営業所	R5.7.3 R6.2.19	206763
滋賀県	草津市 一部	土地改良	数値図化	1000	9.65km ²	滋賀県農政水産部 大津・南部 農業農村振興事務所 助言 R5.9.4 F0254	株式会社GEOソリューションズ	R5.9.25 R6.2.26	206950
滋賀県	多賀町 全域	固定資産	数値撮影(デジタル) 同時調整 写真地図作成(デジタルオルソ)	1000 1000 1000	135.77km ² 135.77km ² 135.77km ²	滋賀県多賀町 助言 R5.9.5 F0255	朝日航洋株式会社	R5.8.2 R6.3.21	206960
滋賀県	東近江市 一部	ほ場整備	用地測量		0.079km ²	農林水産省近畿農政局淀川水系 土地改良調査管理事務所 助言 R5.9.7 F0265	キタイ設計株式会社	R5.9.20 R6.3.18	207105
滋賀県	草津市 一部	その他	基準点測量 基準点測量	3級 4級	2点 17点	滋賀県大津・南部農業農村振興 事務所 助言 R5.9.12 F0269	株式会社サンセイ	R5.9.12 R6.1.10	207172
滋賀県	大津市 一部	その他	基準点測量 基準点測量	2級 3級	2点 1点	滋賀県大津土木事務所 助言 R5.9.12 F0273	株式会社オースギ	R5.8.17 R5.12.25	207215
滋賀県	守山市 一部	その他	基準点測量 水準測量	3級 3級	1点 1.8km 1点	滋賀県南部土木事務所 助言 R5.9.14 F0282	有限会社西村測量設計	R5.8.21 R5.11.1	207297
滋賀県	守山市 一部 栗東市 一部 野洲市 一部 湖南市 一部	河川管理	航空レーザー測深	陸部500、水部1000	16.38km ²	近畿地方整備局琵琶湖河川事務 所 助言 R5.9.15 F0286	株式会社バスコ 大阪第二支店	R5.9.15 R6.2.29	207379
滋賀県	彦根市 一部	道路台帳	MMS計測 修正測量	500 500	3.5km 3.5km	滋賀県彦根市 助言 R5.9.28 F0322	株式会社バスコ 滋賀支店	R5.9.28 R6.3.25	207821
滋賀県	近江八幡市 一部	その他	数値図化	2500	1km ²	滋賀県近江八幡市 助言 R5.10.3 F0328	朝日航洋株式会社 西日本空信支社	R5.10.3 R6.3.29	207978
滋賀県	野洲市 全域	固定資産	数値撮影(デジタル) 同時調整	1000 1000	60.53km ² 60.53km ²	滋賀県野洲市 助言 R5.10.4 F0329	株式会社バスコ 関西事業部 営業部 滋賀支店	R5.10.4 R6.3.31	208028
滋賀県	高島市 一部	その他	基準点測量 基準点測量	2級 3級	1点 2点	滋賀県高島土木事務所 助言 R5.10.10 F0340	株式会社モリタ	R5.10.10 R5.11.30	208075
滋賀県	彦根市 全域	固定資産	数値撮影(デジタル) 同時調整 写真地図作成(デジタルオルソ)	1000 1000 1000	98.28km ² 98.28km ² 98.28km ²	滋賀県彦根市 助言 R5.10.5 F0341	朝日航洋株式会社	R5.10.25 R6.3.31	208114
滋賀県	野洲市 一部	その他	基準点測量	3級	1点	滋賀県野洲市 助言 R5.10.10 F0348	株式会社ニュージェック	R5.9.19 R6.2.29	208241
滋賀県	高島市 一部	道路台帳	MMS計測 修正測量	500 500	5.7km 5.7km	滋賀県高島市 助言 R5.10.11 F0354	株式会社バスコ 滋賀支店	R5.10.11 R6.3.22	208340
滋賀県	高島市 一部	その他	基準点測量	3級	4点	滋賀県高島土木事務所 助言 R5.10.17 F0361	株式会社サンセイ	R5.10.17 R6.1.19	208515
滋賀県	彦根市 一部	その他	数値撮影(デジタル) 同時調整 MMS計測 写真地図作成(デジタルオルソ) 数値図化	500 500 500 500 500	1.03km ² 1.03km ² 5.5km ² 1.03km ² 5.5km ²	近畿地方整備局滋賀国道事務所 助言 R5.10.18 F0362	アジア航測株式会社 滋賀営業所	R5.10.5 R6.3.15	208517
滋賀県	草津市 一部	道路計画	基準点測量 水準測量	3級 3級	3点 3km 1点	滋賀県南部土木事務所 助言 R5.10.19 F0373	株式会社西日本技術コンサルタンツ	R5.10.19 R5.10.31	208725
滋賀県	草津市 全域	道路台帳	修正測量	500	5.3km	滋賀県草津市 助言 R5.10.30 F0397	株式会社バスコ 滋賀支店	R5.10.30 R6.2.29	208984
滋賀県	東近江市 一部	総合計画	数値図化	2500	4.1km ²	滋賀県東近江市 助言 R5.10.31 F0404	株式会社バスコ 関西事業部 営業部 滋賀支店	R5.10.31 R6.3.29	209114
滋賀県	近江八幡市 一部	河川計画	航空レーザー測深	500	0.6km ²	滋賀県東近江土木事務所 助言 R5.11.9 F0424	株式会社京都インクス	R5.10.13 R6.4.30	209359
滋賀県	大津市 一部	その他	基準点測量 基準点測量	3級 4級	1点 534点	法務省大津地方法務局 助言 R5.11.9 F0427	有限会社ミツヤ測量	R5.11.27 R6.2.28	209377
滋賀県	愛荘町 一部	土地改良	基準点測量	2級	1点	滋賀県湖東農業農村振興事務所 助言 R5.11.10 F0434	浜エンジニアリング株式会社	R5.10.18 R6.3.5	209446
滋賀県	守山市 全域	その他	数値撮影(デジタル) 同時調整 写真地図作成(デジタルオルソ)	500 500 500	55.74km ² 55.74km ² 55.74km ²	滋賀県守山市 助言 R5.11.10 F0436	朝日航洋株式会社	R5.11.1 R6.2.29	209464
滋賀県	愛荘町 一部	土地改良	基準点測量	2級	1点	滋賀県湖東農業農村振興事務所 助言 R5.11.17 F0447	リックプランニング 株式会社	R5.10.20 R6.3.5	209675
滋賀県	野洲市 一部	その他	基準点測量 水準測量	3級 3級	9点 3km 9点	滋賀県南部土木事務所 助言 R5.11.20 F0449	日の出測量設計株式会社	R5.10.2 R6.2.19	209702
滋賀県	多賀町 一部	その他	基準点測量	3級	1点	滋賀県湖東土木事務所 助言 R5.11.20 F0450	有限会社品川測量事務所	R5.11.22 R6.4.30	209705
滋賀県	草津市 一部	その他	基準点測量 水準測量	3級 3級	4点 4.34km 2点	滋賀県南部土木事務所 助言 R5.11.20 F0455	アーステック株式会社	R5.11.20 R6.2.19	209727

都道府県名	測量地域	測量目的	測量種別	縮尺・等級	事業費	測量計画機関(助言番号)	測量作業機関	実施時期	ID
滋賀県	高島市 一部	砂防計画	基準点測量	2級	1点	滋賀県高島土木事務所 助言 R5.11.22 F0461	浜エンジニアリング株式会社	R5.8.17 R6.1.15	209780
滋賀県	栗東市 全域	固定資産	数値撮影(デジタル) 同時調整 写真地図作成(デジタルオルソ)	地上画素寸法11cm 1000 1000	52.7km ² 52.7km ² 52.7km ²	滋賀県栗東市 助言 R5.12.14 F0530	株式会社バスコ 関西事業部 営業部 滋賀支店	R5.12.14 R6.3.25	210467
滋賀県	高島市 一部	砂防計画	基準点測量	2級	2点	滋賀県高島土木事務所 助言 R5.12.25 F0547	湖北エンジニアリング株式会社	R5.11.28 R6.2.26	210705
滋賀県	野洲市 一部	道路台帳	MMS計測 修正測量	500 1000	0.42km 0.42km	滋賀県野洲市 助言 R6.1.10 F0556	株式会社バスコ 滋賀支店	R6.1.10 R6.3.22	210834
滋賀県	愛荘町 一部	総合計画	数値図化 数値図化	1000 2500	1.4km ² 1.4km ²	滋賀県愛荘町 助言 R6.1.10 F0558	株式会社バスコ 関西事業部 営業部 滋賀支店	R6.1.10 R6.3.29	210842
滋賀県	草津市 一部	その他	基準点測量	3級	2点	滋賀県南都土木事務所 助言 R6.1.10 F0560	金城測量設計株式会社	R5.11.28 R6.3.26	210883
滋賀県	野洲市 一部	道路計画	基準点測量	3級	2点	滋賀県野洲市 助言 R6.1.10 F0573	株式会社日本インシーク 滋賀営業所	R6.1.9 R6.3.22	210991
滋賀県	大津市 一部	その他	基準点測量	3級	1点	滋賀県大津市 助言 R6.1.12 F0580	株式会社hakariya	R6.1.12 R6.3.31	211056
滋賀県	大津市 一部	道路台帳	基準点測量 基準点測量 現地測量(数値地形図作成)	3級 4級 500	4点 59点 0.0384km ²	滋賀県大津市 助言 R6.1.12 F0581	株式会社サンセイ	R6.1.12 R6.3.29	211067
滋賀県	高島市 一部	その他	基準点測量	2級	1点	滋賀県高島土木事務所 助言 R6.1.17 F0585	株式会社白川測量設計事務所	R6.1.17 R6.3.27	211103
滋賀県	東近江市 一部	その他	基準点測量	2級	6点	滋賀県東近江土木事務所 助言 R6.2.9 F0626	株式会社 レクサス	R6.2.9 R6.6.15	211540
滋賀県	大津市 一部	基準点管理	基準点測量	3級	1点	滋賀県大津市 助言 R6.2.9 F0627	株式会社本田測量設計	R6.2.5 R6.3.31	211551
滋賀県	米原市 一部	道路台帳	修正測量	1000	2.63km	滋賀県米原市 助言 R6.2.13 F0629	アジア航測株式会社 滋賀営業所	R6.2.13 R6.3.15	211568
滋賀県	栗東市 一部	砂防計画	基準点測量	3級	3点	滋賀県南都土木事務所 助言 R6.2.22 F0637	株式会社西日本技術コンサルtant	R6.2.20 R6.7.10	211666
滋賀県	高島市 一部	その他	基準点測量 水準測量	3級 3級	2点 2.7km 2点	宮内庁書庫部成基課 助言 R6.2.22 F0639	株式会社共和	R6.2.22 R6.3.22	211670
滋賀県	長浜市 一部	砂防計画	基準点測量 UAVレーザー測量	3級 400点/㎡	3点 0.015km ²	滋賀県長浜土木事務所 助言 R6.3.1 F0632	株式会社ジオ・クリニック	R6.2.19 R6.5.30	211814
滋賀県	大津市 一部	その他	水準測量	3級	5.8km 1点	滋賀県大津市 助言 R6.3.14 F0668	若幹コンサルtant株式会社	R6.3.14 R6.3.22	212016
滋賀県	大津市 一部	その他	水準測量	3級	9.53km 2点	滋賀県大津市 助言 R6.3.14 F0669	浜エンジニアリング株式会社	R6.3.14 R6.3.22	212020
滋賀県	近江八幡市 一部	土地改良	用地測量		0.165km ²	滋賀県 助言 R6.3.22 F0676	株式会社甲西測量	R4.8.30 R6.4.30	212126
滋賀県	米原市 一部	その他	基準点測量 UAVレーザー測量	3級 400点/㎡	4点 0.095km ²	滋賀県長浜土木事務所 助言 R6.3.29 F0683	浜エンジニアリング株式会社	R6.1.11 R6.7.31	212216
京都府	精華町 一部	道路台帳	基準点測量	3級	3点	近畿地方整備局京都国道事務所 助言 R5.4.19 F0020	株式会社スリーエスコ 丸太町	R5.4.24 R5.7.31	203073
京都府	南丹市 一部 亀岡市 一部 舞鶴市 一部 福知山市 一部	その他	航空レーザー測量	500	741.65km ²	京都府建設交通部砂防課 助言 R5.4.18 F0022	株式会社バスコ 京都支店	R5.4.18 R6.3.25	203103
京都府	和束町 一部 井手町 一部 八幡市 全域 城陽市 一部 宇治市 全域 京都市 一部	砂防計画	航空レーザー測量	500	837.03km ²	京都府建設交通部砂防課 助言 R5.4.21 F0029	アジア航測株式会社 京都支店	R5.4.21 R6.3.25	203159
京都府	京都市 一部	道路計画	用地測量		0.028km ²	近畿地方整備局京都国道事務所 助言 R5.4.26 F0033	株式会社イト日本技術開発	R5.4.26 R5.10.31	203219
京都府	伊根町 全域 宮津市 全域 京丹波市 全域	その他	航空レーザー測量	500	838.81km ²	京都府建設交通部砂防課 助言 R5.5.9 F0046	株式会社京都イングス	R5.5.9 R6.3.25	203440
京都府	京丹波市 一部	砂防計画	基準点測量 基準点測量	3級 4級	3点 14点	京都府南丹土木事務所 助言 R5.6.14 F0100	株式会社ニコス 京都支店	R5.6.14 R5.12.31	204285
京都府	舞鶴市 一部	その他	基準点測量 基準点測量 現地測量(数値地形図作成)	3級 4級 500	2点 4点 0.008km ²	京都府舞鶴市 助言 R5.6.23 F0111	日本工営株式会社	R4.8.9 R5.8.31	204562
京都府	向日市 一部 京都市 一部 八幡市 一部 京田辺市 一部 大阪府	鉄道計画	数値撮影(デジタル) 同時調整 数値図化 写真地図作成(デジタルオルソ)	地上画素寸法6cm 500 500 500	18.2km ² 18.2km ² 1.39km ² 1.39km ²	鉄道建設・運輸施設整備支援機構 横北陸幹線建設局 助言 R5.6.29 F0115	株式会社エイテック 西日本支社	R5.6.9 R6.3.20	204627
京都府	向日市 一部	土地区画整理	基準点測量 基準点測量	3級 4級	7点 50点	向日市森本東部土地区画整理組合 助言 R5.7.3 F0129	株式会社サンフロン	R5.7.3 R6.3.31	204863
京都府	京都市 一部	その他	復旧測量(基準点)	1級再設	1点	近畿地方整備局淀川河川事務所 助言 R5.7.6 F0131	株式会社シービル	R5.7.3 R5.9.30	204970
京都府	全域	総合計画	数値撮影(デジタル) 同時調整 数値撮影(デジタル) 同時調整 写真地図作成(デジタルオルソ)	地上画素寸法11.5cm 1000 1000 1000 2500	3104.25km ² 3104.25km ² 2043.75km ² 2043.75km ² 5148km ²	京都府 助言 R5.7.28 F0177	朝日航洋株式会社 西日本空情支社 国際航業株式会社 京都支店 株式会社かんこう	R5.7.28 R6.3.15	205701
京都府	京丹後市 一部	その他	基準点測量	3級	3点	京都府丹後土木事務所 助言 R5.8.9 F0195	株式会社望月測量設計事務所	R5.8.9 R5.11.25	206013
京都府	京都市 一部	都市計画	修正測量	2500	11.9km ²	京都府京都市 助言 R5.8.14 F0200	日本工営都市空間株式会社 京都事務所	R5.8.14 R6.2.29	206156
京都府	精華町 全域	道路台帳	既回数値化 地形図等成果の座標補正 MMS計測 修正測量	1000 1000・2500 500 1000	259km ² 259km ² 139km ² 7.8km	京都府精華町 助言 R5.8.28 F0204	株式会社バスコ 京都支店	R5.8.28 R6.3.29	206219
京都府	城陽市 一部	土地区画整理	基準点測量	3級	7点	三菱地所株式会社 助言 R5.8.14 F0205	日本工営都市空間 株式会社 大阪支店	R5.8.14 R5.9.30	206222
京都府	福知山市 一部	その他	復旧測量(水準)	2級再設	7.8km 1点	京都府中丹西土木事務所 助言 R5.8.28 F0207	株式会社シービル	R5.7.24 R5.11.20	206694
京都府	綾部市 一部	その他	基準点測量	3級	4点	防衛省近畿中部防衛局 助言 R5.9.6 F0262	株式会社日照技術コンサルtant	R5.9.4 R6.2.29	207070
京都府	向日市 一部	道路台帳	MMS計測 修正測量	500 500	1km 1km	京都府向日市 助言 R5.9.15 F0285	株式会社バスコ 京都支店	R5.9.15 R6.3.31	207374
京都府	京都市 一部	その他	既回数値化 地形図等成果の座標補正	500 500	3.51km ² 2.51km ²	京都府京都市 助言 R5.9.21 F0299	第一測量設計株式会社	R5.9.26 R6.3.15	207506
京都府	京都市 一部	都市計画	基準点測量	4級	26点	都市再生機構西日本支社 助言 R5.9.19 F0300	株式会社吹上技研コンサルtant	R5.9.19 R6.1.12	207511
京都府	舞鶴市 一部	地籍調査	基準点測量	4級	11点	京都府舞鶴市 助言 R5.9.20 F0301	株式会社アズワリエイト	R5.10.2 R6.2.29	207517
京都府	京都市 全域	その他	既回数値化 地形図等成果の座標補正 修正測量	500 500 500	8.4km ² 10.3km ² 5.1km ²	京都府京都市 助言 R5.9.26 F0314	株式会社吹上技研コンサルtant	R5.9.11 R6.12.20	207701
京都府	京都市 一部	その他	基準点測量 現地測量(数値地形図作成) 水準測量	4級 500 3級	10点 0.007km ² 1.6km 3点 0.2km	近畿地方整備局京都国道事務所 助言 R5.9.25 F0316	株式会社エース	R5.9.25 R6.2.29	207751
京都府	京都市 全域	総合計画	数値撮影(デジタル) 同時調整 数値撮影(デジタル) 同時調整	地上画素寸法20cm 地上画素寸法15cm 2500	800km ² 350.74km ² 1150.74km ²	京都府京都市 助言 R5.9.28 F0323	写測エンジニアリング株式会社	R5.10.1 R6.3.29	207864
京都府	南丹市 一部	道路計画	基準点測量	3級	3点	京都府南丹市 助言 R5.10.10 F0338	日本工営都市空間株式会社 大阪支店	R5.10.10 R6.3.11	208067
京都府	舞鶴市 一部	その他	基準点測量 基準点測量	3級 4級	1点 8点	京都府舞鶴市 助言 R5.10.11 F0351	株式会社京都イングス	R5.10.11 R6.2.29	208315
京都府	南山城村 一部	道路台帳	MMS計測 修正測量	500 1000	1.67km 1.67km	京都府南山城村 助言 R5.10.23 F0377	株式会社バスコ 京都支店	R5.10.23 R6.3.25	208744
京都府	南丹市 一部	砂防計画	基準点測量	2級	2点	京都府南丹土木事務所 助言 R5.10.23 F0383	株式会社ユーズ	R5.5.18 R5.12.31	208788
京都府	亀岡市 一部	その他	基準点測量	3級	2点	京都府南丹土木事務所 助言 R5.10.26 F0396	サンスイコンサルtant株式会社	R5.11.1 R6.3.10	208982
京都府	京都市 一部	その他	基準点測量	4級	186点	法務省京都地方務局 助言 R5.10.30 F0401	パオニア測量設計株式会社	R5.10.31 R6.2.29	209030
京都府	京都市 一部	その他	基準点測量	4級	36点	京都府京都市 助言 R5.11.9 F0426	パオニア測量設計株式会社	R5.11.10 R6.2.29	209370
京都府	福知山市 一部	砂防計画	基準点測量	3級	3点	京都府中丹西土木事務所 助言 R5.11.22 F0462	株式会社 内外測技	R5.11.20 R6.1.31	209782
京都府	八幡市 一部 京田辺市 一部	土地区画整理	基準点測量 基準点測量 現地測量(数値地形図作成)	3級 4級 500	7点 37点 0.125km ²	八幡インター南土地区画整理組合 助言 R5.11.27 F0472	株式会社オオバ 大阪支店	R5.12.5 R6.3.31	209897
京都府	京都市 一部	都市計画	基準点測量	4級	65点	独立行政法人都市再生機構西日本支社 助言 R5.11.27 F0476	株式会社 内外測技	R5.11.20 R6.3.4	209924
京都府	京都市 一部	都市計画	基準点測量	4級	33点	独立行政法人都市再生機構西日本支社 助言 R5.11.28 F0477	株式会社シービー測量設計事務所	R5.11.20 R6.3.4	209927
京都府	福知山市 一部	その他	復旧測量(基準点)	3級再設	1点	京都府福知山市 助言 R5.11.30 F0487	株式会社エース	R5.11.30 R6.3.29	210008

都道府県名	測量地域	測量目的	測量種別	縮尺・等級	事業費	測量計画機関(助言番号)	測量作業機関	実施時期	ID
京都府	福知山市 一部	都市計画	数値図化 修正測量	2500 2500	4.5km ² 4.5km ²	京都府福知山市 助言 R5.12.6 F0499	アジア航測株式会社 京都支店	R5.12.6 R6.2.29	210142
京都府	舞鶴市 一部	ほ場整備	基準点測量	3級	3点	京都府舞鶴市 助言 R5.12.13 F0523	株式会社京都イングス	R5.12.13 R6.2.29	210334
京都府	宇治市 一部 京都市 一部	文化財調査	航空LiDAR測量	500	6.69km ²	宮内庁書陵部後藤藤 助言 R5.12.25 F0549	アジア航測株式会社 京都支店	R5.12.25 R6.3.15	210730
京都府	城陽市 一部	河川計画	復旧測量(基準点) 復旧測量(基準点)	2級再設 3級再設	1点 5点	京都府山城北土木事務所 助言 R5.12.26 F0550	株式会社キイチコンサル タント	R5.12.26 R6.3.21	210738
京都府	福知山市 一部	道路台帳	現地測量(数値地形図作成)	1000	0.009km ²	京都府福知山市 助言 R5.12.25 F0554	株式会社バスコ 京都支店	R5.12.25 R6.3.15	210745
京都府	綾部市 一部	その他	基準点測量	3級	3点	綾部市 助言 R6.1.10 F0559	株式会社萩原測量設計事務所	R6.1.10 R6.3.31	210880
京都府	京都市 一部 宇治市 一部 城陽市 一部 八幡市 一部 京田辺市 一部 木津川市 一部 大山崎町 一部 久御山町 一部 井手町 一部 笠置町 一部 和束町 一部 精華町 一部 島本町 一部 摂津市 一部 枚方市 一部 寝屋川市 一部 守口市 一部 高槻市 一部	河川管理	数値図化	2500	117.3km ²	近畿地方整備局淀川河川事務所 助言 R6.1.10 F0571	株式会社バスコ 関西事業部 営業部 大阪第二支店	R6.1.10 R6.3.29	210963
京都府	京丹後市 一部	その他	基準点測量	3級	7点	京都府丹後土木事務所 助言 R6.1.11 F0577	株式会社オルサム	R5.7.20 R6.3.25	211022
京都府	福知山市 一部	その他	基準点測量	3級	1点	京都府中丹西土木事務所 助言 R6.1.17 F0586	塩見測量設計株式会社	R6.1.17 R6.3.25	211105
京都府	舞鶴市 一部	その他	基準点測量	3級	2点	京都府 助言 R6.1.17 F0591	株式会社片山測量設計事務所	R6.1.17 R6.3.30	211149
京都府	八幡市 一部	その他	復旧測量(基準点)	3級再設	2点	京都府八幡市 助言 R6.1.23 F0598	株式会社かんこう 京都支店	R5.11.20 R6.2.15	211231
京都府	南丹市 一部	その他	基準点測量	3級	1点	京都府南丹市 助言 R6.1.24 F0604	株式会社エース 南丹営業所	R6.1.24 R6.3.29	211289
京都府	京都市 一部	基準点管理	復旧測量(基準点) 復旧測量(基準点) 3級再設	1級移設 2級移設及び再設 3級再設	2点 5点 1点	京都府京都市 助言 R6.1.30 F0610	有限会社 三堂測量設計	R6.1.30 R6.3.15	211351
京都府	八幡市 一部	その他	基準点測量 基準点測量	3級 4級	3点 212点	法務省京都地方務務局 助言 R6.1.30 F0613	牧草総合設計株式会社	R6.1.17 R6.2.29	211371
京都府	向日市 一部	その他	UAVLiDAR測量 数値地形図データの作成	400点/㎡ 500	0.035km ² 0.035km ²	京都府乙訓土木事務所 助言 R6.2.5 F0617	株式会社吹上技研コンサル タント	R6.2.6 R6.3.10	211439
京都府	京都市 一部	土地区画整理	基準点測量	4級	18点	京都府京都市 助言 R6.2.6 F0619	株式会社和田測量設計事務所	R5.11.20 R6.3.15	211481
京都府	木津川市 一部	道路計画	UAVLiDAR測量 数値図化	400点/㎡ 500	0.334km ² 0.334km ²	近畿地方整備局京都国道事務所 助言 R6.2.27 F0647	株式会社バスコ 大阪第一支店	R6.2.27 R6.9.30	211735
京都府	綾部市 一部	その他	用地測量		0.0103km ²	京都府中丹広域振興局 助言 R6.3.4 F0651	株式会社萩原測量設計事務所	R6.3.4 R6.3.29	211810
京都府	八幡市 一部	道路台帳	MMS計測 修正測量	500 500	1.48km ² 1.48km ²	京都府八幡市 助言 R6.2.5 F0658	株式会社バスコ 京都支店	R6.2.5 R6.3.21	211891
大阪府	堺市 一部	その他	基準点測量 基準点測量	3級 4級	3点 24点	大阪府岸和田土木事務所 助言 R5.4.6 F0001	株式会社西川測量設計	R5.4.6 R5.6.28	202952
大阪府	堺市 一部	基準点管理	復旧測量(基準点)	2級再設	1点	大阪府堺市 助言 R5.4.6 F0005	株式会社 CSS技術開発	R5.4.6 R5.4.30	202970
大阪府	柏原市 一部	道路計画	現地測量(数値地形図作成)	500	0.0095km ²	大阪府柏原市 助言 R5.4.10 F0012	大日コンサルタント株式会社	R5.4.10 R6.3.22	203009
大阪府	堺市 一部	その他	基準点測量 基準点測量	3級 4級	1点 12点	大阪府南部流域下水道事務所 助言 R5.4.11 F0014	大西測量事務所	R5.4.11 R5.11.29	203024
大阪府	大東市 一部	その他	基準点測量 基準点測量	3級 4級	2点 22点	大阪府大東市 助言 R5.4.13 F0017	有限会社 富田測量設計	R5.4.13 R6.3.30	203066
大阪府	和泉市 一部	道路台帳	基準点測量	4級	13点	大阪府鳳土土木事務所 助言 R5.4.13 F0019	株式会社西川測量設計	R5.4.13 R6.3.21	203071
大阪府	東大阪市 一部	基準点管理	復旧測量(基準点)	3級再設	1点	大阪府東大阪市 助言 R5.4.17 F0021	株式会社アスカ	R5.4.17 R5.4.28	203097
大阪府	守口市 全域	道路台帳	修正測量	500	0.42km ²	大阪府守口市 助言 R5.4.18 F0024	株式会社かんこう	R5.4.25 R5.5.31	203124
大阪府	富田林市 全域	その他	修正測量	1000	39.66km ²	大阪府富田林市 助言 R5.4.26 F0034	カンゼ航測株式会社	R4.7.20 R5.5.31	203245
大阪府	堺市 一部	その他	基準点測量	4級	20点	大阪府岸和田土木事務所 助言 R5.5.1 F0037	T・Iサーベイ 株式会社	R5.1.27 R5.8.30	203285
大阪府	松原市 一部	その他	基準点測量 水準測量	3級 3級	3点 2.2km 3点	大阪府松原市 助言 R5.5.1 F0039	株式会社アクセス	R5.4.28 R6.1.31	203329
大阪府	泉大津市 一部	下水道計画	基準点測量 基準点測量	3級 4級	3点 32点	大阪府南部流域下水道事務所 助言 R5.5.1 F0040	和泉コンサルタント株式会社	R5.4.6 R5.9.27	203344
大阪府	交野市 一部	土地区画整理	基準点測量	4級	112点	交野市星田駅北土地区画整理組合 助言 R5.5.8 F0044	昭和株式会社 西日本事業部 関西技術室(姫路営業所)	R5.5.8 R5.12.20	203390
大阪府	箕面市 一部	その他	基準点測量	2級	2点	大阪府池田土木事務所 助言 R5.5.9 F0047	平和測量設計株式会社	R5.4.17 R6.3.11	203465
大阪府	大阪市 全域	道路台帳	修正測量	500	17km	大阪府大阪市 助言 R5.5.16 F0068	株式会社GEOソリューションズ 大阪営業所	R5.4.18 R6.3.29	203683
大阪府	枚方市 全域	都市計画	修正測量 修正測量 地図編集	2500 2500 15000	59.95km ² 59.95km ² 65.12km ²	枚方市 助言 R5.5.17 F0069	株式会社バスコ 大阪第一支店	R5.5.17 R6.3.15	203685
大阪府	大阪市 一部	港湾計画	水準測量 水準測量	1級 3級	48km 105点 69km 366点	大阪府大阪市 助言 R5.5.16 F0070	株式会社 共栄テック	R5.4.21 R6.2.29	203687
大阪府	堺市 一部	その他	基準点測量	4級	22点	大阪府都市整備部住宅建築局住宅経営室 助言 R5.5.24 F0080	株式会社 レクサス 大阪支店	R5.4.25 R5.10.25	203806
大阪府	和泉市 一部	その他	基準点測量 基準点測量	3級 4級	2点 11点	大阪府鳳土土木事務所 助言 R5.5.29 F0084	泉州測地株式会社	R5.4.18 R5.10.31	203900
大阪府	堺市 一部	土地区画整理	基準点測量	3級	2点	堺市高倉台近隣センター土地区画整理組合 助言 R5.5.31 F0088	株式会社 三栄測量設計	R5.6.12 R5.11.30	203999
大阪府	岸和田市 一部	ほ場整備	基準点測量	4級	63点	大阪府泉州農と緑の総合事務所 助言 R5.6.5 F0091	有限会社 ジャパンサーベイングシステム	R5.4.18 R5.9.27	204114
大阪府	堺市 一部	その他	基準点測量	4級	16点	大阪府都市整備部住宅建築局住宅経営室 助言 R5.6.5 F0092	株式会社ハンソン	R6.6.5 R6.8.31	204135
大阪府	柏原市 一部	道路計画	基準点測量	4級	30点	大阪府八尾土木事務所 助言 R5.6.9 F0095	有限会社トム技建	R5.5.18 R5.11.29	204213
大阪府	東大阪市 一部	基準点管理	復旧測量(基準点)	3級再設	1点	大阪府東大阪市 助言 R5.6.14 F0098	株式会社イシヤマエンジニアリング	R5.5.31 R5.6.30	204263
大阪府	大阪市 一部	港湾計画	復旧測量(基準点) 復旧測量(基準点)	1級改測 2級改測	6点 4点	大阪府大阪市 助言 R5.6.14 F0103	大阪市	R5.7.3 R6.3.31	204358
大阪府	泉南市 一部	河川計画	基準点測量 基準点測量 現地測量(数値地形図作成)	3級 4級 250	1点 17点 0.03km ²	大阪府岸和田土木事務所 助言 R5.6.20 F0105	一番技建 株式会社	R5.6.14 R5.10.31	204420
大阪府	高石市 一部	その他	基準点測量 基準点測量	2級 3級	1点 4点	大阪府高石市 助言 R5.6.20 F0107	和泉測量設計株式会社	R5.6.26 R6.3.29	204446
大阪府	豊能町 一部	その他	基準点測量 現地測量(数値地形図作成)	2級 250	17点 0.008km ²	大阪府池田土木事務所 助言 R5.6.21 F0110	株式会社森本測量設計	R5.6.21 R5.12.13	204513
大阪府	大東市 一部	その他	基準点測量 現地測量(数値地形図作成)	4級 250	36点 0.008km ²	大阪府枚方土木事務所 助言 R5.6.26 F0116	株式会社森本測量設計	R5.6.26 R5.11.29	204648
大阪府	阪南市 一部	その他	基準点測量 現地測量(数値地形図作成)	4級 500	5点 0.012km ²	大阪府岸和田土木事務所 助言 R5.6.30 F0122	株式会社 FACT	R5.5.26 R5.10.31	204756
大阪府	豊中市 一部	その他	基準点測量	4級	3点	大阪府池田土木事務所 助言 R5.7.3 F0125	大洋測量設計株式会社	R5.7.3 R6.1.31	204828
大阪府	貝塚市 一部	その他	基準点測量	4級	14点	大阪府岸和田土木事務所 助言 R5.7.3 F0128	有限会社 ジャパンサーベイングシステム	R5.5.29 R5.12.11	204861
大阪府	茨木市 一部	都市計画	修正測量 地図編集	2500 10000 15000	1.58km ² 1.58km ² 1.58km ²	大阪府茨木市 助言 R5.7.7 F0132	株式会社バスコ 大阪第一支店	R6.7.7 R6.8.3	204995
大阪府	枚方市 一部	土地区画整理	基準点測量 基準点測量	3級 4級	13点 19点	有限会社第一測量調査事務所 助言 R5.7.6 F0133	株式会社 小牧測量事務所	R5.3.23 R5.7.14	205017
大阪府	富田林市 一部	その他	修正測量	500	0.006km ²	富田林市 助言 R5.7.12 F0134	株式会社富田測量設計事務所	R5.7.12 R5.12.28	205022
大阪府	枚方市 全域	道路台帳	修正測量 修正測量	500 2500	8km 8km	枚方市 助言 R5.7.18 F0139	国際航業株式会社 大阪支店	R5.6.21 R6.2.29	205171
大阪府	茨木市 一部	その他	基準点測量 基準点測量	3級 4級	3点 24点	大阪府安威川ダム建設事務所 助言 R5.7.18 F0141	株式会社 エスアールシー	R5.7.18 R5.11.29	205218
大阪府	枚方市 一部	その他	基準点測量 基準点測量	3級 4級	3点 10点	大阪府枚方土木事務所 助言 R5.7.18 F0145	平和測量設計株式会社	R6.7.6 R6.1.31	205308
大阪府	交野市 一部 枚方市 一部	その他	基準点測量 基準点測量 現地測量(数値地形図作成)	3級 4級 250	2点 24点 0.017km ²	大阪府枚方土木事務所 助言 R5.7.21 F0149	株式会社サンヨーナイス	R5.6.28 R6.2.28	205414
大阪府	阪南市 一部	その他	基準点測量	4級	10点	大阪府岸和田土木事務所 助言 R5.7.21 F0151	株式会社西川測量設計	R5.7.21 R5.11.29	205421

都道府県名	測量地域	測量目的	測量種別	縮尺・等級	事業費	測量計画機関(助言番号)	測量作業機関	実施時期	ID
大阪府	大阪市 一部	道路管理	復旧測量(基準点) 復旧測量(基準点) 基準点測量	3級移設 4級移設 4級	1点 2点 32点	大阪府大阪市 助言 R5.7.24 F0152	平和測量設計株式会社	R5.7.7 R6.3.29	205424
大阪府	大阪市 一部	道路管理	復旧測量(基準点) 基準点測量	4級移設 4級	1点 19点	大阪府大阪市 助言 R5.7.24 F0153	有限会社丸山測量事務所	R5.7.7 R6.3.29	205425
大阪府	大阪市 一部	道路管理	復旧測量(基準点) 復旧測量(基準点) 基準点測量	4級移設 4級	1点 34点	大阪府大阪市 助言 R5.7.24 F0154	有限会社ラインエンジニア リング	R5.7.7 R6.3.29	205426
大阪府	大阪市 一部	道路管理	復旧測量(基準点) 復旧測量(基準点) 基準点測量	3級移設 4級移設 4級	2点 4点 15点	大阪府大阪市 助言 R5.7.24 F0155	株式会社 日本インシーク	R5.7.7 R6.3.29	205428
大阪府	大阪市 一部	道路管理	復旧測量(基準点) 基準点測量	4級移設 4級	1点 16点	大阪府大阪市 助言 R5.7.24 F0156	有限会社 テクノ関西	R5.7.7 R6.3.29	205431
大阪府	大阪市 一部	道路管理	復旧測量(基準点) 基準点測量	4級移設 4級	1点 20点	大阪府大阪市 助言 R5.7.24 F0157	株式会社 日建技術コンサル タート	R5.7.7 R6.3.29	205432
大阪府	大阪市 一部	道路管理	復旧測量(基準点) 基準点測量	4級移設 4級	1点 12点	大阪府大阪市 助言 R5.7.25 F0158	日豊調査設計株式会社	R5.7.7 R6.3.29	205433
大阪府	大阪市 一部	道路管理	復旧測量(基準点) 基準点測量	4級移設 4級	1点 20点	大阪府大阪市 助言 R5.7.25 F0159	株式会社ア 日本イン シーク	R5.7.7 R6.3.29	205434
大阪府	堺市 一部	その他	基準点測量 基準点測量	3級 4級	4点 27点	大阪府岸和田土木事務所 助言 R5.7.25 F0161	日原測量株式会社	R5.7.10 R6.1.31	205484
大阪府	泉大津市 一部	都市計画	修正測量	2500	2.04km ²	大阪府泉大津市 助言 R5.7.26 F0163	株式会社かんこう	R5.7.10 R6.3.15	205526
大阪府	高槻市 一部	道路計画	基準点測量 基準点測量	3級 4級	2点 1点	大阪府茨木土木事務所 助言 R5.7.25 F0164	株式会社ケーエスプラ ニング	R5.7.7 R5.10.31	205527
大阪府	箕面市 一部	都市計画	数値図化 修正測量	500・2500ハイブリッド 500・2500ハイブリッド	27.1km ² 27.1km ²	大阪府箕面市 助言 R5.7.28 F0168	株式会社バスコ 大阪第 一支店	R5.7.28 R6.3.19	205610
大阪府	吹田市 一部	道路計画	数値撮影(デジタル) 同時調整 数値図化 航空レーザー測量	地上画素寸法4cm 500 500 500	0.19km ² 0.19km ² 0.19km ² 0.19km ²	大阪府茨木土木事務所 助言 R5.7.28 F0170	株式会社バスコ 関西事 業部 営業部 大阪第一 支店	R5.7.28 R5.11.29	205635
大阪府	茨木市 一部	その他	基準点測量	4級	13点	大阪府安威川ダム建設事務所 助言 R5.7.27 F0171	株式会社 ベーシック	R5.7.27 R5.11.29	205647
大阪府	豊能町 一部	その他	基準点測量 復旧測量(基準点) 復旧測量(基準点)	3級 2級標高改定 3級標高改定	8点 2点 4点	大阪府北部農と緑の総合事務所 助言 R5.8.2 F0183	MOGコンサルタント株式会 社	R5.8.2 R6.2.26	205797
大阪府	柏原市 一部	河川計画	基準点測量 基準点測量	3級 4級	2点 34点	大阪府八尾土木事務所 助言 R5.8.4 F0188	MOGコンサルタント株式会 社	R5.6.19 R6.2.28	205900
大阪府	岸和田市 一部	その他	基準点測量 基準点測量	3級 4級	7点 4点	大阪府岸和田土木事務所 助言 R5.8.7 F0191	一般社団法人中央公共機 関登記土地家屋調査士協 会	R5.7.5 R5.12.11	205986
大阪府	大阪市 一部	道路管理	基準点測量	4級	3点	大阪府大阪市 助言 R5.8.9 F0192	株式会社家永技建	R5.8.7 R6.3.29	206002
大阪府	大阪市 一部	道路管理	基準点測量	4級	10点	大阪府大阪市 助言 R5.8.9 F0193	株式会社日本インシーク	R5.8.7 R6.3.29	206003
大阪府	和泉市 一部 泉大津市 一部	その他	基準点測量 基準点測量	4級 3級	39点 2点	大阪府鳳土木事務所 助言 R5.8.9 F0194	株式会社阪南コーポー レーション	R5.8.9 R6.1.31	206010
大阪府	枚方市 一部	その他	基準点測量	4級	3点	大阪府中郡農と緑の総合事務所 助言 R5.8.9 F0196	株式会社ボラリス	R5.8.20 R5.12.18	206086
大阪府	和泉市 全域	都市計画	数値図化 修正測量	2500 500・2500	84.98km ² 84.98km ²	大阪府和泉市 助言 R5.8.14 F0197	アジア航測株式会社 大 阪支店	R5.7.7 R6.1.31	206110
大阪府	枚方市 全域	道路計画	MMS計測	500	85km	枚方市 助言 R5.8.10 F0202	株式会社バスコ 大阪第 一支店	R5.8.10 R6.2.29	206170
大阪府	阪南市 一部	その他	基準点測量 基準点測量	2級 4級	2点 31点	大阪府岸和田土木事務所 助言 R5.8.14 F0207	株式会社 CSS	R5.7.6 R6.1.31	206225
大阪府	堺市 一部	その他	基準点測量 基準点測量	3級 4級	3点 11点	大阪府鳳土木事務所 助言 R5.8.18 F0215	一般社団法人中央公共機 関登記土地家屋調査士協 会	R5.7.21 R6.2.28	206351
大阪府	堺市 一部	その他	基準点測量 基準点測量	3級 4級	4点 11点	大阪府鳳土木事務所 助言 R5.8.21 F0216	株式会社オーエス	R5.7.21 R6.2.28	206353
大阪府	能勢町 一部	その他	基準点測量 基準点測量	2級 4級	2点 40点	大阪府池田土木事務所 助言 R5.8.21 F0219	株式会社セントラル測量 設計	R5.8.21 R5.12.13	206425
大阪府	堺市 全域	その他	現地測量(数値地形図作成) 数値撮影(デジタル) 同時調整 写真地図作成(デジタルオルソ)	250 1000 1000 1000	0.05km ² 149.83km ² 149.83km ² 149.83km ²	大阪府堺市 助言 R5.8.22 F0221	国際航業株式会社 大阪 支店	R5.12.1 R6.3.31	206453
大阪府	茨木市 一部	その他	基準点測量 基準点測量 現地測量(数値地形図作成)	3級 4級 250	2点 16点 0.032km ²	大阪府茨木土木事務所 助言 R5.8.23 F0222	株式会社セントラル測量 設計	R5.7.3 R5.11.29	206506
大阪府	忠岡町 一部 泉大津市 一部	その他	基準点測量 基準点測量 水準測量	4級 3級	29点 3.89km ² 2点	大阪府南部流域下水道事務所 助言 R5.8.23 F0224	一筆技建 株式会社	R5.8.23 R6.1.31	206518
大阪府	茨木市 一部	その他	用地測量	3級	0.0555km ²	大阪府都市整備部住宅建築局住 宅経営室 助言 R5.8.25 F0229	株式会社メジャーテクノ	R5.8.17 R6.2.20	206564
大阪府	堺市 一部	その他	基準点測量	3級	4点	大阪府堺市 助言 R5.8.25 F0231	株式会社 NAC総建	R5.8.25 R5.9.30	206623
大阪府	熊取町 全域	道路計画	MMS計測	500	59.7km	大阪府熊取町 助言 R5.8.28 F0234	株式会社バスコ 大阪第 一支店	R5.8.28 R6.3.29	206656
大阪府	豊能町 一部	その他	基準点測量 現地測量(数値地形図作成)	4級 2500	1点 0.002km ²	大阪府池田土木事務所 助言 R5.8.28 F0236	株式会社ムロガ	R5.8.28 R5.10.31	206675
大阪府	能勢町 一部	都市計画	数値図化	2500	20km ²	大阪府能勢町 助言 R5.8.31 F0244	アジア航測株式会社 大 阪支店	R5.9.11 R5.12.22	206812
大阪府	豊中市 全域	固定資産	数値撮影(デジタル) 同時調整 写真地図作成(デジタルオルソ)	500 500 500	36.6km ² 36.6km ² 36.6km ²	大阪府豊中市 助言 R5.9.1 F0245	国際航業株式会社 大阪 支店	R5.12.1 R6.3.31	206834
大阪府	大阪市 一部 八尾市 一部 松原市 一部 柏原市 一部 藤井寺市 一部	その他	数値撮影(デジタル) 同時調整 写真地図作成(デジタルオルソ)	500 500 500	33.4km ² 33.4km ² 33.4km ²	大阪府八尾土木事務所 助言 R5.9.1 F0249	株式会社バスコ 関西事 業部 営業部 大阪第一 支店	R5.9.1 R6.2.28	206881
大阪府	東大阪市 一部	その他	基準点測量	4級	8点	大阪府八尾土木事務所 助言 R5.9.1 F0252	土地家屋調査士法人コク ド	R5.9.1 R6.1.31	206911
大阪府	摂津市 一部	道路計画	基準点測量	4級	45点	大阪府摂津市 助言 R5.9.9 F0258	株式会社バスコ	R5.9.5 R6.2.29	207024
大阪府	河内長野市 一部	河川計画	基準点測量	4級	26点	大阪府富田林土木事務所 助言 R5.9.9 F0259	株式会社ケーエスプラ ニング	R5.9.1 R6.2.28	207032
大阪府	池田市 一部	総合計画	修正測量 修正測量	1000 2500	5.11km ² 5.11km ²	大阪府池田市 助言 R5.10.10 F0263	株式会社ジオテクノ関西	R5.5.22 R5.10.31	207072
大阪府	摂津市 一部	その他	基準点測量	4級	23点	大阪府茨木土木事務所 助言 R5.9.12 F0267	株式会社大和測量設計事 務所	R5.8.18 R6.2.28	207166
大阪府	豊中市 全域	総合計画	修正測量 地図編集 地図編集	500 2500 10000	36.6km ² 36.6km ² 36.6km ²	大阪府豊中市 助言 R5.9.13 F0275	株式会社バスコ 大阪第 一支店	R5.9.13 R6.3.31	207200
大阪府	大東市 一部	その他	基準点測量 基準点測量	3級 4級	3点 4点	大阪府枚方土木事務所 助言 R5.9.14 F0277	株式会社ヤマキ	R5.7.27 R5.10.31	207250
大阪府	忠岡町 一部	道路台帳	基準点測量 基準点測量	3級 4級	1点 12点	大阪府鳳土木事務所 助言 R5.9.14 F0278	株式会社大同コンサル タート	R5.8.29 R6.1.31	207254
大阪府	和泉市 一部	道路台帳	基準点測量 基準点測量	2級 4級 3級	4点 29点 1点	大阪府鳳土木事務所 助言 R5.9.14 F0280	西部技術株式会社	R5.9.11 R6.2.28	207272
大阪府	箕面市 一部	その他	基準点測量	3級	2点	公益財団法人大阪府都市整備推 進センター 助言 R5.9.14 F0283	株式会社日建技術コンサル タート	R5.9.1 R6.2.28	207319
大阪府	能勢町 一部	その他	基準点測量 基準点測量 現地測量(数値地形図作成)	3級 4級 250	3点 36点 0.06km ²	大阪府池田土木事務所 助言 R5.9.15 F0290	株式会社森本測量設計	R5.9.15 R6.1.31	207404
大阪府	和泉市 一部	道路台帳	基準点測量 基準点測量	3級 4級	5点 30点	大阪府鳳土木事務所 助言 R5.9.15 F0291	株式会社大永建設コンサル タート	R5.9.19 R6.2.28	207421
大阪府	堺市 全域	総合計画	既成図数値化 地図等成果の座標補正 修正測量 数値図化 地図編集	500 500 500 2500 10000	135km ² 135km ² 14km ² 49.18km ² 49.18km ²	大阪府堺市 助言 R5.9.20 F0295	国際航業株式会社 大阪 支店	R5.9.20 R6.3.31	207457
大阪府	堺市 一部	その他	基準点測量	4級	44点	大阪府岸和田土木事務所 助言 R5.9.15 F0296	日原測量株式会社	R5.8.31 R6.2.28	207460
大阪府	大阪市 一部	その他	基準点測量	4級	64点	大阪府西大阪治水事務所 助言 R5.9.19 F0297	株式会社 エステック	R5.7.26 R6.2.28	207470
大阪府	高槻市 一部	河川管理	基準点測量 基準点測量 現地測量(数値地形図作成)	2級 4級 250	2点 28点 0.031km ²	大阪府茨木土木事務所 助言 R5.9.19 F0298	有限会社井伊測量設計事 務所	R5.9.14 R6.2.28	207503
大阪府	高槻市 一部	その他	基準点測量 基準点測量	2級 4級	1点 43点	大阪府茨木土木事務所 助言 R5.9.20 F0302	株式会社グローブ	R5.9.15 R6.2.28	207530
大阪府	大阪市 一部	その他	基準点測量	4級	6点	大阪府西大阪治水事務所 助言 R5.9.25 F0303	土地家屋調査士法人コク ド	R5.9.4 R6.2.28	207589
大阪府	大阪市 全域	総合計画	修正測量 修正測量	2500 500	225.33km ² 0.16km ²	大阪市計画調整局 助言 R5.9.25 F0305	株式会社バスコ 大阪第 一支店	R5.9.25 R6.3.13	207608

都道府県名	測量地域	測量目的	測量種別	縮尺・等級	事業費	測量計画機関(助言番号)	測量作業機関	実施時期	ID
大阪府	和泉市 一部	その他	基準点測量	4級	3点	大阪府国土土木事務所 助言 R5.9.25 F0306	株式会社岡田測量設計	R5.8.25 R6.2.28	207612
大阪府	和泉市 一部	その他	基準点測量	4級	14点	大阪府国土土木事務所 助言 R5.9.25 F0307	泉州測地株式会社	R5.8.9 R6.2.28	207614
大阪府	田尻町 一部 泉佐野市 一部	その他	復旧測量(基準点) 基準点測量	3級再設 4級	7点 17点	大阪府岸和田土木事務所 助言 R5.9.25 F0308	株式会社コレクト	R5.8.17 R5.12.13	207623
大阪府	堺市 一部	その他	基準点測量	4級	56点	大阪府国土土木事務所 助言 R5.9.25 F0310	株式会社 エステック	R5.8.17 R6.2.28	207657
大阪府	箕面市 一部	その他	現地測量(数値地形図作成) 基準点測量	250 4級	0.092km ² 66点	大阪府寝屋川水系改修工務所 助言 R5.9.25 F0312	扶桑計測株式会社	R5.8.17 R6.2.28	207673
大阪府	箕面市 全域	道路計画	MMS計測	500	55km	大阪府箕面市 助言 R5.9.26 F0318	株式会社バスコ 大阪第一支店	R5.9.26 R6.2.29	207765
大阪府	八尾市 一部 大阪市 一部	その他	基準点測量	4級	39点	大阪府寝屋川水系改修工務所 助言 R5.9.26 F0319	株式会社西川測量設計	R5.9.26 R6.2.28	207784
大阪府	泉大津市 一部	その他	基準点測量 現地測量(数値地形図作成)	4級 1000	39点 0.075km ²	大阪府港湾局 助言 R5.9.26 F0320	合同会社 SIBプランニング	R5.10.2 R6.1.17	207800
大阪府	八尾市 一部 大阪市 一部	道路管理	数値撮影(デジタル) 同時調整 MMS計測 写真地図作成(デジタルオルソ) 数値図化	地上画素寸法5.5cm 500 500 500 500	1.01km ² 1.01km ² 2.34km ² 1.01km ² 1.35km ²	近畿地方整備局大阪国道事務所 助言 R5.10.2 F0325	株式会社バスコ 大阪第二支店	R5.10.2 R6.2.29	207888
大阪府	茨木市 一部	道路計画	MMS計測	500	114.6km	大阪府茨木市 助言 R5.10.2 F0327	株式会社バスコ 大阪第一支店	R5.10.2 R6.3.19	207971
大阪府	茨木市 一部	道路計画	基準点測量 基準点測量 水準測量 MMS計測 UAVレーザ測量 地上レーザ測量 修正測量	2級 4級 3級 500 400点/㎡ 500 500	2点 38点 5.9km ² 点 0.23km ² 0.23km ² 0.23km ² 0.23km ²	大阪府茨木土木事務所 助言 R5.10.5 F0331	ジオテクニカル株式会社	R5.10.4 R6.2.28	208053
大阪府	大東市 一部	道路管理	基準点測量 基準点測量 現地測量(数値地形図作成)	3級 4級 250	9点 6点 0.00394km ²	大阪府枚方土木事務所 助言 R5.10.4 F0333	株式会社 ヒカリワーク	R5.7.27 R5.12.13	208057
大阪府	摂津市 一部	その他	基準点測量 現地測量(数値地形図作成)	4級 250	12点 0.015km ²	大阪府茨木土木事務所 助言 R5.10.4 F0335	中央コンサルタント株式会社 大阪支店	R5.10.4 R6.2.28	208060
大阪府	堺市 一部	その他	基準点測量	4級	30点	大阪府岸和田土木事務所 助言 R5.10.10 F0336	株式会社プロジェクト・パル	R5.8.16 R6.2.28	208062
大阪府	和泉市 一部	その他	基準点測量 基準点測量	3級 4級	1点 25点	大阪府国土土木事務所 助言 R5.10.10 F0337	有限会社井伊測量設計事務所	R5.8.16 R6.2.28	208065
大阪府	池田市 一部	その他	基準点測量 基準点測量	3級 4級	2点 13点	大阪府池田土木事務所 助言 R5.10.10 F0339	株式会社川測設計	R5.7.13 R5.12.18	208073
大阪府	八尾市 一部	その他	復旧測量(基準点) 復旧測量(基準点)	3級再設 4級再設	3点 8点	大阪府八尾市 助言 R5.10.10 F0342	株式会社グローブ	R5.8.25 R6.3.29	208200
大阪府	吹田市 一部	その他	基準点測量	4級	15点	大阪府都市整備部住宅建築局住宅経営室 助言 R5.10.10 F0343	株式会社ヒライシテック	R5.8.23 R6.2.27	208204
大阪府	堺市 一部	その他	基準点測量	4級	25点	大阪府都市整備部住宅建築局住宅経営室 助言 R5.10.10 F0346	株式会社三友測量	R5.9.11 R6.3.11	208217
大阪府	吹田市 一部	その他	基準点測量 現地測量(数値地形図作成)	4級 250	41点 0.056km ²	大阪府茨木土木事務所 助言 R5.10.11 F0352	日豊調査設計株式会社	R5.8.22 R6.2.28	208326
大阪府	河内町 一部	その他	基準点測量	3級	3点	大阪府河内町 助言 R5.10.11 F0355	株式会社グローブ	R5.9.1 R6.1.31	208346
大阪府	大阪狭山市 全域	固定資産	数値撮影(デジタル) 同時調整 写真地図作成(デジタルオルソ)	地上画素寸法10cm 1000 1000	11.92km ² 11.92km ² 11.92km ²	大阪府大阪狭山市 助言 R5.10.11 F0356	株式会社ウエスコ 関西支社	R5.10.3 R6.3.31	208366
大阪府	高石市 一部	その他	現地測量 現地測量(数値地形図作成)	250	0.01km ² 0.01km ²	大阪府都市整備部住宅建築局住宅経営室 助言 R5.10.18 F0359	株式会社 CSS	R5.9.8 R6.3.5	208494
大阪府	高槻市 一部	その他	現地測量(数値地形図作成)	500	0.016km ²	大阪府茨木土木事務所 助言 R5.10.18 F0364	株式会社大和測量設計事務所	R5.10.16 R7.1.31	208528
大阪府	大阪市 一部	その他	基準点測量 基準点測量 基準点測量	2級 3級 4級	10点 20点 98点	大阪府西大阪治水事務所 助言 R5.10.19 F0367	進和測量設計株式会社 大阪支店	R5.6.2 R6.1.31	208611
大阪府	豊中市 全域	道路管理	MMS計測 修正測量	500 500	0.032km ² 0.032km ²	大阪府豊中市 助言 R5.10.19 F0368	株式会社バスコ 大阪第一支店	R5.10.19 R6.3.31	208620
大阪府	大東市 一部	基準点管理	基準点測量	4級	1点	大阪府大東市 助言 R5.10.18 F0369	有限会社富田測量設計	R5.10.13 R6.2.29	208624
大阪府	高槻市 一部	道路計画	基準点測量 水準測量 現地測量(数値地形図作成)	4級 3級 500	5点 1.9km 3点 0.013km ²	大阪府茨木土木事務所 助言 R5.10.19 F0372	株式会社共栄テック	R5.9.7 R6.1.31	208720
大阪府	大阪市 一部	その他	基準点測量 現地測量(数値地形図作成)	4級 500	1点 0.0054km ²	大阪府西大阪治水事務所 助言 R5.10.20 F0375	藤井測量設計事務所	R5.10.18 R6.2.28	208737
大阪府	寝屋川市 一部	道路計画	基準点測量	4級	55点	大阪府枚方土木事務所 助言 R5.10.23 F0381	株式会社大永建設コンサルタンツ	R5.11.1 R6.6.26	208783
大阪府	東大阪市 一部	その他	基準点測量 現地測量(数値地形図作成)	4級 250	12点 0.023km ²	大阪府八尾土木事務所 助言 R5.10.23 F0382	株式会社ムロガ	R5.10.23 R6.1.31	208786
大阪府	羽曳野市 一部	道路台帳	基準点測量	4級	12点	大阪府富田林土木事務所 助言 R5.10.24 F0385	株式会社ハンシン	R5.9.21 R6.2.28	208821
大阪府	八尾市 全域	都市計画	数値図化 地籍調査	2500 10000	41.72km ² 41.72km ²	大阪府八尾市 助言 R5.10.25 F0389	国際航業株式会社 大阪支店	R5.10.25 R6.3.31	208899
大阪府	田尻町 全域 熊取町 全域 阪南市 全域 泉佐野市 全域	固定資産	数値撮影(デジタル) 同時調整 写真地図作成(デジタルオルソ)	地上画素寸法10cm 1000 1000	164.52km ² 164.52km ² 164.52km ²	大阪府田尻町 助言 R5.10.25 F0390	朝日航洋株式会社	R5.12.1 R6.3.31	208920
大阪府	堺市 一部	その他	基準点測量	4級	6点	大阪府都市整備部住宅建築局住宅経営室 助言 R5.10.26 F0392	株式会社ユーエ	R5.9.11 R6.3.11	208956
大阪府	吹田市 一部	都市計画	基準点測量	4級	47点	独立行政法人都市再生機構西日本支社 助言 R5.10.26 F0394	株式会社共栄テック	R5.10.20 R6.5.10	208960
大阪府	和泉市 一部	固定資産	数値撮影(デジタル) 同時調整 写真地図作成(デジタルオルソ)	地上画素寸法12cm 1000 1000	55.7km ² 55.7km ² 55.7km ²	大阪府和泉市 助言 R5.10.30 F0398	国際航業株式会社 大阪支店	R5.12.1 R6.3.29	209008
大阪府	茨木市 一部	その他	基準点測量 基準点測量 基準点測量	3級 4級 3級	2点 25点 2点	大阪府安威川ダム建設事務所 助言 R5.10.30 F0400	有限会社 田村測量設計	R5.8.22 R6.2.28	209022
大阪府	吹田市 一部	その他	基準点測量 基準点測量 現地測量(数値地形図作成)	3級 4級 250	6点 30点 0.052km ²	大阪府日本万国博覧会記念公園事務所 助言 R5.11.1 F0402	株式会社森本測量設計	R5.11.1 R6.2.28	209094
大阪府	岸和田市 一部	その他	基準点測量 基準点測量	3級 4級	2点 8点	大阪府岸和田市 助言 R5.11.7 F0412	株式会社フィールド	R5.8.10 R6.2.23	209207
大阪府	富田林市 一部	その他	基準点測量	3級	2点	大阪府富田林土木事務所 助言 R5.11.7 F0415	有限会社中央測量	R5.8.22 R6.2.28	209214
大阪府	貝塚市 全域	その他	数値撮影(デジタル) 同時調整 写真地図作成(デジタルオルソ)	地上画素寸法10cm 1000 1000	43.93km ² 43.93km ² 43.93km ²	大阪府貝塚市 助言 R5.11.7 F0416	朝日航洋株式会社	R5.12.1 R6.3.31	209261
大阪府	岸和田市 一部	その他	基準点測量	4級	10点	大阪府岸和田土木事務所 助言 R5.11.8 F0419	株式会社 シンコウ開発	R5.11.1 R6.2.28	209295
大阪府	泉南市 一部 岸和田市 一部 貝塚市 一部	その他	MMS計測 数値図化	500 500	6.3km 0.17km ²	大阪府岸和田土木事務所 助言 R5.11.9 F0425	株式会社 日本インシーク	R5.10.18 R6.2.28	209362
大阪府	八尾市 全域	固定資産	数値撮影(デジタル) 同時調整 写真地図作成(デジタルオルソ)	地上画素寸法9cm 1000 1000	41.72km ² 41.72km ² 41.72km ²	大阪府八尾市 助言 R5.11.9 F0429	アジア航測株式会社 大阪支店	R5.11.9 R6.3.31	209387
大阪府	四條畷市 全域	固定資産	数値撮影(デジタル) 同時調整 写真地図作成(デジタルオルソ)	地上画素寸法9.6cm 1000 1000	18.69km ² 18.69km ² 18.69km ²	大阪府四條畷市 助言 R5.11.13 F0430	アジア航測株式会社 大阪支店	R5.11.13 R6.3.31	209391
大阪府	大阪市 一部	基準点管理	基準点測量 復旧測量(基準点)	3級 3級改測	26点 15.8km 8点	大阪府大阪市 助言 R5.11.10 F0432	写真エンジニアリング株式会社	R5.11.10 R6.2.25	209426
大阪府	摂津市 一部	地盤変動調査	水準測量	1級	15.9km 8点	大阪府摂津市 助言 R5.11.10 F0433	株式会社 四宮測量事務所	R5.9.27 R6.3.31	209437
大阪府	高槻市 一部	その他	基準点測量 現地測量(数値地形図作成)	4級 500	5点 0.004km ²	大阪府茨木土木事務所 助言 R5.11.14 F0438	大洋測量設計株式会社	R5.10.3 R6.2.28	209485
大阪府	枚方市 全域	固定資産	数値撮影(デジタル) 同時調整 写真地図作成(デジタルオルソ)	地上画素寸法10cm 1000 1000	65.12km ² 65.12km ² 65.12km ²	枚方市 助言 R5.12.14 F0439	朝日航洋株式会社	R5.12.15 R6.3.31	209486
大阪府	岸和田市 全域	固定資産	数値撮影(デジタル) 同時調整 写真地図作成(デジタルオルソ)	地上画素寸法10cm 1000 1000	72.72km ² 72.72km ² 72.72km ²	大阪府岸和田市 助言 R5.11.14 F0440	朝日航洋株式会社	R5.12.1 R6.3.31	209549
大阪府	太子町 全域	固定資産	数値撮影(デジタル) 同時調整 写真地図作成(デジタルオルソ)	地上画素寸法11.5cm 1000 1000	14.17km ² 14.17km ² 14.17km ²	大阪府太子町 助言 R5.11.17 F0442	朝日航洋株式会社	R5.12.25 R6.3.31	209637
大阪府	豊中市 一部	その他	基準点測量	4級	8点	大阪府池田土木事務所 助言 R5.11.17 F0448	平和測量設計株式会社	R5.11.17 R6.1.31	209689
大阪府	岸和田市 一部	その他	復旧測量(基準点) 復旧測量(基準点)	3級再設 4級再設	2点 3点	大阪府岸和田土木事務所 助言 R5.11.21 F0451	株式会社日本インシーク	R5.11.20 R6.2.28	209716

都道府県名	測量地域	測量目的	測量種別	縮尺・等級	事業量	測量計画機関(助言番号)	測量作業機関	実施時期	ID
大阪府	松原市 一部	下水道管理	基準点測量 基準点測量 現地測量(数値地形図作成)	3級 4級 500	3点 10点 0.011km ²	大阪府南部流域下水道事務所 助言 R5.1120 F0453	株式会社 アイコン	R5.11.20 R6.2.28	209723
大阪府	松原市 全域	固定資産	数値撮影(デジタル) 同時調整 写真地形図作成(デジタルオルソ)	地上画素寸法11cm 1000	16.7km ² 16.7km ²	大阪府松原市 助言 R5.11.21 F0459	株式会社バスコ 関西事業部 営業部 大阪第一支店	R5.11.21 R6.3.31	209769
大阪府	茨木市 一部	その他	基準点測量	4級	130点	法務省大阪法務局 助言 R5.11.21 F0460	小野測量登記事務所	R5.11.22 R6.2.28	209779
大阪府	富田林市 全域	総合計画	数値撮影(デジタル) 同時調整 写真地形図作成(デジタルオルソ)	地上画素寸法12.5cm 1000	39.72km ² 39.72km ² 39.72km ²	大阪府富田林市 助言 R5.11.28 F0464	写測エンジニアリング株式会社	R5.11.28 R6.3.19	209805
大阪府	豊能町 全域	固定資産	数値撮影(デジタル) 同時調整 写真地形図作成(デジタルオルソ)	地上画素寸法11cm 1000	34.37km ² 34.37km ² 34.37km ²	大阪府豊能町 助言 R5.11.28 F0466	株式会社バスコ 関西事業部 営業部 大阪第一支店	R5.11.28 R6.3.29	209821
大阪府	千早赤阪村 全域	固定資産	数値撮影(デジタル) 同時調整 写真地形図作成(デジタルオルソ)	地上画素寸法11cm 地上画素寸法18cm 1000	19.5km ² 19.3km ² 19.5km ²	大阪府千早赤阪村 助言 R5.11.28 F0467	株式会社バスコ 関西事業部 営業部 大阪第一支店	R5.11.28 R6.3.27	209832
大阪府	高石市 全域	固定資産	数値撮影(デジタル) 同時調整 写真地形図作成(デジタルオルソ)	地上画素寸法8cm 500	11.4km ² 11.4km ² 11.4km ²	大阪府高石市 助言 R5.11.28 F0468	株式会社バスコ 関西事業部 営業部 大阪第一支店	R5.11.28 R6.3.31	209851
大阪府	寝屋川市 全域	固定資産	数値撮影(デジタル) 同時調整 写真地形図作成(デジタルオルソ)	地上画素寸法12cm 1000	24.7km ² 24.7km ² 24.7km ²	大阪府寝屋川市 助言 R5.11.28 F0469	国際航業株式会社 大阪支店	R5.12.1 R6.3.22	209884
大阪府	河内長野市 全域	固定資産	数値撮影(デジタル) 同時調整 写真地形図作成(デジタルオルソ)	地上画素寸法12cm 地上画素寸法16cm 1000	51.27km ² 58.36km ² 51.27km ²	大阪府河内長野市 助言 R5.11.28 F0470	国際航業株式会社 大阪支店	R5.12.1 R6.3.31	209888
大阪府	河内長野市 一部	土地改良	基準点測量 基準点測量 基準点測量	2級 3級 4級	7点 3点 68点	大阪府河内農と緑の総合事務所 助言 R5.11.27 F0471	ジオテクニカル株式会社	R5.12.1 R6.2.26	209895
大阪府	大阪市 一部	道路管理	復旧測量(基準点)	3級移設	2点	大阪府大阪市 助言 R5.11.27 F0473	株式会社ケーエスプランニング	R5.11.20 R6.3.29	209899
大阪府	泉南市 一部	道路管理	基準点測量	4級	8点	大阪府岸和田土木事務所 助言 R5.11.28 F0475	淀川地所株式会社	R5.10.20 R6.1.30	209905
大阪府	島本町 全域	固定資産	数値撮影(デジタル) 同時調整 写真地形図作成(デジタルオルソ)	地上画素寸法11cm 1000	16.81km ² 16.81km ² 16.81km ²	大阪府島本町 助言 R5.11.30 F0481	株式会社バスコ 関西事業部 営業部 大阪第一支店	R5.11.30 R6.3.31	209985
大阪府	高石市 一部	道路台帳	修正測量 修正測量	500 2500	0.8km ² 0.02km ²	大阪府高石市 助言 R5.11.29 F0482	株式会社バスコ 大阪第一支店	R5.11.29 R6.3.25	209987
大阪府	吹田市 全域	固定資産	数値撮影(デジタル) 同時調整 写真地形図作成(デジタルオルソ)	地上画素寸法10cm 1000	36.09km ² 36.09km ² 36.09km ²	大阪府吹田市 助言 R5.11.30 F0486	朝日航洋株式会社	R5.12.15 R6.3.31	209994
大阪府	泉大津市 一部	その他	基準点測量 基準点測量 基準点測量	2級 3級 4級	1点 3点 26点	大阪府(大阪港湾局) 助言 R5.12.1 F0495	淀川地所株式会社	R5.12.11 R6.2.28	210113
大阪府	和泉市 一部	道路台帳	MMS計測 修正測量	500 500・2500	4.1km ² 4.1km ²	大阪府和泉市 助言 R5.12.4 F0497	株式会社バスコ 大阪第一支店	R5.12.4 R6.3.31	210131
大阪府	堺市 一部	その他	基準点測量	4級	116点	法務省大阪法務局 助言 R5.12.1 F0498	堀谷登記測量事務所	R5.12.8 R6.2.29	210133
大阪府	摂津市 一部	下水道計画	基準点測量 基準点測量	3級 4級	2点 36点	大阪府北部流域下水道事務所 助言 R5.12.6 F0502	株式会社 水成コンサルタント	R5.10.26 R6.5.29	210148
大阪府	豊中市 一部	土地区画整理	基準点測量	4級	5点	大阪府豊中市 助言 R5.12.6 F0503	日本都市技術株式会社	R5.12.11 R6.3.15	210194
大阪府	堺市 一部	基準点管理	復旧測量(基準点)	3級移設	1点	大阪府堺市 助言 R5.12.6 F0505	株式会社三友測量	R5.11.27 R6.1.31	210203
大阪府	大阪市 一部	都市計画	基準点測量	4級	22点	独立行政法人都市再生機構西日本支社 助言 R5.12.6 F0506	株式会社シーピー測量設計事務所	R5.12.8 R6.3.11	210208
大阪府	池田市 全域	総合計画	数値撮影(デジタル) 同時調整 写真地形図作成(デジタルオルソ)	地上画素寸法10cm 1000	22.11km ² 22.11km ² 22.11km ²	大阪府池田市 助言 R5.12.6 F0508	国際航業株式会社 大阪支店	R5.12.1 R6.1.31	210213
大阪府	茨木市 全域	固定資産	数値撮影(デジタル) 同時調整 写真地形図作成(デジタルオルソ)	地上画素寸法4.6cm 500	76.49km ² 76.49km ² 76.49km ²	大阪府茨木市 助言 R5.12.6 F0509	株式会社バスコ 関西事業部 営業部 大阪第一支店	R5.12.6 R6.3.29	210218
大阪府	泉大津市 全域	固定資産	数値撮影(デジタル) 同時調整 写真地形図作成(デジタルオルソ)	地上画素寸法12cm 1000	14.31km ² 14.31km ² 14.31km ²	大阪府泉大津市 助言 R5.12.7 F0510	カンゼ航測株式会社	R5.12.1 R6.2.20	210220
大阪府	八尾市 一部	道路計画	MMS計測	500	66.9km ²	大阪府八尾市 助言 R5.12.7 F0511	株式会社バスコ 大阪第一支店	R5.12.7 R6.3.29	210227
大阪府	東大阪市 一部	道路台帳	基準点測量	4級	17点	大阪府八尾土木事務所 助言 R5.12.7 F0512	株式会社ティ・エッチ・エヌ	R5.11.15 R6.2.28	210230
大阪府	摂津市 全域	固定資産	数値撮影(デジタル) 同時調整 写真地形図作成(デジタルオルソ)	地上画素寸法10cm 1000	14.87km ² 14.87km ² 14.87km ²	大阪府摂津市 助言 R5.12.8 F0514	カンゼ航測株式会社	R5.12.1 R6.3.31	210286
大阪府	交野市 全域	固定資産	数値撮影(デジタル) 同時調整 写真地形図作成(デジタルオルソ)	地上画素寸法12cm 1000	25.55km ² 25.55km ² 25.55km ²	大阪府交野市 助言 R5.12.8 F0515	カンゼ航測株式会社	R5.12.1 R6.3.31	210288
大阪府	熊取町 一部	河川管理	基準点測量	4級	27点	大阪府岸和田土木事務所 助言 R5.12.13 F0516	株式会社コレクト	R5.12.13 R6.2.28	210300
大阪府	熊取町 一部	河川管理	基準点測量 基準点測量 現地測量(数値地形図作成)	3級 4級 250	1点 17点 0.013km ²	大阪府岸和田土木事務所 助言 R5.12.13 F0517	ジオテクニカル株式会社	R5.12.13 R6.2.28	210302
大阪府	大東市 全域	固定資産	数値撮影(デジタル) 同時調整 写真地形図作成(デジタルオルソ)	地上画素寸法11cm 1000	18.3km ² 18.3km ² 18.3km ²	大阪府大東市 助言 R5.12.8 F0518	株式会社バスコ 関西事業部 営業部 大阪第一支店	R5.12.8 R6.3.15	210306
大阪府	豊中市 一部	基準点管理	基準点測量	4級	179点	大阪府豊中市 助言 R5.12.13 F0519	株式会社森本測量設計	R5.11.9 R6.3.29	210310
大阪府	豊中市 一部	基準点管理	基準点測量	4級	80点	大阪府豊中市 助言 R5.12.13 F0520	株式会社上総建築設計事務所	R5.11.9 R6.3.29	210311
大阪府	富田林市 一部 大阪狭山市 一部	その他	基準点測量 現地測量(数値地形図作成)	4級 250	36点 0.013km ²	大阪府富田林土木事務所 助言 R5.12.13 F0521	株式会社阪南建設エンジニアリング	R5.12.13 R6.2.28	210316
大阪府	吹田市 一部	道路台帳	修正測量	500	3.2km ²	大阪府吹田市 助言 R5.12.8 F0522	株式会社バスコ 大阪支店	R5.12.8 R6.3.31	210321
大阪府	柏原市 全域	固定資産	数値撮影(デジタル) 同時調整 写真地形図作成(デジタルオルソ)	地上画素寸法11cm 1000	25.33km ² 25.33km ² 25.33km ²	大阪府柏原市 助言 R5.12.14 F0525	株式会社バスコ 関西事業部 営業部 大阪第一支店	R5.12.14 R6.3.31	210418
大阪府	堺市 一部	その他	基準点測量	4級	9点	大阪府都市整備部住宅建築局住宅経営室 助言 R5.12.14 F0526	株式会社エヌイー計測	R5.10.12 R6.3.4	210434
大阪府	堺市 一部	その他	基準点測量	4級	16点	大阪府都市整備部住宅建築局住宅経営室 助言 R5.12.14 F0527	有限会社ユニティ	R5.10.11 R6.3.4	210436
大阪府	豊中市 一部	その他	基準点測量 基準点測量 現地測量(数値地形図作成)	3級 4級 250	1点 10点 0.01km ²	大阪府池田土木事務所 助言 R5.12.14 F0528	株式会社ポラリス	R5.11.2 R6.2.28	210452
大阪府	藤井寺市 一部	道路台帳	MMS計測 修正測量	500 500	0.7km ² 0.7km ²	大阪府藤井寺市 助言 R5.12.14 F0529	株式会社バスコ 大阪第一支店	R5.12.14 R6.3.22	210455
大阪府	阪南市 一部	道路台帳	MMS計測 修正測量	500 500	0.56km ² 0.56km ²	大阪府阪南市 助言 R5.12.19 F0537	株式会社バスコ 大阪第一支店	R5.12.19 R6.3.29	210560
大阪府	八尾市 一部	その他	基準点測量 現地測量(数値地形図作成)	4級 250	5点 0.009km ²	大阪府八尾土木事務所 助言 R5.12.19 F0538	オートリ株式会社	R5.12.19 R6.1.31	210562
大阪府	大阪市 全域	総合計画	数値撮影(デジタル) 同時調整 写真地形図作成(デジタルオルソ)	地上画素寸法15cm 2500	225.33km ² 225.33km ² 225.33km ²	大阪府計画調整局 助言 R5.12.19 F0540	写測エンジニアリング株式会社	R5.12.19 R6.3.13	210576
大阪府	吹田市 一部	都市計画	基準点測量	4級	104点	独立行政法人都市再生機構西日本支社 助言 R5.12.20 F0543	株式会社吹上技研コンサルタント	R5.12.18 R6.6.6	210613
大阪府	守口市 全域	固定資産	数値撮影(デジタル) 同時調整 写真地形図作成(デジタルオルソ)	地上画素寸法8cm 500	12.71km ² 12.71km ² 12.71km ²	大阪府守口市 助言 R5.12.21 F0544	株式会社かんこう 大阪支店	R5.12.1 R6.2.29	210641
大阪府	高槻市 全域	固定資産	数値撮影(デジタル) 同時調整 写真地形図作成(デジタルオルソ)	地上画素寸法9.2cm 500	105.29km ² 105.29km ² 68.87km ²	大阪府高槻市 助言 R5.12.22 F0545	株式会社エイトック 大阪支店	R5.11.24 R6.3.31	210700
大阪府	箕面市 全域	固定資産	数値撮影(デジタル) 同時調整 写真地形図作成(デジタルオルソ)	地上画素寸法8cm 1000	47.9km ² 47.9km ² 47.9km ²	大阪府箕面市 助言 R5.12.22 F0553	写測エンジニアリング株式会社	R5.12.25 R6.3.11	210743
大阪府	貝塚市 全域	道路台帳	既成図数値化 地形図等成果の座標補正 地形図等成果の座標補正	500 500 1000	265km ² 19km ² 265km ²	大阪府貝塚市 助言 R5.12.26 F0555	国際航業株式会社 大阪支店	R5.12.26 R6.3.25	210769
大阪府	柏原市 一部	道路台帳	MMS計測 修正測量	500 500	0.82km ² 0.82km ²	大阪府柏原市 助言 R6.1.10 F0557	株式会社バスコ 大阪第一支店	R6.1.10 R6.3.28	210838
大阪府	岸和田市 一部	道路台帳	基準点測量 現地測量(数値地形図作成)	4級 250	23点 0.03km ²	大阪府港湾局 助言 R6.1.10 F0562	大阪測量株式会社	R5.12.19 R6.2.28	210889

都道府県名	測量地域	測量目的	測量種別	縮尺・等級	事業費	測量計画機関(助言番号)	測量作業機関	実施時期	ID
大阪府	柏原市 一部	その他	基準点測量	4級	15点	大阪府八尾土木事務所 助言 R6.1.10 F0563	株式会社シンヨウ	R5.12.25 R7.2.26	210905
大阪府	堺市 全域	道路台帳	修正測量 修正測量	500 1000	36km 36km	大阪府堺市 助言 R6.1.10 F0569	国際航業株式会社 大阪支店	R5.12.28 R6.3.31	210958
大阪府	泉大津市 一部	その他	基準点測量	4級	10点	大阪府泉州農と緑の総合事務所 助言 R6.1.10 F0572	株式会社プロジェクト・ハル	R6.1.10 R6.2.26	210987
大阪府	松原市 一部	その他	復旧測量(基準点)	3級再設	1点	大阪府松原市 助言 R6.1.11 F0575	ジオテクニカル株式会社	R6.1.19 R6.3.29	210999
大阪府	摂津市 一部	河川管理	基準点測量	4級	6点	大阪府茨木土木事務所 助言 R6.1.15 F0582	有限会社衣田測量設計	R6.1.19 R6.2.28	211079
大阪府	羽曳野市 一部	道路台帳	基準点測量 基準点測量	3級 4級	1点 39点	大阪府富田林土木事務所 助言 R6.1.17 F0588	株式会社 日測 朝西支社	R5.12.26 R6.6.26	211112
大阪府	東大阪市 一部	その他	基準点測量	4級	4点	大阪府東大阪市 助言 R6.1.17 F0589	株式会社 関目測量	R5.12.18 R6.3.29	211114
大阪府	高槻市 一部	基準点管理	基準点測量	4級	16点	大阪府高槻市 助言 R6.1.17 F0590	有限会社サンライズ計画	R6.1.10 R6.3.31	211143
大阪府	枚方市 一部	道路台帳	基準点測量	4級	28点	大阪府枚方土木事務所 助言 R6.1.19 F0594	株式会社大同コンサルタンツ	R6.2.1 R6.7.31	211192
大阪府	堺市 一部	基準点管理	復旧測量(基準点)	4級移設	1点	大阪府堺市 助言 R6.1.19 F0595	追抱事務所	R6.1.25 R6.2.1	211194
大阪府	泉佐野市 一部	その他	基準点測量 基準点測量	3級 4級	3点 11点	大阪府泉州農と緑の総合事務所 助言 R6.1.22 F0596	淀川地所株式会社	R6.1.22 R6.2.29	211204
大阪府	柏原市 一部	その他	基準点測量	4級	9点	大阪府八尾土木事務所 助言 R6.1.22 F0597	有限会社アップスペース	R6.1.22 R6.2.28	211224
大阪府	茨木市 一部	その他	基準点測量 現地測量(数値地形図作成)	4級 250	12点 0.011km ²	大阪府茨木土木事務所 助言 R6.1.23 F0599	SY測量 株式会社	R5.11.7 R6.2.28	211235
大阪府	門真市 一部	土地区画整理	基準点測量 基準点測量 数値地形図データの作成	3級 4級 500	1点 23点 0.0278km ²	門真市幸福東土地区画整理組合 助言 R6.1.31 F0614	日本都市技術 株式会社	R6.2.1 R6.12.28	211386
大阪府	豊中市 一部	土地区画整理	現地測量(数値地形図作成)	500	0.006km ²	大阪府豊中市 助言 R6.2.2 F0615	日本都市技術株式会社	R5.12.21 R6.3.15	211399
大阪府	岸和田市 一部	その他	復旧測量(基準点)	3級再設	1点	大阪府岸和田市 助言 R6.2.2 F0616	株式会社ランド	R6.2.1 R6.2.28	211401
大阪府	摂津市 一部	道路台帳	MMS計測 修正測量	500 500・2500ハイブリッドデータ	0.7km 0.7km	大阪府摂津市 助言 R6.2.2 F0618	株式会社バスコ 大阪支店	R6.2.2 R6.3.25	211440
大阪府	大東市 一部	道路管理	基準点測量	4級	7点	大阪府大東市 助言 R6.2.7 F0623	有限会社富田測量設計	R6.1.30 R6.2.29	211499
大阪府	枚方市 一部 交野市 一部	道路管理	MMS計測 その他 数値図化	500 500 500	3.41km 0.33km 3.74km	大阪府枚方土木事務所 助言 R6.2.8 F0624	淀川地所株式会社	R6.2.8 R6.2.28	211533
大阪府	松原市 全域	道路台帳	修正測量	500	2.389km	大阪府松原市 助言 R6.2.13 F0630	国際航業株式会社 大阪支店	R6.2.13 R6.3.29	211572
大阪府	池田市 一部	道路台帳	MMS計測 数値図化	500 500	0.9km 0.9km	大阪府池田市 助言 R6.2.15 F0631	株式会社バスコ 大阪第一支店	R6.2.15 R6.3.31	211574
大阪府	太子町 一部	その他	基準点測量	4級	4点	大阪府太子町 助言 R6.2.22 F0635	株式会社富田測量設計事務所	R5.6.28 R6.3.15	211624
大阪府	堺市 一部	都市計画	基準点測量	4級	36点	独立行政法人都市再生機構西日本支社 助言 R6.2.22 F0638	株式会社共栄テック	R6.2.20 R6.10.31	211669
大阪府	吹田市 全域	総合計画	基礎地図情報の作成	レベル500・1000ハイブリッドデータ	36.09km ²	大阪府吹田市 助言 R6.2.22 F0641	アジア航測株式会社 大阪支店	R5.2.7 R6.3.31	211687
大阪府	岸和田市 全域	道路台帳	修正測量	500	3.15km	大阪府岸和田市 助言 R6.2.22 F0642	株式会社かんこう	R5.9.15 R6.3.31	211695
大阪府	門真市 全域	その他	修正測量	500	12.3km ²	大阪府門真市 助言 R6.2.27 F0646	アジア航測株式会社 大阪支店	R6.2.9 R6.3.31	211716
大阪府	泉大津市 一部	都市計画	復旧測量(基準点)	3級再設	3点	大阪府泉大津市 助言 R6.2.26 F0648	朝日航洋株式会社	R6.1.26 R6.3.15	211739
大阪府	茨木市 一部	その他	基準点測量 水準測量	4級 3級	12点 4.6km 3点	大阪府茨木土木事務所 助言 R6.2.28 F0650	東洋技研コンサルタンツ株式会社	R6.2.28 R6.7.31	211778
大阪府	熊取町 一部	その他	基準点測量	4級	9点	大阪府熊取町 助言 R6.3.4 F0653	日本工営都市空間株式会社 大阪支店	R5.7.21 R6.3.15	211817
大阪府	河南町 一部	土地改良	基準点測量	4級	58点	大阪府南河内農と緑の総合事務所 助言 R6.3.4 F0656	ラインエンジニアリング株式会社	R5.7.1 R6.3.6	211852
大阪府	羽曳野市 全域	総合計画	修正測量 修正測量 数値撮影(デジタル) 同時調整 写真地図作成(デジタルオルソ) 航空レーザー測量	1000 2500 1000 1000 1000 500	26.45km ² 26.45km ² 地上画素寸法8cm 26.45km ² 26.45km ² 26.45km ²	大阪府羽曳野市 助言 R6.3.5 F0657	アジア航測株式会社 大阪支店	R5.7.28 R6.3.31	211867
大阪府	高槻市 一部	その他	修正測量	500	5km ²	大阪府高槻市 助言 R6.3.7 F0660	株式会社バスコ 大阪第一支店	R6.3.7 R6.3.31	211916
大阪府	箕面市 一部	道路台帳	MMS計測	500	0.88km	大阪府箕面市 助言 R6.3.12 F0663	クモノスコ-ポレーション株式会社	R6.3.12 R6.3.19	211980
大阪府	高槻市 一部	地籍調査	基準点測量 基準点測量	2級 4級	6点 59点	大阪府高槻市 助言 R6.3.11 F0664	株式会社ケイトー	R6.1.17 R6.12.27	211988
大阪府	守口市 全域	道路台帳	修正測量	500	0.42km	大阪府守口市 助言 R6.3.15 F0667	株式会社かんこう	R6.3.1 R6.3.29	212015
大阪府	枚方市 一部	その他	基準点測量	2級	1点	近畿地方整備局近畿技術事務所 助言 R6.3.15 F0670	国際航業株式会社 大阪支店	R6.2.28 R6.3.29	212062
大阪府	豊中市 一部	基準点管理	復旧測量(基準点)	4級再設	15点	大阪府豊中市 助言 R6.3.19 F0671	株式会社森本測量設計	R6.3.19 R6.3.31	212065
大阪府	泉南市 一部	河川管理	基準点測量	4級	21点	大阪府岸和田土木事務所 助言 R6.3.22 F0675	株式会社阪南コーポレーション	R6.3.8 R6.9.25	212111
大阪府	門真市 一部 大阪市 一部	その他	地上レーザー測量(三次元点群)	4級	0.184km ²	西日本高速道路株式会社関西支社 社新名神大阪東事務所 助言 R6.3.28 F0682	株式会社ウエスコ	R4.9.14 R6.4.5	212209
兵庫県	姫路市 一部	その他	基準点測量 基準点測量 UAVレーザー測量 数値図化	2級 4級 400点/m ² 500	2点 47点 0.059km ² 0.059km ²	兵庫県中播磨県民センター 助言 R5.4.10 F0002	matsuura株式会社	R5.3.28 R5.11.30	202958
兵庫県	朝来市 一部	砂防計画	基準点測量 基準点測量 現地測量(数値地形図作成)	3級 4級 500	2点 23点 0.017km ²	兵庫県但馬県民局 助言 R5.4.6 F0003	株式会社コスモ	R5.3.30 R6.3.25	202960
兵庫県	姫路市 一部	その他	基準点測量 基準点測量	3級 4級	4点 20点	兵庫県中播磨県民センター 助言 R5.4.6 F0004	株式会社エース	R5.2.2 R6.3.22	202966
兵庫県	神戸市 一部	その他	復旧測量(基準点)	3級再設	1点	兵庫県神戸市 助言 R5.4.6 F0007	株式会社山本設計	R5.4.1 R5.6.30	202981
兵庫県	豊岡市 一部	砂防計画	基準点測量 基準点測量	2級 4級	3点 60点	兵庫県但馬県民局 助言 R5.4.6 F0008	株式会社中西調査・測量事務所	R5.4.10 R6.2.28	202984
兵庫県	豊岡市 一部	その他	基準点測量 基準点測量 現地測量(数値地形図作成)	3級 4級 500	3点 28点 0.039km ²	兵庫県但馬県民局 助言 R5.4.7 F0010	株式会社テクスレ	R5.4.10 R6.2.29	202998
兵庫県	神戸市 一部	その他	基準点測量 水準測量 現地測量(数値地形図作成) 路線測量	4級 3級 500	13点 3.1km 2点 0.03km ² 0.2km	神戸市建設局北建設事務所 助言 R5.4.11 F0013	株式会社長大	R5.2.1 R5.4.28	203021
兵庫県	神戸市 一部	都市計画	基準点測量	4級	54点	都市再生機構西日本支社 助言 R5.4.13 F0018	株式会社ティ・エッチ・エス	R5.4.17 R5.9.30	203070
兵庫県	養父市 一部	道路計画	基準点測量 基準点測量	3級 4級	2点 22点	兵庫県養父市 助言 R5.4.17 F0023	株式会社大興エンジニアリング	R5.4.20 R5.6.30	203116
兵庫県	三木市 一部	道路計画	数値図化	1000	0.91km ²	兵庫県三木市 助言 R5.4.26 F0025	株式会社バスコ 神戸支店	R5.4.26 R5.9.29	203125
兵庫県	西脇市 一部	砂防計画	基準点測量 基準点測量	2級 4級	2点 24点	兵庫県北播磨県民局 助言 R5.4.19 F0026	有限会社 足立設計	R5.4.1 R5.5.31	203141
兵庫県	朝来市 一部	その他	基準点測量 基準点測量 基準点測量 基準点測量 現地測量(数値地形図作成)	2級 3級 4級 500	2点 2点 1点 29点 0.04km ²	兵庫県但馬県民局 助言 R5.4.19 F0027	株式会社ホクト	R5.4.19 R6.3.25	203143
兵庫県	香美町 一部	その他	基準点測量 現地測量(数値地形図作成)	4級 500	12点 0.019km ²	兵庫県但馬県民局 助言 R5.4.20 F0028	株式会社アイム	R5.3.22 R5.9.29	203158
兵庫県	佐用町 一部	その他	基準点測量 基準点測量 現地測量(数値地形図作成)	2級 4級 500	3点 33点 0.012km ²	兵庫県西播磨県民局 助言 R5.4.21 F0031	株式会社 三木組	R5.4.21 R5.9.30	203188
兵庫県	佐用町 一部	その他	基準点測量 基準点測量 現地測量(数値地形図作成)	2級 4級 500	3点 25点 0.013km ²	兵庫県西播磨県民局 助言 R5.4.21 F0032	株式会社サンコム	R5.4.21 R5.11.30	203200
兵庫県	丹波篠山市 一部	砂防計画	基準点測量	3級	1点	兵庫県丹波県民局 助言 R5.4.26 F0035	株式会社リウブラン	R5.2.27 R5.8.31	203272
兵庫県	丹波市 一部	砂防計画	基準点測量 現地測量(数値地形図作成)	4級 500	55点 0.068km ²	兵庫県丹波県民局 助言 R5.5.1 F0036	株式会社兵庫エンジニアリング	R5.5.1 R5.7.31	203279
兵庫県	尼崎市 一部	総合計画	基準点測量	4級	9点	兵庫県尼崎市 助言 R5.5.1 F0041	勝和測量設計株式会社	R5.5.15 R5.6.30	203355

都道府県名	測量地域	測量目的	測量種別	縮尺・等級	事業費	測量計画機関(助言番号)	測量作業機関	実施時期	ID
兵庫県	豊岡市 一部	その他	基準点測量 基準点測量 現地測量(数値地形図作成)	3級 4級 500	3点 28点 0.031km ²	兵庫県但馬県民局 助言 R5.5.1 F0042	有限会社 松岡調査測量	R5.5.8 R5.9.29	203358
兵庫県	丹波市 一部	砂防計画	基準点測量	3級	2点	兵庫県丹波県民局 助言 R5.5.2 F0043	有限会社 エルデ企画	R5.4.26 R5.8.31	203375
兵庫県	神戸市 一部	その他	基準点測量 基準点測量	2級 4級	3点 31点	兵庫県中播磨県民センター 助言 R5.3.8 F0045	有限会社テクノスリー	R5.5.8 R5.9.30	203402
兵庫県	淡路市 一部	その他	基準点測量 基準点測量 現地測量(数値地形図作成)	3級 4級 500	3点 15点 0.9km ²	兵庫県淡路県民局 助言 R5.5.9 F0054	株式会社エンタコンサルタン	R5.5.9 R5.12.25	203475
兵庫県	上郡町 一部	その他	基準点測量 基準点測量 現地測量(数値地形図作成)	2級 4級 500	3点 43点 0.025km ²	兵庫県西播磨県民局 助言 R5.5.10 F0059	株式会社 下村測量設計事務所	R5.5.10 R5.10.31	203517
兵庫県	佐用町 一部	その他	基準点測量 基準点測量 基準点測量 現地測量(数値地形図作成)	2級 3級 4級 500	4点 2点 31点 0.017km ²	兵庫県西播磨県民局 助言 R5.5.12 F0060	有限会社カワイ設計	R5.5.12 R5.9.30	203555
兵庫県	佐用町 一部	その他	基準点測量 現地測量(数値地形図作成)	4級 500	38点 0.023km ²	兵庫県西播磨県民局 助言 R5.5.12 F0061	株式会社 福本測量設計事務所	R5.5.12 R5.9.30	203557
兵庫県	市川町 一部	砂防計画	基準点測量 現地測量(数値地形図作成)	4級 500	31点 0.021km ²	兵庫県中播磨県民センター 助言 R5.5.15 F0062	有限会社ヤマト測量	R5.5.24 R5.9.30	203575
兵庫県	丹波篠山市 一部	砂防計画	現地測量(数値地形図作成) 数値図化	2500	178.71km ²	兵庫県丹波県民局 丹波土木事務所 助言 R5.5.15 F0063	日本工営都市空間株式会社	R5.4.26 R5.7.29	203576
兵庫県	姫路市 一部	その他	復旧測量(基準点)	3級再設	2点	兵庫県姫路市 助言 R5.5.16 F0066	株式会社 横溝測量設計	R5.6.1 R5.7.31	203632
兵庫県	神戸市 一部	その他	基準点測量 現地測量(数値地形図作成)	4級 500	35点 0.0313km ²	兵庫県神戸県民センター 助言 R5.5.16 F0067	株式会社中央技術コンサルタンツ 兵庫営業所	R5.5.16 R5.9.30	203638
兵庫県	西宮市 全域	その他	修正測量	500	7.72km ²	兵庫県西宮市 助言 R5.5.23 F0071	株式会社GEOソリューションズ	R5.4.15 R6.3.28	203690
兵庫県	朝来市 一部	道路計画	基準点測量 基準点測量 現地測量(数値地形図作成)	2級 4級 500	1点 28点 0.012km ²	兵庫県但馬県民局 助言 R5.5.16 F0072	有限会社フィースト	R6.3.22 R5.6.30	203692
兵庫県	西宮市 一部	その他	復旧測量(基準点)	4級再設	1点	兵庫県西宮市 助言 R5.5.16 F0073	株式会社 データーマイン	R5.5.20 R5.11.30	203696
兵庫県	西宮市 一部	その他	復旧測量(基準点)	4級再設、改測	3点	兵庫県西宮市 助言 R5.5.19 F0074	風工業株式会社 兵庫事務所	R5.5.22 R5.12.28	203710
兵庫県	西宮市 一部	その他	復旧測量(基準点)	4級再設	4点	兵庫県西宮市 助言 R5.5.19 F0075	株式会社GEOソリューションズ	R5.6.1 R5.9.30	203711
兵庫県	たつの市 一部	道路台帳	MMS計測 修正測量	500 1000	1.17km 1.17km	兵庫県たつの市 助言 R5.6.15 F0076	株式会社バスコ 神戸支店	R5.6.15 R6.3.31	203764
兵庫県	香美町 一部	その他	基準点測量 基準点測量	3級 4級	5点 32点	兵庫県但馬県民局 助言 R5.5.19 F0078	株式会社ハマコン	R5.5.19 R5.9.29	203772
兵庫県	神戸市 一部	その他	基準点測量 基準点測量	3級 4級	2点 12点	兵庫県神戸県民センター 助言 R5.5.24 F0079	株式会社修成建設コンサル	R5.5.22 R5.9.30	203802
兵庫県	神戸市 一部	その他	基準点測量 現地測量(数値地形図作成)	4級 500	95点 0.082km ²	兵庫県中播磨県民センター 助言 R5.5.24 F0081	株式会社朝日測量設計事務所	R5.5.24 R6.3.25	203818
兵庫県	洲本市 一部	その他	基準点測量 基準点測量 現地測量(数値地形図作成)	3級 4級 500	3点 25点 0.02km ²	兵庫県淡路県民局 助言 R5.5.24 F0082	阪神測建株式会社 淡路支店	R5.5.29 R5.12.28	203833
兵庫県	猪名川町 一部	都市計画	数値図化 数値図化	1000 2500	90.33km ² 90.33km ²	兵庫県猪名川町 助言 R5.6.8 F0083	朝日航洋株式会社 西日本空橋支社	R5.5.1 R6.3.31	203877
兵庫県	芦屋市 一部	その他	復旧測量(基準点)	2級再設	1点	兵庫県芦屋市 助言 R5.5.31 F0085	ジオテクニカル株式会社	R5.5.31 R5.7.31	203979
兵庫県	香美町 一部	その他	基準点測量 基準点測量	3級 4級	3点 45点	兵庫県但馬県民局 助言 R5.5.31 F0086	株式会社 立雲	R5.3.14 R5.9.29	203983
兵庫県	西宮市 一部	その他	基準点測量 現地測量(数値地形図作成)	4級 500	19点 0.009km ²	兵庫県阪神南県民センター 助言 R5.5.31 F0087	株式会社エンタコンサル	R5.5.29 R5.10.31	203991
兵庫県	宍粟市 一部	砂防計画	基準点測量 基準点測量 現地測量(数値地形図作成)	2級 4級 500	3点 52点 0.03km ²	兵庫県西播磨県民局 助言 R5.6.8 F0093	株式会社丸山測量	R5.6.8 R6.2.29	204205
兵庫県	佐用町 一部	その他	基準点測量 基準点測量 現地測量(数値地形図作成)	2級 4級 500	3点 55点 0.036km ²	兵庫県西播磨県民局 助言 R5.6.9 F0094	株式会社 福本測量設計事務所	R5.6.9 R5.9.30	204210
兵庫県	西宮市 一部	その他	その他	その他	0.15km ²	兵庫県西宮市 助言 R5.6.8 F0096	森村測量設計株式会社	R5.6.12 R6.3.29	204219
兵庫県	尼崎市 一部	その他	復旧測量(基準点) 復旧測量(基準点)	3級再設 4級再設	2点 2点	兵庫県尼崎市 助言 R5.6.9 F0097	株式会社ハンフ	R5.6.15 R5.7.15	204244
兵庫県	市川町 一部	その他	基準点測量 基準点測量 基準点測量 現地測量(数値地形図作成)	2級 3級 4級 500	1点 3点 62点 0.057km ²	兵庫県中播磨県民センター 助言 R5.6.14 F0101	株式会社朝日測量設計事務所	R5.6.14 R5.9.30	204297
兵庫県	尼崎市 一部	その他	復旧測量(基準点)	4級移設	1点	兵庫県尼崎市 助言 R5.6.15 F0104	森村測量設計株式会社	R5.6.19 R6.1.25	204383
兵庫県	神戸市 一部	その他	復旧測量(基準点)	3級再設	2点	兵庫県神戸市 助言 R5.6.20 F0106	興亜測量株式会社	R5.6.20 R6.3.28	204436
兵庫県	丹波市 一部	砂防計画	基準点測量 基準点測量 現地測量(数値地形図作成)	3級 4級 500	2点 55点 0.045km ²	兵庫県丹波県民局 助言 R5.6.20 F0108	有限会社 倉本測量	R5.6.20 R6.3.25	204459
兵庫県	赤穂市 一部	その他	基準点測量 基準点測量 現地測量(数値地形図作成)	2級 4級 500	2点 35点 0.02km ²	兵庫県西播磨県民局 助言 R5.6.20 F0109	有限会社トライトック 佐用支店	R5.6.20 R5.9.30	204465
兵庫県	宍粟市 一部	その他	基準点測量 基準点測量 現地測量(数値地形図作成)	2級 4級 500	2点 37点 0.051km ²	兵庫県西播磨県民局 助言 R5.6.23 F0114	株式会社ヤス測量設計	R5.7.1 R6.2.29	204604
兵庫県	神戸市 全域	道路台帳	修正測量	1000	34.2km	兵庫県神戸市 助言 R5.6.27 F0117	国際航業株式会社 神戸営業所	R5.6.27 R6.3.25	204650
兵庫県	神戸市 一部	その他	復旧測量(基準点)	3級再設	1点	兵庫県神戸市 助言 R5.6.29 F0119	株式会社 近畿日本コンサル	R5.6.29 R5.7.31	204723
兵庫県	神戸市 一部	その他	基準点測量 基準点測量	3級 4級	1点 14点	兵庫県神戸県民センター 助言 R5.6.29 F0121	株式会社修成建設コンサル	R5.7.3 R5.9.30	204748
兵庫県	豊岡市 一部	その他	基準点測量 現地測量(数値地形図作成)	4級 250	9点 0.008km ²	兵庫県豊岡市 助言 R5.7.9 F0124	株式会社ウエスコ	R5.7.10 R6.3.29	204825
兵庫県	西宮市 一部	その他	復旧測量(基準点)	4級再設	1点	兵庫県西宮市 助言 R5.7.3 F0127	阪神工測株式会社	R5.6.22 R5.12.28	204854
兵庫県	西宮市 一部	その他	基準点測量	4級	5点	兵庫県西宮市 助言 R5.7.4 F0130	株式会社GEOソリューションズ	R5.7.10 R5.12.28	204924
兵庫県	三木市 一部	その他	基準点測量 基準点測量 基準点測量 現地測量(数値地形図作成)	2級 3級 4級 500	2点 1点 27点 0.01km ²	兵庫県北播磨県民局 助言 R5.7.18 F0140	株式会社メイセイコンサル	R5.7.24 R6.2.29	205182
兵庫県	香美町 一部	砂防計画	用地測量	500	0.012km ²	兵庫県但馬県民局 助言 R5.7.24 F0142	株式会社アイム	R5.7.3 R6.3.25	205230
兵庫県	豊岡市 一部	道路台帳	MMS計測 修正測量	500 500	4.67km 4.67km	兵庫県豊岡市 助言 R5.7.19 F0144	株式会社バスコ 神戸支店	R5.7.10 R6.3.25	205306
兵庫県	香美町 一部	道路計画	基準点測量 基準点測量 用地測量	3級 4級	1点 12点 0.074km ²	兵庫県但馬県民局 助言 R5.7.21 F0147	株式会社ソクチ	R5.8.7 R6.2.29	205379
兵庫県	朝来市 一部	砂防計画	基準点測量 現地測量(数値地形図作成)	4級 500	56点 0.035km ²	兵庫県但馬県民局 助言 R5.7.21 F0150	株式会社兵庫エンジニアリング	R5.7.19 R6.3.25	205418
兵庫県	香美町 一部	その他	用地測量	500	0.015km ²	兵庫県但馬県民局 助言 R5.7.28 F0167	株式会社アイム	R5.7.18 R5.12.25	205598
兵庫県	三田市 一部	河川計画	基準点測量 基準点測量 基準点測量 用地測量	2級 3級 4級 500	2点 3点 27点 0.0506km ²	兵庫県阪神北県民局 助言 R5.7.27 F0172	株式会社アーバンクリエイ	R5.7.27 R6.2.29	205669
兵庫県	姫路市 全域	道路台帳	修正測量	1000	22.08km	兵庫県姫路市 助言 R5.7.28 F0173	国際航業株式会社 姫路営業所	R5.7.28 R6.3.29	205674
兵庫県	三田市 一部	その他	基準点測量 用地測量 基準点測量	4級 4級 2級	19点 0.0394km ² 2点	兵庫県阪神北県民局 助言 R5.7.28 F0174	株式会社テル測量	R5.3.29 R6.2.29	205679
兵庫県	西宮市 一部	その他	基準点測量 現地測量(数値地形図作成)	4級 500	30点 0.02km ²	兵庫県阪神南県民センター 助言 R5.7.28 F0175	国土防災技術株式会社	R5.7.28 R5.11.30	205684
兵庫県	姫路市 一部	その他	復旧測量(基準点)	3級再設	1点	兵庫県姫路市 助言 R5.7.28 F0176	株式会社コンサルタント関西	R5.6.30 R6.3.22	205697
兵庫県	淡路市 一部	その他	基準点測量 基準点測量 現地測量(数値地形図作成)	3級 4級 500	3点 14点 0.023km ²	兵庫県淡路県民局 助言 R5.7.31 F0179	伸栄開発株式会社	R5.7.31 R6.1.31	205779
兵庫県	香美町 一部	砂防計画	用地測量	500	0.0485km ²	兵庫県但馬県民局 助言 R5.8.1 F0180	株式会社ソクチ	R5.7.6 R6.2.29	205780
兵庫県	豊岡市 一部	道路計画	基準点測量 基準点測量	3級 4級	1点 17点	兵庫県但馬県民局 助言 R5.8.1 F0181	株式会社ホクセイ	R5.8.4 R5.9.29	205783
兵庫県	尼崎市 一部	道路計画	基準点測量 水準測量	4級 3級	4点 2.4km 5点	兵庫県尼崎市 助言 R5.8.2 F0184	正和設計株式会社	R5.6.26 R6.3.31	205812

都道府県名	測量地域	測量目的	測量種別	縮尺・等級	事業費	測量計画機関(助言番号)	測量作業機関	実施時期	ID
兵庫県	西脇市 一部	地籍調査	復旧測量(基準点)	2級改測	2点	兵庫県西脇市 助言 R5.8.2 F0186	株式会社ウソウ	R5.6.30 R6.2.29	205874
兵庫県	高砂市 一部	その他	基準点測量 現地測量(数値地形図作成)	4級 500	10点 0.001km	兵庫県東播磨県民局 助言 R5.8.2 F0187	有限会社関工建設コンサル タント	R5.8.2 R5.8.25	205889
兵庫県	西宮市 一部	その他	復旧測量(基準点)	4級再設	2点	兵庫県西宮市 助言 R5.8.4 F0190	株式会社GEOソリューションズ	R5.8.14 R5.12.28	205911
兵庫県	市川町 一部	その他	基準点測量 基準点測量 基準点測量	2級 3級 4級	5点 15点 102点	あまじ区土地改良区 助言 R5.8.10 F0198	株式会社ウエスコ 姫路 事務所	R5.8.21 R6.3.22	206114
兵庫県	神戸市 一部	道路計画	MMS計測	500	11.6km	兵庫県神戸市 助言 R5.8.10 F0203	株式会社バスコ 神戸支 店	R5.8.10 R6.2.29	206183
兵庫県	明石市 一部	都市計画	基準点測量	4級	65点	都市再生機構西日本支社 助言 R5.8.14 F0209	株式会社共栄テック	R5.8.17 R6.2.29	206245
兵庫県	養父市 一部	その他	用地測量		0.024km ²	兵庫県但馬県民局 助言 R5.8.14 F0210	株式会社ホト	R5.8.1 R6.3.29	206273
兵庫県	伊丹市 一部	都市計画	数値図化	2500	25km ²	兵庫県伊丹市 助言 R5.8.18 F0214	朝日航洋株式会社 神戸 支店	R5.8.10 R6.2.29	206320
兵庫県	丹波市 全域	道路台帳	現地測量(数値地形図作成)	1000	2.2km	兵庫県丹波市 助言 R5.8.21 F0217	株式会社京都イングス	R5.6.24 R6.3.8	206361
兵庫県	たつの市 一部	その他	基準点測量 基準点測量 現地測量(数値地形図作成)	3級 4級 500	3点 11点 0.01km ²	兵庫県西播磨県民局 助言 R5.8.23 F0223	株式会社 T&M	R5.8.23 R6.3.25	206512
兵庫県	市川町 一部	道路台帳	MMS計測 修正測量	500 1000	0.95km 0.95km	兵庫県市川町 助言 R5.8.25 F0230	株式会社バスコ 神戸支 店	R5.8.25 R6.3.15	206571
兵庫県	尼崎市 一部	総合計画	基準点測量	4級	3点	尼崎市公営企業局 助言 R5.8.25 F0233	勝和測量設計株式会社	R5.8.28 R5.11.13	206637
兵庫県	たつの市 一部	その他	基準点測量 基準点測量 現地測量(数値地形図作成)	3級 4級 500	2点 20点 0.046km ²	兵庫県西播磨県民局 助言 R5.8.28 F0238	株式会社第一測量	R5.8.28 R6.9.30	206711
兵庫県	西宮市 一部	その他	復旧測量(基準点)	3級再設	1点	兵庫県西宮市 助言 R5.8.28 F0239	株式会社あす	R5.9.1 R5.10.31	206724
兵庫県	たつの市 一部	その他	基準点測量 現地測量(数値地形図作成)	4級 500	60点 0.059km ²	兵庫県西播磨県民局 助言 R5.8.31 F0242	有限会社 ワダックス	R5.8.31 R6.9.30	206779
兵庫県	淡路市 一部	その他	基準点測量 基準点測量 現地測量(数値地形図作成)	2級 4級 500	2点 38点 0.022km ²	兵庫県淡路県民局 助言 R5.8.31 F0243	アサヒコンサルト株式 会社	R5.7.10 R5.12.28	206796
兵庫県	香美町 一部	その他	用地測量		0.0097km ²	兵庫県但馬県民局 助言 R5.9.1 F0246	有限会社フースト	R5.7.31 R6.3.25	206853
兵庫県	芦屋市 一部	その他	基準点測量	4級	17点	兵庫県芦屋市 助言 R5.9.1 F0247	株式会社新土木開発コン サルタント	R5.9.1 R6.3.29	206861
兵庫県	神戸市 一部	その他	基準点測量	4級	160点	法務省神戸地方法務局 助言 R5.9.1 F0248	旧居留地測量株式会社	R5.8.31 R6.2.28	206871
兵庫県	宍粟市 一部	その他	基準点測量 基準点測量 基準点測量 現地測量(数値地形図作成)	2級 3級 4級 500	3点 2点 14点 0.044km ²	兵庫県西播磨県民局 助言 R5.9.1 F0251	株式会社石原測量コンサル タント	R5.7.29 R6.2.28	206897
兵庫県	多可町 一部	道路計画	基準点測量 修正測量	3級 4級	3点 35点	兵庫県北播磨県民局 助言 R5.9.4 F0253	環境測量設計	R5.8.31 R5.12.15	206930
兵庫県	福崎町 一部	道路台帳	修正測量	1000	1.445km	兵庫県福崎町 助言 R5.9.5 F0256	国際航業株式会社 兵庫 支店	R5.9.5 R6.1.4	206968
兵庫県	西宮市 一部	その他	復旧測量(基準点)	4級再設	1点	兵庫県西宮市 助言 R5.9.5 F0257	オートリ株式会社	R5.9.15 R5.10.31	207002
兵庫県	稲美町 全域	道路台帳	修正測量	1000	0.4km	兵庫県稲美町 助言 R5.9.7 F0261	株式会社かんこう	R5.7.26 R6.3.31	207053
兵庫県	神戸市 一部	その他	復旧測量(基準点)	2級再設	1点	兵庫県神戸市 助言 R5.9.6 F0264	有限会社イースト	R5.9.6 R6.9.30	207073
兵庫県	豊岡市 一部	河川管理	航空レーザー測深 水準測量	陸部:500、水部:1000 3級	16.38km ² 100km	近畿地方整備局豊岡河川国道事 務所 助言 R5.9.12 F0266	株式会社バスコ 大阪第 二支店	R5.9.12 R6.2.29	207136
兵庫県	宝塚市 一部	道路台帳	MMS計測 修正測量	500 500	3.2km 3.2km	兵庫県宝塚市 助言 R5.9.12 F0268	株式会社バスコ 神戸支 店	R5.9.12 R6.3.31	207170
兵庫県	養父市 一部	その他	基準点測量 基準点測量	2級 4級	1点 19点	兵庫県但馬県民局 助言 R5.9.12 F0270	株式会社 立雲	R5.8.31 R5.12.13	207179
兵庫県	川西市 一部	その他	基準点測量	3級	1点	兵庫県企業庁広域水道事務所 助言 R5.9.12 F0271	協和設計株式会社 神戸 支店	R5.6.28 R6.3.25	207189
兵庫県	豊岡市 一部	道路計画	用地測量		0.0085km ²	兵庫県但馬県民局 助言 R5.9.20 F0272	株式会社ソクテ	R5.9.19 R5.12.28	207209
兵庫県	丹波市 一部	ほ場整備	基準点測量 基準点測量 基準点測量	3級 4級 4級	6点 106点	市島町土地改良区 助言 R5.9.12 F0274	株式会社リオプラン	R5.7.27 R6.8.25	207226
兵庫県	南あわじ市 一部	その他	基準点測量 基準点測量 基準点測量	3級 3級 4級	3点 3点 16点	兵庫県淡路県民局 助言 R5.9.13 F0276	株式会社タク測量	R5.8.25 R6.2.29	207238
兵庫県	丹波市 一部	その他	用地測量		0.0012km ²	近畿地方整備局兵庫国道事務所 助言 R5.9.14 F0279	株式会社オオバ 大阪支 店	R5.8.19 R5.12.28	207256
兵庫県	淡路市 一部	その他	基準点測量	3級	8点	兵庫県淡路県民局 助言 R5.9.14 F0281	株式会社アースJ	R5.9.14 R6.1.31	207278
兵庫県	丹波市 一部	ほ場整備	基準点測量 基準点測量	3級 4級	7点 40点	下新庄土地改良区 助言 R5.9.14 F0284	株式会社柏原測量	R5.9.11 R6.3.20	207331
兵庫県	たつの市 一部	その他	基準点測量 基準点測量 基準点測量 現地測量(数値地形図作成)	3級 4級 4級 500	1点 19点 0.022km ²	兵庫県西播磨県民局 助言 R5.9.15 F0293	有限会社ヒロ測量	R5.9.12 R6.9.30	207437
兵庫県	西宮市 一部	その他	復旧測量(基準点)	4級再設	1点	兵庫県西宮市 助言 R5.9.25 F0311	晋光測量株式会社	R5.9.10 R5.12.31	207666
兵庫県	市川町 一部	その他	基準点測量 基準点測量	3級 4級	3点 38点	兵庫県中播磨県民センター 助言 R5.9.25 F0313	株式会社 難北測量設計	R5.10.1 R6.3.25	207676
兵庫県	尼崎市 一部	総合計画	復旧測量(基準点)	3級再設	3点	兵庫県尼崎市 助言 R5.9.25 F0317	有限会社エイト	R5.9.25 R5.12.31	207763
兵庫県	三木市 一部	その他	基準点測量 基準点測量	3級 4級	3点 143点	法務省神戸地方法務局 助言 R5.9.26 F0321	中塚測量登記事務所	R5.10.1 R6.2.28	207813
兵庫県	豊岡市 一部	その他	基準点測量 基準点測量	3級 4級	3点 3点	兵庫県但馬県民局 助言 R5.10.4 F0332	株式会社ニコス 本店	R5.10.1 R6.2.29	208055
兵庫県	上郡町 一部	都市計画	既成図数値化 数値図化	2500 2500	6km ² 6km ²	兵庫県上郡町 助言 R5.10.5 F0334	株式会社日建技術コンサル タント	R5.9.20 R6.3.29	208059
兵庫県	宍粟市 一部	その他	基準点測量 基準点測量 基準点測量	2級 2級 4級	5点 34点 34点	兵庫県西播磨県民局 助言 R5.10.10 F0345	株式会社西塚測量設計事 務所	R5.10.10 R6.3.25	208213
兵庫県	神戸市 一部	その他	復旧測量(基準点)	3級再設	2点	兵庫県神戸市 助言 R5.10.10 F0347	株式会社新土木開発コン サルタント	R5.10.10 R5.12.27	208224
兵庫県	神戸市 一部	その他	復旧測量(基準点)	3級再設	2点	兵庫県神戸市 助言 R5.10.11 F0349	興亜測量株式会社	R5.10.11 R6.3.28	208260
兵庫県	福崎町 一部	その他	基準点測量 基準点測量	3級 4級	3点 6点	兵庫県福崎町 助言 R5.10.11 F0350	株式会社木村測量設計	R5.7.29 R6.3.22	208272
兵庫県	西宮市 一部	その他	基準点測量 基準点測量 現地測量(数値地形図作成)	3級 4級 500	3点 9点 0.014km ²	兵庫県阪神南県民センター 助言 R5.10.12 F0357	株式会社オリエンタルコン サルタント 関西支社	R5.10.12 R5.11.30	208390
兵庫県	宍粟市 一部	その他	基準点測量	4級	22点	兵庫県西播磨県民局 助言 R5.10.17 F0360	有限会社ダイキ開発	R5.10.17 R6.3.25	208507
兵庫県	西宮市 一部	その他	基準点測量 基準点測量	3級 4級	8点 22点	兵庫県西宮市 助言 R5.10.18 F0365	有限会社平成開発設計	R5.10.15 R6.3.31	208571
兵庫県	三木市 一部	道路台帳	MMS計測 修正測量 修正測量	500 500 1000	0.72km 0.49km 0.23km	兵庫県三木市 助言 R5.10.19 F0366	株式会社バスコ 神戸支 店	R5.10.19 R6.3.29	208603
兵庫県	南あわじ市 一部	土地改良	基準点測量 基準点測量	2級 4級	4点 60点	兵庫県淡路県民局 助言 R5.10.19 F0370	阪神測建株式会社 南あ わじ営業所	R5.10.20 R6.3.28	208703
兵庫県	神戸市 一部	基準点管理	復旧測量(基準点)	3級再設	4点	兵庫県神戸市 助言 R5.10.19 F0371	まや測量設計株式会社	R5.8.22 R5.12.28	208707
兵庫県	宝塚市 一部	砂防計画	基準点測量 基準点測量 現地測量(数値地形図作成)	3級 4級 500	3点 66点 0.055km ²	兵庫県阪神北県民局 助言 R5.10.20 F0376	基礎地盤コンサルタンツ 株式会社 兵庫支店	R5.8.8 R6.3.25	208742
兵庫県	明石市 一部	その他	その他		500 0.212km ²	兵庫県明石市 助言 R5.10.23 F0378	株式会社バスコ 神戸支 店	R5.10.30 R6.3.31	208767
兵庫県	多可町 一部	砂防計画	基準点測量 基準点測量	3級 4級	6点 61点	兵庫県北播磨県民局 助言 R5.10.20 F0379	株式会社東地企画	R5.10.20 R6.3.25	208769
兵庫県	神戸市 一部	その他	復旧測量(基準点)	1級移設	1点	兵庫県神戸市 助言 R5.10.23 F0384	株式会社東土地測量	R5.9.15 R6.3.25	208790
兵庫県	姫路市 一部	土地区画整理	基準点測量 基準点測量 現地測量(数値地形図作成) 水準測量	3級 4級 500 3級	1点 71点 0.0314km ² 4.5km ²	兵庫県姫路市 助言 R5.10.24 F0386	株式会社八州	R5.11.1 R6.3.15	208830
兵庫県	神戸市 一部	砂防計画	用地測量		0.04km ²	近畿地方整備局六甲砂防事務所 助言 R5.10.23 F0387	株式会社西播設計	R5.10.2 R6.2.29	208844
兵庫県	佐用町 一部	その他	基準点測量 現地測量(数値地形図作成)	4級 500	16点 0.01km ²	兵庫県西播磨県民局 助言 R5.10.26 F0393	有限会社カイ設計	R5.9.29 R6.3.25	208957
兵庫県	宝塚市 一部	砂防計画	基準点測量	4級	10点	兵庫県宝塚市 助言 R5.10.26 F0395	株式会社新土木開発コン サルタント	R5.10.26 R6.3.31	208963
兵庫県	西宮市 一部	その他	基準点測量 基準点測量	3級 4級	1点 13点	兵庫県西宮市 助言 R5.10.31 F0399	株式会社ニュージェック	R5.11.1 R6.3.31	209015

都道府県名	測量地域	測量目的	測量種別	縮尺・等級	事業費	測量計画機関(助言番号)	測量作業機関	実施時期	ID
兵庫県	姫路市 一部 加古川市 一部 高砂市 一部 加東市 一部 太子町 一部	その他	数値図化	2500	100.3km	近畿地方整備局姫路河川国道事務所 助言 R5.10.31 F0403	株式会社バスコ 関西事業部 営業部 大阪第二支店	R5.10.31 R6.2.29	209108
兵庫県	豊岡市 一部	その他	UAVレーザー測量 数値図化	400点/㎡ 1000	0.374km ² 0.374km ²	近畿地方整備局豊岡河川国道事務所 助言 R5.11.7 F0406	塩見測量設計株式会社	R5.11.13 R6.6.21	209190
兵庫県	小野市 全域	その他	数値撮影(デジタル) 同時調整 写真地図作成(デジタルオルソ)	地上画素寸法15cm 2500 2500	93.84km ² 93.84km ² 93.84km ²	兵庫県小野市 助言 R5.11.7 F0407	朝日航洋株式会社	R5.12.1 R6.3.22	209192
兵庫県	神河町 一部	その他	基準点測量 基準点測量 現地測量(数値地形図作成)	3級 4級 500	3点 4点 0.01km ²	兵庫県中播磨県民センター 助言 R5.11.7 F0409	株式会社CPC	R5.10.30 R6.3.25	209199
兵庫県	西宮市 一部	その他	復旧測量(基準点)	4級再設	1点	兵庫県西宮市 助言 R5.11.7 F0410	株式会社あす	R5.11.1 R6.1.31	209201
兵庫県	淡路市 一部	その他	基準点測量 基準点測量 路線測量	3級 4級	11点 108点 2.78km	近畿地方整備局国営石海峽公園事務所 助言 R5.11.7 F0411	アサヒコンサルタント株式会社 神戸営業所	R5.7.25 R6.2.29	209205
兵庫県	豊岡市 一部	その他	基準点測量 基準点測量 現地測量(数値地形図作成)	3級 4級 500	3点 53点 0.09km ²	兵庫県但馬県民局 助言 R5.11.7 F0413	有限会社 数原測量事務所	R5.11.13 R6.1.31	209210
兵庫県	豊岡市 一部	道路計画	基準点測量 基準点測量 水準測量	2級 3級 3級	2点 8点 4.2km 10点	近畿地方整備局豊岡河川国道事務所 助言 R5.11.7 F0414	国際航業株式会社 兵庫支店	R5.11.20 R6.6.21	209212
兵庫県	香美町 一部	その他	用地測量		0.0082km ²	兵庫県但馬県民局 助言 R5.11.7 F0417	株式会社 ハセック	R5.11.7 R6.2.29	209283
兵庫県	西脇市 一部	砂防計画	基準点測量 基準点測量	3級 4級	1点 4点	兵庫県北播磨県民局 助言 R5.11.8 F0418	株式会社エンタコンサルタント	R5.11.1 R6.3.25	209291
兵庫県	豊岡市 一部	道路計画	基準点測量 基準点測量 水準測量	2級 3級 3級	9点 9点 10.1km 18点	近畿地方整備局豊岡河川国道事務所 助言 R5.11.8 F0420	塩見測量設計株式会社	R5.11.20 R6.6.21	209299
兵庫県	西宮市 全域	総合計画	数値撮影(デジタル) 同時調整 写真地図作成(デジタルオルソ)	地上画素寸法5.8cm又は 8.2cm 1000 500	100.18km ² 100.18km ² 100.18km ²	兵庫県西宮市 助言 R5.11.9 F0423	株式会社ジオテック/関西	R5.10.13 R6.3.29	209354
兵庫県	神戸市 一部	その他	復旧測量(基準点)	3級再設	2点	兵庫県神戸市 助言 R5.11.9 F0428	株式会社新土木開発コンサルタント	R5.11.9 R6.1.30	209383
兵庫県	宝塚市 一部	その他	基準点測量 現地測量(数値地形図作成)	4級 500	11点 0.028km ²	兵庫県阪神北県民局 助言 R5.11.10 F0431	株式会社総合技術コンサルタント	R5.9.20 R6.3.25	209422
兵庫県	尼崎市 一部	道路台帳	MMS計測 修正測量	500 500	2.7km 2.7km	兵庫県尼崎市 助言 R5.11.17 F0443	株式会社バスコ 神戸支店	R5.11.17 R6.3.31	209639
兵庫県	神戸市 一部	都市計画	修正測量	2500	18.11km ²	兵庫県神戸市 助言 R5.11.17 F0444	株式会社バスコ 神戸支店	R5.11.17 R6.3.26	209647
兵庫県	豊岡市 一部	その他	基準点測量 基準点測量 現地測量(数値地形図作成)	3級 4級 500	8点 45点 0.2km ²	兵庫県但馬県民局 助言 R5.11.17 F0445	株式会社石田測量事務所	R5.11.15 R6.1.31	209671
兵庫県	丹波篠山市 一部	その他	基準点測量 基準点測量 現地測量(数値地形図作成)	3級 4級 500	3点 8点 0.02km ²	兵庫県丹波県民局 助言 R5.11.17 F0446	有限会社 エルデ企画	R5.11.15 R7.1.31	209673
兵庫県	神戸市 一部	その他	基準点測量	3級	1点	兵庫県神戸市 助言 R5.11.20 F0456	株式会社星コンサルタント	R5.11.20 R6.3.31	209729
兵庫県	神戸市 一部	その他	基準点測量	4級	22点	兵庫県神戸市 助言 R5.11.27 F0474	株式会社新土木開発コンサルタント	R5.11.27 R6.2.15	209904
兵庫県	佐用町 一部	その他	基準点測量 基準点測量 現地測量(数値地形図作成)	3級 4級 500	2点 16点 0.0108km ²	兵庫県西播磨県民局 助言 R5.11.28 F0478	有限会社ヒロ測量	R5.11.28 R6.3.25	209932
兵庫県	香美町 一部	その他	水準測量	4級	1.7km	兵庫県但馬県民局 助言 R5.11.28 F0479	株式会社北斗エンジニアリング	R5.12.1 R5.12.28	209939
兵庫県	多可町 一部	砂防計画	基準点測量 基準点測量	3級 4級	3点 19点	兵庫県北播磨県民局 助言 R5.11.28 F0480	株式会社台地企画	R5.11.27 R6.3.25	209949
兵庫県	川西市 全域	固定資産	数値撮影(デジタル) 同時調整 写真地図作成(デジタルオルソ)	地上画素寸法5.5cm 500 500	53.44km ² 53.44km ² 53.44km ²	兵庫県川西市 助言 R5.11.30 F0483	株式会社バスコ 関西事業部 営業部 神戸支店	R5.11.30 R6.3.22	209988
兵庫県	加古川市 全域	道路台帳	MMS計測 修正測量	500 500	9.8km 9.8km	兵庫県加古川市 助言 R5.11.30 F0484	株式会社バスコ 神戸支店	R5.11.30 R6.6.30	209990
兵庫県	尼崎市 全域	固定資産	数値撮影(デジタル) 同時調整	地上画素寸法5.5cm 500	50.71km ² 50.71km ²	兵庫県尼崎市 助言 R5.11.30 F0485	株式会社バスコ 関西事業部 営業部 神戸支店	R5.11.30 R6.3.31	209992
兵庫県	芦屋市 一部	地籍調査	基準点測量	4級	31点	兵庫県芦屋市 助言 R5.11.30 F0488	株式会社かんこう	R5.12.15 R6.3.29	210013
兵庫県	西宮市 一部	その他	基準点測量	4級	37点	兵庫県西宮市 助言 R5.12.1 F0491	有限会社のぞみオフィス	R5.12.1 R5.12.31	210080
兵庫県	たつの市 一部	土地区画整理	基準点測量 その他	4級 500	5点 0.14km ²	龍野IC周辺地区土地区画整理準備組合 助言 R5.12.1 F0493	株式会社 八州	R5.12.4 R6.3.29	210092
兵庫県	西宮市 一部	その他	復旧測量(基準点) 復旧測量(基準点)	3級再設 4級再設	2点 6点	兵庫県西宮市 助言 R5.12.6 F0500	株式会社 ジオテック/関西	R5.12.8 R6.3.31	210144
兵庫県	丹波篠山市 一部	その他	基準点測量 基準点測量	3級 4級	3点 37点	兵庫県丹波県民局 助言 R5.12.6 F0501	有限会社 倉本測量	R5.12.1 R6.10.31	210146
兵庫県	伊丹市 全域	固定資産	数値撮影(デジタル) 同時調整 写真地図作成(デジタルオルソ)	地上画素寸法10cm 1000 1000	26.33km ² 26.33km ² 26.33km ²	兵庫県伊丹市 助言 R5.12.6 F0507	アジア航測株式会社 神戸支店	R5.4.3 R6.3.31	210209
兵庫県	姫路市 一部	その他	基準点測量 基準点測量 現地測量(数値地形図作成)	4級 3級 500	27点 0.01km ²	兵庫県中播磨県民センター 助言 R5.12.14 F0532	播磨地質開発株式会社	R5.12.14 R6.3.25	210478
兵庫県	宝塚市 全域	固定資産	数値撮影(デジタル) 同時調整	地上画素寸法8cm 1000	101.89km ² 101.89km ²	兵庫県宝塚市 助言 R5.12.15 F0533	朝日航洋株式会社	R6.1.1 R6.3.31	210479
兵庫県	伊丹市 一部	道路台帳	MMS計測 修正測量	500 500	0.8km 410km	兵庫県伊丹市 助言 R5.12.15 F0534	株式会社バスコ 神戸支店	R5.12.15 R6.3.29	210492
兵庫県	洲本市 一部	ほ場整備	基準点測量 基準点測量 基準点測量	2級 3級 4級	3点 1点 17点	共同施行営土地改良事業摺り合地区 助言 R5.12.19 F0535	株式会社兵庫コンサルタント	R5.12.25 R6.4.24	210553
兵庫県	西宮市 一部	その他	復旧測量(基準点)	2級移設	1点	近畿地方整備局兵庫国道事務所 助言 R5.12.19 F0536	株式会社新土木開発コンサルタント	R5.12.19 R6.1.30	210555
兵庫県	神戸市 一部	基準点管理	復旧測量(基準点)	3級再設	2点	兵庫県神戸市 助言 R5.12.19 F0539	福コンサルタント株式会社	R5.12.19 R6.2.29	210563
兵庫県	姫路市 一部	その他	基準点測量 基準点測量	3級 4級	3点 28点	兵庫県中播磨県民センター 助言 R5.12.20 F0541	株式会社エイト日本技術開発	R5.8.1 R6.1.31	210579
兵庫県	神戸市 一部	その他	基準点測量	3級	3点	兵庫県阪神南県民センター 助言 R5.12.20 F0542	株式会社あす	R5.12.20 R6.3.15	210611
兵庫県	加東市 一部	道路台帳	修正測量	1000	2.33km	加東市 助言 R5.12.22 F0546	国際航業株式会社 兵庫支店	R5.12.22 R6.3.19	210704
兵庫県	たつの市 一部	その他	基準点測量 基準点測量 水準測量 現地測量(数値地形図作成)	3級 4級 3級 250	2点 4点 0.65km 0.011km ²	兵庫県西播磨県民局 助言 R5.12.26 F0552	株式会社新光測量設計	R6.1.9 R6.3.25	210741
兵庫県	多可町 一部	砂防計画	路線測量 基準点測量 基準点測量	3級 4級	3点 27点	兵庫県北播磨県民局 助言 R6.1.10 F0561	株式会社台地企画	R6.1.4 R6.3.25	210886
兵庫県	淡路市 一部	ほ場整備	水準測量(GNSS)	3級	1点	兵庫県淡路市 助言 R6.1.10 F0564	アーバンクリエイティブ株式会社	R6.1.10 R6.3.22	210916
兵庫県	尼崎市 一部	その他	復旧測量(基準点)	4級移設	1点	兵庫県尼崎市 助言 R6.1.10 F0565	林測量技術コンサルタント株式会社	R6.1.9 R6.2.10	210918
兵庫県	神戸市 一部	その他	復旧測量(基準点)	3級再設	1点	兵庫県神戸市 助言 R6.1.10 F0568	株式会社 ユニシステム	R5.12.21 R6.3.31	210956
兵庫県	西脇市 一部	道路台帳	MMS計測 修正測量 修正測量	500 500 1000	0.51km 0.08km 0.43km	兵庫県西脇市 助言 R6.1.10 F0570	株式会社バスコ 神戸支店	R6.1.10 R6.3.25	210959
兵庫県	尼崎市 一部	総合計画	基準点測量	4級	3点	兵庫県尼崎市 助言 R6.1.11 F0574	勝和測量設計株式会社	R6.1.18 R6.3.29	210997
兵庫県	福崎町 一部	その他	基準点測量 基準点測量	3級 4級	3点 11点	兵庫県中播磨県民センター 助言 R6.1.12 F0579	株式会社 飾西測量	R6.1.10 R6.3.25	211053
兵庫県	丹波市 一部	その他	基準点測量 基準点測量 現地測量(数値地形図作成)	3級 4級 500	2点 13点 0.009km ²	兵庫県丹波県民局 助言 R6.1.16 F0583	黒田測量設計株式会社	R6.1.15 R6.8.30	211085
兵庫県	洲本市 一部	その他	水準測量(GNSS)	3級	1点	洲本市 助言 R6.1.17 F0584	株式会社かんこう 神戸支店	R6.1.9 R6.3.29	211101
兵庫県	西宮市 一部	その他	復旧測量(基準点)	3級再設	1点	兵庫県西宮市 助言 R6.1.17 F0587	松浦土地家屋調査士事務所	R6.1.20 R6.3.31	211109
兵庫県	三田市 一部	その他	基準点測量 基準点測量 UAVレーザー測量	3級 4級 400点/㎡	3点 40点 7㎡	兵庫県阪神北県民局 助言 R6.1.18 F0593	株式会社建設技術研究所 大阪本社	R5.10.16 R6.8.30	211182
兵庫県	西宮市 一部	その他	復旧測量(基準点)	3級改測	1点	兵庫県西宮市 助言 R6.1.24 F0600	森村測量設計株式会社	R6.1.25 R6.3.31	211266
兵庫県	西宮市 一部	その他	復旧測量(基準点)	4級再設	1点	兵庫県西宮市 助言 R6.1.24 F0601	株式会社GEOソリューションズ	R6.1.25 R6.3.31	211267

都道府県名	測量地域	測量目的	測量種別	縮尺・等級	事業費	測量計画機関(助言番号)	測量作業機関	実施時期	ID	
兵庫県	太子町 一部 宍粟市 一部 赤穂市 一部 相生市 一部 姫路市 一部	たつの市 一部 高砂市 一部 加古川市 一部 明石市 一部	道路台帳	MMS計測 修正測量	500 500	1.2km 1.2km	近畿地方整備局姫路河川国道事務所 助言 R6.1.24 F0602	株式会社バスコ 関西事業部 大阪第二支店	R6.1.24 R6.2.29	211271
兵庫県	神戸市 一部		基準点管理	復旧測量(基準点)	3級再設	1点	兵庫県神戸市助言 R6.1.24 F0603	まや測量設計株式会社	R6.1.21 R6.3.29	211285
兵庫県	相生市 一部		道路台帳	数値撮影(デジタル) 同時調整 修正測量 MMS計測	地上画素寸法5.5cm 500 500 500	0.185km ² 0.185km ² 0.211km ² 4.2km	近畿地方整備局姫路河川国道事務所 助言 R6.1.26 F0605	株式会社バスコ 関西事業部 大阪第二支店	R6.1.26 R6.3.31	211293
兵庫県	西宮市 一部		その他	基準点測量 基準点測量	2級 3級	2点 2点	兵庫県西宮市助言 R6.1.26 F0607	株式会社GEOソリューションズ	R6.1.25 R6.3.31	211338
兵庫県	芦屋市 全域		総合計画	修正測量	500・2500ハイブリッド	18.47km ²	兵庫県芦屋市助言 R6.1.26 F0608	株式会社バスコ 関西事業部 営業部 神戸支店	R6.1.26 R6.3.31	211346
兵庫県	新温泉町 一部		その他	用地測量		0.0145km ²	兵庫県但馬県民局助言 R6.1.29 F0609	株式会社ハマコン	R6.1.29 R6.3.25	211348
兵庫県	尼崎市 一部		都市計画	数値図化	2500	16.04km ²	兵庫県尼崎市助言 R6.2.20 F0620	株式会社エイトック 西日本支社	R5.11.10 R6.3.31	211482
兵庫県	西宮市 一部		その他	基準点測量	4級	52点	兵庫県西宮市助言 R6.2.8 F0621	松浦土地家屋調査士事務所	R6.2.13 R6.3.31	211485
兵庫県	洲本市 一部		その他	基準点測量 基準点測量	3級 4級	3点 7点	兵庫県淡路県民局助言 R6.2.6 F0622	阪神建設株式会社 淡路支店	R6.1.29 R6.6.14	211494
兵庫県	西宮市 一部		その他	基準点測量	4級	13点	兵庫県西宮市助言 R6.2.9 F0625	株式会社あす	R6.2.9 R6.3.31	211539
兵庫県	西宮市 一部		その他	復旧測量(基準点)	4級再設	1点	兵庫県西宮市助言 R6.2.13 F0628	阪神工測株式会社	R6.2.13 R6.3.31	211555
兵庫県	豊岡市 一部		その他	UAVレザ測量 数値図化	400点以上/㎡ 1000	0.365km ² 0.365km ²	近畿地方整備局豊岡河川国道事務所助言 R6.2.16 F0633	国際航業株式会社 兵庫支店	R6.2.26 R6.6.21	211599
兵庫県	神戸市 一部		基準点管理	復旧測量(基準点)	3級再設	1点	兵庫県神戸市助言 R6.2.20 F0634	有限会社イースト	R6.2.20 R6.3.31	211613
兵庫県	淡路市 一部		その他	基準点測量 基準点測量	2級 3級	1点 6点	兵庫県淡路県民局助言 R6.2.26 F0644	サンスイコンサルタント株式会社	R6.2.26 R6.3.25	211711
兵庫県	姫路市 一部		その他	基準点測量 基準点測量 現地測量(数値地形図作成)	3級 4級 500	3点 26点 0.0285km ²	兵庫県中播磨県民センター助言 R6.2.26 F0649	有限会社ヤマト測量	R6.2.26 R6.8.30	211742
兵庫県	多可町 一部		砂防計画	基準点測量 基準点測量	3級 4級	1点 18点	兵庫県北播磨県民局助言 R6.3.1 F0655	有限会社中央測地開発	R6.2.22 R6.5.31	211825
兵庫県	西宮市 一部		その他	復旧測量(基準点)	3級再設	1点	兵庫県西宮市助言 R6.3.6 F0659	株式会社新土開発コンサルタント	R6.3.15 R6.6.30	211900
兵庫県	神戸市 一部		基準点管理	復旧測量(基準点)	3級再設	1点	兵庫県神戸市助言 R6.3.8 F0662	栄和測量設計株式会社	R6.3.8 R6.3.31	211961
兵庫県	伊丹市 一部		その他	復旧測量(基準点)	3級再設	1点	兵庫県伊丹市助言 R6.3.14 F0665	株式会社ランド	R6.2.20 R6.4.20	212001
兵庫県	尼崎市 一部		その他	復旧測量(基準点)	1級移設	1点	兵庫県尼崎市助言 R6.3.27 F0678	風土舎	R6.3.27 R6.4.30	212185
兵庫県	西宮市 一部		その他	基準点測量	4級	2点	兵庫県阪神南県民センター助言 R6.3.28 F0679	株式会社ニコス 本店	R6.3.21 R6.6.30	212191
兵庫県	西宮市 一部		その他	基準点測量 基準点測量	4級 3級	13点 1点	兵庫県西宮市助言 R6.3.28 F0681	日本測地設計株式会社	R6.3.29 R6.7.30	212194
兵庫県	宍粟市 一部		その他	基準点測量 基準点測量 基準点測量 基準点測量 現地測量(数値地形図作成)	2級 3級 4級 500	4点 1点 3点 0.01km ²	兵庫県西播磨県民局助言 R6.3.29 F0684	株式会社 シンメイ建設技研	R6.3.20 R6.8.31	212219
奈良県	大淀町 一部		その他	基準点測量	3級	7点	奈良県吉野土木事務所助言 R5.4.6 F0006	株式会社 エイコー測量設計事務所	R5.4.6 R5.7.31	202977
奈良県	五條市 一部		その他	基準点測量 水準測量	3級 3級	3点 4.3km 4点	奈良県助言 R5.4.10 F0011	親光 株式会社	R5.3.31 R5.4.28	203003
奈良県	香芝市 一部		その他	基準点測量	3級	1点	近畿地方整備局奈良国道事務所助言 R5.6.5 F0090	第一設計監理株式会社	R5.6.5 R5.7.31	204083
奈良県	奈良市 一部		都市計画	基準点測量 基準点測量	3級 4級	3点 63点	都市再生機構西日本支社助言 R5.6.23 F0112	株式会社新大阪設計事務所	R5.6.19 R6.2.16	204577
奈良県	宇陀市 一部		その他	基準点測量	3級	3点	近畿地方整備局紀伊山系砂防事務所助言 R5.6.29 F0120	菅根測量株式会社	R5.3.15 R5.11.15	204736
奈良県	五條市 一部 吉野町 一部 天川村 一部 下北山村 一部 川上村 一部	高取町 一部 黒滝村 一部 十津川村 一部 上北山村 一部 東吉野村 一部	道路計画	MMS計測	500	13.2km	奈良県五條土木事務所助言 R6.6.30 F0123	株式会社バスコ 奈良支店	R6.6.30 R6.9.29	204790
奈良県	野迫川村 一部		砂防計画	基準点測量	2級	2点	奈良県五條土木事務所助言 R5.7.7 F0135	株式会社ソクセン	R5.6.16 R5.10.31	205044
奈良県	上牧町 全域		都市計画	数値図化 数値図化	1000 2500	6.14km ² 6.14km ²	奈良県上牧町助言 R5.8.21 F0137	アジア航測株式会社 奈良営業所	R5.8.21 R6.2.29	205095
奈良県	曾爾村 一部		道路台帳	MMS計測 修正測量	1000 1000	2km 2km	奈良県曾爾村助言 R5.7.26 F0143	株式会社バスコ 奈良支店	R5.7.26 R6.2.29	205296
奈良県	宇陀市 一部 東吉野村 一部		その他	UAVレザ測量 数値図化	400点/㎡ 500	0.12km ² 0.12km ²	奈良県宇陀土木事務所助言 R5.8.9 F0185	株式会社イト日本技術開発	R5.8.9 R5.12.15	205854
奈良県	上北山村 一部		砂防計画	基準点測量	2級	3点	奈良県吉野土木事務所助言 R5.8.4 F0189	株式会社アクセス	R5.8.4 R6.1.15	205904
奈良県	宇陀市 一部		その他	基準点測量	3級	5点	奈良県東部農林振興事務所助言 R5.8.14 F0199	井前建設株式会社	R5.8.14 R5.12.22	206128
奈良県	葛城市 一部 御所市 一部		その他	UAVレザ測量	400点/㎡	0.29km ²	奈良県高田土木事務所助言 R5.8.14 F0206	株式会社八州 奈良営業所	R5.7.1 R5.12.28	206223
奈良県	橿原市 一部		都市計画	基準点測量	4級	30点	都市再生機構西日本支社助言 R5.8.14 F0208	株式会社ムロコ	R5.8.14 R6.2.2	206240
奈良県	明日香村 一部		その他	数値撮影(デジタル) 同時調整 数値図化 航空レザ測量	地上画素寸法4cm 500 500 500	0.326km ² 0.326km ² 0.326km ² 0.326km ²	近畿地方整備局国営飛鳥歴史公園事務所助言 R5.8.18 F0211	国際航業株式会社 奈良営業所	R5.8.7 R5.12.28	206287
奈良県	宇陀市 一部		その他	基準点測量	3級	3点	奈良県東部農林振興事務所助言 R5.8.18 F0212	株式会社国土調査設計事務所	R5.7.12 R5.12.22	206301
奈良県	奈良市 一部 天理市 一部		その他	UAVレザ測量	400点/㎡	0.09km ²	奈良県奈良土木事務所助言 R5.8.31 F0213	株式会社八州 奈良営業所	R5.8.4 R5.12.15	206307
奈良県	宇陀市 一部		その他	基準点測量	3級	4点	近畿地方整備局紀伊山系砂防事務所助言 R5.8.23 F0225	協和設計株式会社	R5.6.2 R5.12.20	206527
奈良県	川西町 全域		都市計画	数値図化 地図編集	2500 10000	0.34km ² 0.34km ²	奈良県川西町助言 R5.8.23 F0226	国際航業株式会社 奈良営業所	R5.8.21 R6.3.22	206533
奈良県	生駒市 全域		総合計画	数値撮影(デジタル) 同時調整 修正測量 写真地図作成(デジタルオルソ) 地図編集	地上画素寸法11cm 1000 1000・2500 1000 10000	53.15km ² 53.15km ² 53.15km ² 53.15km ² 53.15km ²	奈良県生駒市助言 R5.8.28 F0232	株式会社バスコ 関西事業部 営業部 奈良支店	R5.8.28 R6.3.29	206633
奈良県	平群町 一部		その他	基準点測量 基準点測量	3級 4級	3点 13点	奈良県北部農林振興事務所助言 R5.9.1 F0250	株式会社タタダ技研	R5.9.1 R5.12.22	206888
奈良県	上牧町 一部		その他	基準点測量 基準点測量	3級 4級	3点 218点	法務省奈良地方法務局助言 R5.9.15 F0287	OSAMURA	R5.10.1 R6.1.31	207390
奈良県	吉野町 一部		その他	基準点測量	3級	6点	奈良県吉野土木事務所助言 R5.9.15 F0288	古川測量 株式会社	R5.9.15 R5.11.30	207399
奈良県	下市町 一部 大淀町 一部		その他	基準点測量	3級	12点	奈良県吉野土木事務所助言 R5.9.15 F0289	株式会社コダ技研	R5.9.15 R5.11.30	207402
奈良県	五條市 一部 十津川村 一部		河川管理	航空レザ測深	500	4km ²	奈良県五條土木事務所助言 R5.9.20 F0294	アジア航測株式会社 奈良営業所	R5.8.18 R6.2.20	207447
奈良県	奈良市 全域		総合計画	数値撮影(デジタル) 同時調整	地上画素寸法11cm 1000	276.94km ² 276.94km ²	奈良県奈良市助言 R5.9.25 F0304	株式会社日建技術コンサルタンツ	R6.7.7 R6.3.31	207597
奈良県	香芝市 一部		その他	基準点測量	3級	2点	奈良県香芝市助言 R5.9.25 F0315	株式会社 エイコー測量設計事務所	R6.8.15 R5.12.22	207745
奈良県	生駒市 一部		道路計画	修正測量	1000	0.27km ²	奈良県王寺町助言 R5.9.28 F0324	株式会社オリエンタルコンサルタンツ 奈良支店	R5.7.31 R6.3.29	207869
奈良県	桜井市 一部		砂防計画	UAVレザ測量	400点/㎡	0.075km ²	奈良県中和土木事務所助言 R5.10.2 F0326	株式会社アクセス	R5.6.27 R5.12.19	207961
奈良県	川上村 一部 上北山村 一部 天川村 一部 黒滝村 一部		その他	UAVレザ測量	400点/㎡	0.22km ²	奈良県吉野土木事務所助言 R5.10.18 F0358	株式会社日建技術コンサルタント 奈良事務所	R5.10.18 R5.12.22	208451
奈良県	橿原市 全域		総合計画	数値撮影(デジタル) 同時調整 写真地図作成(デジタルオルソ)	地上画素寸法12cm 1000 1000 1000	39.56km ² 39.56km ² 39.56km ² 0.19km ²	奈良県橿原市助言 R5.10.18 F0363	国際航業株式会社 奈良営業所	R5.12.1 R6.3.18	208523
奈良県	五條市 一部 野迫川村 一部		その他	UAVレザ測量	400点/㎡	0.19km ²	奈良県五條土木事務所助言 R5.10.23 F0374	株式会社かんこう	R5.10.23 R5.12.28	208733
奈良県	葛城市 全域		都市計画	数値図化 修正測量	2500 2500	33.72km ² 33.72km ²	奈良県葛城市助言 R5.10.25 F0391	写測エンジニアリング株式会社	R5.8.23 R6.2.29	208925
奈良県	平群町 一部 生駒市 一部		その他	UAVレザ測量	400点/㎡	0.081km ²	奈良県郡山土木事務所助言 R5.11.7 F0405	株式会社大和測量設計事務所	R5.7.5 R5.12.28	209183

都道府県名	測量地域	測量目的	測量種別	縮尺・等級	事業費	測量計画機関(助言番号)	測量作業機関	実施時期	ID
奈良県	吉野町 一部	その他	基準点測量	3級	10点	奈良県吉野土木事務所 助言 R5.11.7 F0408	株式会社三協エンジニア	R5.11.7 R5.12.28	209197
奈良県	五條市 一部	その他	基準点測量	3級	2点	奈良県 助言 R5.11.8 F0421	株式会社三和コンサルタン	R5.11.1 R6.1.12	209303
奈良県	五條市 一部	その他	基準点測量	3級	7点	奈良県 助言 R5.11.8 F0422	株式会社ヨシノコンサルタン	R5.11.1 R6.1.12	209305
奈良県	広陵町 全域 香芝市 全域	固定資産	数値撮影(デジタル)	地上画素寸法12.5cm	40.56km ²	奈良県広陵町 助言 R5.11.13 F0435	写測エンジニアリング株式	R5.11.13 R6.3.31	209454
奈良県	生駒市 一部	その他	基準点測量	3級	2点	奈良県郡山土木事務所 助言 R5.11.14 F0437	株式会社本田測量設計	R5.11.1 R6.3.29	209484
奈良県	奈良市 一部	その他	基準点測量	3級	3点	奈良県奈良土木事務所 助言 R5.11.14 F0441	エーシー設計企画株式会	R5.11.27 R6.1.26	209552
奈良県	田原本町 一部	道路台帳	MMS計測 修正測量	500	1.55km	奈良県田原本町 助言 R5.11.21 F0452	株式会社バスコ 奈良支	R5.11.21 R6.3.29	209718
奈良県	十津川村 一部	その他	基準点測量	3級	2点	近畿地方整備局奈良国道事務所 助言 R5.11.20 F0454	サンディスト株式会社	R5.11.20 R6.1.10	209725
奈良県	桜井市 一部	その他	基準点測量	3級	3点	奈良県中部農林振興事務所 助言 R5.11.22 F0463	オカモト測量有限公司	R5.11.22 R6.12.15	209797
奈良県	上牧町 一部	道路台帳	修正測量	1000・2500	0.36km	奈良県上牧町 助言 R5.11.28 F0485	株式会社バスコ 関西事	R5.11.28 R6.3.31	209813
奈良県	斑鳩町 一部	その他	復旧測量(基準点)	1級移設	1点	奈良県中和公園事務所 助言 R5.12.1 F0492	株式会社ソクセン	R5.11.17 R6.2.29	210090
奈良県	広陵町 一部	ほ場整備	基準点測量	4級	27点	奈良県中部農林振興事務所 助言 R5.12.4 F0494	株式会社大門測量設計事	R5.12.1 R6.2.28	210106
奈良県	広陵町 一部	その他	基準点測量	4級	6点	奈良県中部農林振興事務所 助言 R5.12.6 F0504	株式会社ナンフ	R5.12.6 R6.3.8	210202
奈良県	桜井市 全域	固定資産	数値撮影(デジタル)	地上画素寸法12cm	98.92km ²	奈良県桜井市 助言 R5.12.8 F0513	カンゼ航測株式会社	R5.12.1 R6.3.30	210284
奈良県	大和高田市 全域	固定資産	数値撮影(デジタル)	地上画素寸法12cm	16.48km ²	奈良県大和高田市 助言 R5.12.14 F0524	カンゼ航測株式会社	R5.12.1 R6.3.29	210414
奈良県	桜井市 一部	道路計画	MMS計測 修正測量	500	0.68km	奈良県桜井市 助言 R5.12.15 F0531	株式会社バスコ 奈良支	R5.12.15 R6.3.31	210471
奈良県	広陵町 一部	その他	基準点測量	3級	2点	奈良県広陵町 助言 R5.12.25 F0548	サンディスト株式会社	R5.12.25 R6.3.15	210709
奈良県	奈良市 一部	総合計画	基準点測量	3級	3点	奈良県奈良土木事務所 助言 R6.1.10 F0566	前川測量設計事務所	R5.11.29 R6.3.15	210937
奈良県	斑鳩町 一部	道路計画	用地測量		0.01km ²	近畿地方整備局奈良国道事務所 助言 R6.1.10 F0567	株式会社エイト日本技術	R6.1.10 R6.2.29	210947
奈良県	十津川村 一部	その他	基準点測量	2級	2点	奈良県五條土木事務所 助言 R6.1.11 F0376	親光 株式会社	R6.1.11 R6.3.22	211016
奈良県	橿原市 全域	道路台帳	修正測量	500	2.45km	奈良県橿原市 助言 R6.1.11 F0578	アジア航測株式会社 奈	R5.11.21 R6.3.31	211050
奈良県	広陵町 一部	その他	基準点測量	3級	3点	奈良県広陵町 助言 R6.1.17 F0592	第一測量設計所	R6.1.17 R6.2.29	211180
奈良県	生駒市 一部 平群町 一部 三郷町 一部 斑鳩町 一部	その他	数値図化	1000	4.34km ²	奈良県郡山土木事務所 助言 R6.2.15 F0632	株式会社日建技術コンサル	R5.9.13 R6.3.29	211578
奈良県	生駒市 一部 大和郡山市 一部	その他	数値図化	1000	3.13km ²	奈良県郡山土木事務所 助言 R6.2.22 F0640	株式会社八州 奈良営業	R5.9.13 R6.3.29	211672
奈良県	大和郡山市 一部	道路台帳	MMS計測	500	0.9km	奈良県大和郡山市 助言 R6.2.27 F0643	株式会社バスコ 奈良支	R6.2.27 R6.3.29	211708
奈良県	三郷町 一部	その他	基準点測量	3級	4点	奈良県郡山土木事務所 助言 R6.2.28 F0645	五洋設計株式会社	R6.2.28 R6.3.29	211714
奈良県	宇陀市 一部	道路計画	数値図化	2500	4.95km ²	奈良県宇陀土木事務所 助言 R6.3.7 F0661	アジア航測株式会社 奈	R5.7.27 R6.3.29	211925
奈良県	安堵町 全域	都市計画	修正測量	2500	4.31km ²	奈良県安堵町 助言 R6.3.15 F0666	株式会社かんこう	R5.12.8 R6.3.29	212012
奈良県	野迫川村 一部	その他	基準点測量	3級	2点	近畿地方整備局紀伊山系砂防	株式会社エイト日本技術	R6.3.22 R6.8.9	212135
奈良県	御所市 一部 橿原市 一部 天理市 一部 大和郡山市 一部	道路管理	MMS計測 数値図化	500	4.2km	近畿地方整備局奈良国道事務所 助言 R6.3.29 F0680	株式会社バスコ 大阪第	R6.3.29 R6.10.31	212192
和歌山県	和歌山市 一部	その他	基準点測量	3級	4点	和歌山県海草振興局建設部 助言 R5.4.13 F0162	西畑測量設計株式会社	R5.4.1 R5.10.25	203063
和歌山県	白浜町 一部 上富田町 全域 白浜町 一部 みなべ町 全域	固定資産	数値撮影(デジタル)	地上画素寸法12cm	458.11km ²	和歌山県田辺市 助言 R5.4.26 F0030	国際航業株式会社 和歌	R5.4.26 R6.3.31	203186
和歌山県	串本町 一部 古座川町 一部 太地町 全域 那智勝浦町 一部 新宮市 一部	固定資産	数値撮影(デジタル)	地上画素寸法12cm	102.53km ²	和歌山県新宮市 助言 R5.5.8 F0038	国際航業株式会社 和歌	R5.4.20 R6.3.31	203286
和歌山県	みなべ町 全域	固定資産	写真地図作成(デジタルオルソ)	1000	120.28km ²	和歌山県みなべ町 助言 R5.5.9 F0048	国際航業株式会社 和歌	R5.4.26 R5.12.31	203467
和歌山県	白浜町 一部	固定資産	写真地図作成(デジタルオルソ)	1000	97.73km ²	和歌山県白浜町 助言 R5.5.9 F0049	国際航業株式会社 和歌	R5.5.1 R5.12.31	203468
和歌山県	上富田町 全域	固定資産	写真地図作成(デジタルオルソ)	1000	57.37km ²	和歌山県上富田町 助言 R5.5.9 F0050	国際航業株式会社 和歌	R5.5.1 R5.12.31	203469
和歌山県	古座川町 一部	固定資産	写真地図作成(デジタルオルソ)	1000	5.12km ²	和歌山県古座川町 助言 R5.5.9 F0051	国際航業株式会社 和歌	R5.5.1 R5.12.31	203472
和歌山県	串本町 一部	固定資産	写真地図作成(デジタルオルソ)	1000	48.7km ²	和歌山県串本町 助言 R5.5.9 F0052	国際航業株式会社 和歌	R5.5.1 R5.12.31	203473
和歌山県	那智勝浦町 一部	固定資産	写真地図作成(デジタルオルソ)	1000	15.9km ²	那智勝浦町 助言 R5.5.9 F0053	国際航業株式会社 和歌	R5.5.1 R5.12.31	203474
和歌山県	太地町 全域	固定資産	写真地図作成(デジタルオルソ)	1000	5.81km ²	太地町 助言 R5.5.9 F0055	国際航業株式会社 和歌	R5.5.1 R5.12.31	203490
和歌山県	すさみ町 一部	固定資産	写真地図作成(デジタルオルソ)	1000	46.02km ²	和歌山県すさみ町 助言 R5.5.9 F0056	国際航業株式会社 和歌	R5.5.1 R5.12.31	203496
和歌山県	和歌山市 一部	土地改良	用地測量		0.013km ²	農林水産省近畿農政局和歌山平	アークコンサルタント株式	R5.4.20 R5.7.28	203595
和歌山県	日高川町 一部 御坊市 一部	河川管理	航空レーザ測深	500	10.5km ²	和歌山県日高振興局建設部 助言 R5.5.16 F0065	朝日航洋株式会社 西日	R5.5.16 R6.2.28	203599
和歌山県	和歌山市 一部	土地改良	水準測量	3級	1.2km 2点	農林水産省近畿農政局和歌山平	株式会社三和コンサルタ	R5.6.15 R5.7.15	204276
和歌山県	和歌山市 一部	道路計画	基準点測量	4級	24点	和歌山県海草振興局建設部 助言 R5.7.3 F0126	有限会社 NAO企画	R5.5.20 R5.12.15	204835
和歌山県	新宮市 一部	砂防計画	基準点測量	2級	1点	近畿地方整備局紀伊山系砂防	協和設計株式会社	R5.7.7 R5.12.20	205084
和歌山県	海南市 一部	その他	基準点測量	3級	5点	和歌山県和歌山下津港湾事務所 助言 R5.7.19 F0146	株式会社共和	R5.7.19 R5.11.10	205368
和歌山県	和歌山市 一部	その他	基準点測量	4級	438点	法務省和歌山地方法務局 助言 R5.7.25 F0162	長岡測量設計事務所	R5.10.1 R6.2.29	205514
和歌山県	みなべ町 一部	その他	修正測量	1000	12.64km	和歌山県みなべ町 助言 R5.7.27 F0166	国際航業株式会社 和歌	R5.7.27 R6.3.31	205590
和歌山県	湯浅町 一部	道路計画	基準点測量	3級	21点	和歌山県有田振興局建設部 助言 R5.7.28 F0178	株式会社 オーシーティ	R5.7.28 R5.10.20	205707
和歌山県	有田市 一部	その他	基準点測量	3級	11点	和歌山県和歌山下津港湾事務所 助言 R5.8.14 F0201	株式会社きんそく和歌山	R5.8.14 R6.1.31	206159
和歌山県	和歌山市 一部	その他	基準点測量	4級	75点	和歌山県海草振興局建設部 助言 R5.8.25 F0228	株式会社 キワコンサルタ	R5.8.25 R5.12.25	206542
和歌山県	田辺市 一部	土地改良	基準点測量	2級	7点	和歌山県 助言 R5.9.5 F0260	株式会社 平成技研	R5.9.7 R6.3.8	207051
和歌山県	和歌山市 一部	その他	基準点測量	4級	8点	和歌山県海草振興局建設部 助言 R5.9.15 F0292	株式会社 データ技研	R5.9.15 R5.11.2	207436
和歌山県	由良町 一部	道路台帳	修正測量	1000	0.25km	和歌山県由良町 助言 R5.9.25 F0309	株式会社バスコ 和歌山	R5.6.26 R5.10.31	207629
和歌山県	紀美野町 一部	道路台帳	MMS計測	500	2.87km	和歌山県紀美野町 助言 R5.10.5 F0330	株式会社バスコ 和歌山	R5.10.5 R6.3.29	208030
和歌山県	和歌山市 全域	その他	数値撮影(デジタル)	地上画素寸法12cm	208.85km ²	和歌山県和歌山市 助言 R5.10.23 F0380	株式会社ウエスコ 和歌	R5.10.17 R6.2.2	208771

都道府県名	測量地域	測量目的	測量種別	縮尺・等級	事業費	測量計画機関(助言番号)	測量作業機関	実施時期	ID
和歌山県	和歌山市 一部	道路台帳	MMS計測	500	18.44km	和歌山県和歌山市 助言 R5.10.25 F0388	株式会社バスコ 和歌山支店	R5.10.25	208857
			修正測量	500	18.44km			R6.3.30	
和歌山県	和歌山市 一部	その他	基準点測量	4級	12点	和歌山県海草振興局建設部 助言 R5.11.21 F0457	株式会社URA	R5.11.21	209765
			現地測量(数値地形図作成)	500	0.016km ²			R5.12.28	
和歌山県	紀の川市 一部	その他	基準点測量	3級	5点	農林水産省近畿農政局和歌山平野農地防災事業所 助言 R5.11.21 F0458	日化エンジニアリング株式会社	R5.7.28	209766
			基準点測量	4級	12点			R6.2.27	
和歌山県	紀の川市 一部	その他	現地測量(数値地形図作成)	500	0.011km ²	和歌山県日高振興局建設部 助言 R5.11.29 F0489	株式会社マエモト	R5.11.29	210025
			現地測量	500	0.13km ²			R6.2.29	
和歌山県	日高川町 一部	砂防計画	UAVレーザー測量	100点/m ²					
和歌山県	印南町 一部	道路台帳	数値図化	1000	5.8km	印南町 助言 R5.11.30 F0490	株式会社バスコ 和歌山支店	R5.11.30	210032
和歌山県	岩出市 一部	土地改良	基準点測量	3級	3点	農林水産省近畿農政局和歌山平野農地防災事業所 助言 R5.12.6 F0496	サンスイコンサルタント株式会社	R5.10.6	210123
			基準点測量	4級	7点			R6.3.23	
和歌山県	和歌山市 一部	土地改良	現地測量(数値地形図作成)	500	0.036159km ²	農林水産省近畿農政局和歌山平野農地防災事業所 助言 R5.12.25 F0551	ワコウコンサルタント株式会社	R5.12.14	210740
			用地測量		0.0057km ²			R6.5.31	
和歌山県	橋本市 一部	土地区画整理	基準点測量	3級	20点	和歌山県橋本市 助言 R6.1.26 F0606	日本都市技術株式会社	R6.2.1	211328
			基準点測量 その他	4級	301点			R6.12.28	
和歌山県	岩出市 全域	道路台帳	修正測量	500	0.9552km ²	和歌山県岩出市 助言 R6.2.2 F0611	株式会社バスコ 和歌山支店	R6.2.2	211364
			修正測量	500	3.67km ²			R6.3.31	
和歌山県	古座川町 一部	ほ場整備	基準点測量	3級	7点	和歌山県東牟婁振興局農林水産振興部 助言 R6.1.30 F0612	株式会社三紀屋測量	R5.6.13	211366
和歌山県	和歌山市 一部	都市計画	修正測量	2500	5.61km ²	和歌山県和歌山市 助言 R6.2.26 F0636	アジア航測株式会社 和歌山営業所	R6.2.26	211660
和歌山県	紀の川市 一部	道路台帳	MMS計測	1000	7.64km	和歌山県紀の川市 助言 R6.3.4 F0654	株式会社バスコ 和歌山支店	R6.3.4	211822
			修正測量	1000	7.64km			R6.3.25	
和歌山県	湯浅町 一部 有田川町 一部	道路計画	基準点測量	4級	90点	和歌山県有田振興局建設部 助言 R6.3.21 F0672	有限会社測和技研	R6.3.21	212070
和歌山県	湯浅町 一部	道路計画	基準点測量	4級	80点	和歌山県有田振興局建設部 助言 R6.3.22 F0673	西康建設 有限会社	R6.3.22	212071
和歌山県	湯浅町 一部	道路計画	基準点測量	4級	95点	和歌山県有田振興局建設部 助言 R6.3.22 F0674	株式会社センダイ工部コンサルタント	R6.3.22	212072
								R6.8.30	

中国地方

都道府県名	測量地域	測量目的	測量種別	縮尺・等級	事業量	測量計画機関(助言番号)	測量作業機関	実施時期	ID
鳥取県	伯耆町 一部 江府町 一部	道路計画	基準点測量 水準測量	2級 3級	7点 2.3km	西日本高速道路株式会社中国支社 助言 R5.4.13 G0011	株式会社オリエンタルコンサルタンツ株式会社	R4.11.15 R5.4.28	203057
鳥取県 島根県	境港市 一部 米子市 一部 松江市 一部 安来市 一部	河川管理	数値図化	2500	77km ²	中国地方整備局 出雲河川事務所 助言 R5.5.9 G0018	復建調査設計株式会社	R5.3.17 R5.9.29	203299
鳥取県 島根県 岡山県	大山町 一部 八頭町 一部 智頭町 一部 米子市 一部 鳥取市 一部 松江市 一部 出雲市 一部 浜田市 一部 備前市 一部 玉野市 一部 岡山市 一部 西粟倉村 一部	道路管理	MMS計測	500	383km	中国地方整備局中国技術事務所 助言 R5.5.9 G0023	国際航業株式会社 広島支店	R5.5.9 R5.12.22	203391
広島県	美作市 一部 東広島市 一部 福山市 一部 三原市 一部 尾道市 一部 呉市 一部 竹原市 一部	道路計画	基準点測量	2級	13点	西日本高速道路株式会社中国支社 中国地方整備局中国技術事務所 助言 R5.5.15 G0036	株式会社オリエンタルコンサルタンツ 関西支店	R5.3.1 R5.6.30	203625
鳥取県	日南町 一部 日野町 一部	森林計画	数値撮影(デジタル) 写真地図作成(デジタルオルソ)	地上画素寸法32cm 5000	475km ² 475km ²	鳥取県 助言 R5.7.19 G0081	株式会社ウエスコ 鳥取支社	R5.6.28 R6.2.29	205224
鳥取県	北栄町 一部	固定資産	写真地図作成(デジタルオルソ)	2500	24.8km ²	鳥取県北栄町 助言 R5.8.21 G0123	株式会社ウエスコ 鳥取支社	R5.8.1 R5.9.30	206401
鳥取県	米子市 一部 湯梨浜町 一部	森林計画	航空レーザ測量	500	64km ²	鳥取県 助言 R5.8.28 G0134	株式会社バスコ 岡山支店	R5.8.28 R6.3.15	206641
鳥取県	大山町 一部	道路計画	基準点測量 路線測量 用地測量	4級	4点 0.18km 0.011km ²	鳥取県西部総合事務所 助言 R5.8.29 G0138	アイニテック株式会社	R5.8.25 R6.1.17	206723
鳥取県	米子市 一部	その他	復旧測量(基準点) 復旧測量(水準)	再設3級 再設3級	2点 1.2km	中国地方整備局 日野川河川事務所 助言 R5.9.8 G0153	株式会社ウエスコ	R5.9.19 R5.11.2	207083
鳥取県	鳥取市 一部	河川管理	数値撮影(デジタル) 数値図化(同時調整含む) 航空レーザ測量	地上画素寸法20cm 2500 1000	40.9km ² 40.9km ² 263.45km ²	鳥取県 助言 R5.9.21 G0168	株式会社バスコ 岡山支店	R5.9.21 R6.3.22	207422
鳥取県	鳥取市 一部	その他	基準点測量	4級	153点	法務省鳥取地方務局 助言 R5.9.19 G0169	公益社団法人鳥取県公共 託登記士地家屋調査士 協会	R5.10.1 R6.2.29	207450
鳥取県	智頭町 一部	道路計画	基準点測量	2級	1点	中国地方整備局鳥取河川国道事務所 助言 R5.9.26 G0185	アイコンヤマト株式会社	R5.10.16 R5.12.22	207818
鳥取県	日野町 一部	ダム計画	基準点測量 基準点測量	3級 4級	2点 2点	中国地方整備局 日野川河川事務所 助言 R5.10.3 G0191	西部技術株式会社	R5.10.6 R6.2.29	208043
鳥取県	日南町 一部	ほ場整備	復旧測量(基準点) 基準点測量 用地測量 基準点測量	改測2級 2級	3点 3点 0.075km ² 17点	鳥取県日南町 助言 R5.11.2 G0237	鳥取県土地改良事業団体 連合会	R5.11.2 R6.3.8	209081
鳥取県	倉吉市 一部	河川管理	基準点測量	4級 3級	9点	中国地方整備局倉吉河川国道事務所 助言 R5.11.16 G0251	株式会社ヨゴテ研コンサルタンツ	R5.11.20 R6.3.20	209656
鳥取県	鳥取市 一部	土地改良	基準点測量 基準点測量 用地測量	2級 4級	3点 35点 0.14km ²	鳥取県鳥取市 助言 R5.11.16 G0252	鳥取県土地改良事業団体 連合会	R5.11.16 R6.3.8	209687
鳥取県	大山町 一部	道路管理	復旧測量(基準点)	再設1級	1点	中国地方整備局倉吉河川国道事務所 助言 R5.12.12 G0272	株式会社エスジーズ	R5.12.18 R6.1.31	210376
鳥取県	八頭町 一部	ほ場整備	基準点測量 基準点測量 現地測量(数値地形図作成)	2級 4級 500	4点 9点 0.04km ²	鳥取県八頭町 助言 R6.1.15 G0292	鳥取県土地改良事業団体 連合会	R6.1.15 R6.7.22	211013
鳥取県	米子市 一部 南部町 一部 伯耆町 一部 日南町 一部 日野町 一部 江府町 一部	砂防計画	数値図化	2500	6.5km ²	鳥取県 助言 R6.2.27 G0322	株式会社ウエスコ 鳥取支社	R6.2.27 R6.3.22	211694
鳥取県	鳥取市 一部 若美町 一部 八頭町 一部 若桜町 一部 智頭町 一部 米子市 一部	砂防計画	基準地図情報の作成	2500	6.6km ²	鳥取県 助言 R6.2.27 G0324	アサヒコンサルタンツ株式会社	R6.2.27 R6.3.22	211758
鳥取県	三朝町 一部 倉吉市 一部	砂防計画	数値地形図データの作成	2500	5.2km ²	鳥取県西部総合事務所 助言 R6.3.1 G0326	復建調査設計株式会社	R5.7.26 R6.3.1	211811
鳥取県	鳥取市 一部	道路計画	基準点測量 基準点測量 用地測量	3級 4級	2点 6点 0.003km ²	鳥取県鳥取市整備事務所 助言 R6.3.27 G0338	株式会社エイト日本技術 開発	R6.3.27 R7.1.20	212153
島根県	江津市 一部	土地区画整理	基準点測量	3級	2点	島根県江津市 助言 R5.4.6 G0001	山陰開発コンサルタント株式会社	R5.4.6 R5.9.28	202916
島根県	大田市 一部	ほ場整備	基準点測量 基準点測量	2級 3級	3点 1点	島根県大田市 助言 R5.4.11 G0009	鳥取県土地改良事業団体 連合会	R5.4.11 R5.6.30	203017
島根県	安来市 一部	ほ場整備	基準点測量 基準点測量	2級 3級	14点 4点	島根県 助言 R5.4.20 G0014	鳥取県土地改良事業団体 連合会	R5.4.20 R5.6.30	203163
島根県	松江市 一部	ほ場整備	基準点測量	4級	8点	島根県 助言 R5.5.8 G0020	鳥取県土地改良事業団体 連合会	R5.5.8 R6.3.15	203348
島根県	江津市 一部	その他	基準点測量	3級	3点	鳥取県 助言 R5.5.8 G0021	出雲グリーン株式会社	R5.5.8 R5.12.22	203357
島根県	出雲市 一部	砂防計画	基準点測量	3級	7点	鳥取県出雲市整備事務所 助言 R5.5.10 G0025	鳥取県コンサルタンツ株式会社	R5.5.8 R6.1.22	203442
島根県	松江市 一部	河川計画	基準点測量	3級	4点	鳥取県松江市整備事務所 助言 R5.5.12 G0028	株式会社アトラス	R5.5.12 R5.8.31	203509
島根県	飯南町 全域	砂防計画	数値図化	2500	10.5km ²	鳥取県 助言 R5.5.15 G0032	株式会社ウエスコ 島根支社	R5.5.22 R6.1.10	203549
島根県	益田市 一部	道路計画	基準点測量 水準測量	2級 3級	1点 2km	中国地方整備局 浜河川河川国道事務所 助言 R5.5.16 G0038	株式会社ウエスコ	R5.5.16 R5.9.29	203688
島根県	津和野町 一部	ほ場整備	数値撮影(デジタル) 数値図化	地上画素寸法10cm 1000	12.37km ² 1.12km ²	鳥取県津和野町 助言 R5.5.18 G0039	株式会社エイエム建設 コンサルタンツ	R5.4.26 R6.1.31	203716
島根県	出雲市 一部 雲南市 一部	河川管理	航空レーザ測量	1000	33.05km ²	中国地方整備局 出雲河川事務所 助言 R5.5.24 G0041	株式会社バスコ 広島支店	R5.5.17 R5.12.25	203756
島根県	松江市 一部	道路計画	基準点測量	2級	3点	鳥取県松江県土整備事務所 助言 R5.5.24 G0044	株式会社アトラス	R5.5.24 R5.9.30	203842
島根県	隠岐の島町 一部	港湾計画	基準点測量	3級	3点	鳥取県 助言 R5.6.19 G0056	株式会社日本海技術 コンサルタンツ	R5.6.19 R5.9.28	204416
島根県	大田市 全域	砂防計画	修正測量	2500	13.56km ²	鳥取県 助言 R5.6.28 G0064	国際航業株式会社 山陰 支店	R5.7.19 R6.2.20	204645
島根県	松江市 一部	ほ場整備	基準点測量 基準点測量	3級 4級	1点 23点	鳥取県松江県土整備事務所 助言 R5.7.5 G0073	鳥取県土地改良事業団体 連合会	R5.7.15 R9.3.31	204984
島根県	大田市 全域	森林計画	航空レーザ測量	500	230km ²	鳥取県 助言 R5.7.13 G0078	アジア航測株式会社	R5.7.13 R6.3.8	205168
島根県	安来市 一部	砂防計画	基準点測量	4級	5点	鳥取県松江県土整備事務所 助言 R5.7.20 G0080	株式会社アトラス	R5.7.20 R5.11.9	205223
島根県	安来市 一部	道路計画	路線測量		0.25km	鳥取県松江県土整備事務所 助言 R5.7.24 G0082	株式会社シマダ技術 コンサルタンツ	R5.8.1 R6.3.29	205316
島根県	浜田市 一部	道路台帳	既成図数値化 MMS計測	1000 1000	1.64km 1.64km	鳥取県浜田市 助言 R5.7.24 G0083	株式会社バスコ 島根 支店	R5.7.24 R6.3.15	205377
島根県	邑南町 全域	砂防計画	数値図化	2500	7km ²	鳥取県 助言 R5.7.24 G0084	株式会社エイテック 中国 支店	R5.7.19 R6.2.29	205388
島根県	雲南市 一部	ほ場整備	基準点測量	4級	4点	鳥取県雲南県土整備事務所 助言 R5.7.25 G0085	鳥取県土地改良事業団体 連合会	R5.7.24 R6.3.22	205405
島根県	雲南市 一部	ほ場整備	基準点測量 基準点測量	3級 4級	1点 9点	鳥取県雲南県土整備事務所 助言 R5.7.25 G0086	鳥取県土地改良事業団体 連合会	R5.7.24 R6.3.22	205406
島根県	雲南市 一部	ほ場整備	基準点測量 基準点測量 基準点測量	2級 3級 4級	1点 1点 3点	鳥取県雲南県土整備事務所 助言 R5.7.25 G0087	鳥取県土地改良事業団体 連合会	R5.7.24 R6.3.22	205407
島根県	安来市 一部	土地区画整理	基準点測量	3級	2点	鳥取県安来市 助言 R5.7.24 G0088	山陰開発コンサルタント 株式会社	R5.7.24 R6.2.29	205412
島根県	全域	道路計画	MMS計測	500	453km	鳥取県 助言 R5.7.28 G0092	株式会社バスコ 島根 支店	R5.7.28 R5.9.29	205467
島根県	安来市 一部	総合計画	数値図化	2500	3.4km ²	鳥取県安来市 助言 R5.7.28 G0093	大成ソテック株式会社	R5.7.6 R6.3.15	205659
島根県	松江市 一部	都市計画	数値図化	2500	4.34km ²	鳥取県松江市 助言 R5.7.28 G0094	株式会社アトラス	R5.7.27 R5.10.18	205660

都道府県名	測量地域	測量目的	測量種別	縮尺・等級	事業費	測量計画機関(助言番号)	測量作業機関	実施時期	ID
島根県	出雲市 一部	その他	基準点測量 基準点測量 路線測量 用地測量 水準測量 数値図化	3級 4級	2点 4点 0.16km 0.0013km ² 3.3km	島根県出雲県土整備事務所 助言 R5.7.31 G0095	株式会社コスモ建設コンサルタ ント	R5.7.31 R6.2.2	205690
島根県	川本町 全域 美郷町 全域	砂防計画	数値図化	2500	10.89km ²	島根県 助言 R5.7.28 G0098	アジア航測株式会社	R5.8.1 R6.2.14	205696
島根県	安来市 一部	都市計画	数値図化	2500	8.52km ²	島根県安来市 助言 R5.7.31 G0099	株式会社エイエム建設コ ンサルタント	R5.8.1 R6.3.22	205698
島根県	松江市 全域	森林計画	航空レーザ測量	500	63km ²	島根県松江市 助言 R5.8.4 G0105	アジア航測株式会社 出 雲営業所	R5.7.7 R6.3.15	205923
島根県	出雲市 一部	その他	基準点測量 水準測量(GNSS) 水準測量 河川測量	3級 3級 3級	2点 1点 8.5km1点 0.7km	島根県 助言 R5.8.15 G0110	株式会社 トーフエンジニア リング	R5.8.21 R5.11.30	206121
島根県	益田市 一部	道路計画	基準点測量	3級	3点	島根県益田県土整備事務所 助言 R5.8.15 G0113	益美コンサルタン株式会社	R5.8.15 R5.11.30	206146
島根県	安来市 一部	砂防計画	基準点測量 基準点測量 用地測量	3級 4級	3点 32点 0.02km ²	島根県松江県土整備事務所 助言 R5.8.15 G0114	株式会社日本海技術コ ンサルタント	R5.8.15 R5.12.4	206150
島根県	松江市 一部	河川計画	UAVレーザ測量		0.07km ²	中国地方整備局 出雲河川事務 所 助言 R5.8.16 G0117	株式会社アトラス	R5.8.16 R5.12.28	206293
島根県	益田市 一部	その他	基準点測量 基準点測量	3級 4級	5点 21点	島根県益田県土整備事務所 助言 R5.8.16 G0122	株式会社昭和測量設計事 務所	R5.9.4 R6.3.27	206318
島根県	松江市 一部	道路計画	基準点測量	3級	3点	島根県松江市 助言 R5.8.22 G0124	株式会社太陽建設コンサ ルタント	R5.8.22 R6.1.31	206428
島根県	雲南市 一部	道路計画	基準点測量	3級	3点	島根県雲南県土整備事務所 助言 R5.8.21 G0125	株式会社ワールド測量設 計	R5.8.21 R5.12.8	206456
島根県	益田市 一部	道路計画	基準点測量	3級	2点	島根県益田市 助言 R5.8.22 G0127	株式会社藤井測量設計	R5.8.22 R6.9.19	206491
島根県	飯南町 一部	農道計画	基準点測量 基準点測量 水準測量 現地測量(数値地形図作成) 路線測量	3級 4級 3級 1000	2点 9点 2.9km 0.018km ² 0.36km	島根県雲南県土整備事務所 助言 R5.8.22 G0129	山陰開発コンサルタン株式 会社	R5.8.22 R5.11.6	206545
島根県	奥出雲町 全域	砂防計画	数値図化	2500	14.4km ²	島根県 助言 R5.8.24 G0133	復建調査設計株式会社	R5.8.30 R6.5.31	206599
島根県	江津市 一部	土地区画整理	復旧測量(基準点)	再設3級	1点	島根県 助言 R5.8.29 G0141	出雲グリーン株式会社	R5.9.1 R5.12.22	206808
島根県	益田市 一部	道路計画	基準点測量	3級	1点	島根県益田県土整備事務所 助言 R5.8.30 G0144	株式会社大建コンサル タント	R5.8.30 R6.1.31	206850
島根県	安来市 全域	森林計画	数値撮影(デジタル) 航空レーザ測量 写真地図作成(デジタルオルソ)	1000 500 1000	411.04km ² 411.04km ² 411.04km ²	島根県安来市 助言 R5.9.4 G0146	国際航業株式会社 山陰 営業所	R5.8.16 R6.3.22	206920
島根県	飯南町 一部	道路計画	基準点測量	3級	2点	島根県飯南町 助言 R5.9.4 G0147	山陰開発コンサルタン株式 会社	R5.9.4 R6.3.31	206940
島根県	安来市 一部	道路計画	路線測量		0.5km	島根県松江県土整備事務所 助言 R5.9.12 G0159	株式会社エイエム建設コ ンサルタント	R5.8.20 R5.10.31	207255
島根県	奥出雲町 一部	道路計画	基準点測量	3級	3点	島根県雲南県土整備事務所 助言 R5.9.14 G0160	イズテック株式会社	R5.9.14 R6.1.12	207268
島根県	海士町 一部	その他	基準点測量	3級	1点	島根県隠岐支庁 助言 R5.9.12 G0162	株式会社ワールド測量設 計	R5.9.12 R6.2.23	207345
島根県	松江市 一部	道路計画	UAVレーザ測量	20~400点/㎡	0.09km ²	島根県松江県土整備事務所 助言 R5.9.14 G0163	株式会社日本海技術コ ンサルタント	R5.9.11 R5.12.22	207355
島根県	美郷町 一部	砂防計画	基準点測量	3級	2点	島根県雲南県土整備事務所 助言 R5.9.14 G0166	株式会社ワールド測量設 計	R5.9.14 R6.2.28	207386
島根県	出雲市 一部	道路計画	基準点測量	3級	5点	島根県出雲市 助言 R5.9.21 G0173	イズテック株式会社	R5.9.21 R6.2.17	207606
島根県	出雲市 一部	道路管理	基準点測量 基準点測量	3級 4級	3点 7点	島根県出雲県土整備事務所 助言 R5.9.21 G0176	株式会社カイハツ	R5.9.21 R6.1.10	207634
島根県	出雲市 一部	農地開発	現地測量(数値地形図作成)	250	0.001km ²	農林水産省中国四国農政局 助言 R5.9.22 G0177	平タイ設計株式会社	R5.9.22 R6.3.18	207637
島根県	邑南町 一部 広島島 一部	道路計画	基準点測量	2級	5点	西日本高速道路株式会社中国支 社千代田高速道路事務所 助言 R5.9.21 G0178	株式会社オリエンタルコ ンサルタント 九州支社	R5.9.21 R6.10.8	207638
島根県	隠岐の島町 一部	砂防計画	基準点測量	4級	8点	島根県隠岐支庁 助言 R5.9.28 G0187	株式会社日本海技術コ ンサルタント	R5.9.28 R6.1.31	207875
島根県	浜田市 一部 益田市 一部	ダム計画	基準点測量 路線測量 現地測量(数値地形図作成)	4級	47点 0.6km 0.14km ²	島根県浜田河川総合開発事務所 助言 R5.9.28 G0188	株式会社グランド調査開 発	R5.9.28 R6.3.31	207934
島根県	出雲市 一部	河川管理	河川測量 基準点測量	500	13.2km 2点	中国地方整備局 出雲河川事務 所 助言 R5.10.3 G0190	株式会社日本海技術コ ンサルタント	R5.10.3 R6.3.31	208042
島根県	隠岐の島町 一部	港湾計画	基準点測量 基準点測量 水準測量 現地測量(数値地形図作成) 河川測量	3級 4級 3級 250	3点 6点 6km 0.032km ² 0.032km ²	島根県隠岐の島町 助言 R5.10.3 G0192	株式会社藤井基礎設計事 務所	R5.10.1 R6.3.20	208047
島根県	出雲市 全域	森林計画	航空レーザ測量	500	179.6km ²	島根県出雲市 助言 R5.10.11 G0200	アジア航測株式会社 出 雲営業所	R5.8.24 R6.3.22	208274
島根県	浜田市 一部	砂防計画	基準点測量	3級	1点	島根県浜田県土整備事務所 助言 R5.10.11 G0202	株式会社大建コンサル タント	R5.10.11 R6.3.25	208306
島根県	松江市 一部	港湾計画	基準点測量	3級	2点	島根県松江市 助言 R5.10.11 G0204	株式会社太陽建設コンサ ルタント	R5.10.11 R6.2.22	208381
島根県	浜田市 一部	道路計画	基準点測量	2級	6点	西日本高速道路株式会社中国支 社千代田高速道路事務所 助言 R5.10.13 G0211	NEXCO西日本コンサル タント株式会社	R5.10.13 R6.5.1	208492
島根県	浜田市 一部	道路計画	基準点測量	2級	5点	西日本高速道路株式会社中国支 社千代田高速道路事務所 助言 R5.10.26 G0212	株式会社ホクセイ	R5.10.26 R6.5.1	208493
島根県	益田市 一部	道路計画	UAVレーザ測量		0.14km ²	中国地方整備局 山陰西部道 路事務所 助言 R5.10.18 G0213	株式会社荒谷建設コンサ ルタント	R5.10.18 R6.2.29	208640
島根県	大田市 一部	ほ場整備	基準点測量	2級	2点	島根県県土整備事務所 大 田事業所 助言 R5.10.18 G0218	島根県土地改良事業団 体連合会	R5.10.4 R6.3.25	208701
島根県	浜田市 一部	ほ場整備	基準点測量 基準点測量 基準点測量	2級 3級 4級	5点 6点 39点	島根県 助言 R5.11.2 G0222	島根県土地改良事業団 体連合会	R5.10.23 R11.3.31	208797
島根県	浜田市 一部	道路計画	基準点測量	2級	5点	西日本高速道路株式会社中国支 社千代田高速道路事務所 助言 R5.10.26 G0227	大日コンサルタン株式 会社	R5.10.26 R6.5.1	208895
島根県	出雲市 一部	砂防計画	基準点測量 基準点測量 現地測量(数値地形図作成) 路線測量	3級 4級 500	3点 24点 0.026km ² 0.46km	島根県出雲県土整備事務所 助言 R5.11.6 G0239	株式会社大隆設計	R5.11.6 R6.1.31	209164
島根県	川本町 一部	道路管理	基準点測量	3級	2点	島根県県土整備事務所 助言 R5.11.6 G0240	株式会社新興建設コンサ ルタント	R5.11.6 R6.3.31	209236
島根県	松江市 一部	道路計画	基準点測量 基準点測量 基準点測量	2級 3級 4級	1点 7点 21点	島根県松江県土整備事務所 助言 R5.11.13 G0245	株式会社吉川コンサル タント	R5.11.13 R6.2.29	209515
島根県	益田市 一部	その他	基準点測量 用地測量	3級	3点 0.009km ²	島根県益田市 助言 R5.11.13 G0246	有限会社テクニカルグ ループ	R5.11.13 R5.12.29	209526
島根県	隠岐の島町 一部	ダム計画	基準点測量 基準点測量	3級 4級	3点 14点	島根県 助言 R5.11.15 G0248	株式会社太陽建設コンサ ルタント	R5.11.15 R6.3.25	209551
島根県	松江市 一部	その他	基準点測量	4級	117点	法務省松江地方法務局 助言 R5.11.5 G0249	公益社団法人島根県公共 職務者協会	R5.11.21 R6.2.29	209569
島根県	大田市 一部	ほ場整備	基準点測量	3級	2点	島根県県土整備事務所 大 田事業所 助言 R5.11.21 G0256	島根県土地改良事業団 体連合会	R5.11.21 R6.3.25	209752
島根県	松江市 一部	道路計画	基準点測量 UAV写真測量 数値図化	3級 1000 1000	2点 0.01km ² 0.01km ²	島根県松江市 助言 G0257	株式会社アキバ	R5.12.26	209758
島根県	安来市 一部	道路計画	水準測量	3級	1点	島根県安来市 助言 R5.11.28 G0259	株式会社ウエスコ	R5.11.28 R6.1.31	210018
島根県	出雲市 一部	農地開発	基準点測量 基準点測量 用地測量	3級 4級	3点 7点 0.035km ²	島根県出雲県土整備事務所 助言 R5.12.4 G0266	株式会社カイハツ	R5.11.30 R6.3.22	210109
島根県	江津市 一部	その他	用地測量	3級	0.035km ²	島根県浜田県土整備事務所 助言 R5.12.5 G0267	株式会社ハマソウ	R5.12.5 R6.3.4	210152
島根県	邑南町 一部	砂防計画	基準点測量	4級	7点	島根県県土整備事務所 助言 R5.12.6 G0269	株式会社大田技術コンサ ルタント	R5.12.6 R6.1.31	210217
島根県	邑南町 一部	道路計画	基準点測量 基準点測量	2級 4級	4点 25点	島根県県土整備事務所 助言 R5.12.8 G0270	株式会社大屋ハイテック	R5.12.8 R6.3.25	210314

都道府県名	測量地域	測量目的	測量種別	縮尺・等級	事業費	測量計画機関(助言番号)	測量作業機関	実施時期	ID
鳥根県	大田市 一部	道路管理	基準点測量	道路基準点	52点	中国地方整備局松江国道事務所 助言 R5.12.20 G0279	出雲グリーン株式会社 株式会社日本海技術コンサルタンツ	R5.12.20 R6.2.29	210523
鳥根県	益田市 一部	道路計画	復旧測量(基準点)	再設3級	3点	中国地方整備局 浜田河川国道事務所 助言 R5.12.27 G0282	株式会社ヒロコン広島支社	R6.1.15 R6.3.31	210760
鳥根県	奥出雲町 一部	ほ場整備	基準点測量	2級	3点	鳥根県奥出雲町 助言 R5.12.27 G0284	鳥根県土地改良事業団体 連合会	R6.1.5 R7.3.11	210772
鳥根県	津和野町 一部	ほ場整備	基準点測量 基準点測量	2級 4級	4点 40点	鳥根県 助言 R6.1.15 G0293	鳥根県土地改良事業団体 連合会	R6.1.15 R8.3.31	211058
鳥根県	安来市 一部	ほ場整備	基準点測量 基準点測量 基準点測量	2級 3級 4級	7点 9点 84点	鳥根県 助言 R6.1.15 G0294	鳥根県土地改良事業団体 連合会	R6.1.15 R6.3.31	211060
鳥根県	松江市 一部	港湾計画	水準測量(GNSS)	3級	1点	鳥根県 助言 R6.1.15 G0295	株式会社太陽建設コンサル タント	R6.1.15 R6.3.22	211074
鳥根県	雲南市 一部	その他	基準点測量 基準点測量 用地測量	2級 4級	2点 9点 0.037km ²	鳥根県雲南県土整備事務所 助言 R6.1.24 G0302	株式会社カイハツ	R5.6.20 R7.3.31	211256
鳥根県	出雲市 一部	土地改良	基準点測量 路線測量	4級	8点 1km	農林水産省中国四国農政局六道 湖西岸農地整備事務所 助言 R6.1.24 G0304	NTCコンサルタンツ株式 会社 中国四国支社	R6.1.22 R6.2.6	211262
鳥根県	雲南市 一部	ほ場整備	基準点測量 基準点測量 基準点測量	2級 3級 4級	2点 1点 6点	鳥根県雲南県土整備事務所 助言 R6.2.1 G0309	鳥根県土地改良事業団体 連合会	R6.2.12 R7.3.21	211382
鳥根県	江津市 一部	ほ場整備	基準点測量 基準点測量	3級 4級	2点 4点	鳥根県江津市 助言 R6.1.31 G0311	鳥根県土地改良事業団体 連合会	R6.1.5 R6.2.29	211397
鳥根県	出雲市 一部	砂防計画	基準点測量	3級	2点	鳥根県出雲県土整備事務所 助言 R6.3.11 G0331	出雲グリーン株式会社	R6.3.11 R6.7.16	211971
岡山県	浅口市 一部	河川管理	基準点測量 路線測量 現地測量(数値地形図作成)	3級	3点 0.5km 0.02km ²	岡山県備中県民局 助言 R5.4.11 G0008	株式会社なんび技研	R5.4.11 R5.7.31	203013
岡山県	高梁市 一部	道路計画	基準点測量 基準点測量 路線測量	3級 4級	3点 6点 0.25km	岡山県備中県民局 助言 R5.4.11 G0010	株式会社シーエートラスト	R5.4.11 R5.6.30	203034
岡山県	瀬戸内市 一部	道路計画	用地測量		38km ²	岡山県瀬戸内市 助言 R5.4.19 G0012	株式会社成和測量 岡山 支社	R5.4.1 R5.6.30	203121
岡山県	新見市 一部	道路管理	基準点測量 基準点測量	2級 4級	2点 10点	岡山県備中県民局 助言 R5.4.20 G0013	アセス株式会社	R5.4.20 R5.5.31	203132
岡山県	高梁市 一部	砂防計画	路線測量		0.24km	岡山県備中県民局 助言 R5.4.28 G0016	株式会社シーエートラスト	R5.4.28 R5.8.31	203260
岡山県	笠岡市 一部	道路計画	基準点測量 基準点測量 現地測量(数値地形図作成)	3級 4級 500	2点 6点 0.01km ²	岡山県備中県民局 助言 R5.4.28 G0017	株式会社エスベック	R5.4.28 R5.6.30	203289
岡山県	瀬戸内市 一部	道路計画	基準点測量	3級	2点	岡山県瀬戸内市 助言 R5.5.9 G0019	株式会社アイエスコンサ ルタント海戸内支社	R5.5.8 R5.7.31	203342
岡山県	笠岡市 一部	道路計画	基準点測量 基準点測量 現地測量(数値地形図作成)	3級 4級 500	3点 8点 0.02km ²	岡山県備中県民局 助言 R5.5.8 G0022	株式会社山陽KSC	R5.5.17 R5.6.30	203380
岡山県	美咲町 一部	道路計画	基準点測量 基準点測量 路線測量 現地測量(数値地形図作成)	3級 4級 500	3点 11点 0.29km 0.009km ²	岡山県美作県民局 助言 R5.5.10 G0026	廣澤測量設計株式会社	R5.5.10 R5.8.31	203448
岡山県	久米南町 一部	農地開発	用地測量		0.0028km ²	岡山県美作県民局 助言 R5.5.12 G0029	株式会社オーエスエー	R5.5.12 R5.7.31	203532
岡山県	美咲町 一部	道路管理	用地測量		0.00535km ²	岡山県美作県民局 助言 R5.5.12 G0030	株式会社アークコンサル タント	R5.3.9 R5.7.31	203537
岡山県	美作市 一部	砂防計画	基準点測量 基準点測量 路線測量 現地測量(数値地形図作成) UAVレーザ測量	3級 4級 500	3点 10点 0.33km 0.007km ² 0.01km ²	岡山県美作県民局 助言 R5.5.12 G0033	株式会社大成コンサル タント	R5.5.17 R5.12.28	203569
岡山県	美咲町 一部	砂防計画	基準点測量	3級	4点	岡山県美作県民局 助言 R5.5.15 G0035	テクノス株式会社	R5.5.15 R5.9.29	203591
岡山県	美咲町 一部	道路計画	基準点測量 基準点測量	2級 4級	3点 30点	岡山県美作県民局 助言 R5.5.23 G0040	株式会社シディック	R5.5.23 R5.8.31	203745
岡山県	倉敷市 全域	土地改良	基準点測量 現地測量(数値地形図作成) 路線測量 用地測量 基準点測量	4級 500 3級	76点 0.0095km ² 0.335km 0.0606069km ² 15点	岡山県倉敷市 助言 R5.5.23 G0042	株式会社第二開発技 工有限会社小川測量 朝日測量設計コンサル タント株式会社 有限会社正光測量設計事 務所 ナショナルコンサルタント 株式会社 株式会社秋山測量設計 株式会社GIKEN 大地測量株式会社 有限会社サポートスタッフ 時栄 株式会社畑測量設計事務 所	R5.5.23 R6.3.31	203801
岡山県	井原市 一部	土地区画整理	基準点測量	3級	2点	岡山県井原市 助言 R5.5.29 G0045	株式会社ウエスコ	R5.6.1 R5.12.28	203887
岡山県	岡山市 一部	その他	基準点測量	2級	6点	独立行政法人国立印刷局 助言 R5.5.31 G0046	株式会社ウエスコ	R5.6.12 R5.12.31	203995
岡山県	笠岡市 一部	砂防計画	基準点測量 基準点測量 現地測量(数値地形図作成)	3級 4級 500	3点 8点 0.018km ²	岡山県備中県民局 助言 R5.6.1 G0047	株式会社水島測量設計コ ンサルタント	R5.6.1 R5.6.29	204035
岡山県	津山市 一部	砂防計画	基準点測量 基準点測量 路線測量	3級 4級	4点 9点 0.81km	岡山県美作県民局 助言 R5.6.13 G0053	株式会社アーバン技研	R5.6.13 R5.7.31	204295
岡山県	倉敷市 一部	その他	基準点測量 基準点測量 路線測量 現地測量(数値地形図作成)	3級 4級 500	2点 8点 0.15km 0.015km ²	岡山県備中県民局 助言 R5.6.19 G0055	株式会社秋山測量設計	R5.6.19 R5.12.28	204390
岡山県	岡山市 一部	砂防計画	用地測量		0.00476km ²	岡山県備前県民局 助言 R5.6.23 G0057	日本インフラマネジメント 株式会社 岡山営業所	R5.6.23 R5.8.31	204473
岡山県	岡山市 一部	土地改良	基準点測量 現地測量(数値地形図作成)	3級 500	2点 0.031km ²	岡山県備前県民局 助言 R5.6.23 G0059	アジア航測株式会社 岡 山営業所	R5.6.23 R5.11.30	204600
岡山県	瀬戸内市 一部	道路計画	基準点測量	3級	2点	岡山県瀬戸内市 助言 R5.6.23 G0060	株式会社プラノーツ	R5.6.23 R5.8.31	204619
岡山県	倉敷市 一部	河川計画	復旧測量(基準点) 基準点測量 路線測量	再設2級 4級	1点 8点 1.4km	中国地方整備局 高梁川・小田 川緊急治水対策河川事務所 助言 R5.6.28 G0061	株式会社アークコンサル タント	R5.4.18 R6.2.28	204621
岡山県	和気町 一部	その他	基準点測量 路線測量	3級	2点 0.15km	岡山県備前県民局 助言 R5.6.23 G0063	株式会社なんび技研	R5.6.23 R5.9.25	204641
岡山県	高梁市 一部	道路計画	基準点測量 現地測量(数値地形図作成) 路線測量	3級 500	2点 0.01km ² 0.25km	岡山県備中県民局 助言 R5.6.28 G0065	株式会社シーエートラスト	R5.6.28 R5.10.31	204672
岡山県	岡山市 一部	道路計画	基準点測量 基準点測量	3級 4級	2点 4点	岡山県岡山市 助言 R5.6.27 G0067	株式会社光栄技研	R5.6.27 R5.10.2	204726
岡山県	美作市 一部	道路計画	基準点測量 基準点測量 現地測量(数値地形図作成)	3級 4級 500	4点 10点 0.02km ²	岡山県美作県民局 助言 R5.6.28 G0069	株式会社リフォレスト	R5.6.28 R5.10.31	204770
岡山県	備前市 一部	その他	用地測量		0.0083km ²	岡山県備前県民局 助言 R5.7.3 G0071	株式会社シディック	R5.7.3 R5.9.29	204867
岡山県	美咲町 一部	道路計画	基準点測量 基準点測量 路線測量	3級 4級 3級	4点 12点 1点	岡山県美作県民局 助言 R5.7.4 G0072	株式会社オーエスエー	R5.7.4 R5.9.31	204871
岡山県	久米南町 一部	土地改良	基準点測量 基準点測量	3級 4級	1点 24点	岡山県久米南町 助言 R5.7.11 G0075	株式会社オーエスエー	R5.7.11 R6.3.18	205088
岡山県	真庭市 一部	砂防計画	基準点測量 基準点測量	2級 3級	4点 2点	岡山県美作県民局 助言 R5.7.11 G0077	株式会社ケーアイケー コンサルタント	R5.7.24 R5.10.31	205144
岡山県	新見市 一部	河川計画	基準点測量 基準点測量	3級 4級	5点 9点	岡山県備中県民局 助言 R5.7.27 G0089	タックコンサルタント株式 会社	R5.7.27 R5.10.31	205442
岡山県	新見市 一部	道路計画	基準点測量 基準点測量	3級 4級	3点 7点	岡山県備中県民局 助言 R5.7.27 G0090	アセス株式会社	R5.7.27 R5.10.31	205444
岡山県	真庭市 一部	砂防計画	基準点測量	3級	2点	岡山県美作県民局 助言 R5.7.24 G0091	大島技術コンサルタント株 式会社	R5.7.28 R5.11.30	205461
岡山県	岡山市 一部	下水道計画	基準点測量	3級	2点	岡山県岡山市 助言 R5.7.31 G0096	株式会社ミル設計事務所	R5.7.31 R5.12.28	205692
岡山県	勝央町 一部	その他	基準点測量 基準点測量 用地測量 路線測量	3級 4級	3点 30点 0.037km ² 0.12km	岡山県美作県民局 助言 R5.8.4 G0097	株式会社リフォレスト	R5.8.4 R5.12.22	205694

都道府県名	測量地域	測量目的	測量種別	縮尺・等級	事業量	測量計画機関(助言番号)	測量作業機関	実施時期	ID
岡山県	瀬戸内市 全域	都市計画	数値撮影(デジタル) 写真地図作成(デジタルオルソ) 数値図化 修正測量	地上画素寸法16cm 2500 2500 2500	125.46km ² 125.46km ² 70.92km ² 54.54km ²	岡山県瀬戸内市 助言 R5.8.4 G0101	朝日航洋株式会社 西日本 本空情支社	R5.7.20 R6.3.25	205801
岡山県	真庭市 一部	砂防計画	基準点測量	3級	2点	岡山県美作県民局 助言 R5.8.4 G0104	株式会社マニワプラン	R5.8.16 R5.11.30	205912
岡山県	久米南町 一部	その他	基準点測量	3級	2点	岡山県久米南町 助言 R5.8.4 G0107	株式会社なんば技研	R5.8.4 R5.9.9	205950
岡山県	備前市 一部	その他	基準点測量	3級	6点	岡山県備前県民局 助言 R5.8.7 G0108	復建調査設計株式会社	R5.7.13 R5.10.30	205958
岡山県	真庭市 一部	砂防計画	基準点測量	3級	2点	岡山県美作県民局 助言 R5.8.9 G0109	有限会社デザイン	R5.7.12 R5.11.30	206088
岡山県	岡山市 一部	砂防計画	用地測量		6.72km ²	岡山県備前県民局 助言 R5.8.15 G0116	株式会社プラノーツ	R5.8.13 R5.10.27	206243
岡山県	倉敷市 一部	その他	基準点測量 現地測量(数値地形図作成) 路線測量	4級 250	4点 0.001km ² 0.01km	岡山県倉敷市 助言 R5.8.16 G0120	倉測建設コンサルタント株式会社	R5.8.16 R6.1.31	206309
岡山県	和気町 一部	土地改良	基準点測量 基準点測量 用地測量	3級 4級	4点 9点 0.024km ²	岡山県備前県民局 助言 R5.8.16 G0121	株式会社なんば技研	R5.8.16 R6.3.18	206314
岡山県	倉敷市 一部	基準点管理	復旧測量(基準点) 基準点測量	再設3級 3級	6点 3点	岡山県倉敷市 助言 R5.8.22 G0130	株式会社相互設計	R5.8.22 R6.3.15	206562
岡山県	吉備中央町 一部	道路計画	基準点測量	3級	3点	岡山県備前県民局 助言 R5.8.28 G0136	株式会社日本都市工學設計	R5.8.28 R5.10.10	206682
岡山県	新見市 一部	ほ場整備	基準点測量	3級	3点	岡山県新見市 助言 R5.8.29 G0139	アセス株式会社	R5.8.28 R6.3.31	206774
岡山県	備前市 一部	その他	基準点測量 基準点測量	3級 4級	3点 9点	岡山県備前県民局 助言 R5.8.30 G0142	株式会社チェリーコンサル タント	R5.8.30 R5.11.23	206823
岡山県	勝央町 一部	道路計画	基準点測量 基準点測量 路線測量 現地測量(数値地形図作成)	3級 4級 500	3点 15点 0.88km 0.044km ² 0.0022km ²	岡山県勝央町 助言 R5.9.4 G0150	株式会社大成コンサル タント	R5.9.4 R6.3.31	206975
岡山県	早島町 一部	道路計画	基準点測量	4級	4点	岡山県早島町 助言 R5.9.7 G0154	西部技術コンサルタント株式 会社	R5.9.7 R5.12.22	207129
岡山県	岡山市 一部	河川計画	基準点測量	3級	4点	岡山県備前県民局 助言 R5.8.8 G0155	株式会社ウジョウ	R5.9.8 R5.9.28	207211
岡山県	岡山市 一部	その他	基準点測量 基準点測量	3級 4級	3点 7点	児島湾土地改良区 助言 R5.9.14 G0167	岡山県土地改良事業団体 連合会	R5.9.14 R5.12.25	207388
岡山県	倉敷市 一部	その他	基準点測量 路線測量 用地測量	3級	2点 0.05km 0.0017km ²	岡山県備前県民局 助言 R5.9.21 G0171	株式会社なんば技研	R5.9.21 R6.3.22	207603
岡山県	玉野市 一部	その他	基準点測量 路線測量 現地測量(数値地形図作成)	4級 500	4点 0.29km 0.01km ²	岡山県備前県民局 助言 R5.9.21 G0172	株式会社光栄技研	R5.9.21 R5.12.17	207605
岡山県	久米南町 一部	道路計画	基準点測量	3級	3点	岡山県美作県民局 助言 R5.9.21 G0175	株式会社オーエスエー	R5.9.21 R5.12.28	207631
岡山県	高梁市 一部	砂防計画	用地測量		0.01629km ²	岡山県備前県民局 助言 R5.9.25 G0183	有限会社タムラ	R5.10.2 R6.2.28	207791
岡山県	高梁市 一部	砂防計画	用地測量		0.00912km ²	岡山県備前県民局 助言 R5.9.25 G0184	有限会社タムラ	R5.10.2 R6.2.28	207792
岡山県	赤磐市 一部	道路計画	路線測量 河川測量		0.2km 0.2km	岡山県備前県民局 助言 R5.9.26 G0186	株式会社光栄技研	R5.9.26 R5.11.30	207820
岡山県	新見市 一部	河川管理	UAVレーザ測量		0.12km ²	岡山県備前県民局 助言 R5.10.4 G0194	復建調査設計株式会社	R5.10.4 R5.12.22	208150
岡山県	鏡野町 一部	土地改良	路線測量 河川測量		0.1km 0.1km	岡山県美作県民局 助言 R5.10.5 G0196	株式会社アーバン技研	R5.11.1 R5.12.22	208237
岡山県	玉野市 一部	道路計画	地上レーザ測量(三次元点群)	400点/㎡以上	0.029km ²	岡山県備前県民局 助言 R5.10.11 G0197	復建調査設計株式会社	R5.10.11 R6.2.7	208243
岡山県	総社市 一部	土地改良	基準点測量 基準点測量 現地測量(数値地形図作成)	3級 4級 500	2点 2点 0.005km ²	岡山県備前県民局 助言 R5.10.5 G0198	株式会社なんば技研	R5.10.5 R6.1.19	208244
岡山県	玉野市 一部	砂防計画	基準点測量 基準点測量 路線測量 現地測量(数値地形図作成)	3級 4級 500	3点 18点 0.02km ² 0.0205km ²	岡山県備前県民局 助言 R5.10.5 G0199	株式会社朝日設計事務所	R5.10.5 R5.11.22	208254
岡山県	吉備中央町 一部	土地改良	用地測量 路線測量		0.00258km ² 0.02km	岡山県備前県民局 助言 R5.10.11 G0201	株式会社光栄技研	R5.10.11 R5.11.30	208277
岡山県	高梁市 一部	基準点管理	復旧測量(基準点)	再設3級	1点	岡山県高梁市 助言 R5.10.12 G0209	西谷技術コンサルタント株式 会社	R5.10.16 R5.12.22	208422
岡山県	新見市 一部	道路計画	用地測量		0.0062km ²	岡山県備前県民局 助言 R5.10.18 G0217	共同測量設計株式会社	R5.10.10 R5.12.28	208671
岡山県	岡山市 一部 玉野市 一部 倉敷市 一部 笠岡市 一部	その他	航空レーザ測量 航空レーザ測量	1000 1000	53.15km ² 56.62km ²	岡山県 助言 R5.10.19 G0219	株式会社ウエスコ 岡山 支社	R5.10.19 R6.2.29	208718
岡山県	新見市 一部	道路計画	用地測量		0.00697km ²	岡山県備前県民局 助言 R5.10.19 G0221	アセス株式会社	R5.10.19 R5.12.28	208727
岡山県	岡山市 一部	その他	基準点測量	4級	151点	法務省岡山地方事務所 助言 R5.10.26 G0223	有限会社ウラカミ測量	R5.10.26 R6.2.28	208859
岡山県	岡山市 一部	下水道計画	基準点測量	3級	1点	岡山県岡山市 助言 R5.10.26 G0226	株式会社三備設計	R5.10.26 R6.3.29	208887
岡山県	高梁市 一部	道路計画	基準点測量 基準点測量 用地測量	3級 4級	2点 3点 0.0016km ²	岡山県備前県民局 助言 R5.10.26 G0230	有限会社タムラ	R5.10.26 R6.2.29	208908
岡山県	岡山市 一部	砂防計画	基準点測量 基準点測量 現地測量(数値地形図作成) 路線測量	3級 4級 500	3点 8点 0.02km ² 0.1km	岡山県備前県民局 助言 R5.11.2 G0232	株式会社光栄技研	R5.11.2 R6.1.31	208958
岡山県	津山市 一部	道路計画	基準点測量	3級	1点	岡山県美作県民局 助言 R5.11.7 G0241	アセス株式会社	R5.11.7 R5.12.20	209269
岡山県	瀬戸内市 一部	道路計画	基準点測量 路線測量 現地測量(数値地形図作成)	3級 500	2点 0.05km 0.018km ²	岡山県備前県民局 助言 R5.11.7 G0243	株式会社光栄技研	R5.11.7 R5.12.28	209313
岡山県	奈義町 一部	道路台帳	数値図化	1000	14.15km	岡山県奈義町 助言 R5.11.24 G0258	国際航業株式会社 岡山 支社	R5.11.24 R5.12.12	209859
岡山県	笠岡市 一部	道路管理	路線測量		0.32km	岡山県備前県民局 助言 R5.12.12 G0273	株式会社山陽KSC	R5.12.12 R6.2.29	210380
岡山県	岡山市 全域	固定資産	写真地図作成(デジタル) 同時調整 数値撮影(デジタル)	1000 1000 1000	789.95km ² 789.95km ² 789.95km ²	岡山県岡山市 助言 R5.12.12 G0274	朝日航洋株式会社	R5.12.15 R6.7.31	210416
岡山県	高梁市 一部	その他	基準点測量	3級	2点	岡山県高梁市 助言 R5.12.12 G0275	株式会社オーエスエー	R5.12.12 R6.3.19	210437
岡山県	美咲町 全域	総合計画	数値撮影(デジタル) 写真地図作成(デジタル) 数値図化	地上画素寸法12cm 1000 2500	232.17km ² 232.17km ² 232.17km ²	岡山県美咲町 助言 R5.12.14 G0277	株式会社バスコ 岡山支 店	R5.12.14 R6.2.27	210515
岡山県	早島町 一部	土地改良	基準点測量 路線測量 現地測量(数値地形図作成)	4級 500	2点 0.02km 0.0002km ²	岡山県早島町 助言 R5.12.27 G0283	株式会社朝日設計事務所	R5.12.27 R6.3.29	210762
岡山県	高梁市 一部	道路管理	用地測量 用地測量		0.00699km ² 0.00926km ²	岡山県備前県民局 助言 R6.1.16 G0285	株式会社シーエーラスト	R6.1.16 R6.3.25	210784
岡山県	高梁市 一部	砂防計画	用地測量		0.018km ²	岡山県備前県民局 助言 R6.1.16 G0286	株式会社シーエーラスト	R6.1.16 R6.3.25	210785
岡山県	美咲町 一部	土地改良	基準点測量	3級	2点	岡山県美咲町 助言 R5.12.27 G0287	新光技術開発株式会社	R5.12.27 R6.3.20	210794
岡山県	美咲町 一部	土地改良	基準点測量	3級	2点	岡山県美咲町 助言 R5.12.27 G0288	新光技術開発株式会社	R5.12.27 R6.3.20	210796
岡山県	倉敷市 全域	都市計画	数値図化	2500	36.24km ²	岡山県倉敷市 助言 R5.12.27 G0290	株式会社バスコ 岡山支 店	R5.9.5 R6.3.29	210850
岡山県	高梁市 一部	道路計画	基準点測量 基準点測量 現地測量(数値地形図作成) 路線測量	3級 4級 500	3点 12点 0.013km ² 0.43km	岡山県備前県民局 助言 R6.1.15 G0291	株式会社シーエーラスト	R6.1.15 R6.3.25	210906
岡山県	岡山市 一部	河川計画	基準点測量	3級	18点	岡山県備前県民局 助言 R6.1.22 G0297	株式会社ウジョウ	R6.1.22 R6.2.7	211099
岡山県	瀬戸内市 一部	道路計画	用地測量		0.0019km ²	岡山県瀬戸内市 助言 R6.1.23 G0301	株式会社大和技術 瀬戸 内市支店	R5.11.28 R6.2.29	211153
岡山県	岡山市 一部	河川管理	水準測量	3級	9.3km 4点	中国地方整備局岡山河川事務所 助言 R6.2.2 G0305	株式会社建設環境研究所	R6.1.9 R6.3.20	211263
岡山県	津山市 一部	文化財調査	航空レーザ測量	500	3.95km ²	岡山県津山市 助言 R6.2.1 G0308	株式会社ウエスコ 岡山 支社	R6.2.10 R6.3.31	211354
岡山県	倉敷市 一部	道路計画	基準点測量 路線測量 用地測量 基準点測量	4級 3級	3点 0.08km 0.0038km ² 1点	岡山県倉敷市 助言 R6.2.1 G0312	株式会社相互設計	R5.9.5 R6.10.31	211410

都道府県名	測量地域	測量目的	測量種別	縮尺・等級	事業費	測量計画機関(助言番号)	測量作業機関	実施時期	ID
岡山県	美作市 一部	道路計画	基準点測量 基準点測量 現地測量(数値地形図作成) UAVレーザ測量 路線測量	3級 4級 500 400点/㎡	2点 2点 0.002km ² 0.007km ² 0.09km	岡山県美作県民局 助言 R6.2.14 G0317	株式会社リフォレスト	R6.2.14 R6.5.31	211580
岡山県	新見市 一部	道路計画	基準点測量 基準点測量 用地測量	3級 4級	3点 6点 0.00121km ²	岡山県備中県民局 助言 R6.3.15 G0332 岡山県 助言 R6.3.19 G0333	共同測量設計株式会社	R6.3.18 R6.5.31 R6.3.19 R6.8.23	212028
岡山県	岡山市 一部	砂防計画	用地測量		0.00035km ²	岡山県 助言 R6.3.19 G0334	株式会社オカコン	R6.3.19 R6.8.23	212086
岡山県	岡山市 一部	砂防計画	用地測量		0.00035km ²	岡山県 助言 R6.3.19 G0334	新協技術コンサルタント株式会社	R6.3.19 R6.8.23	212086
岡山県	倉敷市 一部	河川計画	基準点測量 水準測量	2級 2級	4点 5km	中国地方整備局高梁川・小田川 緊急治水対策河川事務所 助言 R6.3.19 G0335	株式会社アークコンサル タント	R6.3.19 R6.5.31	212094
岡山県	岡山市 一部	河川管理	航空レーザ測深	500	10.98km ²	中国地方整備局岡山河川事務 所 助言 R6.3.29 G0339	中日本航空株式会社	R6.3.29 R7.2.28	212202
広島県	安芸太田町 一部	河川管理	航空レーザ測深	1000	9.05km ²	中国地方整備局太田川河川事務 所 助言 R5.4.6 G0002	株式会社バスコ 広島支 店	R5.3.29 R5.12.28	202945
広島県	三次市 一部	砂防計画	航空レーザ測量 数値撮影(デジタル)	500 500	398.58km ² 398.58km ²	広島県 助言 R5.4.6 G0003	アジア航測株式会社 広 島支店	R5.4.4 R5.7.14	202971
広島県	三次市 一部	砂防計画	航空レーザ測量 数値撮影(デジタル)	500 500	389.56km ² 389.56km ²	広島県 助言 R5.4.6 G0004	中日本航空株式会社	R5.4.4 R5.7.14	202973
広島県	庄原市 一部	砂防計画	航空レーザ測量 数値撮影(デジタル)	500 500	412.87km ² 412.87km ²	広島県 助言 R5.4.6 G0005	株式会社ウエスコ 広島 支社	R5.4.4 R5.7.14	202975
広島県	庄原市 一部	砂防計画	航空レーザ測量 数値撮影(デジタル)	500 500	416.1km ² 416.1km ²	広島県 助言 R5.4.6 G0006	株式会社バスコ 広島支 店	R5.4.4 R5.7.14	202979
広島県	福山市 一部	その他	基準点測量 基準点測量 現地測量(数値地形図作成)	3級 4級 500	10点 167点 0.5km ²	広島県福山市 助言 R5.5.15 G0037	株式会社サンワコン	R5.5.15 R6.3.29	203628
広島県	広島市 一部	土地区画整理	基準点測量	3級	4点	大塚東地区土地区画整理組合設 立準備会 助言 R5.2.23 G0043	株式会社山陽技術コンサル タント	R5.6.1 R5.12.31	203820
広島県	三次市 一部	道路台帳	数値図化 MMS計測	1000 1000	4.61km 2.7km	広島県三次市 助言 R5.6.7 G0049	株式会社バスコ 広島支 店	R5.6.7 R6.3.31	204129
広島県	呉市 一部	土地改良	基準点測量 基準点測量	2級 4級	3点 18点	広島県西部農林水産事務所農 林事業所 助言 R5.6.9 G0052	広島県土地改良事業団体 連合会	R5.6.9 R6.3.31	204194
広島県	東広島市 全域	固定資産	数値撮影(デジタル) 写真地図作成(デジタルオルソ)	地上画素寸法12cm 1000	635.16km ² 635.16km ²	広島県東広島市 助言 R5.6.12 G0054	株式会社バスコ 広島支 店	R5.6.7 R5.12.28	204299
広島県	尾道市 全域	固定資産	数値撮影(デジタル) 写真地図作成(デジタルオルソ)	地上画素寸法12cm 1000 2500	660km ² 70.08km ² 501km ²	広島県尾道市 助言 R5.7.4 G0062	株式会社バスコ 広島支 店	R5.6.21 R6.3.31	204624
広島県	福山市 一部	道路計画	基準点測量	3級	2点	広島県東部建設事務所 助言 R5.6.26 G0066	エボン技工調査設計株式 会社	R5.6.26 R5.8.31	204676
広島県	呉市 全域	固定資産	数値撮影(デジタル) 写真地図作成(デジタルオルソ) 同時調整	1000 1000 1000	352.83km ² 352.83km ² 352.83km ²	広島県呉市 助言 R5.7.10 G0074	アジア航測株式会社 広 島支店	R5.6.15 R6.3.31	205048
広島県	江田島市 一部	土地改良	基準点測量 基準点測量	3級 4級	26点 138点	広島県西部農林水産事務所農 林事業所 助言 R5.7.13 G0079	大和コンサル株式会社	R5.7.13 R6.3.22	205203
広島県	三原市 一部	道路管理	MMS計測	500	48km	広島県三原市 助言 R5.8.3 G0100	株式会社バスコ 広島支 店	R5.8.3 R6.3.29	205725
広島県	三次市 一部 庄原市 一部	道路計画	数値撮影(デジタル) 数値図化	地上画素寸法16cm 1000	16.6km ² 1.1km ²	広島県北部建設事務所 助言 R5.8.4 G0102	復建調査設計株式会社	R5.8.20 R6.3.22	205835
広島県	安芸高田市 一部	土地改良	基準点測量 基準点測量	2級 4級	62点 62点	広島県西部農林水産事務所 助言 R5.8.4 G0106	広島県土地改良事業団体 連合会	R5.8.4 R6.2.29	205933
広島県	広島市 一部	道路計画	基準点測量	3級	2点	広島県広島市 助言 R5.8.15 G0112	大日本ダイヤコンサルタン ト株式会社	R5.8.27 R5.8.30	206144
広島県	庄原市 一部	道路計画	基準点測量	3級	2点	広島県北部建設事務所 助言 R5.8.15 G0115	広建コンサルタンツ株式 会社	R5.8.15 R6.3.29	206172
広島県	庄原市 一部	道路管理	基準点測量	3級	4点	広島県北部建設事務所 助言 R5.8.21 G0126	復建調査設計株式会社	R5.8.21 R6.3.29	206463
広島県	府中市 全域	都市計画	数値撮影(デジタル) 写真地図作成(デジタルオルソ) 修正測量 修正測量	地上画素寸法12cm 1000 2500 10000 1000	195.75km ² 195.75km ² 42.64km ² 153.11km ² 508km ²	広島県府中市 助言 R5.8.22 G0128	アジア航測株式会社 広 島支店	R5.8.22 R6.3.29	206543
広島県	廿日市市 全域	固定資産	数値撮影(デジタル) 写真地図作成(デジタルオルソ)	地上画素寸法12cm 1000	489.49km ² 489.49km ²	広島県廿日市市 助言 R5.8.28 G0131	株式会社バスコ 広島支 店	R5.7.1 R6.3.31	206575
広島県	広島市 一部 廿日市市 一部	その他	基準点測量	3級	5点	広島県 助言 R5.8.24 G0132	中電技術コンサルタント株 式会社	R6.1.19 R6.3.24	206587
広島県	北広島町 一部	砂防計画	基準点測量	3級	2点	広島県西部建設事務所 助言 R5.8.29 G0140	中電技術コンサルタント株 式会社	R5.8.29 R6.3.29	206803
広島県	府中市 一部	砂防計画	基準点測量	3級	2点	広島県東部建設事務所 助言 R5.8.30 G0143	株式会社荒谷建設コンサル タント	R5.8.30 R6.3.29	206833
広島県	広島市 全域	固定資産	数値撮影(デジタル) 写真地図作成(デジタルオルソ)	地上画素寸法13.3cm 2500	906.69km ² 906.69km ²	広島県広島市 助言 R5.9.6 G0145	株式会社バスコ 広島支 店	R5.8.30 R6.2.29	206916
広島県	安芸高田市 一部	土地改良	基準点測量 基準点測量 基準点測量	2級 3級 4級	6点 15点 144点	広島県西部農林水産事務所 助言 R5.9.4 G0148	広島県土地改良事業団体 連合会	R5.9.4 R6.7.31	206962
広島県	神石高原町 一部	砂防計画	用地測量 路線測量	0.0581km ² 0.53km	144点 43点	広島県東部建設事務所 助言 R5.9.7 G0149	広建コンサルタンツ株式 会社	R5.9.7 R6.3.29	206965
広島県	海田町 一部	道路台帳	基準点測量	4級	9.11km ²	中国地方整備局広島国道事務所 助言 R5.9.4 G0151	アーク株式会社	R5.12.28 R5.12.28	207020
広島県	北広島町 一部	道路計画	基準点測量 水準測量	3級 3級	3点 4.7km	広島県西部建設事務所 助言 R5.9.4 G0152	相生エンジニアリング株式 会社	R5.9.19 R6.1.31	207027
広島県	庄原市 一部	道路計画	基準点測量	3級	2点	広島県北部建設事務所 助言 R5.9.8 G0156	広建コンサルタンツ株式 会社	R5.9.8 R6.3.29	207213
広島県	庄原市 一部	道路計画	基準点測量	3級	2点	広島県北部建設事務所 助言 R5.9.8 G0158	広建コンサルタンツ株式 会社	R5.9.8 R7.1.31	207222
広島県	広島市 一部	道路計画	MMS計測	500	726.4km	広島県広島市 助言 R5.9.13 G0161	株式会社バスコ 広島支 店	R5.9.13 R6.3.29	207333
広島県	広島市 一部	その他	基準点測量	4級	107点	法務省広島法務局 助言 R5.9.14 G0164	あおぞら土地家屋調査士 法人	R5.9.29 R6.2.29	207368
広島県	広島市 一部	その他	基準点測量 UAVレーザ測量	3級	2点 0.04km ²	広島県西部農林水産事務所 助言 R5.9.13 G0165	復建調査設計株式会社	R5.9.11 R6.3.29	207370
広島県	廿日市市 一部	砂防計画	基準点測量	3級	2点	広島県広島県西部建設事務 助言 R5.9.21 G0170	中国開発調査株式会社	R5.9.21 R6.3.22	207599
広島県	庄原市 一部	砂防計画	基準点測量	3級	3点	広島県北部建設事務所 助言 R5.9.21 G0174	復建調査設計株式会社	R5.10.2 R6.3.15	207618
広島県	呉市 一部	港湾計画	基準点測量	2級	3点	広島県西部建設事務所呉支 所 助言 R5.9.22 G0179	中電技術コンサルタント株 式会社	R5.9.25 R5.12.25	207695
広島県	安芸太田町 一部	その他	基準点測量	4級	129点	法務省広島法務局 助言 R5.9.25 G0180	丸田登記・測量事務所	R5.10.1 R6.2.29	207704
広島県	大竹市 一部	砂防計画	基準点測量	3級	2点	広島県西部建設事務所 助言 R5.9.28 G0189	株式会社セトウチ	R5.9.28 R6.2.28	207935
広島県	大竹市 一部	砂防計画	基準点測量	3級	5点	広島県西部建設事務所 助言 R5.10.4 G0193	中電技術コンサルタント株 式会社	R5.10.4 R6.3.29	208145
広島県	府中市 一部	砂防計画	路線測量 用地測量		0.3km 0.048km ²	広島県東部建設事務所 助言 R5.10.5 G0195	明伸建設コンサルタント株 式会社	R5.10.16 R6.7.31	208210
広島県	福山市 一部	基準点管理	復旧測量(基準点) 復旧測量(基準点)	再設2級 再設3級	1点 2点	中国地方整備局福山河川国道事 務所 助言 R5.10.12 G0203	いであ株式会社	R5.10.12 R5.11.30	208374
広島県	世羅町 一部	砂防計画	基準点測量	3級	2点	広島県東部建設事務所三原支 所 助言 R5.10.11 G0205	広建コンサルタンツ株式 会社	R5.10.11 R6.3.29	208397
広島県	広島市 一部	土地区画整理	基準点測量	4級	5点	広島県広島市 助言 R5.10.11 G0206	日本工営都市空間株式会 社	R5.9.13 R6.9.30	208401
広島県	廿日市市 一部	砂防計画	基準点測量	3級	2点	広島県西部建設事務所廿日市 支 所 助言 R5.10.11 G0207	復建調査設計株式会社	R5.10.11 R6.3.29	208402
広島県	福山市 一部 府中市 一部	河川管理	航空レーザ測深 復旧測量(水準)	500 再設3級	10.8km ² 1点 1.3km 3点	中国地方整備局福山河川国道事 務所 助言 R5.10.13 G0210	国際航業株式会社 広島 支店	R5.10.13 R6.3.29	208474
広島県	廿日市市 一部	砂防計画	基準点測量	3級	2点	広島県西部建設事務所 助言 R5.10.26 G0228	中国開発調査株式会社	R5.10.26 R6.2.28	208900
広島県	廿日市市 一部	砂防計画	基準点測量	2級	2点	広島県西部建設事務所 助言 R5.10.26 G0229	中国開発調査株式会社	R5.10.26 R6.2.28	208902
広島県	三原市 一部	道路計画	基準点測量	3級	2点	広島県東部建設事務所 助言 R5.10.27 G0234	広建コンサルタンツ株式 会社	R5.10.27 R6.3.19	208976
広島県	庄原市 一部	土地改良	基準点測量 基準点測量 基準点測量	2級 3級 4級	4点 2点 56点	広島県北部農林水産事務所 助言 R5.10.27 G0235	広島県土地改良事業団体 連合会	R5.10.27 R6.3.22	208978

都道府県名	測量地域	測量目的	測量種別	縮尺・等級	事業費	測量計画機関(助言番号)	測量作業機関	実施時期	ID
広島県	東広島市 一部	道路管理	基準点測量	3級	2点	広島県西部建設事務所 助言 R5.11.7 G0244	株式会社セトウチ	R5.11.7 R6.2.29	209315
広島県	安芸高田市 一部	ダム計画	航空レーザ測量	1000	2km ²	中国地方整備局 主師ダム管理 助言 R5.11.14 G0247	株式会社荒谷建設コンサル タント	R5.11.14 R6.2.29	209541
広島県	福山市 一部	基準点管理	基準点測量	2級 3級	1点 5点	広島県福山市 助言 R5.11.28 G0260	広建コンサルタンツ株式 会社	R5.11.28 R6.3.15	210022
広島県	福山市 一部	道路台帳	数値図化	1000	8.481km ²	広島県福山市 助言 R5.11.29 G0261	国際航業株式会社 広島 支店	R5.11.27 R6.3.29	210034
広島県	広島市 一部	港湾計画	復旧測量(水準)	再設3級	5.9km	中国地方整備局広島港湾・空港 整備事務所 助言 R5.12.12 G0271	株式会社セリオス	R5.12.12 R6.2.7	210362
広島県	呉市 一部	総合計画	地上レーザ測量	500	0.15km ² 2点	中国地方整備局広島国道事務所 助言 R6.2.14 G0276	復建調査設計株式会社	R5.11.10 R6.10.31	210440
広島県	大崎上島町 一部	基準点管理	復旧測量(水準)	移転3級	1点	広島県大崎上島町 助言 R5.12.14 G0278	株式会社セトウチ	R6.1.9 R6.3.29	210520
広島県	福山市 一部	道路計画	基準点測量	3級	4点	広島県東部建設事務所 助言 R5.12.22 G0281	株式会社ヒロコン広島支 社	R5.12.22 R6.3.31	210690
広島県	広島市 一部	砂防計画	基準点測量	3級	3点	広島県西部建設事務所 助言 R6.1.16 G0289	株式会社セトウチ	R6.1.16 R6.3.31	210830
広島県	福山市 全域	固定資産	数値撮影(デジタル) 写真地図作成(デジタルオルソ)	地上画素寸法12cm 1000	517.72km ² 517.72km ²	広島県福山市 助言 R6.1.12 G0296	株式会社バスコ 広島支 店	R5.11.27 R6.3.29	211077
広島県	安芸高田市 一部	土地改良	基準点測量 路線測量	3級 4級	3点 2.4km	広島県西部農林水産事務所 助言 R6.1.22 G0298	広島県土地改良事業団 体連合会	R6.1.22 R7.1.31	211110
広島県	呉市 一部	土地改良	基準点測量 基準点測量	3級 4級	6点 30点	広島県呉市 助言 R6.1.22 G0299	広島県土地改良事業団 体連合会	R6.1.22 R6.3.31	211117
広島県	安芸高田市 一部	砂防計画	基準点測量	3級	2点	広島県西部建設事務所 助言 R6.1.19 G0300	中電技術コンサルタント株 式会社	R6.1.19 R6.3.29	211144
広島県	大崎上島町 一部	道路計画	基準点測量 水準測量	3級 3級	3点 3.4km	広島県西部建設事務所 東広島 支所 助言 R6.2.1 G0307	株式会社セトウチ	R6.2.1 R6.5.31	211349
広島県	府中市 一部	砂防計画	路線測量		0.23km	広島県東部建設事務所 助言 R6.2.5 G0313	株式会社荒谷建設コンサル タント	R6.2.5 R6.9.30	211449
広島県	呉市 一部	道路計画	基準点測量 水準測量 水準測量	3級 3級 3級	2点 4.7km 1点	広島県西部建設事務所 呉支所 助言 R6.2.6 G0314	株式会社セトウチ	R6.2.6 R6.3.29	211479
広島県	竹原市 一部	道路計画	基準点測量 水準測量	3級 3級	3点 9.2km	広島県西部建設事務所 東広島 支所 助言 R6.2.6 G0315	株式会社広測コンサル タント	R6.2.6 R6.12.27	211500
広島県	庄原市 一部	砂防計画	基準点測量 現地測量(数値地形図作成) 路線測量	4級 500	5点 0.014km ² 0.36km	広島県北部建設事務所 助言 R6.2.20 G0319	復建調査設計株式会社	R6.2.20 R7.6.30	211618
広島県	廿日市市 一部	その他	基準点測量 基準点測量	3級 4級	2点 57点	広島県廿日市市 助言 R6.2.20 G0320	株式会社荒谷建設コンサル タント 株式会社光和	R1.11.21 R6.1.31	211626
広島県	大竹市 一部	港湾計画	基準点測量 現地測量(数値地形図作成)	3級 250	2点 0.001km ²	広島県大竹市 助言 R6.2.22 G0321	株式会社荒谷建設コンサル タント	R4.6.30 R6.3.29	211676
広島県	広島市 一部	道路計画	数値撮影(デジタル) 数値図化	地上画素寸法16cm 1000	13km ² 0.33km ²	広島県広島市 助言 R6.2.27 G0323	復建調査設計株式会社	R6.2.16 R6.12.27	211706
広島県	東広島市 一部	道路計画	基準点測量 水準測量 復旧測量(基準点)	3級 3級 改算2級	9点 8.2km 1点	中国地方整備局広島国道事務所 助言 R6.3.6 G0328	復建調査設計株式会社	R5.7.22 R6.8.30	211861
広島県	府中市 一部	その他	基準点測量 数値図化	3級 500	3点 2.4km	広島県東部農林水産事務所 助言 R6.3.26 G0337	南海測量設計株式会社	R6.3.26 R6.3.29	212103
山口県	山口市 一部	砂防計画	基準点測量 UAVレーザ測量	3級 3級	2点 0.099km ²	山口県防府土木建築事務所 助言 R5.4.11 G0007	株式会社ウエスコ	R5.4.13 R6.3.29	202994
山口県	下松市 全域	その他	写真地図作成(デジタルオルソ)	1000	89.34km ²	山口県下松市 助言 R5.4.27 G0015	株式会社バスコ	R5.4.27 R5.11.30	203243
山口県	山口市 全域	道路計画	MMS計測	500	150km	山口県山口市 助言 R5.5.10 G0024	株式会社バスコ 山口支 店	R5.5.10 R5.9.29	203417
山口県	萩市 一部 阿武町 一部	河川管理	航空レーザ測量	500	163.25km ²	山口県 助言 R5.5.15 G0031	アジア航測株式会社 山 口営業所	R5.4.10 R5.12.15	203545
山口県	周南市 全域	固定資産	数値撮影(デジタル) 写真地図作成(デジタルオルソ) 数値図化	地上画素寸法12cm 1000 2500	656.29km ² 656.29km ² 205.54km ²	山口県周南市 助言 R5.5.15 G0034	株式会社フジヤマ	R5.5.10 R6.3.8	203587
山口県	萩市 一部 阿武町 一部	砂防計画	航空レーザ測量	500	152.017km ²	山口県 助言 R5.6.6 G0050	復建調査設計株式会社	R5.4.10 R5.12.15	204131
山口県	萩市 一部 美祿市 一部	河川計画	航空レーザ測量	500	147.37km ²	山口県 助言 R5.6.12 G0051	中電技術コンサルタント株 式会社	R5.6.12 R5.12.15	204190
山口県	下関市 一部	砂防計画	基準点測量 現地測量(数値地形図作成) 路線測量 その他	4級 500	15点 0.027km ² 0.2km 座標変換	山口県下関土木建築事務所 助言 R5.6.28 G0058	株式会社山口技術コンサル タント	R5.6.30 R5.12.22	204594
山口県	防府市 一部	ほ場整備	基準点測量 水準測量	2級 3級	3点 2km	山口県防府市 助言 R5.6.28 G0068	山口県土地改良事業団 体連合会	R5.7.3 R6.3.1	204752
山口県	下関市 全域	固定資産	数値撮影(デジタル) 数値撮影(デジタル) 写真地図作成(デジタルオルソ) 写真地図作成(デジタルオルソ)	地上画素寸法8cm 500 1000	71.6km ² 644.58km ² 71.6km ² 644.58km ²	山口県下関市 助言 R5.7.16 G0070	株式会社バスコ 山口支 店	R5.6.28 R6.3.11	204784
山口県	防府市 一部	道路計画	基準点測量 水準測量	3級 3級	8点 6km	山口県防府市 助言 R5.7.11 G0076	株式会社田中技研コンサル タント	R5.7.10 R6.3.1	205104
山口県	下関市 一部	ほ場整備	基準点測量	2級	4点	山口県下関農林事務所 助言 R5.8.4 G0103	山口県土地改良事業団 体連合会	R5.8.7 R6.3.29	205907
山口県	下関市 一部	道路台帳	数値図化	1000	3.2km	山口県下関市 助言 R5.8.10 G0111	株式会社バスコ 山口支 店	R5.8.10 R6.3.22	206139
山口県	萩市 一部	砂防計画	MMS計測	1000	11点	山口県萩土木建築事務所 助言 R5.8.22 G0118	株式会社 富士調査設計	R5.8.22 R5.9.29	206300
山口県	萩市 一部	砂防計画	基準点測量 現地測量(数値地形図作成) 基準点測量 現地測量(数値地形図作成) UAVレーザ測量	4級 500 4級 500	2点 32点 0.018km ² 0.03km ²	山口県萩土木建築事務所 助言 R5.12.4 G0119	サンヨーコンサルタント株 式会社	R5.12.4 R6.3.29	206305
山口県	防府市 全域	都市計画	数値図化 数値図化	1000 2500	14.99km ² 135.32km ²	山口県防府市 助言 R5.8.30 G0135	株式会社バスコ 山口支 店	R5.8.30 R6.3.31	206676
山口県	岩国市 一部	河川管理	航空レーザ測深	1000	11.08km ²	山口県岩国土木建築事務所 助言 R5.8.28 G0137	アジア航測株式会社 山 口営業所	R5.8.5 R6.3.29	206716
山口県	山口市 一部	その他	水準測量(GNSS)	3級	1点	山口県山口農林水産事務所 助言 R5.9.8 G0157	株式会社チェリコンコンサル タント	R5.9.8 R6.3.29	207217
山口県	周南市 一部	道路台帳	数値図化 MMS計測	500 500	7.98km 7.98km	山口県周南市 助言 R5.9.25 G0181	株式会社バスコ 山口支 店	R5.9.25 R6.2.29	207713
山口県	防府市 一部	道路台帳	MMS計測 数値図化	1000 1000	1.03km 1.03km	山口県防府市 助言 R5.9.25 G0182	株式会社バスコ 防府営 業所	R5.9.25 R6.3.29	207761
山口県	山口市 一部	道路計画	数値撮影(デジタル) 航空レーザ測量 数値図化(同時調整含む)	1000 500 1000	15km ² 15km ² 6.8km ²	中国地方整備局山口河川国道事 務所 助言 R5.10.11 G0208	国際航業株式会社 山口 営業所	R5.8.16 R6.3.22	208413
山口県	防府市 一部	基準点管理	復旧測量(基準点)	再設1級	1点	中国地方整備局山口河川国道事 務所 助言 R5.10.18 G0214	中電技術コンサルタント株 式会社	R5.10.25 R5.12.25	208653
山口県	長門市 一部	道路計画	基準点測量	3級	3点	山口県長門土木建築事務所 助言 R5.10.18 G0215	宇部興産コンサルタント株 式会社	R5.10.18 R5.12.28	208655
山口県	下関市 一部	その他	基準点測量 基準点測量	3級 4級	3点 10点	山口県下関農林事務所 助言 R5.10.23 G0216	株式会社宇部セントラルコ ンサルタント	R5.10.23 R5.11.30	208665
山口県	山口市 一部	ほ場整備	基準点測量	2級	10点	山口県山口農林水産事務所 助言 R5.10.19 G0220	山口県土地改良事業団 体連合会	R5.11.2 R6.3.15	208721
山口県	下関市 一部	その他	基準点測量 基準点測量 路線測量	3級 4級 3級	3点 10点 0.01km ²	山口県下関農林事務所 助言 R5.10.31 G0225	株式会社宇部セントラルコ ンサルタント	R5.10.31 R6.12.7	208879
山口県	美祿市 一部 山陽小野田市 一部	河川管理	航空レーザ測量	500	208.44km ²	中国地方整備局河川部 助言 R5.10.26 G0231	株式会社バスコ 広島支 店	R5.10.26 R6.2.29	208936
山口県	山陽小野田市 全域	道路計画	MMS計測	500	59.3km	山口県山陽小野田市 助言 R5.10.26 G0233	株式会社バスコ 山口支 店	R5.10.26 R6.3.15	208961
山口県	下関市 一部	その他	基準点測量 現地測量(数値地形図作成) 路線測量	4級 500	13点 0.016km ² 0.4km	山口県下関農林事務所 助言 R5.10.31 G0236	株式会社山口技術コンサル タント	R5.11.1 R6.3.29	209052
山口県	長門市 一部	河川計画	UAVレーザ測量		0.2km ²	山口県長門土木建築事務所 助言 R5.10.31 G0238	応用地質株式会社	R5.10.31 R5.12.28	209085
山口県	宇部市 一部	その他	基準点測量 基準点測量 基準点測量	2級 3級 4級	1点 6点 229点	法務省山口地方法務局 助言 R5.11.28 G0242	有限会社瀬口事務所	R5.11.15 R6.2.29	209296
山口県	岩国市 一部 周南市 一部	森林計画	航空レーザ測量	500	615.69km ²	山口県 助言 R5.11.15 G0250	株式会社バスコ 山口支 店	R5.9.21 R6.2.29	209641
山口県	周南市 一部	その他	基準点測量 水準測量	4級 4級	11点 3.1km	都市再生機構九州支 店 助言 R5.11.16 G0253	株式会社キャスト・アール	R5.11.20 R6.4.19	209669

都道府県名	測量地域	測量目的	測量種別	縮尺・等級	事業費	測量計画機関(助言番号)	測量作業機関	実施時期	ID
山口県	下関市 一部	ほ場整備	基準点測量	2級	5点	山口県下関農林事務所 助言 R5.11.17 G0254	山口県土地改良事業団体 連合会	R5.11.22 R6.3.15	209687
山口県	山口市 一部	河川管理	航空レーザ測深	1000	5.18km ²	山口県防府土木建築事務所 助言 R5.11.28 G0262	株式会社バスコ 山口支 店	R5.11.28 R6.3.29	210044
山口県	山陽小野田市 一部	港湾計画	基準点測量	3級	4点	山口県山陽小野田市 助言 R5.11.29 G0263	株式会社宇部建設コンサル タント	R5.11.29 R6.3.29	210052
山口県	下関市 一部	ほ場整備	水準測量	3級	4.5km 5点	山口県下関農林事務所 助言 R5.11.30 G0264	山口県土地改良事業団体 連合会	R5.12.15 R6.3.15	210063
山口県	山口市 一部 防府市 一部 岩国市 一部	道路計画	航空レーザ測量	500	5.49km ²	中国地方整備局山口河川国道事 務所 助言 R5.11.29 G0265	朝日航空洋株式会社 西日 本空情支社	R5.12.1 R6.2.29	210076
山口県	萩市 一部	道路計画	基準点測量 基準点測量 現地測量(数値地形図作成) 路線測量	3級 4級 500	6点 25点 0.07km ² 0.35km	山口県萩土木建築事務所 助言 R5.12.5 G0268	株式会社富士調査設計	R5.12.15 R6.2.29	210187
山口県	下関市 一部	その他	航空レーザ測量	500	8.55km ²	国土交通省不動産・建設経済局 地籍整備課 助言 R5.12.25 G0280	中日本航空株式会社	R5.7.13 R6.3.15	210533
山口県	美祿市 一部	ほ場整備	基準点測量	2級	8点	山口県美祿農林水産事務所 助言 R6.1.25 G0303	山口県土地改良事業団体 連合会	R6.1.22 R6.3.15	211260
山口県	長門市 一部	ダム計画	基準点測量	2級	4点	山口県下関土木建築事務所 助言 R6.1.24 G0306	株式会社田中技研コンサル タント	R6.2.1 R6.3.29	211278
山口県	山口市 一部	ほ場整備	基準点測量	2級	13点	山口県山口市 助言 R6.2.1 G0310	山口県土地改良事業団体 連合会	R6.2.13 R6.3.29	211390
山口県	平生町 一部	その他	基準点測量	2級	2点	山口県平生町 助言 R6.2.14 G0316	山口県土地改良事業団体 連合会	R6.2.14 R6.3.29	211556
山口県	萩市 一部	砂防計画	基準点測量 基準点測量 現地測量(数値地形図作成)	3級 4級 1000	2点 6点 0.012km ²	山口県萩土木建築事務所 助言 R6.2.20 G0318	株式会社タマエンジニアリ ング	R6.2.20 R6.3.29	211603
山口県	山口市 一部	森林計画	航空レーザ測量	2500	3198.1km ²	山口県山口市 助言 R6.3.7 G0325	株式会社バスコ 山口支 店	R5.7.25 R6.3.8	211789
山口県	山口市 一部 防府市 一部	砂防計画	航空レーザ測量	500	55.5km ²	山口県 助言 R6.3.13 G0329	国際航業株式会社 山口 営業所	R6.1.30 R6.11.30	211895
山口県	岩国市 一部	砂防計画	航空レーザ測量	500	61.2km ²	山口県 助言 R6.3.13 G0330	アジア航測株式会社 山 口営業所	R6.1.30 R6.9.30	211897
山口県	美祿市 一部 山陽小野田市 一部	河川計画	数値撮影(デジタル) 数値図化 写真地図作成(デジタルオルソ)	500 500 500	2.4km ² 2.4km ² 2.4km ²	山口県 助言 R6.3.29 G0336	アジア航測株式会社	R6.3.25 R6.9.30	212101

四国地方

都道府県名	測量地域	測量目的	測量種別	縮尺・等級	事業量	測量計画機関(助言番号)	測量作業機関	実施時期	ID
徳島県	つるぎ町 一部 東みよし町 一部	河川計画	基準点測量	4級	22点	四国地方整備局徳島河川国道事務所 助言 R5.4.10 H0002	株式会社昭和コンサルタント	R5.2.14 R6.1.31	203005
徳島県	小松島市 全域	固定資産	数値撮影(デジタル) 写真地図作成(デジタルオルソ)	地上画素寸法10cm 1000	45.37km ² 45.37km ²	徳島県小松島市 助言 R5.4.10 H0004	国際航業株式会社	R5.4.7 R5.6.30	203007
徳島県	美馬市 一部	総合計画	航空レーザ測量	1000	35.1km ²	四国地方整備局 助言 R5.4.10 H0005	株式会社パスコ	R5.4.8 R5.11.30	203019
徳島県	三好市 一部	砂防計画	UAVレーザ測量		0.094km ²	四国地方整備局四国山地砂防事務所 助言 R5.4.17 H0015	株式会社松本コンサルタント	R5.4.18 R5.6.30	203114
徳島県	阿南市 一部	ほ場整備	基準点測量	4級	62点	徳島県南部総合県民局 助言 R5.4.18 H0017	阿波測建株式会社	R5.4.20 R5.7.12	203123
徳島県	鳴門市 全域	固定資産	数値撮影(デジタル) 写真地図作成(デジタルオルソ)	地上画素寸法12cm 1000	135.66km ² 135.66km ²	徳島県鳴門市 助言 R5.4.20 H0019	朝日航洋株式会社	R5.5.1 R5.10.31	203177
徳島県	つるぎ町 一部	土地改良	基準点測量	2級	3点	徳島県西部総合県民局 助言 R5.4.20 H0020	徳島県土地改良事業団体連合会	R5.4.20 R5.10.31	203182
徳島県	阿南市 一部	その他	地上レーザ測量(三次元点群)	4級	0.02km ²	徳島県企業局 助言 R5.4.25 H0023	協立測量設計株式会社	R5.2.21 R5.8.19	203284
徳島県	阿南市 一部	その他	水準測量	2級	1点	徳島県南部総合県民局 助言 R5.5.1 H0028	株式会社タバナコンサルタント	R5.2.4 R5.7.3	203406
徳島県	阿南市 一部	農道計画	現地測量(数値地形図作成) 路線測量	500	0.004km ² 0.05km	徳島県南部総合県民局 助言 R5.5.11 H0030	有限会社日伸測量設計	R5.5.9 R5.5.31	203514
徳島県	阿南市 一部	その他	基準点測量	3級	6点	徳島県企業局 助言 R5.5.16 H0036	株式会社ビュー設計	R5.4.12 R5.11.7	203639
徳島県	徳島市 一部 石井町 一部 三好市 一部 東みよし町 一部 吉野川市 一部 つるぎ町 一部 高松市 一部 東かがわ市 一部 琴平町 一部 まんのう町 一部 三豊市 一部 香通寺市 一部 新居浜市 一部 四国中央市 一部 西条市 一部 松山市 一部 内子町 一部 大洲市 一部 西予市 一部 宇和島市 一部 愛南町 一部 高知県 一部 南国市 一部 大豊町 一部 香美市 一部 香南市 一部	道路管理	MMS計測	500	372.5km	四国地方整備局四国技術事務所 助言 R5.5.23 H0040	株式会社パスコ	R5.5.23 R6.3.31	203794
徳島県	阿南市 一部	その他	基準点測量 UAVレーザ測量	3級	11点 0.1km ²	徳島県企業局 助言 R5.5.31 H0050	株式会社環境防災	R5.4.12 R5.11.7	203972
徳島県	藍住町 全域	固定資産	数値撮影(デジタル) 写真地図作成(デジタルオルソ)	地上画素寸法12cm 1000	16.27km ² 16.27km ²	徳島県藍住町 助言 R5.6.12 H0057	株式会社パスコ	R5.7.1 R6.3.31	204257
徳島県	阿南市 一部	その他	基準点測量	3級	12点	徳島県南部総合県民局 助言 R5.6.27 H0071	光設計株式会社	R5.5.27 R5.10.23	204643
徳島県	徳島市 一部	その他	基準点測量	4級	439点	法務省徳島地方法務局 助言 R5.6.27 H0073	一般社団法人中央公共福祉登記士地家屋調査士協会	R5.7.6 R6.2.29	204702
徳島県	三好市 一部	砂防計画	UAVレーザ測量 基準点測量 基準点測量	3級 4級 4級	0.051km ² 1点 15点	四国地方整備局四国山地砂防事務所 助言 R5.7.5 H0077	四国建設コンサルタント株式会社	R5.7.3 R5.10.31	204881
徳島県	阿南市 一部 小松島市 一部	道路計画	基準点測量 基準点測量	3級 4級	5点 50点	四国地方整備局徳島河川国道事務所 助言 R5.7.14 H0080	株式会社松本コンサルタント	R5.7.10 R6.3.31	205219
徳島県	阿南市 一部	その他	基準点測量	3級	3点	徳島県南部総合県民局 助言 R5.7.25 H0088	有限会社前田測量	R5.7.25 R5.9.23	205524
徳島県	鳴門市 一部	河川計画	基準点測量	3級	2点	四国地方整備局徳島河川国道事務所 助言 R5.7.28 H0094	株式会社松本コンサルタント	R5.8.1 R5.10.31	205709
徳島県	東みよし町 一部	固定資産	数値撮影(デジタル) 写真地図作成(デジタルオルソ)	地上画素寸法11cm 1000	110.73km ² 110.73km ²	徳島県東みよし町 助言 R5.7.28 H0095	アジア航測株式会社	R5.7.25 R6.1.31	205713
徳島県	鳴門市 一部	土地改良	基準点測量 基準点測量 現地測量(数値地形図作成)	3級 4級 500	7点 4点 0.007km ²	徳島県東部農林水産局 助言 R5.8.2 H0097	内外エンジニアリング株式会社	R5.8.2 R6.2.19	205827
徳島県	一部	森林計画	航空レーザ測量	1250	39.29km ²	公益社団法人徳島森林づくり推進機構 助言 R5.8.3 H0098	株式会社パスコ	R5.7.27 R6.3.15	205831
徳島県	徳島市 一部	土地改良	基準点測量 基準点測量 現地測量(数値地形図作成)	3級 4級 500	3点 2点 0.002km ²	徳島県東部農林水産局 助言 R5.8.2 H0099	ニタコンサルタント株式会社	R5.8.2 R6.2.9	205832
徳島県	那賀町 一部	その他	路線測量		0.13km	徳島県南部総合県民局 助言 R5.8.3 H0100	株式会社 横山測量	R5.8.1 R5.11.8	205850
徳島県	那賀町 一部	その他	路線測量		0.24km	徳島県南部総合県民局 助言 R5.8.9 H0105	株式会社総合設計	R5.7.22 R6.1.31	206083
徳島県	阿南市 一部	ほ場整備	基準点測量 基準点測量	2級 4級	3点 66点	徳島県南部総合県民局 助言 R5.8.14 H0109	阿波測建株式会社	R5.8.9 R5.12.18	206165
徳島県	阿南市 一部	その他	基準点測量 水準測量 現地測量(数値地形図作成) 路線測量	4級 4級 500 500	10点 2.39km 0.021km ² 0.31km	徳島県南部総合県民局 助言 R5.8.24 H0117	株式会社昭和コンサルタント	R5.8.18 R5.12.18	206600
徳島県	阿南市 一部	道路計画	基準点測量 基準点測量	3級 4級	2点 9点	四国地方整備局徳島河川国道事務所 助言 R5.8.28 H0118	株式会社富士建設コンサルタント	R5.8.28 R6.1.31	206661
徳島県	阿南市 一部	ほ場整備	水準測量 数値図化(同時調整含む)	3級 1000	5.78km 0.629km ²	徳島県南部総合県民局 助言 R5.8.31 H0121	株式会社日航コンサルタント	R5.7.22 R5.12.18	206680
徳島県	那賀町 一部	砂防計画	UAVレーザ測量	0.20m	0.39km ²	四国地方整備局那賀川河川事務所 助言 R5.8.31 H0126	四国建設コンサルタント株式会社	R5.9.4 R6.2.29	206846
徳島県	上板町 一部	その他	基準点測量	3級	3点	徳島県上板町 助言 R5.9.1 H0133	株式会社エイト日本技術開発	R5.9.1 R6.3.25	206932
徳島県	阿波市 一部	土地改良	基準点測量	3級	2点	徳島県阿波市 助言 R5.9.4 H0135	ニタコンサルタント株式会社	R5.8.31 R6.1.22	206954
徳島県	板野町 一部	土地改良	基準点測量 基準点測量 現地測量(数値地形図作成)	3級 4級 500	2点 1点 0.002km ²	徳島県東部農林水産局 助言 R5.9.13 H0143	株式会社エス・ビー・シー	R5.9.13 R6.2.9	207295
徳島県	藍住町 一部 鳴門市 一部	河川計画	基準点測量	4級	23点	四国地方整備局徳島河川国道事務所 助言 R5.9.14 H0146	阿波測建株式会社	R5.6.25 R6.3.17	207418
徳島県	東みよし町 一部	土地改良	基準点測量	2級	1点	徳島県西部総合県民局 助言 R5.9.15 H0153	徳島県土地改良事業団体連合会	R5.9.15 R6.2.29	207472
徳島県	東みよし町 一部	土地改良	基準点測量	2級	2点	徳島県西部総合県民局 助言 R5.9.15 H0154	徳島県土地改良事業団体連合会	R5.9.15 R6.2.29	207475
徳島県	美馬市 一部	河川計画	基準点測量	3級	2点	徳島県西部総合県民局 助言 R5.9.26 H0159	株式会社エス・ビー・シー	R5.9.26 R5.11.20	207827
徳島県	阿南市 一部	土地改良	路線測量		0.058km	徳島県南部総合県民局 助言 R5.10.2 H0165	有限会社日伸測量設計	R5.10.2 R5.11.18	207951
徳島県	阿南市 一部	その他	基準点測量	3級	2点	四国地方整備局那賀川河川事務所 助言 R5.10.3 H0168	株式会社昭和コンサルタント	R5.8.11 R5.12.28	208130
徳島県	三好市 全域	固定資産	数値撮影(デジタル) 写真地図作成(デジタルオルソ) 数値撮影(デジタル) 写真地図作成(デジタルオルソ)	地上画素寸法10cm 500 地上画素寸法15cm 1000	137km ² 137km ² 584km ² 584km ²	徳島県三好市 助言 R5.10.6 H0172	写測エンジニアリング株式会社	R5.10.2 R6.2.29	208191
徳島県	吉野川市 一部	その他	基準点測量	3級	2点	徳島県東部農林水産局 助言 R5.10.6 H0175	株式会社総合設計	R5.8.26 R5.12.26	208231
徳島県	阿南市 一部	その他	基準点測量	3級	10点	徳島県南部総合県民局 助言 R5.10.24 H0196	三暁測建株式会社	R3.6.26 R4.1.12	208860
徳島県	三好市 一部	砂防計画	UAVレーザ測量 基準点測量	3級	0.032km ² 5点	四国地方整備局四国山地砂防事務所 助言 R5.10.26 H0197	株式会社松本コンサルタント	R5.10.23 R6.1.15	208906
徳島県	阿南市 一部	ほ場整備	基準点測量	4級	6点	徳島県南部総合県民局 助言 R5.11.6 H0209	徳島県土地改良事業団体連合会	R5.11.1 R6.2.20	209256
徳島県	阿南市 一部	その他	基準点測量 基準点測量 水準測量 現地測量(数値地形図作成) 路線測量	3級 4級 3級 500	3点 18点 2.76km 0.059km ² 1.45km	徳島県南部総合県民局 助言 R5.11.8 H0214	株式会社松本コンサルタント	R5.8.22 R6.3.23	209357
徳島県	那賀町 一部	その他	基準点測量	3級	1点	徳島県南部総合県民局 助言 R5.11.28 H0222	ビューエンジニアリング株式会社	R5.11.20 R6.2.16	209962
徳島県	藍住町 一部	河川管理	基準点測量	3級	1点	四国地方整備局徳島河川国道事務所 助言 R5.12.4 H0226	ビューエンジニアリング株式会社	R5.11.20 R6.1.31	210140
徳島県	阿南市 一部	その他	路線測量		0.23km	徳島県南部総合県民局 助言 R5.12.11 H0229	有限会社日伸測量設計	R5.11.25 R6.3.13	210297

都道府県名	測量地域	測量目的	測量種別	縮尺・等級	事業費	測量計画機関(助言番号)	測量作業機関	実施時期	ID
徳島県	海陽町 一部	道路計画	基準点測量	3級	2点	徳島県海陽町 助言 R5.12.19 H0239	四国建設コンサルタント株式会社	R5.12.25 R6.3.20	210608
徳島県	徳島市 一部	地籍調査	基準点測量 MMS計測	地籍基本三角点 地籍基本細部点 500	3点 285点 0.39km ²	国土交通省不動産・建設経済局 地籍整備課 助言 R5.12.21 H0240	株式会社八州	R5.6.30 R6.3.15	210719
徳島県	阿南市 一部	その他	用地測量		0.0016km ²	徳島県南部総合農林局 助言 R5.12.22 H0243	ニタコンサルタント株式会社	R6.1.4 R6.10.6	210736
徳島県	藍住町 一部	土地改良	現地測量(数値地形図作成) 路線測量	500	0.0062km ² 0.31km	徳島県東部農林水産局 助言 R5.12.26 H0247	株式会社ウエスコ	R6.1.15 R6.3.25	210836
徳島県	阿南市 一部	その他	基準点測量	3級	8点	徳島県企業局 助言 R6.1.4 H0250	協立測量設計株式会社	R5.2.21 R5.10.18	210944
徳島県	那賀町 一部	道路計画	基準点測量	3級	3点	徳島県南部総合農林局 助言 R6.1.4 H0251	株式会社松本コンサルタント	R6.1.9 R6.4.6	210948
徳島県	阿南市 一部	その他	地上レーザ測量(三次元点群)		0.02km ²	徳島県企業局 助言 R6.1.15 H0255	四国建設コンサルタント株式会社	R5.12.18 R6.2.29	211064
徳島県	藍住町 一部	土地改良	現地測量(数値地形図作成)	250	0.0003km ²	徳島県東部農林水産局 助言 R6.1.15 H0259	光設計株式会社	R6.1.15 R6.3.18	211082
徳島県	上板町 一部	河川計画	用地測量 基準点測量		0.009km ² 1点	徳島県東部農林水産局 助言 R6.1.16 H0261	有限会社国土測量設計事務所	R5.12.6 R6.3.15	211150
徳島県	三好市 一部	砂防計画	UAVレーザ測量		0.07km ²	四国地方整備局四国山地砂防事務所 助言 R6.1.23 H0263	株式会社松本コンサルタント	R6.1.26 R6.2.29	211233
徳島県	三好市 一部	道路計画	UAVレーザ測量		0.031km ²	四国地方整備局四国山地砂防事務所 助言 R6.1.31 H0265	四国建設コンサルタント株式会社	R6.1.31 R6.7.31	211303
徳島県	阿波市 一部	土地改良	基準点測量 基準点測量 現地測量(数値地形図作成)	3級 4級 500	3点 12点 0.089km ²	農林水産省中国四国農政局吉野川北岸二期農業水利事業所 助言 R6.1.29 H0267	日化エンジニアリング株式会社	R6.1.29 R6.2.26	211342
徳島県	阿南市 一部	河川計画	基準点測量	4級	9点	四国地方整備局那賀川河川事務所 助言 R6.2.14 H0274	株式会社富士建設コンサルタント	R6.2.13 R6.8.30	211576
徳島県	那賀町 一部	その他	現地測量(数値地形図作成) 路線測量	500	0.005km ² 0.05km	徳島県南部総合農林局 助言 R6.2.21 H0281	株式会社総合設計	R5.12.9 R6.3.25	211686
徳島県	吉野川市 一部	その他	基準点測量 現地測量(数値地形図作成) 路線測量	4級 200	0.005km ² 0.009km ²	徳島県東部農林水産局 助言 R6.3.7 H0301	株式会社総合設計	R5.8.26 R6.1.31	211938
徳島県	上勝町 一部	道路計画	路線測量		0.206km ²	徳島県東部農林水産局 助言 R6.3.8 H0305	合同会社TS測量設計	R5.7.19 R6.1.10	211953
徳島県	勝浦町 一部	道路計画	路線測量		0.15km ²	徳島県東部農林水産局 助言 R6.3.8 H0306	合同会社TS測量設計	R5.7.19 R6.1.10	211956
香川県	多度津町 一部	土地改良	基準点測量 基準点測量 現地測量(数値地形図作成)	3級 4級 500	2点 9点 0.01km ²	香川県中讃土地改良事務所 助言 R5.4.20 H0018	株式会社光洋設計	R5.3.15 R5.10.10	203173
香川県	丸亀市 一部	河川計画	基準点測量	4級	3点	四国地方整備局香川河川国道事務所 助言 R5.5.29 H0049	株式会社エイト日本技術開発	R5.5.23 R5.9.29	203930
香川県	観音寺市 一部	土地改良	基準点測量 基準点測量 現地測量(数値地形図作成) 路線測量	3級 4級 500	2点 6点 0.01km ² 0.08km	香川県西讃土地改良事務所 助言 R5.6.9 H0056	共同設計株式会社	R5.6.15 R5.11.20	204235
香川県	三豊市 一部	土地改良	路線測量		0.126km	香川県西讃土地改良事務所 助言 R5.6.19 H0063	株式会社アース・プランニング	R5.6.19 R5.12.1	204441
香川県	三豊市 一部	土地改良	路線測量		0.076km	香川県西讃土地改良事務所 助言 R5.6.19 H0064	株式会社五星	R5.6.19 R5.12.1	204445
香川県	三豊市 一部	土地改良	路線測量		0.138km	香川県西讃土地改良事務所 助言 R5.6.19 H0065	共同設計株式会社	R5.6.19 R6.1.9	204448
香川県	三豊市 一部	土地改良	路線測量		0.048km	香川県西讃土地改良事務所 助言 R5.6.19 H0066	株式会社環境デザイン	R5.6.19 R5.12.15	204449
香川県	さぬき市 一部	道路台帳	数値図化	1000	0.0065km ²	香川県さぬき市 助言 R5.6.21 H0067	国際航業株式会社	R5.6.20 R5.12.28	204520
香川県	三豊市 一部	土地改良	基準点測量 基準点測量 現地測量(数値地形図作成) 路線測量 用地測量	3級 4級 500	2点 3点 0.01km ² 0.036km ² 0.003km ²	香川県西讃土地改良事務所 助言 R5.6.27 H0074	共同設計株式会社	R5.6.26 R5.12.15	204711
香川県	綾川町 一部	土地改良	基準点測量 基準点測量	3級 4級	2点 70点	香川県中讃土地改良事務所 助言 R5.6.28 H0075	株式会社チェリーコンサルタント	R5.6.28 R5.10.30	204745
香川県	坂出市 一部	その他	基準点測量	3級	2点	香川県中讃土地改良事務所 助言 R5.7.4 H0076	株式会社総合コンサルタント	R5.5.24 R6.10.31	204823
香川県	さぬき市 全域	都市計画	数値図化	2500	158.6km ²	香川県さぬき市 助言 R5.7.20 H0083	アジア航測株式会社	R5.6.31 R6.3.31	205374
香川県	三豊市 一部	土地改良	基準点測量 基準点測量	15点 4級	15点 100点	香川県西讃土地改良事務所 助言 R5.7.20 H0084	共同設計株式会社	R5.7.24 R5.11.30	205397
香川県	まんのう町 一部	都市計画	基準点測量 基準点測量	3級 4級	3点 11点	四国地方整備局香川河川国道事務所 助言 R5.7.28 H0093	株式会社ハウジング総合コンサルタント	R5.7.5 R6.2.29	205688
香川県	三豊市 一部	土地改良	路線測量		0.045km	香川県西讃土地改良事務所 助言 R5.8.9 H0104	共同設計株式会社	R5.8.7 R6.2.28	206078
香川県	高松市 一部	道路計画	数値図化	1000	2.91km ²	四国地方整備局香川河川国道事務所 助言 R5.8.10 H0108	パンフィックコンサルタンツ株式会社 中日本航空株式会社	R5.8.21 R6.3.29	206116
香川県	まんのう町 一部	ほ場整備	基準点測量	4級	17点	香川県中讃土地改良事務所 助言 R5.8.22 H0116	株式会社五星	R5.8.22 R5.10.30	206567
香川県	三豊市 一部	土地改良	基準点測量 基準点測量 現地測量(数値地形図作成) 路線測量	3級 4級 500	2点 3点 0.01km ² 0.11km	香川県西讃土地改良事務所 助言 R5.9.11 H0141	株式会社環境デザイン	R5.9.8 R6.2.22	207234
香川県	綾川町 一部	土地改良	基準点測量 基準点測量	3級 4級	2点 26点	香川県中讃土地改良事務所 助言 R5.9.25 H0158	株式会社チェリーコンサルタント	R5.9.25 R5.11.22	207759
香川県	高松市 一部	その他	基準点測量	4級	121点	法務省高松法務局 助言 R5.10.4 H0169	株式会社セブン測量	R5.10.10 R5.12.31	208140
香川県	高松市 一部	その他	基準点測量	4級	86点	法務省高松法務局 助言 R5.10.4 H0170	株式会社セブン測量	R5.10.10 R5.12.31	208143
香川県	直島町 全域	都市計画	数値図化	5000	14.22km ²	香川県直島町 助言 R5.10.26 H0190	アジア航測株式会社	R5.10.26 R6.3.29	208708
香川県	綾川町 一部	道路計画	基準点測量	2級	2点	香川県中讃土地改良事務所 助言 R5.10.19 H0192	株式会社香川設計センター	R5.10.2 R6.1.31	208731
香川県	丸亀市 一部	河川計画	基準点測量	4級	7点	四国地方整備局香川河川国道事務所 助言 R5.10.20 H0195	四国建設コンサルタント株式会社	R5.11.1 R6.3.22	208824
香川県	丸亀市 全域	道路台帳	修正測量	1000	13.9489km	香川県丸亀市 助言 R5.10.26 H0198	国際航業株式会社	R5.10.26 R6.2.28	208941
香川県	三豊市 一部	道路台帳	基準点測量 基準点測量	2級 4級	3点 23点	四国地方整備局香川河川国道事務所 助言 R5.10.26 H0200	株式会社第一測量設計事務所	R5.8.26 R6.3.29	208985
香川県	丸亀市 一部	ほ場整備	基準点測量	3級	3点	丸亀市綾歌町土地改良区 助言 R5.11.21 H0220	香川県土地改良事業団体連合会	R5.11.24 R6.3.29	209809
香川県	丸亀市 一部	河川計画	基準点測量	4級	10点	四国地方整備局香川河川国道事務所 助言 R5.12.11 H0235	株式会社四電技術コンサルタント	R5.12.18 R6.2.29	210447
香川県	まんのう町 一部	ほ場整備	基準点測量 基準点測量 数値地形図データ作成	3級 4級 500	3点 15点 0.1km ²	まんのう町土地改良区 助言 R5.12.21 H0241	香川県土地改良事業団体連合会	R6.1.5 R6.3.15	210726
香川県	三豊市 一部	ほ場整備	基準点測量	3級	3点	三豊市山本町土地改良区 助言 R5.12.21 H0242	香川県土地改良事業団体連合会	R6.1.5 R6.3.15	210728
香川県	まんのう町 一部	土地改良	基準点測量 基準点測量	3級 4級	5点 30点	香川県中讃土地改良事務所 助言 R5.12.26 H0248	株式会社チェリーコンサルタント	R5.12.26 R6.3.15	210840
香川県	東かがわ市 一部	その他	基準点測量	3級	1点	四国地方整備局香川河川国道事務所 助言 R6.1.9 H0253	四国建設コンサルタント株式会社	R5.9.7 R6.3.22	210995
香川県	小豆島町 一部	土地改良	用地測量		0.001km ²	香川県小豆総合事務所 助言 R6.2.20 H0277	株式会社アース・プランニング	R5.11.17 R6.2.29	211662
香川県	丸亀市 一部	土地改良	用地測量		0.008km ²	香川県中讃土地改良事務所 助言 R6.2.27 H0285	株式会社総合コンサルタント	R5.12.6 R6.2.29	211722
香川県	綾川町 一部	土地改良	用地測量 路線測量		0.002km ² 0.04km	香川県中讃土地改良事務所 助言 R6.2.27 H0286	株式会社チェリーコンサルタント	R5.6.7 R6.3.18	211724
香川県	綾川町 一部	土地改良	用地測量 路線測量		0.001km ² 0.19km	香川県中讃土地改良事務所 助言 R6.2.27 H0287	株式会社エース設計コンサルタント	R5.5.24 R6.3.15	211725
香川県	綾川町 一部	土地改良	用地測量 路線測量		0.002km ² 0.07km	香川県中讃土地改良事務所 助言 R6.2.27 H0289	株式会社東洋コンサルタント	R5.5.31 R6.3.8	211726
香川県	多度津町 一部	土地改良	路線測量		0.234km	香川県中讃土地改良事務所 助言 R6.3.1 H0291	株式会社光洋設計	R5.6.7 R6.3.22	211807
香川県	丸亀市 一部	土地改良	路線測量		0.13km	香川県中讃土地改良事務所 助言 R6.3.6 H0293	株式会社総合コンサルタント	R5.11.24 R6.2.21	211880

都道府県名	測量地域	測量目的	測量種別	縮尺・等級	事業費	測量計画機関(助言番号)	測量作業機関	実施時期	ID
香川県	綾川町 一部	土地改良	路線測量		0.13km	香川県中讃土地改良事務所 助言 R6.3.6 H0294	株式会社設計コンサルタント	R5.5.24 R6.1.24	211885
香川県	善通寺市 一部	土地改良	用地測量		0.002km ²	香川県中讃土地改良事務所 助言 R6.3.6 H0295	株式会社総合技建コンサルタント	R5.5.31 R5.7.19	211886
香川県	善通寺市 一部	土地改良	路線測量		0.113km	香川県中讃土地改良事務所 助言 R6.3.6 H0296	株式会社光洋設計	R5.5.24 R6.2.7	211887
香川県	善通寺市 一部	土地改良	用地測量		0.002km ²	香川県中讃土地改良事務所 助言 R6.3.6 H0297	株式会社光洋設計	R5.5.31 R5.7.19	211888
香川県	まんのう町 一部	土地改良	その他の応用測量		0.06km ²	香川県中讃土地改良事務所 助言 R6.3.7 H0302	香川県土地改良事業団体連合会	R5.10.30 R6.3.29	211947
香川県	綾川町 一部	土地改良	その他の応用測量		0.17km ²	香川県中讃土地改良事務所 助言 R6.3.7 H0303	香川県土地改良事業団体連合会	R5.10.30 R6.3.29	211948
香川県	三豊市 一部	ほ場整備	その他の応用測量		0.1km ²	香川県三豊市 助言 R6.3.18 H0310	香川県土地改良事業団体連合会	R6.1.22 R6.3.29	212079
香川県	まんのう町 一部	土地改良	基準点測量 基準点測量 現地測量(数値地形図作成)	3級 4級 500	10点 7点 0.019km ²	香川県中讃土地改良事務所 助言 R6.3.25 H0311	株式会社光洋設計	R6.2.22 R6.9.26	212137
香川県	観音寺市 一部	ほ場整備	基準点測量 その他の応用測量	4級	50点 0.14m ²	豊浜町土地改良区 助言 R6.3.25 H0312	香川県土地改良事業団体連合会	R6.1.9 R7.3.31	212141
愛媛県	新居浜市 全域	固定資産	数値撮影(デジタル) 数値撮影(デジタル) 写真地図作成(デジタルオルソ) 写真地図作成(デジタルオルソ)	地上画素寸法12cm 地上画素寸法20cm 1000 2500	125.4km ² 108.9km ² 125.4km ² 108.9km ²	愛媛県新居浜市 助言 R5.4.21 H0022	株式会社バスコ	R5.4.20 R5.9.30	203217
愛媛県	八幡浜市 全域	固定資産	数値撮影(デジタル) 写真地図作成(デジタルオルソ)	地上画素寸法20cm 2500	132.65km ² 132.65km ²	愛媛県八幡浜市 助言 R5.5.16 H0035	株式会社バスコ	R5.5.10 R6.3.29	203629
愛媛県	久万高原町 一部	砂防計画	数値図化	2500	0.4km ²	愛媛県中予地方局久万高原土木事務所 助言 R5.5.17 H0039	南海測量設計株式会社	R5.5.8 R5.9.30	203684
愛媛県	宇和島市 一部	土地改良	基準点測量 基準点測量 路線測量 現地測量(数値地形図作成)	3級 4級 500	6点 8点 0.5km 0.0158km ²	農林水産省中国四国農政局四国土地改良調査管理事務所 助言 R5.6.2 H0054	NTCコンサルタント株式会社	R5.5.1 R5.8.31	204043
愛媛県	宇和島市 全域	固定資産	数値撮影(デジタル) 写真地図作成(デジタルオルソ)	地上画素寸法12cm 1000	468.15km ² 468.15km ²	愛媛県宇和島市 助言 R5.6.22 H0069	株式会社バスコ	R5.6.15 R6.3.12	204571
愛媛県	鬼北町 一部 松野町 一部	砂防計画	数値図化	2500	0.66km ²	愛媛県南予地方局 助言 R5.7.19 H0081	株式会社バスコ	R5.7.12 R5.9.29	205321
愛媛県	宇和島市 一部	都市計画	修正測量	2500	179.4km ²	愛媛県今治市 助言 R5.7.20 H0082	株式会社バスコ	R5.7.12 R6.3.15	205362
愛媛県	愛南町 一部	土地改良	基準点測量	3級	6点	愛媛県南予地方局 助言 R5.7.20 H0085	株式会社ライト設計コンサルタント	R5.3.17 R5.12.27	205408
愛媛県	新居浜市 一部	総合計画	基準点測量 基準点測量	2級 3級	1点 1点	愛媛県新居浜市 助言 R5.8.9 H0103	有限会社徳増設計	R5.8.28 R5.10.31	206061
愛媛県	砥部町 一部	下水道計画	数値撮影(デジタル) 同時調整 水準測量 数値図化	地上画素寸法7cm 500 3級 500	3km ² 3km ² 3.4km 0.185km ²	愛媛県砥部町 助言 R5.8.14 H0107	日本工営都市空間株式会社	R5.8.7 R6.2.20	206112
愛媛県	愛南町 一部	その他	基準点測量 現地測量(数値地形図作成) 路線測量	4級 500	3点 0.004km ² 0.13km	愛媛県愛南町 助言 R5.8.22 H0115	株式会社シアテック	R5.9.1 R5.9.30	206539
愛媛県	上島町 一部	その他	現地測量(数値地形図作成) 路線測量	500	0.001km ² 0.04km	愛媛県上島町 助言 R5.8.31 H0129	株式会社エイト日本技術開発	R5.6.30 R5.12.20	206901
愛媛県	上島町 一部	その他	現地測量(数値地形図作成) 路線測量	500	0.0016km ² 0.1km	愛媛県上島町 助言 R5.8.31 H0130	株式会社エイト日本技術開発	R5.7.28 R5.12.20	206903
愛媛県	東温市 一部	道路計画	基準点測量 水準測量 現地測量(数値地形図作成) 路線測量 河川測量	4級 4級 500	20点 0.5km 0.045km ² 0.45km 0.04km	愛媛県東温市 助言 R5.9.7 H0136	株式会社荒谷建設コンサルタント	R5.9.1 R6.3.22	206994
愛媛県	松山市 一部	道路計画	基準点測量	2級	2点	愛媛県中予地方局 助言 R5.9.14 H0145	株式会社美善コンサルタント	R5.9.19 R5.12.31	207339
愛媛県	松山市 一部	道路台帳	修正測量	500	4.573km ²	愛媛県松山市 助言 R5.9.22 H0156	国際航業株式会社	R5.9.25 R6.3.25	207669
愛媛県	伊方町 一部 宇和島市 一部	その他	UAV写真測量	500	0.56km ²	愛媛県 助言 R5.9.27 H0157	復建調査設計株式会社	R5.9.27 R6.2.29	207720
愛媛県	松山市 一部	道路台帳	既成図数値化 数値図化	1000 1000	221.7km ² 221.7km ²	愛媛県松山市 助言 R5.9.28 H0163	株式会社バスコ	R5.10.2 R6.1.19	207863
愛媛県	松山市 一部	道路台帳	既成図数値化 数値図化	1000 1000	69.5km ² 69.5km ²	愛媛県松山市 助言 R5.9.28 H0164	国際航業株式会社	R5.10.2 R6.1.19	207866
愛媛県	一部	道路計画	MMS計測	500	83.4km	愛媛県大洲市 助言 R5.10.6 H0173	株式会社バスコ	R5.10.6 R6.2.9	208194
愛媛県	西条市 一部	土地改良	基準点測量 基準点測量 基準点測量	2級 3級 4級	4点 10点 124点	愛媛県 助言 R5.10.13 H0182	香川県土地改良事業団体連合会	R5.10.13 R6.3.31	208419
愛媛県	今治市 一部	砂防計画	数値図化	2500	1.94km ²	愛媛県東予地方局今治土木事務所 助言 R5.10.20 H0194	株式会社ウエスコ	R5.10.16 R6.3.25	208755
愛媛県	東温市 一部	土地改良	基準点測量 水準測量(GNSS)	3級 3級	3点 2点	農林水産省中国四国農政局道前道後用水農業水利事業所 助言 R5.10.27 H0202	NTCコンサルタント株式会社	R5.11.13 R6.3.8	209002
愛媛県	松山市 一部	その他	基準点測量	4級	230点	法務省松山地方裁判所 助言 R5.10.27 H0204	あおぞら土地家屋調査士法人	R5.7.21 R6.2.29	209046
愛媛県	宇和島市 一部	道路台帳	基準点測量	2級	4点	四国地方整備局大洲河川国道事務所 助言 R5.11.16 H0215	株式会社第一測量設計事務所	R5.6.22 R6.2.29	209522
愛媛県	宇和島市 一部	道路計画	基準点測量 基準点測量	3級 4級	3点 2点	四国地方整備局大洲河川国道事務所 助言 R5.11.10 H0217	株式会社荒谷建設コンサルタント	R5.10.3 R5.12.22	209544
愛媛県	砥部町 一部 東温市 一部 伊予市 一部 松山市 一部	砂防計画	数値図化 写真地図作成(デジタルオルソ)	2500 2500	1.091km ² 1.091km ²	愛媛県中予地方局 助言 R5.11.30 H0224	国際航業株式会社	R5.11.22 R6.3.8	210020
愛媛県	松山市 一部	その他	基準点測量	3級	3点	愛媛県松山市 助言 R5.12.11 H0230	有限会社 中予コンサルタント	R5.12.11 R6.2.21	210304
愛媛県	東温市 一部	砂防計画	UAVレーザー測量 基準点測量 基準点測量	3級 4級	0.04km ² 3点 27点	四国地方整備局四国山地砂防事務所 助言 R6.1.17 H0262	株式会社美善コンサルタント	R6.1.29 R6.7.31	211177
愛媛県	鬼北町 一部 宇和島市 一部 松野町 一部	砂防計画	数値図化	2500	25.39km ²	愛媛県南予地方局 助言 R6.2.26 H0282	株式会社バスコ	R6.2.19 R6.9.30	211700
愛媛県	愛南町 一部	砂防計画	数値図化 写真地図作成(デジタルオルソ)	2500 2500	8.13km ² 8.13km ²	愛媛県南予地方局愛南土木事務所 助言 R6.2.28 H0290	国際航業株式会社	R6.2.26 R6.9.30	211773
愛媛県	伊方町 一部 八幡浜市 一部	砂防計画	数値図化 写真地図作成(デジタルオルソ)	2500 2500	4.92km ² 4.92km ²	愛媛県南予地方局八幡浜土木事務所 助言 R6.3.11 H0300	国際航業株式会社	R6.3.5 R6.9.30	211919
高知県	高知市 全域	総合計画	数値撮影(デジタル) 写真地図作成(デジタルオルソ) 修正測量	地上画素寸法12cm 1000 1000	309km ² 309km ² 309km ²	高知県高知市 助言 R5.4.12 H0010	国際航業株式会社	R5.4.10 R6.3.31	203055
高知県	土佐市 全域	固定資産	数値撮影(デジタル) 写真地図作成(デジタルオルソ)	地上画素寸法12cm 1000	91.5km ² 91.5km ²	高知県土佐市 助言 R5.4.12 H0011	国際航業株式会社	R5.4.17 R6.3.31	203059
高知県	いの町 一部	固定資産	数値撮影(デジタル) 写真地図作成(デジタルオルソ)	地上画素寸法12cm 1000	28.2km ² 28.2km ²	高知県いの町 助言 R5.4.14 H0012	国際航業株式会社	R5.4.17 R6.3.31	203083
高知県	土佐町 全域	固定資産	数値撮影(デジタル) 写真地図作成(デジタルオルソ)	地上画素寸法12cm 1000	212.13km ² 212.13km ²	高知県土佐町 助言 R5.4.13 H0013	国際航業株式会社	R5.4.17 R6.3.31	203088
高知県	四万十市 一部	道路計画	基準点測量 基準点測量 現地測量(数値地形図作成) 現地測量(数値地形図作成)	2級 4級 500 200	1点 8点 0.021km ² 0.002km ²	四国地方整備局中村河川国道事務所 助言 R5.4.21 H0021	株式会社第一コンサルタント	R5.4.21 R6.3.30	203210
高知県	安芸市 一部	その他	基準点測量 基準点測量 現地測量(数値地形図作成)	3級 4級 500	3点 5点 0.022km ²	高知県安芸土木事務所 助言 R5.4.28 H0024	株式会社第一コンサルタント	R5.4.28 R6.8.14	203302
高知県	宿毛市 一部	砂防計画	現地測量(数値地形図作成) 路線測量 用地測量	500	0.0005km ² 0.27km 0.0152km ²	高知県幡多土木事務所宿毛事務所 助言 R5.5.1 H0027	構想技術コンサルタント株式会社	R5.3.24 R5.12.18	203354
高知県	四万十市 一部	道路計画	基準点測量	3級	3点	高知県幡多土木事務所 助言 R5.5.9 H0029	株式会社西和コンサルタント	R5.5.29 R5.10.19	203497
高知県	津野町 一部	その他	基準点測量	3級	3点	高知県須崎土木事務所 助言 R5.5.12 H0033	株式会社アンブル	R5.5.20 R5.11.30	203596
高知県	四万十市 一部	道路計画	現地測量(数値地形図作成) 路線測量	500	0.016km ² 0.19km	四国地方整備局中村河川国道事務所 助言 R5.5.16 H0034	西国建設コンサルタント株式会社	R5.5.16 R5.6.16	203605
高知県	大豊町 一部	道路計画	基準点測量 路線測量	4級	17点 4.5km	四国地方整備局土佐国道事務所 助言 R5.5.17 H0039	西国建設コンサルタント株式会社	R5.5.12 R5.1.31	203680
高知県	黒潮町 一部	その他	路線測量 用地測量		0.05km 0.034km ²	高知県幡多農業振興センター 助言 R5.5.24 H0041	構想技術コンサルタント株式会社	R5.5.22 R5.9.3	203851

都道府県名	測量地域	測量目的	測量種別	縮尺・等級	事業費	測量計画機関(助言番号)	測量作業機関	実施時期	ID
高知県	構原町 一部	砂防計画	基準点測量 基準点測量 現地測量(数値地形図作成) 路線測量	3級 4級 500	3点 8点 0.0052km ² 0.05km	高知県須崎土木事務所 助言 R5.5.25 H0042	構管技術コンサルタント	R5.5.29 R5.11.30	203856
高知県	芸西村 一部	砂防計画	用地測量		16km	高知県安芸土木事務所 助言 R5.5.26 H0044	構管技術コンサルタント株式会社	R5.6.1 R5.12.28	203875
高知県	宿毛市 一部	その他	路線測量 用地測量		0.12km 0.0133km ²	高知県稲穂多農振センター 助言 R5.5.20 H0047	有限会社ニッケン土木コンサルタン	R5.3.29 R5.8.25	203897
高知県	芸西村 一部	道路計画	路線測量		0.27km	高知県安芸土木事務所 助言 R5.5.31 H0051	構管技術コンサルタント株式会社	R5.6.9 R5.6.25	204004
高知県	宿毛市 一部	その他	基準点測量	3級	3点	高知県稲穂多土木事務所宿毛事務所 助言 R5.6.2 H0052	株式会社宮崎測量設計コンサルタント	R5.5.15 R5.10.27	204016
高知県	四万十市 一部	砂防計画	路線測量 用地測量		0.21km 0.0187km ²	高知県土木部稲穂多土木事務所 助言 R5.6.2 H0053	株式会社西和コンサルタン	R5.6.5 R5.11.5	204028
高知県	いの町 一部	砂防計画	用地測量		0.0068km ²	高知県中央西土木事務所 助言 R5.6.9 H0055	構管技術コンサルタント株式会社	R5.6.9 R5.10.31	204187
高知県	香南市 一部	その他	基準点測量	3級	2点	高知県中央東農振センター 助言 R5.6.12 H0058	株式会社朝日コンサルタン	R5.6.15 R5.8.31	204282
高知県	土佐市 一部	道路計画	基準点測量	4級	16点	四国地方整備局土佐国道事務所 助言 R5.6.12 H0059	株式会社ハウジング総合コンサルタン	R5.6.11 R5.9.29	204284
高知県	黒潮町 一部	道路計画	基準点測量 基準点測量 現地測量(数値地形図作成)	3級 4級 500	1点 24点 0.024km ²	四国地方整備局中村河川国道事務所 助言 R5.6.19 H0062	四国建設コンサルタント株式会社	R5.6.5 R5.8.31	204404
高知県	高知市 一部 南国市 全域 香南市 全域 香美市 全域	森林計画	数値撮影(デジタル) 写真地形図作成(デジタルオルソ)	地上画素寸法25cm 2500	1099km ² 1099km ²	高知県 助言 R5.6.26 H0070	中日本航空株式会社	R5.6.26 R6.1.31	204612
高知県	仁淀川町 一部	その他	基準点測量 基準点測量	3級 4級	3点 4点	高知県中央西土木事務所 助言 R5.6.27 H0072	木本工業株式会社	R5.5.31 R5.9.27	204696
高知県	四万十町 一部	道路計画	路線測量 用地測量		0.07km ² 0.3km	高知県須崎土木事務所四万十町事務所 助言 R5.7.5 H0078	構管技術コンサルタント株式会社	R5.7.3 R5.12.10	204887
高知県	南国市 一部	土地改良	基準点測量 基準点測量	3級 4級	2点 28点	農林水産省中国四国農政局高知南国農地整備事業所 助言 R5.7.11 H0079	高知県土地改良事業団体連合会	R5.7.11 R6.3.15	205023
高知県	四万十町 一部	ほ場整備	基準点測量 基準点測量	2級 3級	3点 4点	高知県 助言 R5.7.28 H0096	有限会社高南技術コンサルタン	R5.8.28 R6.3.8	205731
高知県	構原町 一部	砂防計画	路線測量 用地測量		0.12km 0.0121km ²	高知県須崎土木事務所 助言 R5.8.4 H0102	構管技術コンサルタント株式会社	R5.7.18 R6.2.29	205918
高知県	四万十町 一部	道路計画	用地測量		0.0277km ²	高知県四万十町 助言 R5.8.9 H0106	構管技術コンサルタント	R5.8.16 R6.3.15	206087
高知県	香南市 一部	土地改良	基準点測量	3級	9点	高知県中央東農振センター 助言 R5.8.14 H0110	NTCコンサルタンツ株式会社	R5.9.1 R6.3.15	206168
高知県	越知町 一部	道路管理	基準点測量	4級	7点	四国地方整備局土佐国道事務所 助言 R5.8.14 H0112	株式会社アンプル	R5.8.14 R6.1.31	206282
高知県	越知町 一部	道路管理	基準点測量	道路	2点	四国地方整備局土佐国道事務所 助言 R5.8.15 H0113	株式会社アンプル	R5.8.15 R6.1.31	206283
高知県	越知町 一部 仁淀川町 一部 大豊町 一部 佐川町 一部	道路計画	数値撮影(デジタル) 数値図化 航空レーザ測量	地上画素寸法18cm 2500 500	233km ² 58.1km ² 63.58km ²	四国地方整備局土佐国道事務所 助言 R5.8.18 H0114	中日本航空株式会社	R5.8.18 R6.2.29	206444
高知県	四万十町 一部	その他	基準点測量	2級	1点	高知県土木部稲穂多土木事務所 助言 R5.8.28 H0120	有限会社アイコンサルタン	R5.9.1 R6.3.20	206665
高知県	香美市 一部	その他	基準点測量 基準点測量	3級 4級	3点 6点	高知県中央東土木事務所 助言 R5.8.28 H0122	株式会社第一コンサルタン	R5.8.24 R6.2.28	206688
高知県	香美市 一部	その他	基準点測量 基準点測量 現地測量(数値地形図作成)	3級 4級 500	3点 8点 0.008km ²	高知県中央東土木事務所 助言 R5.8.28 H0123	構管技術コンサルタント株式会社	R5.8.24 R6.3.15	206692
高知県	宿毛市 一部	その他	用地測量		0.001km	高知県稲穂多農振センター 助言 R5.8.29 H0124	株式会社高建総合コンサルタン	R5.8.21 R5.9.29	206728
高知県	いの町 一部	道路管理	水準測量	3級	12km	四国地方整備局土佐国道事務所 助言 R5.8.30 H0125	株式会社第一コンサルタン	R5.8.30 R5.11.30	206827
高知県	香美市 一部	道路計画	基準点測量 基準点測量 現地測量(数値地形図作成) 路線測量	3級 4級 500	3点 3点 0.002km ² 0.12km	高知県中央東土木事務所 助言 R5.8.31 H0127	株式会社ロイヤルコンサルタン	R5.8.30 R5.11.8	206854
高知県	高知市 一部	その他	基準点測量 基準点測量	3級 4級	2点 3点	高知県高知土木事務所 助言 R5.8.31 H0128	株式会社朝日コンサルタン	R5.8.30 R6.3.31	206895
高知県	黒潮町 一部	道路計画	現地測量(数値地形図作成) 基準点測量 基準点測量	500 3級 4級	0.083km ² 1点 6点	四国地方整備局中村河川国道事務所 助言 R5.9.1 H0131	株式会社第一コンサルタン	R5.8.29 R6.5.31	206918
高知県	黒潮町 一部 四万十市 一部	道路計画	現地測量(数値地形図作成) 地Liレーザ測量(三次元点群) 数値地形図データの作成 基準点測量 基準点測量	500 0.25m 500 3級 4級	0.06km ² 0.019km ² 0.019km ² 1点 16点	四国地方整備局中村河川国道事務所 助言 R5.9.1 H0132	株式会社第一コンサルタン	R5.8.29 R6.5.31	206919
高知県	南国市 一部	その他	現地測量(数値地形図作成) 路線測量	500	0.0003km ² 0.035km	高知県中央東土木事務所 助言 R5.9.6 H0137	株式会社相愛	R5.9.6 R6.1.31	207001
高知県	四万十市 一部	その他	基準点測量	3級	3点	高知県稲穂多土木事務所 助言 R5.9.4 H0138	株式会社工栄	R5.9.15 R6.2.14	207010
高知県	四万十市 一部	その他	UAVレーザ測量		0.024km ²	高知県稲穂多土木事務所 助言 R5.9.5 H0139	株式会社荒谷建設コンサルタン	R5.9.1 R6.1.26	207025
高知県	大豊町 一部	その他	基準点測量	3級	2点	高知県中央東農振センター 助言 R5.9.7 H0140	国際航業株式会社	R5.9.4 R6.2.15	207167
高知県	大川村 一部	その他	基準点測量	3級	3点	高知県中央東土木事務所本山事務所 助言 R5.9.13 H0144	株式会社アンプル	R5.9.1 R6.1.1	207335
高知県	芸西村 全域 安芸市 全域 香南市 全域	総合計画	数値撮影(デジタル) 写真地形図作成(デジタルオルソ)	地上画素寸法12.5cm 1000	483.22km ² 317.16km ²	高知県安芸市 助言 R5.9.20 H0149	国際航業株式会社	R5.9.30 R6.2.29	207425
高知県	芸西村 全域	総合計画	写真地形図作成(デジタルオルソ)	1000	39.6km ²	高知県芸西村 助言 R5.9.20 H0150	国際航業株式会社	R5.9.30 R6.2.29	207427
高知県	香南市 全域	総合計画	写真地形図作成(デジタルオルソ)	1000	126.46km ²	高知県香南市 助言 R5.9.20 H0151	国際航業株式会社	R5.9.30 R6.2.29	207428
高知県	高知市 一部	その他	基準点測量 基準点測量 基準点測量	2級 3級 4級	3点 9点 306点	法務省高知地方法務局 助言 R5.9.15 H0152	株式会社キセン	R5.7.6 R6.2.29	207466
高知県	四万十町 一部	道路計画	路線測量		0.11km ²	高知県須崎土木事務所四万十町事務所 助言 R5.9.15 H0155	株式会社新晃総合コンサルタン	R5.10.2 R5.12.10	207477
高知県	高知市 一部	その他	基準点測量	3級	2点	高知県高知土木事務所 助言 R5.9.26 H0161	都市開発コンサルタント株式	R5.9.27 R6.2.13	207853
高知県	南国市 一部	その他	基準点測量	3級	3点	高知県中央東土木事務所 助言 R5.9.27 H0162	有限会社サーベイテック	R5.9.27 R6.2.28	207858
高知県	土佐清水市 一部	ほ場整備	基準点測量	3級	1点	高知県 助言 R5.10.2 H0166	南海測量設計株式会社	R5.10.30 R6.2.23	208000
高知県	大豊町 一部	砂防計画	路線測量		0.27km	高知県中央東土木事務所本山事務所 助言 R5.10.4 H0171	構管技術コンサルタント株式	R5.10.3 R6.1.1	208169
高知県	土佐市 一部 高知市 一部	海岸保全	航空レーザ測深	1000	2.44km ²	四国地方整備局高知河川国道事務所 助言 R5.10.6 H0174	アジア航測株式会社	R5.10.2 R6.3.8	208196
高知県	越知町 一部	道路管理	基準点測量	3級	2点	四国地方整備局土佐国道事務所 助言 R5.10.6 H0176	株式会社アンプル	R5.10.6 R6.1.31	208236
高知県	高知市 一部 南国市 一部 香南市 一部	海岸保全	航空レーザ測深	1000	2.13km ²	四国地方整備局高知河川国道事務所 助言 R5.10.11 H0177	国際航業株式会社	R5.10.10 R6.3.8	208327
高知県	四万十町 一部	その他	基準点測量 基準点測量	3級 4級	2点 2点	高知県四万十町 助言 R5.10.11 H0180	南海測量設計株式会社	R5.10.11 R5.12.11	208379
高知県	香美市 一部	河川計画	UAVレーザ測量 基準点測量	3級 4級	8km ² 6点	高知県 助言 H0181	株式会社四電技術コンサルタン	R5.10.23 R5.12.15	208405
高知県	南国市 一部	土地改良	基準点測量 現地測量(数値地形図作成) 現地測量(数値地形図作成)	3級 4級 500 200	26点 0.015km ² 0.032km ²	農林水産省中国四国農政局高知南国農地整備事業所 助言 R5.10.13 H0183	NTCコンサルタンツ株式	R5.10.13 R6.3.14	208458
高知県	室戸市 一部	その他	基準点測量	3級	5点	高知県安芸農振センター 助言 R5.10.13 H0184	株式会社ウエスコ	R5.10.30 R6.2.29	208503
高知県	宿毛市 一部	その他	基準点測量 現地測量(数値地形図作成)	3級 500	3点 0.001km ²	高知県稲穂多農振センター 助言 R5.10.17 H0187	株式会社CPC	R5.10.30 R6.3.8	208669
高知県	北川村 一部	ほ場整備	路線測量		0.57km	高知県安芸農振センター 助言 R5.10.26 H0199	構管技術コンサルタント株式	R5.11.2 R6.3.17	208970
高知県	宿毛市 一部	河川計画	基準点測量 基準点測量 路線測量 現地測量(数値地形図作成)	2級 4級 500	3点 54点 1.18km 0.0915km ²	高知県稲穂多土木事務所宿毛事務所 助言 R5.10.27 H0201	株式会社四電技術コンサルタン	R5.10.19 R6.3.25	208989
高知県	香南市 一部	その他	基準点測量	3級	2点	高知県中央東農振センター 助言 R5.10.27 H0203	株式会社 地研	R5.11.1 R6.2.15	209006
高知県	高知市 一部 南国市 一部	河川管理	航空レーザ測深	1000	11.5km ²	高知県 助言 R5.10.27 H0205	国際航業株式会社	R5.10.25 R6.3.25	209069

都道府県名	測量地域	測量目的	測量種別	縮尺・等級	事業量	測量計画機関(助言番号)	測量作業機関	実施時期	ID
高知県	奈半利町 一部	道路計画	基準点測量	3級	2点	高知県奈半利町 助言 R5.10.30 H0206	株式会社タカチ測建	R5.10.25 R5.12.25	209075
高知県	室戸市 一部	その他	基準点測量	3級	3点	高知県安芸農業振興センター 助言 R5.10.30 H0207	協和設計株式会社	R5.10.30 R6.2.28	209102
高知県	奈半利町 一部	土地改良	基準点測量 基準点測量	3級 4級	4点 44点	高知県安芸農業振興センター 助言 R5.10.31 H0208	株式会社チェリーコンサル タント	R5.10.31 R6.3.20	209161
高知県	四万十市 一部	その他	基準点測量 現地測量(数値地形図作成)	3級 500	3点 0.0036km ²	高知県樟多土木事務所 助言 R5.11.16 H0210	有限会社アイコンサル タント	R5.11.6 R6.3.25	209280
高知県	仁淀川町 一部	道路計画	基準点測量 基準点測量 現地測量(数値地形図作成)	3級 4級 500	9点 45点 0.1km ²	高知県中央西土木事務所越知事 務所 助言 R5.11.6 H0211	株式会社サニ土木コンサル タント	R5.11.6 R6.3.25	209284
高知県	安芸市 一部	その他	現地測量(数値地形図作成) 路線測量 現地測量(数値地形図作成)	500	0.003km ² 0.07km ² 0.003km ²	高知県安芸農業振興センター 助言 R5.11.10 H0212	構想技術コンサルタント	R5.11.6 R6.3.20	209327
高知県	黒潮町 一部	ほ場整備	基準点測量	2級	4点	高知県 助言 R5.11.7 H0213	都市開発コンサルタント株 式会社	R5.11.7 R6.2.20	209349
高知県	高知市 一部	その他	基準点測量	3級	3点	高知県高知土木事務所観ダム管 理事務所 助言 R5.11.10 H0216	株式会社タカチ測建	R5.11.3 R6.3.9	209537
高知県	香美市 一部	その他	基準点測量	3級	2点	高知県中央東土木事務所 助言 R5.11.15 H0218	株式会社タカチ測建	R5.11.13 R6.3.15	209557
高知県	香南市 一部	その他	路線測量		0.08km	高知県中央東土木事務所 助言 R5.11.22 H0221	株式会社エイト日本技術 開発	R5.11.24 R6.2.28	209868
高知県	須崎市 一部	土地改良	基準点測量 基準点測量	3級 4級	4点 20点	高知県須崎農業振興センター 助言 R5.11.28 H0223	株式会社チェリーコンサル タント	R5.11.28 R6.3.17	209983
高知県	四万十市 一部	その他	基準点測量 基準点測量 現地測量(数値地形図作成)	3級 4級 500	2点 17点 0.017km ²	高知県樟多農業振興センター 助言 R5.11.30 H0225	NTCコンサルタンツ株式 会社	R5.11.28 R6.2.15	210035
高知県	高知市 一部	道路計画	基準点測量	3級	1点	高知県高知土木事務所 助言 R5.12.4 H0227	株式会社第一コンサル タント	R5.11.30 R7.1.31	210150
高知県	土佐清水市 一部	その他	基準点測量 基準点測量 現地測量(数値地形図作成)	3級 4級 500	2点 11点 0.015km ²	高知県樟多農業振興センター 助言 R5.12.4 H0228	株式会社 四国トライ	R5.12.5 R6.2.12	210179
高知県	土佐清水市 一部	その他	基準点測量 基準点測量 現地測量(数値地形図作成)	3級 4級 500	2点 9点 0.015km ²	高知県樟多農業振興センター 助言 R5.12.12 H0231	株式会社 地研	R5.12.1 R6.1.31	210374
高知県	香美市 一部	その他	航空レーザ測深	1000	2.14km ²	高知県中央東土木事務所永瀬ダ ム管理事務所 助言 R5.12.11 H0232	国際航業株式会社	R5.12.6 R6.2.29	210381
高知県	黒潮町 一部	その他	基準点測量 基準点測量 現地測量(数値地形図作成)	3級 4級 500	2点 2点 0.002km ²	高知県樟多土木事務所 助言 R5.12.12 H0236	株式会社イテイコンサル タント	R5.12.7 R6.3.25	210465
高知県	室戸市 一部	その他	路線測量		0.156km	高知県安芸農業振興センター 助言 R5.12.26 H0244	キタイ設計株式会社	R6.1.4 R6.3.20	210750
高知県	津野町 一部	その他	基準点測量	3級	3点	高知県須崎土木事務所 助言 R5.12.26 H0246	株式会社アンブル	R5.12.25 R6.3.22	210832
高知県	土佐市 一部	土地改良	基準点測量	4級	90点	高知県中央西農業振興センター 助言 R5.12.26 H0249	株式会社ウエスコ	R6.1.9 R6.9.25	210844
高知県	大川村 一部	その他	UA/VLレーザ測量 基準点測量 基準点測量	3級 4級	0.056km ² 2点 19点	四国地方整備局四国山地砂防事 務所 助言 R6.1.9 H0252	株式会社アンブル	R6.1.15 R6.5.29	210983
高知県	大月町 一部	その他	基準点測量 基準点測量 現地測量(数値地形図作成)	3級 4級 500	2点 7点 0.0225km ²	高知県樟多農業振興センター 助言 R6.1.15 H0258	日本工営株式会社	R5.11.8 R6.3.25	211080
高知県	大豊町 一部	その他	基準点測量 基準点測量	3級 4級	3点 2点	高知県中央東土木事務所本山事 務所 助言 R6.1.15 H0260	株式会社セイミツ	R5.10.21 R6.3.24	211115
高知県	越知町 一部	その他	基準点測量	4級	38点	高知県中央西土木事務所越知事 務所 助言 R6.1.23 H0264	四国建設コンサルタント株 式会社	R6.1.29 R6.3.17	211274
高知県	須崎市 一部	その他	基準点測量 基準点測量	3級 4級	1点 12点	高知県須崎土木事務所 助言 R6.1.25 H0266	株式会社朝日コンサル タント	R6.2.1 R6.3.17	211310
高知県	香南市 一部 南国市 一部	その他	数値図化	1000	0.89km ²	高知県 助言 R6.2.1 H0269	国際航業株式会社	R6.1.30 R6.3.25	211418
高知県	越知町 一部	道路計画	基準点測量 基準点測量	3級 4級	4点 28点	四国地方整備局土佐国道事務所 助言 R6.2.6 H0270	株式会社第一コンサル タント	R6.2.8 R6.2.29	211514
高知県	室戸市 一部	その他	路線測量		0.1km	高知県安芸農業振興センター 助言 R6.2.20 H0280	株式会社エイト日本技術 開発	R6.2.26 R6.3.20	211685
高知県	奈半利町 一部	その他	基準点測量 基準点測量 現地測量(数値地形図作成) 路線測量	3級 4級 500	3点 16点 0.0031km ² 0.031km	高知県安芸農業振興センター 助言 R6.2.26 H0284	基礎地盤コンサルタンツ 株式会社	R6.2.26 R6.2.29	211719
高知県	奈半利町 一部	その他	基準点測量 基準点測量 現地測量(数値地形図作成) 路線測量	3級 4級 500	3点 3点 0.0037km ² 0.05km	高知県安芸農業振興センター 助言 R6.2.26 H0289	株式会社オリエタルコン サルタント	R6.2.26 R6.2.29	211729
高知県	越知町 一部	道路管理	基準点測量	3級	1点	四国地方整備局土佐国道事務所 助言 R6.3.4 H0292	株式会社アンブル	R6.3.4 R6.3.29	211860
高知県	佐川町 一部	その他	基準点測量 基準点測量 現地測量(数値地形図作成) 路線測量	3級 4級 500	4点 17点 0.016km ² 0.64km	高知県中央西土木事務所越知事 務所 助言 R6.3.5 H0298	構想技術コンサルタント	R6.3.4 R6.5.21	211889
高知県	香南市 一部	その他	基準点測量	3級	2点	高知県中央東農業振興センター 助言 R6.3.6 H0299	応用地質株式会社	R5.7.25 R5.7.28	211918
高知県	黒潮町 一部	その他	基準点測量	3級	2点	高知県樟多土木事務所 助言 R6.3.7 H0304	株式会社拓新技術コンサル タント	R6.3.5 R6.7.28	211949

九州地方

都道府県名	測量地域	測量目的	測量種別	縮尺・等級	事業量	測量計画機関(助言番号)	測量作業機関	実施時期	ID
福岡県	高崎市 一部 飯塚市 一部	河川管理	数値地形図データの作成	2500	6.4km ²	福岡県飯塚県土整備事務所 助言 R5.4.11 I0002	大成ジオテック株式会社	R5.1.28 R5.6.16	202924
福岡県	東峰村 一部	河川管理	数値撮影(デジタル) 数値図化	地上画素寸法24cm 2500	46.5km ² 5.06km ²	福岡県朝倉県土整備事務所 助言 R5.4.14 I0009	大成ジオテック株式会社	R5.2.16 R5.11.13	203068
福岡県	添田町 一部	その他	基準点測量	3級	2点	福岡県田川県土整備事務所 助言 R5.4.26 I0026	有限会社フナキ設計	R5.2.23 R5.6.22	203234
福岡県	中間市 一部 北九州市 一部 戸巻町 一部 水巻町 一部 岡垣町 一部 遠賀町 一部	その他	数値図化	2500	9.7km ²	福岡県北九州市整備事務所 助言 R5.4.26 I0031	大成ジオテック株式会社	R5.3.27 R5.5.31	203288
福岡県	宗像市 全域 福津市 全域	固定資産	数値撮影(デジタル) 写真地図作成(デジタルオルソ)	地上画素寸法12cm 1000	172.7km ² 172.7km ²	福岡県福津市 助言 R5.4.28 I0032	国際航業株式会社	R5.4.28 R5.9.29	203300
福岡県	筑後市 一部 みやま市 一部 八女市 一部 柳川市 一部	河川管理	数値撮影(デジタル) 修正測量 数値図化	2500 2500 2500	34km ² 34km ² 0.4km ²	国土交通省九州地方整備局筑後 川河川事務所 助言 R5.5.16 I0033	国際航業株式会社	R5.5.16 R5.9.29	203308
福岡県	福岡市 一部	総合計画	基準点測量 基準点測量	3級 4級	15点 40点	独立行政法人都市再生機構九州 支社 助言 R5.5.15 I0035	株式会社九州測量設計	R5.5.1 R5.9.30	203315
福岡県	福岡市 一部	都市計画	基準点測量	4級	10点	独立行政法人都市再生機構九州 支社 助言 R5.5.15 I0036	株式会社キャスト・アール	R5.5.1 R5.9.30	203316
福岡県	直方市 一部	河川計画	基準点測量	3級	3点	福岡県直方県土整備事務所 助言 R5.5.23 I0066	興建測量設計株式会社	R5.2.22 R5.6.30	203579
福岡県	朝倉市 一部	その他	基準点測量 基準点測量	3級 3級	2点 30点	福岡県朝倉市役所 助言 R5.5.18 I0070	福岡県土地改良事業団体 連合会	R5.5.18 R5.10.31	203621
福岡県	粕屋町 全域 久山町 全域 新宮町 全域 須恵町 全域 志免町 全域 篠栗町 全域 宇美町 全域 那珂川市 全域 糸島市 全域 福津市 全域 古賀市 全域 太宰府市 全域 宗像市 全域 大野城市 全域 春日市 全域 筑紫野市 全域 福岡市 全域	森林計画	数値撮影(デジタル)	地上画素寸法30cm	1171.89km ²	福岡県 助言 R5.5.29 I0076	写真エンジニアリング株式 会社	R5.5.9 R5.9.29	203658
福岡県	小郡市 全域	都市計画	修正測量	2500	45.51km ²	福岡県小郡市 助言 R5.5.24 I0079	株式会社日航コンサルタ ツ	R5.4.28 R6.2.28	203703
福岡県	遠賀町 全域 水巻町 全域 芦屋町 全域	固定資産	数値撮影(デジタル) 写真地図作成(デジタルオルソ)	地上画素寸法12.5cm 1000	44.74km ² 44.74km ²	福岡県芦屋町 助言 R5.5.24 I0080	株式会社バスコ	R5.5.24 R5.12.20	203734
福岡県	柳川市 一部	都市計画	修正測量 数値図化	2500 2500	11.43km ² 8.28km ²	福岡県柳川市 助言 R5.5.30 I0084	大成ジオテック株式会社	R4.5.17 R5.8.31	203788
福岡県	太宰府市 全域	その他	数値撮影(デジタル) 修正測量 写真地図作成(デジタルオルソ)	1000 2500 1000	29.6km ² 29.6km ² 29.6km ²	福岡県太宰府市 助言 R5.5.30 I0094	アジア航測株式会社	R5.5.19 R6.3.15	203870
福岡県	北九州市 一部	道路計画	復旧測量(基準点) 復旧測量(水準)	再設3級 再設3級	1点 1km	北九州市 助言 R5.6.9 I0111	村井測量設計株式会社	R5.6.9 R5.8.31	204033
福岡県	北九州市 一部	土地区画整理	基準点測量 その他	2級 確定測量	2点 0.26km ²	北九州市長野津田土地区画整理 総合 助言 R5.6.2 I0115	株式会社サンコンサル	R4.4.4 R6.3.31	204062
福岡県	柳川市 一部	その他	基準点測量	2級	7点	福岡県 助言 R5.6.9 I0121	株式会社高崎総合コンサル タント	R5.6.9 R5.7.31	204099
福岡県	筑前町 全域	総合計画	数値撮影(デジタル) 写真地図作成(デジタルオルソ) 数値図化 修正測量	1000 2500 2500 2500	67.1km ² 67.1km ² 67.1km ² 61.1km ²	福岡県筑前町 助言 R5.6.7 I0125	国際航業株式会社	R5.6.7 R6.3.22	204158
福岡県	糸島市 全域	固定資産	数値撮影(デジタル)	地上画素寸法15.6cmまたは 18cm 2500	215.7km ² 215.7km ²	福岡県糸島市 助言 R5.6.14 I0141	東亜建設技術株式会社	R5.12.20 R6.3.31	204280
福岡県	大牟田市 一部	道路計画	基準点測量 基準点測量	2級 3級	2点 2点	福岡県南筑後県土整備事務所 助言 R5.6.14 I0147	九州測量設計株式会社	R5.6.14 R5.8.31	204350
福岡県	福岡市 一部	都市計画	基準点測量	4級	16点	独立行政法人都市再生機構九州 支社 助言 R5.6.20 I0156	株式会社キャスト・アール	R5.6.15 R5.7.31	204409
福岡県	福津市 全域	都市計画	修正測量 修正測量 地図編集	1000 2500 10000	52.7km ² 52.7km ² 52.7km ²	福岡県福津市 助言 R5.6.28 I0173	国際航業株式会社	R5.6.28 R6.3.25	204626
福岡県	北九州市 一部	その他	基準点測量	4級	29点	北九州市建築都市局折尾総合整 備事務所 助言 R5.7.6 I0186	洞海特殊開発株式会社	R5.6.21 R5.7.31	204849
福岡県	粕屋町 全域	固定資産	数値撮影(デジタル) 写真地図作成(デジタルオルソ)	500 500	14.13km ² 14.13km ²	福岡県粕屋町 助言 R5.7.7 I0190	アジア航測株式会社	R5.5.2 R6.3.22	204963
福岡県	久山町 全域	固定資産	数値撮影(デジタル) 同路調整	1000 1000	37.4km ² 37.4km ²	福岡県久山町 助言 R5.7.7 I0191	アジア航測株式会社	R5.5.31 R6.3.19	204967
福岡県	八女市 一部	その他	基準点測量	3級	4点	福岡県八女県土整備事務所 助言 R5.7.11 I0192	株式会社アオイ	R5.7.10 R5.9.29	204974
福岡県	北九州市 一部	その他	基準点測量	3級	1点	福岡県北九州市整備事務所 助言 R5.7.12 I0204	有限会社岩松測建	R5.7.5 R5.8.31	205043
福岡県	苅田町 全域	総合計画	数値撮影(デジタル) 写真地図作成(デジタルオルソ)	地上画素寸法10cm 1000	52km ² 52km ²	福岡県苅田町 助言 R5.7.13 I0209	国際航業株式会社	R5.7.13 R6.1.31	205124
福岡県	宗像市 全域	総合計画	修正測量 地図編集 地図編集 地図編集	2500(道路、家屋、水 は、地図情報レベル1000) 5000 10000 20000	119.91km ² 119.91km ² 119.91km ² 119.91km ²	福岡県宗像市 助言 R5.7.19 I0223	国際航業株式会社	R5.7.19 R6.2.29	205259
福岡県	みやま市 一部	その他	基準点測量 基準点測量 基準点測量	2級 3級 4級	8点 9点 156点	福岡県筑後農林事務所 助言 R5.7.25 I0232	福岡県土地改良事業団体 連合会	R5.7.25 R6.3.29	205517
福岡県	うきは市 一部 久留米市 一部	総合計画	航空レーザ測量	500	67.3km ²	福岡県 助言 R5.7.26 I0236	国際航業株式会社	R5.7.21 R5.10.31	205606
福岡県	築上町 一部 みやこ町 一部 苅田町 一部 糸田町 一部 篠栗町 一部 みやま市 一部 糸島市 一部 うきは市 一部 豊前市 一部 行橋市 一部 大川市 一部 筑後市 一部 柳川市 一部 久留米市 一部 飯塚市 一部 大牟田市 一部 福岡市 一部 北九州市 一部	その他	MMS計測	500	314.4km	九州地方整備局九州技術事務所 助言 R5.7.26 I0237	株式会社バスコ	R5.7.26 R5.12.28	205624
佐賀県	多久市 一部 伊万里市 一部 有田町 一部 小城市 一部	その他	基準点測量 基準点測量 基準点測量	2級 3級 4級	8点 9点 156点	福岡県筑後農林事務所 助言 R5.7.25 I0232	福岡県土地改良事業団体 連合会	R5.7.25 R6.3.29	205517
長崎県	唐津市 一部 松浦市 一部 佐世保市 一部 佐々町 一部 宇佐市 一部	その他	基準点測量(GNSS) 水準測量	3級 4級	5点 6km	福岡県筑後農林事務所 助言 R5.8.1 I0238	福岡県土地改良事業団体 連合会	R5.8.1 R6.3.29	205632
福岡県	みやま市 一部 柳川市 一部 大牟田市 一部	海岸保全	水準測量	2級	20.5km	福岡県筑後農林事務所 助言 R5.8.3 I0248	株式会社三祐コンサル タツ	R5.8.3 R6.1.10	205705
福岡県	福岡市 一部	都市計画	基準点測量	3級	5点	福岡市 助言 R5.8.3 I0249	株式会社イーディー	R5.8.3 R5.10.31	205715
福岡県	篠栗町 一部	その他	基準点測量	3級	5点	福岡県篠栗町 助言 R5.8.7 I0252	株式会社エスケイエン 지니어リング	R5.7.25 R5.9.30	205758
福岡県	みやま市 一部	道路計画	基準点測量 基準点測量 水準測量	2級 3級 3級	3点 5点 3km	福岡県南筑後県土整備事務所 助言 R5.8.7 I0261	大成ジオテック株式会社	R5.8.7 R5.11.16	205890
福岡県	みやこ町 一部	道路管理	基準点測量	4級	3点	九州地方整備局北九州国道事 務所 助言 R5.8.8 I0266	株式会社九州測量設計	R5.8.1 R5.9.15	205925
福岡県	筑後市 全域	都市計画	修正測量	修正数値図化2500	41.78km ²	福岡県筑後市 助言 R5.8.4 I0273	大成ジオテック株式会社	R5.7.27 R6.1.26	205964
福岡県	直方市 一部	道路計画	基準点測量	3級	2点	福岡県直方県土整備事務所 助言 R5.8.10 I0274	筑邦測量設計株式会社	R5.8.16 R5.11.1	205968
福岡県	太宰府市 一部	道路計画	基準点測量	3級	1点	福岡県太宰府市 助言 R5.8.14 I0275	株式会社アジア建設コン サルタント	R5.8.20 R5.12.15	205997
福岡県	添田町 一部	道路管理	基準点測量	3級	2点	福岡県田川県土整備事務所 助言 R5.8.15 I0288	株式会社福智設計	R5.8.1 R5.11.15	206238
福岡県	朝倉市 一部	土地改良	基準点測量 基準点測量	3級 4級	3点 5点	福岡県朝倉市 助言 R5.8.16 I0297	福岡県土地改良事業団体 連合会	R5.8.16 R5.10.31	206297
福岡県	福岡市 全域	固定資産	数値撮影(デジタル) 写真地図作成(デジタルオルソ)	1000 1000	343.47km ² 343.47km ²	福岡市 助言 R5.8.18 I0298	朝航洋株式会社	R5.8.18 R6.3.15	206341
福岡県	北九州市 一部	道路台帳	基準点測量	3級	1点	福岡県北九州市 助言 R5.8.17 I0299	株式会社九州測量設計	R5.7.25 R5.11.27	206355
福岡県	朝倉市 一部	その他	基準点測量 現地測量(数値地形図作成) 水準測量	4級 500 4級	2点 0.005km ² 0.1km	福岡県朝倉農林事務所 助言 R5.8.23 I0305	株式会社サンコンサル	R5.8.24 R5.10.27	206458

都道府県名	測量地域	測量目的	測量種別	縮尺・等級	事業費	測量計画機関(助言番号)	測量作業機関	実施時期	ID
福岡県	宮若市 一部	道路計画	基準点測量	3級	2点	福岡県直方県土整備事務所 助言 R5.8.23 I0310	株式会社ライズコンサル タント	R5.7.11 R5.11.30	206523
福岡県	築上町 一部	道路台帳	基準点測量	3級	3点	福岡県京築県土整備事務所 助言 R5.8.23 I0312	有限会社東豊測量設計	R5.8.28 R5.10.31	206552
福岡県	久山町 一部	道路計画	基準点測量	3級	1点	福岡県福岡県土整備事務所 助言 R5.9.1 I0338	大正測量設計株式会社	R5.7.27 R5.10.24	206810
福岡県	北九州市 一部	道路計画	基準点測量	3級	2点	福岡県北九州市 助言 R5.9.6 I0354	村井測量設計株式会社	R5.9.6 R5.9.28	206952
福岡県	大牟田市 一部	都市計画	基準点測量 その他	3級 4級 確定測量	4点 39点 0.081km ²	福岡県大牟田市 助言 R5.9.20 I0356	有限会社永和測量設計	R5.8.8 R5.12.28	206999
福岡県	久留米市 一部	道路計画	基準点測量	3級	1点	久留米市 助言 R5.9.7 I0360	平和測量設計株式会社	R5.6.29 R6.1.24	207021
福岡県	北九州市 一部	道路管理	基準点測量	3級	1点	福岡県北九州市 助言 R5.9.6 I0361	株式会社キャンプラン	R5.9.6 R5.11.30	207035
福岡県	宮若市 全域	固定資産	数値撮影(デジタル) 写真地図作成(デジタルオルソ)	1000 1000	139.99km ² 139.99km ²	福岡県宮若市 助言 R5.9.6 I0365	朝日航洋株式会社	R5.9.6 R6.1.31	207081
福岡県	福岡市 一部	その他	MMS計測	1000	2.5km	福岡市農林水産局 助言 R5.9.11 I0380	株式会社バスコ	R5.9.11 R6.1.31	207203
福岡県	直方市 一部	道路計画	基準点測量	3級	1点	福岡県直方県土整備事務所 助言 R5.9.11 I0381	有限会社交栄	R5.9.2 R5.10.31	207206
福岡県	豊前市 一部	道路管理	基準点測量	4級	15点	九州地方整備局北九州国道事務所 助言 R5.9.13 I0383	株式会社九州測量設計	R5.9.13 R5.10.15	207259
福岡県	古賀市 全域	道路管理	既成図数値化	1000	2.21km ²	福岡県古賀市 助言 R5.9.14 I0388	国際航業株式会社	R5.9.12 R6.3.25	207363
福岡県	宗像市 全域	道路管理	既成図数値化	1000	5.41km ²	福岡県宗像市 助言 R5.9.14 I0389	国際航業株式会社	R5.9.12 R6.3.22	207364
福岡県	糸島市 一部	その他	基準点測量 水準測量 路線測量 現地測量(数値地形図作成)	4級 4級	12点 0.6km 0.2km 0.012km ²	福岡県福岡農林事務所 助言 R5.9.20 I0390	日化エンジニアリング株式 会社	R5.8.21 R6.3.22	207396
福岡県	久留米市 一部	砂防計画	復旧測量(基準点) 基準点測量	3級 3級	7点 1点	福岡県久留米県土整備事務所 助言 R5.9.21 I0395	平和測量設計株式会社	R5.9.21 R5.11.30	207486
福岡県	朝倉市 一部	河川計画	基準点測量 UAVレーザ測量	3級 400点/㎡	1点 0.27km ²	九州地方整備局筑後川河川事務 所 助言 R5.9.21 I0396	九建設計株式会社	R5.9.21 R6.1.31	207490
福岡県	広川町 全域	都市計画	修正測量	2500	37.94km ²	福岡県広川町 助言 R5.9.19 I0397	朝日航洋株式会社	R5.9.19 R6.3.13	207525
福岡県	豊前市 一部	その他	MMS計測	1000	11.5km	福岡県豊前市 助言 R5.9.21 I0408	株式会社バスコ	R5.9.21 R6.2.23	207626
福岡県	北九州市 一部	道路計画	基準点測量	3級	10点	福岡県北九州市 助言 R5.9.25 I0410	株式会社松尾設計	R5.9.12 R5.12.22	207664
福岡県	朝倉市 一部 八女市 一部	森林計画	航空レーザ測量	500	125km ²	福岡県 助言 R5.9.27 I0411	アジア航測株式会社	R5.9.27 R6.3.22	207690
福岡県	築上町 全域	その他	数値撮影(デジタル) 同時調整 写真地図作成(デジタルオルソ)	1000 1000 1000	119.61km ² 119.61km ² 119.61km ²	福岡県築上町 助言 R5.9.27 I0412	株式会社地域科学研究所	R5.9.28 R6.3.31	207694
福岡県	宮若市 一部	都市計画	修正測量	2500(道路鉄道河川建物 は1000)	12km ²	福岡県宮若市 助言 R5.9.27 I0414	朝日航洋株式会社	R5.9.27 R6.3.31	207769
福岡県	上毛町 全域	固定資産	数値撮影(デジタル) 写真地図作成(デジタルオルソ)	1000 1000	68.16km ² 68.16km ²	福岡県上毛町 助言 R5.9.27 I0415	朝日航洋株式会社	R5.9.27 R6.3.29	207770
福岡県	吉富町 一部	固定資産	数値撮影(デジタル) 写真地図作成(デジタルオルソ)	1000 1000	68.16km ² 68.16km ²	福岡県吉富町 助言 R5.9.27 I0416	朝日航洋株式会社	R5.9.27 R6.3.25	207773
福岡県	久留米市 一部 神埼市 一部	河川計画	基準点測量 基準点測量 基準点測量 現地測量(数値地形図作成) 路線測量	2級 3級 4級 500	6点 2点 81点 0.332km ² 2.85km	独立行政法人水資源機構筑後川 下流総合管理所 筑後川下流用 水事業所 助言 R5.9.28 I0417	株式会社高崎総合コンサル タント	R5.8.2 R6.11.13	207823
福岡県	柳川市 一部	都市計画	数値図化 修正測量	2500 2500	25.1km ² 29.49km ²	福岡県柳川市 助言 R5.10.3 I0435	大成ジオテック株式会社	R5.9.1 R6.3.15	207933
福岡県	北九州市 一部	道路管理	基準点測量	3級	1点	福岡県北九州市 助言 R5.10.3 I0436	有限会社ヤハ設計	R5.9.25 R5.10.20	207937
福岡県	久留米市 一部	砂防計画	基準点測量 基準点測量	2級 3級	1点 3点	福岡県久留米県土整備事務所 助言 R5.10.3 I0443	株式会社西日本測量設計	R5.9.9 R5.11.30	207966
福岡県	北九州市 一部	基準点管理	基準点測量 基準点測量	1級 3級	3点 6点	北九州市建設局道路部管理課 助言 R5.10.3 I0444	村井測量設計株式会社	R5.10.3 R6.3.31	207968
福岡県	篠栗町 一部	土地区画整理	基準点測量	4級	8点	篠栗町和田土地区画整理組合 助言 R5.10.12 I0452	栄和測量設計株式会社	R5.10.10 R5.11.30	208026
福岡県	筑紫野市 全域	固定資産	数値撮影(デジタル) 写真地図作成(デジタルオルソ)	1000 1000	87.73km ² 87.73km ²	福岡県筑紫野市 助言 R5.10.3 I0457	朝日航洋株式会社	R5.10.3 R6.3.19	208095
福岡県	小竹町 一部 嘉麻市 一部 飯塚市 一部	河川管理	水準測量	3級	48km	九州地方整備局遠賀川河川事務 所 助言 R5.10.12 I0462	株式会社九州測量開発	R5.10.10 R6.2.29	208182
福岡県	久留米市 全域	固定資産	数値撮影(デジタル) 写真地図作成(デジタルオルソ)	1000 1000	222.96km ² 222.96km ²	久留米市 助言 R5.10.6 I0465	朝日航洋株式会社	R5.10.6 R6.3.31	208211
福岡県	福岡市 一部	その他	基準点測量	3級	15点	福岡県飯塚農林事務所 助言 R5.10.16 I0471	福岡県土地改良事業団体 連合会	R5.10.16 R5.12.28	208240
福岡県	福岡市 一部	都市計画	基準点測量 基準点測量	3級 4級	2点 7点	九州地方整備局国営海の中道海 浜公園事務所 助言 R5.10.17 I0483	株式会社エイト日本技術 開発	R5.10.17 R5.12.28	208289
福岡県	福岡市 一部	都市計画	基準点測量 水準測量	3級 3級	3点 4.7km	九州地方整備局国営海の中道海 浜公園事務所 助言 R5.10.17 I0484	西日本技術開発株式会社	R5.10.17 R6.3.19	208291
福岡県	久留米市 一部	砂防計画	基準点測量	3級	4点	福岡県久留米県土整備事務所 助言 R5.10.18 I0495	株式会社久米総合コンサル タント	R5.9.9 R5.11.30	208429
福岡県	大野城市 全域	固定資産	数値撮影(デジタル) 同時調整 写真地図作成(デジタルオルソ)	1000 1000 1000	26.89km ² 26.89km ² 26.89km ²	福岡県大野城市 助言 R5.10.20 I0500	株式会社バスコ	R5.10.20 R6.3.31	208505
福岡県	久留米市 一部	砂防計画	基準点測量	3級	2点	福岡県久留米県土整備事務所 助言 R5.10.20 I0501	株式会社タイオー設計	R5.10.27 R5.11.30	208508
福岡県	東峰村 全域 筑前町 全域 朝倉市 全域 うきは市 全域	固定資産	数値撮影(デジタル) 同時調整 写真地図作成(デジタルオルソ)	1000 1000 1000	483.24km ² 483.24km ² 483.24km ²	福岡県朝倉市 助言 R5.10.30 I0533	株式会社バスコ	R5.10.30 R6.2.29	208948
福岡県	遠賀町 一部	土地改良	基準点測量 基準点測量	3級 4級	2点 2点	福岡県八幡農林事務所 助言 R5.11.2 I0544	福岡県土地改良事業団体 連合会	R5.11.2 R5.12.20	209074
福岡県	粕屋町 一部	土地区画整理	基準点測量	2級	6点	粕屋町戸原土地区画整理準備 組合 助言 R5.11.8 I0552	ヤマノク株式会社	R5.11.8 R6.3.31	209130
福岡県	太宰府市 一部	河川計画	基準点測量	3級	2点	福岡県那珂県土整備事務所 助言 R5.11.2 I0555	九州コンサルタント株式会 社	R5.11.1 R5.12.15	209152
福岡県	朝倉市 一部	河川計画	基準点測量	2級	2点	福岡県朝倉県土整備事務所 助言 R5.11.2 I0561	株式会社アオイ	R5.11.1 R5.12.15	209218
福岡県	朝倉市 一部	河川計画	基準点測量	2級	3点	福岡県朝倉県土整備事務所 助言 R5.11.8 I0567	株式会社プライム技術開 発	R5.11.1 R5.12.15	209253
福岡県	築上町 一部	砂防計画	基準点測量	3級	2点	福岡県京築県土整備事務所 助言 R5.11.10 I0569	周防測量設計有限公司	R5.9.15 R5.12.13	209286
福岡県	福岡市 一部	都市計画	修正測量	2500	24.39km ²	福岡市 助言 R5.11.8 I0570	朝日航洋株式会社	R5.11.8 R6.3.15	209288
福岡県	志免町 全域	都市計画	修正測量	2500	8.69km ²	福岡県志免町 助言 R5.11.8 I0576	株式会社インフォマディ クス	R5.11.1 R6.3.1	209341
福岡県	篠栗町 一部	総合計画	基準点測量	3級	1点	福岡県篠栗町 助言 R5.11.8 I0578	株式会社スエイクエンジ ニアリング	R5.11.13 R6.3.11	209352
福岡県	遠賀町 一部	その他	基準点測量 基準点測量	3級 4級	5点 21点	福岡県八幡農林事務所 助言 R5.11.10 I0580	福岡県土地改良事業団体 連合会	R5.11.13 R6.3.15	209372
福岡県	宮若市 一部	その他	現地測量(数値地形図作成) 路線測量	250	0.001km ² 0.11km	福岡県飯塚農林事務所 助言 R5.11.14 I0585	株式会社スリーエヌ技術 コンサルタント	R5.11.14 R6.3.22	209405
福岡県	田川市 一部	河川計画	用地測量		0.0017km ²	九州地方整備局遠賀川河川事務 所 助言 R5.11.14 I0588	株式会社大建	R5.11.14 R6.2.29	209414
福岡県	糸島市 一部	土地改良	基準点測量 水準測量	2級 4級	3点 23点	福岡県福岡農林事務所 助言 R5.11.16 I0591	株式会社高崎総合コンサル タント	R5.10.30 R6.3.22	209450
福岡県	直方市 全域 古賀市 全域 志免町 全域 新宮町 全域 上毛町 全域 鞍手町 全域	その他	数値撮影(デジタル) 写真地図作成(デジタルオルソ)	1000	215km ²	福岡県 助言 R5.11.16 I0592	東亜建設技術株式会社	R5.11.16 R6.2.16	209476
福岡県	水巻町 一部 吉富町 全域 豊前市 全域	その他	数値撮影(デジタル) 写真地図作成(デジタルオルソ)	1000	179.17km ² 179.17km ²	福岡県 助言 R5.11.16 I0593	東亜建設技術株式会社	R5.11.16 R6.2.16	209479
福岡県	水巻町 一部 遠賀町 一部	道路計画	基準点測量 水準測量	3級 3級	19点 11km	福岡県北九州市県土整備事務所 助言 R5.11.16 I0599	石橋開発株式会社 村井測量設計株式会社	R5.11.10 R6.2.29	209532
福岡県	田川市 一部	道路計画	基準点測量 基準点測量	2級 3級	1点 4点	福岡県田川県土整備事務所 助言 R5.11.21 I0607	株式会社巧和技建 株式会社測量設計株式会社	R5.9.11 R6.1.29	209610
福岡県	大木町 一部 筑後市 一部	その他	水準測量	4級	2.5km	福岡県筑後農林事務所 助言 R5.11.16 I0614	株式会社第一技術コンサル タント	R5.11.20 R6.3.18	209690

都道府県名	測量地域	測量目的	測量種別	縮尺・等級	事業費	測量計画機関(助言番号)	測量作業機関	実施時期	ID
福岡県	那珂川市 全域	固定資産	数値撮影(デジタル) 同時調整 写真地図作成(デジタルオルソ)	1000 1000 1000	74.95km ² 74.95km ² 74.95km ²	福岡県那珂川市 助言 R5.11.27 I0621	アジア航測株式会社	R5.7.19 R6.2.29	209784
福岡県	宇美町 一部	その他	基準点測量 基準点測量	3級 4級	2点 14点	福岡県福岡農林事務所 助言 R5.12.4 I0638	株式会社技術開発コンサル タント	R5.11.12 R6.3.22	209891
福岡県	朝倉市 一部	その他	基準点測量 現地測量(数値地形図作成) 路線測量	4級 500	2点 0.003km ² 0.02km	福岡県朝倉農林事務所 助言 R5.12.4 I0642	株式会社スリーエム技術 コンサルタント	R5.12.4 R6.3.25	209980
福岡県	福岡市 一部	地籍調査	基準点測量	4級	190点	法務省福岡法務局 助言 R5.12.5 I0649	一般社団法人福岡市公共 噴託登記士地家屋調査士 協会	R5.11.20 R6.2.28	210050
福岡県	嘉麻市 一部	道路計画	基準点測量	3級	2点	福岡県飯塚県土整備事務所 助言 R5.12.11 I0661	日本航測株式会社	R5.11.29 R6.2.29	210181
福岡県	福岡市 一部	基準点管理	復旧測量(基準点)	再設3級	1点	福岡市 助言 R5.12.13 I0663	サンクスエンジニアリング 株式会社	R5.11.27 R6.3.25	210189
福岡県	飯塚市 全域 嘉麻市 全域 糸田町 全域	その他	数値撮影(デジタル) 写真地図作成(デジタルオルソ)	1000 1000	431km ² 431km ²	福岡県 助言 R5.12.20 I0669	国際航業株式会社	R5.10.13 R6.2.16	210259
福岡県	筑紫野市 一部	その他	基準点測量 現地測量 基準点測量	3級 4級 3級	2点 7点 2点	福岡県福岡農林事務所 助言 R5.12.22 I0677	株式会社共和テック	R5.12.7 R6.3.22	210378
福岡県	久山町 一部	その他	基準点測量 基準点測量 基準点測量	3級 4級 3級	2点 12点 12点	福岡県福岡農林事務所 助言 R5.12.22 I0678	株式会社日本水工コンサル タント	R5.12.7 R6.3.15	210382
福岡県	古賀市 一部	その他	基準点測量 基準点測量 基準点測量	2級 3級 4級	4点 4点 24点	福岡県福岡農林事務所 助言 R5.12.20 I0691	福岡県土地改良事業団体 連合会	R5.12.20 R6.3.22	210490
福岡県	糸島市 一部	その他	路線測量		0.025km	福岡県福岡農林事務所 助言 R5.12.28 I0717	福岡県土地改良事業団体 連合会	R5.12.28 R6.3.22	210654
福岡県	糸島市 一部	その他	現地測量(数値地形図作成) 路線測量		0.01km ² 0.07km	福岡県福岡農林事務所 助言 R5.12.28 I0718	株式会社日設コンサル タント	R5.12.28 R6.3.22	210657
福岡県	吉富町 一部	道路計画	基準点測量	3級	4点	福岡県京築県土整備事務所 助言 R5.12.28 I0719	築上測量設計	R5.11.25 R6.3.29	210658
福岡県	吉富町 一部	道路計画	基準点測量	3級	4点	福岡県京築県土整備事務所 助言 R5.12.28 I0720	木本測量設計事務所	R5.11.28 R6.3.26	210660
福岡県	太宰府市 一部	河川管理	基準点測量	3級	13点	福岡県那珂県土整備事務所 助言 R5.12.28 I0724	株式会社建築測量設計	R5.12.28 R6.2.15	210669
福岡県	大野城市 一部	河川管理	基準点測量	3級	9点	福岡県那珂県土整備事務所 助言 R5.12.28 I0725	有限会社一ノ三設計	R5.12.28 R6.2.15	210671
福岡県	福岡市 一部 大野城市 一部	河川管理	基準点測量	3級	9点	福岡県那珂県土整備事務所 助言 R5.12.28 I0726	株式会社プライム技術開 発	R5.12.28 R6.2.15	210673
福岡県	大野城市 一部	河川管理	基準点測量	3級	9点	福岡県那珂県土整備事務所 助言 R5.12.28 I0727	九航コンサルタント有限 会社	R5.12.28 R6.2.15	210675
福岡県	久留米市 全域	都市計画	修正測量	2500	40.2km ²	久留米市 助言 R5.12.25 I0739	東亜建設技術株式会社	R5.11.16 R6.3.25	210720
福岡県	北九州市 一部	都市計画	修正測量 地図編集	2500 10000	24.468km ² 24.468km ²	福岡県北九州市 助言 R6.1.10 I0741	株式会社パスコ	R5.11.10 R6.3.29	210790
福岡県	福岡市 一部	基準点管理	復旧測量(基準点)	移転2級	1点	福岡市 助言 R6.1.5 I0744	株式会社アースプラン ニング	R6.1.5 R6.1.31	210879
福岡県	朝倉市 一部	その他	基準点測量 基準点測量 現地測量(数値地形図作成) 路線測量	2級 4級	1点 23点 0.048km ² 1.2km	福岡県朝倉農林事務所 助言 R6.1.5 I0748	大和コンサル株式会社	R5.12.1 R6.3.15	210890
福岡県	春日市 一部	その他	基準点測量	3級	2点	福岡県春日市 助言 R6.1.5 I0760	富士測量設計株式会社	R5.12.19 R6.3.22	210924
福岡県	北九州市 一部	土地区画整理	基準点測量 基準点測量 水準測量	3級 4級 3級	6点 27点 2.7km	北九州市長野津田土地区画整理 組合 助言 R6.1.5 I0761	株式会社サンコンサル	R6.1.9 R6.3.31	210926
福岡県	鞍手町 一部	砂防計画	基準点測量	3級	3点	福岡県直方県土整備事務所 助言 R6.1.10 I0764	興建測量設計株式会社	R5.12.22 R6.3.29	210939
福岡県	糸島市 一部	その他	路線測量		0.025km	福岡県福岡農林事務所 助言 R6.1.16 I0767	興調査設計株式会社	R6.1.16 R6.3.22	210945
福岡県	糸島市 一部	その他	路線測量		0.03km	福岡県福岡農林事務所 助言 R6.1.16 I0768	内外エンジニアリング株式 会社	R6.1.16 R6.3.22	210946
福岡県	大牟田市 一部	河川計画	基準点測量 用地測量	4級	12点 0.027km ²	福岡県大牟田市 助言 R6.1.16 I0778	株式会社本田開発コンサル タント	R6.1.16 R6.2.16	211044
福岡県	久留米市 一部 大刀洗町 一部	道路計画	基準点測量 基準点測量 水準測量	2級 3級 3級	4点 9点 9.5km	福岡県久留米県土整備事務所 助言 R6.1.16 I0790	三共測量設計株式会社	R5.12.27 R6.3.15	211095
福岡県	北九州市 一部	基準点管理	基準点測量 水準測量	3級 2級	1点 1.5km	福岡県北九州市 助言 R6.1.18 I0794	エス・デイ中工有限会社	R6.1.18 R6.1.17	211138
福岡県	糸島市 一部	河川管理	基準点測量	3級	16点	福岡県福岡県土整備事務所 助言 R6.1.17 I0798	株式会社アースプラン ニング	R6.1.17 R6.2.29	211164
福岡県	糸島市 一部	河川管理	基準点測量	3級	17点	福岡県福岡県土整備事務所 助言 R6.1.17 I0799	株式会社プライム技術開 発	R6.1.17 R6.2.29	211166
福岡県	大牟田市 一部	その他	基準点測量 基準点測量	2級 3級	1点 9点	福岡県南筑後県土整備事務所 助言 R6.1.23 I0805	アステックコンサルタンツ 株式会社	R6.1.23 R6.3.15	211202
福岡県	福岡市 一部	基準点管理	基準点測量	3級	1点	福岡市中央区役所地域整備部地 域整備課 助言 R6.1.26 I0810	株式会社エッジkawasaki	R5.12.27 R6.3.15	211245
福岡県	大野城市 全域	基準点管理	復旧測量(基準点)	改測2級	5点	福岡県大野城市 助言 R6.1.24 I0814	大成ジオテック株式会社	R6.1.24 R6.3.13	211251
福岡県	大木町 一部 大川市 一部 柳川市 一部 佐賀県 佐賀市 一部 東峰村 一部	地盤変動調査	水準測量	1級	97km	福岡県 助言 R6.1.24 I0815	大正測量設計株式会社	R6.1.24 R6.3.25	211253
福岡県	福岡市 一部	その他	基準点測量	2級	1点	福岡県朝倉県土整備事務所 助言 R6.1.29 I0817	第一復建株式会社	R6.1.23 R6.3.15	211270
福岡県	福岡市 一部	その他	基準点測量	3級	1点	九州地方整備局国営海の中道海 浜公園事務所 助言 R6.1.26 I0820	西日本技術開発株式会社	R6.1.26 R6.1.31	211295
福岡県	築上町 一部	道路台帳	基準点測量	3級	3点	福岡県京築県土整備事務所 助言 R6.2.1 I0821	有限会社東豊測量設計	R6.2.2 R6.3.29	211297
福岡県	福岡市 一部	道路計画	用地測量		0.0119km ²	九州地方整備局福岡国道事務所 助言 R6.2.5 I0826	株式会社大建	R6.2.5 R6.7.19	211356
福岡県	福岡市 一部	道路計画	用地測量		0.0186km ²	九州地方整備局福岡国道事務所 助言 R6.2.5 I0827	平和総合コンサルタント株 式会社	R6.2.5 R6.7.19	211357
福岡県	粕屋町 一部	土地区画整理	基準点測量 基準点測量 水準測量	3級 4級 3級	10点 91点 6km	粕屋町長倉原西土地区画整理準 備組合 助言 R6.2.5 I0829	福岡都市技術株式会社	R6.2.13 R6.5.31	211359
福岡県	うきは市 一部	その他	数値図化	1000	0.1km ²	福岡県久留米県土整備事務所 助言 R6.2.2 I0831	有限会社測量企画セン ター	R5.12.22 R6.3.15	211384
福岡県	久留米市 一部	砂防計画	修正測量	2500	13.7km ²	福岡県久留米県土整備事務所 助言 R6.2.2 I0832	東亜建設技術株式会社	R5.9.27 R6.2.28	211403
福岡県	久留米市 一部	砂防計画	航空しーザ測量 修正測量	2500 2500	4.4km ² 4.4km ²	福岡県久留米県土整備事務所 助言 R6.2.2 I0833	株式会社西部技術コンサル タント	R5.9.28 R6.2.28	211404
福岡県	久留米市 一部	砂防計画	航空しーザ測量 修正測量	2500 2500	2.4km ² 2.4km ²	福岡県久留米県土整備事務所 助言 R6.2.2 I0834	アステックコンサルタンツ 株式会社	R5.9.27 R6.2.28	211405
福岡県	飯塚市 一部 嘉麻市 一部	河川管理	数値図化	2500	6.7km ²	福岡県飯塚県土整備事務所 助言 R6.2.2 I0835	大成ジオテック株式会社	R6.1.10 R6.3.29	211408
福岡県	大木町 一部	その他	基準点測量 水準測量	4級 4級	22点 1.3km	福岡県筑後農林事務所 助言 R6.2.6 I0839	株式会社清田設計事務所	R6.2.6 R6.3.22	211426
福岡県	一部	道路台帳	基準点測量	3級	2点	福岡県京築県土整備事務所 助言 R6.2.7 I0854	有限会社松本コンサル タント	R6.2.6 R6.3.29	211520
福岡県	大牟田市 一部	河川計画	基準点測量	4級	15点	福岡県大牟田市 助言 R6.2.9 I0856	株式会社エース	R4.5.27 R5.3.15	211523
福岡県	福岡市 一部	道路計画	用地測量		0.0127km ²	九州地方整備局福岡国道事務所 助言 R6.2.27 I0865	株式会社大建	R6.2.27 R6.9.30	211633
福岡県	北九州市 一部	道路計画	基準点測量	3級	2点	福岡県北九州市 助言 R6.2.26 I0866	株式会社キャンプラン	R6.2.26 R6.3.17	211636
福岡県	大木町 一部	その他	水準測量	4級	1.8km	福岡県筑後農林事務所 助言 R6.2.27 I0867	株式会社テクノ	R5.12.15 R6.3.22	211637
福岡県	みやま市 一部	その他	基準点測量 水準測量	4級 4級	40点 1.8km	福岡県筑後農林事務所 助言 R6.3.5 I0868	サンクスエンジニアリング 株式会社	R6.1.16 R6.2.28	211638
福岡県	大木町 一部	その他	基準点測量 水準測量	4級 4級	25点 5km	福岡県筑後農林事務所 助言 R6.2.29 I0869	第一総合技術株式会社	R5.2.1 R6.8.25	211639
福岡県	大木町 一部	その他	基準点測量 基準点測量 水準測量 水準測量	3級 4級 3級 3級	4点 12点 3km 0.6km	福岡県筑後農林事務所 助言 R6.2.29 I0870	株式会社西部技術コンサル タント	R5.2.1 R6.8.31	211640
福岡県	糸島市 一部	土地区画整理	基準点測量 基準点測量	3級 4級	1点 38点	糸島市泊土地区画整理組合 助言 R6.2.27 I0871	日本都市技術株式会社	R6.3.4 R6.5.31	211641
福岡県	小郡市 一部	土地改良	基準点測量	4級	10点	福岡県朝倉農林事務所 助言 R6.2.26 I0876	内外エンジニアリング株式 会社	R6.2.26 R6.3.15	211649
福岡県	久山町 一部	土地区画整理	基準点測量 水準測量	3級 4級	3点 30点 4.5km	久山町上山田南部土地区画整理 準備組合 助言 R6.3.5 I0908	日本都市技術株式会社	R6.3.18 R6.6.28	211853

都道府県名	測量地域	測量目的	測量種別	縮尺・等級	事業費	測量計画機関(助言番号)	測量作業機関	実施時期	ID
福岡県	久留米市 一部	基準点管理	復旧測量(基準点)	移転3級	1点	福岡県久留米市 助言 R6.3.5 10910	株式会社西日本測量設計	R6.3.1 R6.5.30	211874
福岡県	行橋市 一部	道路管理	用地測量		0.0013km ²	九州地方整備局北九州国道事務所 助言 R6.3.11 10913	平和総合コンサルタント株式会社	R6.3.11 R6.9.30	211909
福岡県	筑後市 一部 広川町 一部	道路計画	基準点測量 水準測量	3級 3級	4点 2.4km	福岡県八女県土整備事務所 助言 R6.3.13 10921	株式会社高崎総合コンサルタント	R6.3.13 R6.5.31	211939
福岡県	八女市 一部	道路計画	基準点測量 水準測量	3級 3級	4点 0.7km	福岡県八女県土整備事務所 助言 R6.3.13 10922	大和コンサル株式会社	R6.3.13 R6.5.31	211941
福岡県	芦屋町 一部	河川計画	用地測量		0.003511km ²	九州地方整備局遠賀川河川事務所 助言 R6.3.15 10930	株式会社旭鑑定補償	R6.3.15 R6.7.31	211979
福岡県	添田町 一部	河川計画	用地測量		0.003km ²	九州地方整備局遠賀川河川事務所 助言 R6.3.22 10931	株式会社旭鑑定補償	R6.3.22 R6.7.31	211982
福岡県	葉上町 一部	その他	基準点測量 基準点測量 基準点測量	2級 3級 4級	7点 5点 19点	福岡県行橋農林事務所 助言 R6.3.21 10943	福岡県土地改良事業団体連合会	R6.3.21 R6.3.22	212067
福岡県 佐賀県	小郡市 一部 久留米市 一部 鳥栖市 一部	河川管理	航空レーザ測深 水準測量	1000 3級	3.24km ² 47km	九州地方整備局筑後川河川事務所 助言 R6.3.28 10950	中日本航空株式会社	R6.2.9 R6.11.29	212109
福岡県 佐賀県	大川市 一部 鳥栖市 一部 佐賀市 一部 神埼市 一部 みやき町 一部	河川管理	航空レーザ測深 水準測量	500 3級	9.14km ² 21.6km	九州地方整備局筑後川河川事務所 助言 R6.3.27 10951	バスコ・高崎総合コンサルタント設計共同体	R6.3.27 R6.11.29	212113
福岡県	福岡市 一部	基準点管理	基準点測量	3級	1点	福岡市 助言 R6.3.27 10957	株式会社コバパン	R6.1.5 R6.4.30	212151
福岡県	久留米市 一部	その他	基準点測量 現地測量(数値地形図作成)	3級	6点 0.002km ²	福岡県朝倉農林事務所 助言 R6.3.27 10962	日化エンジニアリング株式会社	R6.4.1 R6.6.30	212163
福岡県 佐賀県	大川市 一部 柳川市 一部	河川管理	航空レーザ測深 水準測量	500 3級	6.39km ² 17.6km	九州地方整備局筑後川河川事務所 助言 R6.3.28 10967	バスコ・高崎総合コンサルタント設計共同体	R6.3.28 R6.9.20	212204
福岡県 大分県	うきは市 一部 日田市 一部	河川管理	航空レーザ測深	500	3.36km ²	九州地方整備局筑後川河川事務所 助言 R6.3.28 10968	アジア航測株式会社	R6.3.28 R6.11.29	212206
佐賀県	唐津市 一部	砂防計画	数値図化	2500	3.3km ²	佐賀県唐津土木事務所 助言 R5.4.28 10037	株式会社高崎総合コンサルタント	R5.3.8 R5.11.30	203317
佐賀県	神埼市 一部	その他	基準点測量	3級	4点	国土交通省九州地方整備局佐賀河川事務所 助言 R5.5.23 10065	西日本技術開発株式会社	R5.4.23 R5.5.31	203577
佐賀県	伊万里市 一部	その他	基準点測量	2級	5点	佐賀県伊万里土木事務所 助言 R5.5.23 10071	株式会社トップコンサルタント	R5.4.28 R5.7.26	203622
佐賀県	玄海町 全域	総合計画	修正測量 地図編集	2500 10000	35.9km ² 35.9km ²	佐賀県玄海町 助言 R5.5.18 10073	株式会社バスコ	R5.5.18 R6.3.31	203651
佐賀県	唐津市 一部	砂防計画	数値図化	2500	3.9km ²	佐賀県唐津土木事務所 助言 R5.5.18 10074	国際航業株式会社	R5.5.18 R5.11.30	203654
佐賀県	唐津市 一部	砂防計画	数値図化	2500	3.7km ²	佐賀県唐津土木事務所 助言 R5.5.24 10078	国土防災技術株式会社	R5.2.28 R5.11.30	203682
佐賀県	佐賀市 一部	砂防計画	数値図化	2500	3.3km ²	佐賀県佐賀土木事務所 助言 R5.6.8 10118	株式会社ダイヤコンサルタント	R5.6.9 R5.12.20	204091
佐賀県	唐津市 一部	砂防計画	数値図化	2500	3km ²	佐賀県唐津土木事務所 助言 R5.6.8 10119	第一復建株式会社	R5.2.28 R5.11.30	204092
佐賀県	唐津市 一部	砂防計画	数値図化	2500	3.3km ²	佐賀県唐津土木事務所 助言 R5.6.8 10123	中央開発株式会社	R5.3.8 R5.11.30	204138
佐賀県	小城市 一部	砂防計画	数値図化	2500	5.25km ²	佐賀県佐賀土木事務所 助言 R5.6.7 10126	株式会社建設技術センター	R5.6.2 R5.12.9	204161
佐賀県	多久市 一部	道路台帳	MMS計測	1000	2.4km	佐賀県多久市 助言 R5.6.7 10127	株式会社バスコ	R5.6.7 R5.9.30	204168
佐賀県	唐津市 一部	砂防計画	数値図化	2500	4.5km ²	佐賀県唐津土木事務所 助言 R5.6.20 10148	株式会社ダイヤコンサルタント	R5.2.28 R5.11.30	204384
佐賀県	嬉野市 一部	道路計画	用地測量		0.0373km ²	九州地方整備局佐賀国道事務所 助言 R5.6.22 10162	扇精光コンサルタンツ株式会社 株式会社孝栄設計コンサルタント	R5.6.22 R5.12.20	204509
佐賀県	鳥栖市 一部	河川管理	修正測量	2500	13.946km	佐賀県鳥栖市 助言 R5.8.24 10320	株式会社バスコ	R5.8.24 R6.3.15	206605
佐賀県	佐賀市 一部 神埼市 一部	河川計画	基準点測量 水準測量	3級 3級	8点 4.9km	九州地方整備局筑後川河川事務所 助言 R5.9.6 10359	九州技術開発株式会社	R5.9.6 R6.2.29	207007
佐賀県	唐津市 一部	砂防計画	数値図化	2500	4.5km ²	佐賀県唐津土木事務所 助言 R5.9.27 10419	ジーアンドエスエンジニアリング株式会社	R5.2.28 R5.11.30	207860
佐賀県	唐津市 全域	総合計画	数値図化 数値図化	2500(道路、家屋は1000) 10000(道路、家屋は1000)	193.53km ² 294.06km ²	佐賀県唐津市 助言 R5.10.10 10482	国際航業株式会社	R5.10.10 R6.3.31	208284
佐賀県	佐賀市 全域	道路台帳	MMS計測	500	193.53km ² 487.59km ²				
佐賀県	唐津市 一部	文化財調査	同時調整 数値図化	2500 2500	2.5km ² 2.5km ²	佐賀県文化・観光局文化課文化財保護・活用室 助言 R5.10.30 10532	写測エンジニアリング株式会社	R5.7.27 R6.3.15	208947
佐賀県	白石町 一部 神埼市 一部 佐賀市 一部	地盤変動調査	水準測量	1級	148.8km	佐賀県 助言 R5.12.5 10647	西日本総合コンサルタント株式会社	R5.11.17 R6.3.31	210046
佐賀県	唐津市 一部	その他	基準点測量	4級	9点	佐賀県唐津農林事務所 助言 R5.12.5 10659	精工C&C株式会社	R5.12.1 R6.3.15	210174
佐賀県	鳥栖市 一部	道路台帳	地形図等成果の座標補正 MMS計測	1000 1000	649.6km ² 132.2km ²	佐賀県鳥栖市 助言 R5.12.15 10689	株式会社バスコ	R5.12.15 R6.3.19	210487
佐賀県	みやき町 一部	地籍調査	航空レーザ測深 基準点測量	500	0.58km ² 2点	国土交通省不動産・建設経済局地籍整備課 助言 R6.1.24 10758	株式会社バスコ	R6.1.24 R6.3.29	210921
佐賀県	伊万里市 一部	その他	基準点測量 用地測量	3級	3点 0.015km ²	佐賀県伊万里農林事務所 助言 R6.1.5 10763	株式会社コスモエンジニアリング	R6.1.5 R6.1.22	210933
佐賀県	小城市 一部	農地開発	基準点測量 路線測量 現地測量(数値地形図作成)	4級 3級 500	1点 0.12km ² 0.002km ²	佐賀県中部農林事務所 助言 R6.1.16 10771	シウマチエンジニアリング株式会社	R6.1.27 R6.3.15	210989
佐賀県	佐賀市 一部	その他	基準点測量	4級	233点	法務省佐賀地方法務局 助言 R6.1.22 10784	株式会社平野総合設計	R5.12.20 R7.3.31	211073
佐賀県	唐津市 一部	その他	基準点測量	3級	4点	農林水産省九州農政局土地改良技術事務所 助言 R6.1.16 10788	NTCコンサルタンツ株式会社	R6.1.22 R6.2.22	211088
佐賀県	伊万里市 一部	道路計画	用地測量		0.076km ²	九州地方整備局佐賀国道事務所 助言 R6.2.1 10819	扇精光株式会社	R6.2.1 R6.3.22	211280
佐賀県	鳥栖市 一部	基準点管理	復旧測量(基準点)	移転2級	1点	佐賀県鳥栖市 助言 R6.2.5 10841	西日本総合コンサルタント株式会社	R6.2.5 R6.8.30	211429
佐賀県	鳥栖市 一部	道路計画	基準点測量	3級	3点	佐賀県鳥栖市 助言 R6.2.9 10852	アーバンテック株式会社	R5.12.22 R6.3.8	211492
佐賀県	多久市 一部	農地開発	基準点測量 路線測量 現地測量(数値地形図作成) 用地測量	4級 3級 500	4点 0.1km 0.004km ² 0.0003km ²	佐賀県中部農林事務所 助言 R6.2.29 10862	西日本総合コンサルタント株式会社	R5.9.9 R5.12.20	211571
佐賀県	佐賀市 一部	その他	用地測量		0.00285km ²	佐賀県佐賀中部農林事務所 助言 R6.2.29 10882	九州水工設計株式会社	R5.5.12 R5.10.12	211754
佐賀県	小城市 一部	その他	基準点測量 水準測量 路線測量	4級 4級	14点 1.95km 0.89km	佐賀県佐賀中部農林事務所 助言 R6.3.7 10885	株式会社九州構造設計	R5.10.4 R6.4.19	211760
佐賀県	伊万里市 一部	その他	基準点測量 水準測量	2級 3級	2点 1.1km	佐賀県伊万里土木事務所 助言 R6.2.29 10893	精工C&C株式会社	R6.2.15 R6.3.15	211781
佐賀県	伊万里市 一部	その他	基準点測量 水準測量 現地測量(数値地形図作成)	2級 3級 500	2点 1.1km 0.08km ²	佐賀県伊万里土木事務所 助言 R6.2.29 10894	株式会社エスジー技術コンサルタント	R6.1.20 R6.3.15	211783
佐賀県	唐津市 一部	その他	基準点測量 基準点測量 基準点測量	2級 3級 4級	4点 7点 55点	佐賀県唐津市 助言 R6.3.1 10900	株式会社技術開発コンサルタント	R6.2.28 R6.11.29	211797
佐賀県	佐賀市 一部	その他	基準点測量 路線測量	4級	23点 2.55km	佐賀県中部農林事務所 助言 R6.3.27 10969	株式会社トップコンサルタント	R5.4.13 R6.3.15	212210
長崎県	西海市 一部	その他	UAVL-ゼ測量	水平0.1m、標高0.1m	0.068km ²	長崎県県北振興局 助言 R5.5.31 10048	株式会社オリエントアイエス	R5.5.16 R5.7.31	203463
長崎県	西海市 一部	道路計画	UAVL-ゼ測量	水平0.15m、標高0.20m	0.31km ²	長崎県県北振興局 助言 R5.5.18 10077	扇精光コンサルタンツ株式会社	R5.5.25 R6.2.28	203660
長崎県	南島原市 一部	その他	基準点測量 路線測量	4級	0.006km ² 3点 0.006km ²	長崎県島原振興局 助言 R5.6.7 10099	有限会社田浦測量	R5.4.24 R5.5.31	203943
長崎県	諫早市 一部	土地改良	基準点測量 基準点測量 水準測量 数値図化	2級 3級 3級 1000	17点 32点 17.7km 1.85km ²	長崎県県央振興局 助言 R5.5.30 10100	大成シオテック株式会社	R5.5.30 R5.9.8	203945

都道府県名	測量地域	測量目的	測量種別	縮尺・等級	事業費	測量計画機関(助言番号)	測量作業機関	実施時期	ID
長崎県	平戸市 一部	砂防計画	数値図化	2500	10.04km ²	長崎県北振興局 助言 R5.5.31 I0109	株式会社エイト日本技術開発	R5.3.31 R7.2.28	204006
長崎県	大村市 一部	道路計画	用地測量		0.026km ²	九州地方整備局長崎河川国道事務所 助言 R5.6.9 I0122	株式会社孝栄設計コンサルタント	R5.6.9 R5.8.18	204101
長崎県	川棚町 全域	固定資産	数値撮影(デジタル) 写真地図作成(デジタルオルソ)	地上画素寸法 12.5cm(UCE) 1000	37.35km ² 37.35km ²	長崎県川棚町 助言 R5.6.14 I0146	株式会社バスコ	R5.6.14 R6.3.15	204332
長崎県	平戸市 一部	砂防計画	数値図化	2500	10.6km ²	長崎県北振興局 助言 R5.6.20 I0152	第一復建株式会社	R5.3.31 R7.2.28	204399
長崎県	長崎市 一部	道路計画	水準測量(GNSS)	3級	1点	長崎県長崎振興局 助言 R5.6.22 I0158	扇精光コンサルタンツ株式会社	R5.6.22 R5.8.29	204453
長崎県	雲仙市 一部	ほ場整備	基準点測量 水準測量	3級 4級	5点 39点	岡南部土地改良区 助言 R5.6.22 I0161	長崎県土地改良事業団体連合会	R5.7.3 R6.2.28	204505
長崎県	西海市 一部	その他	現地測量(数値地形図作成) 路線測量 用地測量	500	0.002km ² 0.1km ² 0.0014km ²	長崎県東振興局 助言 R5.6.26 I0172	株式会社高松設計コンサルタント	R4.12.13 R5.6.9	204618
長崎県	雲仙市 一部	ほ場整備	基準点測量 水準測量	3級 4級	5点 49点	雲津原土地改良区 助言 R5.7.6 I0179	長崎県土地改良事業団体連合会	R5.7.10 R6.2.28	204703
長崎県	大村市 一部	その他	数値地形図データの作成 修正測量 数値地形図データの作成 修正測量	2500 2500 1000(道路・建物外形) 1000(道路・建物外形)	78.64km ² 48.09km ² 78.64km ² 48.09km ²	長崎県大村市 助言 R5.6.28 I0180	アジア航測株式会社	R5.6.8 R6.3.31	204747
長崎県	波佐見町 一部	その他	基準点測量	3級		長崎県東振興局 助言 R5.7.6 I0185	E-tecsコンサルタント株式会社	R5.7.6 R5.9.30	204802
長崎県	五島市 一部	ほ場整備	その他 基準点測量 水準測量	確定測量 3級 4級	0.095km ² 2点 30点	長崎県五島市 助言 R5.7.11 I0188	長崎県土地改良事業団体連合会	R5.7.18 R6.3.20	204857
長崎県	西海市 一部	その他	用地測量		0.0036km ²	長崎県東振興局 助言 R5.7.12 I0189	株式会社ベック	R5.7.5 R5.9.20	205007
長崎県	島原市 一部	農地開発	基準点測量 水準測量 数値図化	3級 3級 1000	17点 7.71km ² 0.72km ²	長崎県島原振興局 助言 R5.7.19 I0201	国際航業株式会社	R5.7.5 R5.12.22	205011
長崎県	佐世保市 一部	道路計画	基準点測量	2級	1点	長崎県北振興局 助言 R5.7.14 I0215	西海地研株式会社	R5.7.14 R5.11.1	205197
長崎県	島原市 一部	その他	基準点測量	3級	2点	長崎県島原振興局 助言 R5.7.21 I0216	八千代エンジニアリング株式会社	R5.7.21 R5.8.31	205201
長崎県	五島市 一部	その他	基準点測量	2級	2点	長崎県五島振興局 助言 R5.7.24 I0225	光栄測量設計株式会社	R5.7.24 R5.11.29	205312
長崎県	大村市 一部	道路計画	用地測量		0.016km ²	九州地方整備局長崎河川国道事務所 助言 R5.8.3 I0244	株式会社孝栄設計コンサルタント	R5.8.3 R6.2.29	205663
長崎県	平戸市 一部	道路計画	基準点測量	3級	4点	長崎県北振興局 助言 R5.8.2 I0263	有限会社田淵測量設計	R5.8.7 R6.1.2	205893
長崎県	川棚町 一部 佐世保市 一部	ほ場整備	基準点測量 水準測量 その他	3級 4級 確定測量	12点 60点 0.108km ²	雲津原土地改良区 助言 R5.8.14 I0282	長崎県土地改良事業団体連合会	R5.8.15 R6.3.19	206141
長崎県	対馬市 一部	道路計画	基準点測量 水準測量	4点 2級	4点 2点	長崎県対馬振興局 助言 R5.8.15 I0286	玄海測量設計株式会社	R5.8.28 R6.1.9	206233
長崎県	佐世保市 一部	河川計画	基準点測量	3級	15点	長崎県北振興局 助言 R5.8.15 I0291	大洋技研株式会社	R5.8.21 R5.11.30	206247
長崎県	長与町 一部	土地改良	基準点測量 水準測量 数値図化	2級 3級 3級 1000	4点 11点 11.9km ² 0.29km ²	長崎県東振興局 助言 R5.8.29 I0306	株式会社オリエントアイエヌジー	R5.9.1 R6.1.26	206461
長崎県	大村市 一部	下水道計画	数値地形図データの作成	1000	4.37km ²	大村市上下水道局 助言 R5.8.22 I0307	アジア航測株式会社	R5.7.20 R6.3.18	206469
長崎県	大村市 一部	道路計画	用地測量		0.0103km ²	九州地方整備局長崎河川国道事務所 助言 R5.8.29 I0314	平和総合コンサルタント株式会社	R5.8.29 R6.2.29	206583
長崎県	雲仙市 一部	道路計画	復旧測量(基準点) 復旧測量(基準点) 復旧測量(基準点) 基準点測量 水準測量	改算1級 改算2級 改算3級 3級 4級 3級	4点 2点 8点 9点 114点 3.1km	九州地方整備局長崎河川国道事務所 助言 R5.8.31 I0327	扇精光コンサルタンツ株式会社	R5.8.31 R5.12.22	206773
長崎県	松浦市 一部	道路計画	基準点測量	3級	3点	長崎県北振興局 助言 R5.8.31 I0329	株式会社大信技術開発	R5.9.4 R6.1.31	206781
長崎県	南島原市 一部	ほ場整備	その他 基準点測量 水準測量	確定測量 3級 4級	0.17km ² 10点 104点	南島原土地改良区 助言 R5.8.31 I0330	長崎県土地改良事業団体連合会	R5.9.1 R6.2.22	206786
長崎県	佐世保市 一部	道路計画	基準点測量	2級	3点	長崎県北振興局 助言 R5.9.1 I0336	有限会社アーバングリーン	R5.9.1 R7.3.21	206805
長崎県	長崎市 一部	道路計画	基準点測量	3級	5点	長崎県長崎振興局 助言 R5.10.2 I0418	株式会社高松設計コンサルタント	R5.10.1 R6.2.29	207825
長崎県	新上五島町 一部	森林計画	基準点測量	3級	2点	長崎県五島振興局 助言 R5.10.2 I0422	光栄測量設計株式会社	R5.10.2 R6.3.1	207872
長崎県	南島原市 一部	ほ場整備	用地測量		0.0341km ²	長崎県島原振興局 助言 R5.10.3 I0438	大洋技研株式会社	R5.10.5 R6.3.25	207942
長崎県	西海市 一部	道路計画	基準点測量 水準測量(GNSS)	1級 3級 3級	3点 11点 2点	長崎県北振興局 助言 R5.10.5 I0455	株式会社高松設計コンサルタント	R5.10.16 R6.2.28	208089
長崎県	時津町 一部	都市計画	基準点測量 水準測量	3級 3級	2点 1.9km	長崎県長崎振興局 助言 R5.10.12 I0463	扇精光コンサルタンツ株式会社	R5.10.12 R6.2.10	208183
長崎県	雲仙市 一部	道路台帳	MMS計測	1000	3.2km	長崎県雲仙市 助言 R5.10.10 I0480	株式会社バスコ	R5.10.10 R6.1.25	208281
長崎県	波佐見町 一部	道路計画	基準点測量	2級	5点	長崎県北振興局 助言 R5.10.17 I0486	株式会社西海測量設計	R5.10.17 R6.2.23	208299
長崎県	諫早市 一部	ほ場整備	基準点測量 水準測量	2級 3級	1点 9点	正久寺長田土地改良区 助言 R5.10.17 I0491	長崎県土地改良事業団体連合会	R5.10.23 R7.3.19	208409
長崎県	佐世保市 一部	道路管理	基準点測量 水準測量 水準測量	1級 2級 3級 3級	1点 2点 8点 4.4km	九州地方整備局長崎河川国道事務所 助言 R5.10.20 I0502	大洋技研株式会社	R5.11.1 R6.2.20	208521
長崎県	西海市 一部	道路計画	基準点測量 水準測量(GNSS)	1級 3級 3級	4点 14点 2点	長崎県北振興局 助言 R5.11.2 I0527	地測量設計株式会社	R5.11.2 R6.2.28	208893
長崎県	雲仙市 一部 南島原市 一部 島原市 一部	地盤変動調査	航空レーザ測量	1000	13.3km ²	九州地方整備局長崎河川国道事務所 助言 R5.10.30 I0545	中日本航空株式会社	R5.10.30 R6.2.29	209090
長崎県	長崎市 一部	土地区画整理	基準点測量 水準測量 その他の応用測量	3級 4級	8点 21点 0.05km ²	長崎県長崎市 助言 R5.11.8 I0550	昭和株式会社	R5.11.1 R6.2.15	209123
長崎県	諫早市 一部	道路台帳	基準点測量 地上レーザ測量	3級 500	16点 0.109km ²	九州地方整備局長崎河川国道事務所 助言 R5.11.8 I0551	株式会社エスケイエンジニアリング	R5.10.25 R6.2.28	209127
長崎県	大村市 一部	都市計画	基準点測量	3級	4点	長崎県大村市 助言 R5.11.10 I0573	株式会社オリエントアイエヌジー	R5.11.20 R6.1.31	209321
長崎県	五島市 一部	土地改良	基準点測量 用地測量	4級	7点 0.01km ²	長崎県五島振興局 助言 R5.11.10 I0579	光栄測量設計株式会社	R5.11.20 R6.3.29	209371
長崎県	大村市 一部	都市計画	基準点測量 水準測量 基準点測量	1級 3級 4級	2点 7点 77点	長崎県大村市 助言 R5.11.16 I0589	日本工営都市空間株式会社	R5.11.16 R6.3.15	209439
長崎県	諫早市 一部	ほ場整備	基準点測量 その他	4級	268点 0.468km ²	正久寺長田土地改良区 助言 R5.11.16 I0598	長崎県土地改良事業団体連合会	R5.10.23 R7.3.19	209519
長崎県	佐世保市 一部	ほ場整備	数値撮影(デジタル) 水準測量 現地測量(数値地形図作成)	地上画素寸法 16cm 3級 3級 1000	0.106km ² 4.6m ² 4.6m ² 0.106km ²	長崎県北振興局 助言 R5.11.28 I0628	アジア航測株式会社	R5.10.3 R6.3.25	209824
長崎県	長崎市 一部	道路台帳	MMS計測	500	3km	長崎県長崎市 助言 R5.12.1 I0654	株式会社バスコ	R5.12.1 R6.3.15	210153
長崎県	諫早市 一部	地盤変動調査	水準測量 水準測量	1級 2級	15.2km 28.3km	諫早市 助言 R5.12.13 I0666	扇精光コンサルタンツ株式会社	R6.1.4 R6.3.29	210247
長崎県	時津町 一部	都市計画	修正測量	2500	3.28km ²	長崎県時津町 助言 R5.12.14 I0667	アジア航測株式会社	R5.10.30 R6.2.26	210256
長崎県	西海市 一部	農道計画	路線測量		0.104km	長崎県東振興局 助言 R5.12.22 I0671	長崎県土地改良事業団体連合会	R5.12.22 R6.3.7	210308
長崎県	佐世保市 一部	道路計画	基準点測量 水準測量 基準点測量	1級 2級 3級	3点 2点 3点	長崎県北振興局 助言 R5.12.13 I0672	株式会社ベック	R5.3.6 R6.2.28	210309
長崎県	長崎市 一部	その他	基準点測量	4級	738点	法務省長崎地方務務局 助言 R5.12.21 I0682	有限会社長崎測研	R5.12.20 R7.3.31	210444
長崎県	佐世保市 一部	土地改良	現地測量(数値地形図作成)	500	0.005km ²	長崎県北振興局 助言 R5.12.20 I0692	旭測量設計株式会社	R5.11.24 R6.3.25	210496

都道府県名	測量地域	測量目的	測量種別	縮尺・等級	事業費	測量計画機関(助言番号)	測量作業機関	実施時期	ID
長崎県	諫早市 一部	その他	用地測量		0.0089km ²	長崎県県央振興局 助言 R5.12.25 I0700	株式会社コンサルタンツ・オオクボ	R5.12.25 R6.3.29	210536
長崎県	新上五島町 一部	その他	基準点測量	3級	2点	長崎県五島振興局 助言 R5.12.28 I0722	光栄測量設計株式会社	R5.12.28 R6.3.22	210663
長崎県	西海市 一部	ほ場整備	基準点測量 基準点測量	3級 4級	4点 68点	小迎南風崎土地改良区 助言 R5.12.28 I0729	長崎県土地改良事業団体 連合会	R6.1.4 R7.3.19	210680
長崎県	佐世保市 一部	基準点管理	基準点測量	1級	1点	長崎県佐世保市 助言 R6.1.10 I0765	旭測量設計株式会社	R6.1.9 R6.3.15	210941
長崎県	大村市 一部	その他	路線測量 現地測量(数値地形図作成) 基準点測量	500 4級	0.11km ² 0.003km ² 5点	長崎県県央振興局 助言 R6.1.18 I0782	内外エンジニアリング株式 会社	R6.1.18 R6.2.21	211063
長崎県	雲仙市 一部 諫早市 一部	地盤変動調査	基準点測量 基準点測量 水準測量	2級 3級 4級	7点 12点 8.7km	長崎県県央振興局 助言 R6.1.24 I0804	橋口技術設計株式会社	R6.1.24 R6.3.27	211199
長崎県	佐世保市 一部	道路台帳	MMS計測	500	3.7km	長崎県佐世保市 助言 R6.1.25 I0807	株式会社バスコ	R6.1.25 R6.3.15	211236
長崎県	島原市 一部	土地改良	基準点測量 基準点測量 水準測量 数値地形図データの作成	2級 3級 3級 1000	2点 6点 3.8km 0.51km ²	長崎県島原振興局 助言 R6.2.2 I0822	扇精光コンサルタンツ株 式会社	R6.2.2 R6.3.25	211305
長崎県	長崎市 一部	都市計画	基準点測量	3級	1点	長崎県長崎振興局 助言 R6.2.7 I0848	扇精光コンサルタンツ株 式会社	R6.2.7 R6.3.25	211477
長崎県	長崎市 一部 時津町 一部	道路計画	数値撮影(デジタル) 写真地図作成(デジタルオルソ) 数値地形図データの作成	地上画素寸法11cm 1000 1000	10.5km ² 0.95km ² 0.95km ²	長崎県長崎振興局 助言 R6.2.7 I0849	扇精光コンサルタンツ株 式会社	R6.2.7 R6.8.26	211483
長崎県	壱岐市 一部	その他	数値図化	2500	5.27km ²	長崎県壱岐振興局 助言 R6.2.15 I0859	西日本技術開発株式会社	R6.2.10 R7.12.25	211546
長崎県	壱岐市 一部	砂防計画	数値図化	2500	10km ²	長崎県壱岐振興局 助言 R6.2.15 I0860	株式会社千代田コンサル タント	R6.2.10 R7.12.25	211547
長崎県	西海市 一部	その他	現地測量(数値地形図作成) 路線測量 用地測量		0.007km ² 0.33km ² 0.0144km ²	長崎県県央振興局 助言 R6.2.27 I0873	株式会社肥後測量設計	R5.11.27 R6.3.29	211645
長崎県	雲仙市 一部	ほ場整備	現地測量(数値地形図作成) 路線測量	500	0.011km ² 0.33km ²	長崎県島原振興局 助言 R6.2.29 I0883	有限会社 吉田測量	R5.11.21 R6.3.25	211755
長崎県	雲仙市 一部	ほ場整備	現地測量 用地測量		0.0087km ²	長崎県島原振興局 助言 R6.2.29 I0884	有限会社田浦測量	R6.1.10 R6.3.25	211756
長崎県	五島市 一部	農地開発	用地測量		0.0043km ²	長崎県五島振興局 助言 R6.2.27 I0886	株式会社柏測量設計	R6.2.29 R6.3.25	211763
長崎県	壱岐市 一部	その他	用地測量		0.0029km ²	長崎県壱岐振興局 助言 R6.2.29 I0887	株式会社高松設計コンサル タント	R6.3.8 R6.3.29	211765
長崎県	島原市 一部	ほ場整備	用地測量 その他の応用測量		0.0078km ² 0.0091km ²	長崎県島原振興局 助言 R6.2.29 I0898	有限会社ワイエスコンサル タント	R5.8.14 R6.3.25	211795
長崎県	平戸市 一部	道路計画	基準点測量	3級	3点	長崎県北振興局 助言 R6.3.5 I0907	株式会社実光測量設計	R6.3.3 R6.12.27	211838
長崎県	諫早市 一部	土地改良	用地測量		0.0097km ²	長崎県県央振興局 助言 R6.3.13 I0926	株式会社実光測量設計	R5.5.26 R6.3.29	211967
長崎県	諫早市 一部	土地改良	用地測量		0.0775km ²	長崎県県央振興局 助言 R6.3.13 I0927	株式会社工藤測量設計	R5.6.6 R6.3.29	211968
長崎県	時津町 一部	港湾計画	基準点測量	3級	2点	長崎県長崎振興局長崎港湾漁港 事務所 助言 R6.3.15 I0932	株式会社工藤測量設計	R6.3.15 R6.5.8	211996
長崎県	西海市 一部	河川管理	基準点測量	3級	2点	長崎県北振興局 助言 R6.3.22 I0934	扇精光コンサルタンツ株 式会社	R6.3.22 R6.5.9	212033
長崎県	平戸市 一部	その他	基準点測量 現地測量(数値地形図作成) 路線測量	4級 500	22点 0.027km ² 0.11km ²	長崎県北振興局 助言 R6.3.26 I0948	株式会社大信技術開発	R6.2.15 R7.2.28	212096
熊本県	山都町 一部	道路計画	基準点測量 基準点測量 基準点測量	2級 3級	5点 6点	九州地方整備局熊本河川国道事 務所 助言 R5.4.19 I0003	株式会社熊本建設コンサル タント	R5.4.3 R5.7.31	202925
熊本県	熊本市 一部	その他	基準点測量 基準点測量	3級 4級	3点 6点	熊本県県央広域本部 助言 R5.4.19 I0017	アジアプランニング株式会 社	R5.2.15 R6.1.31	203136
熊本県	山都町 一部	道路計画	UAVレーザ測量	400点/㎡	0.47km ²	九州地方整備局熊本河川国道事 務所 助言 R5.5.16 I0040	株式会社ARIAKE	R5.5.1 R5.7.31	203351
熊本県	玉名市 一部	その他	基準点測量 水準測量(GNSS) 水準測量	2級 3級 3級	8点 2点 10.4km	農林水産省九州農政局玉名横島 海岸保全事務所 助言 R5.5.2 I0043	株式会社 ARIAKE	R5.5.1 R6.3.22	203385
熊本県	南阿蘇村 全域	総合計画	数値撮影(デジタル) 写真地図作成(デジタルオルソ)	地上画素寸法10cm 1000	137.32km ² 137.32km ²	熊本県南阿蘇村 助言 R5.5.18 I0049	国際航業株式会社	R5.5.8 R6.3.31	203470
熊本県	西原村 全域	固定資産	数値撮影(デジタル) 写真地図作成(デジタルオルソ)	地上画素寸法12cm 1000	77.22km ² 77.22km ²	熊本県西原村 助言 R5.5.24 I0081	株式会社バスコ	R5.5.24 R6.3.31	203736
熊本県	合志市 一部	道路計画	用地測量		0.005km ²	九州地方整備局熊本河川国道事 務所 助言 R5.5.24 I0082	平和総合コンサルタント株 式会社	R5.5.24 R6.1.10	203776
熊本県	益城町 全域	都市計画	数値撮影(デジタル) 修正測量 写真地図作成(デジタルオルソ)	地上画素寸法12cm 2500 1000	65.68km ² 65.68km ² 65.68km ²	熊本県益城町 助言 R5.5.30 I0093	朝日航洋株式会社	R5.5.30 R6.3.31	203865
熊本県	山都町 一部	道路計画	水準測量	4級	10.27km	九州地方整備局熊本河川国道事 務所 助言 R5.5.31 I0095	株式会社熊本建設コンサル タント	R5.6.3 R5.7.31	203876
熊本県	菊池市 一部	土地改良	基準点測量	3級	4点	熊本県 助言 R5.6.2 I0105	熊本県土地改良事業団体 連合会	R5.5.30 R6.3.5	203956
熊本県	人吉市 一部	河川計画	用地測量		0.056km ²	九州地方整備局八代河川国道事 務所 助言 R5.6.2 I0106	平和総合コンサルタント株 式会社	R5.6.2 R6.1.15	203959
熊本県	人吉市 一部	河川計画	用地測量		0.058km ²	九州地方整備局八代河川国道事 務所長 助言 R5.6.2 I0107	株式会社新和コンサルタ ント	R5.6.2 R6.1.15	203962
熊本県	益城町 全域	都市計画	基準点測量 水準測量	4級 3級	10点 1.6km	熊本県益城町 助言 R5.6.13 I0129	株式会社十八測量設計	R5.5.16 R6.2.29	204204
熊本県	宇城市 一部	その他	用地測量			農林水産省九州農政局宇城農地 整備事務所 助言 R5.6.14 I0145	株式会社コスモエンジニ アリング	R5.6.26 R6.1.11	204331
熊本県	益城町 一部	その他	基準点測量 基準点測量 基準点測量	2級 3級 4級	0.732km ² 4点 0.732km ² 20点 0.732km ² 549点	法務省熊本地方方法務局 助言 R5.6.19 I0150	株式会社長田測量設計	R5.7.1 R7.3.31	204379
熊本県	荒尾市 全域 玉名市 全域 玉東町 全域 長洲町 全域 和水町 全域	固定資産	数値撮影(デジタル) 写真地図作成(デジタルオルソ)	地上画素寸法12cm 1000	421.44km ² 421.44km ²	熊本県荒尾市 助言 R5.6.21 I0165	株式会社バスコ	R5.6.21 R6.3.29	204551
熊本県	宇城市 一部	その他	用地測量			農林水産省九州農政局宇城農地 整備事務所 助言 R5.6.26 I0169	株式会社コスモエンジニ アリング	R5.7.1 R6.1.25	204603
熊本県	益城町 一部	その他	基準点測量 基準点測量	3級 4級	2点 3点	益城町土地改良区 助言 R5.8.29 I0170	アジアプランニング株式会 社	R5.6.19 R5.11.30	204608
熊本県	宇城市 一部	その他	用地測量			農林水産省九州農政局宇城農地 整備事務所 助言 R5.7.6 I0182	大正測量設計株式会社	R5.7.5 R6.1.30	204774
熊本県	八代市 全域	総合計画	数値撮影(デジタル) 写真地図作成(デジタルオルソ)	地上画素寸法12cm 1000	681.29km ² 681.29km ²	熊本県八代市 助言 R5.7.7 I0189	国際航業株式会社	R5.7.7 R6.3.31	204936
熊本県	相良村 一部	土地改良	数値撮影(デジタル) 数値撮影(デジタル) 水準測量(GNSS) 水準測量 数値図化	地上画素寸法16cm 1000 3級 3級 1000	9km ² 9km ² 2点 2km 0.4km ²	熊本県南広域本部球磨地域振 興局 助言 R5.7.13 I0206	大成ジオテック株式会社	R5.7.13 R5.10.31	205114
熊本県	宇土市 全域	道路台帳	数値撮影(デジタル) 同時調整 写真地図作成(デジタルオルソ)	1000 1000 1000	74.3km ² 74.3km ² 74.3km ²	熊本県宇土市 助言 R5.7.24 I0219	アジア航測株式会社	R5.6.21 R6.1.31	205238
熊本県	八代市 一部	道路管理	MMS計測	500	9.3km	熊本県八代市 助言 R5.7.19 I0226	株式会社バスコ	R5.7.24 R5.9.29	205360
熊本県	宇城市 一部	その他	用地測量			農林水産省九州農政局宇城農地 整備事務所 助言 R5.7.24 I0227	株式会社孝栄設計コンサル タント	R5.7.24 R6.1.25	205364
熊本県	苓北町 全域	総合計画	数値撮影(デジタル) 写真地図作成(デジタルオルソ) 数値図化 地図編集 MMS計測	地上画素寸法10cm 1000 2500 10000 500	67.58km ² 67.58km ² 67.58km ² 67.58km ² 282.8km	熊本県苓北町 助言 R5.8.2 I0255	株式会社バスコ	R5.8.2 R6.3.15	205805
熊本県	山鹿市 全域	総合計画	数値撮影(デジタル) 写真地図作成(デジタルオルソ)	地上画素寸法12cm 1000	299.69km ² 299.69km ²	熊本県山鹿市 助言 R5.8.4 I0256	国際航業株式会社	R5.8.4 R6.3.31	205837
熊本県	相良村 一部	土地改良	基準点測量	2級	4点	熊本県南広域本部球磨地域振 興局 助言 R5.8.10 I0272	熊本県土地改良事業団体 連合会	R5.8.10 R6.1.19	205954

都道府県名	測量地域	測量目的	測量種別	縮尺・等級	事業費	測量計画機関(助言番号)	測量作業機関	実施時期	ID	
熊本県	荒尾市 一部 玉東町 一部 芦北町 一部 八代市 一部 玉名市 一部 益城町 一部	水俣市 一部 御船町 一部 熊本市 一部 山都町 一部 合志市 一部	その他	MMS計測	500	319.3km	九州地方整備局九州技術事務所 助言 R5.8.14 I0277	アジア航測株式会社	R5.8.10 R5.12.28	206029
大分県	佐伯市 一部 延岡市 一部 宮崎市 一部	日南市 一部 高千穂町 一部 日之影町 一部								
宮崎県	宮崎市 一部	高千穂町 一部								
鹿児島県	曾於市 一部 鹿屋市 一部 日置市 一部 大崎町 一部 出水市 一部	いちき串木野市 一部 鹿児島市 一部 薩摩川内市 一部 志布志市 一部 阿久根市 一部								
熊本県	一部	その他	用地測量			0.021km ²	九州地方整備局八代河川国道事務所 助言 R5.9.13 I0290	大福コンサルタント株式会社	R5.9.13 R5.11.30	206246
熊本県	宇城市 一部	その他	用地測量				農林水産省九州農政局宇城農地整備事務所 助言 R5.8.15 I0293	株式会社八光開発コンサルタント	R5.8.22 R6.2.14	206252
熊本県	天草市 一部	土地改良	基準点測量 基準点測量	2級 3級	2点 2点		熊本県 助言 R5.8.16 I0295	熊本県土地改良事業団体連合会	R5.8.14 R5.11.30	206265
熊本県	宇城市 一部	その他	基準点測量	3級	3点		熊本県 助言 R5.8.16 I0296	アジアプランニング株式会社	R5.7.20 R6.2.29	206267
熊本県	熊本市 一部 山鹿市 全域 阿蘇市 全域 玉東町 全域 和水町 一部 菊陽町 一部 小国町 全域 高森町 一部 南阿蘇村 一部	玉名市 一部 菊池市 全域 合志市 一部 南関町 一部 大津町 一部 南小国町 全域 産山村 全域 西原村 一部	森林計画	数値撮影(デジタル)	地上画素寸法21.67cm	1763km ²	熊本県 助言 R5.8.22 I0302	東亜建設技術株式会社	R5.8.10 R5.12.28	206434
熊本県	菊陽町 全域	固定資産	数値撮影(デジタル) 写真地図作成(デジタルオルソ)	地上画素寸法12cm 1000	37.46km ² 37.46km ²		熊本県菊陽町 助言 R5.8.22 I0308	株式会社バスコ	R5.8.22 R6.3.22	206497
熊本県	天草市 一部	道路計画	基準点測量 水準測量	2級 3級	7点 7点		熊本県天草広域本部 助言 R5.10.20 I0317	株式会社旭技研コンサルタント	R5.10.20 R5.11.30	206586
熊本県	宇土市 一部	その他	UAVレーザ測量	100点/㎡	0.195km ²		九州地方整備局八代河川国道事務所 助言 R5.8.25 I0319	株式会社ARIAKE	R5.6.19 R6.1.31	206603
熊本県	水俣市 全域	固定資産	数値撮影(デジタル) 写真地図作成(デジタルオルソ)	地上画素寸法12cm 1000	163.29km ² 163.29km ²		熊本県水俣市 助言 R5.8.30 I0340	朝日航洋株式会社	R5.8.30 R6.3.31	206848
熊本県	菊池市 一部	都市計画	基準点測量 基準点測量 水準測量(GNSS) 水準測量	2級 3級 3級 3級	4点 10点 4点 3.8km		熊本県 助言 R5.9.7 I0370	日本工営都市空間株式会社	R5.9.7 R6.3.31	207109
熊本県	人吉市 一部	農地開発	基準点測量 水準測量	3級 3級	19点 15.8km		熊本県南広域本部球磨地域振興局 助言 R5.9.13 I0378	株式会社ARIAKE	R5.9.13 R5.11.28	207185
熊本県	熊本市 全域	道路台帳	MMS計測	500	8.5km		熊本県熊本市 助言 R5.9.11 I0386	株式会社バスコ	R5.9.11 R6.3.22	207306
熊本県	長洲町 一部 玉名市 全域 荒尾市 一部	森林計画	数値撮影(デジタル)	地上画素寸法30cm	217km ²		熊本県 助言 R5.9.11 I0387	日本工営都市空間株式会社	R5.9.5 R6.1.31	207310
熊本県	玉名市 一部	その他	水準測量(GNSS)	3級	2点		熊本県 助言 R5.9.21 I0400	アジアプランニング株式会社	R5.9.14 R6.1.31	207557
熊本県	山鹿市 一部	その他	水準測量(GNSS)	3級	1点		熊本県 助言 R5.9.21 I0401	アジアプランニング株式会社	R5.9.22 R6.1.31	207561
熊本県	宇土市 一部	河川管理	基準点測量	3級	2点		熊本県宇土市 助言 R5.10.3 I0441	アジアプランニング株式会社	R5.7.7 R5.11.28	207963
熊本県	天草市 一部	土地改良	その他 基準点測量 基準点測量	確定測量 2級 3級	0.14km ² 8点 5点		熊本県 助言 R5.10.17 I0485	熊本県土地改良事業団体連合会	R5.10.17 R7.3.24	208293
熊本県	熊本市 一部 南阿蘇村 一部	その他	航空レーザ測量	500	10.08km ²		九州地方整備局立野ダム工事事務所 助言 R5.10.20 I0487	アジア航測株式会社	R5.10.20 R6.3.31	208335
熊本県	熊本市 全域	固定資産	数値撮影(デジタル) 写真地図作成(デジタルオルソ)	地上画素寸法12cm 1000	390.32km ² 390.32km ²		熊本県熊本市 助言 R5.10.12 I0490	朝日航洋株式会社	R5.10.12 R6.3.28	208399
熊本県	八代市 一部	その他	基準点測量	3級	3点		熊本県南広域本部 助言 R5.10.18 I0494	アジアプランニング株式会社	R5.10.16 R6.3.22	208425
熊本県	八代市 一部	都市計画	修正測量	1000(道路線、家屋、水部、単点、注記、地図記号)	7.92km ²		熊本県八代市 助言 R5.10.24 I0514	国際航業株式会社	R5.10.24 R6.3.15	208684
熊本県	芦北町 一部	地すべり対策	基準点測量 基準点測量 路線測量 現地測量(数値地形図作成) 用地測量	3級 4級 3級 500	1点 3点 0.23km 0.011km ² 0.0042km ²		熊本県南広域本部芦北地域振興局 助言 R5.10.24 I0518	株式会社東亜建設コンサルタント	R5.8.29 R6.2.26	208746
熊本県	玉名市 一部	その他	基準点測量	4級	3点		熊本県 助言 R5.10.27 I0536	株式会社ARIAKE	R5.10.23 R6.3.22	208953
熊本県	熊本市 一部	その他	基準点測量	3級	7点		熊本県東広域本部 助言 R5.10.30 I0537	株式会社十八測量設計	R5.9.7 R6.5.29	208971
熊本県	水俣市 一部	ほ場整備	基準点測量 基準点測量 その他	2級 3級 確定測量	2点 3点 0.07km ²		熊本県南広域本部芦北地域振興局農林部農地整備課 助言 R5.11.12 I0543	熊本県土地改良事業団体連合会	R5.10.30 R6.2.29	209050
熊本県	熊本市 一部	その他	基準点測量	4級	9点		熊本県東広域本部農林部農地整備課長 助言 R5.11.10 I0563	アジアプランニング株式会社	R5.8.25 R6.3.26	209230
熊本県	天草市 一部	土地改良	水準測量 路線測量 現地測量(数値地形図作成)	4級 500	3km 0.04km 0.01km ²		農林水産省九州農政局 助言 R5.11.2 I0566	内外エンジニアリング株式会社	R5.11.6 R6.1.31	209245
熊本県	菊池市 全域	総合計画	数値撮影(デジタル) 写真地図作成(デジタルオルソ)	地上画素寸法12cm 1000	276.85km ² 276.85km ²		熊本県菊池市 助言 R5.11.22 I0611	国際航業株式会社	R5.11.22 R6.3.25	209653
熊本県	熊本市 一部 御船町 一部 甲佐町 一部	美里町 一部 嘉島町 一部	河川管理	航空レーザ測深	500	8.62km ²	九州地方整備局熊本河川国道事務所 助言 R5.11.27 I0627	バスコ・水野建設コンサルタント設計共同体	R5.11.27 R6.3.29	209817
熊本県	相良村 一部	河川計画	基準点測量	3級	1点		熊本県南広域本部球磨地域振興局 助言 R5.12.13 I0643	株式会社九英	R5.10.19 R6.3.25	209999
熊本県	熊本市 一部	河川管理	航空レーザ測量 水準測量	1000 3級	5.28km ² 41.2km		九州地方整備局熊本河川国道事務所 助言 R5.11.29 I0648	アジア航測株式会社	R5.11.29 R6.2.29	210048
熊本県	山都町 一部	土地改良	基準点測量 基準点測量 その他	2級 3級 確定測量	2点 1点 0.04km ²		熊本県 助言 R5.12.11 I0660	熊本県土地改良事業団体連合会	R5.12.4 R6.2.28	210175
熊本県	球磨村 全域 五木村 全域 水上村 全域 湯前町 全域 芦北町 全域 産山村 全域 人吉市 全域 あさぎり町 全域	山江村 全域 相良村 全域 多良木町 全域 鏡町 全域 津奈木町 全域 小国町 全域 南小国町 全域	砂防計画	数値撮影(デジタル) 同時調整	地上画素寸法16cm 2500	2118.31km ² 2点 2118.31km ²	熊本県 助言 R5.12.14 I0676	株式会社バスコ	R5.12.14 R6.3.25	210370
熊本県	荒尾市 一部	道路計画	基準点測量	4級	6点		熊本県荒尾市 助言 R5.12.13 I0681	株式会社三和測量設計	R5.12.16 R6.1.31	210425
熊本県	荒尾市 一部	土地区画整理	用地測量 基準点測量	4級 2級	0.127km ² 19点		熊本県荒尾市 助言 R5.12.28 I0730	株式会社橋本測地設計事務所	R5.12.28 R6.3.15	210681
熊本県	氷川町 一部	その他	基準点測量 水準測量(GNSS)	2級 3級	4点 2点		熊本県 助言 R6.1.5 I0732	アジアプランニング株式会社	R5.12.25 R6.3.15	210688
熊本県	合志市 一部	その他	MMS計測	500	39.1km		熊本県合志市 助言 R5.12.25 I0733	株式会社バスコ	R5.12.25 R6.2.28	210694
熊本県	熊本市 一部 嘉島町 一部 益城町 一部	宇土市 一部	河川管理	航空レーザ測深 航空レーザ測量	1000 500	8.52km ² 10.77km ²	九州地方整備局熊本河川国道事務所 助言 R5.12.25 I0734	国際航業株式会社 東亜建設技術株式会社	R5.12.19 R6.2.29	210698
熊本県	阿蘇市 全域	土地改良	水準測量 数値地形図データの作成	3級 1000	2.1km 0.14km ²		熊本県阿蘇市 助言 R6.1.16 I0755	大成ジオテック株式会社	R6.1.16 R6.3.29	210903
熊本県	荒尾市 一部	道路計画	用地測量		0.01km ²		九州地方整備局熊本河川国道事務所 助言 R6.1.22 I0781	株式会社大建	R6.1.22 R6.7.19	211062
熊本県	菊陽町 一部	その他	基準点測量	4級	2点		熊本県 助言 R6.1.16 I0786	アジアプランニング株式会社	R6.1.15 R6.2.29	211084

都道府県名	測量地域	測量目的	測量種別	縮尺・等級	事業費	測量計画機関(助言番号)	測量作業機関	実施時期	ID
熊本県	八代市 一部	その他	用地測量		0.02km ²	九州地方整備局八代河川国道事務所 助言 R6.1.18 I0791	扇精光コンサルタンツ株式会社	R6.1.18 R6.3.22	211120
熊本県	荒尾市 一部	道路計画	基準点測量 基準点測量	2級 3級	2点 4点	九州地方整備局有明海沿岸国道事務所 助言 R6.1.26 I0809	株式会社水野建設コンサルタンツ	R6.2.13 R6.10.31	211243
熊本県	山鹿市 一部	土地改良	基準点測量 基準点測量	2級 4級	8点 20点	熊本県 助言 R6.2.8 I0811	熊本県土地改良事業団体連合会	R6.1.19 R6.3.28	211246
熊本県	宇城市 一部	土地改良	その他の応用測量		0.15km ²	熊本県 助言 R6.2.29 I0879	熊本県土地改良事業団体連合会	R6.1.31 R6.3.11	211358
熊本県	熊本市 一部	土地改良	その他の応用測量 基準点測量		0.56km ²	熊本県 助言 R6.2.9 I0851	熊本県土地改良事業団体連合会	R6.2.9 R6.9.27	211491
熊本県	菊陽町 一部	都市計画	基準点測量 基準点測量 水準測量	3級 4級 3級	2点 23点 1km	熊本県菊陽町 助言 R6.2.7 I0853	株式会社三浜測量設計社	R6.2.13 R6.3.29	211508
熊本県	南関町 一部	土地改良	現地測量(数値地形図作成) 基準点測量		0.03km ² 10点	熊本県 助言 R6.2.26 I0884	熊本県土地改良事業団体連合会	R6.2.26 R6.9.3	211632
熊本県	山鹿市 一部	砂防計画	航空レーザ測量	500	112.38km ²	熊本県熊本地域振興局 助言 R6.2.29 I0879	株式会社バスコ	R6.2.26 R6.9.28	211748
熊本県	菊陽町 一部	都市計画	復旧測量(基準点)	再設3級	3点	熊本県菊陽町 助言 R6.2.27 I0881	株式会社オオバ	R6.2.26 R6.3.31	211752
熊本県	西原村 一部	砂防計画	航空レーザ測量	500	187.3km ²	熊本県阿蘇地域振興局 助言 R6.2.29 I0896	アジア航測株式会社	R6.2.29 R6.9.27	211791
熊本県	人吉市 一部	その他	路線測量		1.675km	熊本県南広域本部球磨地域振興局 助言 R6.3.13 I0919	株式会社ARIAKE	R6.3.13 R6.5.31	211932
熊本県	人吉市 一部	その他	路線測量		2km	熊本県南広域本部球磨地域振興局 助言 R6.3.13 I0920	株式会社ARIAKE	R6.3.13 R6.6.28	211933
熊本県	天草市 一部	砂防計画	航空レーザ測量	500	32.7km ²	熊本県 助言 R6.3.15 I0924	株式会社ウエスコ	R6.3.1 R6.9.23	211962
熊本県	相良村 一部 錦町 一部	その他	路線測量 用地測量		0.038km ² 0.01km ²	熊本県南広域本部球磨地域振興局 助言 R6.3.13 I0925	アジアプランニング株式会社	R6.3.20 R6.3.26	211966
熊本県	天草市 一部	基準点管理	復旧測量(基準点)	再設3級	1点	熊本県天草広域本部 助言 R6.3.15 I0935	有限会社ケルンコンサルタンツ	R5.12.12 R6.3.22	212035
熊本県	美里町 一部	その他	航空レーザ測量	500	110.72km ²	熊本県宇城地域振興局 助言 R6.3.25 I0944	中日本航空株式会社	R6.2.22 R6.9.27	212075
熊本県	玉名市 一部 山鹿市 一部 和水町 一部	河川計画	航空レーザ測深	1000	8.28km ²	九州地方整備局菊池川河川事務所 助言 R6.3.25 I0945	中日本航空株式会社	R6.3.25 R7.2.28	212084
熊本県	一部	道路計画	用地測量		0.126km ²	九州地方整備局熊本河川国道事務所 助言 R6.3.27 I0970	株式会社新和コンサルタンツ 扇精光株式会社	R6.3.27 R6.10.31	212211
大分県	津久見市 一部	その他	UAVレーザ測量	水平0.1m、標高0.1m	0.05km ²	大分県中津土木事務所 助言 R5.4.10 I0001	株式会社テクノコンサルタンツ	R5.1.13 R5.5.31	202920
大分県	津久見市 一部	その他	基準点測量 基準点測量 現地測量(数値地形図作成) 路線測量	3級 4級 500	3点 18点 0.04km ² 0.04km	大分県臼杵土木事務所 助言 R5.4.12 I0008	株式会社大分中央コンサルタンツ	R5.2.21 R6.2.16	202987
大分県	豊後高田市 一部	道路計画	基準点測量 基準点測量	3級 4級	1点 6点	大分県豊後高田土木事務所 助言 R5.4.24 I0012	株式会社オクパック	R5.3.11 R5.7.10	203092
大分県	中津市 一部	道路計画	基準点測量 基準点測量 数値図化 路線測量	3級 4級 500	6点 22点 0.04km ² 0.68km	大分県中津土木事務所 助言 R5.4.24 I0014	松本技術コンサルタント株式会社	R5.4.14 R5.7.31	203106
大分県	臼杵市 一部	地すべり対策	用地測量		0.0057km ²	大分県臼杵土木事務所 助言 R5.4.24 I0015	有限会社九州測量コンサルタンツ	R5.5.1 R5.6.20	203126
大分県	津久見市 一部	砂防計画	用地測量		0.0229km ²	大分県臼杵土木事務所 助言 R5.4.24 I0018	株式会社兼田コンサルタンツ	R5.4.25 R6.3.15	203166
大分県	宇佐市 一部	砂防計画	基準点測量	3級	3点	大分県宇佐土木事務所 助言 R5.4.24 I0019	株式会社宇野測量設計	R5.4.24 R5.9.18	203167
大分県	竹田市 一部	農道管理	用地測量		0.0575km ²	大分県豊後振興局大野川上流開闢事業事務所 助言 R5.4.24 I0021	株式会社サン建コンサルタンツ	R5.4.21 R6.3.15	203203
大分県	佐伯市 一部	砂防計画	用地測量		0.0314km ²	大分県佐伯土木事務所 助言 R5.4.24 I0022	九建設計株式会社	R5.3.9 R6.1.5	203213
大分県	佐伯市 一部	地すべり対策	用地測量		0.0115km ²	大分県佐伯土木事務所 助言 R5.4.24 I0023	佐伯調査株式会社	R5.3.10 R6.1.2	203214
大分県	竹田市 一部	その他	路線測量 用地測量		0.06km ² 0.0007km ²	大分県竹田土木事務所 助言 R5.5.15 I0027	株式会社豊西測量設計	R5.3.29 R5.10.31	203261
大分県	竹田市 一部	地すべり対策	路線測量 用地測量		0.07km ² 0.0019km ²	大分県竹田土木事務所 助言 R5.5.2 I0028	株式会社豊西測量設計	R5.3.29 R5.10.31	203262
大分県	竹田市 一部	地すべり対策	路線測量 用地測量		0.28km ² 0.0174km ²	大分県竹田土木事務所 助言 R5.5.2 I0029	株式会社豊西測量設計	R5.3.2 R5.8.28	203263
大分県	佐伯市 一部	地すべり対策	用地測量		0.0055km ²	大分県佐伯土木事務所 助言 R5.5.2 I0030	佐伯調査株式会社	R5.3.23 R5.11.7	203264
大分県	佐伯市 全域	森林計画	数値撮影(デジタル)		地上画素寸法30cm 903.1km ²	大分県 助言 R5.4.28 I0034	国際航業株式会社	R5.4.28 R5.10.31	203310
大分県	豊後大野市 一部	その他	基準点測量 現地測量(数値地形図作成) 路線測量	3級 500	2点 0.009km ² 0.09km	大分県豊後振興局豊後大野水利灌漑事務所 助言 R5.5.15 I0039	大分県土地改良事業団体連合会	R5.3.30 R5.11.24	203324
大分県	竹田市 一部	その他	基準点測量 基準点測量 UAVレーザ測量	3級 4級	2点 32点 0.066km ²	大分県竹田土木事務所 助言 R5.5.18 I0041	株式会社豊西測量設計	R5.3.7 R5.11.30	203367
大分県	津久見市 一部	砂防計画	基準点測量 基準点測量 路線測量 現地測量(数値地形図作成)	3級 4級 500	2点 6点 0.41km ² 0.013km ²	大分県臼杵土木事務所 助言 R5.5.15 I0044	株式会社兼田コンサルタンツ	R5.5.15 R6.3.15	203397
大分県	津久見市 一部	砂防計画	用地測量		0.0055km ²	大分県臼杵土木事務所 助言 R5.5.16 I0045	西日本コンサルタント株式会社	R5.5.16 R7.3.15	203401
大分県	佐伯市 一部	砂防計画	用地測量		1.84km ²	大分県佐伯土木事務所 助言 R5.5.2 I0046	株式会社サザンテック	R5.3.10 R5.11.3	203416
大分県	玖珠町 全域 九重町 全域 竹田市 全域 豊後大野市 全域	砂防計画	数値図化 写真地図作成(デジタルオルソ)	2500 2500	2.63km ² 2.63km ²	大分県土木建築部砂防課 助言 R5.5.29 I0047	株式会社日航コンサルタンツ	R5.3.30 R5.12.22	203462
大分県	別府市 全域 中津市 全域 日田市 全域 杵築市 一部 宇佐市 全域 国東市 全域 玖珠町 全域	砂防計画	数値図化 写真地図作成(デジタルオルソ)	2500 2500	1.95km ² 1.95km ²	大分県土木建築部砂防課 助言 R5.5.25 I0050	写測エンジニアリング株式会社	R5.3.28 R5.12.22	203479
大分県	由布市 全域 大分市 全域	砂防計画	数値図化 写真地図作成(デジタルオルソ)	2500 2500	2.59km ² 2.59km ²	大分県土木建築部砂防課 助言 R5.5.25 I0051	大成ジオテック株式会社	R5.3.31 R5.12.22	203480
大分県	臼杵市 全域 津久見市 全域	砂防計画	数値図化 写真地図作成(デジタルオルソ)	2500 2500	2.44km ² 2.44km ²	大分県土木建築部砂防課 助言 R5.5.29 I0052	株式会社日建コンサルタンツ	R5.3.28 R5.12.22	203483
大分県	中津市 一部	砂防計画	基準点測量 現地測量(数値地形図作成) 路線測量	4級 500	10点 0.04km ² 0.48km	大分県中津土木事務所 助言 R5.5.16 I0053	日建コンサルタンツ株式会社	R5.3.10 R5.11.10	203521
大分県	中津市 一部	砂防計画	用地測量		0.0178km ²	大分県中津土木事務所 助言 R5.5.23 I0054	松本技術コンサルタント株式会社	R5.3.31 R5.10.27	203522
大分県	中津市 一部	砂防計画	用地測量		0.018km ²	大分県中津土木事務所 助言 R5.5.16 I0055	日建コンサルタンツ株式会社	R5.4.1 R6.3.25	203523
大分県	中津市 一部	砂防計画	用地測量		0.008km ²	大分県中津土木事務所 助言 R5.5.16 I0056	株式会社白石総合コンサルタンツ	R5.4.1 R5.10.12	203524
大分県	宇佐市 一部	道路計画	用地測量		0.0012km ²	大分県宇佐土木事務所 助言 R5.5.24 I0057	株式会社東九州コンサルタンツ	R5.8 R5.7.10	203525
大分県	津久見市 一部	砂防計画	用地測量		0.0176km ²	大分県臼杵土木事務所 助言 R5.5.18 I0058	東洋測量設計株式会社	R5.5.22 R6.1.2	203526
大分県	津久見市 一部	砂防計画	用地測量		0.02km ²	大分県臼杵土木事務所 助言 R5.5.18 I0059	株式会社兼田コンサルタンツ	R5.5.18 R6.1.31	203527
大分県	宇佐市 一部	道路計画	用地測量		0.0005km ²	大分県宇佐土木事務所 助言 R5.5.23 I0060	有限会社衛藤測量設計	R5.4.4 R5.6.1	203528
大分県	津久見市 一部	砂防計画	用地測量		0.0094km ²	大分県臼杵土木事務所 助言 R5.5.18 I0061	株式会社兼田コンサルタンツ	R5.5.18 R5.12.28	203529
大分県	竹田市 一部	地すべり対策	路線測量 用地測量		0.1km ² 0.0047km ²	大分県竹田土木事務所 助言 R5.5.25 I0062	株式会社竹田総合企画	R5.4.1 R5.8.30	203530
大分県	竹田市 一部	地すべり対策	用地測量		0.0099km ²	大分県竹田土木事務所 助言 R5.5.25 I0063	エースコンサルタント株式会社	R5.3.29 R6.1.25	203531
大分県	国東市 一部	道路計画	基準点測量 基準点測量 現地測量(数値地形図作成) 路線測量	3級 4級 500	5点 20点 0.059km ² 1km	大分県国東土木事務所 助言 R5.5.23 I0064	日建コンサルタンツ株式会社	R5.5.20 R5.12.25	203533
大分県	佐伯市 一部	地すべり対策	用地測量		0.0271km ²	大分県佐伯土木事務所 助言 R5.5.23 I0068	九建設計株式会社	R5.5.23	203606

都道府県名	測量地域	測量目的	測量種別	縮尺・等級	事業量	測量計画機関(助言番号)	測量作業機関	実施時期	ID
大分県	佐伯市 一部	地すべり対策	用地測量		0.0031km ²	大分県佐伯土木事務所 助言 R5.5.23 10069	九建設計株式会社	R5.5.23 R5.9.15	203607
大分県	臼杵市 一部	その他	用地測量		0.002km ²	大分県臼杵土木事務所 助言 R5.5.23 10072	株式会社アスト	R5.5.23 R5.6.22	203631
大分県	竹田市 一部	道路台帳	MMS計測	1000	3.24km	大分県竹田市 助言 R5.5.18 10075	株式会社バスコ	R5.5.18 R5.12.15	203656
大分県	臼杵市 一部	砂防計画	用地測量		0.03km ²	大分県臼杵土木事務所 助言 R5.5.23 10087	東洋測量設計株式会社	R5.5.30 R6.2.16	203800
大分県	津久見市 一部	その他	用地測量		0.0177km ²	大分県臼杵土木事務所 助言 R5.5.24 10088	東洋測量設計株式会社	R5.6.1 R6.3.15	203817
大分県	竹田市 一部 津久見市 一部	森林計画	航空レーザ測量	500	379.5km ²	大分県 助言 R5.5.30 10090	アジア航測株式会社	R5.5.30 R6.3.5	203858
大分県	臼杵市 全域 国東市 一部	砂防計画	基準点測量 基準点測量 数値図化 路線測量	3級 4級 500	3点 19点 0.042km ² 1.1km	大分県国東土木事務所 助言 R5.5.31 10098	松本技術コンサルtant株式会社	R5.6.15 R5.9.15	203904
大分県	大分市 一部	その他	用地測量		0.0024km ²	大分県中部振興局 助言 R5.6.2 10101	株式会社ジラス	R5.5.16 R5.7.14	203947
大分県	豊後高田市 一部	その他	基準点測量 現地測量(数値地形図作成)	4級 500	6点 0.024km ²	大分県北部振興局 助言 R5.6.2 10108	NTCコンサルtant株式会社	R5.6.1 R5.8.18	203965
大分県	宇佐市 一部	その他	基準点測量 基準点測量	3級 4級	5点 19点	九州農政局福岡川農地整備事業 所 助言 R5.6.9 10110	内外エンジニアリング株式会社	R4.5.31 R5.11.10	204011
大分県	宇佐市 一部	その他	基準点測量 基準点測量	3級 4級	2点 7点	大分県北部振興局 助言 R5.6.9 10116	NTCコンサルtant株式会社	R5.6.9 R5.11.30	204063
大分県	日田市 一部	その他	路線測量		0.37km	大分県日田土木事務所 助言 R5.6.9 10120	公月測量設計株式会社	R5.6.1 R5.7.14	204098
大分県	津久見市 一部	その他	基準点測量 基準点測量 現地測量(数値地形図作成) 路線測量	3級 4級 500	4点 6点 0.012km ² 0.48km	大分県臼杵土木事務所 助言 R5.6.12 10130	株式会社 兼田コンサルtant	R5.6.19 R6.3.15	204207
大分県	中津市 一部	道路計画	道路計画 路線測量		0.16km	大分県中津土木事務所 助言 R5.6.9 10132	日進コンサルtant株式会社	R5.6.28 R5.8.22	204209
大分県	竹田市 一部	その他	現地測量(数値地形図作成) 路線測量	500	0.036km ² 0.6km	大分県竹田土木事務所 助言 R5.6.14 10133	株式会社豊西測量設計	R5.6 R5.9.1	204224
大分県	日田市 一部	その他	基準点測量 復旧測量(基準点)	3級 改測3級	2点 2点	九州地方整備局大分河川国道事 務所 助言 R5.6.12 10134	東洋技術株式会社	R5.6.12 R5.6.30	204225
大分県	豊後大野市 一部	土地改良	数値地形図データの作成	1000	0.413km ²	大分県豊後振興局豊後大野水利 耕地事務所 助言 R5.6.8 10137	九州航空株式会社	R5.6.1 R5.10.20	204250
大分県	日田市 一部	地すべり対策	基準点測量 基準点測量 現地測量(数値地形図作成) 路線測量	3級 4級 500	3点 6点 0.064km ² 0.09km	大分県日田土木事務所 助言 R5.6.13 10139	株式会社東豊開発コンサルtant	R5.3.2 R5.8.28	204270
大分県	佐伯市 一部	地すべり対策	基準点測量 基準点測量 現地測量(数値地形図作成) 路線測量	3級 4級 500	2点 15点 0.03km ² 0.15km	大分県佐伯土木事務所 助言 R5.6.19 10149	佐伯調査株式会社	R5.5.25 R5.11.20	204368
大分県	佐伯市 一部	地すべり対策	基準点測量	3級	2点	大分県佐伯土木事務所 助言 R5.6.22 10154	株式会社サザンテック	R5.5.26 R6.1.20	204406
大分県	日田市 一部	地すべり対策	用地測量		0.0025km ²	大分県日田土木事務所 助言 R5.6.20 10155	株式会社東豊開発コンサルtant	R5.3.16 R5.8.15	204408
大分県	宇佐市 一部	その他	基準点測量 基準点測量 路線測量 用地測量	3級 4級	3点 13点 0.29km ² 0.0228km ²	大分県宇佐市 助言 R5.6.20 10159	タイエーコンサルtant株式会社	R5.6.19 R6.3.22	204502
大分県	日田市 一部	砂防計画	用地測量		0.0158km ²	大分県日田土木事務所 助言 R5.6.20 10160	株式会社東豊開発コンサルtant	R5.3.24 R5.11.30	204504
大分県	日田市 一部	地すべり対策	基準点測量 基準点測量 現地測量(数値地形図作成) 路線測量	3級 4級 500	3点 5点 0.015km ² 0.15km	大分県日田土木事務所 助言 R5.6.20 10164	株式会社東豊開発コンサルtant	R5.3.16 R5.8.25	204525
大分県	臼杵市 一部	その他	用地測量		0.0026km ²	大分県臼杵土木事務所 助言 R5.6.26 10168	東洋測量設計株式会社	R5.6.15 R5.9.29	204602
大分県	九重町 一部	道路計画	基準点測量 水準測量	3級 3級	4点 1km	九州地方整備局大分河川国道事 務所 助言 R5.6.26 10171	九州建設コンサルtant株式会社	R5.6.26 R5.9.20	204616
大分県	九重町 一部	その他	用地測量		0.0027km ²	大分県西部振興局 助言 R5.6.29 10176	朝日コンサルtant 有限 会社	R5.6.20 R5.8.18	204649
大分県	宇佐市 一部	その他	基準点測量 基準点測量 現地測量(数値地形図作成) 路線測量	3級 4級 500	3点 6点 0.015km ² 0.3km	大分県宇佐土木事務所 助言 R5.6.26 10177	大洋測量設計株式会社	R5.4.1 R5.8.30	204670
大分県	杵築市 一部	その他	基準点測量 現地測量(数値地形図作成)	3級 500	1点 0.033km ²	大分県別府土木事務所 助言 R5.7.6 10184	杵築測量設計株式会社	R5.6.21 R6.2.29	204800
大分県	豊後大野市 一部	その他	基準点測量	3級	3点	大分県豊後大野土木事務所 助言 R5.7.11 10193	株式会社佐藤設計コンサルtant	R5.6.6 R5.9.25	204976
大分県	臼杵市 一部	その他	基準点測量 基準点測量 現地測量(数値地形図作成) 路線測量	3級 4級 500	2点 8点 0.023km ² 0.32km	大分県臼杵土木事務所 助言 R5.7.12 10194	株式会社 兼田コンサルtant	R5.7.12 R5.5.31	204978
大分県	由布市 一部	道路計画	道路計画 用地測量		0.0233km ²	大分県大分土木事務所 助言 R5.7.13 10202	株式会社サン建コンサルtant	R4.7.13 R6.2.5	205015
大分県	国東市 一部	道路計画	路線測量		0.4km	大分県国東土木事務所 助言 R5.7.13 10203	タイエーコンサルtant株式 会社	R5.5.23 R6.2.6	205016
大分県	大分市 一部 豊後大野市 一部	道路計画	数値撮影(デジタル) 数値図化	1000 1000	15km ² 15km ²	九州地方整備局大分河川国道事 務所 助言 R5.7.12 10208	国際航業株式会社	R5.7.12 R6.2.29	205120
大分県	宇佐市 一部	道路計画	基準点測量 基準点測量 現地測量(数値地形図作成) 路線測量	3級 4級 500	3点 5点 0.013km ² 0.22km	大分県宇佐市 助言 R5.7.21 10217	大洋測量設計株式会社	R5.7.20 R6.1.10	205205
大分県	九重町 一部	その他	基準点測量 現地測量(数値地形図作成) 路線測量	3級 500	2点 0.004km ²	大分県西部振興局 助言 R5.7.21 10220	西日本コンサルtant株式 会社	R5.7.21 R5.10.12	205245
大分県	大分市 一部	地すべり対策	用地測量		0.0085km ²	大分県大分土木事務所 助言 R5.7.24 10228	株式会社 兼田コンサルtant	R5.7.24 R5.11.13	205365
大分県	佐伯市 一部	その他	基準点測量	3級	2点	大分県佐伯市 助言 R5.7.26 10231	株式会社明成コンサルtant	R5.7.28 R6.2.15	205481
大分県	国東市 一部	道路計画	基準点測量 基準点測量 現地測量(数値地形図作成) 路線測量	3級 3級 250	3点 4点 0.014km ² 0.2km	大分県国東市 助言 R5.7.26 10234	杵築測量設計株式会社	R5.6.30 R5.9.27	205586
大分県	佐伯市 一部	海岸保全	路線測量		0.71km	大分県 助言 R5.8.1 10235	九建設計株式会社	R5.8.1 R5.11.7	205601
大分県	日田市 一部	河川計画	用地測量		0.0047km ²	大分県日田土木事務所 助言 R5.8.1 10239	日進コンサルtant株式会 社	R5.7.31 R5.9.12	205637
大分県	宇佐市 一部	その他	基準点測量	3級	3点	大分県北部振興局 助言 R5.8.1 10240	精巧エンジニアリング株式 会社	R5.8.1 R6.2.28	205638
大分県	豊後大野市 一部	その他	水準測量	3級	1.8km	大分県豊後大野土木事務所 助言 R5.8.3 10242	株式会社佐藤設計コンサルtant	R5.6.21 R5.10.18	205643
大分県	佐伯市 一部	砂防計画	用地測量		0.0105km ²	大分県佐伯土木事務所 助言 R5.8.3 10247	九建設計株式会社	R5.8.3 R6.1.26	205672
大分県	竹田市 一部	砂防計画	用地測量		0.0103km ²	大分県竹田土木事務所 助言 R5.8.7 10253	株式会社豊西測量設計	R5.7.8 R6.1.24	205760
大分県	別府市 一部	道路計画	基準点測量 現地測量(数値地形図作成)	4級 500	27点 0.058km ²	大分県別府市 助言 R5.8.2 10264	株式会社ツツミ技研	R5.5.30 R6.3.15	205895
大分県	豊後大野市 一部	河川計画	基準点測量 基準点測量 現地測量(数値地形図作成)	3級 4級 500	11点 31点 0.2km ²	大分県豊後大野土木事務所 助言 R5.8.8 10265	九建設計株式会社	R5.8.9 R6.2.15	205919
大分県	由布市 一部	土地改良	基準点測量 基準点測量 現地測量(数値地形図作成)	2級 4級 500	2点 21点 0.015km ²	大分県中部振興局 助言 R5.8.10 10267	東亜コンサルtant株式会 社	R5.6.14 R6.9.30	205926
大分県	日田市 一部	河川計画	基準点測量	3級	2点	大分県日田土木事務所 助言 R5.8.3 10269	大分技術開発株式会社	R5.5.23 R6.1.15	205944
大分県	佐伯市 一部	地すべり対策	用地測量		0.0062km ²	大分県佐伯土木事務所 助言 R5.8.10 10270	九建設計株式会社	R5.7.27 R6.2.1	205947
大分県	豊後大野市 一部	ほ場整備	基準点測量 基準点測量	2級 4級	4点 59点	大分県豊後振興局豊後大野水利 耕地事務所 助言 R5.8.15 10278	大分県土地改良事業団 体 連合会	R5.7.6 R6.3.15	206126
大分県	日出町 一部	道路計画	路線測量 用地測量		0.29km 0.0079km ²	大分県東部振興局日出水利耕 地事務所 助言 R5.8.14 10279	株式会社豊西測量設計	R5.6.15 R5.9.12	206134

都道府県名	測量地域	測量目的	測量種別	縮尺・等級	事業費	測量計画機関(助言番号)	測量作業機関	実施時期	ID
大分県	別府市 一部	道路計画	基準点測量 基準点測量 現地測量(数値地形図作成) 路線測量 用地測量	3級 4級 500	4点 18点 0.016km ² 0.37km 0.014km ²	大分県別府市 助言 R5.9.14 I0283	有限会社 ITテクニク	R5.6.30 R6.6.28	206193
大分県	宇佐市 一部	その他	用地測量		0.0025km ²	大分県北部振興局 助言 R5.8.15 I0287	大洋測量設計株式会社	R5.6.30 R6.3.29	206236
大分県	杵築市 一部	道路計画	基準点測量 現地測量(数値地形図作成)	4級 500	8点 0.023km ²	大分県別府土木事務所 助言 R5.8.17 I0289	株式会社ツツミ技研	R5.7.4 R6.2.29	206244
大分県	国東市 一部	土地改良	路線測量 用地測量		0.74km 0.0284km ²	大分県東部振興局 助言 R5.8.16 I0292	株式会社技術開発コンサル タント	R5.7.5 R6.2.29	206249
大分県	竹田市 一部	地すべり対策	用地測量		0.0034km ²	大分県竹田土木事務所 助言 R5.8.15 I0294	株式会社豊西測量設計	R5.8.1 R5.12.27	206254
大分県	豊後高田市 一部	道路計画	基準点測量 基準点測量 現地測量(数値地形図作成)	3級 4級 500	1点 15点 0.025km ²	大分県豊後高田土木事務所 助言 R5.8.17 I0300	株式会社キョウワ	R5.7.24 R6.1.12	206369
大分県	別府市 一部	下水道計画	現地測量 基準点測量 路線測量	500 4級	0.019km ² 12点 0.434km	大分県別府市 助言 R5.8.28 I0304	株式会社JKコンサルタ ント	R5.8.22 R5.12.1	206448
大分県	佐伯市 一部	都市計画	用地測量		0.0048km ²	大分県佐伯市 助言 R5.8.29 I0315	株式会社サザンテック	R5.8.29 R5.11.14	206584
大分県	佐伯市 一部	その他	基準点測量 現地測量(数値地形図作成) 用地測量	4級 地図情報レベル250	2点 0.001km ² 0.0005km ²	大分県佐伯市 助言 R5.8.28 I0316	有限会社振興コンサルタ ント	R5.7.4 R5.10.16	206585
大分県	日出町 一部	砂防計画	用地測量		0.0025km ²	大分県別府土木事務所 助言 R5.8.30 I0318	有限会社さとう測量設計	R5.7.13 R6.2.12	206588
大分県	竹田市 一部	河川計画	用地測量		0.00044km ²	大分県竹田土木事務所 助言 R5.8.30 I0325	株式会社豊西測量設計	R5.8.5 R5.11.6	206762
大分県	大分市 一部	地すべり対策	基準点測量 基準点測量 現地測量(数値地形図作成) 路線測量	3級 4級 500	3点 8点 0.01km ² 0.1km	大分県大分土木事務所 助言 R5.9.1 I0333	株式会社コスモコンサル タント	R5.7.26 R5.12.19	206794
大分県	竹田市 一部	地すべり対策	用地測量		0.002km ²	大分県竹田土木事務所 助言 R5.9.1 I0334	株式会社豊西測量設計	R5.8.17 R6.2.9	206798
大分県	宇佐市 一部	道路計画	基準点測量	3級	5点	大分県宇佐市 助言 R5.9.1 I0335	有限会社衛藤測量設計	R5.8.4 R6.3.6	206801
大分県	日田市 一部	砂防計画	用地測量		0.0032km ²	大分県日田土木事務所 助言 R5.9.1 I0341	大日測量設計株式会社	R5.6.30 R5.11.16	206862
大分県	由布市 一部	地すべり対策	基準点測量 基準点測量 現地測量(数値地形図作成) 路線測量	3級 4級 500	2点 13点 0.03km ² 0.53km	大分県大分土木事務所 助言 R5.9.1 I0342	株式会社サン建コンサル タント	R5.8.2 R5.12.13	206864
大分県	大分市 一部	砂防計画	用地測量		0.0047km ²	大分県大分土木事務所 助言 R5.9.4 I0343	角栄測量設計株式会社	R5.9.4 R6.2.29	206867
大分県	大分市 一部	地すべり対策	用地測量		0.0069km ²	大分県大分土木事務所 助言 R5.9.4 I0344	協同エンジニアリング株式 会社	R5.9.4 R6.2.29	206868
大分県	大分市 一部	地すべり対策	用地測量		0.0042km ²	大分県大分土木事務所 助言 R5.9.4 I0345	株式会社上村技研	R5.9.4 R5.12.1	206869
大分県	大分市 一部	地すべり対策	基準点測量 現地測量(数値地形図作成) 路線測量	4級 500	11点 0.005km ² 0.1km	大分県大分土木事務所 助言 R5.9.4 I0346	西日本コンサルタント株式 会社	R5.7.11 R5.10.31	206870
大分県	臼杵市 一部	その他	用地測量		0.011km ²	大分県臼杵土木事務所 助言 R5.9.1 I0348	東洋測量設計株式会社	R5.9.1 R6.1.4	206877
大分県	大分市 一部	砂防計画	現地測量(数値地形図作成)	地図情報レベル200	0.005km ²	大分県大分土木事務所 助言 R5.9.1 I0349	株式会社 兼田コンサル タント	R5.9.1 R5.10.16	206878
大分県	大分市 一部	地すべり対策	用地測量		0.0136km ²	大分県大分土木事務所 助言 R5.9.4 I0350	株式会社光建エンジニア リング	R5.9.4 R6.3.15	206899
大分県	大分市 一部	地すべり対策	用地測量		0.0075km ²	大分県大分土木事務所 助言 R5.9.4 I0352	角栄測量設計株式会社	R5.9.4 R5.11.27	206912
大分県	由布市 一部	砂防計画	現地測量(数値地形図作成) 基準点測量 路線測量 基準点測量	500 3級	0.091km ² 6点 0.58km 40点	大分県大分土木事務所 助言 R5.9.4 I0353	精巧エンジニアリング株式 会社	R5.7.12 R6.3.21	206924
大分県	九重町 一部	砂防計画	基準点測量 基準点測量 現地測量(数値地形図作成) 路線測量	3級 4級 500	4点 39点 0.056km ² 1.13km	大分県玖珠土木事務所 助言 R5.9.6 I0357	公月測量設計株式会社	R5.9.6 R6.3.15	207003
大分県	由布市 一部	砂防計画	用地測量		0.019km ²	大分県大分土木事務所 助言 R5.9.2 I0364	東亜コンサルタント株式 会社	R5.9.7 R6.19	207077
大分県	大分市 一部	地すべり対策	基準点測量 基準点測量 現地測量(数値地形図作成) 路線測量	3級 4級 500	2点 15点 0.008km ² 0.13km	大分県大分土木事務所 助言 R5.9.28 I0366	株式会社幸測量設計事務 所	R5.9.28 R5.12.8	207095
大分県	宇佐市 一部	その他	基準点測量	3級	3点	大分県東部振興局日出水利耕地 事務所 助言 R5.9.7 I0367	株式会社アジム測量設計	R5.7.11 R6.2.28	207096
大分県	佐伯市 一部	道路計画	基準点測量 基準点測量 路線測量 現地測量(数値地形図作成)	3級 4級 500	8点 49点 1.43km 0.105km ²	大分県佐伯土木事務所 助言 R5.9.7 I0371	九建設計株式会社	R5.9.7 R6.3.15	207119
大分県	竹田市 一部	農地開発	基準点測量 基準点測量 路線測量	3級 4級	2点 11点 0.6km	大分県豊後振興局大野川上流開 発事業事務所 助言 R5.9.11 I0377	東洋技術株式会社	R5.9.8 R6.3.15	207178
大分県	大分市 一部	道路計画	路線測量		0.08km	大分市 助言 R5.9.13 I0382	東洋技術株式会社	R5.9.5 R6.1.19	207240
大分県	佐伯市 一部	都市計画	用地測量		0.0001km ²	大分県佐伯市 助言 R5.9.14 I0384	有限会社グローバ	R5.9.14 R5.11.17	207292
大分県	竹田市 一部	河川計画	基準点測量 基準点測量 現地測量(数値地形図作成) 路線測量	3級 4級 500	3点 5点 0.109km ² 0.38km	大分県竹田土木事務所 助言 R5.9.14 I0385	株式会社豊西測量設計	R5.8.8 R6.2.7	207293
大分県	竹田市 一部	砂防計画	河川測量 路線測量 用地測量		0.24km 0.0089km ²	大分県竹田土木事務所 助言 R5.9.21 I0391	株式会社竹田総合企画	R5.9.5 R6.3.15	207401
大分県	大分市 一部	その他	基準点測量	4級	7点	大分県中部振興局 助言 R5.9.22 I0404	NTCコンサルタント株式 会社	R5.8.5 R6.2.29	207572
大分県	大分市 一部	砂防計画	用地測量		0.0066km ²	大分県大分土木事務所 助言 R5.9.25 I0407	株式会社日建コンサル タント	R5.9.25 R6.2.29	207625
大分県	日田市 一部	砂防計画	基準点測量	3級	4点	大分県日田土木事務所 助言 R5.9.28 I0413	大日測量設計株式会社	R5.5.23 R6.3.15	207711
大分県	宇佐市 一部	その他	基準点測量 復旧測量(基準点)	4級 改測3級	40点 4点	農林水産省九州農政局駅前川農 地整備事業所 助言 R5.10.2 I0420	大分県土地改良事業団 体連合会	R5.5.30 R6.3.15	207870
大分県	宇佐市 一部	その他	基準点測量	4級	57点	農林水産省九州農政局駅前川農 地整備事業所 助言 R5.10.2 I0421	大分県土地改良事業団 体連合会	R5.5.30 R6.3.15	207871
大分県	宇佐市 一部	道路計画	路線測量		0.3km	大分県宇佐土木事務所 助言 R5.10.3 I0433	株式会社アジム測量設計	R5.9.5 R5.12.31	207906
大分県	別府市 全域	固定資産	数値撮影(デジタル) 写真地形図作成(デジタルオル ト)	1000 1000	125.34km ² 125.34km ²	大分県別府市 助言 R5.10.3 I0439	明日航洋株式会社	R5.9.15 R6.3.29	207958
大分県	日田市 一部	河川計画	用地測量		0.0096km ²	大分県日田土木事務所 助言 R5.10.3 I0445	大分技術開発株式会社	R5.10.13 R6.1.31	207975
大分県	中津市 一部	河川計画	用地測量		0.0017km ²	大分県中津土木事務所 助言 R5.10.4 I0447	株式会社 明光コンサル タント	R5.7.12 R6.1.9	207990
大分県	中津市 一部	砂防計画	基準点測量 数値地形図データの作成 路線測量	4級 500	15点 0.016km ² 0.69km	大分県中津土木事務所 助言 R5.10.4 I0448	松本技術コンサルタント株 式会社	R5.9.39 R6.2.29	207993
大分県	由布市 一部	その他	基準点測量	3級	3点	大分県大分土木事務所 助言 R5.10.3 I0453	精巧エンジニアリング株式 会社	R5.8.8 R5.11.22	208027
大分県	宇佐市 一部	土地改良	UAVレーザー測量	水平0.1m、標高0.1m	0.128km ²	九州農政局駅前川農地整備事業 所 助言 R5.10.3 I0454	株式会社高崎総合コンサル タント	R5.10.10 R6.3.22	208048
大分県	由布市 一部	その他	基準点測量 基準点測量 現地測量(数値地形図作成) 路線測量 用地測量	3級 4級 500	2点 7点 0.02km ² 0.2km 0.016km ²	大分県 助言 R5.10.12 I0458	西日本コンサルタント株式 会社	R5.10.12 R5.11.30	208165
大分県	中津市 一部	道路計画	基準点測量 基準点測量 路線測量 現地測量(数値地形図作成)	3級 4級 500	8点 25点 1.32km 0.08km ²	大分県中津土木事務所 助言 R5.10.12 I0459	日豊サーベヤ株式会社	R5.10.10 R6.6.25	208176
大分県	竹田市 一部	ほ場整備	基準点測量 基準点測量	3級 4級	7点 56点	大分県豊後振興局 助言 R5.10.16 I0470	大分県土地改良事業団 体連合会	R5.10.16 R6.2.17	208238

都道府県名	測量地域	測量目的	測量種別	縮尺・等級	事業費	測量計画機関(助言番号)	測量作業機関	実施時期	ID
大分県	宇佐市 一部	道路計画	基準点測量 基準点測量 路線測量 用地測量	3級 4級	6点 31点 0.91km 0.042km	大分県宇佐土木事務所 助言 R5.10.16 I0472	ダイエーコンサルタント株式会社	R5.9.5 R6.2.21	208246
大分県	宇佐市 一部	道路計画	基準点測量 基準点測量 現地測量(数値地形図作成) 路線測量	3級 4級 500	2点 6点 0.017km 0.3km	大分県宇佐市 助言 R5.10.17 I0488	東洋技術株式会社	R5.10.17 R6.3.25	208350
大分県	日田市 一部	道路台帳	MMS計測	1000	0.9km	日田市 助言 R5.10.10 I0489	株式会社バスコ	R5.10.10 R6.3.25	208359
大分県	竹田市 一部	その他	路線測量 用地測量		0.08km 0.0084km	大分県豊後振興局大野川上流開 発事業事務所 助言 R5.10.17 I0493	株式会社豊西測量設計	R5.8.2 R6.1.9	208412
大分県	佐伯市 一部	土地改良	基準点測量 基準点測量 現地測量(数値地形図作成) 用地測量	3級 4級 500	7点 46点 0.036km 0.021km	大分県南部振興局 助言 R5.10.18 I0496	佐伯調査株式会社	R5.9.22 R5.12.6	208431
大分県	国東市 一部	土地改良	UAVレーザー測量	水平0.1m、標高0.1m	0.3km	大分県東部振興局 助言 R5.10.20 I0498	九州航空株式会社	R5.9.30 R6.1.31	208490
大分県	日田市 一部	道路計画	基準点測量	3級	2点	大分県日田土木事務所 助言 R5.10.20 I0504	大日測量設計株式会社	R5.10.20 R6.3.31	208566
大分県	豊後大野市 一部	その他	路線測量 用地測量		0.08km 0.005km	大分県豊後振興局豊後大野水利 耕地事務所 助言 R5.10.20 I0505	東洋技術株式会社	R5.10.20 R6.3.15	208568
大分県	九重町 一部	その他	用地測量		0.0077km	大分県西部振興局 助言 R5.10.27 I0506	有限会社ランドマップ	R5.9.21 R5.12.31	208578
大分県	国東市 一部	土地改良	路線測量 用地測量		0.24km 0.0088km	大分県東部振興局 助言 R5.10.20 I0507	株式会社技術開発コンサル タント	R5.9.22 R6.3.15	208579
大分県	杵築市 一部	土地改良	現地測量(数値地形図作成) 路線測量 用地測量	500	0.001km 0.1km 0.0161km	大分県東部振興局日出水利耕地 事務所 助言 R5.10.20 I0509	ダイエーコンサルタント株式 会社	R5.7.4 R5.10.31	208630
大分県	大分市 一部	その他	MMS計測	1000	3.1km	大分市 助言 R5.10.20 I0511	株式会社バスコ	R5.10.20 R6.3.1	208658
大分県	宇佐市 一部	ほ場整備	基準点測量 基準点測量	2級 4級	4点 50点	大分県北部振興局 助言 R5.10.20 I0512	大分県土地改良事業団体 連合会	R5.9.27 R7.1.31	208660
大分県	由布市 一部	その他	用地測量		0.018km	大分県中部振興局 助言 R5.11.16 I0513	株式会社サン建コンサル タント	R5.9.29 R6.3.15	208676
大分県	中津市 一部	道路計画	用地測量		0.03km	大分県中津土木事務所 助言 R5.10.20 I0515	松本技術コンサルタント株式 会社	R5.11.1 R6.3.15	208686
大分県	国東市 一部	その他	路線測量		0.17km	大分県東部振興局 助言 R5.10.24 I0516	西日本コンサルタント株式 会社	R5.7.25 R6.3.15	208689
大分県	由布市 一部	その他	基準点測量 基準点測量 現地測量(数値地形図作成) 路線測量	3級 4級 500	4点 23点 0.017km 0.87km	大分県中部振興局 助言 R5.11.16 I0524	東洋測量設計株式会社	R5.9.29 R6.3.15	208867
大分県	臼杵市 一部	河川管理	基準点測量 基準点測量	3級 4級	2点 5点	大分県中部振興局 助言 R5.10.27 I0525	NTCコンサルタンツ株式 会社	R5.9.12 R6.6.28	208869
大分県	宇佐市 一部	ほ場整備	UAVレーザー測量 数値図化	水平0.1m、標高0.1m 1000	0.25km 0.25km	大分県北部振興局 助言 R5.10.24 I0526	九州航空株式会社	R5.9.23 R5.12.28	208871
大分県	中津市 一部	砂防計画	用地測量		0.028km	大分県中津土木事務所 助言 R5.10.30 I0529	日進コンサルタント株式 会社	R5.10.31 R6.3.31	208918
大分県	大分市 一部	その他	基準点測量	4級	6点	大分県中部振興局 助言 R5.10.30 I0534	西日本コンサルタント株式 会社	R5.9.27 R6.2.29	208950
大分県	由布市 一部	その他	用地測量		2.09km ³	大分県大分土木事務所 助言 R5.10.30 I0535	精巧エンジニアリング株式 会社	R5.10.30 R6.3.15	208951
大分県	大分市 一部	河川計画	用地測量		0.0018km	大分県大分土木事務所 助言 R5.10.30 I0538	東洋技術株式会社	R5.8.3 R5.11.30	208973
大分県	豊後大野市 一部	その他	基準点測量 路線測量 河川測量 現地測量(数値地形図作成)	3級 500	2点 0.12km 0.2km 0.024km	大分県豊後振興局豊後大野水利 耕地事務所 助言 R5.11.2 I0539	株式会社河野測量設計	R5.9.26 R6.3.15	208980
大分県	豊後高田市 一部	道路計画	基準点測量 基準点測量 現地測量(数値地形図作成)	3級 4級 500	3点 31点 0.068km	大分県豊後高田土木事務所 助言 R5.10.30 I0540	株式会社キョウワ	R5.10.2 R6.3.15	208993
大分県	佐伯市 一部	土地改良	基準点測量 用地測量 路線測量	3級	2点 0.001km 0.09km	大分県佐伯市 助言 R5.11.2 I0546	株式会社 創計	R5.11.2 R6.1.12	209092
大分県	国東市 一部	道路計画	基準点測量 基準点測量	3級 4級	3点 4点	大分県国東市 助言 R5.11.8 I0547	東洋技術株式会社	R5.11.8 R6.3.1	209110
大分県	中津市 一部	道路計画	用地測量		0.0136km	大分県中津土木事務所 助言 R5.11.10 I0558	松本技術コンサルタント株式 会社	R5.10.4 R6.3.31	209202
大分県	中津市 一部	道路計画	用地測量		0.014km	大分県中津土木事務所 助言 R5.11.10 I0559	日進コンサルタント株式 会社	R5.10.2 R6.3.31	209203
大分県	中津市 一部	道路計画	用地測量		0.015km	大分県中津土木事務所 助言 R5.11.10 I0560	日進コンサルタント株式 会社	R5.10.2 R6.3.31	209204
大分県	竹田市 一部	その他	基準点測量 現地測量(数値地形図作成) 路線測量 用地測量	4級 200	4点 0.004km 0.13km 0.002km	大分県豊後振興局大野川上流開 発事業事務所 助言 R5.11.10 I0565	西日本コンサルタント株式 会社	R5.11.10 R6.7.31	209233
大分県	杵築市 一部	その他	基準点測量 基準点測量 現地測量(数値地形図作成) 路線測量 用地測量	3級 4級 500	3点 13点 0.01km 0.508km 0.012km	大分県東部振興局日出水利耕地 事務所 助言 R5.11.10 I0568	西日本コンサルタント株式 会社	R5.11.10 R6.2.28	209275
大分県	国東市 一部	ほ場整備	UAVレーザー測量	水平0.1m、標高0.1m	0.15km	大分県東部振興局 助言 R5.11.22 I0571	西日本コンサルタント株式 会社	R5.9.22 R6.1.31	209293
大分県	竹田市 一部	砂防計画	UAVレーザー測量	水平0.15m、標高0.20m	0.027km	大分県竹田土木事務所 助言 R5.11.16 I0575	株式会社豊西測量設計	R5.10.10 R6.1.30	209335
大分県	宇佐市 一部	その他	基準点測量 基準点測量 路線測量 現地測量(数値地形図作成) 用地測量	3級 4級 500	8点 21点 1.42km 0.071km	大分県東部振興局日出水利耕地 事務所 助言 R5.11.14 I0577	九建設計株式会社	R5.11.14 R6.4.26	209347
大分県	日田市 一部	地すべり対策	用地測量		0.0154km	大分県日田土木事務所 助言 R5.11.14 I0582	九州測量株式会社	R5.9.22 R6.3.4	209374
大分県	日田市 一部	地すべり対策	用地測量		0.0064km	大分県日田土木事務所 助言 R5.11.14 I0583	株式会社東豊開発コンサル タント	R5.10.28 R6.2.22	209375
大分県	宇佐市 一部	その他	基準点測量 基準点測量	3級 4級	2点 2点	大分県東部振興局日出水利耕地 事務所 助言 R5.11.14 I0586	株式会社技術開発コンサル タント	R5.9.30 R6.5.20	209407
大分県	日田市 一部	その他	基準点測量 基準点測量 現地測量(数値地形図作成) 路線測量	3級 4級 500	7点 23点 0.012km 1.24km	大分県西部振興局 助言 R5.11.22 I0594	株式会社技術開発コンサル タント	R5.9.30 R6.3.15	209487
大分県	日田市 一部	その他	基準点測量 基準点測量 現地測量(数値地形図作成) 路線測量	3級 4級 500	8点 29点 0.014km 1.41km	大分県西部振興局 助言 R5.11.22 I0595	株式会社大分中央コンサル タント	R5.10.3 R6.3.15	209489
大分県	日田市 一部	その他	基準点測量 基準点測量 現地測量(数値地形図作成) 路線測量	3級 4級 500	5点 18点 0.012km 1.44km	大分県西部振興局 助言 R5.11.22 I0596	西日本コンサルタント株式 会社	R5.10.3 R6.3.15	209491
大分県	大分市 一部	その他	基準点測量 現地測量(数値地形図作成)	4級 500	8点 0.015km	大分県中部振興局 助言 R5.11.21 I0606	西日本コンサルタント株式 会社	R5.9.21 R6.2.29	209608
大分県	日田市 一部	河川計画	用地測量		0.005km	大分県日田土木事務所 助言 R5.11.16 I0609	大分技術開発株式会社	R5.11.13 R6.6.28	209630
大分県	杵築市 一部	道路計画	用地測量		0.003km	大分県杵築市 助言 R5.11.22 I0613	杵築測量設計株式会社	R5.10.11 R6.3.1	209666
大分県	佐伯市 一部	ほ場整備	基準点測量 基準点測量 基準点測量 基準点測量	3級 4級 3級 4級	3点 14点 3点 14点	大分県南部振興局 助言 R5.11.22 I0615	大分県土地改良事業団体 連合会	R5.9.29 R6.1.15	209694
大分県	佐伯市 一部	地すべり対策	基準点測量 現地測量(数値地形図作成) 路線測量 用地測量	4級 500	9点 0.017km 0.09km 0.0158km	大分県佐伯土木事務所 助言 R5.11.22 I0618	株式会社中九州コンサル タント	R5.10.23 R6.2.26	209760
大分県	中津市 一部	砂防計画	基準点測量 基準点測量 現地測量(数値地形図作成) 路線測量	3級 4級 500	6点 50点 0.1km 0.4m	大分県中津土木事務所 助言 R5.11.22 I0619	株式会社白石総合コンサル タント	R5.11.20 R6.2.8	209774
大分県	中津市 一部	道路計画	基準点測量 基準点測量 現地測量(数値地形図作成) 路線測量	3級 4級 500	2点 3点 0.004km 0.14km	大分県中津土木事務所 助言 R5.11.27 I0620	有限会社衛藤測量設計	R5.10.25 R6.2.1	209777
大分県	日出町 一部	道路計画	基準点測量 基準点測量	3級 4級	2点 5点	大分県別府土木事務所 助言 R5.11.29 I0623	有限会社さとう測量設計	R5.11.27 R5.12.15	209795

都道府県名	測量地域	測量目的	測量種別	縮尺・等級	事業費	測量計画機関(助言番号)	測量作業機関	実施時期	ID
大分県	佐伯市 一部	その他	基準点測量 現地測量(数値地形図作成)	4級 500	8点 0.016km ²	大分県佐伯市 助言 R5.11.27 I0624	株式会社中九州コンサル タント	R5.11.27 R6.3.6	209796
大分県	竹田市 一部	道路計画	用地測量		0.052km ²	大分県竹田市土木事務 所助言 R5.11.27 I0625	株式会社豊西測量設計	R5.10.3 R6.3.15	209811
大分県	宇佐市 一部	その他	用地測量		0.031km ²	大分県北部振興局 助言 R5.11.27 I0630	大洋測量設計株式会社	R5.11.27 R7.2.28	209858
大分県	中津市 一部	砂防計画	基準点測量 基準点測量 路線測量 現地測量(数値地形図作成)	3級 4級 500	3点 25点 0.37km 0.03km ²	大分県中津土木事務所 助言 R5.12.1 I0632	松本技術コンサルタント株 式会社	R5.8.10 R6.2.8	209863
大分県	中津市 一部	砂防計画	用地測量		0.018km ²	大分県中津土木事務所 助言 R5.12.1 I0633	松本技術コンサルタント株 式会社	R5.11.3 R6.3.25	209864
大分県	中津市 一部	砂防計画	基準点測量 路線測量 現地測量(数値地形図作成)	4級 500	18点 0.35km 0.02km ²	大分県中津土木事務所 助言 R5.12.1 I0634	松本技術コンサルタント株 式会社	R5.8.10 R6.2.8	209865
大分県	中津市 一部	砂防計画	用地測量		0.007km ²	大分県中津土木事務所 助言 R5.12.1 I0635	松本技術コンサルタント株 式会社	R5.11.3 R6.3.16	209866
大分県	佐伯市 一部	その他	UA/VLレーザ測量	水平0.25m、標高0.15m	0.06km ²	大分県佐伯土木事務所 助言 R5.11.28 I0637	九建設計株式会社	R5.11.22 R6.2.19	209886
大分県	豊後高田市 一部	土地改良	基準点測量	3級	2点	大分県豊後高田市 助言 R5.11.28 I0640	株式会社キョウワ	R5.11.2 R6.3.15	209974
大分県	一部	その他	基準点測量 路線測量 現地測量(数値地形図作成)	3級 500	2点 0.015km 0.024km ²	大分県豊後振興局大野川上流開 発事業事務所 助言 R5.12.5 I0641	株式会社河野測量設計	R5.8.4 R5.12.25	209976
大分県	中津市 一部	その他	UA/VLレーザ測量	水平0.1m、標高0.1m	0.03km ²	九州地方整備局大分河川国道事 務所 助言 R5.11.28 I0644	株式会社フジヤマ	R5.11.6 R5.12.20	210015
大分県	日田市 一部	道路計画	基準点測量	3級	4点	大分県日田土木事務所 助言 R5.12.5 I0646	株式会社建設コンサル タントサニー	R5.8.18 R6.3.1	210036
大分県	国東市 一部	ほ場整備	基準点測量 基準点測量	2級 3級	2点 8点	大分県東部振興局 助言 R5.12.11 I0651	大分県土地改良事業団 体連合会	R5.9.29 R6.3.15	210072
大分県	玖珠町 一部	その他	基準点測量 数値地形図データの作成 路線測量	3級 500	9点 0.035km ² 0.47km	大分県玖珠土木事務所 助言 R5.12.13 I0662	公月測量設計株式会社	R5.12.13 R6.3.15	210183
大分県	日田市 一部	河川計画	基準点測量 路線測量	4級	13点 1.3km	大分県日田土木事務所 助言 R5.12.13 I0674	大日測量設計株式会社	R5.10.30 R6.2.29	210340
大分県	九重町 一部	道路計画	用地測量		0.008km ²	大分県西部振興局 助言 R5.12.13 I0675	大分県測量設計株式会社	R5.10.14 R6.5.31	210342
大分県	大分市 一部	土地改良	基準点測量	2級	7点	大分県大分市 助言 R5.12.21 I0683	大分県土地改良事業団 体連合会	R5.10.27 R6.3.15	210445
大分県	宇佐市 一部	ほ場整備	その他		0.1km ²	農林水産省九州農政局川農 地整備事務所 助言 R5.12.20 I0690	大分県土地改良事業団 体連合会	R5.5.30 R6.3.15	210489
大分県	竹田市 一部	砂防計画	路線測量		0.037km	大分県竹田市土木事務所 助言 R5.12.20 I0694	東亜コンサルタント株式 会社	R5.12.20 R5.12.28	210509
大分県	竹田市 一部	その他	基準点測量	3級	3点	大分県豊後振興局大野川上流開 発事業事務所 助言 R5.12.21 I0695	大洋測量設計株式会社	R5.12.6 R6.3.15	210512
大分県	大分市 一部	地すべり対策	用地測量		0.0043km ²	大分県大分土木事務所 助言 R6.1.16 I0696	規光コンサルタント株式 会社	R5.10.19 R6.3.6	210521
大分県	由布市 一部	基準点管理	基準点測量	1級	1点	九州地方整備局大分河川国道事 務所 助言 R5.12.25 I0698	九州建設コンサルタント株 式会社	R5.12.25 R6.1.31	210526
大分県	日田市 一部	道路計画	基準点測量	3級	3点	大分県日田土木事務所 助言 R5.12.25 I0701	株式会社アイエステー	R5.8.9 R6.3.15	210547
大分県	竹田市 一部	砂防計画	路線測量 用地測量		0.02km 0.0009km ²	大分県竹田市土木事務所 助言 R5.12.26 I0704	株式会社豊西測量設計	R5.11.28 R6.3.15	210551
大分県	玖珠町 一部	道路計画	基準点測量 数値地形図データの作成 路線測量	3級 500	3点 0.02km ² 0.25km	大分県玖珠町 助言 R5.12.28 I0705	公月測量設計株式会社	R5.12.28 R6.3.15	210552
大分県	大分市 一部	道路計画	用地測量		0.0302km ²	大分県大分土木事務所 助言 R5.12.28 I0712	株式会社テクノコンサル タント	R5.12.11 R6.3.22	210600
大分県	日田市 一部	ほ場整備	基準点測量	3級	2点	日田市 助言 R5.12.26 I0713	大分県土地改良事業団 体連合会	R5.12.28 R6.3.25	210601
大分県	九重町 一部	その他	基準点測量 基準点測量 地上レーザ測量 路線測量	3級 4級	5点 20点 0.1km 0.89km	大分県玖珠土木事務所 助言 R6.1.10 I0716	精巧エンジニアリング株式 会社	R6.1.10 R6.3.13	210616
大分県	日田市 一部	その他	基準点測量 基準点測量	3級 4級	4点 14点	大分県日田土木事務所 助言 R6.1.5 I0735	大日測量設計株式会社	R5.11.8 R6.3.13	210702
大分県	臼杵市 一部	道路台帳	MMS計測	1000	0.04km	大分県臼杵市 助言 R6.1.10 I0738	株式会社バスコ	R6.1.10 R6.3.15	210716
大分県	大分市 一部	道路台帳	MMS計測	1000	5.6km	大分県大分市 助言 R6.1.10 I0742	株式会社バスコ	R6.1.10 R6.3.31	210798
大分県	日田市 一部	河川計画	用地測量		0.0038km ²	大分県日田土木事務所 助言 R6.1.16 I0743	株式会社東豊開発コンサル タント	R5.9.7 R6.1.5	210878
大分県	由布市 一部	その他	用地測量		0.0003km ²	大分県大分土木事務所 助言 R6.1.5 I0745	協同エンジニアリング株式 会社	R6.1.5 R6.3.15	210882
大分県	九重町 一部	都市計画	基準点測量 数値地形図データの作成 路線測量 現地測量	4級 500	3点 0.001km ² 0.02km 0.0007km ²	大分県西部振興局 助言 R6.1.18 I0746	公月測量設計株式会社	R6.1.18 R6.3.15	210885
大分県	日田市 一部	その他	基準点測量 基準点測量 現地測量(数値地形図作成) 路線測量	3級 4級 500	7点 27点 0.019km ² 1.855km	大分県西部振興局 助言 R6.2.9 I0749	西日本コンサルタント株式 会社	R6.1.26 R6.3.15	210892
大分県	日田市 一部	その他	基準点測量 基準点測量 用地測量	3級 4級	2点 3点 0.0042km ²	大分県日田土木事務所 助言 R6.1.5 I0751	大日測量設計株式会社	R5.12.21 R6.5.31	210895
大分県	宇佐市 一部	道路計画	用地測量		0.0073km ²	大分県宇佐市 助言 R6.1.5 I0757	株式会社東九州コンサル タント	R6.1.10 R6.3.25	210912
大分県	由布市 一部	その他	基準点測量 水準測量(GNSS) 水準測量 現地測量(数値地形図作成) 路線測量	2級 3級 3級 500	3点 3点 2.8km 0.045km ² 0.54km	大分県大分土木事務所 助言 R6.1.16 I0769	株式会社サン建コンサル タント	R6.1.22 R6.12.27	210952
大分県	日田市 一部	農地開発	基準点測量 基準点測量 現地測量(数値地形図作成)	3級 4級 500	4点 19点 0.021km ²	大分県山形農業協同組合 助言 R6.1.10 I0770	大分県土地改良事業団 体連合会	R5.12.9 R6.2.9	210965
大分県	中津市 一部 九重町 一部	砂防計画	数値図化 写真地図作成(デジタルオルソ)	2500 2500	1.97km ² 1.97km ²	大分県土木建築部砂防課 助言 R6.1.16 I0772	写測エンジニアリング株式 会社	R6.1.16 R6.2.16	210970
大分県	佐伯市 一部 竹田市 一部 由布市 一部 豊後大野市 一部	砂防計画	数値図化 写真地図作成(デジタルオルソ)	2500 2500	1.97km ² 1.97km ²	大分県土木建築部砂防課 助言 R6.1.16 I0773	九州航空株式会社	R6.2.16 R6.2.16	210975
大分県	佐伯市 一部	道路管理	基準点測量 数値地形図データの作成	3級 500	2点 0.03km 0.001km ²	大分県佐伯土木事務所 助言 R6.1.18 I0775	株式会社河野測量設計	R5.12.7 R6.4.22	211035
大分県	佐伯市 一部	その他	基準点測量 基準点測量 現地測量(数値地形図作成) 路線測量	3級 4級 500	4点 8点 0.028km ² 0.36km	大分県佐伯土木事務所 助言 R6.1.16 I0776	株式会社明成コンサル タント	R5.12.12 R6.5.9	211037
大分県	臼杵市 一部	その他	用地測量		0.013km ²	大分県臼杵土木事務所 助言 R6.1.18 I0783	株式会社兼田コンサル タント	R6.1.11 R6.6.24	211070
大分県	別府市 一部	地すべり対策	基準点測量 現地測量(数値地形図作成)	4級 500	11点 0.003km ²	大分県別府土木事務所 助言 R6.1.16 I0787	株式会社別府技術コンサル タント	R5.7.1 R5.12.27	211087
大分県	佐伯市 一部	その他	基準点測量 基準点測量 路線測量 現地測量(数値地形図作成)	3級 4級 500	3点 31点 0.33km 0.02km ²	大分県佐伯土木事務所 助言 R6.1.24 I0789	株式会社サザンテック	R5.12.15 R6.8.19	211093
大分県	日田市 一部	その他	用地測量 基準点測量 基準点測量	3級 4級	0.0034km ² 3点 4点	大分県日田土木事務所 助言 R6.1.23 I0792	大日測量設計株式会社	R5.12.21 R6.3.14	211124
大分県	日田市 一部	その他	用地測量		0.0034km ²	大分県日田土木事務所 助言 R6.1.22 I0793	大日測量設計株式会社	R5.10.24 R6.3.1	211126
大分県	九重町 一部	河川計画	路線測量		0.1km	大分県玖珠土木事務所 助言 R6.1.17 I0797	松本技術コンサルタント株 式会社	R5.12.22 R6.3.5	211163
大分県	豊後大野市 一部	道路計画	基準点測量	2級	6点	大分県豊後大野土木事務所 助言 R6.1.23 I0803	株式会社佐藤設計コンサル タント	R5.12.12 R6.3.25	211197
大分県	竹田市 一部	その他	UA/VLレーザ測量	水平0.15m、標高0.2m	0.1km ²	大分県竹田市土木事務所 助言 R6.1.25 I0806	大成ジオテック株式会社	R6.1.25 R6.3.15	211208
大分県	大分市 一部	その他	基準点測量	4級	209点	法務省大分地方法務局 助言 R6.1.26 I0808	株式会社シビルコンサル タント	R5.11.1 R7.3.31	211242
大分県	玖珠町 一部	その他	基準点測量	3級	6点	大分県西部振興局 助言 R6.2.1 I0816	株式会社技術開発コンサル タント	R5.12.15 R6.7.25	211268

都道府県名	測量地域	測量目的	測量種別	縮尺・等級	事業費	測量計画機関(助言番号)	測量作業機関	実施時期	ID
大分県	日田市 一部	砂防計画	用地測量		0.026km ²	大分県日田土木事務所 助言 R6.2.1 10823	松本技術コンサルタント株式会社	R5.9.15 R6.3.12	211320
大分県	日田市 一部	砂防計画	基準点測量 基準点測量 数値地形図データの作成 路線測量	3級 4級 500	3点 32点 0.06km ² 0.8km	大分県日田土木事務所 助言 R6.2.1 10824	松本技術コンサルタント株式会社	R5.8.1 R6.3.15	211321
大分県	九重町 一部	ほ場整備	基準点測量	3級	4点	大分県西部振興局 助言 R6.2.6 10840	大分県土地改良事業団体 連合会	R5.12.22 R6.3.31	211361
大分県	中津市 一部	砂防計画	用地測量		0.005km ²	大分県中津土木事務所 助言 R6.2.6 10843	松本技術コンサルタント株式会社	R5.9.31 R6.3.31	211432
大分県	中津市 一部	道路計画	UA/Vレーザ測量 基準点測量 路線測量 基準点測量	水平0.15m、標高0.20m 3級	0.036km ² 3点 0.6km 12点	大分県中津土木事務所 助言 R6.2.9 10844	松本技術コンサルタント株式会社	R5.12.28 R6.5.29	211434
大分県	日田市 一部	その他	用地測量 基準点測量 基準点測量	3級 4級	0.0019km ² 3点 4点	大分県日田土木事務所 助言 R6.2.6 10845	大日測量設計株式会社	R5.12.23 R6.4.30	211436
大分県	竹田市 一部	地すべり対策	基準点測量 基準点測量 現地測量(数値地形図作成) 路線測量	3級 4級 500	2点 6点 0.006km ² 0.7km	大分県竹田土木事務所 助言 R6.2.6 10846	株式会社ラインズテック	R5.12.28 R6.3.15	211442
大分県	由布市 一部	その他	基準点測量 基準点測量 水準測量 水準測量(GNSS) 現地測量(数値地形図作成) 路線測量	3級 4級 3級 3級 500	4点 15点 1km 2点 0.036km ² 0.6km	大分県大分土木事務所 助言 R6.2.6 10847	株式会社コスモコンサル タート	R6.2.1 R6.12.31	211447
大分県	日田市 一部	その他	MMS計測	1000	44.2km	日田市 助言 R6.2.7 10857	株式会社パスコ	R6.2.7 R6.2.29	211526
大分県	九重町 一部	道路計画	現地測量(数値地形図作成)	500	0.008km ²	大分県玖珠土木事務所 助言 R6.2.8 10858	精工エンジニアリング株式 会社	R6.1.30 R6.4.23	211528
大分県	竹田市 一部	土地改良	UA/Vレーザ測量 数値図化	水平0.1m、標高0.1m 1000	0.2km ² 0.2km ²	大分県豊肥振興局 助言 R6.3.1 10878	九州航空株式会社	R5.9.22 R6.3.22	211745
大分県	中津市 一部	砂防計画	基準点測量 基準点測量 現地測量(数値地形図作成) 路線測量	3級 4級 500	6点 18点 0.017km ² 0.34km	大分県中津土木事務所 助言 R6.3.1 10888	株式会社 明光コンサル タート	R6.2.26 R6.6.10	211766
大分県	由布市 一部	その他	用地測量		0.0144km ²	大分県大分土木事務所 助言 R6.3.4 10887	株式会社サン建コンサル タート	R6.3.1 R7.1.31	211794
大分県	大分市 一部	地すべり対策	用地測量		0.0077km ²	大分県大分土木事務所 助言 R6.3.1 10899	株式会社幸測量設計事務 所	R6.3.1 R6.8.19	211796
大分県	竹田市 一部	土地改良	用地測量		0.0167km ²	大分県豊肥振興局 助言 R6.3.4 10903	株式会社技術開発コンサ ルタート	R5.6.24 R6.3.19	211808
大分県	竹田市 一部	農道計画	路線測量		1.5km	大分県豊肥振興局大野川上流開 発事業事務所 助言 R6.3.8 10909	株式会社豊後コンサル タート	R6.3.30 R6.11.30	211871
大分県	宇佐市 一部	その他	基準点測量	3級	2点	大分県東部振興局日出水利耕 地事務所 助言 R6.3.8 10917	西日本コンサルタント株式 会社	R6.3.8 R6.3.15	211920
大分県	佐伯市 一部	その他	用地測量		0.0005km ²	大分県佐伯土木事務所 助言 R6.3.11 10918	九建設計株式会社	R6.3.11 R6.7.26	211931
大分県	宇佐市 一部	砂防計画	用地測量		0.0342km ²	大分県宇佐土木事務所 助言 R6.3.15 10929	株式会社宇野測量設計	R6.3.25 R6.12.4	211978
大分県	宇佐市 一部	地すべり対策	用地測量		0.0073km ²	大分県宇佐土木事務所 助言 R6.3.26 10946	有限会社衛藤測量設計	R5.3.25 R6.7.18	212092
大分県	由布市 一部	砂防計画	基準点測量 路線測量	4級	4点 0.15km ²	大分県大分土木事務所 助言 R6.3.6 10947	株式会社サン建コンサル タート	R6.2.28 R6.6.20	212093
大分県	竹田市 一部	ほ場整備	基準点測量	3級	1点	大分県豊肥振興局大野川上流開 発事業事務所 助言 R6.3.27 10955	大分県土地改良事業団体 連合会	R6.2.10 R6.6.28	212148
大分県	津久見市 一部	地すべり対策	用地測量		0.0095km ²	大分県臼杵土木事務所 助言 R6.3.27 10956	株式会社大分中央コンサ ルタート	R6.3.27 R6.12.23	212150
大分県	宇佐市 一部	その他	基準点測量	3級	3点	大分県宇佐土木事務所 助言 R6.3.27 10959	株式会社アジメ測量設計	R6.3.28 R6.11.27	212155
大分県	宇佐市 一部	その他	基準点測量 基準点測量 現地測量(数値地形図作成) 路線測量	3級 4級 500	1点 7点 0.002km ² 0.23km ²	大分県北部振興局 助言 R6.3.27 10960	株式会社サン建コンサル タート	R6.2.21 R6.8.30	212157
大分県	津久見市 一部	砂防計画	用地測量		0.0299km ²	大分県臼杵土木事務所 助言 R6.3.27 10963	株式会社大分中央コンサ ルタート	R6.4.1 R6.9.18	212166
大分県	佐伯市 一部	その他	用地測量		0.0246km ²	大分県南部振興局 助言 R6.3.27 10964	株式会社サザンテック	R6.3.27 R6.5.31	212180
大分県	佐伯市 一部	地すべり対策	用地測量		0.012km ²	大分県佐伯土木事務所 助言 R6.3.27 10966	株式会社サザンテック	R6.3.15 R6.11.19	212201
宮崎県	五ヶ瀬町 一部	道路計画	用地測量		0.063km ²	国土交通省九州地方整備局延岡 河川国道事務所 助言 R5.4.19 10006	株式会社旭建補償	R5.4.19 R5.7.10	202931
宮崎県	五ヶ瀬町 一部	その他	路線測量 現地測量(数値地形図作成) 基準点測量	500 4級	1.86km 0.074km ² 39点	宮崎県西臼杵支庁 助言 R5.4.24 10011	有限会社山藤測量設計コ ンサルタート	R5.4.24 R5.8.28	203091
宮崎県	小林市 一部	その他	基準点測量	4級	16点	宮崎県西諸県農林振興局 助言 R5.5.23 10087	株式会社コスモエンジニ アリング	R5.5.23 R6.3.31	203598
宮崎県	西都市 一部	その他	基準点測量	3級	2点	宮崎県児湯農林振興局 助言 R5.5.25 10089	株式会社共同技術コンサル タート	R5.5.25 R5.12.31	203828
宮崎県	宮崎市 一部	砂防計画	数値図化 修正測量	2500 2500	0.013km ² 0.06km ²	宮崎県宮崎土木事務所 助言 R5.5.30 10091	株式会社晃和コンサル タート	R5.5.19 R5.6.30	203860
宮崎県	西都市 全域	固定資産	数値撮影(デジタル) 写真地図作成(デジタルオルソ)	地上画素寸法12.5cm 1000	438.79km ² 438.79km ²	宮崎県西都市 助言 R5.5.29 10092	大成ジオテック株式会社	R5.5.29 R6.3.31	203861
宮崎県	都城市 全域	固定資産	数値撮影(デジタル) 写真地図作成(デジタルオルソ)	1000 1000	734.4km ² 734.4km ²	宮崎県都城市 助言 R5.5.30 10096	朝日航洋株式会社	R5.5.30 R5.12.28	203879
宮崎県	都城市 一部	ほ場整備	基準点測量	3級	10点	宮崎県北諸県農林振興局 助言 R5.5.31 10097	宮崎県土地改良事業団体 連合会	R5.5.31 R5.11.15	203889
宮崎県	串間市 一部	道路計画	用地測量		0.054km ²	九州地方整備局宮崎河川国道事 務所 助言 R5.6.2 10102	株式会社旭総合コンサル タート	R5.6.2 R6.1.31	203949
宮崎県	西都市 一部	その他	基準点測量 現地測量(数値地形図作成)	4級 500	20点 0.027km ²	宮崎県児湯農林振興局 助言 R5.6.2 10103	九州工務株式会社	R5.6.2 R5.12.31	203953
宮崎県	高千穂町 一部	その他	基準点測量 路線測量	4級	29点 0.79km ²	宮崎県西臼杵支庁 助言 R5.6.7 10112	株式会社エースコンサル タート	R4.6.29 R5.3.24	204055
宮崎県	高千穂町 一部	その他	用地測量		0.03km ²	宮崎県西臼杵支庁 助言 R5.6.7 10113	株式会社外山測量設計コ ンサルタート	R4.8.8 R5.2.28	204056
宮崎県	高千穂町 一部	その他	用地測量		0.02km ²	宮崎県西臼杵支庁 助言 R5.6.7 10114	株式会社島田設計コンサル タート	R4.8.9 R5.5.31	204059
宮崎県	三股町 全域	固定資産	数値撮影(デジタル) 写真地図作成(デジタルオルソ)	1000 1000	138.24km ² 138.24km ²	宮崎県三股町 助言 R5.6.2 10124	朝日航洋株式会社	R6.6.7 R6.3.31	204139
宮崎県	延岡市 一部	海岸保全	路線測量 基準点測量	4級	0.89km ² 13点	宮崎県北部港湾事務所 助言 R5.6.12 10131	株式会社九研総合コンサル タート	R5.6.15 R5.11.30	204208
宮崎県	川南町 一部	その他	UA/Vレーザ測量 基準点測量	水平0.1m、標高0.1m 3級	0.2km ² 7点	宮崎県児湯農林振興局 助言 R5.6.13 10135	株式会社都城技建コンサル タート	R5.6.13 R5.11.10	204231
宮崎県	日南市 一部	道路計画	基準点測量 基準点測量	2級 3級	3点 8点	宮崎県日南土木事務所 助言 R5.6.13 10136	株式会社真和コンサル タート	R6.3.27 R5.8.15	204237
宮崎県	串間市 一部	その他	用地測量		0.056km ²	九州地方整備局宮崎河川国道事 務所 助言 R5.6.14 10144	東亜建設技術株式会社	R5.6.14 R5.6.30	204301
宮崎県	えびの市 一部	森林計画	数値撮影(デジタル) 写真地図作成(デジタルオルソ)	地上画素寸法8cm 1000	60.48km ² 60.48km ²	宮崎県えびの市 助言 R5.6.20 10157	アジア航測株式会社	R4.10.25 R6.2.29	204414
宮崎県	高千穂町 一部	その他	路線測量		0.04km ²	宮崎県西臼杵支庁 助言 R5.6.20 10163	株式会社白浜測量設計	R5.6.19 R5.7.14	204512
宮崎県	都城市 一部	その他	その他	道路基準点測量	33点	九州地方整備局宮崎河川国道事 務所 助言 R5.6.26 10166	株式会社宮崎産業開発	R5.6.12 R5.7.28	204581
宮崎県	延岡市 一部 五ヶ瀬町 一部 日之影町 一部	道路計画	数値図化	1000	4.29km ²	九州地方整備局延岡河川国道事 務所 助言 R5.6.28 10167	株式会社測進開発	R5.6.28 R6.3.29	204591
宮崎県	小林市 一部	その他	基準点測量 基準点測量	3級 4級	2点 3点	宮崎県西諸県農林振興局 助言 R5.6.29 10175	株式会社海老原測量設計 コンサルタート	R5.6.29 R5.12.31	204640
宮崎県	五ヶ瀬町 一部	道路計画	路線測量 現地測量(数値地形図作成) 基準点測量	500 3級 4級	0.42km ² 0.0177km ² 3点	宮崎県西臼杵支庁 助言 R5.7.6 10183	株式会社旭総合コンサル タート	R5.7.6 R5.9.14	204775
宮崎県	串間市 一部	その他	基準点測量 基準点測量	3級 4級	5点 24点	防衛省熊本防衛支局 助言 R5.7.6 10187	株式会社オオバ	R5.7.10 R5.8.30	204852
宮崎県	高原町 一部	その他	用地測量		0.0059km ²	宮崎県西諸県農林振興局 助言 R5.7.12 10195	株式会社国土開発コンサル タート	R5.7.12 R5.9.14	204980

都道府県名	測量地域	測量目的	測量種別	縮尺・等級	事業量	測量計画機関(助言番号)	測量作業機関	実施時期	ID
宮崎県	小林市 一部	その他	用地測量		0.0059km ²	宮崎県西諸県農林振興局 助言 R5.7.11 I0196	株式会社平和総合技研	R5.7.11 R5.12.31	204981
宮崎県	門川町 一部	海岸保全	MMS計測	500	7.5km	宮崎県北港湾事務所 助言 R5.7.7 I0197	株式会社バスコ	R5.7.7 R6.1.2	204982
宮崎県	都城市 全域	森林計画	航空レーザ測量	500	42.46km ²	宮崎県都城市 助言 R5.7.13 I0207	株式会社バスコ	R5.7.13 R6.3.15	205116
宮崎県	新富町 一部	ほ場整備	基準点測量	3級	36点	宮崎県児湯農林振興局 助言 R5.7.1 I0211	宮崎県土地改良事業団体 連合会	R5.7.14 R5.12.19	205142
宮崎県	串間市 一部	道路計画	基準点測量 基準点測量 現地測量(数値地形図作成)	3級 4級 500	3点 20点 0.45km	宮崎県串間土木事務所 助言 R5.7.14 I0213	株式会社進達開発	R5.7.14 R5.11.7	205172
宮崎県	えびの市 一部	道路計画	路線測量 基準点測量	4級	0.22km 6点	宮崎県えびの市 助言 R5.7.21 I0214	有限会社 エノキ測量設 計	R5.6.5 R5.9.29	205174
宮崎県	小林市 一部	土地改良	基準点測量 基準点測量 路線測量	3級 4級	1点 13点 1.12km	宮崎県西諸県農林振興局 助言 R5.7.24 I0221	有限会社徳永測量	R5.7.24 R6.3.29	205247
宮崎県	小林市 一部	土地改良	基準点測量 基準点測量 路線測量	3級 4級	2点 22点 1.14km	宮崎県西諸県農林振興局 助言 R5.7.24 I0222	南日本総合コンサルタント 株式会社	R5.7.24 R6.3.29	205249
宮崎県	都城市 一部	その他	基準点測量	3級	8点	宮崎県都城市 助言 R5.7.26 I0224	日本工営都市空間株式会 社	R5.6.2 R5.11.29	205310
宮崎県	小林市 一部	農道計画	用地測量		0.0077km ²	宮崎県西諸県農林振興局 助言 R5.7.25 I0229	株式会社旭総合コンサル tant	R5.7.25 R5.10.29	205435
宮崎県	小林市 一部	農道計画	用地測量		0.0089km ²	宮崎県西諸県農林振興局 助言 R5.7.25 I0230	株式会社海老原測量設計 コンサルタント	R5.7.25 R5.12.31	205458
宮崎県	小林市 一部	その他	基準点測量	4級	4点	宮崎県西諸県農林振興局 助言 R5.8.3 I0241	株式会社白浜測量設計	R5.6.27 R5.11.8	205642
宮崎県	小林市 一部	その他	基準点測量 基準点測量	3級 4級	4点 15点	宮崎県西諸県農林振興局 助言 R5.8.3 I0243	株式会社国土開発コンサル tant	R5.8.3 R6.3.31	205645
宮崎県	都城市 一部	その他	数値図化	1000	1.8km ²	宮崎県都城市土木事務所 助言 R5.8.2 I0254	株式会社九州土木設計コ ンサルタント	R5.8.2 R5.12.12	205781
宮崎県	小林市 一部	その他	基準点測量	4級	16点	宮崎県西諸県農林振興局 助言 R5.8.7 I0262	正栄技術コンサルタント株 式会社	R5.8.7 R6.3.31	205892
宮崎県	日南市 一部	森林計画	航空レーザ測量	500	90km ²	宮崎県 助言 R5.8.4 I0268	アジア航測株式会社	R5.8.4 R5.12.22	205938
宮崎県	都城市 一部	ほ場整備	基準点測量	3級	8点	宮崎県北諸県農林振興局 助言 R5.8.14 I0276	宮崎県土地改良事業団体 連合会	R5.8.14 R6.3.8	205999
宮崎県	西都市 一部	農地開発	基準点測量 基準点測量 現地測量(数値地形図作成) 路線測量	3級 4級	7点 9点 0.035km ² 0.863km	宮崎県児湯農林振興局 助言 R5.8.17 I0284	株式会社日豊測量設計	R4.11.8 R5.13.2	206221
宮崎県	えびの市 一部	河川計画	用地測量		0.018km ²	九州地方整備局川内河川事務 所 助言 R5.8.15 I0285	新和技術コンサルタント株 式会社	R5.8.15 R6.2.29	206230
宮崎県	えびの市 一部	その他	路線測量		0.274km ²	宮崎県西諸県農林振興局 助言 R5.8.29 I0311	有限会社相牟田測量事務 所	R5.8.29 R5.10.13	206551
宮崎県	高千穂町 一部	道路計画	用地測量		0.031km ²	九州地方整備局延岡河川国道事 務所 助言 R5.8.30 I0321	新和技術コンサルタント株 式会社	R5.8.30 R6.3.31	206613
宮崎県	高千穂町 一部	道路計画	用地測量		0.035km ²	九州地方整備局延岡河川国道事 務所 助言 R5.8.30 I0322	株式会社九州開発エンジ ニヤリング	R5.8.30 R6.2.29	206614
宮崎県	椎葉村 一部	地籍調査	航空レーザ測量	500	1.27km ²	宮崎県椎葉村 助言 R5.8.25 I0323	アジア航測株式会社	R5.8.25 R5.12.19	206647
宮崎県	新富町 全域	固定資産	数値撮影(デジタル) 写真地図作成(デジタルオルソ)	1000 1000	61.48km ² 61.48km ²	宮崎県新富町 助言 R5.8.28 I0324	朝日航洋株式会社	R5.8.28 R6.3.22	206726
宮崎県	日南市 一部	河川計画	基準点測量	3級	6点	宮崎県日南市土木事務所 助言 R5.8.31 I0328	株式会社南都技研	R5.8.31 R5.12.20	206776
宮崎県	高鍋町 一部	その他	基準点測量 現地測量(数値地形図作成)	3級	2点 0.7km ²	宮崎県高鍋町 助言 R5.9.1 I0332	株式会社白浜測量設計	R5.7.12 R6.3.28	206791
宮崎県	宮崎市 一部	土地改良	水準測量	3級	11.6km	宮崎県宮崎市 助言 R5.9.1 I0347	大成ジオテック株式会社	R5.9.1 R5.12.8	206872
宮崎県	都城市 一部	道路台帳	MMS計測	1000	10.8km	宮崎県都城市 助言 R5.9.4 I0355	株式会社バスコ	R5.9.4 R6.3.31	206971
宮崎県	川南町 一部	その他	UAVレーザ測量 基準点測量	100点/㎡ 3級	0.2km ² 8点	宮崎県児湯農林振興局 助言 R5.9.5 I0362	有限会社山藤測量設計コ ンサルタント	R5.9.5 R6.2.13	207058
宮崎県	西都市 一部	農地開発	路線測量 基準点測量 現地測量(数値地形図作成)	4級 500	1.71km 4点 0.002km ²	農林水産省九州農政局一ツ瀬川 農業水利事業所 助言 R5.9.8 I0372	日化エンジニアリング株式 会社	R5.9.8 R6.3.25	207123
宮崎県	新富町 一部	農地開発	路線測量		1.56km	農林水産省九州農政局一ツ瀬川 農業水利事業所 助言 R5.9.8 I0373	日化エンジニアリング株式 会社	R5.9.8 R6.3.25	207126
宮崎県	高鍋町 一部	農地開発	路線測量 基準点測量 現地測量(数値地形図作成) 路線測量	4級 500	2.03km 10点 0.011km ² 2.02km	農林水産省九州農政局一ツ瀬川 農業水利事業所 助言 R5.9.8 I0374	日化エンジニアリング株式 会社	R5.9.8 R6.3.25	207127
宮崎県	木城町 一部	農地開発	路線測量		2.02km	農林水産省九州農政局一ツ瀬川 農業水利事業所 助言 R5.9.8 I0375	日化エンジニアリング株式 会社	R5.9.8 R6.3.25	207128
宮崎県	小林市 一部	農地開発	基準点測量 基準点測量	3級 4級	3点 36点	宮崎県西諸県農林振興局 助言 R5.9.14 I0382	有限会社 大脇測量	R5.9.14 R6.3.31	207408
宮崎県	宮崎市 一部	農地開発	基準点測量 基準点測量 現地測量(数値地形図作成) 路線測量	4級 500	4点 0.004km ² 19km	宮崎県宮崎市 助言 R5.9.25 I0398	株式会社晃和コンサルタ ント	R5.9.25 R5.11.30	207533
宮崎県	宮崎市 一部	河川管理	航空レーザ測深	1000	13km ²	九州地方整備局宮崎河川国道事 務所 助言 R5.9.21 I0399	アジア航測株式会社	R5.9.21 R6.3.29	207542
宮崎県	串間市 一部	道路計画	用地測量		0.087km ²	九州地方整備局宮崎河川国道事 務所 助言 R5.9.22 I0402	東亜建設技術株式会社	R5.9.22 R5.12.31	207570
宮崎県	串間市 一部	道路計画	用地測量		0.074km ²	九州地方整備局宮崎河川国道事 務所 助言 R5.9.22 I0403	東亜建設技術株式会社	R5.9.22 R5.12.31	207571
宮崎県	小林市 一部	農地開発	基準点測量	4級	26点	宮崎県西諸県農林振興局 助言 R5.9.25 I0409	南興測量設計株式会社	R5.9.25 R6.2.23	207633
宮崎県	えびの市 一部	道路計画	基準点測量 現地測量(数値地形図作成) 路線測量	4級 500	15点 0.02km ² 0.67km	宮崎県えびの市 助言 R5.10.3 I0423	九州工営株式会社	R5.10.2 R5.12.28	207874
宮崎県	えびの市 一部	土地改良	基準点測量	3級	10点	宮崎県西諸県農林振興局 助言 R5.10.3 I0437	宮崎県土地改良事業団体 連合会	R5.10.3 R6.3.25	207938
宮崎県	宮崎市 一部	その他	基準点測量 路線測量 現地測量(数値地形図作成)	4級	35点 1.3km ² 0.013km ²	宮崎県宮崎市 助言 R5.10.3 I0442	株式会社晃和コンサルタ ント	R5.10.3 R6.1.5	207965
宮崎県	美郷町 一部	土地改良	基準点測量	3級	8点	宮崎県東臼杵農林振興局 助言 R5.10.5 I0449	宮崎県土地改良事業団体 連合会	R5.10.5 R6.3.11	207998
宮崎県	えびの市 一部	その他	基準点測量	4級	9点	宮崎県西諸県農林振興局 助言 R5.10.5 I0451	下沖測量有限会社	R5.10.5 R6.3.31	208020
宮崎県	西都市 全域	森林計画	航空レーザ測量	500	24.95km ²	宮崎県西都市 助言 R5.10.3 I0456	株式会社バスコ	R5.10.3 R6.3.22	208091
宮崎県	宮崎市 一部	その他	基準点測量	4級	0.35km ² 166点	法務省宮崎地方支庁 助言 R5.10.12 I0464	株式会社ネットワークデザ イン	R5.10.12 R5.12.20	208199
宮崎県	五ヶ瀬町 一部	その他	用地測量		0.004km ²	宮崎県西臼杵支庁 助言 R5.10.16 I0467	株式会社進達開発	R5.10.16 R6.2.10	208228
宮崎県	宮崎市 一部	道路計画	基準点測量 基準点測量 基準点測量 水準測量 UAVレーザ測量	1級 2級 3級 3級 500	3点 3点 8点 2.6km 0.2km ²	九州地方整備局宮崎河川国道事 務所 助言 R5.10.24 I0473	株式会社晃和コンサルタ ント	R5.10.1 R6.3.31	208248
宮崎県	宮崎市 一部	道路計画	基準点測量 基準点測量 基準点測量 水準測量 現地測量(数値地形図作成) UAVレーザ測量	1級 2級 3級 3級 500	3点 3点 8点 2.5km 0.01km ²	九州地方整備局宮崎河川国道事 務所 助言 R5.10.27 I0474	株式会社共同技術コンサル tant	R5.8.21 R6.3.31	208250
宮崎県	宮崎市 一部	道路計画	基準点測量 基準点測量 基準点測量 基準点測量 水準測量 現地測量(数値地形図作成) UAVレーザ測量	1級 2級 3級 4級 3級 500	3点 2点 8点 35点 2.3km 0.02km ² 0.18km ² 2.3m	九州地方整備局宮崎河川国道事 務所 助言 R5.10.24 I0475	株式会社進達開発	R5.7.26 R6.3.31	208252
宮崎県	小林市 一部	その他	基準点測量 基準点測量	3級 4級	2点 16点	宮崎県西諸県農林振興局 助言 R5.10.17 I0479	有限会社相牟田測量事務 所	R5.10.17 R6.3.1	208278
宮崎県	西都市 一部	その他	基準点測量 基準点測量 路線測量	4級	0.4km 0.48km	宮崎県児湯農林振興局 助言 R5.10.17 I0481	株式会社松川測量設計	R5.10.17 R7.3.25	208283

都道府県名	測量地域	測量目的	測量種別	縮尺・等級	事業費	測量計画機関(助言番号)	測量作業機関	実施時期	ID
宮崎県	えびの市 一部	その他	用地測量		0.0086km ²	宮崎県西諸県農林振興局 助言 R5.10.18 I0497	有限会社はまゆう測量設計	R5.10.18 R5.12.31	208449
宮崎県	高原則 一部	ほ場整備	基準点測量	3級	5点	宮崎県西諸県農林振興局 助言 R5.10.20 I0508	宮崎県土地改良事業団体 連合会	R5.10.20 R6.1.15	208601
宮崎県	高千穂町 全域	都市計画	数値図化	2500	5.63km ²	宮崎県高千穂町 助言 R5.11.22 I0519	株式会社共同技術コンサル タント	R5.9.27 R6.3.29	208752
宮崎県	都城市 一部	その他	用地測量		0.0215km ²	宮崎県北諸県農林振興局 助言 R5.10.10 I0529	株式会社国土開発コンサル タント	R5.10.27 R6.2.5	208863
宮崎県	小林市 一部	その他	基準点測量 基準点測量	3級 4級	2点 13点	宮崎県西諸県農林振興局 助言 R5.10.30 I0528	株式会社日豊測量設計	R5.10.30 R6.3.2	208916
宮崎県	延岡市 一部	その他	基準点測量 現地測量(数値地形図作成)	4級	6点 0.002km ²	宮崎県東臼杵農林振興局 助言 R5.10.30 I0530	株式会社西田技術開発コン サルタント	R5.10.30 R6.2.15	208919
宮崎県	木城町 一部 高鍋町 一部 国富町 一部 綾町 一部 宮崎県 一部	河川計画	航空レーザ測深	500	13.38km ²	九州地方整備局宮崎河川国道事 務所 助言 R5.10.30 I0531	株式会社西田技術開発 中日本航空株式会社	R5.8.23 R6.3.29	208945
宮崎県	えびの市 一部	ほ場整備	基準点測量	3級	7点	宮崎県西諸県農林振興局 助言 R5.11.2 I0541	宮崎県土地改良事業団体 連合会	R5.11.2 R6.3.25	209018
宮崎県	宮崎市 一部	森林計画	航空レーザ測量	500	99.59km ²	宮崎県宮崎市 助言 R5.11.2 I0548	株式会社バスコ	R5.11.2 R6.3.31	209116
宮崎県	川南町 一部	その他	UAVレーザ測量	水平0.1m、標高0.1m	0.15km ²	宮崎県児湯農林振興局 助言 R5.11.18 I0549	太陽技術コンサルタント株 式会社	R5.11.18 R6.3.25	209118
宮崎県	串間市 一部	道路計画	基準点測量	3級	5点	宮崎県串間土木事務所 助言 R5.11.8 I0553	近代技建株式会社	R5.9.9 R5.12.29	209132
宮崎県	串間市 一部	道路計画	基準点測量	3級	4点	宮崎県串間土木事務所 助言 R5.11.8 I0554	有限会社中央測量	R5.11.8 R5.12.9	209134
宮崎県	小林市 一部	土地改良	基準点測量 基準点測量 路線測量	3級 4級	4点 21点 1.02km	宮崎県西諸県農林振興局 助言 R5.11.8 I0556	下沖測量有限公司	R5.11.8 R6.3.29	209155
宮崎県	小林市 一部	土地改良	基準点測量 基準点測量 路線測量	3級 4級	1点 34点 1.67km	宮崎県西諸県農林振興局 助言 R5.11.8 I0557	正栄技術コンサルタント株 式会社	R5.11.8 R6.3.29	209157
宮崎県	五ヶ瀬町 一部	その他	基準点測量 路線測量 現地測量(数値地形図作成)	4級	29点 1.37km 0.014km ²	宮崎県西臼杵支庁 助言 R5.11.22 I0590	株式会社国土開発コンサル タント	R5.11.22 R6.2.12	209441
宮崎県	新富町 一部	その他	基準点測量	500	4点	宮崎県新富町 助言 R5.11.16 I0597	株式会社九州土木設計コ ンサルタント	R5.11.16 R6.3.15	209517
宮崎県	都城市 一部	河川管理	航空レーザ測深	500	12.58km ²	九州地方整備局宮崎河川国道事 務所 助言 R5.11.16 I0601	国際航業株式会社 東亜建設技術株式会社	R5.8.23 R6.3.29	209586
宮崎県	高原則 一部	土地改良	基準点測量	2級	2点	宮崎県西諸県農林振興局 助言 R5.11.21 I0604	宮崎県土地改良事業団体 連合会	R5.11.21 R6.3.25	209599
宮崎県	五ヶ瀬町 一部	その他	路線測量 水準測量 現地測量(数値地形図作成) 基準点測量	4級 500 4級	0.91km 0.91km 0.009km ² 19点	宮崎県西臼杵支庁 助言 R5.11.22 I0605	株式会社ダイワコンサル タント	R5.11.22 R6.3.22	209601
宮崎県	高千穂町 一部	その他	用地測量		0.019km ²	宮崎県西臼杵支庁 助言 R5.11.22 I0608	株式会社九研総合コンサル タント	R5.11.22 R6.3.16	209629
宮崎県	西都市 一部	その他	基準点測量 基準点測量 水準測量	3級 4級 3級	3点 12点 2点	農林水産省九州農政局一ツ瀬川 農業水利事業所 助言 R5.11.16 I0612	NTOコンサルタンツ株式 会社	R5.11.20 R6.5.31	209664
宮崎県	五ヶ瀬町 一部	その他	水準測量 現地測量(数値地形図作成) 路線測量	4級 500	0.35km 0.004km ² 0.35km	宮崎県西臼杵支庁 助言 R5.11.22 I0616	株式会社ダイワコンサル タント	R5.11.22 R6.3.8	209698
宮崎県	えびの市 一部	ほ場整備	UAV写真測量(三次元点群)	地上画素寸法1.87cm	0.88km ²	宮崎県西諸県農林振興局 助言 R5.11.27 I0626	株式会社松川測量設計	R5.11.27 R6.2.7	209816
宮崎県	川南町 一部	土地改良	用地測量		0.153km ²	宮崎県児湯農林振興局 助言 R5.12.1 I0639	宮崎県土地改良事業団体 連合会	R5.12.1 R6.3.2	209972
宮崎県	えびの市 一部	農道計画	基準点測量	4級	3点	宮崎県西諸県農林振興局 助言 R5.12.5 I0645	南日本総合コンサルタント 株式会社	R5.12.5 R6.2.2	210033
宮崎県	椎葉村 一部	砂防計画	航空レーザ測量	500	141.7km ²	宮崎県日向土木事務所 助言 R5.12.1 I0653	アジア航測株式会社	R5.12.1 R6.3.25	210117
宮崎県	高千穂町 一部	その他	水準測量 路線測量	4級	34点 0.94km	宮崎県西臼杵支庁 助言 R5.12.21 I0655	株式会社アプス	R4.6.28 R5.7.31	210163
宮崎県	宮崎市 一部	土地改良	基準点測量 基準点測量 水準測量	3級 4級 4級	4点 14点 0.68km	宮崎県中部農林振興局 助言 R5.12.21 I0656	株式会社晃和コンサル タント	R4.8.29 R5.6.5	210165
宮崎県	宮崎市 一部	土地改良	基準点測量 水準測量	3級 4級	2点 0.07km	宮崎県中部農林振興局 助言 R6.1.26 I0657	株式会社日豊測量設計	R4.9.27 R6.3.24	210166
宮崎県	延岡市 一部	その他	基準点測量 基準点測量 基準点測量	4級 4級 4級	6点 6点 6点	宮崎県東臼杵農林振興局 助言 R6.1.10 I0658	株式会社南州コンサル タント	R5.12.1 R6.2.21	210167
宮崎県	えびの市 一部	その他	用地測量		0.0129km ²	宮崎県西諸県農林振興局 助言 R5.12.13 I0664	株式会社 幸星技術コンサル タント	R5.12.13 R6.3.25	210243
宮崎県	延岡市 一部	その他	水準測量	2級	6.6km	宮崎県延岡土木事務所 助言 R5.12.13 I0668	西日本技術開発株式会社	R5.11.30 R5.12.20	210258
宮崎県	小林市 一部	その他	路線測量		0.106km	宮崎県西諸県農林振興局 助言 R5.12.21 I0673	下沖測量有限公司	R5.12.5 R6.3.7	210315
宮崎県	串間市 一部	道路計画	用地測量		0.0139km ²	九州地方整備局宮崎河川国道事 務所 助言 R5.12.13 I0679	株式会社国土開発コンサル タント	R5.12.13 R6.3.15	210384
宮崎県	日南市 一部	森林計画	数値撮影(デジタル)	地上画素寸法25cm	445.54km ²	宮崎県 助言 R5.12.20 I0684	株式会社中庭測量コンサル タント	R5.11.14 R5.11.25	210463
宮崎県	高原則 一部	その他	道路調査 用地測量	2500	445.54km ² 0.0184km ²	宮崎県西諸県農林振興局 助言 R5.12.26 I0702	株式会社片岡測量設計事 務所	R5.8.14 R6.2.9	210549
宮崎県	小林市 一部	その他	路線測量		0.05km	西諸土地改良区 助言 R5.12.21 I0703	株式会社宮崎産業開発	R4.6.3 R4.9.30	210550
宮崎県	新富町 一部	道路計画	用地測量		0.025km ²	九州地方整備局宮崎河川国道事 務所 助言 R5.12.28 I0707	株式会社旭総合コンサル タント	R5.12.28 R6.3.22	210569
宮崎県	川南町 一部	その他	UAVレーザ測量	水平0.1m、標高0.1m	0.1km ²	宮崎県児湯農林振興局 助言 R5.12.25 I0708	株式会社都城技建コンサル タント	R5.12.25 R6.3.25	210581
宮崎県	西都市 一部	土地改良	数値図化	1000	1.22km ²	宮崎県西都市 助言 R5.12.20 I0710	大成ジオテック株式会社	R5.12.20 R6.3.11	210598
宮崎県	小林市 一部	その他	基準点測量 基準点測量 用地測量	3級 4級	2点 10点 0.0109km ²	宮崎県西諸県農林振興局 助言 R5.12.25 I0711	有限会社ホクト開発	R5.12.25 R6.2.27	210599
宮崎県	西都市 一部	土地改良	水準測量 水準測量 水準測量(GNSS)	4級 4級 3級	9.5km 24km 1点	宮崎県西都市 助言 R5.12.28 I0715	有限会社福島測量設計調 査事務所	R5.12.28 R6.3.11	210604
宮崎県	都城市 一部	その他	用地測量		0.0124km ²	宮崎県北諸県農林振興局 助言 R6.1.16 I0721	株式会社日南建設コンサル タント	R5.9.12 R5.12.8	210662
宮崎県	都城市 一部	農道計画	用地測量		0.0419km ²	宮崎県北諸県農林振興局 助言 R5.12.28 I0723	株式会社城西エンジニア リング	R5.8.8 R6.1.11	210667
宮崎県	都城市 一部	その他	路線測量 基準点測量 水準測量	4級 4級	0.78km 16点 1.23km	宮崎県北諸県農林振興局 助言 R5.12.28 I0731	株式会社都城技建コンサル タント	R5.12.28 R6.3.21	210684
宮崎県	串間市 一部	基準点管理	基準点測量	3級	2点	九州地方整備局宮崎河川国道事 務所 助言 R5.12.28 I0736	株式会社共同技術コンサル タント	R5.12.28 R6.1.15	210712
宮崎県	延岡市 一部	ほ場整備	UAVレーザ測量	水平0.15m、標高0.20m	0.04km ²	宮崎県東臼杵農林振興局 助言 R6.1.9 I0737	寺田測地設計有限公司	R6.1.9 R6.3.6	210714
宮崎県	延岡市 一部	砂防計画	数値図化 修正測量	2500 2500	0.261km ² 0.4km ²	宮崎県延岡土木事務所 助言 R6.1.16 I0740	太陽技術コンサルタント株 式会社	R5.8.28 R6.3.25	210779
宮崎県	都城市 一部	その他	用地測量		0.0094km ²	宮崎県北諸県農林振興局 助言 R6.1.5 I0747	近代技建株式会社	R5.9.5 R6.2.29	210888
宮崎県	えびの市 一部	ほ場整備	基準点測量	3級	6点	宮崎県西諸県農林振興局 助言 R6.1.5 I0750	宮崎県土地改良事業団体 連合会	R6.1.5 R6.3.25	210893
宮崎県	えびの市 一部	その他	基準点測量 基準点測量	3級 4級	4点 25点	宮崎県西諸県農林振興局 助言 R6.1.5 I0752	有限会社徳永測量	R6.1.5 R6.3.25	210897
宮崎県	高原則 一部	その他	基準点測量 基準点測量 路線測量	3級 4級	2点 15点 0.4km	宮崎県西諸県農林振興局 助言 R6.1.16 I0753	有限会社夷守測量設計事 務所	R6.1.16 R6.3.25	210899
宮崎県	高原則 一部	砂防計画	基準点測量	3級	3点	九州地方整備局宮崎河川国道事 務所 助言 R6.1.5 I0754	株式会社共同技術コンサル タント	R5.11.1 R6.1.20	210901
宮崎県	高千穂町 一部	その他	路線測量		0.02km ²	宮崎県西臼杵支庁 助言 R6.1.16 I0759	株式会社エースコンサル タント	R5.12.28 R6.1.19	210923
宮崎県	小林市 一部	その他	用地測量		0.007km ²	宮崎県西諸県農林振興局 助言 R6.1.5 I0762	株式会社ロードリバーコンサル タント	R6.1.5 R6.3.25	210930
宮崎県	延岡市 一部	砂防計画	数値図化	2500	0.43km ²	宮崎県延岡土木事務所 助言 R6.1.16 I0774	株式会社エースコンサル タント	R6.1.16 R6.3.25	210976
宮崎県	高鍋町 一部 川南町 一部	その他	路線測量		0.12km ²	宮崎県児湯農林振興局 助言 R6.1.26 I0779	株式会社城西エンジニア リング	R5.6.28 R6.3.20	211048
宮崎県	高鍋町 一部 川南町 一部	その他	用地測量		0.029km ²	宮崎県児湯農林振興局 助言 R6.1.26 I0780	有限会社田中測量設計事 務所	R5.2.13 R6.1.31	211049

都道府県名	測量地域	測量目的	測量種別	縮尺・等級	事業量	測量計画機関(助言番号)	測量作業機関	実施時期	ID
宮崎県	延岡市 一部	その他	基準点測量 現地測量(数値地形図作成) 路線測量	4級 500	8点 0.00092km ² 0.34km	宮崎県東臼杵農林振興局 助言 R6.1.23 10795	株式会社白浜測量設計	R6.1.23 R6.3.14	211139
宮崎県	美郷町 一部	土地改良	基準点測量	3級	3点	宮崎県東臼杵農林振興局 助言 R6.1.22 10800	宮崎県土地改良事業団体 連合会	R6.1.22 R6.3.31	211168
宮崎県	延岡市 一部	土地区画整理	基準点測量 基準点測量	3級 4級	1点 88点	延岡市 助言 R6.2.9 10801	日本工営都市空間株式会社	R5.10.1 R6.3.19	211187
宮崎県	高千穂町 一部 五ヶ瀬町 一部	その他	数値撮影(デジタル) 数値図化 水準測量	地上画素寸法12cm 1000 3級	5.77km ² 0.55km ² 23km ² 22点	宮崎県西臼杵支庁支 助言 R6.1.25 10802	株式会社ジーアイエス南 九州	R5.12.7 R6.3.22	211195
宮崎県	高千穂町 一部	その他	基準点測量 現地測量(数値地形図作成) 路線測量	4級 500	36点 0.017km ² 1.69km	宮崎県西臼杵支庁支 助言 R6.1.29 10812	株式会社宮崎水道コンサル タント	R6.1.29 R6.3.19	211248
宮崎県	都城市 一部	農地開発	用地測量		0.0176km ²	宮崎県北諸農林振興局 助言 R6.1.29 10818	株式会社平和総合技研	R6.1.29 R6.3.15	211273
宮崎県	都農町 一部	ほ場整備	数値撮影(デジタル) 水準測量 数値図化	地上画素寸法11cm 3級 1000	6.2km ² 16.5km 0.12km ²	宮崎県都農町 助言 R6.2.6 10825	アジア航測株式会社	R5.11.24 R6.3.15	211323
宮崎県	串間市 一部	道路計画	基準点測量	3級	3点	宮崎県串間土木事務所 助言 R6.2.7 10850	下沖測量有限公司	R6.1.31 R6.6.14	211488
宮崎県	日向市 一部	その他	用地測量		0.013km ²	宮崎県東臼杵農林振興局 助言 R6.2.9 10855	株式会社コスモエンジニア リング	R5.1.4 R5.6.30	211522
宮崎県	椎葉村 一部 西米良村 一部 西都市 一部	砂防計画	数値図化	2500	0.39km ²	宮崎県西都市土木事務所 助言 R6.2.15 10861	株式会社九州土木設計コ ンサルタント	R6.2.15 R6.12.25	211548
宮崎県	小林市 一部	その他	基準点測量 基準点測量	3級 4級	2点 3点	宮崎県小林市 助言 R6.2.26 10863	有限会社相半測量事務所	R6.2.20 R6.8.30	211630
宮崎県	延岡市 一部	港湾計画	基準点測量 河川測量	3級	6点 11.5km	宮崎県北諸農林振興局 助言 R6.3.1 10891	株式会社日拓測量設計	R6.3.1 R6.6.28	211770
宮崎県	串間市 一部	道路計画	用地測量		0.021km ²	九州地方整備局宮崎河川国道事 務所 助言 R6.2.27 10895	株式会社旭総合コンサル タント	R6.2.27 R6.9.20	211786
宮崎県	延岡市 一部	農道計画	基準点測量 路線測量	4級	6点 0.26km	宮崎県東臼杵農林振興局 助言 R6.3.7 10894	株式会社エースコンサル タント	R6.3.7 R6.3.25	211809
宮崎県	国富町 一部	その他	基準点測量 現地測量(数値地形図作成)	4級 500	2点 0.005km ²	宮崎県中部農林振興局 助言 R6.3.8 10906	株式会社測進開発	R6.3.8 R6.10.31	211833
宮崎県	国富町 一部	土地改良	水準測量	4級	20km	宮崎県中部農林振興局 助言 R6.3.8 10912	株式会社白浜測量設計	R5.10.30 R6.6.28	211903
宮崎県	えびの市 一部	土地改良	基準点測量 基準点測量	3級 4級	2点 36点	宮崎県西諸農林振興局 助言 R6.3.11 10915	有限会社夷守測量設計事 務所	R6.3.11 R6.5.19	211912
宮崎県	都城市 一部	その他	UAVレーザ測量	400点/㎡	0.1km ²	宮崎県北諸農林振興局 助言 R6.3.11 10916	株式会社ロードリバーコ ンサルタント	R6.3.11 R6.6.30	211917
宮崎県	宮崎市 一部	その他	基準点測量	3級	2点	宮崎県宮崎市 助言 R6.3.13 10928	株式会社白浜測量設計	R5.8.2 R6.3.22	211969
宮崎県	小林市 一部	その他	用地測量		0.0032km ²	宮崎県西諸農林振興局 助言 R6.3.22 10933	株式会社八光開発コンサル タント	R6.3.22 R6.5.2	212032
宮崎県	宮崎市 一部	その他	基準点測量 現地測量(数値地形図作成) 路線測量	4級 500	3点 0.005km ² 0.12km	宮崎県宮崎市 助言 R6.3.22 10936	株式会社晃和コンサルタ ント	R5.10.12 R6.3.3	212041
宮崎県	宮崎市 一部	その他	基準点測量 現地測量(数値地形図作成) 路線測量	4級 500	2点 0.007km ² 0.132km	宮崎県宮崎市 助言 R6.3.22 10937	株式会社晃和コンサルタ ント	R5.11.8 R6.2.20	212042
宮崎県	新富町 一部	その他	基準点測量 基準点測量	3級 4級	13点 130点	防衛省熊本防衛支局 助言 R6.3.22 10938	株式会社中庭測量コンサル タント	R6.3.22 R6.9.23	212045
宮崎県	串間市 一部	道路計画	用地測量		0.053km ²	九州地方整備局宮崎河川国道事 務所 助言 R6.3.27 10958	株式会社萩原技研	R6.3.27 R6.12.20	212152
鹿児島県	鹿児島市 一部 いちき串木野市 一部	その他	数値撮影(デジタル)	地上画素寸法20cm		鹿児島県鹿児島地域振興局 助言 R5.4.10 10007	株式会社新日本技術コ ンサルタント	R4.12.28 R5.3.31	202932
鹿児島県	曾於市 一部	その他	路線測量 現地測量(数値地形図作成)	500	0.008km 0.001km ²	鹿児島県大隅地域振興局 助言 R5.4.24 10013	株式会社みともコンサルタ ント	R5.3.22 R5.9.29	203101
鹿児島県	瀬戸内町 一部	その他	基準点測量 基準点測量 現地測量(数値地形図作成)	3級 4級 500	4点 32点 0.008km ²	鹿児島県大島支庁農林水産部農 村整備課 助言 R5.4.26 10016	株式会社コワン技術	R5.3.27 R6.6.27	203134
鹿児島県	肝付町 一部	農道計画	現地測量(数値地形図作成) 路線測量 用地測量	500	0.023km ² 0.45km 0.0358km ²	鹿児島県大隅地域振興局 助言 R5.4.26 10024	新技術コンサルタンツ株 式会社	R4.8.16 R5.3.3	203232
鹿児島県	肝付町 一部	その他	現地測量(数値地形図作成) 路線測量	500	0.018km ² 0.36km	鹿児島県大隅地域振興局 助言 R5.4.26 10025	株式会社大亜測量設計	R4.8.16 R5.3.17	203233
鹿児島県	志布志市 一部	道路計画	用地測量		0.0177km ²	九州地方整備局大隅河川国道事 務所 助言 R5.5.15 10038	株式会社黒木総合鑑定	R5.5.15 R5.9.20	203319
鹿児島県	南さつま市 一部	固定資産	数値撮影(デジタル) 写真図化作成(デジタルオルソ)	1000 1000	280km ² 280km ²	鹿児島県南さつま市 助言 R5.5.16 10042	朝日航洋株式会社	R5.4.1 R6.3.22	203370
鹿児島県	霧島市 一部	道路計画	基準点測量 基準点測量	2級 3級	8点 3点	鹿児島県始良・伊佐地域振興局 建設部 助言 R5.5.25 10083	株式会社萩原技研	R5.5.22 R6.3.12	203777
鹿児島県	日置市 一部	その他	基準点測量 基準点測量 水準測量 現地測量(数値地形図作成) 路線測量 母地測量	3級 4級 4級 500	2点 11点 2.3km 0.001455km ² 0.12km 0.006km ²	鹿児島県鹿児島地域振興局 助言 R5.5.25 10085	有限会社振興測量設計事 務所	R5.5.25 R5.11.30	203793
鹿児島県	霧島市 一部	道路計画	用地測量		0.039km ²	九州地方整備局鹿児島国道事 務所 助言 R5.6.2 10104	扇形光コンサルタンツ株 式会社 株式会社中原総合鑑定所	R5.6.2 R5.12.8	203955
鹿児島県	鹿児島市 一部	土地区画整理	その他	出来形確認測量	0.132km ²	鹿児島市 助言 R5.6.9 10117	公益財団法人 鹿児島手 ちづくり土地区画整理協 会	R5.5.22 R6.1.26	204069
鹿児島県	さつま町 一部	道路計画	基準点測量 水準測量 水準測量(GNSS)	2級 3級 3級	19点 22.5km 2点	鹿児島県北薩地域振興局建設部 助言 R5.6.12 10128	大福コンサルタンツ株式会 社	R5.6.5 R6.3.15	204202
鹿児島県	長島町 一部	土地改良	基準点測量 基準点測量	3級 4級	2点 4点	長島町耕地林務課 助言 R5.6.13 10138	鹿児島県土地改良事業団 体連合会	R5.5.22 R6.1.19	204253
鹿児島県	志布志市 一部	道路計画	基準点測量	4級	20点	九州地方整備局大隅河川国道事 務所 助言 R5.6.20 10151	株式会社丸建技術	R5.6.30 R5.10.20	204387
鹿児島県	長島町 一部	ほ場整備	用地測量		0.03km ²	長島町耕地林務課 助言 R5.7.6 10178	株式会社さこうコンサル タント	R5.5.23 R5.9.19	204701
鹿児島県	鹿屋市 一部	その他	路線測量 現地測量(数値地形図作成) 基準点測量	4級	0.32km 0.006km ² 3点	鹿児島県鹿屋市 助言 R5.7.13 10198	株式会社 南生測量設計	R5.7.7 R5.9.25	205004
鹿児島県	日置市 一部	土地改良	水準測量 数値地形図データ作成	3級 1000	12.1km 0.2km ² 6点	鹿児島県鹿児島地域振興局 助言 R5.7.19 10210	大成ジオテック株式会社	R5.7.19 R5.10.13	205139
鹿児島県	日置市 一部	土地改良	水準測量(GNSS) 水準測量 数値図化	3級 3級 1000	2点 6.8km 0.32km ²	鹿児島県鹿児島地域振興局 助言 R5.7.19 10212	大成ジオテック株式会社	R5.7.19 R5.11.20	205155
鹿児島県	霧島市 一部	土地改良	基準点測量 基準点測量 基準点測量 その他	2級 3級 4級 確定測量	11点 10点 20点 0.085km ²	鹿児島県始良・伊佐地域振興局 助言 R5.7.26 10233	鹿児島県土地改良事業団 体連合会	R4.7.21 R6.3.15	205533
鹿児島県	薩摩川内市 一部	その他	基準点測量	4級	10点	鹿児島県北薩地域振興局 助言 R5.8.3 10245	中央テクノ株式会社	R5.8.1 R6.2.29	205664
鹿児島県	薩摩川内市 一部	その他	基準点測量	4級	8点	鹿児島県北薩地域振興局 助言 R5.8.3 10246	霧島エンジニアリング株式 会社	R5.8.1 R6.2.29	205666
鹿児島県	中種子町 一部	農道計画	基準点測量 現地測量(数値地形図作成) 路線測量 用地測量	4級 500	20点 0.051km ² 1.01km 0.0323km ²	鹿児島県熊毛支庁農林水産部農 村整備課 助言 R5.8.7 10250	新技術コンサルタンツ株 式会社	R5.7.14 R6.2.16	205716
鹿児島県	中種子町 一部	土地改良	基準点測量 現地測量(数値地形図作成)	3級 1000	3点 0.031km ²	鹿児島県熊毛支庁農林水産部農 村整備課 助言 R5.8.7 10251	鹿児島県土地改良事業団 体連合会	R5.7.6 R6.2.16	205729
鹿児島県	中種子町 一部	土地改良	基準点測量 基準点測量 現地測量(数値地形図作成) 路線測量 用地測量	3級 4級 500	3点 7点 0.016km ² 0.32km 0.011km ²	鹿児島県熊毛支庁農林水産部農 村整備課 助言 R5.8.10 10257	株式会社大進	R5.7.20 R6.2.16	205877
鹿児島県	南種子町 一部	土地改良	基準点測量 基準点測量 基準点測量 その他	2級 3級 4級 確定測量	3点 4点 14点 0.2km ²	鹿児島県熊毛支庁農林水産部農 村整備課 助言 R5.8.7 10258	鹿児島県土地改良事業団 体連合会	R5.7.11 R6.3.22	205879
鹿児島県	中種子町 一部	土地改良	基準点測量 基準点測量 基準点測量 その他	2級 3級 4級 確定測量	3点 7点 16点 0.1km ²	鹿児島県熊毛支庁農林水産部農 村整備課 助言 R5.8.7 10259	鹿児島県土地改良事業団 体連合会	R5.7.11 R6.3.22	205885

都道府県名	測量地域	測量目的	測量種別	縮尺・等級	事業費	測量計画機関(助言番号)	測量作業機関	実施時期	ID	
鹿児島県	中種子町 一部	土地改良	基準点測量 基準点測量 基準点測量 その他	2級 3級 4級 確定測量	3点 6点 11点 0.1km	鹿児島県熊毛支庁農林水産部農 村整備課 助言 R5.8.7 I0260	鹿児島県土地改良事業団 体連合会	R5.7.12 R6.3.22	205887	
鹿児島県	薩摩川内市 一部	土地改良	数値撮影(デジタル) 数値図化	地上画素寸法 12cm 1000	8.01km ² 0.34km ²	鹿児島県北薩地域振興局 助言 R5.8.4 I0271	日本工営都市空間株式会社	R5.8.4 R5.11.7	205952	
鹿児島県	知名町 一部	ほ場整備	基準点測量 用地測量	4級	22点 0.021km ²	鹿児島県大島支庁沖永良部事務 所 助言 R5.8.15 I0280	有限会社徳之島測量設計 所	R5.8.17 R5.11.17	206135	
鹿児島県	薩摩川内市 一部	下水道計画	基準点測量	2級	5点	鹿児島県薩摩川内市 助言 R5.8.14 I0281	株式会社大進	R5.8.15 R5.11.17	206137	
鹿児島県	鹿屋市 一部	その他	路線測量 現地測量(数値地形図作成) 基準点測量 基準点測量	3級 4級	0.016km ² 0.001km ² 3点 13点	鹿児島県鹿屋市 助言 R5.8.28 I0301	有限会社東洋測量設計事 務所	R5.8.21 R5.9.11	206378	
鹿児島県	龍郷町 一部	その他	基準点測量 基準点測量 現地測量(数値地形図作成)	3級 4級	4点 6点 0.008km ²	鹿児島県大島支庁農林水産部農 村整備課 助言 R5.8.28 I0303	株式会社久永コンサルタ ント	R5.7.10 R6.1.5	206437	
鹿児島県	伊仙町 全域 宇検村 全域 錦江町 全域 始良市 全域	天城町 全域 大和村 全域 南大隅町 全域 出水市 全域	土地改良	数値撮影(デジタル) 数値撮影(デジタル) 写真地図作成(デジタルオルソ) 写真地図作成(デジタルオルソ)	地上画素寸法 12cm 地上画素寸法 16cm 地上画素寸法 15cm 1000 2500	561.23km ² 163.19km ² 334.44km ² 724.42km ² 334.44km ²	鹿児島県土地改良事業団体連合 会 助言 R5.8.24 I0309	株式会社/パスコ アジア航測株式会社 大成ジオテック株式会社	R5.8.24 R6.5.31	206499
鹿児島県	曾於市 一部	その他	基準点測量 現地測量(数値地形図作成) 路線測量	3級 500	2点 0.003km ² 0.05km	公益財団法人鹿児島県地域振興 公社 助言 R5.8.29 I0313	有限会社 江口測量設計	R5.7.26 R5.9.15	206554	
鹿児島県	霧島市 一部	その他	基準点測量	2級	3点	鹿児島県始良・伊佐地域振興局 建設部 助言 R5.8.29 I0326	株式会社萩原技研	R5.8.21 R6.3.25	206766	
鹿児島県	西之表市 一部	土地改良	現地測量(数値地形図作成) 基準点測量 用地測量 路線測量	500 4級	0.091km ² 32点 0.085km ² 1.4km	鹿児島県熊毛支 助言 R5.9.1 I0331	株式会社大重	R5.8.29 R6.5.31	206789	
鹿児島県	知名町 一部	農道計画	基準点測量	4級	13点	鹿児島県大島支庁沖永良部事務 所 助言 R5.9.1 I0337	株式会社日峰測地	R5.8.28 R6.1.24	206807	
鹿児島県	南九州市 全域	固定資産	数値撮影(デジタル) 写真地図作成(デジタルオルソ)	1000 1000	357.91km ² 357.91km ²	鹿児島県南九州市 助言 R5.8.30 I0339	朝日航洋株式会社	R5.8.30 R6.3.22	206844	
鹿児島県	知名町 一部	農道計画	基準点測量	4級	15点	鹿児島県大島支庁沖永良部事務 所 助言 R5.9.4 I0351	中央テクノ株式会社	R5.8.29 R6.2.19	206902	
鹿児島県	奄美市 一部	土地改良	基準点測量 現地測量(数値地形図作成) 用地測量	4級 500	12点 0.0207km ² 0.0141km ²	公益財団法人鹿児島県地域振興 公社 助言 R5.9.7 I0359	有限会社 東光測量	R5.7.19 R6.12.19	207009	
鹿児島県	伊佐市 一部	都市計画	数値図化	2500	9km	鹿児島県伊佐市 助言 R5.9.6 I0363	アジア航測株式会社	R5.7.26 R6.3.4	207063	
鹿児島県	瀬戸内町 一部	その他	基準点測量 基準点測量 現地測量(数値地形図作成)	3級 4級 1000	5点 40点 0.01km ²	鹿児島県大島支庁農林水産部農 村整備課 助言 R5.9.7 I0368	有限会社興和測量	R5.9.1 R5.11.15	207098	
鹿児島県	肝付町 一部	道路計画	基準点測量	4級	13点	鹿児島県大隅地域振興局 助言 R5.9.11 I0376	株式会社サタコンサルタ ンツ	R5.9.11 R6.3.16	207176	
鹿児島県	薩摩川内市 一部	河川管理	数値図化	2500	18.3km	鹿児島県薩摩川内市 助言 R5.9.12 I0379	株式会社パスコ	R5.9.12 R5.12.25	207196	
鹿児島県	曾於市 一部	基準点管理	基準点測量 基準点測量 基準点測量	2級 3級 4級	4点 5点 7点	鹿児島県曾於市 助言 R5.9.20 I0393	株式会社錦城	R5.10.1 R6.3.31	207443	
鹿児島県	知名町 一部	農道計画	基準点測量	4級	7点	鹿児島県大島支庁沖永良部事務 所 助言 R5.9.20 I0394	株式会社サタコンサルタ ンツ	R5.9.20 R6.2.8	207451	
鹿児島県	鹿屋市 一部	その他	現地測量(数値地形図作成) 路線測量 用地測量	500	0.008km ² 0.16km ² 0.013km ²	鹿児島県大隅地域振興局 助言 R5.9.22 I0405	株式会社萩原技研	R5.6.27 R5.12.20	207613	
鹿児島県	西之表市 一部	農道計画	基準点測量	4級	9点	鹿児島県西之表市 助言 R5.9.28 I0406	株式会社日峰測地	R5.7.31 R6.3.22	207620	
鹿児島県	肝付町 一部	農道計画	基準点測量 現地測量(数値地形図作成) 路線測量 用地測量	4級 500	5点 0.011km ² 0.22km ² 0.012km ²	鹿児島県大隅振興局 助言 R5.10.6 I0424	株式会社久永コンサルタ ント	R5.10.6 R5.12.15	207879	
鹿児島県	肝付町 一部	農道計画	基準点測量 現地測量(数値地形図作成) 路線測量 用地測量	4級 500	11点 0.025km ² 0.505km ² 0.049km ²	鹿児島県大隅地域振興局 助言 R5.10.6 I0425	株式会社みともコンサル タント	R5.10.6 R6.3.15	207880	
鹿児島県	肝付町 一部	農道計画	基準点測量 現地測量(数値地形図作成) 路線測量 用地測量	4級 500	4点 0.009km ² 0.185km ² 0.011km ²	鹿児島県大隅地域振興局 助言 R5.10.6 I0426	株式会社南日本技術コン サルタント	R5.10.6 R5.12.15	207883	
鹿児島県	肝付町 一部	農道計画	基準点測量 現地測量(数値地形図作成) 路線測量 用地測量	4級 500	5点 0.011km ² 0.22km ² 0.027km ²	鹿児島県大隅地域振興局 助言 R5.10.6 I0427	株式会社大翔	R5.10.6 R6.1.31	207884	
鹿児島県	肝付町 一部	農道計画	基準点測量 現地測量(数値地形図作成) 路線測量 用地測量	4級 500	14点 0.031km ² 0.625km ² 0.032km ²	鹿児島県大隅地域振興局 助言 R5.10.6 I0428	朝日開発コンサルタンツ 株式会社	R5.10.6 R6.3.15	207890	
鹿児島県	肝付町 一部	農道計画	基準点測量 現地測量(数値地形図作成) 路線測量 用地測量	4級 500	7点 0.01km ² 0.19km ² 0.012km ²	鹿児島県大隅地域振興局 助言 R5.10.6 I0429	コスモコンサルタンツ株式 会社	R5.10.6 R5.12.15	207891	
鹿児島県	肝付町 一部	農道計画	基準点測量 現地測量(数値地形図作成) 路線測量 用地測量	4級 500	13点 0.024km ² 0.475km ² 0.039km ²	鹿児島県大隅地域振興局 助言 R5.10.6 I0430	株式会社国土技術コンサル タント	R5.10.6 R6.3.15	207892	
鹿児島県	肝付町 一部	農道計画	基準点測量 現地測量(数値地形図作成) 路線測量 用地測量	4級 500	8点 0.015km ² 0.305km ² 0.022km ²	鹿児島県大隅地域振興局 助言 R5.10.6 I0431	大福コンサルタンツ株式会 社	R5.10.6 R6.1.31	207895	
鹿児島県	西之表市 一部	その他	基準点測量 現地測量(数値地形図作成)	4級	6点 0.011km ²	公益財団法人鹿児島県地域振興 公社 助言 R5.11.2 I0432	株式会社鹿島	R5.6.21 R5.9.22	207898	
鹿児島県	中種子町 一部	農道計画	基準点測量 現地測量(数値地形図作成) 路線測量 用地測量	4級 500	5点 0.011km ² 0.22km ² 0.007km ²	鹿児島県熊毛支庁農林水産部農 村整備課 助言 R5.10.4 I0434	南西測量設計企業体	R5.7.31 R6.2.16	207907	
鹿児島県	西之表市 一部	農道計画	基準点測量	4級	10点	鹿児島県西之表市 助言 R5.10.4 I0440	株式会社サタコンサルタ ンツ	R5.10.2 R6.3.11	207960	
鹿児島県	南九州市 一部	農道計画	基準点測量 現地測量(数値地形図作成) 路線測量	4級 500	25点 0.016km ² 0.78km	鹿児島県南九州市 助言 R5.10.3 I0446	新和技術コンサルタント株 式会社	R5.8.28 R6.2.29	207979	
鹿児島県	薩摩川内市 一部	土地区画整理	その他	出来確認測量	0.065km ²	鹿児島県薩摩川内市 助言 R5.10.5 I0450	財団法人鹿児島島まづくり 土地区画整理協会	R5.9.15 R6.3.19	208012	
鹿児島県	西之表市 一部	農道計画	基準点測量 現地測量(数値地形図作成) 路線測量	4級 500	24点 0.024km ² 1.2km	鹿児島県西之表市 助言 R5.10.12 I0460	株式会社アジア技術コン サルタント	R5.10.5 R6.3.22	208180	
鹿児島県	西之表市 一部	農道管理	基準点測量 現地測量(数値地形図作成) 路線測量 用地測量	4級 500	24点 0.048km ² 1.2km 0.03km ²	鹿児島県西之表市 助言 R5.10.12 I0461	株式会社アジア技術コン サルタント	R5.10.5 R6.3.22	208181	
鹿児島県	喜界町 一部	ほ場整備	基準点測量 現地測量(数値地形図作成)	4級 250	31点 0.034km ²	公益財団法人鹿児島県地域振興 公社 助言 R5.10.12 I0466	有限会社光風	R5.7.19 R5.12.19	208222	
鹿児島県	霧島市 一部	土地改良	その他 基準点測量 基準点測量	確定測量 3級 4級	0.0299km ² 3点 3点	鹿児島県始良・伊佐地域振興局 助言 R5.10.12 I0468	鹿児島県土地改良事業団 体連合会	R5.9.19 R6.3.15	208233	
鹿児島県	霧島市 一部	土地改良	その他 基準点測量 基準点測量 基準点測量	確定測量 2級 3級 4級	0.091km ² 2点 3点 8点	鹿児島県始良・伊佐地域振興局 助言 R5.10.12 I0469	鹿児島県土地改良事業団 体連合会	R5.9.19 R6.3.15	208234	
鹿児島県	始良市 一部 霧島市 一部 日置市 一部 垂水市 一部 鹿屋市 一部	いちき串木野市 一部 曾於市 一部 薩摩川内市 一部 鹿屋市 一部	地盤変動調査	水準測量	1級	261km	九州電力株式会社 助言 R5.10.12 I0476	西技測量設計株式会社	R5.10.16 R6.3.22	208255
鹿児島県	霧島市 一部	その他	基準点測量	4級	7点	鹿児島県始良・伊佐地域振興局 助言 R5.10.12 I0477	霧島エンジニアリング株式 会社	R5.9.20 R6.3.19	208257	

都道府県名	測量地域	測量目的	測量種別	縮尺・等級	事業費	測量計画機関(助言番号)	測量作業機関	実施時期	ID
鹿児島県	南さつま市 一部	その他	基準点測量 路線測量 現地測量(数値地形図作成) 用地測量	4級 500	4点 0.1km 0.003km ² 0.001km ²	鹿児島県南薩地域振興局 助言 R5.10.17 I0478	山下プランニング株式会社	R5.10.17 R6.2.29	208276
鹿児島県	西之表市 一部	その他	基準点測量 現地測量(数値地形図作成) 路線測量 用地測量	4級 500	9点 0.005km ² 0.3km ² 0.01km ²	鹿児島県西之表市 助言 R5.10.17 I0492	株式会社みともコンサルタンツ	R5.8.25 R6.3.22	208411
鹿児島県	西之表市 一部	農道計画	基準点測量	4級	10点	鹿児島県西之表市 助言 R5.10.20 I0499	株式会社萩原技研	R5.8.25 R6.3.22	208501
鹿児島県	日置市 一部	その他	基準点測量 基準点測量 現地測量(数値地形図作成) 路線測量 用地測量	3級 4級 500	7点 22点 0.035km ² 1.15km ² 0.0094km ²	鹿児島県鹿児島地域振興局 助言 R5.10.20 I0510	株式会社大進	R5.10.27 R6.6.19	208633
鹿児島県	西之表市 一部	その他	基準点測量 現地測量(数値地形図作成) 路線測量 用地測量	4級 500	6点 0.003km ² 0.2km ² 0.0063km ²	鹿児島県西之表市 助言 R5.10.24 I0517	コスモコンサルタンツ株式会社	R5.10.14 R6.3.22	208700
鹿児島県	鹿児島市 一部	その他	基準点測量 基準点測量 現地測量(数値地形図作成) 路線測量 用地測量	3級 4級 500	15点 295点 0.054km ² 0.02km ² 0.0002km ²	法務省鹿児島地方務局 助言 R5.10.24 I0520 鹿児島県鹿児島地域振興局 助言 R5.11.8 I0521	大福コンサルタント株式会社 株式会社国土技術コンサルタンツ	R5.10.24 R7.2.28 R5.7.18 R6.2.2	208781 208836
鹿児島県	屋久島町 一部	その他	基準点測量 路線測量 用地測量	4級	6点 6.7km ² 0.034km ²	鹿児島県熊毛支庁屋久島事務所 助言 R5.12.4 I0522	有限会社せいこう技研	R5.10.30 R6.2.29	208856
鹿児島県	薩摩川内市 一部	砂防計画	数値図化	2500	12.19km ²	鹿児島県北薩地域振興局 助言 R5.10.30 I0542	株式会社ウエスコ 朝日航洋株式会社 大日本ダイヤコンサルタンツ株式会社	R5.9.15 R6.3.15	209047
鹿児島県	霧島市 一部	道路計画	基準点測量	3級	3点	九州地方整備局鹿児島国道事務所 助言 R5.11.8 I0564	三州技術コンサルタント株式会社	R5.11.2 R5.12.20	209231
鹿児島県	知名町 一部	農道計画	基準点測量 路線測量	4級	5点 0.14km ²	鹿児島県大島支庁沖永良部事務所 助言 R5.11.10 I0572	株式会社コバルト技建	R5.9.26 R6.2.7	209319
鹿児島県	西之表市 一部 薩摩川内市 一部 中種子町 一部 南種子町 一部 屋久島町 一部 徳之島町 一部 天城町 一部 伊仙町 一部	河川計画	航空レーザ測量	1000	211.2km ²	九州地方整備局 助言 R5.11.10 I0574	中日本航空株式会社	R5.7.29 R6.2.29	209333
鹿児島県	鹿児島市 一部	道路台帳	基準点測量	4級	8点	九州地方整備局鹿児島国道事務所 助言 R5.11.10 I0581	株式会社建設技術コンサルタンツ	R5.11.10 R6.2.29	209373
鹿児島県	西之表市 一部	農道計画	基準点測量	4級	20点	鹿児島県西之表市 助言 R5.11.14 I0584	株式会社久永コンサルタンツ	R5.7.31 R6.3.22	209376
鹿児島県	瀬戸内町 一部	農道計画	基準点測量 基準点測量 現地測量(数値地形図作成)	3級 4級	2点 6.09km ²	鹿児島県大島支庁農林水産部農 村整備課 助言 R5.11.14 I0587	霧島エンジニアリング株式会社	R5.11.20 R6.1.22	209409
鹿児島県	三島村 一部	その他	基準点測量 基準点測量	3級 4級	2点 13点	公益財団法人鹿児島県地域振興 公社 助言 R5.11.21 I0600	株式会社大翔	R5.10.11 R6.3.15	209547
鹿児島県	霧島市 一部	道路計画	基準点測量	2級	5点	九州地方整備局鹿児島国道事務所 助言 R5.11.16 I0602	株式会社大進	R5.11.10 R6.2.16	209594
鹿児島県	鹿児島市 一部	土地改良	その他の応用測量		0.093km ²	鹿児島市 助言 R5.11.16 I0603	鹿児島県土地改良事業団 株連会	R5.5.22 R6.1.22	209596
鹿児島県	錦江町 一部	道路計画	数値図化	2500	2.4km ²	鹿児島県大隅地域振興局 助言 R5.11.22 I0610	株式会社ニュージェック	R5.11.22 R6.3.22	209651
鹿児島県	奄美市 一部 大和村 一部 宇検村 一部 瀬戸内町 一部 龍郷町 一部 徳之島町 一部 天城町 一部 伊仙町 一部 和泊町 一部 知名町 一部	河川管理	航空レーザ測量	1000	189.96km ²	九州地方整備局 河川部 水災 害予報センター 助言 R5.12.14 I0622	国際航業株式会社	R5.12.14 R6.2.29	209793
鹿児島県	鹿児島市 全域	総合計画	数値撮影(デジタル) 同時調整 写真地図作成(デジタルオルソ) 写真地図作成(デジタルオルソ) 修正測量 修正測量	地上画素寸法12cm、 19cm 1000 1000 2500 1000	547.61km ² 547.61km ² 547.61km ² 547.61km ² 547.61km ²	鹿児島市 助言 R5.11.28 I0629	国際航業株式会社 株式会社久永コンサルタンツ 株式会社パスコ 大福コンサルタント株式会社	R5.11.28 R7.1.31	209854
鹿児島県	西之表市 一部	その他	基準点測量	4級	16点	鹿児島県西之表市 助言 R5.11.29 I0631	株式会社大亜測量設計	R5.11.1 R6.3.22	209862
鹿児島県	西之表市 一部	その他	基準点測量 現地測量(数値地形図作成) 路線測量	4級 500	25点 0.024km ² 2.4km ²	鹿児島県西之表市 助言 R5.11.29 I0636	株式会社国土技術コンサルタンツ	R5.7.31 R6.3.22	209867
鹿児島県	西之表市 一部	農道計画	基準点測量 用地測量 路線測量	4級	2点 0.005km ² 0.251km ²	鹿児島県熊毛支庁 助言 R5.12.5 I0650	株式会社国土技術コンサルタンツ	R5.9.20 R6.1.26	210057
鹿児島県	出水市 一部	基準点管理	基準点測量	3級	3点	鹿児島県出水市 助言 R5.12.13 I0665	有限会社栄進測量設計	R5.11.10 R6.3.15	210246
鹿児島県	瀬戸内町 一部	その他	基準点測量 現地測量(数値地形図作成)	3級 500	3点 0.004km ²	鹿児島県大島支庁農林水産部農 村整備課 助言 R5.12.21 I0670	奄美測量設計株式会社	R5.12.21 R6.3.22	210298
鹿児島県	鹿児島市 一部	砂防計画	航空レーザ測量	1000	54km ²	九州地方整備局大隅河川国道事 務所 助言 R5.12.15 I0680	中電技術コンサルタント株式会社	R5.12.15 R6.7.31	210423
鹿児島県	長島町 一部	砂防計画	数値図化 写真地図作成(デジタルオルソ)	2500 2500	3.9375km ² 3.9375km ²	鹿児島県北薩地域振興局 助言 R5.12.15 I0685	アジア航測株式会社	R5.9.15 R6.3.15	210481
鹿児島県	長島町 一部	砂防計画	数値図化 写真地図作成(デジタルオルソ)	2500 2500	5.25km ² 5.25km ²	鹿児島県北薩地域振興局 助言 R5.12.15 I0686	中日本航空株式会社	R5.9.15 R6.3.15	210482
鹿児島県	長島町 一部	砂防計画	数値図化 写真地図作成(デジタルオルソ)	2500 2500	3.63km ² 3.63km ²	鹿児島県北薩地域振興局 助言 R5.12.15 I0687	大成ジオテック株式会社	R5.9.1 R6.3.15	210483
鹿児島県	長島町 一部	砂防計画	数値図化 写真地図作成(デジタルオルソ)	2500 2500	3.88km ² 3.88km ²	鹿児島県北薩地域振興局 助言 R5.12.15 I0688	第一復建株式会社	R5.9.15 R6.3.15	210486
鹿児島県	南さつま市 一部	都市計画	修正測量	2500	6.24km ²	鹿児島県南さつま市 助言 R5.12.15 I0693	株式会社パスコ	R5.12.15 R6.3.31	210508
鹿児島県	瀬戸内町 一部	道路計画	基準点測量 基準点測量 現地測量(数値地形図作成)	3級 4級 500	3点 10点 0.011km ²	鹿児島県大島支庁農林水産部農 村整備課 助言 R5.12.22 I0697	株式会社南日本技術コンサルタンツ	R5.12.20 R6.3.12	210524
鹿児島県	西之表市 一部	農道計画	基準点測量 現地測量(数値地形図作成) 路線測量 用地測量	4級 500	16点 0.016km ² 0.81km ² 0.007km ²	鹿児島県西之表市 助言 R5.12.26 I0699	朝日開発コンサルタンツ株式会社	R5.12.26 R6.3.22	210530
鹿児島県	天城町 一部	農道計画	基準点測量	4級	78点	鹿児島県大島支庁徳之島事務所 助言 R5.12.28 I0706	株式会社建設技術コンサルタンツ 株式会社中島測量設計 株式会社池田コンサルタンツ 有限会社総合測量設計 株式会社アーチ	R5.12.28 R6.2.29	210568
鹿児島県	伊佐市 一部	森林計画	航空レーザ測量	500	97.9km ²	九州森林管理局 助言 R6.1.9 I0709	アジア航測株式会社	R6.1.9 R6.3.15	210583
鹿児島県	指宿市 一部	その他	基準点測量 基準点測量 現地測量(数値地形図作成) 路線測量 用地測量	3級 4級 500	1点 8点 0.018km ² 0.35km ² 0.012km ²	鹿児島県南薩地域振興局 助言 R6.1.16 I0728	株式会社日峰測地	R6.1.4 R6.8.30	210677
鹿児島県	湧水町 一部	道路計画	基準点測量 基準点測量 現地測量(数値地形図作成) 路線測量 用地測量	3級 4級 500	3点 13点 0.026km ² 0.51km ² 0.0233km ²	鹿児島県給良・伊佐地域振興局 助言 R6.1.5 I0756	株式会社国土技術コンサルタンツ	R5.11.27 R6.3.25	210908
鹿児島県	鹿児島市 一部	その他	数値図化	2500	7.25km ²	鹿児島県鹿児島地域振興局 助言 R6.1.16 I0766	大成ジオテック株式会社	R5.11.22 R6.3.25	210943
鹿児島県	喜界町 一部	その他	用地測量		0.0024km ²	農林水産省九州農政局喜界島農 業水利事務所 助言 R6.1.17 I0796	株式会社南日本技術コンサルタンツ	R6.1.17 R6.2.29	211156
鹿児島県	霧島市 一部	基準点管理	復旧測量(基準点) 復旧測量(基準点)	再設2級 再設3級	1点 1点	鹿児島県霧島市 助言 R6.1.29 I0813	三州技術コンサルタント株式会社	R6.1.20 R6.3.31	211249
鹿児島県	奄美市 一部	砂防計画	数値図化	2500	4.81km ²	鹿児島県大島支庁 助言 R6.2.15 I0836	大成ジオテック株式会社	R5.11.14 R6.3.22	211409
鹿児島県	鹿児島市 一部	砂防計画	数値図化	2500	8.56km ²	鹿児島県鹿児島地域振興局 助言 R6.2.8 I0837	大日本コンサルタント株式会社	R5.11.22 R6.3.25	211411

都道府県名	測量地域	測量目的	測量種別	縮尺・等級	事業費	測量計画機関(助言番号)	測量作業機関	実施時期	ID	
鹿児島県	和泊町 一部	その他	路線測量 用地測量		0.08km 0.00715km ²	鹿児島県大島支庁沖永良部事務所 助言 R6.2.6 10838	大福コンサルタント株式会社	R6.2.9 R6.6.19	211423	
鹿児島県	南九州市 一部	農道計画	基準点測量 路線測量 現地測量(数値地形図作成) 用地測量	4級 500	18点 0.79km 0.0395km ² 0.02789km ²	鹿児島県南薩地域振興局 助言 R6.2.6 10840	株式会社新日本技術コンサルタント	R5.8.29 R6.5.31	211428	
鹿児島県	日置市 一部	農道計画	基準点測量 路線測量 現地測量(数値地形図作成) 用地測量	4級	7点 0.124km 0.006km ² 0.0081km ²	鹿児島県鹿児島地域振興局 助言 R6.2.9 10842	株式会社タカラプランニング	R6.2.8 R6.3.25	211431	
鹿児島県	鹿屋市 一部	農道管理	基準点測量 現地測量(数値地形図作成) 路線測量 用地測量	4級 500	5点 0.011km ² 0.25km 0.0387km ²	鹿児島県大隅地域振興局 助言 R6.2.27 10872	株式会社国土技術コンサルタンツ	R5.9.1 R6.3.15	211643	
鹿児島県	鹿屋市 一部	その他	現地測量(数値地形図作成) 路線測量 用地測量		0.02km ² 0.35km 0.0008km ²	鹿児島県大隅地域振興局 助言 R6.2.29 10874	株式会社大進	R6.2.29 R6.3.15	211646	
鹿児島県	鹿屋市 一部	農道計画	基準点測量 現地測量(数値地形図作成) 路線測量 用地測量	4級 500	17点 0.81km ² 0.81km 0.81km ²	鹿児島県大隅地域振興局 助言 R6.2.27 10875	株式会社久永コンサルタント	R5.9.12 R6.3.15	211647	
鹿児島県	鹿屋市 一部	砂防計画	同時調整 数値図化 写真地図作成(デジタルオルソ)	1000 2500 2500	448.15km ² 15.99km ² 60.75km ²	鹿児島県大隅地域振興局 助言 R6.2.29 10877	株式会社ウエスコ 朝日航洋株式会社	R5.10.11 R6.3.22	211744	
鹿児島県	日置市 一部	その他	数値図化	1000	0.26km ²	鹿児島県 助言 R6.2.29 10880	有限会社イマージテック	R6.2.29 R6.3.22	211749	
鹿児島県	垂水市 一部	道路計画	用地測量		0.015km ²	九州地方整備局大隅河川国道事務所 助言 R6.2.29 10889	平和総合コンサルタント株式会社	R6.2.29 R6.10.20	211768	
鹿児島県	和泊町 一部	その他	基準点測量 路線測量 用地測量	4級	18点 0.5km 0.0013km ²	鹿児島県大島支庁沖永良部事務所 助言 R6.3.5 10890	鹿児島県土木設計株式会社	R5.9.25 R6.3.13	211769	
鹿児島県	南九州市 一部	農道計画	基準点測量 現地測量(数値地形図作成) 路線測量	4級 500	32点 0.064km ² 1.31km	鹿児島県南薩地域振興局 助言 R6.3.7 10892	大福コンサルタント株式会社	R5.8.2 R6.3.25	211772	
鹿児島県	伊仙町 一部	その他	路線測量		0.0003km ²	鹿児島県大島支庁徳之島事務所 助言 R6.3.4 10901	株式会社サタコンサルタンツ	R6.3.1 R6.3.18	211799	
鹿児島県	姶良市 一部	道路計画	UAVレーザ測量	水平0.15m、標高0.20m	0.1km ²	九州地方整備局鹿児島国道事務所 助言 R6.3.4 10902	新和技術コンサルタント株式会社	R6.1.12 R6.5.30	211804	
鹿児島県	湧水町 一部	その他	路線測量		46.6km	鹿児島県姶良・伊佐地域振興局 助言 R6.3.4 10905	共通測量設計株式会社	R6.2.29 R6.3.25	211821	
鹿児島県	喜界町 一部	その他	基準点測量 現地測量(数値地形図作成) 用地測量	4級 500	18点 0.006km ²	鹿児島県大島支庁 助言 R6.3.22 10923	株式会社南日本技術コンサルタンツ	R5.9.1 R5.12.28	211943	
鹿児島県	枕崎市 一部	その他	基準点測量 現地測量(数値地形図作成) 路線測量 用地測量	4級 500	16点 0.034km ² 0.67km 0.0111km ²	鹿児島県南薩地域振興局 助言 R6.3.21 10939	株式会社アジア技術コンサルタンツ	R5.8.8 R6.3.22	212055	
鹿児島県	枕崎市 一部	その他	基準点測量 現地測量(数値地形図作成) 路線測量 用地測量	4級 500	14点 0.023km ² 0.47km 0.0111km ²	鹿児島県南薩地域振興局 助言 R6.3.21 10940	株式会社国土技術コンサルタンツ	R5.8.8 R6.3.22	212058	
鹿児島県	枕崎市 一部	その他	基準点測量 現地測量(数値地形図作成) 路線測量 用地測量	4級 500	8点 0.012km ² 0.24km 0.0064km ²	鹿児島県南薩地域振興局 助言 R6.3.21 10941	株式会社萩原技研	R5.8.8 R6.7.31	212061	
鹿児島県	南九州市 一部 南さつま市 一部	砂防計画	数値図化	2500	5.44km ²	鹿児島県南薩地域振興局 助言 R6.3.18 10942	日本工営株式会社	R6.3.25 R6.5.29	212066	
鹿児島県	曾於市 一部	土地改良	その他の応用測量 基準点測量 基準点測量 基準点測量	2級 3級 4級	0.34km ² 5点 10点 0.34km ² 43点	鹿児島県大隅地域振興局農林水産部曾於畑地かんがい農業推進センター 助言 R6.3.26 10949	鹿児島県土地改良事業団 体連合会	R6.3.11 R6.5.30	212097	
鹿児島県	宇検村 全域 天城町 全域 伊仙町 全域 知名町 全域	瀬戸内町 全域 徳之島町 全域 和泊町 全域 与論町 全域	砂防計画	航空レーザ測量	500	704km ²	鹿児島県 助言 R6.3.25 10952	中日本航空株式会社	R6.3.5 R7.3.17	212131

沖縄地方

都道府県名	測量地域	測量目的	測量種別	縮尺・等級	事業量	測量計画機関(助言番号)	測量作業機関	実施時期	ID
沖縄県	那覇市 一部	地籍調査	基準点測量	4級	143点	法務省那覇地方法務局 助言 R5.4.14 J0001	個人企業 F・B・E	R3.8.5 R6.2.28	203036
沖縄県	石垣市 一部	道路計画	基準点測量 基準点測量	3級 4級	2点 1点	沖縄県土木建築部八重山土木事務所 助言 R5.4.18 J0002	株式会社 ホープ建設	R4.11.16 R5.3.10	203148
沖縄県	伊平屋村 一部 伊是名村 一部	道路計画	基準点測量 水準測量	3級 4級	5点 4.6km	沖縄県土木建築部北部土木事務所 助言 R5.5.9 J0003	株式会社中央建設コンサルタン	R5.5.20 R5.9.30	203460
沖縄県	宜野座村 一部	道路計画	基準点測量	2級	1点	沖縄総合事務局北部国道事務所 助言 R5.6.5 J0004	株式会社朝日建設コンサル	R5.3.14 R6.2.29	203807
沖縄県	宮古島市 一部	土地改良	基準点測量 基準点測量 基準点測量	2級 3級 4級	2点 1点 181点	宮古島市 助言 R5.6.6 J0005	沖縄県土地改良事業団体 連合会	R5.6.1 R6.3.31	203906
沖縄県	宜野座村 一部	土地改良	基準点測量 基準点測量	2級 4級	3点 39点	沖縄県宜野座村 助言 R5.6.13 J0006	沖縄県土地改良事業団体 連合会	R5.6.20 R6.3.19	204239
沖縄県	宮古島市 一部	土地改良	基準点測量 基準点測量	3級 4級	1点 19点	沖縄県宮古農林水産振興セン ター 助言 R5.6.15 J0007	沖縄県土地改良事業団体 連合会	R5.6.12 R6.3.27	204360
沖縄県	宮古島市 一部	土地改良	基準点測量 基準点測量	2級 4級	1点 140点	沖縄県宮古農林水産振興セン ター 助言 R5.6.15 J0008	沖縄県土地改良事業団体 連合会	R5.6.12 R6.3.27	204362
沖縄県	名護市 一部	道路計画	基準点測量 基準点測量 基準点測量	2級 3級 4級	1点 1点 4点	沖縄総合事務局北部国道事務所 助言 R5.6.19 J0009	株式会社 大東エンジニ ヤリング	R5.3.15 R6.2.29	204388
沖縄県	北谷町 一部 読谷村 一部 浦添市 一部 うるま市 一部 那覇市 一部	その他	基準点測量 基準点測量	3級 4級	7点 9点	沖縄防衛局 助言 R5.6.22 J0010	株式会社沖技	R5.4.29 R5.6.30	204471
沖縄県	読谷村 一部	道路計画	基準点測量 基準点測量	2級 4級	3点 22点	沖縄県読谷村 助言 R5.6.22 J0011	株式会社 芝岩エンジニ ヤリング	R5.6.15 R6.2.29	204475
沖縄県	うるま市 一部	道路計画	基準点測量 基準点測量 基準点測量 水準測量	2級 3級 4級 3級	22点 1点 6点 1点	沖縄県中部土木事務所 助言 R5.6.22 J0012	株式会社 大東エンジニ ヤリング	R5.6.13 R6.2.29	204567
沖縄県	恩納村 一部	道路計画	基準点測量 基準点測量	3級 4級	1点 2点	沖縄総合事務局北部国道事務所 助言 R5.6.29 J0013	株式会社 大東エンジニ ヤリング	R5.6.20 R6.3.29	204779
沖縄県	名護市 一部	道路計画	基準点測量	3級	2点	沖縄県土木建築部北部土木事務所 助言 R5.7.6 J0014	株式会社日興建設コンサル タント	R5.7.3 R5.11.27	204991
沖縄県	石垣市 一部	海岸保全	基準点測量	2級	2点	沖縄県八重山農林水産振興セン ター 助言 R5.7.18 J0015	株式会社 日誠プランニ ング	R5.7.10 R5.9.15	205221
沖縄県	名護市 一部	土地区画整理	基準点測量 基準点測量 水準測量 水準測量	3級 4級 3級 4級	4点 84点 3.8km 4.5km	沖縄県名護市 助言 R5.7.24 J0016	昭和株式会社 沖繩支社	R5.7.20 R6.2.29	205519
沖縄県	恩納村 一部	道路計画	基準点測量 基準点測量	3級 4級	1点 5点	沖縄県土木建築部北部土木事務所 助言 R5.7.25 J0017	株式会社南伸	R5.8.15 R6.2.28	205546
沖縄県	真砂納町 一部	都市計画	基準点測量 基準点測量	3級 4級	1点 13点	防衛省沖縄防衛局 助言 R5.9.6 J0018	株式会社八光開発コンサル タント	R5.9.6 R5.10.16	206329
沖縄県	南風原町 一部	土地区画整理	基準点測量	4級	13点	南風原町 助言 R5.8.24 J0019	株式会社アジア測量設計	R5.8.1 R6.2.16	206538
沖縄県	多良間村 一部	土地改良	基準点測量 基準点測量 水準測量	2級 4級 3級	3点 48点 2.3km	沖縄総合事務局農林水産部土地 改良総合事務所 助言 R5.8.29 J0020	中央開発株式会社	R5.8.29 R6.1.18	206749
沖縄県	糸満市 一部	土地改良	基準点測量 水準測量	3級 4級	3点 7点	糸満市 助言 R5.9.6 J0021	株式会社田幸技建コンサル タント	R5.9.5 R6.2.29	207111
沖縄県	那覇市 一部	地籍調査	基準点測量	4級	152点	法務省那覇地方法務局 助言 R5.9.14 J0022	個人企業 F・B・E	R5.8.25 R7.2.28	207341
沖縄県	石垣市 一部	土地改良	基準点測量 基準点測量	2級 4級	5点 71点	石垣市 助言 R5.9.19 J0023	株式会社大知企画コンサル タント	R5.7.28 R6.3.19	207454
沖縄県	読谷村 一部 うるま市 一部 読谷村 一部	道路計画	基準点測量 基準点測量	3級 4級	8点 8点	沖縄県中部土木事務所 助言 R5.9.22 J0024	株式会社 大東エンジニ ヤリング	R5.9.6 R6.2.29	207538
沖縄県	南城市 一部	道路管理	基準点測量 基準点測量	3級 4級	3点 12点	沖縄県南部土木事務所 助言 R5.9.27 J0025	株式会社双葉測量設計	R5.8.10 R6.2.2	207867
沖縄県	南城市 一部	道路計画	基準点測量 基準点測量	3級 4級	1点 18点	沖縄県南城市 助言 R5.9.27 J0026	株式会社大東エンジニヤ リング	R5.9.8 R6.2.5	207903
沖縄県	宮古島市 一部	土地改良	用地測量		0.01km ²	沖縄総合事務局宮古伊良部農業 水利事業所 助言 R5.10.10 J0027	株式会社東邦建設コンサル タント	R5.8.10 R6.2.5	207987
沖縄県	豊見城市 一部	土地区画整理	基準点測量 基準点測量	3級 4級	4点 30点	沖縄県豊見城市 助言 R5.10.2 J0028	日本工営都市空間株式会社	R5.10.2 R6.3.15	207996
沖縄県	石垣市 一部	土地区画整理	基準点測量 路線測量	4級	237点 1.1km	沖縄県八重山農林水産振興セン ター 助言 R5.10.2 J0029	株式会社環境プラン	R5.9.30 R6.3.31	208050
沖縄県	浦添市 一部 那覇市 一部	港湾計画	基準点測量 基準点測量 水準測量	1級 2級 2級	3点 26点 34.6km	沖縄総合事務局那覇港湾・空港 整備事務所 助言 R5.10.10 J0030	株式会社高崎総合コンサル タント	R5.10.2 R5.12.27	208087
沖縄県	うるま市 一部	都市計画	基準点測量 基準点測量	3級 4級	3点 9点	防衛省沖縄防衛局 助言 R5.10.10 J0031	有限会社 晃元調査測量	R5.10.10 R5.11.30	208107
沖縄県	北大東村 一部	土地改良	基準点測量	3級	1点	沖縄県北大東村 助言 R5.10.10 J0032	沖縄県土地改良事業団体 連合会	R5.10.19 R6.3.15	208324
沖縄県	那覇市 一部 うるま市 一部	都市計画	基準点測量 基準点測量	3級 4級	6点 14点	防衛省沖縄防衛局 助言 R5.10.17 J0033	有限会社 北部測量設計	R5.10.17 R5.12.31	208440
沖縄県	石垣市 一部	下水道計画	基準点測量 基準点測量	2級 4級	7点 57点	石垣市 助言 R5.10.18 J0034	株式会社大知企画コンサル タント	R5.4.27 R5.12.15	208682
沖縄県	宮古島市 一部	土地改良	基準点測量 基準点測量 水準測量	3級 4級 3級	7点 44点 3.03km	沖縄総合事務局宮古伊良部農業 水利事業所 助言 R5.10.30 J0035	株式会社宮古測量設計コ ンサルタント	R5.7.10 R6.3.8	208922
沖縄県	石垣市 一部	土地改良	基準点測量 基準点測量 基準点測量	2級 3級 4級	3点 3点 33点	沖縄県八重山農林水産振興セン ター 助言 R5.10.30 J0036	株式会社ホープ設計	R5.10.25 R6.3.19	208968
沖縄県	国頭村 一部	海岸保全	基準点測量	3級	2点	沖縄県土木建築部北部土木事務所 助言 R5.10.30 J0037	株式会社朝日建設コンサル タント	R5.10.30 R6.3.31	209038
沖縄県	多良間村 一部	土地改良	基準点測量	2級	2点	沖縄総合事務局農林水産部土地 改良総合事務所 助言 R5.11.13 J0038	中央開発株式会社	R5.6.28 R6.1.18	209502
沖縄県	多良間村 一部	土地改良	基準点測量	2級	1点	沖縄総合事務局農林水産部土地 改良総合事務所 助言 R5.11.13 J0039	中央開発株式会社	R5.6.28 R6.1.18	209504
沖縄県	多良間村 一部	土地改良	基準点測量 基準点測量	2級 4級	1点 104点	沖縄県農林水産部宮古農林水産 振興センター 助言 R5.11.13 J0040	沖縄県土地改良事業団体 連合会	R5.11.20 R6.3.27	209507
沖縄県	八重瀬町 一部	土地改良	基準点測量 基準点測量 水準測量	2級 4級 4級	3点 31点 3.49km 2点	沖縄県八重瀬町 助言 R5.11.13 J0041	株式会社 ベストコンサル タント	R5.11.13 R6.3.18	209513
沖縄県	石垣市 一部	土地改良	基準点測量 水準測量 現地測量(数値地形図作成) 路線測量	4級 3級 500	7点 3.86km 0.0065km ² 0.13km	沖縄総合事務局石垣島農業水利 事業所 助言 R5.11.29 J0042	日化エンジニアリング株式 会社 九州支社	R5.4.3 R6.2.13	209615
沖縄県	名護市 一部	道路計画	基準点測量 基準点測量 UAVレザ測量 UAV写真測量 数値図化	3級 4級 500 500	13点 70点 0.208km ² 0.208km ² 0.208km ²	沖縄総合事務局北部国道事務所 助言 R5.11.15 J0043	アジア航測株式会社	R5.8.25 R6.2.29	209634
沖縄県	宮古島市 一部	土地改良	基準点測量 基準点測量 水準測量	2級 4級 3級	5点 31点 5.6km	沖縄総合事務局宮古伊良部農業 水利事業所 助言 R5.11.29 J0044	内外エンジニアリング株式 会社	R5.11.14 R6.3.20	209660
沖縄県	与那国町 一部	総合計画	基準点測量 基準点測量 基準点測量	2級 3級 4級	2点 2点 70点	防衛省沖縄防衛局 助言 R5.12.19 J0045	株式会社 滋南エンジニ ヤリング	R5.12.22 R6.3.29	210645
沖縄県	宮古島市 一部	総合計画	基準点測量	4級	11点	防衛省沖縄防衛局 助言 R5.12.21 J0046	株式会社日建コンサルタ ント	R5.12.22 R6.1.31	210651
沖縄県	宮古島市 一部	総合計画	数値図化	10000	203.5km ²	陸上自衛隊陸上総隊中央情報隊 助言 R5.12.22 J0047	陸上自衛隊陸上総隊中央 情報隊地理情報隊	R3.4.1 R6.3.31	210756
沖縄県	石垣市 一部	土地改良	基準点測量	2級	5点	石垣島土地改良区 助言 R6.1.4 J0048	沖縄県土地改良事業団体 連合会	R5.12.27 R6.3.15	210845
沖縄県	石垣市 一部	土地改良	基準点測量 基準点測量	2級 4級	6点 172点	沖縄県八重山農林水産振興セン ター 助言 R6.1.17 J0049	沖縄県土地改良事業団体 連合会	R6.1.12 R7.3.31	211175

都道府県名	測量地域	測量目的	測量種別	縮尺・等級	事業費	測量計画機関(助言番号)	測量作業機関	実施時期	ID
沖縄県	本部町 一部	農地開発	基準点測量	2級	4点	沖縄県北部農林水産振興センター 助言 R6.1.30 J0050	NTCコンサルタンツ株式会社	R6.1.30 R6.3.31	211264
沖縄県	石垣市 一部	土地改良	基準点測量 基準点測量	2級 4級	1点 19点	石垣市 助言 R6.1.31 J0051	沖縄県土地改良事業団体連合会	R6.1.31 R6.3.29	211393
沖縄県	金武町 一部	その他	基準点測量 基準点測量 基準点測量 基準点測量	2級 3級 4級	3点 7点 86点	沖縄県金武町 助言 R6.2.6 J0052	株式会社大洋土木コンサルtant	R5.12.25 R6.10.31	211406
沖縄県	豊見城市 一部	土地区画整理	基準点測量 基準点測量	3級 4級	8点 65点	豊見城市と根西部土地区画整理組合 助言 R6.2.14 J0053	株式会社 渡南エンジニアリング	R5.12.6 R6.3.29	211537
沖縄県	与那国町 一部	森林計画	基準点測量	1級	1点	林野庁九州森林管理局 助言 R6.2.27 J0054	林野庁九州森林管理局	R6.2.28 R6.4.30	211698
沖縄県	うるま市 一部	都市計画	基準点測量 基準点測量 基準点測量	2級 3級 4級	1点 3点 10点	沖縄県うるま市 助言 R6.2.27 J0055	株式会社大東エンジニアリング	R6.2.14 R6.3.22	211704
沖縄県	八重瀬町 全域	都市計画	数値図化(同時調整含む)	2500	26.9km ²	沖縄県八重瀬町 助言 R6.3.12 J0056	株式会社バスコ 沖縄支店	R4.10.20 R6.3.15	211951
沖縄県	一部	道路管理	MMS計測	500	89.9km ²	沖縄総合事務局開発建設部南部国道事務所 助言 R6.3.25 J0057	アジア航測株式会社沖縄営業所	R5.8.15 R6.2.29	212171

全国

都道府県名	測量地域	測量目的	測量種別	縮尺・等級	事業量	測量計画機関(助言番号)	測量作業機関	実施時期	ID	
山形県 新潟県	小国町 一部 胎内市 一部	飯豊町 一部 関川村 一部	砂防計画	航空レーザ測量	1000	370.2km ²	北陸地方整備局飯豊山系砂防事務所 助言 R5.6.27 K0020	株式会社ナカノシステム	R5.6.23 R6.2.5	204606
山形県 新潟県	小国町 一部 関川村 一部		河川管理	航空レーザ測量 航空レーザ測深	1000 1000	8.1km ² 8.1km ²	北陸地方整備局羽越河川国道事務所 助言 R5.9.25 K0048	朝日航洋株式会社	R5.9.25 R6.2.29	207565
福島県	相馬市 全域		都市計画	写真地図作成(デジタルオルソ) 数値地形図データの作成 数値地形図データの作成 3D都市モデルの作成	1000 2500 10000 2500	197.79km ² 197.79km ² 197.79km ² 187.79km ²	福島県相馬市 助言 R5.9.14 K0040	国際航業株式会社 福島営業所	R5.5.25 R6.3.22	207103
茨城県	境町 全域		都市計画	現地測量(数値地形図作成) 3D都市モデルの作成	2500 2500	19.14km ² 46.59km ²	境町 助言 R5.7.27 K0031	株式会社バスコ 茨城支店	R5.7.12 R6.3.29	205450
栃木県	宇都宮市 全域		その他	3D都市モデルの作成	2500	416.85km ²	栃木県宇都宮市 助言 R5.7.19 K0027	国際航業株式会社 宇都宮営業所	R5.7.14 R6.3.8	205255
群馬県	前橋市 全域		その他	3D都市モデルの作成	2500	311.59km ²	群馬県前橋市 助言 R5.7.19 K0028	国際航業株式会社 群馬営業所	R5.7.12 R6.3.15	205257
埼玉県	さいたま市 一部		その他	3D都市モデルの作成 その他	2500 LidarSLAM	3.3km ² 0.7km ²	埼玉県さいたま市 助言 R5.6.29 K0022	株式会社バスコ さいたま支店	R5.6.21 R6.2.29	204743
埼玉県	熊谷市 一部		都市計画	3D都市モデルの作成 修正測量	2500 2500	26.38km ² 28.38km ²	埼玉県熊谷市 助言 R5.7.18 K0025	株式会社バスコ さいたま支店	R5.6.26 R6.3.25	205092
埼玉県	加須市 全域 越谷市 全域 八潮市 全域 白岡市 全域 杉戸町 全域	春日部市 全域 久喜市 全域 吉川市 全域 宮代町 全域 松伏町 全域	その他	3D都市モデルの作成	2500	478.73km ²	埼玉県東部整備部 助言 R5.9.25 K0046	国際航業株式会社 埼玉支店	R5.9.15 R6.3.29	207500
東京都 神奈川県 新潟県 山梨県 京都府 兵庫県 岡山県 福岡県 東京都	港区 一部 横浜市 一部 上越市 一部 甲府市 一部 京都市 一部 姫路市 全域 備前市 一部 大牟田市 一部 江戸川区 全域	長岡市 一部	その他	3D都市モデルの作成 MMS計測 同時調整 数値撮影(デジタル) その他	2500 500 500 500 500 500 500 500	1237.891km ² 2.64km ² 7.9km ² 5.74km ² 5.74km ² 0.014km ² 2km	国土交通省都市局国際・デジタル政策課 助言 R5.7.18 K0024	国際航業株式会社 東京支店	R5.7.3 R6.3.22	204956
東京都	狛江市 全域		都市計画	その他 同時調整 3D都市モデルの作成	2500 2500 2500	355点 5点 6.4km ² 6.4km ²	東京都江戸川区 助言 R5.8.3 K0032 東京都狛江市 助言 R5.8.30 K0037	国際航業株式会社 東京支店 株式会社バスコ 東京支店	R5.8.2 R6.3.15	205841
東京都	昭島市 全域 青梅市 全域 武蔵野市 全域 八王子市 全域 葛飾区 全域 練馬区 全域 荒川区 一部 豊島区 一部 中野区 全域 世田谷区 全域 目黒区 全域 江東区 一部 台東区 全域 新宿区 一部 中央区 一部 小金井市 全域 調布市 全域 国分寺市 全域 白野市 全域 清瀬市 全域 福生市 全域 稲城市 全域 西東京市 全域 多摩市 全域 檜原村 全域 奥多摩町 全域	府中市 全域 三鷹市 全域 立川市 全域 江戸川区 一部 足立区 全域 板橋区 全域 北区 一部 杉並区 一部 渋谷区 一部 大田区 一部 品川区 一部 墨田区 全域 文京区 全域 港区 一部 千代田区 一部 小平市 全域 町田市 全域 国立市 全域 東村山市 全域 東久留米市 全域 東大和市 全域 羽村市 全域 武蔵村山市 全域 瑞穂町 全域 日の出町 全域 あきる野市 全域	その他	3D都市モデルの作成	2500	1712km ²	東京都 助言 R6.1.22 K0067	株式会社バスコ 東京支店	R5.9.22 R6.3.15	211184
神奈川県	相模原市 一部		都市計画	地図編集 地図編集 地図編集 3D都市モデルの作成	2500 10000 20000 2500	104.3km ² 104.3km ² 104.3km ² 104.3km ²	神奈川県相模原市 助言 R5.7.11 K0023	国際航業株式会社	R5.6.20 R6.3.29	204788
神奈川県	厚木市 全域		都市計画	3D都市モデルの作成	2500	93.84km ²	神奈川県厚木市 助言 R5.11.7 K0057	朝日航洋株式会社	R5.11.1 R6.3.29	209224
新潟県	津南町 一部 十日町市 一部	湯沢町 一部	その他	航空レーザ測量 航空レーザ測量	1000 500	132km ² 17km ²	北陸地方整備局湯沢砂防事務所 助言 R5.4.25 K0002	アジア航測株式会社	R5.4.25 R5.11.30	203138
長野県 新潟県	茅村 一部 加茂市 一部	山ノ内町 一部	都市計画	数値撮影(デジタル) 写真地図作成(デジタルオルソ) 数値地形図データの作成 3D都市モデルの作成	1000 2500 2500 2500	地上画素寸法20cm 112.5km ² 112.5km ² 60.8km ² 60.8km ²	新潟県加茂市 助言 R5.5.29 K0009	株式会社オリス	R5.5.29 R6.9.19	203670
新潟県 長野県	南魚沼市 一部 茅村 一部		河川計画	基準点測量 基準点測量 現地測量(数値地形図作成) UAVレーザ測量	2級 4級 500 1000	4点 6点 0.004km ² 0.2km ² 0.3km ²	北陸地方整備局湯沢砂防事務所 助言 R5.6.7 K0015	株式会社テクノス	R5.5.8 R5.9.29	204039
新潟県 長野県	湯沢町 一部 茅村 一部		砂防計画	UAVレーザ測量	1000	0.3km ²	北陸地方整備局湯沢砂防事務所 助言 R5.11.7 K0057	中日本航空株式会社	R5.10.3 R6.3.12	207528
富山県 岐阜県	南砺市 一部 白川村 一部		道路計画	用地測量	1000	0.0681km ²	中日本高速道路株式会社金沢支社富山高速道路事務所 助言 R5.9.15 K0042	株式会社平和ITC	R5.9.1 R6.3.28	207365
山梨県 静岡県 長野県	鳴沢村 一部 富士宮市 一部 諏訪市 全域	富士吉田市 一部	砂防計画	航空レーザ測量	1000	67.2km ²	中部地方整備局富士砂防事務所 助言 R5.6.7 K0013	アジア航測株式会社	R5.6.1 R6.2.29	204024
長野県	諏訪市 全域		総合計画	数値撮影(デジタル) 数値図化(同時調整含む) 写真地図作成(デジタルオルソ) 3D都市モデルの作成	2500 2500 1000 2500	109.17km ² 39.97km ² 109.17km ² 109.17km ²	長野県諏訪市 助言 R5.6.7 K0014	アジア航測株式会社	R5.6.1 R6.3.25	204026
長野県	茅野市 全域		総合計画	3D都市モデルの作成	2500	266.6km ²	国土交通省都市局国際・デジタル政策課 助言 R6.1.26 K0068	アジア航測株式会社	R5.4.3 R6.3.22	211306
岐阜県	岐阜市 一部		都市計画	修正測量 3D都市モデルの作成	2500 2500	14.8km ² 14.8km ²	岐阜県岐阜市 助言 R5.8.9 K0036	アジア航測株式会社	R5.8.4 R6.3.22	206076
静岡県	長泉町 一部 小山町 一部 松崎町 全域 河津町 一部 東伊豆町 一部 菊川市 一部 裾野市 一部 御殿場市 一部 磐田市 一部 島田市 全域 浜松市 一部 三島市 一部 沼津市 一部 函南町 一部 袋井市 一部 伊豆の国市 一部	川根本町 一部 森町 一部 西伊豆町 全域 南伊豆町 一部 牧之原市 一部 御前崎市 一部 下田市 一部 藤枝市 一部 富士市 一部 富士宮市 一部 静岡市 一部 伊東市 一部 熱海市 一部 焼津市 一部 吉田町 一部	その他	3D都市モデルの作成	2500	2862.03km ² 625km ²	静岡県 助言 R5.11.30 K0060	朝日航洋株式会社	R5.7.20 R6.3.15	209814
愛知県	豊橋市 全域		その他	3D都市モデルの作成	2500	262km ²	愛知県豊橋市 助言 R5.8.9 K0035	国際航業株式会社	R5.8.10 R6.3.15	206019
愛知県	豊田市 全域		都市計画	数値撮影(デジタル) 3D都市モデルの作成	2500 2500	39km ² 918.32km ²	愛知県豊田市 助言 R5.9.14 K0041	株式会社バスコ 名古屋支店	R4.12.1 R6.3.15	207337
愛知県	春日井市 一部		その他	3D都市モデルの作成	2500	0.75km ²	愛知県春日井市 助言 R5.12.8 K0063	国際航業株式会社	R5.11.27 R6.3.22	210239
兵庫県	三木市 全域		都市計画	修正測量 地図編集 3D都市モデルの作成	2500 10000、25000 2500	176.51km ² 176.51km ² 176.51km ²	兵庫県三木市 助言 R5.6.8 K0017	株式会社バスコ	R5.6.9 R6.3.29	204144
兵庫県	たつの市 全域		都市計画	修正測量 地図編集 地図編集 3D都市モデルの作成	1000・2500 10000 25000 2500	210.87km ² 210.87km ² 210.87km ² 210.87km ²	兵庫県たつの市 助言 R5.7.27 K0030	株式会社バスコ 神戸支店	R5.7.27 R7.3.31	205366
鳥取県	日吉津村 全域 米子市 全域		都市計画	数値撮影(デジタル) 写真地図作成(デジタルオルソ) 現地測量(数値地形図作成) 3D都市モデルの作成	2500 2500 2500 2500	136.58km ² 136.58km ² 94.09km ² 94.09km ²	鳥取県米子市 助言 R5.6.27 K0021	国際航業株式会社	R5.6.23 R6.3.31	204629
広島県	竹原市 全域		その他	3D都市モデルの作成	2500	118.23km ²	広島県 助言 R6.3.26 K0073	アジア航測株式会社 広島支店	R5.7.13 R6.3.29	212168

都道府県名	測量地域	測量目的	測量種別	縮尺・等級	事業費	測量計画機関(助言番号)	測量作業機関	実施時期	ID
徳島県	徳島市 全域	都市計画	数値撮影(デジタル) 写真地図作成(デジタルオルソ) 数値地形図データの作成 3D都市モデルの作成	地上画素寸法12cm 1000 2500 2500	191.52km ² 191.52km ² 191.52km ² 191.52km ²	徳島県徳島市 助言 R5.5.19 K0008	国際航業株式会社	R5.5.2 R6.3.29	203519
愛媛県	東温市 一部	その他	3D都市モデルの作成	2500	24km ²	愛媛県東温市 助言 R5.11.22 K0059	国際航業株式会社	R5.12.1 R6.3.1	209748
高知県	高知市 一部	その他	3D都市モデルの作成	2500	25.8km ²	高知県 助言 R5.9.25 K0044	国際航業株式会社 高知 営業所	R5.9.12 R6.3.1	207430
福岡県	うきは市 一部	都市計画	3D都市モデルの作成	2500	0.919km ²	福岡県うきは市 助言 R5.10.24 K0053	朝日航洋株式会社 福岡 支店	R5.6.26 R6.3.28	208698
福岡県	筑前町 全域	その他	3D都市モデルの作成	2500	67.1km ²	福岡県筑前町 助言 R6.2.7 K0071	国際航業株式会社	R6.2.7 R6.3.22	211524
熊本県	玉名市 一部	その他	3D都市モデルの作成	2500	0.0152km ²	熊本県玉名市 助言 R5.5.19 K0005	国際航業株式会社	R5.5.19 R6.3.22	203353
熊本県	益城町 全域	都市計画	数値図化 3D都市モデルの作成	2500 2500	65.68km ² 65.68km ²	熊本県益城町 助言 R5.6.2 K0012	朝日航洋株式会社	R5.6.2 R6.3.31	203981
熊本県	玉名市 一部	都市計画	数値図化 3D都市モデルの作成	2500 2500	15km ² 1.36km ²	熊本県玉名市 助言 R5.8.3 K0033	株式会社バスコ 熊本支 店	R5.8.3 R6.3.22	205875
大分県	臼杵市 一部	都市計画	数値図化 地図編集 3D都市モデルの作成	2500 10000 2500	48.22km ² 48.22km ² 48.22km ²	大分県臼杵市 助言 R5.8.3 K0034	株式会社バスコ 大分支 店	R5.8.3 R6.12.27	205881
宮崎県	延岡市 一部	都市計画	3D都市モデルの作成	2500	103.76km ²	宮崎県延岡市 助言 R5.12.11 K0062	株式会社バスコ	R5.12.11 R6.3.29	210229

公共測量審査終了成果の集録

対象期間 令和5年4月1日 ～ 令和6年3月31日

北海道地方

都道府県名	測量地域	測量目的	測量種別	縮尺・等級	事業量	測量計画機関(助言番号)	測量作業機関	実施時期	ID
北海道	大樹町 一部	その他	基準点測量 水準測量	2級 3級	2点 1点	北海道十勝総合振興局 助言 A0436	日本データサービス株式会社	H27.10.16 H28.2.29	143569
北海道	美唄市 一部	その他	基準点測量	3級	11点	北海道空知総合振興局 助言 A0146	北海道調査補償株式会社	H28.6.22 H28.8.31	146992
北海道	深川市 一部	その他	基準点測量	2級	3点	北海道開発局札幌開発建設部 助言 A0390	千廣測量株式会社	H30.8.24 H30.11.30	166371
北海道	美唄市 一部	その他	基準点測量	3級	1点	北海道空知総合振興局 助言 A0404	北海道調査補償株式会社	H30.8.31 H31.1.30	166570
北海道	深川市 一部	道路計画	基準点測量	2級	2点	北海道開発局札幌開発建設部 助言 A0232	滝川測量設計株式会社	R1.7.16 R1.11.11	173439
北海道	美唄市 一部	ほ場整備	基準点測量	3級	7点	北海道空知総合振興局 助言 A0361	技研測量設計株式会社	R1.8.16 R2.3.19	174305
北海道	美唄市 一部	ほ場整備	基準点測量	3級	8点	北海道空知総合振興局 助言 A0336	株式会社よしだ設計コンサルタント	R2.7.31 R2.9.30	181157
北海道	平取町 一部	道路計画	基準点測量	2級	1点	北海道平取町 助言 A0028	アルファ計画株式会社	R3.5.25 R3.8.31	186555
北海道	栗山町 一部	ほ場整備	基準点測量 水準測量	3級 4級	9点 134点	北海道空知総合振興局 助言 A0288	拓新エンジニア株式会社	R3.7.30 R4.2.18	188168
北海道	岩見沢市 一部	ほ場整備	基準点測量 水準測量	3級 4級	14点 111点	北海道空知総合振興局 助言 A0289	岩見沢測量設計株式会社	R3.7.30 R5.2.18	188171
北海道	南幌町 一部	ほ場整備	基準点測量 水準測量	3級 4級	22点 237点	北海道空知総合振興局 助言 A0290	株式会社本山測量設計	R3.8.20 R4.2.18	188173
北海道	釧路市 一部	基準点管理	基準点測量	3級	1点	北海道釧路市 助言 A0623	株式会社郡土木コンサル タント	R3.8.4 R5.3.27	202528
北海道	幌延町 一部 留萌市 一部	河川管理	航空レーザ測深	1000	12.1km ²	北海道開発局留萌開発建設部 助言 A0002	国際航業株式会社	R4.5.13 R4.12.16	194554
北海道	新得町 一部	都市計画	数値撮影(デジタル) 数値図化(同時調整含む)	地上画素寸法20cm	33.5km ² 7.27km ²	北海道新得町 助言 A0019	株式会社シン技術コンサル	R4.5.18 R5.3.10	194763
北海道	帯広市 一部	土地改良	基準点測量	2級	4点	北海道開発局帯広開発建設部 助言 A0025	北王コンサルタント株式会社	R4.5.23 R4.12.13	194863
北海道	帯広市 一部	土地改良	基準点測量	2級	3点	北海道開発局帯広開発建設部 助言 A0026	株式会社農土コンサル	R4.5.23 R4.12.13	194865
北海道	伊達市 一部	土地改良	基準点測量	2級	1点	北海道開発局室蘭開発建設部 助言 A0034	株式会社アルト技研	R4.5.30 R5.1.19	194934
北海道	今金町 一部	ほ場整備	基準点測量	1級	1点	北海道開発局函館開発建設部 助言 A0039	株式会社アルト技研	R4.5.30 R5.2.28	194983
北海道	帯広市 一部	土地改良	基準点測量	2級	3点	北海道開発局帯広開発建設部 助言 A0040	株式会社ズーシャ	R4.5.30 R4.12.13	194985
北海道	帯広市 一部	土地改良	基準点測量	2級	4点	北海道開発局帯広開発建設部 助言 A0043	北王コンサルタント株式会社	R4.6.1 R5.1.19	195006
北海道	函館市 一部	地すべり対策	基準点測量	2級	3点	北海道渡島総合振興局 助言 A0046	エイコ技研株式会社	R4.6.1 R5.2.10	195021
北海道	稚内市 全域	固定資産	数値撮影(デジタル) 同時調整 写真地図作成(デジタルオルソ)	地上画素寸法20cm	185.22km ² 185.22km ² 102.1km ²	北海道稚内市 助言 A0052	株式会社GIS北海道	R4.6.3 R5.3.31	195086
北海道	平取町 一部	道路計画	基準点測量	3級	2点	北海道平取町 助言 A0053	アルファ計画株式会社	R4.6.8 R5.1.31	195122
北海道	平取町 一部	河川管理	航空レーザ測深	500	11.87km ²	北海道開発局室蘭開発建設部 助言 A0058	株式会社バスコ	R4.6.10 R4.12.21	195183
北海道	平取町 一部	道路計画	基準点測量 水準測量(GNSS)	3級 3級	2点 1点	北海道平取町 助言 A0061	株式会社シン技術コンサル	R4.6.13 R5.1.31	195213
北海道	帯広市 一部	土地改良	基準点測量	2級	3点	北海道開発局帯広開発建設部 助言 A0065	サンズインコンサルタント株式 会社	R4.6.13 R5.1.12	195243
北海道	伊達市 一部	ほ場整備	基準点測量	2級	1点	北海道開発局室蘭開発建設部 助言 A0067	株式会社アルファ技研	R4.6.14 R5.1.20	195256
北海道	函館市 一部	海岸保全	基準点測量 水準測量	2級 3級	1点 1点	北海道渡島総合振興局 助言 A0065	共和コンサルタント株式会 社	R4.6.15 R5.2.10	195128
北海道	釧路市 一部 釧路町 一部	河川管理	航空レーザ測量	1000	20.86km ²	北海道開発局釧路開発建設部 助言 A0075	株式会社北海道朝日航洋	R4.6.15 R5.1.19	195368
北海道	赤平市 一部 歌志内市 全域	都市計画	数値撮影(デジタル) 写真地図作成(デジタルオルソ)	地上画素寸法11.5cm	129.88km ² 129.88km ²	北海道赤平市 助言 A0072	株式会社北海道朝日航洋	R4.6.16 R5.3.31	195362
北海道	平取町 一部	道路計画	基準点測量	3級	2点	北海道平取町 助言 A0078	株式会社帝国設計事務所	R4.6.16 R5.1.31	195374
北海道	函館市 一部	農産管理	基準点測量	2級	1点	北海道渡島総合振興局 助言 A0082	パンフィックコンサルタント 株式会社	R4.6.16 R5.3.10	195397
北海道	帯広市 一部	土地改良	基準点測量	2級	1点	北海道開発局帯広開発建設部 助言 A0088	株式会社イーエス総合研 究所	R4.6.16 R4.12.20	195432
北海道	新得町 一部	森林計画	基準点測量	3級	1点	北海道新得町 助言 A0094	有限会社石丸測量社	R4.6.20 R4.8.10	195473
北海道	赤平市 一部 歌志内市 全域	都市計画	数値撮影(デジタル) 写真地図作成(デジタルオルソ)	地上画素寸法11.5cm	55.92km ² 55.92km ²	北海道歌志内市 助言 A0095	株式会社北海道朝日航洋	R4.6.20 R5.3.31	195475
北海道	岩見沢市 一部	ほ場整備	数値図化	1000	5.6km ²	北海道開発局札幌開発建設部 助言 A0100	株式会社アルト技研	R4.6.20 R5.2.28	195511
北海道	洞爺湖町 一部	土地改良	基準点測量	2級	3点	北海道開発局室蘭開発建設部 助言 A0111	NTCコンサルタンツ株式 会社	R4.6.22 R5.1.20	195580
北海道	音更町 一部	道路台帳	MMS計測 数値図化 既成図数値化 地形図等成果の座標補正	1000 1000 1000 1000	546.9km 86.9km 1085.5km 1085.5km	北海道音更町 助言 A0112	株式会社GIS北海道	R4.6.22 R5.3.20	195593
北海道	帯広市 一部	土地改良	基準点測量	2級	4点	北海道開発局帯広開発建設部 助言 A0115	株式会社農土コンサル	R4.6.23 R5.1.31	195640
北海道	幕別町 一部 中札内村 一部 更別村 一部 帯広市 一部	河川管理	数値撮影(デジタル) 数値図化	地上画素寸法20cm	194.9km ² 32.2km ²	北海道開発局帯広開発建設部 助言 A0116	株式会社ユニテック	R4.6.29 R5.2.27	195679
北海道	別海町 一部	土地改良	路線測量 用地測量	1000	5.5km 0.1211km ²	北海道開発局釧路開発建設部 助言 A0123	小林技術コンサルタント株式 会社	R4.7.1 R5.2.23	195731
北海道	音更町 一部	農地開発	基準点測量 路線測量	3級	2点 0.2km	北海道十勝総合振興局 助言 A0133	株式会社富士建設設計コ ンサルタント	R4.7.1 R5.1.30	195826
北海道	北見市 一部	土地改良	基準点測量 水準測量	2級 3級	1点 1点	北海道開発局網走開発建設部 助言 A0135	茨北コンサルタント株式会 社	R4.7.1 R5.1.23	195857
北海道	旭川市 一部	ほ場整備	基準点測量	3級	4点	北海道上川総合振興局 助言 A0139	株式会社アース設計事務 所	R4.7.4 R5.3.10	195890
北海道	旭川市 一部	ほ場整備	基準点測量	3級	7点	北海道上川総合振興局 助言 A0141	旭川設計測量株式会社	R4.7.4 R5.3.10	195894
北海道	芦別市 一部	道路計画	基準点測量 基準点測量 路線測量 用地測量	3級 4級	2点 27点 0.21km 0.0042km ²	北海道開発局札幌開発建設部 助言 A0142	株式会社北海道朝日航洋	R4.7.4 R4.10.3	195897
北海道	岩見沢市 一部	ほ場整備	基準点測量 水準測量 数値図化	1級 3級 1000	4点 5km 0.6km ²	北海道開発局札幌開発建設部 助言 A0143	株式会社ドボク管理	R4.7.4 R5.2.17	195900
北海道	平取町 一部	その他	基準点測量	3級	3点	北海道日高振興局 助言 A0144	北海道土質コンサルタン ト株式会社	R4.7.8 R5.3.10	195902
北海道	平取町 一部	河川管理	航空レーザ測量	1000	140.7km ²	北海道日高振興局 助言 A0157	北海道農林土木コンサル タント株式会社	R4.7.8 R5.1.30	196016
北海道	むかわ町 一部	土地改良	基準点測量 水準測量	3級 2級	12点 2点	北海道開発局室蘭開発建設部 助言 A0158	株式会社ズーシャ	R4.7.8 R5.3.1	196020
北海道	北見市 一部	土地改良	基準点測量	2級	3点	北海道開発局網走開発建設部 助言 A0159	株式会社フロンティア技研	R4.7.8 R4.12.10	196025
北海道	共和町 一部	都市計画	基準点測量 路線測量	3級	4点 0.16km	北海道共和町 助言 A0160	株式会社シビテック	R4.7.8 R4.7.31	196037
北海道	夕張市 一部	都市計画	数値撮影(デジタル) 写真地図作成(デジタルオルソ) 数値図化(同時調整含む)	地上画素寸法20cm	257.3km ² 88.55km ² 2500 2500 10.95km ²	北海道夕張市 助言 A0169	株式会社シン技術コンサル	R4.7.12 R5.12.29	196111
北海道	音更町 一部	土地改良	基準点測量	3級	3点	北海道十勝総合振興局 助言 A0177	株式会社ズーシャ	R4.7.14 R5.2.10	196167
北海道	帯広市 一部	土地改良	基準点測量	2級	3点	北海道開発局帯広開発建設部 助言 A0178	株式会社フロンティア技研	R4.7.14 R5.2.14	196168
北海道	新十津川町 一部	ほ場整備	基準点測量	3級	17点	北海道空知総合振興局 助言 A0179	扇コンサル株式会社	R4.7.15 R5.3.10	196170
北海道	帯広市 一部	土地改良	基準点測量	2級	1点	北海道開発局帯広開発建設部 助言 A0188	株式会社アルファ技研	R4.7.15 R5.2.14	196244
北海道	奈井江町 一部	ほ場整備	基準点測量	3級	2点	北海道空知総合振興局 助言 A0189	株式会社みずほ設計	R4.7.15 R4.12.20	196246
北海道	浜中町 一部	道路計画	基準点測量	3級	2点	北海道浜中町 助言 A0197	株式会社開発工務社	R4.7.20 R5.1.30	196337
北海道	江差町 一部	ほ場整備	基準点測量	2級	2点	北海道檜山振興局 助言 A0204	株式会社ルーラルエン ジニア	R4.7.22 R5.3.20	196410
北海道	砂川市 一部	都市計画	数値撮影(デジタル) 写真地図作成(デジタルオルソ) 数値図化(同時調整含む)	地上画素寸法20cm	78.3km ² 28.98km ² 28.98km ²	北海道砂川市 助言 A0207	株式会社シン技術コンサル	R4.7.22 R5.3.31	196441
北海道	足寄町 一部	道路計画	基準点測量 基準点測量 UAVレーザ測量	2級 3級 その他	11点 18点 1.431km ²	北海道開発局帯広開発建設部 助言 A0203	大開技術コンサルタント株式 会社	R4.7.25 R4.11.11	196402

都道府県名	測量地域	測量目的	測量種別	縮尺・等級	事業費	測量計画機関(助言番号)	測量作業機関	実施時期	ID
北海道	美唄市 一部	土地改良	基準点測量 基準点測量	3級 4級	36点 143点	北海道空知総合振興局 助言 A0211	株式会社協和コンサルタン	R4.7.25 R5.2.17	196450
北海道	美唄市 一部	土地改良	基準点測量 基準点測量	3級 4級	19点 98点	北海道空知総合振興局 助言 A0212	株式会社空知コンサルタン	R4.7.25 R5.2.17	196451
北海道	美唄市 一部	土地改良	基準点測量 基準点測量	3級 4級	29点 169点	北海道空知総合振興局 助言 A0213	明和測量工業株式会社	R4.7.25 R5.2.17	196453
北海道	美唄市 一部	土地改良	基準点測量	2級	2点	北海道開発局網走開発建設部 助言 A0221	サン技術コンサルタント株	R4.7.25 R5.2.17	196541
北海道	美唄市 一部	ほ場整備	基準点測量	3級	8点	北海道空知総合振興局 助言 A0232	内外エンジニアリング北海	R4.7.25 R4.8.12	196576
北海道	浜頓別町 一部	土地改良	基準点測量 基準点測量	3級 4級	41点 151点	北海道空知総合振興局 助言 A0226	株式会社富士建設コンサル	R4.7.26 R5.2.3	196557
北海道	帯広市 一部	土地改良	基準点測量	2級	3点	北海道開発局帯広開発建設部 助言 A0227	株式会社ズコーン	R4.7.26 R5.2.14	196559
北海道	帯広市 一部	土地改良	基準点測量	2級	1点	北海道開発局帯広開発建設部 助言 A0228	株式会社アルファ技研	R4.7.26 R5.2.3	196561
北海道	乙部町 一部	道路計画	基準点測量 用地測量 路線測量	4級	11点 0.0077km ² 0.38km	北海道開発局函館開発建設部 助言 A0221	臥牛測量設計株式会社	R4.7.27 R4.12.20	196526
北海道	雨竜町 一部	土地改良	基準点測量 基準点測量	3級 4級	47点 148点	北海道空知総合振興局 助言 A0241	株式会社北開測地	R4.8.1 R5.2.17	196628
北海道	網走市 一部	道路計画	基準点測量 用地測量 路線測量	4級	5点 0.00047km ² 0.02km	北海道開発局網走開発建設部 助言 A0244	株式会社北社設計	R4.8.1 R4.9.27	196643
北海道	美唄市 一部	土地改良	基準点測量 基準点測量	3級 4級	29点 102点	北海道空知総合振興局 助言 A0245	岩見沢測量設計株式会社	R4.8.1 R5.2.17	196648
北海道	奈井江町 一部	土地改良	基準点測量 基準点測量	3級 4級	4点 80点	北海道空知総合振興局 助言 A0246	株式会社権東コンサルタ	R4.8.1 R5.2.17	196650
北海道	滝川市 一部	土地改良	基準点測量 基準点測量	3級 4級	4点 53点	北海道空知総合振興局 助言 A0247	やまざきコンサルタント株	R4.8.1 R5.2.17	196652
北海道	新十津川町 一部	ほ場整備	基準点測量	3級	8点	北海道空知総合振興局 助言 A0248	株式会社創生コンサルタ	R4.8.1 R5.2.20	196654
北海道	豊富町 一部	土地改良	基準点測量 基準点測量	1級 3級	6点 27点	北海道空知総合振興局 助言 A0249	パブリックコンサルタント	R4.8.1 R5.2.20	196682
北海道	長沼町 一部	ほ場整備	基準点測量 基準点測量	3級 4級	36点 108点	北海道空知総合振興局 助言 A0263	拓新エンジニア株式会社	R4.8.2 R5.2.17	196726
北海道	北見市 一部	土地改良	路線測量 用地測量	4級	2.1km 0.0473km ²	北海道開発局網走開発建設部 助言 A0269	サン技術コンサルタント株	R4.8.2 R5.2.1	196751
北海道	浜頓別町 一部	土地改良	基準点測量 基準点測量	3級 4級	24点 70点	北海道空知総合振興局 助言 A0270	株式会社藤井測量設計	R4.8.2 R5.2.3	196761
北海道	帯広市 一部	土地改良	基準点測量	2級	2点	北海道開発局帯広開発建設部 助言 A0271	株式会社農土コンサル	R4.8.2 R5.2.3	196763
北海道	旭川市 一部	土地改良	基準点測量 基準点測量	3級 4級	4点 84点	北海道上川総合振興局 助言 A0277	新栄コンサルタント株式	R4.8.2 R5.3.15	196807
北海道	訓子府町 一部	土地改良	基準点測量	2級	1点	北海道オホーツク総合振興局 助言 A0279	益村測量設計株式会社	R4.8.2 R5.1.20	196817
北海道	長沼町 一部	土地改良	基準点測量 基準点測量	3級 4級	51点 157点	北海道空知総合振興局 助言 A0283	株式会社本山測量設計	R4.8.2 R5.2.17	196831
北海道	岩見沢市 一部	土地改良	基準点測量 基準点測量	3級 4級	8点 74点	北海道空知総合振興局 助言 A0284	やまざきコンサルタント株	R4.8.2 R5.2.17	196834
北海道	鹿幌町 一部	土地改良	基準点測量 基準点測量	3級 4級	5点 70点	北海道上川総合振興局 助言 A0266	株式会社妻岡コンサル	R4.8.5 R5.2.17	196740
北海道	津別町 一部	農地開発	基準点測量 基準点測量	3級 4級	68点 160点	北海道オホーツク総合振興局 助言 A0288	株式会社権東コンサルタ	R4.8.5 R5.2.28	196885
北海道	長沼町 一部	土地改良	基準点測量 基準点測量	3級 4級	43点 130点	北海道空知総合振興局 助言 A0289	嵯峨秀実測量設計株式	R4.8.5 R5.2.17	196893
北海道	別海町 一部	土地改良	路線測量 用地測量	4級	6.2km 0.1367km ²	北海道開発局釧路開発建設部 助言 A0288	株式会社津村測量設計	R4.8.5 R5.3.15	196943
北海道	津別町 一部	農地開発	基準点測量 基準点測量	3級 4級	28点 122点	北海道オホーツク総合振興局 助言 A0299	サン技術コンサルタント株	R4.8.5 R5.2.28	196946
北海道	八雲町 一部	道路計画	基準点測量	2級	1点	北海道渡島総合振興局 助言 A0304	株式会社シー・イー・サー	R4.8.8 R5.2.10	197026
北海道	豊富町 一部	土地改良	基準点測量	3級	4点	北海道空知総合振興局 助言 A0307	内外エンジニアリング北海	R4.8.8 R5.3.20	197037
北海道	上富良野町 一部	土地改良	基準点測量	4級	101点	北海道上川総合振興局 助言 A0309	株式会社協和コンサルタ	R4.8.8 R5.3.15	197049
北海道	士幌町 一部	土地改良	基準点測量	2級	4点	北海道十勝総合振興局 助言 A0311	東和工研株式会社	R4.8.8 R5.2.20	197059
北海道	士幌町 一部	土地改良	基準点測量	2級	6点	北海道十勝総合振興局 助言 A0312	平田技術コンサルタント株	R4.8.8 R4.11.30	197062
北海道	東神楽町 一部	ほ場整備	基準点測量	3級	23点	北海道上川総合振興局 助言 A0313	株式会社協和コンサルタ	R4.8.8 R5.3.10	197065
北海道	東神楽町 一部	ほ場整備	基準点測量	3級	20点	北海道上川総合振興局 助言 A0314	新栄コンサルタント株式	R4.8.8 R5.3.10	197068
北海道	むかわ町 一部	ほ場整備	基準点測量	3級	13点	北海道開発局室蘭開発建設部 助言 A0310	株式会社農土コンサル	R4.8.10 R5.2.24	197050
北海道	七飯町 一部	砂防計画	基準点測量 水準測量	2級 3級	3点 1級	北海道渡島総合振興局 助言 A0318	株式会社シン技術コンサル	R4.8.10 R5.3.10	197111
北海道	中川町 一部 上富良野町 一部	道路計画	数値図化	1000	11.6km ²	北海道開発局旭川開発建設部 助言 A0322	株式会社パスコ	R4.8.10 R5.3.15	197124
北海道	栗山町 一部	ほ場整備	基準点測量	3級	15点	北海道空知総合振興局 助言 A0324	株式会社創生コンサルタ	R4.8.10 R5.3.10	197132
北海道	佐呂間町 一部	道路計画	基準点測量 路線測量 用地測量	4級	5点 0.09km ² 0.0042km ²	北海道開発局網走開発建設部 助言 A0328	高野測量有限公司	R4.8.10 R4.12.12	197209
北海道	湧別町 一部	道路計画	基準点測量 基準点測量 路線測量 用地測量	2級 4級	2点 7点 0.54km ² 0.0119km ²	北海道開発局網走開発建設部 助言 A0316	有限会社網走測量設計	R4.8.15 R4.11.1	197086
北海道	斜里町 一部	道路計画	基準点測量	2級	4点	北海道開発局網走開発建設部 助言 A0342	北海設計株式会社	R4.8.15 R4.12.2	197312
北海道	上川町 一部 上富良野町 一部 美瑛町 一部 中富良野町 一部	砂防計画	航空レーザー測量	500	407.27km ²	北海道開発局旭川開発建設部 助言 A0332	株式会社パスコ	R4.8.16 R5.1.27	197270
北海道	津別町 一部	土地改良	基準点測量 基準点測量	3級 4級	35点 80点	北海道オホーツク総合振興局 助言 A0324	益村測量設計株式会社	R4.8.16 R5.2.18	197280
北海道	社管町 一部	道路管理	基準点測量 基準点測量	2級 3級	1点 1点	北海道社管町 助言 A0335	オオハシコンサルタント株	R4.8.16 R5.3.20	197281
北海道	新得町 一部	土地改良	基準点測量	2級	8点	北海道十勝総合振興局 助言 A0336	北王コンサルタント株式	R4.8.16 R5.3.20	197283
北海道	雨竜町 一部	ほ場整備	基準点測量	3級	14点	北海道空知総合振興局 助言 A0329	嵯峨秀実測量設計株式	R4.8.18 R5.3.10	197224
北海道	浜頓別町 一部	土地改良	基準点測量 基準点測量	3級 4級	25点 93点	北海道空知総合振興局 助言 A0357	北日本測地株式会社	R4.8.22 R5.2.3	197482
北海道	清水町 一部 新得町 一部	河川計画	数値撮影(デジタル) 同時調整 数値図化(同時調整含む)	地上画素寸法12cm 1000 1000	85km ² 85km ² 6.46km ²	北海道十勝総合振興局 助言 A0363	株式会社ズコーン	R4.8.23 R5.3.10	197538
北海道	千歳市 一部	その他	基準点測量	4級	7点	防衛省北海道防衛局 助言 A0371	株式会社シムス	R4.8.24 R4.11.30	197608
北海道	釧路町 一部	海岸保全	基準点測量 基準点測量 用地測量	3級 4級	2点 10点 0.0276km ²	北海道釧路総合振興局 助言 A0361	株式会社プラテック	R4.8.25 R4.12.20	197528
北海道	上士幌町 一部	河川管理	航空レーザー測量	1000	97.4km ²	北海道開発局帯広開発建設部 助言 A0374	株式会社ユニテック	R4.8.25 R5.2.27	197634
北海道	小樽市 一部	その他	基準点測量	2級	2点	北海道後志総合振興局 助言 A0378	北海道総合企画コンサル	R4.8.29 R4.12.13	197665
北海道	北見市 一部	土地改良	基準点測量	3級	6点	北海道オホーツク総合振興局 助言 A0385	北海設計株式会社	R4.9.1 R5.1.20	197726
北海道	幌延町 一部	土地改良	基準点測量	3級	1点	北海道開発局稚内開発建設部 助言 A0389	株式会社アルト技研	R4.9.1 R5.2.20	197729
北海道	幌延町 一部	土地改良	基準点測量	2級	1点	北海道開発局稚内開発建設部 助言 A0387	株式会社ドボク管理	R4.9.1 R5.2.24	197730
北海道	妹背牛町 一部	ほ場整備	基準点測量	3級	1点	北海道空知総合振興局 助言 A0390	株式会社ルーラルエン	R4.9.1 R5.3.10	197766
北海道	釧路市 一部	道路計画	基準点測量	3級	1点	北海道釧路市 助言 A0393	株式会社郡土コンサル	R4.9.1 R4.11.30	197808
北海道	足寄町 一部	道路計画	基準点測量 基準点測量 UAVレーザー測量	2級 3級 その他	11点 18点 1.425km ²	北海道開発局帯広開発建設部 助言 A0396	スミセキ・ジオテクノ株式	R4.9.5 R4.11.11	197816
北海道	足寄町 一部 陸別町 一部	道路計画	基準点測量 基準点測量 UAVレーザー測量	2級 3級 その他	12点 19点 1.295km ²	北海道開発局帯広開発建設部 助言 A0397	株式会社協和コンサルタ	R4.9.5 R4.11.4	197818
北海道	足寄町 一部	道路計画	基準点測量 基準点測量 UAVレーザー測量	2級 3級 その他	9点 17点 1.254km ²	北海道開発局帯広開発建設部 助言 A0398	東和工研株式会社	R4.9.5 R4.11.4	197820

都道府県名	測量地域	測量目的	測量種別	縮尺・等級	事業費	測量計画機関(助言番号)	測量作業機関	実施時期	ID
北海道	帯広市 一部	土地改良	基準点測量	2級	2点	北海道開発局帯広開発建設部助言 A0406	株式会社トボク管理	R4.9.5 R5.2.3	197898
北海道	帯広市 一部	土地改良	基準点測量	2級	1点	北海道開発局帯広開発建設部帯広農業事務所助言 A0407	株式会社イーエス総合研究所	R4.9.5 R5.2.10	197904
北海道	網走市 一部	道路計画	基準点測量 基準点測量	2級 3級	1点 2点	北海道オホーツク総合振興局助言 A0404	北海道キング設計株式会社	R4.9.6 R5.3.20	197885
北海道	幌延町 一部	土地改良	基準点測量	2級	2点	北海道開発局稚内開発建設部助言 A0413	株式会社ズコーシャ	R4.9.6 R5.2.15	198019
北海道	むかわ町 一部	ほ場整備	基準点測量 水準測量	3級 3級	7点 2点	北海道開発局室蘭開発建設部助言 A0415	サンズインコンサルタント株式会社	R4.9.9 R5.3.7	198047
北海道	松前町 一部 福島町 一部	道路計画	基準点測量 用地測量 復旧測量(基準点)	4級	21点 0.332km ² 改算3級	北海道開発局函館開発建設部助言 A0418	株式会社小林土木工業所	R4.9.9 R4.12.9	198080
北海道	小樽市 一部	農地開発	基準点測量	3級	1点	北海道後志総合振興局助言 A0422	HRS株式会社	R4.9.9 R4.12.13	198129
北海道	小樽市 一部	農地開発	基準点測量	3級	1点	北海道後志総合振興局助言 A0425	島口測量設計株式会社	R4.9.9 R4.12.13	198162
北海道	伊達市 一部	ほ場整備	基準点測量	3級	6点	北海道胆振総合振興局助言 A0426	前田測量株式会社	R4.9.9 R5.1.30	198165
北海道	幌延町 一部	土地改良	基準点測量	2級	2点	北海道開発局稚内開発建設部助言 A0434	北王コンサルタント株式会社	R4.9.9 R5.1.31	198301
北海道	栗山町 一部	ほ場整備	基準点測量	3級	4点	北海道空知総合振興局助言 A0433	株式会社香島コンサルタント	R4.9.12 R5.3.10	198298
北海道	帯広市 一部	土地改良	基準点測量	2級	2点	北海道開発局帯広開発建設部助言 A0438	株式会社ズコーシャ	R4.9.14 R5.2.28	198372
北海道	音更町 一部	土地改良	基準点測量	3級	10点	北海道十勝総合振興局助言 A0440	株式会社富士建設コンサルタント	R4.9.15 R5.1.20	198377
北海道	岩見沢市 一部	土地改良	基準点測量	3級	33点	北海道空知総合振興局助言 A0443	株式会社みずほ設計	R4.9.15 R5.3.10	198382
北海道	八雲町 一部	土地改良	基準点測量	2級	4点	北海道渡島総合振興局助言 A0450	株式会社北海道農業建設コンサルタント	R4.9.15 R5.3.10	198449
北海道	札幌市 一部	都市計画	基準点測量 路線測量 用地測量	4級	59点 0.07km ² 0.0089km ²	北海道開発局札幌開発建設部助言 A0442	共和コンサルタント株式会社	R4.9.20 R4.10.17	198381
北海道	美幌町 一部	土地改良	基準点測量 路線測量 用地測量	4級	10点 0.64km ² 0.01474km ²	北海道開発局網走開発建設部助言 A0453	大起コンサルタント株式会社	R4.9.20 R4.11.9	198504
北海道	北見市 一部	土地改良	基準点測量 路線測量 用地測量	4級	18点 0.89km ² 0.0192km ²	北海道開発局網走開発建設部助言 A0454	大起コンサルタント株式会社	R4.9.20 R4.11.30	198505
北海道	北見市 一部	土地改良	基準点測量	2級	2点	北海道開発局網走開発建設部助言 A0463	高野測量有限公司	R4.9.26 R5.2.15	198616
北海道	幌延町 一部	土地改良	基準点測量	2級	2点	北海道開発局稚内開発建設部助言 A0464	株式会社 三幸ランドプランニング	R4.9.26 R5.2.20	198618
北海道	釧路市 一部	下水道計画	基準点測量	2級	1点	北海道釧路市助言 A0465	株式会社郡士木コンサルタン	R4.9.27 R5.2.10	198620
北海道	旭川市 一部 中川町 一部	河川管理	航空レーザ測深	500	12.63km ²	北海道開発局旭川開発建設部助言 A0469	株式会社北海道朝日航洋	R4.9.28 R5.2.27	198666
北海道	稚内市 一部	道路計画	基準点測量 路線測量 用地測量	4級	45点 2.6km ² 0.0525km ²	北海道開発局稚内開発建設部助言 A0476	株式会社三幸ランドプランニング	R4.9.28 R5.2.10	198753
北海道	新十津川町 一部	土地改良	基準点測量	4級	8点	北海道空知総合振興局助言 A0482	株式会社北開測地	R4.9.28 R5.1.20	198785
北海道	白老町 一部 苫小牧市 一部	海岸保全	航空レーザ測深	1000	9.57km ²	北海道開発局室蘭開発建設部助言 A0480	国際航業株式会社	R4.9.30 R5.2.28	198772
北海道	札幌市 一部	その他	基準点測量	4級	35点	法務省札幌法務局助言 A0487	株式会社仲村	R4.9.30 R6.2.29	198863
北海道	札幌市 一部	その他	基準点測量 基準点測量	3級 4級	1点 152点	法務省札幌法務局助言 A0488	株式会社サコウ測地	R4.9.30 R6.2.29	198864
北海道	神恵内村 一部	道路計画	基準点測量	2級	1点	北海道後志総合振興局助言 A0491	株式会社開発調査研究所	R4.10.3 R5.3.20	198961
北海道	厚真町 一部	道路管理	基準点測量	2級	1点	北海道厚真町助言 A0498	パブリックコンサルタント株式会社	R4.10.5 R4.12.23	199029
北海道	足寄町 一部	道路管理	基準点測量	3級	2点	北海道十勝総合振興局助言 A0501	株式会社開発調査研究所	R4.10.5 R5.3.10	199049
北海道	更別村 一部	土地改良	基準点測量	3級	4点	北海道開発局帯広開発建設部助言 A0502	サンズインコンサルタント株式会社	R4.10.5 R5.2.15	199065
北海道	斜里町 一部	道路管理	基準点測量	2級	1点	北海道オホーツク総合振興局助言 A0505	株式会社開発調査研究所	R4.10.5 R5.3.20	199146
北海道	今金町 一部	河川管理	航空レーザ測深	1000	10km ²	北海道開発局函館開発建設部助言 A0517	株式会社北海道朝日航洋	R4.10.14 R5.3.10	199321
北海道	音更町 一部	土地改良	基準点測量 基準点測量	1級 3級	3点 2点	北海道十勝総合振興局助言 A0520	株式会社ズコーシャ	R4.10.14 R5.3.20	199335
北海道	幌延町 一部	土地改良	基準点測量	3級	2点	北海道開発局稚内開発建設部助言 A0521	株式会社アルト技研	R4.10.14 R5.1.31	199340
北海道	雄武町 一部	ほ場整備	基準点測量	2級	2点	北海道開発局網走開発建設部助言 A0522	サン技術コンサルタント株式会社	R4.10.14 R5.3.1	199342
北海道	幌延町 一部	土地改良	基準点測量	2級	2点	北海道開発局稚内開発建設部助言 A0523	株式会社三幸ランドプランニング	R4.10.14 R5.2.15	199345
北海道	平取町 一部	河川管理	基準点測量	3級	2点	北海道胆振総合振興局助言 A0524	株式会社大久保測量	R4.10.14 R4.11.10	199357
北海道	音更町 一部	道路計画	基準点測量	3級	1点	北海道十勝総合振興局助言 A0528	日本データサービス株式会社	R4.10.18 R5.3.10	199422
北海道	北見市 一部	道路計画	基準点測量	3級	1点	北海道オホーツク総合振興局助言 A0536	北海道キング設計株式会社	R4.10.18 R5.3.20	199510
北海道	帯広市 一部	土地改良	基準点測量	3級	1点	北海道開発局帯広開発建設部助言 A0537	株式会社アルファ技研	R4.10.19 R5.2.3	199516
北海道	網走市 一部	河川計画	基準点測量	3級	2点	北海道オホーツク総合振興局助言 A0540	株式会社協和コンサルタント	R4.10.19 R5.3.20	199565
北海道	稚内市 一部	道路計画	基準点測量 路線測量 用地測量	4級	36点 2.2km ² 0.0436km ²	北海道開発局稚内開発建設部助言 A0541	株式会社富士建設コンサル	R4.10.19 R6.2.27	199573
北海道	北見市 一部	土地改良	基準点測量 基準点測量 路線測量 用地測量	3級 4級	15点 0.54km ² 0.0118km ²	北海道開発局網走開発建設部助言 A0506	益村測量設計株式会社	R4.10.24 R4.12.20	199160
北海道	美幌町 一部	土地改良	基準点測量 路線測量 用地測量	4級	33点 1.6km ² 0.0334km ²	北海道開発局網走開発建設部助言 A0507	バーム測量設計株式会社	R4.10.24 R5.2.14	199162
北海道	遠軽町 一部	道路計画	基準点測量 路線測量 用地測量	4級	11点 1.1km ² 0.0733km ²	北海道開発局網走開発建設部助言 A0542	株式会社ムラコシ	R4.10.24 R5.3.2	199623
北海道	遠軽町 一部	道路計画	基準点測量 路線測量 用地測量	4級	4点 1.3km ² 0.0805km ²	北海道開発局網走開発建設部助言 A0543	株式会社ムラコシ	R4.10.24 R5.3.17	199624
北海道	北斗市 一部	道路計画	基準点測量 用地測量 路線測量	4級	36点 0.0125km ² 0.57km ²	北海道開発局函館開発建設部助言 A0547	株式会社薄田測量設計事務所	R4.10.25 R5.1.23	199743
北海道	網走市 一部	都市計画	基準点測量	2級	2点	北海道網走市助言 A0548	益村測量設計株式会社	R4.10.25 R5.3.10	199756
北海道	幌延町 一部	土地改良	基準点測量 基準点測量 路線測量 用地測量	2級 4級	2点 13点 0.9km ² 0.0202km ²	北海道開発局稚内開発建設部助言 A0554	株式会社日興ジオテック	R4.10.25 R5.3.15	199809
北海道	中川町 一部 音威子府村 一部	道路計画	基準点測量 基準点測量 路線測量 用地測量	3級 4級	3点 106点 2.9km ² 0.0213km ²	北海道開発局旭川開発建設部助言 A0534	新栄コンサルタント株式会社	R4.10.28 R6.3.14	199494
北海道	美幌町 一部 岩見沢市 一部 戸別町 一部 赤平市 一部 滝川市 一部 砂川市 一部 深川市 一部	河川管理	航空レーザ測量 数値化(デジタル) 数値化 写真地図作成(デジタルオルソ)	1000	74.1km ² 126km ² 23.96km ² 66.3km ²	北海道開発局札幌開発建設部助言 A0556	株式会社北海道朝日航洋	R4.10.28 R5.3.17	199821
北海道	むかわ町 一部	道路計画	基準点測量	2級	2点	北海道胆振総合振興局助言 A0562	デザイン設計株式会社	R4.10.31 R5.3.20	200026
北海道	札幌市 一部	都市計画	数値化(同時調整含む)	2500	234.5km ²	北海道札幌市助言 A0563	株式会社シン技術コンサル	R4.11.2 R5.3.24	200028
北海道	滝川市 一部 砂川市 一部	河川管理	基準点測量	3級	2点	北海道空知総合振興局助言 A0525	北海道土木設計株式会社	R4.11.7 R5.3.10	200193
北海道	中頓別町 一部	道路計画	基準点測量	3級	1点	北海道宗谷総合振興局助言 A0578	株式会社アイネス	R4.11.10 R5.3.20	200321
北海道	広尾町 一部	道路計画	基準点測量 基準点測量 UAVレーザ測量	2級 3級 その他	16点 22点 1.7km ²	北海道開発局帯広開発建設部助言 A0580	株式会社協和コンサル	R4.11.14 R5.3.17	200409

都道府県名	測量地域	測量目的	測量種別	縮尺・等級	事業費	測量計画機関(助言番号)	測量作業機関	実施時期	ID
北海道	広尾町 一部	道路計画	基準点測量 基準点測量 UAVレーザ測量	2級 3級 その他	14点 19点 1.855km ²	北海道開発局帯広開発建設部 助言 A0581	東和工研株式会社	R4.11.14 R5.3.17	200411
北海道	苫小牧市 一部	道路管理	基準点測量	3級	2点	北海道苫小牧市 助言 A0018	有限会社小川測建コンサル タント	R4.11.21 R5.9.29	203493
北海道	苫小牧市 一部	基準点管理	基準点測量	3級	1点	北海道苫小牧市 助言 A0624	沼田測量設計株式会社	R4.11.21 R5.4.28	202740
北海道	苫小牧市 一部	道路管理	基準点測量	3級	3点	北海道苫小牧市 助言 A0641	有限会社小川測建コンサル タント	R4.11.21 R6.3.22	210265
北海道	日高町 一部	道路計画	基準点測量	3級	1点	北海道胆振総合振興局 助言 A0019	昭和測量設計株式会社	R4.11.22 R5.7.10	203540
北海道	紋別市 一部	空港計画	航空レーザ測量	1000	18.023km ²	北海道オホーツク総合振興局 助言 A0600	株式会社北海道朝日航洋	R4.12.5 R5.3.20	200920
北海道	鹿柄町 一部	ほ場整備	基準点測量	3級	1点	北海道鹿柄町 助言 A0603	株式会社協和コンサル タント	R4.12.5 R5.3.20	201001
北海道	北見市 一部	土地改良	基準点測量 路線測量 用地測量	4級	16点 2.86km 0.0632km ²	北海道開発局網走開発建設部 助言 A0604	株式会社ズコーシャ	R4.12.5 R5.3.20	201006
北海道	釧路市 一部	河川管理	基準点測量 水準測量	2級 2級	1点 1点	北海道開発局釧路開発建設部 助言 A0605	株式会社北海道朝日航洋	R4.12.6 R5.2.28	201017
北海道	厚岸町 一部	道路計画	UAVレーザ測量		0.465km ²	北海道開発局釧路開発建設部 助言 A0609	株式会社郡土木コンサル タント	R4.12.9 R5.2.9	201203
北海道	登別市 一部	道路計画	基準点測量	3級	2点	北海道胆振総合振興局 助言 A0612	株式会社下国測量	R4.12.14 R5.3.20	201313
北海道	旭川市 一部	砂防計画	基準点測量	3級	3点	北海道上川総合振興局 助言 A0614	株式会社三幸ランドブ ラッキング	R4.12.14 R5.3.20	201353
北海道	占冠村 一部	道路計画	基準点測量	3級	3点	北海道上川総合振興局 助言 A0615	株式会社東重エンジニア リング	R4.12.27 R5.3.20	201357
北海道	清水町 一部	道路計画	基準点測量	3級	2点	北海道十勝総合振興局 助言 A0619	株式会社瀬野測量コンサル タント	R5.1.25 R5.3.16	202026
北海道	清水町 一部	道路計画	基準点測量	3級	2点	北海道十勝総合振興局 助言 A0620	株式会社帯広土木設計	R5.2.7 R5.3.20	202229
北海道	羽幌町 一部	道路計画	基準点測量	3級	2点	北海道留萌振興局 助言 A0621	株式会社開発調査研究所	R5.2.7 R5.3.20	202250
北海道	足寄町 一部 大樹町 一部 芽室町 一部	砂防計画	数値撮影(デジタル) 数値図化 水準測量(GNSS)	地上画素寸法12cm 1000 3級	18.33km ² 2.43km ² 3点	北海道十勝総合振興局 助言 A0002	株式会社シン技術コンサル タント	R5.4.11 R5.10.30	203026
北海道	美幌町 一部	土地改良	基準点測量	2級	7点	北海道開発局網走開発建設部 助言 A0003	株式会社フロンティア技研	R5.4.12 R5.12.1	203051
北海道	大空町 一部	土地改良	基準点測量	3級	4点	北海道オホーツク総合振興局 助言 A0004	株式会社カワムラ	R5.4.14 R5.9.29	203095
北海道	今金町 一部	道路計画	基準点測量	3級	4点	北海道渡島総合振興局 助言 A0005	株式会社薄田測量設計事 務所	R5.4.20 R5.6.30	203154
北海道	江別市 一部	基準点管理	基準点測量	2級	3点	北海道江別市 助言 A0006	株式会社測匠	R5.4.21 R5.10.20	203171
北海道	芽室町 一部 足寄町 一部	地すべり対策	基準点測量 基準点測量 水準測量	2級 3級 3級	3点 3点 2.7km	北海道十勝総合振興局 助言 A0007	コスモ測量設計株式会社	R5.4.25 R5.10.2	203221
北海道	長万部町 一部	道路計画	基準点測量	3級	2点	北海道渡島総合振興局 助言 A0008	臥牛測量設計株式会社	R5.4.25 R5.7.20	203248
北海道	今金町 一部	道路管理	基準点測量	3級	2点	北海道渡島総合振興局 助言 A0009	株式会社ツツサ技研	R5.4.25 R5.6.30	203250
北海道	滝上町 一部	地籍調査	基準点測量	3級	3点	北海道滝上町 助言 A0010	株式会社ムラコン	R5.4.25 R6.2.15	203254
北海道	滝上町 一部	地籍調査	基準点測量	3級	3点	北海道滝上町 助言 A0011	株式会社ムラコン	R5.4.25 R6.5.15	203256
北海道	和寒町 一部	砂防計画	数値撮影(デジタル) 数値図化(同時調整含む)	地上画素寸法12cm 1000 2級	4.28km ² 0.51km ² 2点	北海道上川総合振興局 助言 A0012	株式会社三洋コンサル タント	R5.5.19 R5.10.30	203274
北海道	大樹町 一部	砂防計画	基準点測量 基準点測量	2級 3級	2点 1点	北海道十勝総合振興局 助言 A0013	丸菱測量設計株式会社	R5.5.8 R5.10.30	203312
北海道	広尾町 一部	河川管理	基準点測量 基準点測量	2級 3級	2点 1点	北海道十勝総合振興局 助言 A0015	新和測量株式会社	R5.5.8 R5.10.30	203399
北海道	余市町 一部 小樽市 一部	河川管理	基準点測量 基準点測量 水準測量 水準測量(GNSS) 数値撮影(デジタル) 数値図化(同時調整含む)	2級 3級 3級 3級 1000	1点 1点 6.5km 11.52km ² 2.442km ²	北海道後志総合振興局 助言 A0016	株式会社シン技術コンサル タント	R5.5.9 R5.11.20	203404
北海道	岩見沢市 一部	ほ場整備	基準点測量 水準測量	3級	4.5km	北海道開発局札幌開発建設部 助言 A0017	北主コンサルタント株式会 社	R5.5.9 R6.2.15	203485
北海道	種茶町 一部	道路管理	基準点測量	2級	1点	北海道種茶町 助言 A0021	株式会社松木測量設計	R5.5.12 R5.9.29	203558
北海道	上士幌町 一部	ダム計画	基準点測量	2級	1点	北海道十勝総合振興局 助言 A0022	株式会社中央エンジニ ア	R5.5.16 R5.8.10	203610
北海道	弟子屈町 一部	都市計画	数値撮影(デジタル) 写真地図作成(デジタルオルソ) 数値図化(同時調整含む) 数値図化	地上画素寸法20cm 2500 2500 2500	60.02km ² 31.92km ² 17.02km ² 14.56km ²	北海道弟子屈町 助言 A0025	株式会社シン技術コンサル タント	R5.5.17 R6.2.28	203652
北海道	函館市 一部	農道計画	基準点測量	2級	1点	北海道渡島総合振興局 助言 A0027	株式会社北海道農業建設 コンサルタント	R5.5.18 R6.2.20	203694
北海道	函館市 一部	その他	基準点測量	2級	5点	北海道渡島総合振興局 助言 A0027	株式会社トワイコンサル タント	R5.5.18 R5.11.1	203714
北海道	上砂川町 一部	砂防計画	数値撮影(デジタル) 同時調整 数値図化	地上画素寸法7cm 1000 1000	2.44km ² 2.44km ² 0.16km ²	北海道空知総合振興局 助言 A0029	株式会社シバハス	R5.5.22 R5.10.30	203766
北海道	長万部町 一部	森林計画	数値撮影(デジタル) 写真地図作成(デジタルオルソ)	地上画素寸法20cm 2500	376.92km ² 164.69km ²	北海道長万部町 助言 A0030	株式会社シン技術コンサル タント	R5.5.22 R6.1.31	203779
北海道	洞爺湖町 一部	砂防計画	基準点測量	3級	1点	北海道胆振総合振興局 助言 A0031	株式会社菅原測量設計	R5.5.22 R5.7.31	203781
北海道	奥尻町 一部	道路計画	基準点測量	3級	2点	北海道檜山振興局 助言 A0032	株式会社ルーラルエンジ ニア	R5.5.22 R5.12.20	203783
北海道	えりも町 一部	道路管理	基準点測量	3級	2点	北海道胆振総合振興局 助言 A0034	有限会社京谷測量	R5.5.24 R5.7.10	203815
北海道	根室市 一部	都市計画	基準点測量 基準点測量 用地測量	3級 4級	3点 5点 0.0000805km ²	北海道根室市 助言 A0035	株式会社ブラテック	R5.5.24 R5.7.3	203822
北海道	黒松内町 一部	河川管理	基準点測量	3級	3点	北海道後志総合振興局 助言 A0037	北山測量設計株式会社	R5.5.24 R5.8.30	203838
北海道	幌加内町 一部	ダム計画	基準点測量 基準点測量 基準点測量 路線測量 用地測量	2級 3級 4級	7点 4点 69点 3.4km 0.0687km ²	北海道開発局札幌開発建設部 助言 A0036	株式会社ジカリサーチ	R5.5.25 R5.3.20 R6.1.26	203831
北海道	室蘭市 全域	都市計画	数値図化	2500	81.01km ²	北海道室蘭市 助言 A0040	アジア航測株式会社	R5.5.25 R6.10.31	203873
北海道	帯広市 一部	土地改良	基準点測量	2級	1点	北海道開発局帯広開発建設部 助言 A0033	北主コンサルタント株式会 社	R5.5.29 R6.2.9	203813
北海道	鹿柄町 一部 旭川市 一部	土地改良	基準点測量 基準点測量	2級 3級	1点 1点	北海道開発局旭川開発建設部 助言 A0038	株式会社日興ジオテック	R5.5.29 R5.9.25	203863
北海道	剣淵町 一部	土地改良	基準点測量 基準点測量	2級 3級	3点 1点	北海道開発局旭川開発建設部 助言 A0039	東光コンサルタント株式会 社	R5.5.29 R5.10.16	203867
北海道	岩内町 一部	道路計画	基準点測量	3級	1点	北海道岩内町 助言 A0041	株式会社牧野測量	R5.5.30 R5.11.30	203874
北海道	恵庭市 一部 千歳市 一部	都市計画	数値撮影(デジタル) 写真地図作成(デジタルオルソ)	地上画素寸法20cm 2500	371.76km ² 371.76km ²	北海道千歳市 助言 A0043	株式会社GIS北海道	R5.5.30 R5.12.20	203891
北海道	千歳市 一部 恵庭市 一部	都市計画	数値撮影(デジタル) 写真地図作成(デジタルオルソ)	地上画素寸法20cm 2500	371.76km ² 371.76km ²	北海道恵庭市 助言 A0044	株式会社GIS北海道	R5.5.30 R5.12.20	203893
北海道	札幌市 一部	基準点管理	基準点測量	2級	10点	北海道札幌市 助言 A0047	株式会社タケカワ総合コ ンサルタント	R5.5.30 R5.8.18	203914
北海道	ニセコ町 一部	河川管理	基準点測量	3級	1点	北海道後志総合振興局 助言 A0050	株式会社タカギエンジニ ア	R5.5.30 R5.8.30	203920
北海道	羽幌町 一部	土地改良	基準点測量	2級	1点	北海道開発局留萌開発建設部 助言 A0053	株式会社農土コンサル タント	R5.5.30 R6.2.29	203951
北海道	函館市 一部	その他	基準点測量	2級	8点	北海道渡島総合振興局 助言 A0045	協友測量設計株式会社	R5.6.1 R5.12.20	203898
北海道	赤井川村 一部	道路計画	基準点測量	3級	2点	北海道赤井川村 助言 A0049	株式会社シー・イー・サー ビス	R5.6.1 R5.9.30	203918
北海道	厚沢部町 一部	河川計画	数値撮影(デジタル) 数値図化(同時調整含む)	地上画素寸法12cm 1000	6.74km ² 0.64km ²	北海道渡島総合振興局 助言 A0052	株式会社小林土木事業所	R5.6.1 R5.10.20	203927
北海道	北見市 一部	基準点管理	復旧測量(基準点) 基準点測量	街区多角点改測 3級	1点 2点	北海道北見市 助言 A0054	株式会社山腰測量設計事 務所	R5.6.1 R5.8.31	203954

都道府県名	測量地域	測量目的	測量種別	縮尺・等級	事業費	測量計画機関(助言番号)	測量作業機関	実施時期	ID
北海道	帯広市 一部	土地改良	基準点測量	2級	3点	北海道開発局帯広開発建設部助言 A0056	株式会社スコーン	R5.6.1 R6.2.13	203963
北海道	夕張市 一部	道路計画	基準点測量	2級	2点	北海道開発局札幌開発建設部助言 A0058	明成コンサルタント株式会社	R5.6.1 R5.10.2	203987
北海道	月形町 一部 石狩市 一部	道路計画	基準点測量 基準点測量	2級 3級	2点 10点	北海道開発局札幌開発建設部助言 A0059	株式会社東重エンジニアリング	R5.6.1 R5.11.24	203989
北海道	釧路市 一部	道路管理	基準点測量 基準点測量 路線測量 用地測量	3級 4級	10点 89点 2.73km 2.64km ²	北海道開発局釧路開発建設部助言 A0061	小林技術コンサルタント株式会社	R5.6.6 R5.11.27	204018
北海道	釧路市 一部	道路管理	基準点測量 基準点測量 路線測量 用地測量	3級 4級	11点 84点 2.6km 2.56km ²	北海道開発局釧路開発建設部助言 A0062	太平洋総合コンサルタント株式会社	R5.6.6 R5.11.15	204041
北海道	美唄市 一部 三笠市 一部 月形町 一部	砂防計画	基準点測量 基準点測量 水準測量 数値撮影(デジタル) 数値図化(同時編集含む)	2級 3級 3級 地上画素寸法12cm 1000	1点 1点 2点 4.88km ² 0.52km ²	北海道空知総合振興局助言 A0063	株式会社東重エンジニアリング	R5.6.6 R5.12.20	204073
北海道	帯広市 一部	ほ場整備	基準点測量	2級	1点	北海道開発局帯広開発建設部助言 A0064	内外エンジニアリング北海道株式会社	R5.6.6 R6.2.1	204075
北海道	帯広市 一部	ほ場整備	基準点測量	2級	2点	北海道開発局帯広開発建設部助言 A0065	株式会社アルファ技研	R5.6.6 R6.2.13	204077
北海道	斜里町 一部	道路計画	基準点測量	2級	2点	北海道開発局網走開発建設部助言 A0066	北海道設計株式会社	R5.6.6 R5.11.8	204079
北海道	湧別町 一部 紋別市 一部	道路計画	数値撮影(デジタル) 数値図化	地上画素寸法20cm 2500	194km ² 45km ²	北海道開発局網走開発建設部助言 A0067	株式会社バスコ	R5.6.6 R5.11.17	204086
北海道	幌延町 一部	河川管理	基準点測量	2級	2点	北海道宗谷総合振興局助言 A0075	ダイシン設計株式会社	R5.6.6 R5.10.30	204112
北海道	余市町 一部	河川管理	基準点測量	3級	1点	北海道後志総合振興局助言 A0068	有限会社大野測量	R5.6.7 R5.10.2	204089
北海道	七飯町 一部	その他	基準点測量	3級	7点	北海道渡島総合振興局助言 A0069	川端測量設計株式会社	R5.6.7 R6.1.31	204093
北海道	伊達市 一部	ほ場整備	基準点測量	2級	2点	北海道開発局室蘭開発建設部助言 A0070	株式会社スコーン	R5.6.6 R6.2.29	204095
北海道	ニセコ町 一部	ほ場整備	基準点測量	3級	2点	北海道開発局小樽開発建設部助言 A0071	サンズインコンサルタント株式会社	R5.6.7 R6.2.9	204097
北海道	黒松内町 一部	森林計画	数値撮影(デジタル) 数値撮影(デジタル) 写真地図作成(デジタルオルソ) 写真地図作成(デジタルオルソ)	地上画素寸法12cm 1000 地上画素寸法18cm 2500	39.79km ² 523.71km ² 15.36km ² 372km ²	北海道黒松内町助言 A0072	株式会社道測テクニクス	R5.6.7 R5.10.31	204102
北海道	幌延町 一部	土地改良	基準点測量	2級	2点	北海道開発局稚内開発建設部助言 A0078	株式会社三幸ランドプランニング	R5.6.7 R6.1.19	204120
北海道	江差町 一部	道路計画	基準点測量	3級	1点	北海道渡島総合振興局助言 A0083	臥牛測量設計株式会社	R5.6.6 R5.10.30	204146
北海道	鹿部町 一部	道路管理	基準点測量	3級	2点	北海道鹿部町助言 A0084	株式会社東興測量	R5.6.7 R5.11.30	204156
北海道	広尾町 一部 清水町 一部	道路計画	基準点測量 基準点測量 路線測量 用地測量	3級 4級	6点 32点 0.24km 0.51km ²	北海道開発局帯広開発建設部助言 A0048	株式会社安井測量設計事務所	R5.6.8 R5.9.14	203916
北海道	八雲町 一部	その他	基準点測量	3級	1点	北海道渡島総合振興局助言 A0073	株式会社ノース技研	R5.6.8 R5.11.30	204104
北海道	安平町 一部	その他	基準点測量	2級	3点	北海道安平町助言 A0074	ダイシン設計株式会社	R5.6.8 R6.3.20	204106
北海道	佐呂間町 一部	道路計画	基準点測量	1級	2点	北海道開発局網走開発建設部助言 A0079	株式会社ムラコシ	R5.6.6 R5.11.22	204122
北海道	訓子府町 一部	土地改良	基準点測量	3級	18点	北海道開発局網走開発建設部助言 A0085	株式会社アルファ技研	R5.6.8 R5.7.31	204172
北海道	幌加内町 一部	ダム計画	基準点測量 基準点測量 基準点測量 路線測量 用地測量	2級 3級 4級	5点 2点 60点 3km 0.0801km ²	北海道開発局札幌開発建設部助言 A0082	パブリックコンサルタント株式会社	R5.6.9 R6.2.2	204142
北海道	伊達市 一部	農地開発	基準点測量	2級	2点	北海道開発局室蘭開発建設部助言 A0087	株式会社フロンティア技研	R5.6.9 R6.2.22	204220
北海道	余市町 一部	河川管理	基準点測量	3級	2点	北海道後志総合振興局助言 A0088	島口測量設計株式会社	R5.6.12 R5.8.30	204229
北海道	旭川市 一部	道路管理	基準点測量	3級	3点	北海道上川総合振興局助言 A0089	北海道キング設計株式会社	R5.6.12 R6.2.20	204246
北海道	帯広市 一部 士幌町 一部 新得町 一部 芽室町 一部 幕別町 一部 池田町 一部 豊頃町 一部 本別町 一部 浦幌町 一部	河川管理	数値撮影(デジタル) 写真地図作成(デジタルオルソ) 数値図化	地上画素寸法19cm 2500 2500	1161km ² 555km ² 33.29km ²	北海道開発局帯広開発建設部助言 A0090	株式会社バスコ	R5.6.12 R5.12.22	204251
北海道	札幌市 一部	河川管理	基準点測量 用地測量 路線測量	4級	77点 0.0717km ² 1.2km	北海道開発局札幌開発建設部助言 A0092	株式会社東重エンジニアリング	R5.6.12 R6.2.5	204264
北海道	ニセコ町 一部	道路計画	基準点測量	3級	2点	北海道後志総合振興局助言 A0083	株式会社開発調査研究所	R5.6.14 R5.10.30	204278
北海道	音威子府村 一部	砂防計画	基準点測量	3級	2点	北海道上川総合振興局助言 A0093	株式会社三洋コンサルタント	R5.6.14 R5.10.30	204323
北海道	富良野市 一部	河川管理	基準点測量	3級	6点	北海道上川総合振興局助言 A0098	株式会社ダイテックエンジニアリング	R5.6.14 R5.10.30	204325
北海道	北見市 一部	その他	基準点測量	3級	3点	北海道渡島総合振興局助言 A0099	株式会社薄田測量設計事務所	R5.6.19 R5.11.1	204334
北海道	北見市 一部	河川計画	基準点測量	2級	1点	北海道オホーツク総合振興局助言 A0101	大起コンサルタント株式会社	R5.6.19 R5.10.10	204352
北海道	雄武町 一部	道路管理	基準点測量	3級	2点	北海道オホーツク総合振興局助言 A0102	有限会社藤原工業	R5.6.19 R5.10.2	204366
北海道	上士幌町 一部	農道管理	基準点測量 基準点測量	2級 3級	2点 9点	北海道十勝総合振興局助言 A0103	株式会社アース設計事務所	R5.6.19 R6.2.20	204392
北海道	厚岸町 一部	道路計画	基準点測量 路線測量 用地測量	4級	29点 0.96km 14.99km ²	北海道開発局釧路開発建設部助言 A0105	株式会社ブラテック	R5.6.19 R5.10.30	204411
北海道	芦別市 一部	道路計画	基準点測量	3級	2点	北海道空知総合振興局助言 A0106	コスモ測量設計株式会社	R5.6.19 R5.10.2	204422
北海道	深川市 一部	道路計画	基準点測量	3級	2点	北海道深川市助言 A0109	協立測量設計株式会社	R5.6.19 R5.9.20	204432
北海道	富良野市 一部	砂防計画	基準点測量	3級	4点	北海道上川総合振興局助言 A0080	株式会社及川土木設計	R5.6.20 R5.10.30	204124
北海道	稚内市 一部	砂防計画	基準点測量 水準測量	2級 3級	2点 1点	北海道宗谷総合振興局助言 A0107	北辰建設コンサルタント株式会社	R5.6.20 R5.12.20	204424
北海道	幌延町 一部	土地改良	基準点測量	2級	2点	北海道開発局稚内開発建設部助言 A0113	株式会社三幸ランドプランニング	R5.6.20 R6.2.28	204451
北海道	清水町 一部	ほ場整備	基準点測量 路線測量	2級	3点 1.81km	北海道開発局帯広開発建設部助言 A0114	株式会社イーエス総合研究所	R5.6.20 R5.11.29	204455
北海道	網走市 一部	道路管理	基準点測量 基準点測量	1級 2級	1点 1点	北海道開発局網走開発建設部助言 A0116	株式会社田宮設計事務所	R5.6.20 R5.8.8	204461
北海道	札幌市 一部	河川計画	基準点測量	4級	9点	北海道開発局札幌開発建設部助言 A0121	株式会社拓陽設計	R5.6.20 R5.11.9	204490
北海道	砂川市 一部	その他	基準点測量	3級	9点	北海道空知総合振興局助言 A0122	ダイシン設計株式会社	R5.6.20 R5.9.20	204492
北海道	北見市 一部	ほ場整備	路線測量 用地測量		0.41km 0.009km ²	北海道開発局網走開発建設部助言 A0086	株式会社山腰測量設計事務所	R5.6.21 R5.9.13	204198
北海道	稚内市 一部	砂防計画	数値撮影(デジタル) 数値図化	地上画素寸法12cm 1000	2.44km ² 0.97km ²	北海道宗谷総合振興局助言 A0108	北辰建設コンサルタント株式会社	R5.6.21 R5.12.20	204428
北海道	鶴居村 一部	農道管理	基準点測量 基準点測量 路線測量	2級 4級	5点 48点 2.39km	北海道釧路総合振興局助言 A0126	株式会社松木測量設計	R5.6.22 R6.2.9	204501
北海道	厚真町 一部 えりも町 一部	砂防計画	航空レーザ測量	1000	510.8km ²	北海道胆振総合振興局助言 A0118	北海航測株式会社	R5.6.23 R6.2.20	204479
北海道	登別市 一部	砂防計画	航空レーザ測量	1000	288.4km ²	北海道胆振総合振興局助言 A0119	株式会社ユニテック	R5.6.23 R6.2.20	204484
北海道	白老町 一部	砂防計画	航空レーザ測量	1000	259.3km ²	北海道胆振総合振興局助言 A0120	株式会社シン技術コンサル	R5.6.23 R6.2.20	204486
北海道	弟子屈町 一部	その他	基準点測量	2級	4点	北海道開発局釧路開発建設部助言 A0131	サンズインコンサルタント株式会社	R5.6.23 R6.2.26	204560
北海道	幌加内町 一部	河川計画	基準点測量 基準点測量	2級 3級	1点 1点	北海道上川総合振興局助言 A0129	旭川設計測量株式会社	R5.6.26 R5.11.30	204499
北海道	根室市 一部	道路台帳	基準点測量 基準点測量	2級 4級	1点 10点	北海道開発局釧路開発建設部助言 A0128	有限会社柴田測量社	R5.6.26 R5.10.30	204539
北海道	上富良野町 一部	河川計画	基準点測量	3級	4点	北海道上川総合振興局助言 A0132	株式会社ネクスト光洋	R5.6.26 R5.10.30	204575

都道府県名	測量地域	測量目的	測量種別	縮尺・等級	事業費	測量計画機関(助言番号)	測量作業機関	実施時期	ID
北海道	滝川市 一部	道路計画	基準点測量 基準点測量	2級 3級	6点 4点	北海道開発局札幌開発建設部 助言 A0133	スミセキ・ジオテクノ株式会社	R5.6.26 R5.11.24	204610
北海道	足寄町 一部	土地改良	基準点測量	3級	6点	北海道十勝総合振興局 助言 A0134	株式会社旭広尾エンジニア	R5.6.26 R5.9.8	204614
北海道	白老町 一部 苫小牧市 一部	海岸保全	数値図化	2500	16.9km ²	北海道開発局室蘭開発建設部 助言 A0135	アジア航測株式会社	R5.6.26 R5.9.19	204623
北海道	京極町 一部	道路管理	基準点測量 基準点測量	3級 4級	3点 10点	北海道開発局小樽開発建設部 助言 A0136	株式会社山岡住建コンサル	R5.6.27 R5.9.14	204631
北海道	厚岸町 一部	道路計画	UAVレーザー測量	400cm/㎡	0.18km ²	北海道開発局網走開発建設部 助言 A0142	大開技術コンサルタント株式	R5.6.27 R6.2.9	204667
北海道	幌加内町 一部	道路台帳	基準点測量 基準点測量	3級 4級	2点 26点	北海道開発局旭川開発建設部 助言 A0143	株式会社三共コンサルタ	R5.6.28 R5.10.23	204669
北海道	美幌町 一部	ほ場整備	基準点測量	2級	3点	北海道オホーツク総合振興局 助言 A0149	アラタ設計株式会社	R5.6.28 R5.10.30	204691
北海道	旭川市 一部	道路管理	基準点測量	3級	1点	北海道旭川市 助言 A0151	株式会社日興ジオテック	R5.6.28 R5.10.23	204699
北海道	伊達市 一部	ほ場整備	基準点測量	2級	1点	北海道開発局室蘭開発建設部 助言 A0140	株式会社アルファ技研	R5.6.29 R6.2.15	204663
北海道	伊達市 一部	ほ場整備	基準点測量	2級	2点	北海道開発局室蘭開発建設部 助言 A0141	株式会社アルファ技研	R5.6.29 R6.3	204665
北海道	津別町 一部	道路台帳	基準点測量	4級	49点	北海道開発局網走開発建設部 助言 A0150	株式会社山腰測量設計事	R5.6.29 R6.1.23	204698
北海道	島牧村 一部	道路管理	基準点測量	2級	2点	北海道後志総合振興局 助言 A0160	パブリックコンサルタント株式	R5.6.29 R5.12.11	204732
北海道	神恵内村 一部	港湾計画	基準点測量	3級	2点	北海道後志総合振興局 助言 A0124	株式会社一寸コンサル	R5.7.1 R5.9.30	204498
北海道	厚岸町 一部	土地区画整理	基準点測量	3級	3点	北海道厚岸町 助言 A0138	株式会社郡土モコンサル	R5.7.3 R5.10.31	204655
北海道	新冠町 一部	農道管理	基準点測量	3級	25点	北海道日高振興局 助言 A0139	株式会社桜井測量	R5.7.3 R6.3.19	204659
北海道	倶知安町 一部	道路計画	基準点測量 基準点測量 路線測量 用地測量	3級 4級	3点 50点 0.61km 0.0982km ²	北海道開発局小樽開発建設部 助言 A0158	北成コンサルタント株式	R5.7.3 R5.11.30	204728
北海道	北斗市 一部	ほ場整備	基準点測量	3級	9点	北海道渡島総合振興局 助言 A0162	内外エンジニアリング北海	R5.7.3 R6.3.8	204754
北海道	共和町 一部	道路計画	基準点測量 基準点測量	3級 改測3級	5点 1点	北海道共和町 助言 A0163	スミセキ・ジオテクノ株式	R5.7.3 R6.3.10	204760
北海道	むかわ町 一部	土地改良	基準点測量	3級	6点	北海道胆振総合振興局 助言 A0164	株式会社山口技研コンサル	R5.7.3 R6.3.8	204783
北海道	滝川市 一部	ほ場整備	基準点測量	2級	2点	北海道空知総合振興局 助言 A0165	扇コンサル株式会社	R5.7.3 R5.10.10	204792
北海道	北広島市 一部	道路管理	基準点測量	3級	3点	北海道開発局札幌開発建設部 助言 A0166	大開技術コンサルタント株式	R5.7.3 R5.10.17	204804
北海道	清里町 一部	道路管理	基準点測量	3級	4点	北海道オホーツク総合振興局 助言 A0167	株式会社網走測量設計	R5.7.3 R5.10.2	204806
北海道	士幌町 一部	農道計画	基準点測量 基準点測量	2級 3級	6点 8点	北海道十勝総合振興局 助言 A0168	パブリックコンサルタント株式	R5.7.3 R6.3.19	204808
北海道	帯広市 一部	土地改良	基準点測量 路線測量 用地測量	4級	36点 2.9km 0.0632km ²	北海道開発局帯広開発建設部 助言 A0169	大成測量設計株式会社	R5.7.3 R5.11.30	204810
北海道	旭川市 一部	道路管理	基準点測量	3級	1点	北海道旭川市 助言 A0170	旭川設計測量株式会社	R5.7.3 R5.11.10	204816
北海道	帯広市 一部	土地改良	基準点測量 路線測量 用地測量	4級	23点 2km 4.4km ²	北海道開発局帯広開発建設部 助言 A0183	菊地技術コンサルタント株式	R5.7.5 R5.11.16	204877
北海道	浜頓別町 一部	道路管理	基準点測量	4級	33点	北海道開発局稚内開発建設部 助言 A0184	スミセキ・ジオテクノ株式	R5.7.5 R5.10.31	204879
北海道	斜里町 一部	その他	路線測量 用地測量		0.66km 0.0137km ²	北海道開発局網走開発建設部 助言 A0145	株式会社網走測量設計	R5.7.6 R5.9.13	204680
北海道	奈井江町 一部	道路計画	基準点測量	3級	1点	北海道空知総合振興局 助言 A0171	北海道土木設計株式会社	R5.7.6 R6.3.21	204826
北海道	幌加内町 一部	ダム計画	基準点測量 基準点測量 基準点測量 路線測量 用地測量	2級 3級 4級	4点 3点 78点 3.9km 0.0775km ²	北海道開発局札幌開発建設部 助言 A0174	技研測量設計株式会社	R5.7.6 R6.2.16	204837
北海道	長沼町 一部	道路管理	基準点測量	2級	2点	北海道長沼町 助言 A0175	拓新エンジニア株式会社	R5.7.6 R5.11.20	204839
北海道	倶知安町 一部	道路計画	基準点測量 路線測量 用地測量	4級	33点 0.39km 0.0649km ²	北海道開発局小樽開発建設部 助言 A0182	北成コンサルタント株式	R5.7.6 R5.11.7	204869
北海道	別海町 一部	道路計画	基準点測量	3級	6点	北海道別海町 助言 A0191	株式会社イソジエック	R5.7.6 R5.9.11	204916
北海道	幌加内町 一部	ダム計画	基準点測量 基準点測量 基準点測量 路線測量 用地測量	2級 3級 4級	3点 4点 63点 2.8km 0.0954km ²	北海道開発局札幌開発建設部 助言 A0173	スミセキ・ジオテクノ株式	R5.7.7 R6.2.9	204833
北海道	白糠町 一部	道路計画	基準点測量 基準点測量 基準点測量 基準点測量 路線測量	1級 2級 3級 4級	1点 1点 3点 19点 0.98km	北海道開発局釧路開発建設部 助言 A0190	株式会社プラテック	R5.7.7 R5.12.15	204912
北海道	帯広市 一部 中札内村 一部 墨別町 一部	河川管理	数値撮影(デジタル)	地上画素寸法20cm	181.5km ²	北海道開発局帯広開発建設部 助言 A0193	株式会社バスコ	R5.7.7 R6.2.28	204927
北海道	新ひだか町 一部	海岸保全	基準点測量	3級	2点	北海道胆振総合振興局 助言 A0194	株式会社伊藤測量事務所	R5.7.7 R5.10.30	204929
北海道	別海町 一部	道路計画	基準点測量 基準点測量 路線測量 用地測量	2級 4級	5点 54点 3km 0.0932km ²	北海道開発局釧路開発建設部 助言 A0195	岩浅測量設計有限公司	R5.7.7 R6.2.13	204972
北海道	豊頃町 一部	河川計画	基準点測量	4級	26点	北海道開発局帯広開発建設部 助言 A0196	株式会社旭広尾エンジニア	R5.7.7 R5.10.19	204985
北海道	浜中町 一部	その他	基準点測量	3級	1点	北海道釧路総合振興局 助言 A0197	小林技術コンサルタント株式	R5.7.7 R5.9.20	204993
北海道	音更町 一部	その他	基準点測量	3級	1点	北海道十勝総合振興局 助言 A0200	北王コンサルタント株式	R5.7.7 R6.1.30	205019
北海道	旭川市 一部	道路管理	基準点測量 基準点測量	3級 4級	31点 1点	北海道開発局旭川開発建設部 助言 A0181	荒木測量設計株式会社	R5.7.10 R5.11.6	204865
北海道	沼田町 一部	ほ場整備	基準点測量	3級	5点	北海道空知総合振興局 助言 A0185	滝川測量設計株式会社	R5.7.10 R6.3.8	204885
北海道	紋別市 一部 興部町 一部	道路管理	基準点測量	4級	17点	北海道開発局網走開発建設部 助言 A0201	大起コンサルタント株式	R5.7.10 R5.10.30	205025
北海道	鶴居村 一部	農地開発	基準点測量	3級	2点	北海道釧路総合振興局 助言 A0203	株式会社小出コンサル	R5.7.10 R5.10.20	205031
北海道	美幌市 一部	道路計画	基準点測量	2級	2点	北海道美幌市 助言 A0198	株式会社開発調査研究所	R5.7.11 R6.1.10	204888
北海道	小平町 一部	砂防計画	基準点測量	3級	3点	北海道留萌振興局 助言 A0187	株式会社協和コンサル	R5.7.11 R5.12.20	204890
北海道	岩見沢市 一部	土地改良	基準点測量	3級	13点	北海道空知総合振興局 助言 A0192	株式会社みずほ業設計	R5.7.11 R6.2.29	204922
北海道	江別市 一部	その他	基準点測量	2級	3点	北海道石狩振興局 助言 A0198	株式会社田西設計コンサル	R5.7.11 R5.12.20	205002
北海道	帯広市 一部	土地改良	基準点測量 路線測量 用地測量	4級	32点 2.5km 0.0541km ²	北海道開発局帯広開発建設部 助言 A0202	北王コンサルタント株式	R5.7.11 R5.11.6	205030
北海道	深川市 一部	ほ場整備	基準点測量	3級	6点	北海道空知総合振興局 助言 A0206	扇コンサル株式会社	R5.7.11 R6.2.29	205061
北海道	北見市 一部	土地改良	路線測量 用地測量		1.72km 0.0376km ²	北海道開発局網走開発建設部 助言 A0210	サン技術コンサルタント株式	R5.7.11 R5.12.13	205078
北海道	深川市 一部	ほ場整備	基準点測量	3級	21点	北海道空知総合振興局 助言 A0207	株式会社北開測地	R5.7.12 R6.3.8	205063
北海道	新篠津村 一部	土地改良	基準点測量	3級	2点	北海道石狩振興局 助言 A0209	北海航測株式会社	R5.7.12 R5.10.15	205069
北海道	雨竜町 一部	ほ場整備	基準点測量	3級	11点	北海道空知総合振興局 助言 A0211	株式会社ルーラルエンジ	R5.7.12 R6.3.8	205079
北海道	札幌市 一部	砂防計画	基準点測量	3級	2点	北海道開発局札幌開発建設部 助言 A0212	株式会社東重エンジニア	R5.7.12 R6.2.5	205090
北海道	豊浦町 一部	道路計画	基準点測量	3級	2点	北海道胆振総合振興局 助言 A0218	株式会社とよら測量設	R5.7.12 R5.9.11	205112
北海道	杜町 一部	道路計画	基準点測量	3級	2点	北海道胆振総合振興局 助言 A0219	株式会社サポートプラン	R5.7.12 R5.9.20	205118
北海道	幌延町 一部	ほ場整備	基準点測量	2級	1点	北海道開発局稚内開発建設部 助言 A0222	株式会社ドボク管理	R5.7.12 R6.2.9	205127

都道府県名	測量地域	測量目的	測量種別	縮尺・等級	事業費	測量計画機関(助言番号)	測量作業機関	実施時期	ID
北海道	江別市 一部	土地改良	基準点測量	2級	4点	北海道石狩振興局 助言 A0216	開コンサル株式会社	R5.7.13 R5.12.20	205108
北海道	新篠津村 一部	土地改良	基準点測量	3級	6点	北海道石狩振興局 助言 A0223	株式会社三幸ランドプラン ニング	R5.7.13 R5.11.30	205133
北海道	東川町 一部	土地改良	基準点測量 基準点測量	3級 4級	15点 96点	北海道上川総合振興局 助言 A0225	株式会社富士建設コンサル タント	R5.7.13 R6.2.16	205137
北海道	雨竜町 一部	土地改良	基準点測量	3級	1点	北海道空知総合振興局 助言 A0221	株式会社みずほ建設設計	R5.7.13 R5.11.10	205150
北海道	真狩村 一部	河川計画	基準点測量	2級	1点	北海道オホーツク総合振興局 助言 A0227	株式会社北海道水工コン サルタント	R5.7.13 R6.2.20	205151
北海道	真狩村 一部	土地改良	基準点測量	3級	5点	北海道後志総合振興局 助言 A0214	平田技術コンサルタン ト株式会社	R5.7.14 R6.2.9	205096
北海道	斜里町 一部	道路管理	基準点測量	4級	25点	北海道開発局網走開発建設 部助言 A0224	バーム測量設計株式会社	R5.7.14 R5.11.20	205135
北海道	猿払村 一部	道路管理	基準点測量 基準点測量	3級 4級	1点 12点	北海道開発局稚内開発建設 部助言 A0235	北裕建設コンサルタン ト株式会社	R5.7.14 R5.10.16	205211
北海道	新十津川町 一部	ほ場整備	基準点測量	3級	11点	北海道空知総合振興局 助言 A0208	株式会社ルーラルエン ジニア	R5.7.18 R6.10.31	205065
北海道	音更町 一部	農道管理	基準点測量 基準点測量	2級 3級	1点 5点	北海道十勝総合振興局 助言 A0229	平田技術コンサルタン ト株式会社	R5.7.18 R5.9.30	205160
北海道	美幌町 一部	土地改良	基準点測量 路線測量 用地測量	4級	47点 2.2km 0.0495km ²	北海道開発局網走開発建設 部助言 A0236	益村測量設計株式会社	R5.7.18 R5.12.19	205228
北海道	福島町 一部	道路計画	路線測量		0.53km	北海道開発局函館開発建設 部函館港務事務所助言 A0237	株式会社アルファ水工 コンサルタンツ	R5.7.18 R5.9.29	205229
北海道	函館市 一部	道路管理	路線測量		0.1km	北海道開発局函館開発建設 部函館港務事務所助言 A0238	株式会社アルファ水工 コンサルタンツ	R5.7.18 R5.9.29	205231
北海道	音威子府村 一部	その他	基準点測量 基準点測量	3級 4級	7点 25点	北海道開発局旭川開発建設 部助言 A0266	株式会社富士建設コンサル タント	R5.7.24 R5.10.23	205395
北海道	伊達市 一部	ほ場整備	基準点測量	2級	1点	北海道開発局室蘭開発建設 部助言 A0230	株式会社三幸ランドプラン ニング	R5.7.25 R6.3.15	205187
北海道	伊達市 一部	ほ場整備	基準点測量	3級	3点	北海道開発局室蘭開発建設 部助言 A0231	株式会社アルト技研	R5.7.25 R6.3.15	205189
北海道	伊達市 一部	ほ場整備	基準点測量	2級	1点	北海道開発局室蘭開発建設 部助言 A0232	株式会社フロンティア技研	R5.7.25 R6.3.11	205190
北海道	伊達市 一部	ほ場整備	基準点測量	2級	1点	北海道開発局室蘭開発建設 部助言 A0233	株式会社農土コンサル	R5.7.25 R6.3.22	205192
北海道	留萌市 一部	河川計画	基準点測量	3級	3点	北海道留萌振興局 助言 A0246	新栄コンサルタン ト株式会社	R5.7.25 R5.12.20	205276
北海道	長万部町 一部	土地地区整理	基準点測量	3級	2点	北海道長万部町 助言 A0249	株式会社シン技術コンサル タント	R5.7.25 R6.2.29	205292
北海道	北見市 一部	河川管理	基準点測量 基準点測量 用地測量	2級 4級	12点 89点 0.02km ²	北海道開発局網走開発建設 部助言 A0252	高野測量有限会社	R5.7.25 R6.1.15	205317
北海道	長沼町 一部	河川管理	基準点測量	2級	3点	北海道開発局礼 幌開発建設部助言 A0267	建基コンサルタン ト株式会社	R5.7.25 R5.11.20	205335
北海道	江別市 一部	固定資産	数値撮影(デジタル) 写真地図作成(デジタル オルソ)	地上画素寸法12cm 1000	187.38km ² 187.38km ²	北海道江別市 助言 A0258	株式会社シン技術コンサル タント	R5.7.25 R6.2.29	205338
北海道	苫前町 一部	その他	基準点測量	3級	3点	北海道留萌振興局 助言 A0259	小杉測量設計株式会社	R5.7.25 R6.1.30	205341
北海道	初山別村 一部	砂防計画	基準点測量	3級	2点	北海道留萌振興局 助言 A0260	留萌測量設計株式会社	R5.7.25 R6.1.30	205345
北海道	初山別村 一部	砂防計画	基準点測量	3級	4点	北海道留萌振興局 助言 A0261	株式会社北建コンサル タント	R5.7.25 R6.1.30	205347
北海道	ニセコ町 一部	土地改良	基準点測量 基準点測量	3級 4級	49点 117点	北海道後志総合振興局 助言 A0263	株式会社極東コンサル タント	R5.7.25 R6.2.20	205352
北海道	足寄町 一部	道路台帳	基準点測量 基準点測量	3級 4級	1点 23点	北海道開発局帯広開発建設 部助言 A0267	有限会社鈴木測量設計事 務所	R5.7.27 R5.10.27	205451
北海道	帯広市 一部	土地改良	基準点測量 路線測量 用地測量	4級	52点 3.5km 0.0766km ²	北海道開発局帯広開発建設 部助言 A0268	スミセキ・ジオテクノ株式 会社	R5.7.27 R5.11.22	205455
北海道	幌加内町 一部	その他	基準点測量 基準点測量 基準点測量 用地測量	2級 3級 4級	5点 5点 102点 0.0743km ²	北海道開発局礼 幌開発建設部助言 A0269	スミセキ・ジオテクノ株式 会社	R5.7.27 R6.3.8	205465
北海道	当別町 一部	農道計画	基準点測量	2級	2点	北海道石狩振興局 助言 A0270	アルスマエヤ株式会社	R5.7.27 R6.2.29	205469
北海道	旭川市 一部	道路管理	基準点測量	3級	1点	北海道旭川市 助言 A0271	株式会社ダイイチプラン ニング	R5.7.27 R6.12.25	205471
北海道	登別市 一部	土地改良	基準点測量	3級	5点	北海道胆振総合振興局 助言 A0272	株式会社ルーラルエン ジニア	R5.7.27 R5.9.30	205472
北海道	芽室町 一部 音更町 一部	土地改良	基準点測量 路線測量	2級	4点 0.88km	北海道開発局帯広開発建設 部助言 A0273	株式会社三幸ランドプラン ニング	R5.7.27 R6.1.23	205473
北海道	美幌町 一部	農地開発	基準点測量	3級	2点	北海道オホーツク総合振興 局助言 A0274	有限会社山田測量設計 事務所	R5.7.27 R5.9.8	205475
北海道	浦幌町 一部	道路管理	基準点測量 基準点測量	3級 4級	1点 19点	北海道開発局帯広開発建設 部助言 A0275	丸菱測量設計株式会社	R5.7.27 R5.10.16	205488
北海道	新得町 一部	道路台帳	MMS計測 数値図化(同時調整含む) 既成図数値化	1000 1000	706.8km 353.4km 88.4km	北海道新得町 助言 A0279	株式会社GIS北海道	R5.7.27 R6.3.10	205542
北海道	倶知安町 一部	固定資産	数値撮影(デジタル) 写真地図作成(デジタル オルソ)	地上画素寸法17cm 2500	366m ² 294km ²	北海道倶知安町 助言 A0280	株式会社シン技術コンサル タント	R5.7.27 R5.12.28	205551
北海道	厚岸町 一部	道路計画	基準点測量 路線測量 用地測量	4級	26点 0.71km 0.1388km ²	北海道開発局釧路開発建設 部助言 A0290	東邦コンサルタン ト株式会社	R5.7.27 R5.10.30	205589
北海道	黒松内町 一部	道路管理	基準点測量	2級	2点	北海道後志総合振興局 助言 A0283	株式会社タナカコンサル タント	R5.7.27 R5.10.2	205596
北海道	別海町 一部	道路計画	基準点測量 基準点測量 路線測量 用地測量	2級 4級	6点 61点 3.3km 0.1025km ²	北海道開発局釧路開発建設 部助言 A0295	有限会社サノ測量設計 事務所	R5.7.27 R6.3.11	205602
北海道	旭川市 一部 美瑛町 一部 中川町 一部 音威子府村 一部	河川管理	航空レーザ測深	1000	23.34km ²	北海道開発局旭川開発建設 部助言 A0277	アジア航測株式会社	R5.8.1 R5.12.18	205531
北海道	幌加内町 一部	ほ場整備	基準点測量	3級	2点	北海道空知総合振興局 助言 A0266	株式会社グリーン測量	R5.8.1 R6.2.0	205570
北海道	幌加内町 一部	道路計画	基準点測量	3級	1点	北海道幌加内町 助言 A0289	株式会社アルサセ建設 コンサルタン	R5.8.1 R5.9.30	205584
北海道	占冠村 一部	道路計画	基準点測量	2級	2点	北海道開発局旭川開発建設 部助言 A0291	株式会社富士建設コンサル タント	R5.8.1 R5.12.15	205591
北海道	南富良野町 一部	道路管理	基準点測量	4級	2点	北海道開発局旭川開発建設 部助言 A0301	株式会社フジ土木設計	R5.8.1 R5.11.13	205680
北海道	下川町 一部	河川計画	基準点測量 路線測量 用地測量	4級	28点 1km 0.0269km ²	北海道開発局旭川開発建設 部助言 A0303	株式会社イズム・グリー ン	R5.8.1 R5.10.30	205683
北海道	岩見沢市 一部	河川管理	基準点測量	3級	4点	北海道開発局礼 幌開発建設部助言 A0314	株式会社北海道朝日航洋	R5.8.1 R5.12.13	205775
北海道	せたな町 一部	道路計画	路線測量 用地測量		0.1km 0.0014km ²	北海道開発局函館開発建設 部助言 A0278	株式会社玉川測量設計事 務所	R5.8.3 R5.11.13	205541
北海道	八雲町 一部	道路管理	基準点測量 路線測量 用地測量	4級	6点 0.25km 0.0024km ²	北海道開発局函館開発建設 部助言 A0285	株式会社玉川測量設計事 務所	R5.8.3 R5.11.13	205568
北海道	新ひだか町 一部	道路計画	基準点測量	3級	2点	北海道開発局室蘭開発建設 部助言 A0297	道建コンサルタン ト株式会社	R5.8.3 R5.11.24	205651
北海道	登別市 一部	土地改良	基準点測量	2級	3点	北海道胆振総合振興局 助言 A0288	株式会社北海道農業建設 コンサルタン	R5.8.3 R6.3.11	205653
北海道	上士幌町 一部	土地改良	基準点測量	2級	7点	北海道十勝総合振興局 助言 A0312	北王コンサルタン ト株式会社	R5.8.3 R6.3.19	205765
北海道	上士幌町 一部	土地改良	基準点測量	2級	3点	北海道十勝総合振興局 助言 A0313	株式会社香島コンサル タント	R5.8.3 R6.2.0	205767
北海道	美幌町 一部 大空町 一部	河川計画	基準点測量	4級	28点	北海道開発局網走開発建設 部助言 A0320	益村測量設計株式会社	R5.8.3 R5.12.5	205842
北海道	稚内市 一部	河川管理	基準点測量 基準点測量 路線測量 用地測量	2級 4級	3点 44点 1.69km 0.05km ²	北海道開発局稚内開発建設 部助言 A0321	株式会社三幸ランドプラン ニング	R5.8.3 R5.10.31	205843
北海道	砂川市 一部	道路管理	基準点測量	4級	18点	北海道開発局礼 幌開発建設部助言 A0306	株式会社牧野測量	R5.8.4 R5.11.2	205738
北海道	登別市 一部	道路計画	基準点測量	2級	2点	北海道胆振総合振興局 助言 A0307	株式会社山田測量設計 事務所	R5.8.4 R5.10.30	205740
北海道	小樽市 一部 倶知安町 一部	道路管理	基準点測量 基準点測量	2級 4級	2点 16点	北海道開発局小樽開発建設 部助言 A0311	株式会社山崎住建コンサル タント	R5.8.4 R6.1.24	205761
北海道	日高町 一部 新ひだか町 一部 むかわ町 一部	道路計画	基準点測量	3級	5点	北海道開発局室蘭開発建設 部助言 A0315	アルファ計画株式会社	R5.8.4 R5.11.30	205814

都道府県名	測量地域	測量目的	測量種別	縮尺・等級	事業費	測量計画機関(助言番号)	測量作業機関	実施時期	ID
北海道	ニセコ町 一部	農地開発	基準点測量 基準点測量	3級 4級	51点 152点	北海道後志総合振興局 助言 A0316	株式会社三幸ランドプランニング	R5.8.4 R6.2.20	205819
北海道	紋別市 一部	総合計画	数値撮影(デジタル) 航空レーザ測量	地上画素寸法20cm 1000	578km ² 578km ²	北海道紋別市 助言 A0322	株式会社GIS北海道	R5.8.4 R5.9.30	205845
北海道	芦別市 一部	道路管理	基準点測量 基準点測量	3級 4級	4点 18点	北海道開発局札幌開発建設部 助言 A0324	株式会社北開測地	R5.8.4 R5.11.30	205848
北海道	雨竜町 一部	ほ場整備	基準点測量	3級	6点	北海道空知総合振興局 助言 A0325	株式会社創生コンサルタント	R5.8.4 R6.2.20	205851
北海道	上川町 一部	その他	基準点測量	3級	2点	環境省北海道地方環境事務所 助言 A0326	東和コンサルタント株式会社	R5.8.4 R5.11.30	205853
北海道	釧路市 一部	土地改良	基準点測量	3級	2点	北海道釧路市 助言 A0327	株式会社郡士木コンサルタン	R5.8.4 R6.3.1	205856
北海道	釧路市 一部	道路管理	基準点測量 基準点測量 路線測量 用地測量	3級 4級	11点 75点 1.7km 0.019km ²	北海道開発局釧路開発建設部 助言 A0330	スミセキ・ジオテクノ株式会社	R5.8.4 R5.12.8	205870
北海道	上士幌町 一部	道路管理	基準点測量 基準点測量	3級 4級	3点 29点	北海道開発局帯広開発建設部 助言 A0331	株式会社北信開発コンサル	R5.8.4 R5.10.30	205872
北海道	岩見沢市 一部	河川管理	基準点測量	2級	2点	北海道開発局札幌開発建設部 助言 A0332	北成コンサルタント株式会社	R5.8.4 R5.12.18	205898
北海道	新十津川町 一部	砂防計画	数値撮影(デジタル) 数値図化 基準点測量 基準点測量 水準測量(GNSS)	1000 3級 1級 3級	3.67km ² 0.61km ² 2点 1点 1点	北海道空知総合振興局 助言 A0309	株式会社シン技術コンサル	R5.8.7 R5.12.20	205749
北海道	倶知安町 一部	道路計画	基準点測量 基準点測量 路線測量 用地測量	3級 4級	1点 15点 0.14km 0.0097km ²	北海道開発局小樽開発建設部 助言 A0310	明成コンサルタント株式会社	R5.8.7 R5.10.24	205753
北海道	訓子府町 一部	河川管理	基準点測量	4級	17点	北海道開発局網走開発建設部 助言 A0340	株式会社中神土木設計事務所	R5.8.7 R5.12.5	205937
北海道	共和町 一部	道路計画	基準点測量 用地測量	4級	26点 0.0394km ²	北海道開発局小樽開発建設部 助言 A0344	HRS株式会社	R5.8.7 R5.11.13	205962
北海道	広尾町 一部	道路計画	基準点測量	4級	31点	北海道開発局帯広開発建設部 助言 A0345	株式会社松田技術コンサル	R5.8.7 R5.12.11	205963
北海道	上ノ国町 一部	道路管理	基準点測量	3級	2点	北海道渡島総合振興局 助言 A0346	東日本設計株式会社	R5.8.7 R5.10.2	205969
北海道	倶知安町 一部	河川計画	基準点測量	3級	2点	北海道倶知安町 助言 A0347	エム・ケイコンサルタント株式	R5.8.7 R5.11.30	205973
北海道	北斗市 一部 木古内町 一部	道路管理	基準点測量 路線測量 用地測量	4級	2点 0.19km 0.0018km ²	北海道開発局函館開発建設部 助言 A0336	川端測量設計株式会社	R5.8.9 R5.11.2	205928
北海道	共和町 一部	土地改良	基準点測量 基準点測量	2級 3級	1点 18点	北海道後志総合振興局 助言 A0337	株式会社アース設計事務所	R5.8.9 R6.2.9	205929
北海道	共和町 一部	ほ場整備	基準点測量 基準点測量	2級 3級	3点 12点	北海道後志総合振興局 助言 A0338	上島技術コンサルタント株式	R5.8.9 R6.1.30	205931
北海道	猿払村 一部	道路計画	路線測量 用地測量	3級	0.033km 0.0067km ²	北海道開発局稚内開発建設部 助言 A0305	株式会社畑測量設計	R5.8.14 R5.10.23	205733
北海道	雨竜町 一部	ほ場整備	基準点測量	3級	1点	北海道空知総合振興局 助言 A0343	株式会社創生コンサル	R5.8.14 R6.2.9	205948
北海道	小平町 一部	ほ場整備	基準点測量	3級	50点	北海道留萌振興局 助言 A0349	株式会社富士建設コンサル	R5.8.14 R6.2.9	205977
北海道	帯広市 一部	土地改良	基準点測量 路線測量 用地測量	4級	22点 1.57km 0.0346km ²	北海道開発局帯広開発建設部 助言 A0354	平田技術コンサルタント株式	R5.8.14 R5.11.27	206015
北海道	帯広市 一部	固定資産	数値撮影(デジタル) 写真地図作成(デジタルオルソ)	地上画素寸法11.5cm 1000	107.3km ² 107.3km ²	北海道帯広市 助言 A0359	株式会社北海道朝日航洋	R5.8.14 R6.2.23	206074
北海道	小樽市 一部 積丹町 一部	道路管理	基準点測量	4級	34点	北海道開発局小樽開発建設部 助言 A0361	明成コンサルタント株式	R5.8.14 R5.11.27	206101
北海道	美瑛町 一部	ほ場整備	基準点測量 基準点測量	2級 3級	1点 25点	北海道上川総合振興局 助言 A0353	株式会社協和コンサル	R5.8.15 R6.2.20	206011
北海道	上富良野町 一部 中富良野町 一部	道路計画	数値図化(同時調整含む)	1000	4.18km ²	北海道開発局旭川開発建設部 助言 A0356	株式会社ユニテック	R5.8.15 R6.1.22	206017
北海道	長沼町 一部 岩見沢市 一部	道路管理	基準点測量 路線測量 用地測量	4級	32点 0.02km 0.00542km ²	北海道開発局札幌開発建設部 助言 A0364	東和コンサルタント株式	R5.8.18 R5.10.23	206108
北海道	美瑛町 一部	ほ場整備	基準点測量	3級	27点	北海道上川総合振興局 助言 A0365	やまざきコンサルタント株式	R5.8.18 R6.2.20	206109
北海道	白糠町 一部	道路管理	基準点測量 路線測量 用地測量	4級	7点 0.1km 0.0041km ²	北海道開発局釧路開発建設部 助言 A0367	東邦コンサルタント株式	R5.8.18 R5.10.26	206161
北海道	中標津町 一部	固定資産	数値撮影(デジタル) 写真地図作成(デジタルオルソ)	地上画素寸法11.5cm 1000	38.1km ² 38.1km ²	北海道中標津町 助言 A0368	株式会社北海道朝日航洋	R5.8.18 R6.3.1	206163
北海道	新十津川町 一部	河川管理	基準点測量 基準点測量 路線測量 用地測量	3級 4級	2点 12点 0.74km 0.0148km ²	北海道開発局札幌開発建設部 助言 A0370	嵯峨秀栄測量設計株式	R5.8.18 R5.11.6	206179
北海道	津別町 一部	土地改良	基準点測量 基準点測量 用地測量	3級 4級	3点 1点 0.07km ²	北海道オホーツク総合振興局 助言 A0373	高野測量有限公司	R5.8.18 R5.10.20	206197
北海道	月形町 一部	砂防計画	基準点測量 基準点測量	2級 3級	2点 1点	北海道空知総合振興局 助言 A0376	東和コンサルタント株式	R5.8.18 R5.12.20	206208
北海道	紋別市 一部	河川管理	基準点測量 基準点測量 基準点測量 基準点測量	1級 2級 3級 4級	1点 2点 2点 10点	北海道開発局網走開発建設部 助言 A0378	株式会社中神土木設計事務所	R5.8.18 R5.11.22	206257
北海道	浦臼町 一部	砂防計画	基準点測量 基準点測量 水準測量(GNSS)	1級 3級 3級	2点 3点 1点	北海道空知総合振興局 助言 A0375	株式会社東亜エンジニア	R5.8.21 R5.12.20	206204
北海道	厚真町 一部	砂防計画	基準点測量 基準点測量 路線測量 用地測量	2級 4級	1点 74点 2.57km 0.0156km ²	北海道開発局室蘭開発建設部 助言 A0371	シバ技術コンサルタント株式	R5.8.22 R5.11.27	206187
北海道	今金町 一部	道路計画	用地測量		0.0036km ²	北海道開発局函館開発建設部 助言 A0372	道南測量設計株式	R5.8.22 R5.9.29	206195
北海道	留萌市 一部	ほ場整備	基準点測量	3級	7点	北海道留萌振興局 助言 A0383	株式会社創生コンサル	R5.8.22 R6.2.20	206276
北海道	伊達市 一部	道路計画	基準点測量	3級	5点	北海道胆振総合振興局 助言 A0385	沼田測量設計株式	R5.8.22 R5.10.30	206285
北海道	社管町 一部	砂防計画	基準点測量	3級	2点	北海道胆振総合振興局 助言 A0386	株式会社及川測量	R5.8.22 R5.11.10	206291
北海道	幌延町 一部	土地改良	基準点測量	2級	3点	北海道開発局稚内開発建設部 助言 A0389	株式会社イーエス総合研	R5.8.22 R6.1.31	206303
北海道	中頓別町 一部	河川管理	基準点測量	3級	4点	北海道宗谷総合振興局 助言 A0389	北陽測量設計株式	R5.8.22 R5.11.30	206310
北海道	中頓別町 一部	河川計画	基準点測量	3級	4点	北海道宗谷総合振興局 助言 A0390	新栄コンサルタント株式	R5.8.22 R5.11.30	206312
北海道	蘭越町 一部	道路計画	基準点測量 復旧測量(基準点)	3級 改測3級	1点 1点	北海道後志総合振興局 助言 A0391	北海道土木設計株式	R5.8.22 R6.3.20	206316
北海道	厚岸町 一部	道路計画	基準点測量 基準点測量 路線測量 用地測量	3級 4級	2点 9点 0.41km 0.0094km ²	北海道開発局釧路開発建設部 助言 A0394	株式会社北信開発コンサル	R5.8.22 R5.12.4	206347
北海道	標茶町 一部	農地開発	基準点測量	3級	2点	北海道釧路総合振興局 助言 A0395	有限会社大東測量	R5.8.22 R5.10.20	206405
北海道	七飯町 一部	河川管理	基準点測量	3級	2点	北海道渡島総合振興局 助言 A0398	協友測量設計株式	R5.8.22 R5.12.11	206449
北海道	別海町 一部	土地改良	基準点測量 路線測量 用地測量	4級	9点 0.3km 0.0035km ²	北海道開発局釧路開発建設部 助言 A0400	株式会社松木測量設計	R5.8.22 R5.10.16	206465
北海道	洞爺湖町 一部	土地改良	基準点測量 路線測量 用地測量	4級	9点 2.04km 0.049km ²	北海道開発局室蘭開発建設部 助言 A0387	日章測量設計株式	R5.8.24 R5.12.1	206295
北海道	南幌町 一部	道路計画	基準点測量	2級	1点	北海道開発局札幌開発建設部札幌道路事務所 助言 A0396	株式会社ジオリサーチ	R5.8.24 R6.3.28	206422
北海道	倶知安町 一部	土地改良	基準点測量 基準点測量 路線測量 用地測量	3級 4級	1点 20点 0.34km 0.0076km ²	北海道開発局小樽開発建設部 助言 A0410	HRS株式会社	R5.8.24 R5.11.6	206568
北海道	斜里町 一部	道路計画	基準点測量 路線測量 用地測量	4級	14点 1.6km 0.031km ²	北海道開発局網走開発建設部 助言 A0374	株式会社中神土木設計事務所	R5.8.25 R5.11.30	206201

都道府県名	測量地域	測量目的	測量種別	縮尺・等級	事業費	測量計画機関(助言番号)	測量作業機関	実施時期	ID
北海道	留萌市 一部	道路計画	基準点測量 用地測量	4級	27点 0.0211km ²	北海道開発局留萌開発建設部 助言 A0397	大成測量設計株式会社	R5.8.25 R5.11.10	206424
北海道	葉山町 一部	道路管理	基準点測量 基準点測量	2級 4級	2点 17点	北海道開発局札幌開発建設部 助言 A0405	株式会社A測地コンサル	R5.8.25 R5.11.9	206508
北海道	浦臼町 一部	道路管理	基準点測量	4級	12点	北海道開発局札幌開発建設部 助言 A0406	株式会社帝國設計事務所	R5.8.25 R5.11.16	206515
北海道	深川市 一部	河川管理	基準点測量	2級	5点	北海道開発局札幌開発建設部 助言 A0407	建基コンサルタント株式会社	R5.8.25 R5.12.21	206516
北海道	美幌市 一部	河川計画	基準点測量 基準点測量	2級 3級	1点 1点	北海道空知総合振興局 助言 A0408	磯織秀栄測量設計株式会社	R5.8.25 R5.12.20	206525
北海道	清水町 一部 芽室町 一部 更別村 一部	河川管理	基準点測量 基準点測量 基準点測量	2級 3級 4級	2点 5点 74点	北海道開発局帯広開発建設部 助言 A0409	株式会社中央エンジニア	R5.8.25 R5.12.12	206556
北海道	紋別市 一部	道路計画	基準点測量 路線測量 用地測量	4級	5点 0.13km 0.0088km ²	北海道開発局網走開発建設部 助言 A0412	大成測量設計株式会社	R5.8.25 R5.11.1	206579
北海道	稚内市 一部	ほ場整備	基準点測量	3級	2点	北海道宗谷総合振興局 助言 A0414	株式会社ズコーン	R5.8.25 R6.1.10	206591
北海道	北斗市 一部	道路管理	基準点測量	3級	2点	北海道開発局函館開発建設部 助言 A0420	旭川設計測量株式会社	R5.8.28 R5.12.28	206654
北海道	乙部町 一部	道路計画	基準点測量 基準点測量 用地測量	3級 4級	1点 15点 0.13km ²	北海道開発局函館開発建設部 助言 A0421	株式会社小林土木工業所	R5.8.28 R5.10.30	206658
北海道	別海町 一部	土地改良	基準点測量 路線測量 用地測量	4級	22点 5.94km 0.1489km ²	北海道開発局釧路開発建設部 助言 A0418	環境コンサルタント株式会社	R5.8.29 R6.3.8	206650
北海道	士別市 一部	土地改良	基準点測量	3級	4点	北海道上川総合振興局 助言 A0422	株式会社協和コンサルタント	R5.8.29 R6.3.5	206660
北海道	夕張市 一部	道路計画	基準点測量 用地測量	4級	10点 0.0021km ²	北海道開発局札幌開発建設部 助言 A0424	明和測量工業株式会社	R5.8.30 R5.12.4	206697
北海道	札幌市 一部	基準点管理	基準点測量 基準点測量	2級 3級	2点 26点	北海道札幌市 助言 A0426	東和コンサルタント株式会社	R5.8.30 R5.11.6	206702
北海道	幕別町 一部	河川管理	UAVレーザー測量	200点/㎡	0.71km ²	北海道開発局帯広開発建設部 助言 A0429	東和工研株式会社	R5.8.30 R5.12.15	206714
北海道	長沼町 一部	河川管理	基準点測量 基準点測量	2級 3級	4点 1点	北海道開発局札幌開発建設部 助言 A0431	株式会社ジオリサーチ	R5.8.29 R5.12.21	206739
北海道	千歳市 一部 南幌町 一部 長沼町 一部	河川計画	基準点測量	2級	15点	北海道開発局札幌開発建設部 助言 A0432	株式会社武田測量設計事務所	R5.8.30 R6.1.30	206743
北海道	深川市 一部	道路管理	基準点測量 路線測量 用地測量	4級	33点 0.59km 0.003km ²	北海道開発局札幌開発建設部 助言 A0436	千廣測量株式会社	R5.8.30 R5.11.21	206778
北海道	厚沢部町 一部	道路管理	基準点測量 基準点測量 用地測量	3級 4級	3点 12点 0.0058km ²	北海道開発局函館開発建設部 助言 A0419	株式会社測土開発	R5.8.31 R5.10.4	206652
北海道	広尾町 一部	その他	基準点測量 基準点測量	2級 4級	5点 32点	北海道開発局帯広開発建設部 助言 A0443	大開技術コンサルタント株式会社	R5.8.31 R5.12.27	206838
北海道	釧路市 一部	道路管理	基準点測量 基準点測量 路線測量 用地測量	3級 4級	10点 62点 1.84km 0.0192km ²	北海道開発局釧路開発建設部 助言 A0444	株式会社小出コンサルタント	R5.8.31 R5.12.4	206840
北海道	幕別町 一部	都市計画	基準点測量	3級	2点	北海道幕別町 助言 A0430	第地技術コンサルタント株式会社	R5.9.1 R5.9.30	206733
北海道	小樽市 一部	道路計画	基準点測量 路線測量 用地測量	4級	30点 0.6km 0.0071km ²	北海道開発局小樽開発建設部 助言 A0423	株式会社牧野測量	R5.9.4 R5.10.23	206673
北海道	留萌市 一部	土地改良	基準点測量 基準点測量	2級 3級	1点 6点	北海道留萌振興局 助言 A0441	扇コンサル株式会社	R5.9.4 R6.2.20	206831
北海道	当別町 一部 江別市 一部	土地改良	基準点測量 基準点測量 用地測量	4級	98点 0.0812km ²	北海道開発局札幌開発建設部 助言 A0445	東和工研株式会社	R5.9.4 R6.1.7	206891
北海道	札幌市 一部	砂防計画	基準点測量	3級	3点	北海道空知総合振興局 助言 A0446	株式会社ケージ一技研	R5.9.4 R6.1.30	206938
北海道	標茶町 一部	土地改良	基準点測量 基準点測量 路線測量 用地測量	3級 4級	6点 18点 0.93km 0.0225km ²	北海道開発局釧路開発建設部 助言 A0448	株式会社日東測量設計	R5.9.4 R5.11.7	206946
北海道	北見市 一部	土地改良	基準点測量	3級	3点	北海道オホーツク総合振興局 助言 A0449	株式会社イーエス総合研究所	R5.9.4 R6.1.30	206969
北海道	中札内村 一部	道路管理	基準点測量	3級	1点	北海道十勝総合振興局 助言 A0450	北武コンサルタント株式会社	R5.9.4 R5.10.20	206977
北海道	利尻富士町 一部	道路計画	基準点測量	3級	4点	北海道宗谷総合振興局 助言 A0451	北海道土木設計株式会社	R5.9.4 R6.1.30	206981
北海道	北見市 一部	道路計画	基準点測量	2級	3点	北海道オホーツク総合振興局 助言 A0452	株式会社巴設計	R5.9.4 R5.11.30	206985
北海道	登別市 一部	道路計画	基準点測量	2級	1点	北海道胆振総合振興局 助言 A0453	株式会社山口技研コンサル	R5.9.4 R5.12.20	206987
北海道	幌加内町 一部	ダム計画	基準点測量 基準点測量 用地測量	2級 4級	7点 75点 0.0752km ²	北海道開発局札幌開発建設部 助言 A0433	株式会社東亜エンジニアリング	R5.9.5 R6.3.1	206751
北海道	幌加内町 一部	ダム計画	基準点測量 基準点測量 用地測量	2級 4級	6点 85点 0.0751km ²	北海道開発局札幌開発建設部 助言 A0434	明成コンサルタント株式会社	R5.9.7 R6.2.22	206754
北海道	蘭越町 一部	ほ場整備	基準点測量	3級	2点	北海道後志総合振興局 助言 A0455	株式会社帝國設計事務所	R5.9.7 R6.1.30	207017
北海道	幌延町 一部	河川管理	基準点測量 用地測量	4級	8点 0.012km ²	北海道開発局留萌開発建設部 助言 A0465	留萌測量設計株式会社	R5.9.7 R5.11.30	207092
北海道	留萌市 一部	河川管理	路線測量 路線測量 用地測量		0.18km 0.0054km ²	北海道開発局留萌開発建設部 助言 A0466	留萌測量設計株式会社	R5.9.7 R5.11.30	207113
北海道	苫前町 一部	道路計画	基準点測量 路線測量 用地測量	4級	24点 0.23km 0.0047km ²	北海道開発局留萌開発建設部 助言 A0457	小杉測量設計株式会社	R5.9.12 R5.11.10	207023
北海道	釧路市 一部	その他	基準点測量 基準点測量	2級 4級	2点 358点	法務省釧路地方法務局 助言 A0460	東邦コンサルタント株式会社	R5.9.12 R7.2.28	207041
北海道	倶知安町 一部	道路管理	基準点測量	3級	2点	北海道後志総合振興局 助言 A0461	道建コンサルタント株式会社	R5.9.12 R5.10.30	207075
北海道	別海町 一部	土地改良	路線測量 用地測量		2.75km 0.0635km ²	北海道開発局釧路開発建設部 助言 A0462	株式会社タナカコンサル	R5.9.12 R6.1.15	207080
北海道	稚内市 一部	道路台帳	基準点測量 路線測量 用地測量	4級	12点 0.4km 0.12km ²	北海道開発局稚内開発建設部 助言 A0469	北辰建設コンサルタント株式会社	R5.9.12 R5.12.8	207139
北海道	葉山町 一部	農地開発	基準点測量	2級	2点	北海道空知総合振興局 助言 A0470	協立測量設計株式会社	R5.9.12 R5.11.10	207140
北海道	標茶町 一部	農地開発	基準点測量	3級	1点	北海道釧路総合振興局 助言 A0471	株式会社郡土木コンサル	R5.9.12 R5.10.30	207148
北海道	更別村 一部	ほ場整備	基準点測量	3級	5点	北海道開発局帯広開発建設部 助言 A0479	北王コンサルタント株式会社	R5.9.12 R6.3.8	207228
北海道	浦幌町 一部 中札内村 一部	河川管理	基準点測量 基準点測量	2級 4級	6点 38点	北海道開発局帯広開発建設部 助言 A0468	大開技術コンサルタント株式会社	R5.9.15 R6.1.19	207134
北海道	札幌市 一部	道路台帳	基準点測量	4級	20点	北海道開発局札幌開発建設部 助言 A0472	株式会社山調住コンサル	R5.9.15 R5.12.15	207177
北海道	伊達市 一部	道路計画	基準点測量 基準点測量 路線測量 用地測量	3級 4級	1点 6点 0.1km 0.0035km ²	北海道開発局室蘭開発建設部 助言 A0476	株式会社山田測量設計	R5.9.15 R5.11.6	207197
北海道	社管町 一部	道路計画	基準点測量 基準点測量 路線測量 用地測量	3級 4級	1点 7点 0.05km 0.0034km ²	北海道開発局室蘭開発建設部 助言 A0477	株式会社山田測量設計	R5.9.15 R5.11.6	207199
北海道	社管町 一部	砂防計画	基準点測量	3級	2点	北海道胆振総合振興局 助言 A0478	株式会社下園測量	R5.9.15 R5.11.10	207224
北海道	仁木町 一部	道路計画	基準点測量 基準点測量 路線測量 用地測量	3級 4級	1点 5点 0.04km 0.00072km ²	北海道開発局小樽開発建設部 助言 A0483	明成コンサルタント株式会社	R5.9.15 R5.12.13	207289
北海道	岩内町 一部	道路計画	基準点測量	2級	1点	北海道岩内町 助言 A0484	株式会社牧野測量	R5.9.15 R5.12.20	207301
北海道	更別村 一部	ほ場整備	基準点測量	3級	10点	北海道開発局帯広開発建設部 助言 A0487	株式会社ズコーン	R5.9.15 R6.2.28	207327
北海道	名寄市 一部	その他	基準点測量	3級	2点	北海道名寄市 助言 A0467	グローバルプラネット有限	R5.9.19 R6.1.31	207130
北海道	平取町 一部	河川管理	基準点測量	3級	13点	北海道胆振総合振興局 助言 A0488	株式会社大久保測量	R5.9.19 R5.12.20	207406

都道府県名	測量地域	測量目的	測量種別	縮尺・等級	事業費	測量計画機関(助言番号)	測量作業機関	実施時期	ID
北海道	函館市 一部	道路計画	路線測量 用地測量		0.48km 0.0048km ²	北海道開発局函館開発建設部 助言 A0492	臥牛測量設計株式会社	R5.9.19 R5.11.9	207432
北海道	音更町 一部	総合計画	基準点測量 用地測量	2級	6点 0.0608km ²	十勝圏複合事務組合 助言 A0495	株式会社土木技術コンサル タント	R5.9.19 R6.3.1	207464
北海道	名寄市 一部	河川計画	復旧測量(基準点) 基準点測量 用地測量	2級改測 3級	2点 1点 0.0153km ²	北海道開発局旭川開発建設部 助言 A0485	五大建設コンサルタント株 式会社	R5.9.20 R5.12.4	207308
北海道	音威子府村 一部	河川計画	復旧測量(基準点) 基準点測量 路線測量 用地測量	2級改測 4級	2点 18点 0.3km 0.0061km ²	北海道開発局旭川開発建設部 助言 A0486	五大建設コンサルタント株 式会社	R5.9.20 R5.12.4	207312
北海道	厚岸町 一部	道路計画	UA/VL-レーザー測量	400点/㎡	0.366km ²	北海道開発局釧路開発建設部 助言 A0493	東和工研株式会社	R5.9.20 R6.2.22	207433
北海道	共和町 一部	道路計画	基準点測量 路線測量 用地測量	4級	17点 0.44km 0.0098km ²	北海道開発局小樽開発建設部 助言 A0482	大開技術コンサルタント株 式会社	R5.9.22 R5.11.7	207288
北海道	札幌市 一部	砂防計画	基準点測量 基準点測量 路線測量 用地測量	3級 4級	3点 28点 0.95km 0.0196km ²	北海道開発局札幌開発建設部 助言 A0490	日測技研株式会社	R5.9.22 R5.12.12	207414
北海道	南富良野町 一部	道路管理	基準点測量 基準点測量 用地測量 路線測量	3級 4級	1点 9点 0.0044km ² 0.08km	北海道開発局旭川開発建設部 助言 A0491	株式会社ダイイチプラン グ	R5.9.22 R5.11.10	207416
北海道	遠別町 一部	港湾計画	基準点測量 路線測量 用地測量	4級	8点 0.19km 0.0042km ²	北海道開発局留萌開発建設部 助言 A0494	小杉測量設計株式会社	R5.9.22 R5.12.11	207456
北海道	遠軽町 一部	道路管理	基準点測量	3級	2点	北海道オホーツク総合振興局 助言 A0498	株式会社ナオック	R5.9.22 R6.1.22	207492
北海道	上士幌町 一部	道路管理	基準点測量 基準点測量	2級 3級	3点 37点	北海道開発局帯広開発建設部 助言 A0499	大開技術コンサルタント株 式会社	R5.9.22 R5.12.25	207495
北海道	神恵内村 一部	道路管理	基準点測量 基準点測量	3級 4級	2点 2点	北海道開発局小樽開発建設部 助言 A0500	建基コンサルタント株式会 社	R5.9.22 R5.12.20	207498
北海道	札幌市 一部	その他	基準点測量	4級	49点	法務省札幌法務局 助言 A0501	株式会社仲村	R5.9.22 R7.2.28	207508
北海道	札幌市 一部	その他	基準点測量	4級	191点	法務省札幌法務局 助言 A0502	株式会社みずの測量企画	R5.9.22 R7.2.28	207509
北海道	北見市 一部	道路管理	基準点測量 基準点測量 基準点測量	4級 1級 3級	14点 1点 1点	北海道開発局網走開発建設部 助言 A0503	株式会社北社設計	R5.9.22 R6.2.6	207537
北海道	釧路町 一部	地すべり対策	基準点測量	3級	2点	北海道釧路総合振興局 助言 A0504	株式会社日東測量設計社	R5.9.22 R5.10.20	207540
北海道	美幌町 一部	土地改良	基準点測量 用地測量	4級	10点 0.0006km ²	北海道開発局網走開発建設部 助言 A0508	高野測量有限会社	R5.9.22 R6.1.15	207552
北海道	幌延町 一部	ほ場整備	基準点測量	2級	1点	北海道開発局稚内開発建設部 助言 A0509	株式会社ズコーシャ	R5.9.22 R6.3.18	207555
北海道	札幌市 一部	地盤変動調査	水準測量	1級	54.5km	北海道札幌市 助言 A0527	株式会社一才房コンサル ト	R5.9.22 R6.1.29	207796
北海道	遠軽町 一部	道路管理	基準点測量 路線測量 用地測量	4級	8点 0.37km 0.0104km ²	北海道開発局網走開発建設部 助言 A0515	サン技術コンサルタント株 式会社	R5.9.25 R5.12.14	207667
北海道	千歳市 一部	道路管理	基準点測量	3級	1点	北海道千歳市 助言 A0516	有限会社坂口測量	R5.9.26 R6.1.31	207692
北海道	乙部町 一部 江差町 一部	道路管理	基準点測量 基準点測量 用地測量 路線測量	3級 4級	2点 8点 0.0053km ² 0.19km	北海道開発局函館開発建設部 助言 A0514	株式会社ノース技研	R5.9.27 R5.11.27	207660
北海道	松前町 一部	道路計画	基準点測量	2級	6点	北海道開発局函館開発建設部 助言 A0517	パブリックコンサルタント 株式会社	R5.9.27 R5.12.8	207702
北海道	伊達市 一部	道路管理	基準点測量	3級	4点	北海道胆振総合振興局 助言 A0529	株式会社胆振	R5.9.27 R6.2.13	207801
北海道	伊達市 一部	道路管理	基準点測量	3級	1点	北海道胆振総合振興局 助言 A0649	株式会社胆振	R5.9.27 R6.2.13	210696
北海道	福島町 一部	道路計画	基準点測量	1級	3点	北海道開発局函館開発建設部 助言 A0518	株式会社ケイジ一技研	R5.9.29 R5.12.8	207706
北海道	江差町 一部	道路計画	基準点測量 路線測量 用地測量	4級	13点 0.07km 0.0015km ²	北海道開発局函館開発建設部 助言 A0522	株式会社ツカサ技研	R5.9.29 R5.11.10	207738
北海道	旭川市 一部	その他	基準点測量	4級	198点	法務省旭川地方務局 助言 A0524	株式会社クリエイトマップ	R5.9.29 R6.2.28	207741
北海道	幌延町 一部	ほ場整備	基準点測量	2級	1点	北海道開発局稚内開発建設部 助言 A0525	株式会社三幸ランドプラン ニング	R5.9.29 R6.3.5	207775
北海道	幕別町 一部	土地改良	基準点測量 路線測量 用地測量	4級	58点 3km 0.0658km ²	北海道開発局帯広開発建設部 助言 A0530	東和工研株式会社	R5.9.29 R6.1.19	207817
北海道	旭川市 一部	道路管理	基準点測量	2級	1点	北海道旭川市 助言 A0519	株式会社ランドサポート	R5.10.2 R6.3.20	207715
北海道	釧路市 一部	道路管理	基準点測量 基準点測量 路線測量 用地測量	3級 4級	8点 56点 1.7km 0.0169km ²	北海道開発局釧路開発建設部 助言 A0528	太平洋総合コンサルタント 株式会社	R5.10.2 R6.1.23	207798
北海道	帯広市 一部	土地改良	基準点測量 路線測量 用地測量	4級	46点 3.1km 0.0883km ²	北海道開発局帯広開発建設部 助言 A0534	北王コンサルタント株式会 社	R5.10.2 R6.1.22	207876
北海道	北見市 一部	道路管理	基準点測量 路線測量 用地測量	4級	11点 0.15km 0.0045km ²	北海道開発局網走開発建設部 助言 A0535	サン技術コンサルタント株 式会社	R5.10.2 R5.12.19	207897
北海道	音威子府村 一部	その他	基準点測量 基準点測量 路線測量 用地測量	3級 4級	1点 100点 2.6km 0.232km ²	北海道開発局旭川開発建設部 助言 A0531	株式会社協和コンサル タント	R5.10.3 R6.2.19	207835
北海道	伊達市 一部	道路計画	基準点測量	3級	3点	北海道胆振総合振興局 助言 A0537	有限会社苫小牧測量社	R5.10.3 R6.1.22	207904
北海道	帯広市 一部	土地改良	基準点測量 路線測量 用地測量	4級	67点 3.8km 0.0854km ²	北海道開発局帯広開発建設部 助言 A0541	株式会社ズコーシャ	R5.10.3 R6.1.29	207984
北海道	社管町 一部	河川計画	基準点測量	3級	6点	北海道胆振総合振興局 助言 A0540	株式会社伸栄コンサル ト	R5.10.5 R6.1.29	207901
北海道	和寒町 一部	道路計画	基準点測量 基準点測量 路線測量 用地測量	3級 4級	2点 4点 0.19km 0.0038km ²	北海道開発局旭川開発建設部 助言 A0538	藤井測量設計株式会社	R5.10.5 R5.11.28	207947
北海道	南幌町 一部 岩見沢市 一部	土地改良	基準点測量 路線測量 用地測量	4級	32点 0.66km 0.0155km ²	北海道開発局札幌開発建設部 助言 A0540	千廣測量株式会社	R5.10.5 R5.12.18	207955
北海道	むかわ町 一部	河川計画	基準点測量 基準点測量	2級(改測) 3級	3点 3点	北海道胆振総合振興局 助言 A0542	沼田測量設計株式会社	R5.10.5 R6.1.30	208003
北海道	豊浦町 一部	道路管理	基準点測量	3級	2点	北海道胆振総合振興局 助言 A0543	中央測建株式会社	R5.10.5 R6.1.30	208007
北海道	蘭越町 一部	土地改良	基準点測量	3級	7点	北海道後志総合振興局 助言 A0550	株式会社ルーラルエン ジニア	R5.10.5 R6.2.9	208085
北海道	伊達市 一部 洞爺湖町 一部	道路計画	基準点測量 基準点測量	2級 4級	2点 32点	北海道開発局室蘭開発建設部 助言 A0551	株式会社大久保測量	R5.10.5 R6.1.24	208097
北海道	芽室町 一部	河川管理	基準点測量	3級	1点	北海道十勝総合振興局 助言 A0553	大開技術コンサルタント株 式会社	R5.10.5 R5.11.30	208144
北海道	上川町 一部	道路計画	基準点測量 基準点測量 基準点測量 路線測量 用地測量	2級 3級 4級	2点 3点 33点 0.59km 0.0117km ²	北海道開発局旭川開発建設部 助言 A0549	株式会社日興ジオテック	R5.10.10 R5.12.18	208079
北海道	石狩市 一部	道路管理	基準点測量 基準点測量	2級 3級	1点 3点	石狩湾新港管理組合 助言 A0552	株式会社シバンス	R5.10.10 R6.3.21	208116
北海道	函館市 一部	河川計画	基準点測量	2級	2点	北海道渡島総合振興局 助言 A0551	株式会社東陽開発	R5.10.10 R6.2.20	208218
北海道	名寄市 一部	河川計画	基準点測量	3級	1点	北海道上川総合振興局 助言 A0557	北武コンサルタント株式会 社	R5.10.10 R5.12.20	208258
北海道	岩内町 一部	道路計画	基準点測量	3級	1点	北海道岩内町 助言 A0559	株式会社牧野測量	R5.10.10 R5.10.30	208264
北海道	陸別町 一部	道路計画	基準点測量 基準点測量 路線測量 用地測量	3級 4級	2点 63点 1.21km 0.0534km ²	北海道開発局帯広開発建設部 助言 A0561	東和工研株式会社	R5.10.10 R6.2.5	208286
北海道	網走市 一部	道路管理	基準点測量	2級	2点	北海道網走市 助言 A0562	有限会社網走測量設計社	R5.10.10 R5.12.11	208295

都道府県名	測量地域	測量目的	測量種別	縮尺・等級	事業費	測量計画機関(助言番号)	測量作業機関	実施時期	ID
北海道	小樽市 一部	河川管理	基準点測量	3級	1点	北海道後志総合振興局 助言 A0565	有限会社大野測量	R5.10.10 R6.2.20	208322
北海道	蘭越町 一部	ほ場整備	基準点測量	3級	6点	北海道後志総合振興局 助言 A0567	株式会社創生コンサルタント	R5.10.16 R6.2.20	208342
北海道	厚真町 一部	ほ場整備	基準点測量	3級	12点	北海道胆振総合振興局 助言 A0568	株式会社大久保測量	R5.10.16 R6.1.10	208344
北海道	社管町 一部	道路管理	基準点測量	3級	2点	北海道胆振総合振興局 助言 A0569	道建コンサルタント株式会社	R5.10.16 R6.2.9	208348
北海道	日高町 一部	砂防計画	基準点測量	3級	1点	北海道胆振総合振興局 助言 A0570	株式会社日高測量	R5.10.16 R5.12.11	208356
北海道	厚岸町 一部	道路計画	基準点測量 路線測量 用地測量	4級	19点 0.58km 0.0886km ²	北海道開発局釧路開発建設部 助言 A0571	東邦コンサルタント株式会社	R5.10.16 R6.2.29	208358
北海道	稚内市 一部	道路計画	基準点測量	3級	4点	北海道宗谷総合振興局 助言 A0572	北辰建設コンサルタント株式会社	R5.10.16 R5.12.20	208362
北海道	長沼町 一部	河川計画	基準点測量 路線測量 用地測量	4級	8点 0.5km 0.0076km ²	北海道開発局札幌開発建設部 助言 A0575	株式会社佐川測量社	R5.10.17 R6.1.15	208450
北海道	鶴居村 一部	河川計画	水準測量(GNSS)	2級	2点	北海道釧路総合振興局 助言 A0577	山下コンサルタント株式会社	R5.10.17 R6.2.20	208480
北海道	新篠津村 一部	ほ場整備	基準点測量	3級	8点	北海道石狩振興局 助言 A0578	株式会社アース設計事務所	R5.10.17 R6.2.9	208484
北海道	池田町 一部	河川管理	基準点測量 基準点測量	3級 4級	1点 7点	北海道開発局帯広開発建設部 助言 A0579	大成測量設計株式会社	R5.10.17 R6.1.26	208486
北海道	根室市 一部	土地改良	基準点測量 路線測量 用地測量	4級	8点 0.41km 0.0134km ²	北海道開発局釧路開発建設部 助言 A0582	株式会社日東測量設計社	R5.10.17 R5.11.27	208510
北海道	芽室町 一部	土地改良	基準点測量 路線測量 用地測量	4級	20点 1.2km 0.0257km ²	北海道開発局帯広開発建設部 助言 A0583	株式会社スコーン	R5.10.17 R5.12.15	208511
北海道	新ひたか町 一部	道路計画	基準点測量	3級	2点	北海道胆振総合振興局 助言 A0584	株式会社協和コンサルタント	R5.10.17 R5.12.11	208525
北海道	浜頓別町 一部	道路計画	基準点測量 路線測量 用地測量	4級	20点 0.69km 0.0034km ²	北海道開発局稚内開発建設部 助言 A0587	宗谷測量株式会社	R5.10.17 R5.12.11	208582
北海道	江別市 一部	道路計画	基準点測量	3級	1点	北海道空知総合振興局 助言 A0585	株式会社東研測量	R5.10.19 R6.1.30	208537
北海道	南幌町 一部	土地改良	基準点測量	3級	10点	北海道空知総合振興局 助言 A0586	技研測量設計株式会社	R5.10.19 R5.11.30	208541
北海道	伊達市 一部 洞爺湖町 一部	地盤変動調査	水準測量	1級	28.8km	北海道大学大学院理学研究院 助言 A0591	株式会社タナカコンサルタント	R5.10.19 R6.1.31	208662
北海道	八雲町 一部	道路計画	基準点測量 用地測量	4級	24点 0.0139km ²	北海道開発局函館開発建設部 助言 A0593	協友測量設計株式会社	R5.10.19 R5.12.18	208695
北海道	厚真町 一部	土地改良	基準点測量 路線測量 用地測量	4級	9点 0.01km 0.0058km ²	北海道開発局室蘭開発建設部 助言 A0595	株式会社山口技研コンサルタント	R5.10.19 R5.12.20	208706
北海道	札幌市 一部	道路計画	基準点測量 基準点測量 用地測量 路線測量	3級 4級	10点 41点 0.013km ² 2.1km	北海道開発局札幌開発建設部 助言 A0590	スマセキ・ジオテクノ株式会社	R5.10.23 R6.2.15	208495
北海道	函館市 一部	道路計画	基準点測量 基準点測量 路線測量 用地測量	3級 4級	3点 3点 0.14km 0.0029km ²	北海道開発局函館開発建設部 助言 A0594	アース測量設計株式会社	R5.10.24 R6.1.25	208696
北海道	函館市 一部	空港計画	基準点測量 基準点測量 路線測量 用地測量	2級 4級	2点 17点 0.16km 0.0132km ²	北海道開発局函館開発建設部 助言 A0603	月館測量設計株式会社	R5.10.24 R6.3.5	208877
北海道	上川町 一部	道路管理	基準点測量	3級	3点	北海道上川総合振興局 助言 A0602	株式会社ケント技研	R5.10.30 R6.2.13	208875
北海道	札幌市 一部	基準点管理	基準点測量 基準点測量	2級 3級	8点 13点	北海道札幌市 助言 A0604	明成コンサルタント株式会社	R5.10.30 R5.12.15	208883
北海道	幌加内町 一部	道路計画	基準点測量 基準点測量 路線測量 用地測量	3級 4級	7点 29点 0.87km 0.0228km ²	北海道開発局旭川開発建設部 助言 A0605	株式会社協和コンサルタント	R5.10.30 R6.1.29	208891
北海道	新得町 一部	砂防計画	基準点測量	2級	2点	北海道十勝総合振興局 助言 A0607	株式会社帯広土木設計	R5.10.30 R5.12.20	208930
北海道	稚内市 一部	道路計画	基準点測量 路線測量 用地測量	4級	5点 0.01km 0.00032km ²	北海道開発局稚内開発建設部 助言 A0609	株式会社畑測量設計	R5.10.30 R6.1.12	209079
北海道	むかわ町 一部	土地改良	基準点測量 路線測量 用地測量	4級	21点 1.3km 0.03km ²	北海道開発局室蘭開発建設部 助言 A0612	株式会社タナカコンサルタント	R5.11.6 R6.1.26	209172
北海道	比布町 一部	道路計画	基準点測量 基準点測量	2級 3級	1点 1点	北海道上川総合振興局 助言 A0615	明治コンサルタント株式会社	R5.11.7 R6.3.21	209181
北海道	せたな町 一部	道路管理	基準点測量 基準点測量 路線測量 用地測量	3級 4級	4点 13点 0.1km 0.0023km ²	北海道開発局函館開発建設部 助言 A0611	北栄測量設計株式会社	R5.11.9 R6.2.20	209106
北海道	猿払村 一部	道路管理	基準点測量 路線測量 用地測量	4級	23点 1km 0.03km ²	北海道開発局稚内開発建設部 助言 A0617	北陽測量設計株式会社	R5.11.9 R6.1.9	209351
北海道	札幌市 一部	土地区画整理	基準点測量	3級	1点	札幌市新発寒5条6丁目土地区画 整理 助言 A0619	株式会社シン技術コンサル	R5.11.13 R6.3.31	209434
北海道	小平町 一部	農道管理	基準点測量	3級	1点	北海道留萌振興局 助言 A0620	株式会社富士雄設計コンサル	R5.11.13 R6.2.20	209524
北海道	松前町 一部	砂防計画	基準点測量 水準測量(GNSS)	2級 3級	1点 1点	北海道渡島総合振興局 助言 A0625	株式会社シン技術コンサル	R5.11.16 R6.2.29	209631
北海道	浦河町 一部	道路計画	基準点測量 路線測量 用地測量	4級	15点 0.44km 0.0089km ²	北海道開発局室蘭開発建設部 助言 A0626	日新測量株式会社	R5.11.16 R6.1.23	209636
北海道	旭川市 一部	道路管理	基準点測量	3級	1点	北海道旭川市 助言 A0633	エヌユーコンサルタント株式会社	R5.12.1 R6.2.29	209843
北海道	長沼町 一部	土地改良	基準点測量	3級	1点	北海道空知総合振興局 助言 A0636	株式会社ケイジ一技研	R5.12.5 R6.2.21	210125
北海道	木古内町 一部	砂防計画	基準点測量 水準測量(GNSS)	3級 3級	2点 1点	北海道渡島総合振興局 助言 A0640	明治コンサルタント株式会社	R5.12.11 R6.2.29	210223
北海道	幌延町 一部	土地改良	基準点測量 用地測量	3級	0.32km 0.007km ²	北海道開発局稚内開発建設部 助言 A0642	株式会社ヒロノ測建	R5.12.14 R6.1.23	210341
北海道	標茶町 一部	道路管理	基準点測量	2級	2点	北海道釧路総合振興局 助言 A0645	株式会社郡土木コンサル	R5.12.14 R6.2.20	210430
北海道	釧路市 一部	その他	復旧測量(基準点)		1点	北海道釧路市 助言 A0658	東邦コンサルタント株式会社	R6.2.7 R6.3.15	211510

東北地方

都道府県名	測量地域	測量目的	測量種別	縮尺・等級	事業量	測量計画機関(助言番号)	測量作業機関	実施時期	ID
青森県	大鰐町 一部 平川市 一部	森林計画	航空レーザ測量	500	109km ²	青森県農林水産部林政課 助言 B0105	アジア航測株式会社	R2.7.2 R3.1.29	180864
青森県	七戸町 一部 十和田市 全域 六戸町 全域 東北町 一部	河川計画	航空レーザ測量	1000	810.9km ²	青森県 助言 B0011	アジア航測株式会社	R3.4.22 R4.3.25	186180
青森県	青森市 一部 八戸市 一部 むつ市 一部	森林計画	航空レーザ測量	1000	128km ²	青森県農林水産部林政課 助言 B0137	アジア航測株式会社	R3.6.18 R4.1.31	188480
青森県	平内町 一部	森林計画	航空レーザ測量	1000	71km ²	青森県農林水産部林政課 助言 B0317	アジア航測株式会社	R3.11.19 R4.3.25	191141
青森県	七戸町 一部	その他	航空レーザ測量	1000	76.65km ²	青森県七戸町 助言 B0039	株式会社バスコ	R4.4.25 R5.3.24	195097
青森県	青森市 一部	総合計画	数値撮影(デジタル) 同時調整	地上画素寸法16cm 1000	288.96km ² 288.96km ²	青森県青森市 助言 B0023	株式会社バスコ	R4.5.23 R5.3.31	194771
青森県	三戸町 一部	都市計画	数値図化	2500	17.911km ²	青森県三戸町 助言 B0103	株式会社北日本朝日航洋	R4.6.4 R5.1.31	195929
青森県	板柳町 一部 五所川原市 一部	土地改良	基準点測量 基準点測量	2級 4級	2点 24点	農林水産省東北農政局北奥羽土 地改良調査管理事務所 助言 B0319	株式会社三祐コンサルタン	R4.6.22 R5.3.10	200407
青森県	六ヶ所村 一部	道路計画	航空レーザ測量	1000	15km ²	青森県上北地域県民局 助言 B0116	日本工営都市空間株式会社	R4.7.6 R4.12.6	196161
青森県	青森市 全域	地盤変動調査	水準測量 水準測量 水準測量	1級 2級 1級	62.165km ² 38.795km ² 4.294km ²	青森県青森市 助言 B0168	東北測量株式会社	R4.8.8 R5.3.31	197476
青森県	おいらせ町 全域	固定資産	数値撮影(デジタル) 写真地図作成(デジタルオルソ) 同時調整	地上画素寸法16cm 1000 1000	71.96km ² 71.96km ² 71.96km ²	青森県おいらせ町 助言 B0152	アジア航測株式会社	R4.8.15 R5.3.31	197287
青森県	三沢市 一部	固定資産	数値撮影(デジタル) 同時調整 写真地図作成(デジタルオルソ)	地上画素寸法16cm 1000 1000	119.87km ² 119.87km ² 119.87km ²	青森県三沢市 助言 B0153	アジア航測株式会社	R4.8.15 R5.3.31	197289
青森県	弘前市 一部	その他	基準点測量	2級	3点	青森県中地域県民局 助言 B0304	株式会社日本水工コンサル	R4.8.24 R5.3.24	200249
青森県	新郷村 一部 五戸町 一部	その他	現地測量(数値地形図作成) 河川測量 用地測量	500	0.018km ² 0.45km ² 0.018km ²	青森県三八地域県民局 助言 B0344	株式会社第一測量設計	R4.8.27 R5.3.24	200817
青森県	鶴田町 一部	その他	基準点測量	3級	12点	農林水産省東北農政局津軽土地 改良建設事務所 助言 B0293	日化エンジニアリング株式 会社	R4.9.7 R5.3.17	199014
青森県	東北町 一部	河川管理	航空レーザ測量	1000	2.27km ²	東北地方整備局高瀬川河川事務 所 助言 B0351	朝日航洋株式会社	R4.9.16 R5.5.31	200945
青森県	佐井村 一部	砂防計画	航空レーザ測量 数値図化	1000 1000	8.6km ² 31km ²	青森県下北地域県民局 助言 B0250	アジア航測株式会社	R4.9.20 R5.3.24	199276
青森県	青森市 一部	道路台帳	基準点測量	4級	48点	青森県青森市 助言 B0306	株式会社しんとう計測	R4.9.28 R5.3.17	200286
青森県	平内町 一部	森林計画	航空レーザ測量	500	55.44km ²	青森県農林水産部林政課 助言 B0232	アジア航測株式会社	R4.10.5 R5.1.31	199003
青森県	藤崎町 一部	道路計画	基準点測量	3級	2点	東北地方整備局青森河川国道事 務所 助言 B0274	株式会社キヤコン	R4.10.7 R5.3.17	199717
青森県	五所川原市 一部	土地改良	基準点測量 基準点測量 現地測量(数値地形図作成) 路線測量	3級 4級 500	3点 11点 0.054km ² 0.48km	青森県西北地域県民局 助言 B0291	株式会社ジロコ	R4.10.17 R5.3.15	200045
青森県	七戸町 一部	道路計画	基準点測量 水準測量	2級 3級	4点 6.5km	青森県上北地域県民局 助言 B0308	株式会社コサカ技研	R4.11.1 R5.1.31	200306
青森県	五所川原市 一部	土地改良	基準点測量 基準点測量 現地測量(数値地形図作成) 路線測量	3級 4級 500	3点 13点 0.038km ² 0.64km	青森県西北地域県民局 助言 B0321	株式会社新東洋技術コン サルタント	R4.11.7 R5.3.15	200425
青森県	五所川原市 一部	土地改良	基準点測量 基準点測量 現地測量(数値地形図作成) 路線測量	3級 4級 500	3点 9点 0.051km ² 0.51km	青森県西北地域県民局 助言 B0415	株式会社三祐コンサルタ ント	R4.11.14 R5.1.31	202318
青森県	つがる市 一部	土地改良	基準点測量 基準点測量 現地測量(数値地形図作成) 路線測量 用地測量	3級 4級 500	6点 12点 0.0039km ² 0.88km ² 0.0039km ²	青森県西北地域県民局 助言 B0430	東信技術株式会社	R4.11.15 R5.3.10	202588
青森県	つがる市 一部	土地改良	基準点測量	3級	2点	青森県西北地域県民局 助言 B0375	秀和設計コンサルタント株 式会社	R4.11.22 R5.5.31	201492
青森県	新郷村 一部	農道管理	基準点測量 現地測量(数値地形図作成) 路線測量 用地測量	3級 500	2点 0.004km ² 0.08km ² 0.003km ²	青森県三八地域県民局 助言 B0382	株式会社興和	R4.12.21 R5.2.20	201671
青森県	八戸市 一部	基準点管理	復旧測量(基準点)	移転3級	1点	青森県八戸市 助言 B0411	株式会社興和	R5.2.1 R5.10.31	202215
青森県	八戸市 一部	基準点管理	復旧測量(基準点)	移転3級	1点	青森県八戸市 助言 B0408	株式会社若沢測量コンサル tant	R5.3.15 R5.6.15	202183
青森県	つがる市 一部	河川管理	航空レーザ測量	1000	117.55km ²	東北地方整備局青森河川国道事 務所 助言 B0011	アジア航測株式会社	R5.3.30 R5.9.29	203452
青森県	青森市 一部	総合計画	数値撮影(デジタル) 同時調整	地上画素寸法16cm 1000	393.64km ² 288.96km ²	青森県青森市 助言 B0013	株式会社バスコ 青森支 店	R5.4.1 R6.3.31	203511
青森県	青森市 一部	空港計画	航空レーザ測量	1000	12km ²	青森県国土整備部青森空港管理 事務所 助言 B0100	株式会社バスコ	R5.6.8 R5.11.30	205000
青森県	十和田市 全域	その他	航空レーザ測量	500	42.72km ²	青森県十和田市 助言 B0104	株式会社バスコ	R5.6.23 R5.11.30	205059
青森県	八戸市 一部	その他	復旧測量(基準点)	街区多角点移転	1点	青森県八戸市 助言 B0070	株式会社若沢測量コンサル tant	R5.8.4 R5.10.6	204385
青森県	八戸市 一部	その他	復旧測量(基準点)	街区三角点移転	1点	青森県八戸市 助言 B0167	株式会社若沢測量コンサル tant	R5.8.17 R5.10.31	206250
岩手県	釜石市 一部 大船渡市 一部	道路台帳	MMS計測	500	5km	東北地方整備局南三陸国道事務 所 助言 B0205	株式会社ウスマ地域総研	R2.9.23 R2.10.30	182991
岩手県	山田町 一部 宮古市 一部	河川管理	数値図化	2500	21.8km ²	岩手県沿岸広域振興局土木部宮 古土木センター 助言 B0256	東日本測量設計株式会社	R2.10.22 R3.3.20	184004
岩手県	奥州市 一部	都市計画	数値図化	1000	0.2km ²	岩手県奥州市 助言 B0010	国際航業株式会社	R3.4.1 R5.3.31	194410
岩手県	花巻市 一部 金ヶ崎町 一部 一関市 一部 西和賀町 一部 北上市 一部 矢巾町 一部	砂防計画	航空レーザ測量 数値撮影(デジタル) 同時調整	1000 2500	420km ² 420km ² 420km ²	岩手県南広域振興局 千蔵土 木センター 助言 B0162	国際航業株式会社	R3.8.6 R4.3.15	188891
岩手県	宮古市 一部	その他	基準点測量	2級	2点	東北地方整備局三陸国道事務所 助言 B0189	セントラルコンサルタント 株式会社	R3.9.3 R4.2.28	189150
岩手県	北上市 一部 西和賀町 一部	道路計画	基準点測量 水準測量 水準測量(GNSS)	2級 3級 3級	19点 28.109km 1点	東日本高速道路株式会社東北支 社構工事事務所 助言 B0339	株式会社復建技術コンサル tant	R3.9.4 R5.3.27	191585
岩手県	盛岡市 一部 八幡平市 一部 滝沢市 一部 雫石町 一部 紫波町 一部 矢巾町 一部	砂防計画	航空レーザ測量 数値撮影(デジタル) 同時調整	1000 2500	135km ² 1638km ² 1638km ²	岩手県盛岡広域振興局 助言 B0177	株式会社バスコ	R3.9.9 R4.3.15	189090
岩手県	二戸市 一部 八幡平市 一部 滝沢市 一部 雫石町 一部	森林計画	航空レーザ測量	1000	730.5km ²	林野庁東北森林管理局 助言 B0319	アジア航測株式会社	R3.10.27 R4.3.11	191145
岩手県	宮古市 一部 山田町 一部	河川管理	数値図化	2500	12.2km ²	岩手県沿岸広域振興局土木部宮 古土木センター 助言 B0370	株式会社北日本朝日航洋	R3.12.6 R4.3.20	193382
岩手県	山田町 一部 大槌町 一部 釜石市 一部	砂防計画	数値撮影(デジタル) 同時調整	地上画素寸法25cm 2500	18km ² 18km ²	岩手県沿岸広域振興局 助言 B0393	株式会社ダイヤコンサル tant	R4.2.4 R4.3.25	193606
岩手県	八幡平市 一部	道路計画	基準点測量 基準点測量	2級 4級	20点 20点	岩手県八幡平市 助言 B0407	東日本総合計画株式会社	R4.3.14 R5.3.31	194007
岩手県	普代村 一部 田野畑村 一部	道路台帳	MMS計測 数値図化	500 500	8km 8km	東北地方整備局三陸国道事務所 助言 B0031	国際航業株式会社	R4.3.16 R4.9.16	194825
岩手県	矢巾町 一部 盛岡市 一部	河川管理	航空レーザ測深	1000	15.06km ²	東北地方整備局岩手河川国道事 務所 助言 B0027	国際航業株式会社	R4.4.28 R4.12.16	194792
岩手県	盛岡市 一部	土地区画整理	基準点測量 基準点測量 現地測量(数値地形図作成)	3級 4級 500	8点 37点 0.044km ²	岩手県盛岡市 助言 B0032	昭和株式会社	R4.5.13 R5.3.31	194860
岩手県	西和賀町 一部	その他	数値撮影(デジタル) 同時調整 写真地図作成(デジタルオルソ)	地上画素寸法16cm 1000 1000	345.72km ² 345.72km ² 178.08km ²	岩手県西和賀町 助言 B0030	新日本設計株式会社	R4.5.23 R5.3.18	194817
岩手県	宮古市 一部	都市計画	修正測量	2500	6km ²	岩手県宮古市 助言 B0111	国際航業株式会社	R4.5.24 R5.3.15	196042

都道府県名	測量地域	測量目的	測量種別	縮尺・等級	事業費	測量計画機関(助言番号)	測量作業機関	実施時期	ID
岩手県	大船渡市 一部	森林計画	航空レーザ測量 数値撮影(デジタル)	500 地上画素寸法20cm	230km ² 230km ²	岩手県大船渡市 助言 B0132	株式会社バスコ	R4.6.1 R5.2.28	196551
岩手県	住田町 一部	森林計画	航空レーザ測量	500	38km ²	岩手県住田町 助言 B0109	アジア航測株式会社	R4.6.3 R5.3.17	196029
岩手県	盛岡市 一部	森林計画	航空レーザ測量	500	18km ²	岩手県盛岡市 助言 B0115	株式会社バスコ	R4.6.3 R5.2.28	196159
岩手県	雫石町 一部	森林計画	航空レーザ測量	500	39.78km ²	岩手県雫石町 助言 B0143	株式会社バスコ	R4.6.3 R5.3.15	197022
岩手県	大船渡市 一部	砂防計画	数値撮影(デジタル) 同時調整	1000 1000	508.5km ² 508.5km ²	岩手県沿岸広域振興局 助言 B0214	国際航業株式会社	R4.6.23 R5.3.15	198574
岩手県	盛岡市 一部 矢巾町 一部	道路計画	航空レーザ測量 水準測量	1000 2級 3級	103.5km ² 16点 15.5km	東北地方整備局岩手河川国道事務所 助言 B0185	新和設計株式会社	R4.6.29 R5.2.28	197988
岩手県	宮古市 一部	森林計画	航空レーザ測量	500	114.81km ²	岩手県宮古市 助言 B0147	株式会社バスコ	R4.7.5 R5.2.28	197160
岩手県	北上市 一部	固定資産	数値撮影(デジタル) 同時調整	1000 1000	442.5km ² 442.5km ²	岩手県北上市 助言 B0104	株式会社バスコ	R4.7.6 R5.3.17	195930
岩手県	大槌町 一部 釜石市 一部	砂防計画	数値撮影(デジタル) 同時調整 現地測量(数値地形図作成) 航空レーザ測量	1000 2500 2500 1000	262.89km ² 564km ² 564km ² 111km ² 564km ²	岩手県沿岸広域振興局 助言 B0169	アジア航測株式会社	R4.7.8 R5.3.15	197478
岩手県	奥州市 全域	固定資産	数値撮影(デジタル) 同時調整 写真地図作成(デジタルオルソ)	1000 1000 1000	993.3km ² 993.3km ² 993.3km ²	岩手県奥州市 助言 B0162	株式会社北日本朝日航洋	R4.7.13 R5.2.28	197397
岩手県	奥州市 全域	固定資産	数値撮影(デジタル) 同時調整 写真地図作成(デジタルオルソ)	1000 1000 1000	210km ² 210km ² 210km ²	岩手県西和賀町 助言 B0163	株式会社北日本朝日航洋	R4.7.13 R5.2.28	197403
岩手県	陸前高田市 一部	森林計画	航空レーザ測量	500	136.77km ²	岩手県陸前高田市 助言 B0198	株式会社バスコ	R4.7.20 R5.3.17	198389
岩手県	北上市 一部	森林計画	航空レーザ測量	500	48.26km ²	岩手県北上市 助言 B0126	株式会社バスコ	R4.7.21 R5.3.17	196456
岩手県	八幡平市 一部	森林計画	航空レーザ測量	500	52.45km ²	岩手県八幡平市 助言 B0127	株式会社バスコ	R4.7.21 R5.3.17	196458
岩手県	盛岡市 一部	土地区画整理	基準点測量 現地測量(数値地形図作成)	4級 500	47点 0.033km ²	岩手県盛岡市 助言 B0145	昭和株式会社	R4.7.25 R5.3.31	197076
岩手県	盛岡市 一部	土地区画整理	基準点測量 基準点測量 現地測量(数値地形図作成)	2級(再設) 4級 500	1点 115点 0.04km ²	岩手県盛岡市 助言 B0140	株式会社バスコ	R4.8.1 R5.6.30	196958
岩手県	宮古市 一部 大船渡市 一部 釜石市 一部 奥州市 一部 大槌町 一部 山田町 一部 岩泉町 一部 田野畑村 一部 普代村 一部 栗原市 一部 東松島市 一部 石巻市 一部 気仙沼市 一部 南三陸町 一部	道路計画	MMS計測	500	516km	東北地方整備局道路部交通対策 助言 B0186	株式会社バスコ	R4.8.5 R4.12.23	197999
岩手県	一関市 一部	土地改良	基準点測量	2級	6点	岩手県南広域振興局農政部一 関農村整備センター 助言 B0178	株式会社総合土木コンサル タンス	R4.8.10 R5.3.17	197673
岩手県	久慈市 一部	砂防計画	航空レーザ測量	1000	141.75km ²	岩手県東北広域振興局 助言 B0160	株式会社バスコ	R4.8.16 R5.3.15	197365
岩手県	久慈市 一部	砂防計画	数値撮影(デジタル)	地上画素寸法20cm	613km ²	岩手県東北広域振興局 助言 B0161	株式会社バスコ	R4.8.16 R5.3.15	197367
岩手県	洋野町 一部	道路台帳	MMS計測 数値化	500 500	4.2km ² 0.36km ²	東北地方整備局三陸国道事務所 助言 B0365	国際航業株式会社	R4.8.17 R5.3.17	201821
岩手県	宮古市 一部 大槌町 一部 山田町 一部	砂防計画	数値撮影(デジタル) 同時調整 航空レーザ測量	1000 1000 1000	712.5km ² 712.5km ² 712.5km ²	岩手県沿岸広域振興局 助言 B0280	国際航業株式会社	R4.8.19 R5.3.15	199760
岩手県	北上市 一部	ほ場整備	基準点測量 基準点測量	2級 4級	8点 96点	岩手県南広域振興局 助言 B0227	慶長測量設計株式会社	R4.8.19 R5.3.10	198925
岩手県	岩泉町 一部 田野畑村 一部	砂防計画	航空レーザ測量 数値撮影(デジタル) 同時調整	1000 1000 2500	1078.5km ² 1078.5km ² 1078.5km ²	岩手県沿岸広域振興局 助言 B0201	アジア航測株式会社	R4.8.26 R5.3.10	198451
岩手県	陸前高田市 一部	固定資産	数値撮影(デジタル) 同時調整 写真地図作成(デジタルオルソ)	2500 2500 2500	435.4km ² 435.4km ² 270.54km ²	岩手県陸前高田市 助言 B0179	株式会社バスコ	R4.8.31 R5.3.17	197834
岩手県	久慈市 一部	固定資産	数値撮影(デジタル) 同時調整 写真地図作成(デジタルオルソ)	1000 1000 1000	623.14km ² 623.14km ² 623.14km ²	岩手県久慈市 助言 B0180	株式会社バスコ	R4.8.31 R5.2.28	197840
岩手県	一関市 一部	河川管理	数値化	2500	8.72km ²	岩手県南広域振興局 助言 B0348	株式会社北日本朝日航洋	R4.9.9 R5.3.15	200905
岩手県	全域	森林計画	航空レーザ測量	500	345km ²	岩手県 助言 B0217	朝日航洋株式会社	R4.9.16 R5.3.15	198660
岩手県	矢巾町 一部 盛岡市 一部	道路計画	UAVレーザ測量 MMS計測 地上レーザ測量(三次元点群)	500	0.86km ² 10.9km ² 0.01km ²	東北地方整備局岩手河川国道事務所 助言 B0347	新和設計株式会社	R4.9.29 R5.2.28	200903
岩手県	山田町 一部	都市計画	基準点測量 基準点測量 基準点測量	改測3級 3級 4級	6点 1点 232点	岩手県山田町 助言 B0289	株式会社八州	R4.10.1 R5.3.31	200042
岩手県	大船渡市 一部	道路計画	基準点測量	3級	6点	岩手県沿岸広域振興局大船渡土 木センター 助言 B0266	株式会社タックエンジニア リング	R4.10.15 R5.6.30	199663
岩手県	洋野町 一部	道路管理	MMS計測	500	0.18km ² 20km	東北地方整備局三陸国道事務所 助言 B0258	株式会社バスコ 株式会社吉田測量設計	R4.10.20 R4.10.31	199603
岩手県	花巻市 一部	都市計画	修正測量	2500	15km ²	岩手県花巻市 助言 B0381	アジア航測株式会社	R4.11.7 R5.3.31	201613
岩手県	普代村 一部 田野畑村 一部 岩泉町 一部	河川管理	数値撮影(デジタル) 同時調整	1000 1000	4.73km ² 4.73km ²	岩手県沿岸広域振興局 助言 B0243	株式会社北日本朝日航洋	R4.12.6 R5.10.2	207616
岩手県	普代村 一部 田野畑村 一部	河川管理	数値地形図データの作成	2500	15.3km ²	岩手県沿岸広域振興局 助言 B0245	株式会社北日本朝日航洋	R4.12.6 R5.10.2	207636
岩手県	陸前高田市 一部	都市計画	数値化	2500	30.77km ²	岩手県陸前高田市 助言 B0361	株式会社バスコ	R4.12.19 R5.3.24	201223
岩手県	一戸町 一部	ほ場整備	基準点測量	2級	9点	岩手県東北広域振興局 助言 B0376	株式会社一測設計	R4.12.19 R5.2.15	201494
岩手県	大船渡市 一部	固定資産	写真地図作成(デジタルオルソ) 同時調整	2500 2500	322.51km ² 322.51km ²	岩手県大船渡市 助言 B0342	株式会社バスコ	R5.1.12 R5.2.22	200805
岩手県	奥州市 一部	都市計画	基準点測量 基準点測量 水準測量 水準測量	3級 4級 3級 4級	3点 4点 9.7km 2.1km	岩手県奥州市 助言 B0002	国際航業株式会社	R5.4.3 R5.7.31	203156
岩手県	紫波町 一部	固定資産	数値撮影(デジタル) 同時調整 写真地図作成(デジタルオルソ)	1000 1000 2500	102km ² 102km ² 102km ²	岩手県紫波町 助言 B0019	株式会社タックエンジニア リング	R5.4.4 R5.9.29	203560
岩手県	花巻市 一部	都市計画	数値撮影(デジタル) 同時調整 写真地図作成(デジタルオルソ)	2500 2500 2500	91km ² 91km ² 91km ²	岩手県花巻市 助言 B0028	アジア航測株式会社	R5.4.10 R5.8.31	203676
岩手県	普代村 全域	固定資産	数値撮影(デジタル) 同時調整 写真地図作成(デジタルオルソ)	2500 2500 2500	21.34km ² 4.5km ² 21.34km ²	岩手県普代村 助言 B0067	株式会社バスコ	R5.4.28 R6.3.31	204338
岩手県	金ケ崎町 一部	都市計画	数値地形図データの作成	2500	10.71km ²	岩手県金ケ崎町 助言 B0059	国際航業株式会社	R5.5.16 R5.11.17	204196
岩手県	宮古市 一部	固定資産	数値撮影(デジタル) 数値撮影(デジタル) 同時調整 写真地図作成(デジタルオルソ)	1000 1000 1000 1000	666.7km ² 824km ² 1072.67km ² 1072.67km ²	岩手県宮古市 助言 B0086	株式会社バスコ	R5.5.27 R5.12.8	204780
岩手県	洋野町 全域	道路管理	数値化 写真地図作成(デジタルオルソ)	2500	302.9km ²	岩手県洋野町 助言 B0116	株式会社バスコ	R5.6.21 R6.12.28	205268
岩手県	滝沢市 一部 西和賀町 一部 滝沢市 一部 金ケ崎町 一部	その他	数値撮影(デジタル) 同時調整	2500 2500	461km ² 461km ²	東北地方整備局北上川ダム総合 管理事務所 助言 B0106	株式会社タックエンジニア リング アジア航測株式会社	R5.7.14 R5.11.30	205153
岩手県	滝沢市 一部 八幡平市 一部 雫石町 一部 仙北市 一部	砂防計画	航空レーザ測量	1000	316.97km ²	東北地方整備局岩手河川国道事務所 助言 B0136	国際航業株式会社	R5.3.23 R5.12.1	205648
秋田県	岩手県 紫波町 一部	道路台帳	基準点測量	2級	7点	東北地方整備局岩手河川国道事務所 助言 B0213	北栄調査設計株式会社	R5.8.5 R5.12.8	207086
岩手県	岩泉町 一部	道路計画	基準点測量 基準点測量	3級 4級	2点 6点	岩手県岩泉町 助言 B0185	株式会社土木技研	R5.8.15 R5.10.20	206481
岩手県	北上市 一部	その他	UAVレーザ測量		0.15km ²	岩手県南広域振興局 助言 B0200	株式会社タックエンジニア リング	R5.8.24 R5.12.8	206820

都道府県名	測量地域	測量目的	測量種別	縮尺・等級	事業費	測量計画機関(助言番号)	測量作業機関	実施時期	ID	
岩手県	紫波町 一部	都市計画	修正測量	2500	6km ²	岩手県紫波町助言 B0207	株式会社タックエンジニアリング	R5.9.1 R6.3.1	206913	
岩手県	釜石市 一部	固定資産	写真地図作成(デジタルオルソ)	1000	200.68km ²	岩手県釜石市助言 B0306	株式会社北日本朝日航洋	R5.9.11 R6.2.28	208576	
岩手県	久慈市 一部	都市計画	数値地形図データの作成	2500	9km ²	岩手県久慈市助言 B0365	株式会社バスコ	R5.10.2 R6.1.10	209648	
宮城県	仙台市 一部	道路台帳	復旧測量(基準点)	3級(再設)	2点	宮城県仙台市助言 B0234	佐野コンサルタンツ株式会社	R2.10.7 R3.3.1	183450	
宮城県	大崎市 一部	土地改良	基準点測量 基準点測量 基準点測量	2級 3級 4級	5点 10点 61点	宮城県北部地方振興事務所助言 B0239	株式会社サトー技建	R2.10.28 R3.3.26	183575	
宮城県	仙台市 一部	その他	基準点測量 水準測量	4級 4級	4点 2.31km	宮城県仙台市助言 B0398	開発虎ノ門コンサルタンツ株式会社	R3.5.18 R4.2.28	193761	
宮城県	大崎市 一部 富谷市 一部 大郷町 一部	東松島市 一部 大和町 一部 涌谷町 一部	環境調査	数値撮影(デジタル)	地上画素寸法20cm	220km ²	東北地方整備局北上川下流河川事務所助言 B0047	いであ株式会社	R3.5.25 R4.3.23	186628
宮城県	丸森町 一部	河川計画	基準点測量	3級	4点	東北地方整備局宮城南側復興事務所助言 B0082	株式会社吉田測量設計	R3.6.25 R3.8.31	187253	
宮城県	仙台市 一部	基準点管理	復旧測量(基準点)	3級(移設)	1点	宮城県仙台市助言 B0099	株式会社ミライ測地	R3.7.8 R3.7.31	187598	
宮城県	大崎市 一部	ほ場整備	基準点測量 基準点測量 基準点測量	2級 3級 4級	6点 20点 167点	宮城県北部地方振興事務所助言 B0236	株式会社大江設計	R3.10.1 R4.3.18	190124	
宮城県	丸森町 一部	河川計画	基準点測量	3級	4点	東北地方整備局宮城南側復興事務所助言 B0394	東京コンサルタンツ株式会社	R4.2.14 R4.3.25	193676	
宮城県	富谷市 一部	土地区画整理	基準点測量	3級	8点	富谷市明石台東土地区画整理組合助言 B0399	株式会社日技	R4.2.15 R5.3.31	193764	
宮城県	全域	砂防計画	数値図化 数値撮影(デジタル)	2500 地上画素寸法15cm	35km ² 242km ²	宮城県助言 B0263	アジア航測株式会社	R4.3.10 R5.3.24	199647	
宮城県	仙台市 一部	道路計画	基準点測量 基準点測量 基準点測量	2級 3級 4級	5点 7点 44点	宮城県仙台市地方振興事務所助言 B0413	株式会社大江設計	R4.3.25 R4.7.29	194127	
宮城県	亶理町 一部 岩沼市 一部	柴田町 一部 角田市 一部	河川管理	航空レーザ測深	1000	3.16km ²	東北地方整備局仙台河川国道事務所助言 B0110	株式会社バスコ	R4.4.1 R5.3.31	196033
宮城県	亶理町 全域	固定資産	数値撮影(デジタル)	地上画素寸法11.5cm	73.6km ²	宮城県亶理町助言 B0213	朝日航洋株式会社	R4.4.1 R5.3.24	198567	
宮城県	石巻市 一部	河川管理	修正測量	2500	75km ²	東北地方整備局北上川下流河川事務所助言 B0028	株式会社バスコ	R4.5.23 R4.12.23	194799	
宮城県	女川町 全域	固定資産	数値撮影(デジタル)	地上画素寸法16cm	203.4km ²	宮城県女川町助言 B0091	株式会社バスコ	R4.5.25 R5.3.22	195654	
宮城県	利府町 全域 松島町 全域 塩竈市 全域	七ヶ浜町 全域 多賀城市 全域	固定資産	写真地図作成(デジタルオルソ)	1000	149.7km ² 148.7km ² 148.7km ²	宮城県松島町助言 B0073	株式会社バスコ	R4.5.27 R5.2.24	195450
宮城県	仙台市 一部	都市計画	数値撮影(デジタル)	地上画素寸法14cm	1.87km ² 1.87km ²	国土交通省都市局都市政策課助言 B0101	国際航業株式会社	R4.6.10 R5.3.22	195923	
宮城県	石巻市 一部	ほ場整備	基準点測量 基準点測量	3級 4級	12点 59点	宮城県東部地方振興事務所助言 B0084	株式会社仙台土木設計	R4.6.20 R5.3.24	195609	
宮城県	石巻市 一部 女川町 一部	道路計画	基準点測量 基準点測量 水準測量	2級 3級 3級	11点 3点 24km	東北地方整備局仙台河川国道事務所助言 B0216	株式会社ダイワ技術サービス 株式会社三協技術	R4.7.1 R4.12.23	198643	
宮城県	仙台市 一部	森林計画	航空レーザ測深	500	38.3km ²	宮城県仙台市助言 B0125	株式会社バスコ	R4.7.8 R5.3.24	196385	
宮城県	大崎市 一部	固定資産	数値撮影(デジタル)	地上画素寸法16cm	796.76km ² 796.76km ²	宮城県大崎市助言 B0133	株式会社バスコ	R4.7.15 R5.3.22	196663	
宮城県	石巻市 一部	河川計画	基準点測量	3級	7点	宮城県東部土木事務所助言 B0183	株式会社西條設計コンサルタンツ	R4.7.15 R5.1.31	197926	
宮城県	丸森町 一部	固定資産	数値撮影(デジタル)	地上画素寸法16cm	81.72km ² 81.72km ² 11.51km ²	宮城県丸森町助言 B0199	株式会社バスコ	R4.7.16 R5.3.24	198396	
宮城県	大和町 一部	都市計画	数値図化 水準測量	1000 3級	0.74km ² 7km 5点	宮城県大和町助言 B0135	株式会社バスコ	R4.7.19 R5.3.24	196676	
宮城県	大崎市 一部 栗原市 一部	道路計画	数値撮影(デジタル)	地上画素寸法15cm	27km ² 10km ² 10km ²	東北地方整備局仙台河川国道事務所助言 B0159	国際航業株式会社	R4.7.20 R4.10.31	197383	
宮城県	山元町 全域	固定資産	数値撮影(デジタル)	地上画素寸法11.5cm	64.58km ² 64.58km ²	宮城県山元町助言 B0212	朝日航洋株式会社	R4.7.26 R5.3.17	198565	
宮城県	岩沼市 一部	固定資産	数値撮影(デジタル)	地上画素寸法11.5cm	60.45km ² 60.45km ²	宮城県岩沼市助言 B0211	朝日航洋株式会社	R4.7.29 R5.3.24	198563	
宮城県	仙台市 一部 石巻市 一部 白石市 一部 栗原市 一部	道路台帳	MMS計測 基準点測量 基準点測量	500 2級 3級	0.363km ² 4.943km 1点 7点	東北地方整備局仙台河川国道事務所助言 B0249	株式会社ダイワ技術サービス	R4.7.29 R4.12.23	199249	
宮城県	東松島市 全域	固定資産	数値撮影(デジタル)	地上画素寸法8cm	101.36km ² 101.36km ² 101.36km ²	宮城県東松島市助言 B0200	株式会社バスコ	R4.8.24 R5.3.31	198400	
宮城県	山元町 一部	海岸保全	航空レーザ測深	1000	7.24km ²	東北地方整備局仙台河川国道事務所助言 B0177	朝日航洋株式会社	R4.8.25 R5.2.28	197615	
宮城県	白石市 全域	固定資産	数値撮影(デジタル)	地上画素寸法12cm	286.48km ² 286.48km ² 286.48km ²	宮城県白石市助言 B0311	国際航業株式会社	R4.8.29 R5.3.24	200327	
宮城県	松島町 一部	道路計画	基準点測量 基準点測量 水準測量	2級 3級 3級	1点 1点 5.4km	宮城県道路公社助言 B0317	株式会社ダイワ技術サービス	R4.8.29 R5.5.31	200393	
宮城県	石巻市 一部	ほ場整備	基準点測量 基準点測量	3級 4級	17点 82点	宮城県東部地方振興事務所助言 B0190	株式会社大江設計	R4.8.31 R5.2.28	198115	
宮城県	石巻市 一部	ほ場整備	基準点測量 基準点測量	3級 4級	4点 20点	宮城県東部地方振興事務所助言 B0204	株式会社古川測量設計事務所	R4.9.5 R5.3.20	198466	
宮城県	亶理町 全域	土地改良	水準測量 現地測量(数値地形図作成)	3級 1000	7.2km 0.33km ²	宮城県亶理町助言 B0370	国際航業株式会社	R4.9.7 R5.3.24	201431	
宮城県	大衡村 一部	その他	基準点測量 基準点測量	3級 4級	3点 5点	宮城県王城寺原補償工事事務所助言 B0228	株式会社サトー技建	R4.9.8 R5.3.24	198927	
宮城県	仙台市 全域	固定資産	数値撮影(デジタル)	地上画素寸法20cm	682.08km ² 682.08km ² 682.08km ²	宮城県仙台市助言 B0296	株式会社バスコ	R4.9.12 R5.3.31	200116	
宮城県	名取市 一部	土地改良	水準測量 数値図化	3級 1000	1.8km 0.65km ²	宮城県名取市助言 B0284	国際航業株式会社	R4.9.13 R5.3.31	199917	
宮城県	南三陸町 一部	砂防計画	基準点測量 基準点測量	3級 4級	3点 20点	宮城県気仙沼土木事務所助言 B0219	アジア航測株式会社	R4.9.22 R4.12.23	198700	
宮城県	石巻市 全域	固定資産	数値撮影(デジタル)	地上画素寸法11.5cm	554.58km ² 554.58km ²	宮城県石巻市助言 B0343	朝日航洋株式会社	R4.9.22 R5.3.31	200814	
宮城県	富谷市 一部	土地区画整理	基準点測量 現地測量(数値地形図作成)	4級 500	30点 0.071km ²	富谷市成田南土地区画整理事業個人同意施工者 鹿島建設株式会社東北支店助言 B0310	株式会社バスコ	R4.9.26 R5.3.31	200319	
宮城県	東松島市 一部	ほ場整備	水準測量 数値図化	3級 1000	5.5km 8点 0.3km ²	宮城県東松島市助言 B0273	株式会社バスコ	R4.9.30 R5.3.24	199700	
宮城県	登米市 一部	ほ場整備	水準測量 数値図化	3級 1000	1.94km 0.91km ²	宮城県登米市助言 B0297	株式会社バスコ	R4.9.30 R5.2.28	200147	
宮城県	美里町 一部	土地改良	水準測量 数値図化	3級 1000	8.1km 0.48km ²	宮城県美里町助言 B0383	国際航業株式会社	R4.10.7 R5.2.28	201805	
宮城県	川崎町 一部	その他	基準点測量	3級	19点	宮城県大河原地方振興事務所助言 B0283	株式会社サトー技建	R4.10.10 R5.2.28	199915	
宮城県	気仙沼市 全域	固定資産	数値撮影(デジタル)	地上画素寸法12cm	332.44km ² 332.44km ² 332.44km ²	宮城県気仙沼市助言 B0335	国際航業株式会社	R4.10.25 R5.3.31	200693	
宮城県	大崎市 一部	土地改良	基準点測量 基準点測量 基準点測量	2級 3級 4級	3点 13点 57点	宮城県北部地方振興事務所助言 B0312	株式会社西條設計コンサルタンツ	R4.10.26 R5.2.28	200329	
宮城県	美里町 一部 松島町 一部 石巻市 一部 東松島市 一部	涌谷町 一部 大崎市 一部	河川管理	航空レーザ測深	500	11.4km ²	東北地方整備局北上川下流河川事務所助言 B0355	株式会社バスコ	R4.10.27 R5.3.15	201133
宮城県	仙台市 一部	その他	基準点測量 基準点測量	2級 4級	2点 231点	法務省仙台法務局助言 B0309	有限会社ワイズ測量	R4.11.1 R5.2.28	200317	

都道府県名	測量地域	測量目的	測量種別	縮尺・等級	事業費	測量計画機関(助言番号)	測量作業機関	実施時期	ID
宮城県	石巻市 一部	その他	基準点測量 基準点測量	2級 4級	4点 335点	法務省仙台法務局 助言 B0327	有限会社ワイズ測量	R4.11.7 R5.2.28	200500
宮城県	仙台市 一部	基準点管理	復旧測量(基準点)	3級(移設)	1点	仙台市 助言 B0324	株式会社秋元技術コンサルタンツ	R4.11.14 R5.3.31	200462
宮城県	色麻町 一部	土地改良	基準点測量 基準点測量 基準点測量	2級 3級 4級	11点 17点 94点	宮城県北部地方振興事務所 助言 B0368	株式会社サトー技建	R4.11.21 R5.3.24	201305
宮城県	仙台市 一部	基準点管理	復旧測量(基準点)	3級(移転)	1点	宮城県仙台市 助言 B0084	株式会社大江設計	R4.12.2 R5.12.28	204595
宮城県	仙台市 一部	道路管理	数値撮影(デジタル) 同時調整 数値図化(同時調整含む)	地上画素寸法8cm 500 500	47.99km ² 47.99km ² 0.64km ²	宮城県仙台市経済局 助言 B0380	株式会社バスコ	R4.12.7 R5.8.31	201611
宮城県	仙台市 一部	海岸保全	航空レーザ測量	1000	12.48km ²	宮城県 助言 B0367	株式会社バスコ	R4.12.14 R5.3.24	201290
宮城県	大崎市 全域	道路台帳	数値図化 修正測量	1000 1000	0.46km ² 1.45km ²	宮城県大崎市 助言 B0398	国際航業株式会社	R4.12.21 R5.3.22	201968
宮城県	仙台市 一部	基準点管理	復旧測量(基準点)	3級(再設)	1点	宮城県仙台市 助言 B0391	株式会社CSS技術開発	R5.1.10 R5.3.31	201848
宮城県	気仙沼市 一部	地盤変動調査	水準測量 復旧測量(水準)	1級 1級(再設)	17.56km ² 1点	宮城県気仙沼市 助言 B0423	株式会社八州	R5.1.16 R5.3.31	202168
宮城県	富谷市 一部	土地区画整理	数値撮影(デジタル) 同時調整 数値図化 航空レーザ測量	地上画素寸法14cm 1000 1000 1000	3.66km ² 3.66km ² 3.66km ² 14.5km ²	富谷市成田二期北土地区画整理 組合設立準備委員会 助言 B0404	株式会社バスコ	R5.1.20 R5.3.31	202162
宮城県	栗原市 一部	道路計画	復旧測量(基準点) 基準点測量 水準測量	改測 3級 3級	4点 3点 10.7km	東北地方整備局仙台河川国道事務所 助言 B0416	株式会社ダイワ技術サービス	R5.2.6 R5.2.24	202404
宮城県	富谷市 一部	土地区画整理	数値図化	1000	0.1km ²	富谷市成田二期西土地区画整理 事業準備会 助言 B0417	株式会社バスコ	R5.2.9 R5.3.31	202408
宮城県	仙台市 一部	基準点管理	復旧測量(基準点)	3級(移転)	1点	宮城県仙台市 助言 B0423	株式会社秋元技術コンサルタンツ	R5.2.16 R5.3.31	202441
宮城県	亶理町 一部	道路計画	基準点測量 基準点測量 水準測量 現地測量(数値地形図作成)	3級 4級 3級 500	3点 10点 2.2km 0.032km ²	宮城県亶理町 助言 B0432	株式会社国際開発コンサルタンツ	R5.2.3 R5.5.31	202623
宮城県	登米市 一部 大崎市 一部 大崎市 一部	砂防計画 固定資産	航空レーザ測量 数値地形図データの作成	1000 1000	1137km ² 1137km ²	宮城県 助言 B0017	中日航空株式会社	R5.3.28 R6.2.29	203550
宮城県	大崎市 一部	固定資産	数値撮影(デジタル) 同時調整 写真地図作成(デジタルオルソ)	地上画素寸法16cm 1000 1000	170km ² 170km ² 170km ²	宮城県大崎市 助言 B0004	株式会社バスコ 仙台支店	R5.4.11 R6.3.21	203305
宮城県	加美町 一部	ダム計画	基準点測量 基準点測量 水準測量	2級 4級	2点 27点 1.6km	東北地方整備局鳴瀬川総合開発 工事事務所 助言 B0007	株式会社三協技術	R5.5.1 R6.7.31	203425
宮城県	石巻市 一部	土地改良	復旧測量(基準点)	再設2級	4点	宮城県東部地方振興事務所 助言 B0010	株式会社古川測量設計事務所	R5.5.8 R5.9.29	203433
宮城県	富谷市 一部	土地区画整理	基準点測量 水準測量	2級 3級	1点 1点	富谷市高屋敷西土地区画整理事 業 助言 B0053	株式会社国際開発コンサルタンツ	R5.5.25 R5.6.15	204037
宮城県	富谷市 全域	土地区画整理	基準点測量 水準測量	3級 3級	21点 11.7km	富谷市成田二期北土地区画整理 組合設立準備委員会 助言 B0061	株式会社バスコ	R5.6.5 R5.12.25	204216
宮城県	仙台市 一部	その他	基準点測量 数値地形図データの作成 路線測量	4級 500	16点 0.038km ² 5.8km	宮城県仙台市 助言 B0096	日本工営都市空間株式会社	R5.6.22 R5.11.30	204921
宮城県	仙台市 一部	土地区画整理	基準点測量 水準測量 基準点測量	3級 3級 4級	7点 5.8km 1.04点	仙台市泉中央西土地区画整理組 合設立準備委員会 助言 B0076	三普測量株式会社	R5.6.26 R5.9.30	204527
秋田県	にかほ市 一部 遊佐町 一部	森林計画	航空レーザ測量	1000	13.8km ²	林野庁東北森林管理局由利森林 管理署 助言 B0156	アジア航測株式会社	R3.7.6 R3.10.29	188785
秋田県	秋田市 一部	固定資産	数値撮影(デジタル) 同時調整 写真地図作成(デジタルオルソ)	地上画素寸法8cm 500 500	246.92km ² 246.92km ² 246.92km ²	秋田県秋田市 助言 B0060	株式会社バスコ	R4.4.28 R5.3.31	195389
秋田県	鹿角市 一部	森林計画	航空レーザ測量	1000	117.24km ²	秋田県鹿角市 助言 B0117	株式会社ナカノアイシステム	R4.5.13 R5.3.14	196165
秋田県	小坂町 一部	都市計画	数値撮影(デジタル) 数値図化(同時調整含む) 写真地図作成(デジタルオルソ)	地上画素寸法20cm 2500 2500	103.39km ² 38.99km ² 103.39km ²	秋田県小坂町 助言 B0061	株式会社バスコ	R4.5.25 R4.12.23	195393
秋田県	にかほ市 一部	文化財調査	航空レーザ測量	500	3.2km ²	秋田県にかほ市 助言 B0412	株式会社バスコ	R4.5.27 R5.3.20	202225
秋田県	秋田市 一部	森林計画	航空レーザ測量	500	175.51km ²	秋田県秋田市 助言 B0058	株式会社バスコ 株式会社ナカノアイシステム	R4.6.20 R5.3.17	195377
秋田県	男鹿市 一部	その他	航空レーザ測量	500	2.24km ²	秋田県男鹿市 助言 B0102	アジア航測株式会社	R4.6.28 R5.3.10	195927
秋田県	仙北市 一部 鹿角市 一部	砂防計画	航空レーザ測量	1000	266km ²	東北地方整備局湯沢河川国道事 務所 助言 B0108	国際航業株式会社	R4.7.5 R4.12.28	196021
秋田県	秋田市 一部	ほ場整備	既成図数値化	1000	1.061km ²	左手子土地改良区 助言 B0137	株式会社ナカノアイシステム	R4.7.5 R5.2.28	196711
秋田県	秋田市 一部	ほ場整備	水準測量 数値図化	3級 1000	7.1km 1.154km ²	仁井田堰土地改良区 助言 B0138	株式会社ナカノアイシステム	R4.7.8 R5.2.28	196929
秋田県	湯沢市 一部	土地改良	数値撮影(デジタル) 現地測量(数値地形図作成) 水準測量	地上画素寸法12cm 1000 3級	5.1km ² 0.49km ² 3点	湯沢雄勝土地改良区 助言 B0150	株式会社北日本朝日航洋	R4.7.11 R5.2.28	197246
秋田県	井川町 一部 男鹿市 一部	森林計画	航空レーザ測量	500	239.43km ²	秋田県 助言 B0123	アジア航測株式会社	R4.7.14 R5.2.28	196307
秋田県	横手市 一部 東成瀬村 一部	森林計画	航空レーザ測量	500	230.25km ²	秋田県 助言 B0124	国際航業株式会社	R4.7.14 R5.3.17	196309
秋田県	大潟村 一部	その他	基準点測量	2級	3点	農林水産省東北農政局八郎潟農 業水利事業所 助言 B0206	日化エンジニアリング株式 会社	R4.7.25 R5.2.27	198480
秋田県	横手市 一部	ほ場整備	数値図化	1000	0.7km ²	秋田県横手市 助言 B0184	株式会社ナカノアイシステム	R4.8.9 R5.3.17	197973
秋田県	大潟村 一部	農地開発	基準点測量	2級	7点	農林水産省東北農政局八郎潟農 業水利事業所 助言 B0188	日化エンジニアリング株式 会社	R4.8.15 R5.2.6	198078
秋田県	能代市 一部	河川管理	航空レーザ測量	1000	8.8km ²	東北地方整備局能代河川国道事 務所 助言 B0167	株式会社バスコ 株式会社ウスマ地域総研	R4.8.22 R5.3.10	197474
秋田県	秋田市 一部 五城目町 一部	河川計画	航空レーザ測量 現地測量(数値地形図作成)	1000 1000	16km ² 2.35km ²	秋田県秋田地域振興局 助言 B0193	国際航業株式会社	R4.8.22 R5.2.28	198269
秋田県	大館市 一部	ほ場整備	水準測量 数値撮影(デジタル) 同時調整 数値図化	3級 地上画素寸法18cm 1000 1000	14.3km ² 25.54km ² 25.54km ² 1.773km ²	秋田県大館市 助言 B0170	株式会社ナカノアイシステム	R4.8.23 R5.2.28	197535
秋田県	大潟村 一部	農地開発	基準点測量	2級	7点	農林水産省東北農政局八郎潟農 業水利事業所 助言 B0189	若幹コンサルタンツ株式 会社	R4.8.24 R5.2.28	198084
秋田県	鹿角市 一部	砂防計画	数値撮影(デジタル) 同時調整	地上画素寸法20cm 2500	553.69km ² 553.69km ²	秋田県鹿角地域振興局 助言 B0255	国際航業株式会社	R4.8.26 R5.3.24	199559
秋田県	能代市 一部	道路計画	基準点測量	3級	4点	秋田県山本地域振興局 助言 B0293	有限会社測土開発 高精度測量有限会社	R4.10.13 R4.12.26	200063
秋田県	大潟村 一部 三穂町 一部	河川管理	航空レーザ測量 航空レーザ測量	1000 1000	92.8km ² 6.32km ²	東北地方整備局秋田河川国道事 務所 助言 B0253	株式会社バスコ 株式会社ウスマ地域総研	R4.10.17 R5.2.24	199431
秋田県	横手市 一部	道路計画	基準点測量 基準点測量 現地測量(数値地形図作成)	3級 4級 500	3点 3点 0.042km ²	東北地方整備局湯沢河川国道事 務所 助言 B0260	株式会社ウスマ地域総研	R4.10.20 R4.11.30	199607
秋田県	秋田市 一部	その他	基準点測量 基準点測量	3級 4級	1点 313点	法務省秋田地方法務局 助言 B0277	株式会社測地コンサルタ ント	R4.10.24 R5.1.31	199737
秋田県	八峰町 一部	河川計画	基準点測量 UAV写真測量(三次元点群)	3級 地上画素寸法2cm	7点 0.28km ²	秋田県山本地域振興局 助言 B0315	株式会社ワイズシステム	R4.11.9 R5.1.31	200373
秋田県	潟上市 一部 秋田市 一部	砂防計画	数値図化 写真地図作成(デジタルオルソ)	2500 2500	21.4km ² 206.3km ²	秋田県秋田地域振興局 助言 B0393	株式会社テイク	R4.11.15 R5.8.31	201877
秋田県	横手市 一部	砂防計画	数値撮影(デジタル) 同時調整 数値図化 写真地図作成(デジタルオルソ)	地上画素寸法20cm 2500 2500 2500	99km ² 91.5km ² 12.07km ² 91.5km ²	秋田県平鹿地域振興局 助言 B0352	株式会社バスコ	R4.12.1 R5.3.24	200947
秋田県	大仙市 一部	河川管理	航空レーザ測量	1000	14.9km ²	東北地方整備局湯沢河川国道事 務所 助言 B0012	株式会社バスコ	R5.3.17 R5.11.30	203500
秋田県	由利本荘市 一部	河川管理	航空レーザ測量	1000	9.06km ²	東北地方整備局秋田河川国道事 務所 助言 B0262	株式会社バスコ 株式会社ウスマ地域総研	R5.3.31 R5.10.31	207885

都道府県名	測量地域	測量目的	測量種別	縮尺・等級	事業費	測量計画機関(助言番号)	測量作業機関	実施時期	ID
秋田県	能代市 一部	森林計画	航空レーザ測量	500	16.25km ²	秋田県能代市助言 B0026	株式会社バスコ	R5.4.12 R6.1.31	203633
秋田県	横手市 一部	土地改良	用地測量		0.0189km ²	農林水産省東北農政局旭川農業水利事業所助言 B0034	株式会社サト一技建	R5.4.20 R5.8.3	203755
秋田県	美郷町 一部	砂防計画	基準点測量	2級	2点	秋田県仙北地域振興局助言 B0008	株式会社秋田総合建設センター	R5.5.1 R5.12.15	203427
秋田県	横手市 一部	道路計画	基準点測量	3級	16点	秋田県助言 B0027	株式会社山本ボーリング株式会社 株式会社風間設計 株式会社秋田総合建設センター	R5.5.1 R5.9.29	203640
秋田県	羽後町 一部 由利本荘市 一部	森林計画	航空レーザ測量	500	267.12km ²	秋田県助言 B0128	株式会社ナカノアインシステム	R5.6.23 R6.2.29	205496
秋田県	大仙市 一部	ほ場整備	数値図化	1000	0.7km ²	秋田県大仙市助言 B0206	株式会社ナカノアインシステム	R5.8.7 R6.2.20	206892
秋田県	秋田市 一部	空港計画	航空レーザ測量	1000	22.6km ²	秋田県建設部秋田空港管理事務所助言 B0168	国際航業株式会社	R5.8.9 R5.12.15	206263
秋田県	仙北市 一部	砂防計画	基準点測量	3級	3点	秋田県仙北地域振興局助言 B0216	三航光測	R5.9.1 R5.11.30	207114
秋田県	東成瀬村 一部	その他	基準点測量	3級	3点	東北地方整備局成瀬ダム工事事務所助言 B0279	株式会社光生エンジニアリング	R5.9.29 R5.11.15	208141
山形県	鶴岡市 一部	その他	基準点測量	2級	3点	山形県庄内総合支庁助言 B0312	株式会社ダイコンコンサルタンツ	R2.11.5 R3.3.31	185438
山形県	山形市 全域	都市計画	修正測量	2500	159.9km ²	山形県山形市助言 B0073	株式会社バスコ	R3.6.25 R5.3.31	187168
山形県	朝日町 一部	道路管理	基準点測量	3級	3点	山形県村山総合支庁西村山地域振興局助言 B0132	株式会社工藤測量設計	R3.8.2 R3.9.30	188435
山形県	鶴岡市 一部	砂防計画	基準点測量	3級	3点	山形県庄内総合支庁助言 B0163	株式会社庄内測量設計舎	R3.9.1 R3.10.31	188960
山形県	大石町 一部	河川計画	基準点測量	2級	3点	東北地方整備局新庄河川事務所助言 B0191	新和設計株式会社	R3.9.6 R3.11.30	189154
山形県	村山市 一部	農地開発	基準点測量 水準測量 基準点測量 基準点測量 水準測量	2級 3級 3級 4級 4級	11点 6.7km 33点 13点 0.6km	山形県村山総合支庁北村山地域振興局助言 B0274	株式会社成和技術	R3.10.22 R4.12.23	190637
山形県	村山市 一部	農地開発	基準点測量 水準測量	3級 3級	2点 0.44km	山形県村山総合支庁北村山地域振興局助言 B0283	大和工務株式会社	R3.10.22 R3.12.28	190717
山形県	飯豊町 一部	道路計画	数値撮影(デジタル) 同時調整 数値図化	地上画素寸法10cm 1000	8.6km ² 8.6km ² 0.7km ²	山形県置賜総合支庁助言 B0353	朝日航洋株式会社	R3.11.26 R4.3.25	191861
山形県	高島町 一部	河川計画	基準点測量 水準測量 水準測量(GNSS) UAVレーザ測量	2級 3級 3級 3級	14点 11.46km 1点 0.53km ²	山形県置賜総合支庁助言 B0033	新和設計株式会社	R4.2.22 R5.1.31	194879
山形県	庄内町 一部	河川管理	数値撮影(デジタル) 同時調整 数値図化	地上画素寸法12cm 1000 2500	2.24km ² 2.24km ² 2.24km ²	東北地方整備局新庄河川事務所助言 B0402	株式会社バスコ	R4.3.1 R4.3.1	193863
山形県	鶴岡市 一部	河川管理	航空レーザ測量	1000	309.44km ²	東北地方整備局新庄河川事務所助言 B0092	朝日航洋株式会社	R4.3.11 R5.3.10	195656
山形県	南陽市 一部	砂防計画	基準点測量	3級	1点	山形県助言 B0065	新和設計株式会社	R4.3.31 R4.10.31	195407
山形県	南陽市 一部	地盤変動調査	水準測量	2級	18.8km	東日本高速道路株式会社東北支社山形管理事務所助言 B0002	国際測地株式会社	R4.10.31 R4.9.15	194304
山形県	村山市 一部	砂防計画	基準点測量	3級	2点	山形県村山総合支庁助言 B0042	株式会社三和技術コンサルタンツ	R4.4.1 R4.9.30	195157
山形県	寒河江市 一部	森林計画	航空レーザ測量	500	11.19km ²	山形県寒河江市助言 B0082	株式会社バスコ	R4.5.20 R5.3.24	195599
山形県	朝日町 一部	砂防計画	基準点測量	3級	3点	山形県助言 B0063	株式会社ケンコン	R4.6.1 R4.12.28	195403
山形県	上山市 一部	その他	航空レーザ測量	1000	1.45km ²	山形県助言 B0089	山形県土地改良事業団体連合会	R4.6.3 R5.2.28	195650
山形県	上山市 一部	砂防計画	基準点測量	3級	2点	山形県助言 B0094	株式会社金沢総合コンサルタンツ	R4.6.9 R4.11.30	195705
山形県	白鷹町 一部	ほ場整備	同時調整 数値図化	1000 1000	7.81km ² 1km ²	白鷹町土地改良区助言 B0129	朝日航洋株式会社	R4.6.9 R5.3.17	196533
山形県	庄内町 一部 鶴岡市 一部	森林計画	航空レーザ測量	1000	578.78km ²	山形県助言 B0045	アジア航測株式会社 朝日航洋株式会社 国際航業株式会社	R4.6.13 R5.1.31	195163
山形県	酒田市 一部 真室川町 一部	森林計画	航空レーザ測量	500	516.36km ²	山形県助言 B0056	株式会社バスコ 株式会社ナカノアインシステム	R4.6.14 R5.1.31	195248
山形県	遊佐町 一部	下水道計画	基準点測量	2級	5点	山形県鶴岡市助言 B0087	株式会社鈴木久測量設計事務所	R4.6.20 R4.9.30	195633
山形県	東根市 一部	都市計画	地形図等成果の座標補正 修正測量	2500 2500	76.1km ² 76.1km ²	山形県東根市助言 B0079	株式会社バスコ	R4.6.27 R5.3.24	195590
山形県	東根市 一部	森林計画	航空レーザ測量	500	49km ²	山形県東根市助言 B0081	株式会社バスコ	R4.6.27 R5.3.31	195597
山形県	戸沢村 一部	河川計画	基準点測量	3級	5点	山形県助言 B0276	大和工務株式会社	R4.7.8 R4.12.2	199735
山形県	天童市 一部	その他	基準点測量 基準点測量 水準測量 現地測量(数値地形図作成) 路線測量	3級 4級 3級 500	2点 12点 3.63km 0.057km ² 0.57km	山形県村山総合支庁助言 B0107	三協コンサルタンツ株式会社	R4.7.15 R5.3.30	195980
山形県	高島町 一部	その他	基準点測量	2級	8点	米沢平野土地改良区助言 B0174	株式会社ケンコン	R4.8.8 R4.12.23	197593
山形県	飯豊町 一部	砂防計画	航空レーザ測量	1000	53.27km ²	山形県西置賜地域振興局助言 B0419	日本工務株式会社	R4.8.10 R5.2.28	202234
山形県	長井市 一部	河川計画	航空レーザ測量 数値撮影(デジタル) 数値図化(同時調整含む)	1000 2500	9.58km ² 9.58km ² 5.7km ²	山形県置賜総合支庁助言 B0328	朝日航洋株式会社	R4.9.28 R5.3.24	200531
山形県	舟形町 一部	土地改良	基準点測量 基準点測量	2級 3級	10点 27点	山形県最上総合支庁助言 B0371	有限会社真和技建	R4.9.30 R5.3.17	201451
山形県	上山市 一部	その他	基準点測量	2級	3点	山形県上山市助言 B0265	株式会社田村測量設計事務所	R4.10.3 R5.3.10	199661
山形県	中山町 一部 山辺町 一部 上山市 一部 山形市 一部	その他	現地測量(数値地形図作成)	2500	6.64km ²	山形県村山総合支庁助言 B0307	株式会社オリエンタルコンサルタンツ	R4.10.3 R5.10.31	200298
山形県	鶴岡市 一部	土地改良	基準点測量	2級	7点	山形県助言 B0261	有限会社サトウ調査設計	R4.10.7 R5.3.24	199639
山形県	鶴岡市 一部	道路計画	基準点測量	3級	4点	山形県助言 B0268	株式会社鈴木久測量設計事務所	R4.10.11 R5.2.28	199672
山形県	鶴岡市 一部	その他	基準点測量	4級	363点	法務省山形地方方法務局助言 B0269	有限会社鶴岡測量	R4.10.14 R5.1.31	199676
山形県	戸沢村 一部 鮭川村 一部 東根市 一部 尾花沢市 一部 村山市 一部 新庄市 一部	河川管理	航空レーザ測量 航空レーザ測量	1000 1000	19.02km ² 19.02km ²	東北地方整備局新庄河川事務所助言 B0323	国際航業株式会社	R4.10.15 R5.6.30	200428
山形県	山形市 一部	その他	基準点測量	2級	4点	山形県村山総合支庁助言 B0303	株式会社田村測量設計事務所	R4.10.24 R5.3.31	200239
山形県	天童市 一部	土地改良	基準点測量	3級	6点	山形県村山総合支庁助言 B0313	NTCコンサルタンツ株式会社	R4.10.31 R5.3.23	200335
山形県	山形市 一部	地盤変動調査	水準測量	2級	23.8km	山形県山形市助言 B0305	株式会社田村測量設計事務所	R4.11.1 R5.3.31	200276
山形県	天童市 一部	土地改良	基準点測量 水準測量 基準点測量 現地測量(数値地形図作成)	2級 3級 4級 500	3点 6.4km 13点 0.032km ²	山形県村山総合支庁北村山地域振興局助言 B0360	株式会社青野測量設計	R4.11.21 R5.2.28	201183
山形県	戸沢村 一部 鮭川村 一部 東根市 一部 尾花沢市 一部 村山市 一部 新庄市 一部	道路管理	MMS計測	500	29km	東北地方整備局山形河川国道事務所助言 B0346	株式会社バスコ 株式会社田村測量設計事務所	R4.11.29 R5.2.28	200820
山形県	尾花沢市 一部	その他	基準点測量 水準測量	3級 3級	4点 4.4km	山形県尾花沢市助言 B0358	株式会社成和技術	R4.12.8 R5.4.28	201163
山形県	米沢市 一部	地盤変動調査	水準測量	2級	16.76km	山形県米沢市助言 B0359	株式会社春日測量設計	R4.12.12 R5.1.31	201169
山形県	真室川町 一部	道路計画	基準点測量	3級	2点	山形県最上総合支庁助言 B0386	大和工務株式会社	R4.12.18 R5.1.31	201826
山形県	米沢市 一部 福島県 福島市 一部 猪苗代町 一部	その他	航空レーザ測量	1000	360km ²	東北地方整備局福島河川国道事務所助言 B0434	株式会社バスコ	R5.3.24 R5.12.20	202842
山形県	河北町 一部 西川町 一部 大江町 一部	砂防計画	航空レーザ測量 数値撮影(デジタル)	2500	522.68km ² 522.68km ²	山形県助言 B0108	朝日航洋株式会社	R5.3.17 R5.12.22	205209

都道府県名	測量地域	測量目的	測量種別	縮尺・等級	事業費	測量計画機関(助言番号)	測量作業機関	実施時期	ID
山形県	山形市 一部 上山町 一部 天童市 一部 山辺町 一部 中山町 一部	砂防計画	航空レーザ測量	1000	593.95km ²	山形県 助言 B0031	株式会社バスコ	R5.3.27 R5.12.22	203724
山形県	長井市 一部	森林計画	航空レーザ測量 数値撮影(デジタル) 数値図化(同時調整含む)	1000 地上画素寸法11.7cm 5000	16km ² 16km ² 16km ²	山形県置賜総合支庁 助言 B0016	朝日航洋株式会社	R5.4.3 R5.10.20	203547
山形県	川西町 一部	道路計画	航空レーザ測量 数値撮影(デジタル) 数値図化(同時調整含む)	1000 地上画素寸法11.7cm 5000	2.6km ² 2.6km ² 2.34km ²	山形県 助言 B0063	朝日航洋株式会社	R5.4.3 R5.9.29	204227
山形県	山形市 全域 東根市 全域 山辺町 全域 中山町 全域	固定資産	数値撮影(デジタル) 同時調整 写真地図作成(デジタルオルソ)	地上画素寸法16cm 1000 1000	680.84km ² 680.84km ² 680.84km ²	山形県山形市 助言 B0040	株式会社バスコ	R5.4.13 R5.12.28	203847
山形県	村山市 一部 尾花沢市 一部 東根市 一部 大石田町 一部	砂防計画	航空レーザ測量	1000	531.31km ²	山形県 助言 B0039	国際航業株式会社	R5.5.10 R5.12.22	203845
山形県	金山町 一部	道路計画	基準点測量	3級	2点	山形県最上総合支庁 助言 B0093	大和工営株式会社	R5.6.16 R5.10.13	204859
山形県	鶴岡市 一部	都市計画	基準点測量 基準点測量	2級 3級	1点 1点	山形県鶴岡市 助言 B0075	株式会社石川測量事務所	R5.6.19 R5.10.27	204523
山形県	飯豊町 一部	河川管理	基準点測量	3級	2点	山形県置賜総合支庁 助言 B0091	株式会社ケンコン	R5.6.26 R5.9.29	204817
山形県	南陽市 全域	その他	基準点測量	3級	3点	山形県南陽市 助言 B0081	有限会社太陽測量設計事務所	R5.7.1 R5.10.31	204573
山形県	山辺町 一部	道路計画	基準点測量	3級	3点	山形県村山総合支庁 助言 B0113	東和測量設計株式会社	R5.7.10 R5.10.31	205243
山形県	川西町 一部	土地改良	基準点測量	2級	10点	山形県 助言 B0170	山形県土地改良事業団体 連合会	R5.8.10 R5.11.30	206278
山形県	朝日町 一部 大江町 一部	道路計画	航空レーザ測量	1000	0.33km ²	山形県村山総合支庁 助言 B0190	朝日航洋株式会社	R5.8.17 R5.11.30	206589
山形県	新庄市 一部	その他	基準点測量	3級	3点	山形県新庄市 助言 B0199	大和工営株式会社	R5.8.28 R5.12.28	206684
山形県	山形市 一部 寒河江市 一部 上山町 一部 村山市 一部 天童市 一部 東根市 一部 山辺町 一部 尾花沢市 一部 中山町 一部 河北町 一部 西川町 一部 大石田町 一部	道路管理	MMS計測	500	322km ²	山形県村山総合支庁 助言 B0208	株式会社バスコ	R5.9.20 R5.12.20	206944
福島県	会津若松市 一部	道路計画	基準点測量	3級	16点	福島県会津若松建設事務所 助言 B0044	日本精測株式会社	R2.5.29 R2.8.31	117950
福島県	葛尾村 一部 浪江町 一部	道路計画	数値図化	2500	16.15km ²	福島県相双建設事務所 助言 B0086	三和航測株式会社	R2.6.15 R2.10.29	180592
福島県	猪苗代町 一部 磐梯町 一部 西会津町 一部 北塩原村 一部	河川管理	航空レーザ測量	1000	656.6km ²	福島県喜多方建設事務所 助言 B0320	国際航業株式会社	R2.11.16 R3.12.28	191147
福島県	喜多方市 一部 会津若松市 一部	砂防計画	航空レーザ測量 航空レーザ測量	1000 1000	91km ² 131km ²	福島県 助言 B0293	株式会社バスコ	R2.12.22 R3.3.31	185007
福島県	矢祭町 全域 柳倉町 一部 福島市 一部 会津美里町 全域 金山町 一部 柳津町 一部 西会津町 一部 南会津町 一部	砂防計画	航空レーザ測量	1000	654km ²	福島県 助言 B0297	アジア航測株式会社	R2.12.23 R3.3.31	185068
福島県	田村市 全域 いわき市 全域 伊達市 全域 南相馬市 全域 川俣町 全域 小野町 全域 広野町 全域 楢葉町 全域 葛尾村 全域 飯館村 全域	砂防計画	航空レーザ測量	1000	590km ²	福島県 助言 B0308	国際航業株式会社	R2.12.23 R3.3.31	185287
福島県	広野町 一部	都市計画	基準点測量	2級	2点	福島県広野町 助言 B0053	株式会社大和測量設計	R3.4.30 R4.2.28	186848
福島県	南会津町 一部	砂防計画	基準点測量	2級	2点	福島県南会津建設事務所 助言 B0287	大竹測量設計株式会社	R3.6.29 R4.3.24	190731
福島県	磐梯町 一部	道路計画	数値撮影(デジタル) 数値図化(同時調整含む)	地上画素寸法16cm 2500	11.4km ² 11.4km ²	福島県喜多方建設事務所 助言 B0176	株式会社ナカノシステム	R3.7.19 R4.1.31	189086
福島県	田村市 一部	河川計画	基準点測量	2級	4点	福島県中建設事務所 助言 B0157	株式会社郡山測量設計	R3.7.27 R4.3.31	188787
福島県	二本松市 一部	その他	基準点測量	2級	6点	福島県二本松市 助言 B0228	有限会社武藤測量事務所	R3.8.10 R3.12.24	190014
福島県	いわき市 一部	道路計画	基準点測量 復旧測量(基準点)	2級 2級改測2級	4点 3点	福島県いわき建設事務所 助言 B0182	株式会社東コンサルタンツ	R3.8.19 R4.3.31	189110
福島県	いわき市 一部	道路計画	基準点測量	2級	3点	福島県いわき建設事務所 助言 B0192	株式会社東日本建設コンサルタンツ	R3.9.2 R4.3.31	189156
福島県	南会津町 一部	道路台帳	基準点測量	2級	2点	福島県南会津建設事務所 助言 B0303	大竹測量設計株式会社	R3.9.2 R3.11.15	190838
福島県	広野町 一部	森林計画	基準点測量	2級	5点	福島県広野町 助言 B0201	株式会社大和測量設計	R3.9.10 R4.2.28	189314
福島県	只見町 一部 南会津町 一部	河川管理	航空レーザ測深	1000	10.6km ²	福島県南会津建設事務所 助言 B0266	アジア航測株式会社	R3.10.1 R4.3.31	190462
福島県	只見町 一部	河川管理	航空レーザ測量	1000	98.9km ²	福島県南会津建設事務所 助言 B0302	アジア航測株式会社	R3.10.18 R4.3.31	190835
福島県	南会津町 一部	砂防計画	基準点測量	2級	3点	福島県南会津建設事務所 助言 B0389	大竹測量設計株式会社	R3.11.16 R5.3.31	201844
福島県	玉川村 一部 石川町 一部	土地改良	基準点測量	3級	35点	農林水産省東北農政局阿武隈土 地改良調査管理事務所 助言 B0358	株式会社三祐コンサルタンツ	R3.12.20 R4.2.28	193019
福島県	いわき市 一部	土地改良	基準点測量	2級	8点	福島県いわき農林事務所 助言 B0355	株式会社東コンサルタンツ	R4.1.6 R4.3.31	191865
福島県	塙町 一部	砂防計画	基準点測量	2級	3点	福島県南建設事務所 助言 B0400	株式会社建協測量設計	R4.2.14 R4.3.31	193791
福島県	白河市 一部	道路計画	基準点測量	3級	10点	福島県南建設事務所 助言 B0053	株式会社菊地測量設計	R4.2.21 R4.10.7	195198
福島県	白河市 一部	道路計画	基準点測量	2級	3点	福島県南建設事務所 助言 B0086	太陽測量設計株式会社	R4.2.22 R4.9.5	195625
福島県	南会津町 一部	道路管理	基準点測量	2級	7点	福島県南会津建設事務所 助言 B0404	大竹測量設計株式会社	R4.2.25 R4.3.31	193945
福島県	郡山市 一部	農地開発	数値図化	1000	0.06km ²	福島県郡山農林事務所 助言 B0405	福島県土地改良事業団体 連合会	R4.2.25 R4.3.31	193949
福島県	小野町 一部 三春町 一部 古殿町 一部 浅川町 一部 平田村 一部 玉川村 一部 石川町 一部 鏡石町 一部 大玉村 一部 本宮市 一部 田村市 一部 二本松市 一部 郡山市 一部 須賀川市 一部	固定資産	数値撮影(デジタル) 数値撮影(デジタル) 同時調整 写真地図作成(デジタルオルソ)	地上画素寸法11.5cm (DMCIII) 地上画素寸法15cm (UCEm2) 1000 1000	2666.57km ² 2666.57km ² 2666.57km ² 2666.57km ²	福島県郡山市 助言 B0074	朝日航洋株式会社	R4.4.15 R5.1.28	195486
福島県	南会津町 一部	農道計画	基準点測量	2級	1点	福島県南会津農林事務所 助言 B0121	大竹測量設計株式会社	R4.4.27 R4.9.30	196273
福島県	郡山市 一部 二本松市 一部 本宮市 一部	河川管理	航空レーザ測量 航空レーザ測深 数値撮影(デジタル) 同時調整	1000 1000 地上画素寸法20cm 1000	63.2km ² 19.5km ² 63.2km ² 63.2km ²	東北地方整備局福島河川国道事 務所 助言 B0041	国際航業株式会社	R4.5.19 R4.9.30	195155
福島県	福島市 一部 伊達市 一部	河川管理	航空レーザ測量 航空レーザ測深 数値撮影(デジタル) 同時調整	500 500 地上画素寸法16cm 1000	52.2km ² 23.56km ² 75.76km ² 75.76km ²	東北地方整備局福島河川国道事 務所 助言 B0069	株式会社バスコ	R4.5.19 R4.9.30	195418
福島県	浪江町 一部	その他	基準点測量	2級	9点	福島県浪江町 助言 B0155	株式会社ふたば	R4.5.24 R4.12.23	197318
福島県	会津若松市 一部	固定資産	数値撮影(デジタル)	地上画素寸法16cm	353.28km ²	福島県会津若松市 助言 B0072	株式会社バスコ	R4.5.30 R5.3.31	195448
福島県	国見町 一部 桑折町 一部 本宮市 一部 伊達市 一部 郡山市 一部 二本松市 一部 福島市 一部	河川管理	数値図化 航空レーザ測量	2500 500	130km ² 1.8km ²	東北地方整備局福島河川国道事 務所 助言 B0093	アジア航測株式会社	R4.6.21 R4.12.27	195659
福島県	会津美里町 一部	土地改良	基準点測量	3級	9点	福島県会津美里事務所 助言 B0096	福島県土地改良事業団体 連合会	R4.6.27 R5.3.31	195727
福島県	大熊町 一部	土地改良	基準点測量	3級	3点	農林水産省東北農政局 助言 B0106	株式会社日本水工コンサル タント	R4.7.1 R5.1.25	195987
福島県	須賀川市 一部	都市計画	数値図化	2500	3km ²	福島県須賀川市 助言 B0171	国際航業株式会社	R4.7.1 R5.2.28	197560
福島県	福島市 一部	固定資産	数値撮影(デジタル) 同時調整 写真地図作成(デジタルオルソ)	地上画素寸法12cm 1000 1000	767.72km ² 767.72km ² 767.72km ²	福島県福島市 助言 B0130	株式会社バスコ	R4.7.14 R5.3.31	196535
福島県	白河市 一部	固定資産	数値撮影(デジタル) 同時調整 写真地図作成(デジタルオルソ)	地上画素寸法16cm 1000 1000	462.03km ² 462.03km ² 253.25km ²	福島県白河市 助言 B0131	株式会社バスコ	R4.7.14 R5.1.31	196537
福島県	田村市 一部	土地改良	基準点測量	3級	9点	福島県郡山農林事務所 助言 B0113	福島県土地改良事業団体 連合会	R4.7.19 R5.3.31	196156
福島県	双葉町 一部	その他	基準点測量	2級	12点	農林水産省東北農政局 助言 B0128	株式会社三祐コンサル タント	R4.7.19 R5.2.28	196499

都道府県名	測量地域	測量目的	測量種別	縮尺・等級	事業量	測量計画機関(助言番号)	測量作業機関	実施時期	ID
福島県	浪江町 全域	固定資産	数値撮影(デジタル) 同時調整 写真地図作成(デジタルオルソ)	地上画素寸法12cm 1000 1000	223.14km ² 223.14km ² 223.14km ²	福島県浪江町 助言 B0172	株式会社バスコ	R4.8.3 R5.3.17	197564
福島県	南会津町 一部	道路管理	基準点測量	2級	3点	福島県南会津建設事務所 助言 B0401	大竹測量設計株式会社	R4.8.3 R5.21	202068
福島県	南相馬市 一部	土地改良	基準点測量	2級	3点	福島県相双農林事務所 助言 B0191	株式会社大和田測量設計	R4.8.29 R5.3.31	198118
福島県	南相馬市 一部	土地改良	基準点測量	2級	3点	福島県相双農林事務所 助言 B0220	株式会社原測	R4.9.12 R5.3.31	198703
福島県	南相馬市 一部	土地改良	基準点測量	2級	2点	福島県相双農林事務所 助言 B0223	福島県土地改良事業団体 連合会	R4.9.12 R5.3.31	198740
福島県	石川町 一部	ほ場整備	水準測量 水準測量(GNSS) 数値図化	3級 3級 1000	10.2km ² 2点 0.48km ²	福島県中農林事務所 助言 B0338	東日本総合計画株式会社	R4.9.14 R5.3.31	200710
福島県	小野町 一部	ほ場整備	水準測量 水準測量(GNSS) 数値図化	3級 3級 1000	2.2km ² 2点 0.39km ²	福島県中農林事務所 助言 B0329	株式会社中庭測量コンサル タント	R4.9.15 R5.3.31	200544
福島県	南相馬市 全域	固定資産	数値撮影(デジタル) 同時調整 写真地図作成(デジタルオルソ)	地上画素寸法16cm 1000 1000	515.36km ² 398.58km ² 398.58km ²	福島県南相馬市 助言 B0271	株式会社バスコ	R4.9.21 R5.3.10	199680
福島県	西郷村 一部	固定資産	数値撮影(デジタル) 同時調整 写真地図作成(デジタルオルソ)	地上画素寸法16cm 1000 1000	235.69km ² 235.69km ² 146.52km ²	福島県西郷村 助言 B0270	株式会社バスコ	R4.9.22 R5.1.31	199678
福島県	田村市 一部	土地改良	基準点測量	3級	7点	福島県中農林事務所 助言 B0238	福島県土地改良事業団体 連合会	R4.9.26 R5.3.31	199093
福島県	田村市 一部	土地改良	基準点測量	3級	6点	福島県中農林事務所 助言 B0239	福島県土地改良事業団体 連合会	R4.9.26 R5.3.31	199094
福島県	大熊町 全域	道路計画	基準点測量	2級	1点	福島県大熊町 助言 B0243	株式会社東コンサル タント	R4.9.26 R5.3.10	199133
福島県	いわき市 一部	道路計画	基準点測量	2級	1点	福島県いわき建設事務所 助言 B0224	株式会社東コンサル タント	R4.9.30 R5.1.30	198742
福島県	会津若松市 一部	土地改良	水準測量 同時調整 現地測量(数値地形図作成)	3級 1000 1000	3.4km ² 1.04km ² 1.04km ²	戸ノ口土地改良区 助言 B0325	福島県土地改良事業団体 連合会	R4.10.6 R5.3.30	200476
福島県	郡山市 一部 須賀川市 一部 田村市 一部 天栄村 一部 石川町 一部 平田村 一部 古殿町 一部	砂防計画	数値撮影(デジタル) 数値図化(同時調整含む)	地上画素寸法20cm 1000	4.1km ² 4.1km ²	福島県中建設事務所 助言 B0334	三和航測株式会社	R4.10.18 R5.3.31	200691
福島県	いわき市 一部	河川計画	航空レーザ測深	1000	4km ²	福島県いわき建設事務所 助言 B0350	アジア航測株式会社	R4.10.20 R5.3.31	200907
福島県	須賀川市 一部	土地改良	基準点測量 基準点測量 基準点測量	2級 2級 3級	1点 1点 11点	福島県中農林事務所 助言 B0314	福島県土地改良事業団体 連合会	R4.10.24 R5.3.31	200337
福島県	棚倉町 一部	道路計画	基準点測量	3級	4点	福島県南建設事務所 助言 B0300	株式会社菊地測量設計	R4.10.27 R4.11.21	200170
福島県	下郷町 一部	ほ場整備	水準測量(GNSS) 水準測量 同時調整 数値撮影(デジタル) 数値図化	3級 3級 1000 1000	1点 9.9km ² 10.34km ² 10.34km ² 1.207km ²	福島県下郷町 助言 B0340	アジア航測株式会社	R4.11.21 R5.3.31	200783
福島県	泉崎村 全域 中島村 全域 矢吹町 全域 棚倉町 全域 矢祭町 全域 塙町 全域 鮫川村 全域	砂防計画	数値撮影(デジタル)	地上画素寸法16cm	1012km ²	福島県南建設事務所 助言 B0353	株式会社ナカノアイシ テム	R4.11.14 R5.3.20	201113
福島県	小野町 一部	土地改良	基準点測量	2級	4点	福島県中農林事務所 助言 B0326	株式会社新和調査設計	R4.11.21 R5.3.31	200490
福島県	天栄村 全域	砂防計画	数値撮影(デジタル)	地上画素寸法16cm	374km ²	福島県中建設事務所 助言 B0362	中国航空株式会社	R4.11.25 R5.3.31	201225
福島県	相馬市 一部	砂防計画	数値撮影(デジタル) 同時調整	地上画素寸法12cm 1000	612km ² 612km ²	福島県相双建設事務所 助言 B0402	株式会社バスコ	R4.11.21 R5.3.31	202102
福島県	葛尾村 一部	砂防計画	数値撮影(デジタル)	地上画素寸法16cm	735km ²	福島県相双建設事務所 助言 B0403	株式会社ナカノアイシ テム	R4.11.28 R5.3.31	202160
福島県	白河市 一部 南相馬市 一部 西郷村 一部 大熊町 一部 双葉町 一部	森林計画	地図編集 既成図数値化	5000 5000	380km ² 93.59km ²	福島県 助言 B0345	株式会社バスコ	R4.11.29 R5.3.17	200818
福島県	川俣町 一部 桑折町 一部	砂防計画	数値撮影(デジタル) 同時調整	地上画素寸法16cm 1000	427km ² 427km ²	福島県北建設事務所 助言 B0373	東日本総合計画株式会社	R4.11.30 R5.8.31	201489
福島県	広野町 一部	土地改良	基準点測量	3級	6点	福島県相双農林事務所 助言 B0427	福島県土地改良事業団体 連合会	R4.12.5 R5.8.31	202523
福島県	郡山市 一部	道路計画	数値図化	500	0.04km ²	福島県中建設事務所 助言 B0400	陸奥テックコンサル タント株式会社	R4.12.6 R5.3.31	201995
福島県	南相馬市 一部	ほ場整備	基準点測量	2級	9点	福島県相双農林事務所 助言 B0365	株式会社東日本建設コ ンサルタント	R4.12.7 R5.3.31	201244
福島県	浪江町 一部	総合計画	基準点測量 基準点測量 水準測量	3級 4級 3級	7点 103点 2.5km	復興庁 助言 B0372	株式会社大江設計	R4.12.12 R5.3.24	201457
福島県	南相馬市 一部	土地改良	基準点測量	3級	3点	福島県相双農林事務所 助言 B0395	福島県土地改良事業団体 連合会	R4.12.13 R5.10.31	201957
福島県	泉崎村 一部 西郷村 一部 白河市 一部	道路計画	航空レーザ測量 数値撮影(デジタル) 同時調整 数値図化 数値図化	1000 地上画素寸法12cm 1000 1000 2500	7.5km ² 35.1km ² 35.1km ² 3.9km ² 3.6km ²	東北地方整備局郡山国道事務所 助言 B0392	株式会社バスコ	R4.12.14 R5.3.20	201852
福島県	会津若松市 一部	都市計画	地図編集 既成図数値化	2500 2500	9.12km ² 32.9km ²	福島県会津若松市 助言 B0341	第一航業株式会社	R4.12.19 R5.3.28	200793
福島県	いわき市 一部	砂防計画	数値撮影(デジタル) 同時調整	地上画素寸法16cm 1000	1527.7km ² 1527.7km ²	福島県いわき建設事務所 助言 B0405	株式会社バスコ	R5.1.17 R5.3.31	202164
福島県	楢葉町 一部	河川計画	基準点測量	2級	1点	福島県相双建設事務所 助言 B0421	株式会社東コンサル タント	R5.2.24 R5.3.31	202425
福島県	古殿町 一部	森林計画	航空レーザ測量	500	117.24km ²	林野庁関東森林管理局 助言 B0001	アジア航測株式会社	R5.3.9 R5.8.31	203102
福島県	昭和村 一部	その他	航空レーザ測量	1000	216.24km ²	福島県津若松建設事務所 助言 B0080	アジア航測株式会社	R5.3.22 R5.12.28	204563
福島県	矢吹町 一部 鏡石町 一部	道路計画	UAVレーザ測量		0.78km ²	東北地方整備局郡山国道事務所 助言 B0047	新和設計株式会社	R5.3.23 R5.8.31	203969
福島県	猪苗代町 一部	河川計画	基準点測量	3級	10点	福島県喜多方建設事務所 助言 B0032	株式会社郡山測量設計社	R5.3.29 R6.1.8	203738
福島県	会津美里町 一部 会津若松市 一部	土地改良	基準点測量 基準点測量	2級 4級	3点 18点	農林水産省東北農政局会津南部 農業水利事業所 助言 B0083	大江設計株式会社	R5.4.11 R6.3.8	204587
福島県	南会津町 一部	その他	基準点測量	2級	2点	福島県南会津町 助言 B0095	大竹測量設計株式会社	R5.4.28 R5.7.31	204902
福島県	金山町 一部	砂防計画	航空レーザ測量	1000	70km ²	福島県会津若松建設事務所 助言 B0087	株式会社ナカノアイシ テム	R5.5.17 R5.11.20	204986
福島県	天栄村 一部	道路計画	数値図化	1000	1.6km ²	福島県中建設事務所 助言 B0117	朝日航洋株式会社	R5.6.22 R5.10.16	205337
福島県	湯川村 一部	都市計画	数値撮影(デジタル) 同時調整 数値図化	地上画素寸法20cm 2500 2500	43km ² 16.37km ² 16.37km ²	福島県会津若松建設事務所 助言 B0107	株式会社バスコ	R5.7.18 R6.1.19	205166
福島県	白河市 一部	都市計画	数値図化	2500	37.43km ²	福島県白河市 助言 B0165	株式会社バスコ	R5.8.4 R6.1.31	206231

関東地方

都道府県名	測量地域	測量目的	測量種別	縮尺・等級	事業量	測量計画機関(助言番号)	測量作業機関	実施時期	ID	
福島県	下郷町 一部	西郷村 一部	砂防計画	航空レーザ測量	1000	421.4km ²	関東地方整備局日光砂防事務所 助言 C0057	株式会社バスコ	R4.5.2 R5.1.31	194559
栃木県	日光市 一部 塩谷町 一部 塩谷町 全域	那須塩原市 一部 那須町 一部	都市計画	数値図化	2500	71.4km ²	茨城県阿見町 助言 C0082	朝日航洋株式会社	R3.5.19 R4.3.31	186634
茨城県	鉾田市 一部		道路計画	復旧測量(水準)	1級	8km 2点	茨城県鉾田工務事務所 助言 C0838	ホコタ設計コンサルタンツ 株式会社	R4.2.1 R4.3.30	193422
茨城県	東海村 一部		基準点管理	水準測量	1級	6.1km 1点	茨城県常陸大宮土木事務所 助言 C0303	株式会社コスモ計測	R4.5.24 R4.7.1	197305
茨城県	利根町 一部 神栖市 一部 潮来市 一部 牛久市 一部 取手市 一部 香取市 一部 神崎町 一部 白井市 一部 印西市 一部 松戸市 一部 流山市 一部	河内町 一部 福敷市 一部 つくば市 一部 つくばみらい市 一部 龍ヶ崎市 一部 東庄町 一部 我孫子市 一部 栄町 一部 成田市 一部 柏市 一部 旭市 一部	河川管理	航空レーザ測量	1000	823.8km ²	関東地方整備局利根川下流河川 事務所 助言 C0130	株式会社バスコ	R4.6.8 R5.3.31	195229
茨城県	常総市 一部		土地区画整理	基準点測量 基準点測量 その他 出来形確認測量	3級 4級 確定測量	7点 71点 0.307km ²	茨城県常総市 助言 C0161	東日本総合計画株式会社	R4.6.10 R5.3.31	195607
茨城県	大洗町 一部		都市計画	修正測量 地図編集 地図編集	2500 10000 25000	12.163km ² 12.163km ² 12.163km ²	茨城県大洗町 助言 C0132	株式会社アイコンサルタン ト	R4.6.15 R5.3.31	195267
茨城県	境町 一部		都市計画	数値図化	2500	12.22km ²	茨城県境町 助言 C0215	株式会社バスコ	R4.6.24 R5.3.17	196318
茨城県	鹿嶋市 一部		都市計画	修正測量 地図編集 地図編集	2500 10000 20000	30km ² 30km ² 30km ²	茨城県鹿嶋市 助言 C0331	朝日航洋株式会社	R4.6.29 R5.2.28	197582
茨城県	水戸市 一部		その他	用地測量	20000	0.009km ²	農林水産省関東農政局那珂川沿 岸農業水利事務所 助言 C0163	浦和測量設計株式会社	R4.6.30 R5.10.11	195619
茨城県	笠間市 一部		道路計画	数値図化	1000	1.6km ²	茨城県笠間市 助言 C0906	株式会社オリエンタルコン サルタンツ	R4.7.26 R5.3.10	202307
茨城県	土浦市 一部		地盤変動調査	水準測量	1級	126km	茨城県土浦市 助言 C0232	株式会社あいだ測量設計	R4.7.29 R5.2.28	196506
茨城県	那珂市 一部		土地改良	基準点測量 その他の応用測量 確定測量	1級	2点	茨城県県北農林事務所 助言 C0098	茨城県土地改良事業団体 連合会	R4.8.1 R5.3.24	194850
茨城県	阿見町 一部 鉾田市 一部 行方市 一部 福敷市 一部 鹿嶋市 一部 土浦市 一部 香取市 一部	美浦村 一部 小美玉市 一部 神栖市 一部 潮来市 一部 石岡市 一部 かずみがうら市 一部	環境調査	数値撮影(デジタル)	地上画素寸法16cm	249km	水資源権利利根川下流総合管理 所 助言 C0200	朝日航洋株式会社	R4.8.1 R5.3.15	196107
茨城県	桜川市 一部		都市計画	数値図化	2500	155km ²	茨城県桜川市 助言 C0267	株式会社バスコ	R4.8.1 R5.3.15	196991
茨城県	石岡市 一部		都市計画	修正測量 地図編集 地形図等成果の座標補正	2500 10000 2500	45.23km ² 31.24km ² 215.5km ²	茨城県石岡市 助言 C0332	国際航業株式会社	R4.8.18 R5.3.15	197585
茨城県	日立市 一部 高萩市 一部 鹿嶋市 一部 鉾田市 一部 東海村 一部	北茨城市 一部 ひたちなか市 一部 神栖市 一部 大洗町 一部	海岸保全	航空レーザ測量	500	211km	茨城県常陸土木事務所 助言 C0383	朝日航洋株式会社	R4.9.1 R5.2.28	198061
茨城県	茨城県 一部		都市計画	修正測量	2500	36.024km ²	茨城県茨城県 助言 C0414	国際航業株式会社	R4.9.7 R5.3.24	198423
茨城県	水戸市 一部		都市計画	修正測量	2500	14.6km ²	茨城県水戸市 助言 C0627	アジア航測株式会社	R4.11.1 R5.3.15	200386
茨城県	坂東市 一部 守谷市 一部 五霞町 一部 常総市 一部 取手市 一部 下妻市 一部	古河市 一部 龍ヶ崎市 一部 境町 一部 八千代町 一部 つくば市 一部 つくばみらい市 一部	地盤変動調査	水準測量	1級	189km	茨城県 助言 C0431	株式会社共栄測地	R4.9.29 R5.3.24	198581
茨城県	笠間市 一部		文化財調査	数値図化	500	0.17km ²	茨城県笠間市 助言 C0527	株式会社バスコ	R4.10.20 R5.3.10	199585
茨城県	茨城県 一部		その他	基準点測量 基準点測量 その他 確定測量	3級 4級	6点 30点	農林水産省関東農政局茨城中部 農地整備事務所 助言 C0612	茨城県土地改良事業団体 連合会	R4.11.1 R5.3.31	200251
茨城県	鉾田市 全域		固定資産	数値撮影(デジタル) 同時調整	地上画素寸法20cm 2500	207.6km ² 207.6km ²	茨城県鉾田市 助言 C0631	株式会社バスコ	R4.12.1 R5.2.28	200434
茨城県	古河市 一部 野木町 一部 佐野市 一部 足利市 一部 板倉町 一部 加須市 一部	小山市 一部 栃木市 一部 館林市 一部	地盤変動調査	水準測量	1級	149km	栃木県 助言 C0642	株式会社あいだ測量設計	R4.12.11 R5.3.17	200480
茨城県	阿見町 一部 神栖市 一部 福敷市 一部 鹿嶋市 一部 土浦市 一部 香取市 一部	美浦村 一部 小美玉市 一部 潮来市 一部 石岡市 一部 かずみがうら市 一部	河川管理	航空レーザ測量	500	12.64km ²	関東地方整備局霞ヶ浦河川事務 所 助言 C0763	株式会社バスコ	R4.12.8 R5.3.31	201297
茨城県	古河市 全域		固定資産	数値撮影(デジタル) 同時調整	地上画素寸法11.8cm 1000	123.58km ² 225.73km ²	茨城県古河市 助言 C0668	朝日航洋株式会社	R4.12.10 R5.3.31	200729
茨城県	日立市 全域		固定資産	数値撮影(デジタル) 同時調整 写真地図作成(デジタルオルソ)	地上画素寸法12cm 1000 1000	225.73km ² 225.73km ² 225.73km ²	茨城県日立市 助言 C0706	朝日航洋株式会社	R4.12.10 R5.3.31	200971
茨城県	常陸大宮市 全域		固定資産	数値撮影(デジタル) 同時調整 写真地図作成(デジタルオルソ)	地上画素寸法12cm 1000 1000	348.45km ² 348.45km ² 348.45km ²	茨城県市町村共同システム整備 運営協議会 助言 C0772	株式会社バスコ	R4.12.10 R5.3.22	201367
茨城県	小美玉市 全域		固定資産	数値撮影(デジタル) 同時調整 写真地図作成(デジタルオルソ)	地上画素寸法12cm 1000 1000	144.74km ² 144.74km ² 144.74km ²	茨城県市町村共同システム整備 運営協議会 助言 C0773	株式会社バスコ	R4.12.10 R5.3.22	201369
茨城県	八千代町 一部		土地改良	基準点測量	2級	7点	茨城県県西農林事務所 助言 C0807	茨城県土地改良事業団体 連合会	R4.12.10 R5.3.24	201566
茨城県	東海村 全域		固定資産	数値撮影(デジタル) 同時調整 写真地図作成(デジタルオルソ)	地上画素寸法12cm 1000 1000	38km ² 38km ² 38km ²	茨城県東海村 助言 C0736	朝日航洋株式会社	R4.12.15 R5.3.31	201131
茨城県	那珂市 全域		固定資産	数値撮影(デジタル) 同時調整	地上画素寸法12cm 1000	97.82km ² 97.82km ²	茨城県那珂市 助言 C0725	朝日航洋株式会社	R4.12.20 R5.3.31	201077
茨城県	守谷市 全域		固定資産	数値撮影(デジタル) 同時調整 写真地図作成(デジタルオルソ)	地上画素寸法15cm 1000 1000	35.71km ² 35.71km ² 35.71km ²	茨城県守谷市 助言 C0746	朝日航洋株式会社	R4.12.20 R5.3.31	201165
茨城県	常総市 全域		固定資産	数値撮影(デジタル) 同時調整	地上画素寸法15cm 1000	123.64km ² 123.64km ²	茨城県常総市 助言 C0747	朝日航洋株式会社	R4.12.20 R5.3.31	201167
茨城県	利根町 全域 美浦村 全域	河内町 全域 福敷市 全域	固定資産	数値撮影(デジタル) 同時調整 写真地図作成(デジタルオルソ)	地上画素寸法12cm 1000 1000	341.61km ² 341.61km ² 341.61km ²	茨城県市町村共同システム整備 運営協議会 助言 C0767	株式会社フジヤマ	R4.12.20 R5.3.22	201345
茨城県	ひたちなか市 全域		固定資産	数値撮影(デジタル) 同時調整 写真地図作成(デジタルオルソ)	地上画素寸法12cm 1000 1000	100.26km ² 100.26km ² 100.26km ²	茨城県ひたちなか市 助言 C0769	朝日航洋株式会社	R4.12.20 R5.3.15	201355
茨城県	取手市 全域		固定資産	数値撮影(デジタル) 同時調整 写真地図作成(デジタルオルソ)	地上画素寸法15cm 1000 1000	69.94km ² 69.94km ² 69.94km ²	茨城県取手市 助言 C0774	朝日航洋株式会社	R4.12.20 R5.3.31	201371
茨城県	桜川市 全域 筑西市 全域 結城市 全域	八千代町 全域 下妻市 全域	固定資産	数値撮影(デジタル) 同時調整 写真地図作成(デジタルオルソ)	地上画素寸法12cm 1000 1000	509.33km ² 509.33km ² 509.33km ²	茨城県市町村共同システム整備 運営協議会 助言 C0778	中日本航空株式会社	R4.12.20 R5.3.22	201380
茨城県	神栖市 全域		固定資産	数値撮影(デジタル) 同時調整 写真地図作成(デジタルオルソ)	地上画素寸法15cm 1000 1000	146.97km ² 146.97km ² 146.97km ²	茨城県神栖市 助言 C0786	朝日航洋株式会社	R4.12.20 R5.3.8	201429
茨城県	水戸市 一部		土地区画整理	基準点測量 基準点測量	3級 4級	16点 66点	茨城県水戸市 助言 C0925	株式会社ミカミ	R5.1.13 R5.12.8	202416
茨城県	筑西市 一部 常総市 一部 結城市 一部 つくばみらい市 一部	守谷市 一部 下妻市 一部 八千代町 一部	河川管理	復旧測量(基準点)	再設2級	58点	関東地方整備局下館河川事務所 助言 C0886	株式会社新星コンサルタ ント	R5.1.26 R5.3.31	202125
栃木県	小山市 一部									

都道府県名	測量地域	測量目的	測量種別	縮尺・等級	事業費	測量計画機関(助言番号)	測量作業機関	実施時期	ID
茨城県	日立市 一部	土地区画整理	基準点測量 基準点測量 その他	3級 4級 出来形確認測量	5点 36点 0.0458km ²	日立市国土計画土地区画整理組合 助言 C0426	株式会社山形測量	R5.10.1 R5.11.30	207518
茨城県	土浦市 一部	基準点管理	基準点測量	2級	1点	茨城県土浦市 助言 C0439	共進測量設計株式会社	R5.10.4 R5.12.9	207662
茨城県	笠間市 一部	その他	用地測量		0.006982km ²	茨城県中央農林事務所 助言 C0649	明治測量設計株式会社	R5.10.31 R5.12.20	209509
栃木県	那須町 一部	ほ場整備	基準点測量 その他の応用測量	3級 確定測量図	29点 0.2km ²	栃木県那須農業振興事務所 助言 C0754	栃木県土地改良事業団連 合会	H29.7.10 H30.3.18	192975
栃木県	大田原市 一部	ほ場整備	基準点測量 基準点測量	2級 3級	3点 40点	栃木県那須農業振興事務所 助言 C0345	栃木県土地改良事業団連 合会	H29.9.27 R5.3.19	197735
栃木県	足利市 一部 栃木市 一部 佐野市 一部 桐生市 一部 太田市 一部 館林市 一部 板倉町 一部	河川管理	基準点測量	3級	343点	関東地方整備局渡良瀬川河川事 務所 助言 C0677	株式会社 リョーチ	R3.12.1 R4.3.31	191728
栃木県	さくら市 一部	道路台帳	MMS計測 数値図化	1000 1000	24.9km 24.9km	栃木県さくら市 助言 C0171	国際航業株式会社	R4.6.27 R5.3.10	195721
栃木県	那珂川町 一部 さくら市 一部 大田原市 一部 矢板市 一部 那須塩原市 一部	砂防計画	航空レーザ測量	1000	100.6km ²	栃木県大田原土木事務所 助言 C0273	日研測量株式会社	R4.7.1 R6.1.26	197066
栃木県	那須町 一部 那須塩原市 一部	砂防計画	航空レーザ測量	1000	96.6km ²	栃木県大田原土木事務所 助言 C0274	日本航空株式会社	R4.7.1 R5.1.16	197071
栃木県	矢板市 一部 大田原市 一部 那須塩原市 一部	砂防計画	航空レーザ測量	1000	78.3km ²	栃木県大田原土木事務所 助言 C0335	アジア航測株式会社	R4.7.2 R5.1.16	197660
栃木県	さくら市 全域	固定資産	数値撮影(デジタル) 同時調整	地上画素寸法12cm 1000	125.63km ² 125.63km ²	栃木県さくら市 助言 C0168	株式会社パスコ	R4.8.1 R5.3.24	195642
栃木県	那須町 一部 大田原市 一部 那須塩原市 一部	砂防計画	航空レーザ測量	1000	103.8km ²	栃木県大田原土木事務所 助言 C0270	株式会社パスコ	R4.8.1 R5.2.10	197017
栃木県	大田原市 一部	ほ場整備	基準点測量 基準点測量	2級 3級	4点 28点	栃木県那須農業振興事務所 助言 C0344	栃木県土地改良事業団連 合会	R4.8.5 R5.3.17	197731
栃木県	真岡市 一部	土地区画整理	復旧測量(基準点) 復旧測量(基準点) 基準点測量 現地測量(数値地形図作成)	再設2級 再設3級 4級 500	2点 3点 89点 0.171km ²	真岡市中郷・萩田土地区画整理 組合 助言 C0362	テクノ開発株式会社	R4.8.8 R6.3.25	197871
栃木県	茂木町 一部	都市計画	数値図化	2500	6km ²	栃木県茂木町 助言 C0272	朝日航洋株式会社	R4.8.15 R5.3.10	197055
栃木県	真岡市 一部	土地区画整理	復旧測量(基準点) 基準点測量 基準点測量 現地測量(数値地形図作成)	再設2級 3級 4級	4点 11点 116点 0.205km ²	真岡市亀山北土地区画整理組 助言 C0367	共立測量株式会社	R4.8.29 R5.3.24	197954
栃木県	鹿沼市 一部	ほ場整備	基準点測量	3級	43点	栃木県上都賀農業振興事務所 助言 C0346	栃木県土地改良事業団連 合会	R4.9.1 R5.3.3	197741
栃木県	那須塩原市 一部	ダム計画	航空レーザ測量 数値図化	1000 2500	8.8km ² 8km ²	栃木県矢板土木事務所 助言 C0515	国際航業株式会社	R4.9.28 R5.3.10	199508
栃木県	塩谷町 一部	ダム計画	航空レーザ測量 数値図化	1000 2500	6.5km ² 6.8km ²	栃木県矢板土木事務所 助言 C0516	バスキン工業株式会社	R4.9.28 R5.3.10	199514
栃木県	那須塩原市 一部	道路台帳	基準点測量	2級	2点	関東地方整備局宇都宮国道事務 所 助言 C0688	株式会社三進	R4.9.29 R5.3.10	200842
栃木県	さくら市 一部 高根沢町 一部	道路計画	復旧測量(基準点) 復旧測量(基準点) 基準点測量 基準点測量	再設2級 再設3級 2級 4級	4点 14点 1点 200点	関東地方整備局宇都宮国道事務 所 助言 C0849	株式会社 格和測量設計	R4.9.30 R5.5.31	201903
栃木県	鹿沼市 一部	ほ場整備	基準点測量 基準点測量	2級 3級	17点 135点	栃木県上都賀農業振興事務所 助言 C0469	栃木県土地改良事業団連 合会	R4.10.3 R5.3.20	199047
栃木県	鹿沼市 一部	ほ場整備	基準点測量	3級	28点	栃木県上都賀農業振興事務所 助言 C0398	栃木県土地改良事業団連 合会	R4.10.7 R5.3.3	198188
栃木県	野木町 一部	ほ場整備	基準点測量	2級	13点	栃木県下都賀農業振興事務所 助言 C0582	栃木県土地改良事業団連 合会	R4.10.13 R5.2.28	200072
栃木県	大田原市 全域	総合計画	数値撮影(デジタル) 同時調整	地上画素寸法12cm 1000	354.36km ² 354.36km ²	栃木県大田原市 助言 C0478	株式会社パスコ	R4.10.24 R5.3.24	199118
栃木県	下野市 全域	固定資産	数値撮影(デジタル) 同時調整	地上画素寸法12cm 1000	74.59km ² 74.59km ²	栃木県下野市 助言 C0628	国際航業株式会社	R4.10.25 R5.3.24	200398
栃木県	日光市 一部	固定資産	数値撮影(デジタル) 同時調整	地上画素寸法16cm 2500	276.48km ² 276.48km ²	栃木県日光市 助言 C0632	国際航業株式会社	R4.11.1 R5.3.17	200436
栃木県	宇都宮市 一部	その他	基準点測量 現地測量(数値地形図作成)	4級	210点 0.32km ²	法務省宇都宮地方方法務局 助言 C0592	公益社団法人栃木県公共 職託登記士地家屋調査士 協会	R4.11.4 R6.3.31	201007
栃木県	那須烏山市 全域	総合計画	数値撮影(デジタル) 同時調整	地上画素寸法10.7cm 1000	174.4km ² 174.4km ²	栃木県那須烏山市 助言 C0619	株式会社パスコ	R4.11.21 R5.3.10	200349
栃木県	佐野市 一部 足利市 一部 甘栗町 一部 みどり市 一部	河川管理	基準点測量 基準点測量	2級 3級	17点 29点	関東地方整備局渡良瀬川河川事 務所 助言 C0700	株式会社 リョーチ	R4.11.28 R5.3.24	200934
栃木県	館林市 一部 桐生市 一部 鹿沼市 全域	総合計画	数値撮影(デジタル) 同時調整	地上画素寸法12cm 1000	490.64km ² 490.64km ²	栃木県鹿沼市 助言 C0721	株式会社パスコ	R4.12.1 R5.3.10	201069
栃木県	佐野市 一部	河川管理	基準点測量	3級	24点	関東地方整備局渡良瀬川河川事 務所 助言 C0782	株式会社リョーチ	R4.12.9 R5.3.24	201387
栃木県	芳賀町 全域	固定資産	数値撮影(デジタル) 同時調整	地上画素寸法12cm 1000	70.16km ² 70.16km ²	栃木県芳賀町 助言 C0708	国際航業株式会社	R4.12.15 R5.2.28	200978
栃木県	益子町 全域	固定資産	数値撮影(デジタル) 同時調整 写真地図作成(デジタルオルソ)	地上画素寸法12cm 1000 1000	89.4km ² 89.4km ² 89.4km ²	栃木県益子町 助言 C0572	朝日航洋株式会社	R4.12.20 R5.3.15	199974
栃木県	那珂川町 一部 那須烏山市 一部	砂防計画	数値図化	1000	1.9km ²	栃木県大田原土木事務所 助言 C0831	株式会社パスコ	R4.12.28 R5.2.10	201758
栃木県	茂木町 一部	砂防計画	数値図化	1000	0.9km ²	栃木県大田原土木事務所 助言 C0832	アジア航測株式会社	R4.12.28 R5.2.28	201761
栃木県	益子町 全域	下水道計画	水準測量	2級	1点	栃木県益子町 助言 C0926	株式会社三進	R5.1.26 R5.3.24	202435
栃木県	塩谷町 一部	土地改良	路線測量		0.2km	栃木県塩谷南那須農業振興事務 所 助言 C0207	宇都宮測量株式会社	R5.3.24 R5.10.27	205340
栃木県	足利市 一部	道路計画	基準点測量	2級	4点	東日本高速道路株式会社関東支 社宇都宮管理事務所 助言 C0057	MOGコンサルタント株式会 社	R5.4.1 R5.10.31	203346
栃木県	芳賀町 一部	その他	基準点測量 基準点測量 現地測量(数値地形図作成)	3級 4級 500	4点 17点 0.0133km ²	栃木県芳賀町 助言 C0143	公益社団法人 栃木県公 共職託登記士地家屋調査 士協会	R5.4.4 R6.3.31	204374
栃木県	大田原市 一部	地籍調査	基準点測量	2級	10点	栃木県大田原市 助言 C0362	日研測量株式会社	R5.6.26 R6.1.31	206966
群馬県	甘栗町 全域	固定資産	数値撮影(デジタル) 同時調整 写真地図作成(デジタルオルソ)	地上画素寸法12cm 1000 1000	58.57km ² 58.57km ² 58.57km ²	群馬県甘栗町 助言 C0026	株式会社パスコ	R4.4.18 R5.3.31	194366
群馬県	前橋市 一部 高崎市 一部 沼田市 一部 伊勢崎市 一部 渋川市 一部 藤岡市 一部 吉岡町 一部 真野原町 一部 神流町 一部 東吾妻町 一部 昭和村 一部 みなかみ町 一部 玉村町 一部 神川町 一部 上里町 一部 碓氷市 一部 本庄市 一部	河川管理	数値撮影(デジタル) 同時調整 数値図化 写真地図作成(デジタルオルソ)	地上画素寸法20cm 2500 2500 2500	247km ² 247km ² 33.2km ² 247km ²	関東地方整備局利根川ダム統 合管理事務所 助言 C0021	朝日航洋株式会社	R4.4.20 R4.8.31	194334
群馬県	碓氷市 全域	固定資産	数値撮影(デジタル)	地上画素寸法12cm、 15cm	337.6km ²	群馬県碓氷市 助言 C0049	国際航業株式会社	R4.4.25 R5.3.10	194521
群馬県	東吾妻町 全域	固定資産	数値撮影(デジタル) 同時調整	地上画素寸法12cm 1000	253.91km ² 253.91km ²	群馬県東吾妻町 助言 C0052	株式会社パスコ	R4.4.26 R5.3.31	194527
群馬県	渋川市 一部 みなかみ町 一部	河川管理	水準測量	2級	8km	関東地方整備局利根川ダム統 合管理事務所 助言 C0094	株式会社富永調査事務所	R4.5.1 R5.3.31	194827
群馬県	桐生市 一部 みどり市 一部	砂防計画	基準点測量	3級	11点	関東地方整備局渡良瀬川河川事 務所 助言 C0063	アジア航測株式会社	R4.5.2 R4.8.31	194611
群馬県	富岡市 一部	都市計画	修正測量 地図編集 地図編集	2500 10000 25000	11.15km ² 62.2km ² 122.85km ²	群馬県富岡市 助言 C0166	東日本総合計画株式会社	R4.6.14 R5.2.28	195637
群馬県	藤岡市 一部	土地改良	基準点測量	4級	44点	群馬県 助言 C0187	群馬県土地改良事業団連 合会	R4.7.11 R5.3.10	195947

都道府県名	測量地域	測量目的	測量種別	縮尺・等級	事業費	測量計画機関(助言番号)	測量作業機関	実施時期	ID	
群馬県	碓氷村 一部 上野村 一部 安中市 一部 北社市 一部 北社市 一部 坂城町 一部 麻績村 一部 青木村 一部 立科町 一部 長野市 一部 南牧村 一部 川上村 一部 東御市 一部 佐久市 一部 小諸市 一部 松本市 一部	長野原町 一部 下仁田町 一部 高崎市 一部 筑北村 一部 長和町 一部 御代田町 一部 軽井沢町 一部 北栢木村 一部 南栢木村 一部 小海町 一部 千曲市 一部 茅野市 一部 須坂市 一部 佐久穂町 一部	森林計画	数値撮影(デジタル)	地上画素寸法25cm	2168km ²	長野県 助言 C0190	株式会社みずす総合コンサルタン	R4.6.15 R4.12.20	195963
群馬県	みなかみ町 一部	固定資産	数値撮影(デジタル) 同時調整 写真地図作成(デジタルオルソ)	地上画素寸法11cm 1000 1000	470km ² 470km ² 470km ²	群馬県みなかみ町 助言 C0485	アジア航測株式会社	R4.7.22 R5.3.17	199188	
群馬県	沼田市 一部	河川管理	水準測量	2級	3.5km	関東地方整備局利根川ダム統合 管理事務所 助言 C0300	朝日測量株式会社	R4.8.15 R5.3.31	197273	
群馬県	榛東村 一部	固定資産	数値撮影(デジタル) 同時調整	地上画素寸法12cm 1000	27.92km ² 27.92km ²	群馬県榛東村 助言 C0408	国際航業株式会社	R4.8.22 R5.3.24	198255	
群馬県	洗川市 一部	固定資産	数値撮影(デジタル) 同時調整	1000 1000	240.27km ² 240.27km ²	群馬県洗川市 助言 C0411	国際航業株式会社	R4.8.25 R5.2.28	198312	
群馬県	板倉町 一部	都市計画	修正測量	2500	41.86km ²	群馬県板倉町 助言 C0448	株式会社バスコ	R4.8.26 R5.3.24	198828	
群馬県	中之条町 一部	固定資産	数値撮影(デジタル) 同時調整	地上画素寸法14cm 1000	313.28km ² 313.28km ²	群馬県中之条町 助言 C0366	国際航業株式会社	R4.9.7 R5.3.16	197950	
群馬県	藤岡市 一部	固定資産	数値撮影(デジタル) 同時調整	地上画素寸法12cm 1000	180.29km ² 180.29km ²	群馬県藤岡市 助言 C0283	株式会社バスコ	R4.9.16 R5.3.24	197180	
群馬県	長野原町 一部	都市計画	修正測量 同時調整	1000 2500	133.85km ² 35.07km ²	群馬県長野原町 助言 C0546	株式会社バスコ	R4.9.20 R5.3.31	197979	
群馬県	吉岡町 一部	固定資産	数値撮影(デジタル) 同時調整	地上画素寸法12cm 1000	20.46km ² 20.46km ²	群馬県吉岡町 助言 C0491	国際航業株式会社	R4.10.4 R5.3.24	199287	
群馬県	安中市 一部	固定資産	数値撮影(デジタル) 同時調整	地上画素寸法10cm 1000	276.31km ² 276.31km ²	群馬県安中市 助言 C0438	国際航業株式会社	R4.10.24 R5.3.31	198696	
群馬県	高崎市 一部 太田市 一部 玉村町 一部 明和町 一部 大泉町 一部	伊勢崎市 一部 館林市 一部 板倉町 一部 千代田町 一部 邑楽町 一部	地盤変動調査	水準測量	1級	262km	群馬県 助言 C0614	株式会社富永調査事務所	R4.10.26 R5.3.24	200278
群馬県	安中市 一部 高崎市 一部	東吾妻町 一部	砂防計画	航空レーザ測量	1000	412.5km ²	関東地方整備局利根川水系砂防 事務所 助言 C0601	アジア航測株式会社	R4.10.27 R5.3.20	200177
群馬県	前橋市 一部	都市計画	数値撮影(デジタル) 同時調整	地上画素寸法16cm 1000	311.58km ² 311.58km ²	群馬県前橋市 助言 C0456	朝日航洋株式会社	R4.11.1 R5.3.17	198940	
群馬県	前橋市 一部	土地区画整理	基準点測量	4級	53点	群馬県前橋市 助言 C0483	三陽技術コンサルタンツ 株式会社	R4.11.1 R5.3.22	199170	
群馬県	明和町 一部	固定資産	数値撮影(デジタル) 同時調整	地上画素寸法12cm 1000	171.57km ² 171.57km ²	群馬県明和町 助言 C0138	株式会社バスコ	R4.11.16 R5.3.31	195324	
群馬県	板倉町 一部	固定資産	数値撮影(デジタル) 同時調整	地上画素寸法12cm 1000	171.57km ² 171.57km ²	群馬県板倉町 助言 C0150	株式会社バスコ	R4.11.16 R5.3.17	195391	
群馬県	館林市 一部	固定資産	数値撮影(デジタル) 同時調整	地上画素寸法12cm 1000	171.56km ² 171.56km ²	群馬県館林市 助言 C0218	株式会社バスコ	R4.11.16 R5.3.13	196332	
群馬県	大泉町 一部	固定資産	数値撮影(デジタル) 同時調整	地上画素寸法12cm 1000	171.56km ² 171.56km ²	群馬県大泉町 助言 C0384	株式会社バスコ	R4.11.16 R5.3.17	197935	
群馬県	沼田市 一部 みなかみ町 一部	ダム計画	航空レーザ測量 UAVレーザ測量	500	1.99km ² 0.043km ²	関東地方整備局利根川ダム統合 管理事務所 助言 C0635	朝日航洋株式会社	R4.11.21 R5.2.28	200452	
群馬県	吉岡町 一部	その他	基準点測量 基準点測量 基準点測量 路線測量 水準測量	2級 3級 4級 3級	1点 3点 23点 1.68km 4.6km	群馬県中部農業事務所 助言 C0705	株式会社黒岩測量設計事 務所	R4.11.21 R5.3.31	200967	
群馬県	邑楽町 一部	固定資産	数値撮影(デジタル) 同時調整	地上画素寸法12cm 1000	171.56km ² 171.56km ²	群馬県邑楽町 助言 C0348	株式会社バスコ	R4.11.26 R5.3.22	197753	
群馬県	伊勢崎市 一部	固定資産	数値撮影(デジタル) 同時調整	地上画素寸法12cm 1000	139.44km ² 139.44km ²	群馬県伊勢崎市 助言 C0542	株式会社バスコ	R4.12.1 R5.3.10	199727	
群馬県	千代田町 一部	固定資産	数値撮影(デジタル) 同時調整	地上画素寸法12cm 1000	21.76km ²	群馬県千代田町 助言 C0636	株式会社新日本エグゼ クティブ	R4.12.1 R5.3.31	200456	
群馬県	富岡市 一部	固定資産	数値撮影(デジタル) 同時調整	地上画素寸法10cm 1000	122.85km ² 122.85km ²	群馬県富岡市 助言 C0722	朝日航洋株式会社	R4.12.1 R5.3.31	201071	
群馬県	桐生市 一部 みどり市 一部	固定資産	数値撮影(デジタル) 同時調整	地上画素寸法11cm 200k 1000 2500	108km ² 200k 108km ² 200k	群馬県桐生市 助言 C0770	朝日航洋株式会社	R4.12.15 R5.3.17	201359	
群馬県	桐生市 一部 みどり市 一部	固定資産	数値撮影(デジタル) 同時調整	地上画素寸法11cm 200k 1000 2500	108km ² 200k 108km ² 200k	群馬県みどり市 助言 C0771	朝日航洋株式会社	R4.12.15 R5.3.17	201361	
群馬県	前橋市 一部	その他	基準点測量	4級	0.33km ² 237点	法務省前橋地方法務局 助言 C0787	株式会社横田調査設計	R4.12.20 R5.2.28	201214	
群馬県	藤岡市 一部 上野村 一部 南牧村 一部 甘楽町 一部	富岡市 一部 神流町 一部 下仁田町 一部	森林計画	写真地図作成(デジタルオルソ)	5000	1140km ²	群馬県 助言 C0857	株式会社ナカノアイシステ ム	R4.12.28 R5.2.28	201937
群馬県	片品村 一部	砂防計画	基準点測量	2級	3点	関東地方整備局利根川水系砂防 事務所 助言 C0864	株式会社プライムプラン	R5.1.13 R5.3.24	201973	
群馬県	伊勢崎市 一部	基準点管理	復旧測量(基準点)	再設2級	1点	群馬県伊勢崎市 助言 C0955	プロファ設計株式会社	R5.1.20 R5.3.24	202708	
群馬県	伊勢崎市 一部	総合計画	基準点測量	3級	4点	群馬県土地総合事務所 助言 C0939	プロファ設計株式会社	R5.1.24 R5.7.31	202605	
群馬県	玉村町 一部	その他	基準点測量	4級	53点	群馬県企業局 助言 C0217	株式会社オウギ工設	R5.3.1 R5.10.31	205495	
群馬県	太田市 一部	その他	基準点測量	3級	1点	群馬県太田市 助言 C0945	三陽技術コンサルタンツ 株式会社	R5.3.13 R5.4.28	202647	
群馬県	洗川市 一部 高崎市 一部	東吾妻町 一部 前橋市 一部	河川管理	復旧測量(水準)	改測2級	5.3km 4点	関東地方整備局利根川ダム統合 管理事務所 助言 C0061	東洋測量設計株式会社	R5.5.15 R6.1.31	203361
群馬県	太田市 一部	その他	基準点測量	3級	2点	群馬県太田市 助言 C0132	株式会社神岡測量	R5.6.19 R5.8.15	204267	
群馬県	太田市 一部	その他	基準点測量	3級	4点	群馬県太田市 助言 C0252	株式会社神岡測量	R5.6.19 R5.8.15	205901	
群馬県	明和町 一部	土地改良	基準点測量 基準点測量 基準点測量	2級 3級 4級	1点 2点 47点	群馬県 助言 C0145	群馬県土地改良事業団体 連合会	R5.7.3 R5.3.22	204417	
群馬県	碓氷村 一部	その他	水準測量	4級	1点	群馬県吾妻農業事務所 助言 C0316	NTCコンサルタンツ株式 会社	R5.8.20 R5.11.30	206409	
群馬県	大泉町 一部	基準点管理	復旧測量(基準点)	再設2級	1点	群馬県大泉町 助言 C0386	有限会社中村測量設計	R5.9.1 R5.10.31	207138	
埼玉県	川口市 一部	土地区画整理	基準点測量 基準点測量 数値図化	3級 4級 500	13点 254点 0.5km ²	川口市戸塚南部特定土地区画整 理組合 助言 C0326	株式会社大洋画地	H20.11.25 R5.3.31	92041	
埼玉県	和光市 一部	土地区画整理	基準点測量 基準点測量	3級 4級	10点 74点	和光市越後山土地区画整理組合 助言 C0670	共和コンサルタンツ株式 会社	H29.12.8 H30.3.31	160039	
埼玉県	川口市 一部	地籍調査	基準点測量	4級	100点	埼玉県川口市 助言 C0946	株式会社大洋画地	R2.7.13 R5.3.31	202649	
埼玉県	加須市 一部	河川計画	基準点測量	3級	4点	埼玉県加須農林振興センター 助言 C0814	株式会社坂田測量設計事 務所	R2.9.23 R3.2.26	185113	

都道府県名	測量地域	測量目的	測量種別	縮尺・等級	事業費	測量計画機関(助言番号)	測量作業機関	実施時期	ID	
埼玉県	川越市 一部 飯能市 全域 狭山市 一部 戸田市 一部 朝霞市 一部 和光市 一部 本本市 一部 坂戸市 一部 日高市 一部 越生町 一部 清川町 一部 小川町 一部 吉見町 一部 寄居町 一部 横瀬町 一部 さいたま市 一部 青梅市 一部 奥多摩町 一部	秩父市 一部 東松山市 一部 上尾市 一部 入間市 一部 志木市 一部 桶川市 一部 富士見市 一部 鶴ヶ島市 一部 ふじみ野市 一部 毛呂山町 一部 嵐山町 一部 川島町 一部 鳩山町 一部 ときがわ町 一部 東秩父村 一部 瑞穂町 一部	河川計画	航空レーザ測量	1000	1026km ²	関東地方整備局荒川上流河川事務所 助言 C0772	アジア航測株式会社	R3.11.26 R4.3.25	193055
埼玉県	深谷市 一部		河川計画	基準点測量 基準点測量	3級 3級	3点 4点	埼玉県熊谷県土整備事務所 助言 C0035	有限会社エスケイプランニング 株式会社大洋	R4.5.1 R4.8.31	194447
埼玉県	上尾市 一部		都市計画	基準点測量 用地測量	4級	6点 0.004km ²	埼玉県上尾市 助言 C0203	株式会社新日本エグゼ	R4.5.31 R4.12.23	196119
埼玉県	上尾市 一部		土地区画整理	基準点測量 その他の応用測量	4級	20点 0.03km ²	上尾市大谷北部第二土地区画整理組合 助言 C0140	昭和株式会社	R4.6.13 R5.3.31	195327
埼玉県	さいたま市 一部		下水道計画	MMS計測	500	98km	埼玉県さいたま市 助言 C0151	株式会社バスコ	R4.6.29 R5.2.10	195436
埼玉県	さいたま市 全域		固定資産	数値撮影(デジタル) 同時調整	地上画素寸法12cm 1000	217.43km ² 217.43km ²	埼玉県さいたま市 助言 C0235	昭和株式会社	R4.7.15 R5.3.27	196546
埼玉県	白岡市 一部		その他	基準点測量 水準測量	4級 4級	8点 1.25km	埼玉県白岡市 助言 C0195	昭和株式会社	R4.7.19 R5.3.24	196059
埼玉県	宮代町 全域		都市計画	修正測量	2500	15.95km ²	埼玉県宮代町 助言 C0228	株式会社バスコ	R4.7.20 R5.3.31	196498
埼玉県	松伏町 全域		都市計画	数値図化	2500	16.2km ²	埼玉県松伏町 助言 C0313	株式会社中野技術	R4.7.25 R5.1.31	197448
埼玉県	和光市 一部		河川管理	基準点測量 基準点測量 水準測量 路線測量 現地測量(数値地形図作成)	2級 4級 3級	4点 45点 5.557km 1.571km	埼玉県朝霞県土整備事務所 助言 C0444	株式会社タハラ測量	R4.7.29 R4.12.23	198816
埼玉県 千葉県	三郷市 一部 富里市 一部 山武市 一部 白井市 一部 八街市 一部 浦安市 一部 富津市 一部 君津市 一部 流山市 一部 市原市 一部 佐倉市 一部 東金市 一部 成田市 一部 松戸市 一部 船橋市 一部 鎌子市 一部 長柄町 一部 長南町 一部 一宮町 一部 長生村 一部 多古町 一部 芝山町 一部 勝浦市 一部 匝瑳市 一部 葛飾区 一部	酒々井町 一部 栄町 一部 印西市 一部 袖ヶ浦市 一部 四街道市 一部 鎌ヶ谷市 一部 我孫子市 一部 八千代市 一部 柏市 一部 旭市 一部 習志野市 一部 野田市 一部 木更津市 一部 市川市 一部 千葉市 一部 白子町 一部 大多喜町 一部 横芝光町 一部 鎌沢町 一部 大網白里市 一部 九十九里町 一部 茂原市 一部 いすみ市 一部 江戸川区 一部	地盤変動調査	水準測量	1級	1894km	千葉県 助言 C0576	株式会社八州 株式会社コーケン 昭和株式会社 国際測地株式会社	R4.10.25 R5.5.31	199995
東京都	横瀬町 一部 日高市 一部 飯能市 一部	越生町 一部 毛呂山町 一部 秩父市 一部	森林計画	数値地形図データの作成	1000	317.78km ²	埼玉県 助言 C0905	アジア航測株式会社	R4.8.1 R5.3.24	202302
埼玉県	川島町 一部 桶川市 一部 志木市 一部 戸田市 一部 川越市 一部	富士見市 一部 和光市 一部 朝霞市 一部 上尾市 一部 さいたま市 一部	河川管理	基準点測量 地上レーザ測量(三次元点群) 基準点測量 UAVレーザ測量	4級 3級	101点 0.11km ² 15点 0.04km ²	関東地方整備局荒川上流河川事務所 助言 C0285	株式会社バスコ	R4.8.4 R5.1.31	197184
東京都	新座市 一部 志木市 一部 富士見市 一部 立川市 一部 三鷹市 一部 青梅市 一部 昭島市 一部 町田市 一部 小平市 一部 日野市 一部 国立市 一部 狛江市 一部 清瀬市 一部 羽村市 一部 多摩市 一部 檜原市 一部 瑞穂町 一部 稲城市 一部 新島村 一部 大島町 一部 利島村 一部 三宅村 一部 大和市 一部 横浜市 一部	所沢市 一部 三芳町 一部 八王子市 一部 武蔵野市 一部 府中市 一部 調布市 一部 小金井市 一部 東村山市 一部 国分寺市 一部 福生市 一部 東大和市 一部 東久留米市 一部 武蔵村山市 一部 奥多摩町 一部 あきる野市 一部 西東京市 一部 日の出町 一部 神津島村 一部 八丈町 一部 青ヶ島村 一部 御蔵島村 一部 相模原市 一部	総合計画	航空レーザ測量 航空レーザ測深	500 500	1561.32km ² 55.24km ²	東京都デジタルサービス局 助言 C0286	朝日航洋株式会社	R4.6.30 R5.6.30	197186
神奈川県	横濱市 一部	富士見市 一部 北本市 一部 桶川市 一部 和光市 一部 朝霞市 一部 戸田市 一部 蕨市 一部 上尾市 一部 鴻巣市 一部 春日部市 一部 東松山市 一部 加須市 一部 所沢市 一部 川口市 一部 川越市 一部 寄居町 一部 杉戸町 一部 ときがわ町 一部 神川町 一部 小川町 一部 吉見町 一部 毛呂山町 一部 清川町 一部 ふじみ野市 一部 伊奈町 一部 鶴ヶ島市 一部 日高市 一部 蓮田市 一部	地盤変動調査	水準測量	1級	815km	埼玉県 助言 C0394	埼玉県測量設計業協同組合	R4.8.10 R5.3.24	198160
埼玉県	川口市 全域		固定資産	数値撮影(デジタル) 同時調整 写真地図作成(デジタルオルソ)	地上画素寸法15cm 1000 1000	61.95km ² 61.95km ² 61.95km ²	埼玉県川口市 助言 C0556	太平洋航業株式会社	R4.8.24 R5.2.28	199913
埼玉県	吉川市 全域		都市計画	数値図化	2500	31.66km ²	埼玉県吉川市 助言 C0317	国際航業株式会社	R4.8.25 R5.3.24	197511
埼玉県	新座市 一部		道路台帳	基準点測量 現地測量(数値地形図作成) 用地測量	4級	46点	埼玉県朝霞県土整備事務所 助言 C0445	株式会社タハラ測量	R4.8.26 R4.12.28	198818

都道府県名	測量地域	測量目的	測量種別	縮尺・等級	事業費	測量計画機関(助言番号)	測量作業機関	実施時期	ID
埼玉県	さいたま市 一部	基準点管理	復旧測量(基準点)	再設3級	4点	埼玉県さいたま市助言 C0310	株式会社GIS関東	R4.9.1 R5.3.31	197419
埼玉県	寄居町 全域	基準点管理	復旧測量(基準点) 復旧測量(基準点)	再設2級 再設3級	1点 9点	埼玉県寄居町助言 C0382	国際航業株式会社	R4.9.2 R5.3.14	198050
埼玉県	羽生市 一部	その他	基準点測量 基準点測量	3級 4級	5点 23点	埼玉県地域整備事務所助言 C0523	羽生測量設計株式会社	R4.9.20 R5.3.24	199546
埼玉県	宮代町 全域	固定資産	数値撮影(デジタル) 同時調整	地上画素寸法8cm 1000	15.95km ² 15.95km ²	埼玉県宮代町助言 C0113	株式会社バスコ	R4.10.1 R5.3.31	195044
埼玉県	伊奈町 全域	固定資産	数値撮影(デジタル) 同時調整	地上画素寸法8cm 500	14.79km ² 14.79km ²	埼玉県伊奈町助言 C0155	株式会社バスコ	R4.10.1 R5.3.20	195488
埼玉県	幸手市 全域	固定資産	数値撮影(デジタル) 同時調整	地上画素寸法8cm 1000	33.93km ² 33.93km ²	埼玉県幸手市助言 C0227	株式会社バスコ	R4.10.1 R5.3.17	196493
埼玉県	三芳町 全域	固定資産	数値撮影(デジタル) 同時調整	地上画素寸法12cm 1000	15.33km ² 15.33km ²	埼玉県三芳町助言 C0352	株式会社バスコ	R4.10.1 R5.3.3	197768
埼玉県	和光市 全域	固定資産	数値撮影(デジタル) 同時調整	地上画素寸法5.3cm 500	11.04km ² 11.04km ²	埼玉県和光市助言 C0371	株式会社バスコ	R4.10.1 R5.3.31	197997
埼玉県	三郷市 全域	固定資産	数値撮影(デジタル) 同時調整	地上画素寸法12cm 1000	30.22km ² 30.22km ²	埼玉県三郷市助言 C0460	国際航業株式会社	R4.10.1 R5.3.17	198964
埼玉県	さいたま市 一部	基準点管理	復旧測量(基準点)	移転3級	1点	埼玉県さいたま市助言 C0440	株式会社池田測量	R4.10.4 R5.3.17	198710
埼玉県	入間市 全域	固定資産	数値撮影(デジタル) 同時調整	地上画素寸法12.5cm 1000	44.69km ² 44.69km ²	埼玉県入間市助言 C0620	第一航業株式会社	R4.10.6 R5.3.17	200351
埼玉県	白岡市 一部	道路管理	基準点測量	4級	13点	埼玉県白岡市助言 C0495	昭和株式会社	R4.10.11 R5.3.17	199316
埼玉県	白岡市 全域	固定資産	数値撮影(デジタル) 同時調整	地上画素寸法10.8cm 1000	24.92km ² 24.92km ²	埼玉県白岡市助言 C0618	昭和株式会社	R4.10.12 R5.3.17	200331
埼玉県	入間市 一部	都市計画	基準点測量	2級	2点	埼玉県入間市助言 C0740	日南技術株式会社	R4.10.13 R5.3.10	201147
埼玉県	さいたま市 全域	地盤変動調査	水準測量	1級	122km	埼玉県さいたま市助言 C0522	埼玉県測量設計業協同組合	R4.10.17 R5.3.27	199540
埼玉県	さいたま市 一部	都市計画	復旧測量(基準点)	境界点座標変換	8.28km ² 2993点	埼玉県さいたま市助言 C0499	株式会社GIS関東 一歩測量設計株式会社	R4.10.19 R5.3.17	199339
埼玉県	久喜市 一部	道路台帳	基準点測量	3級	1点	埼玉県杉戸県土整備事務所助言 C0863	株式会社坂田測量設計事務所	R4.10.26 R5.3.31	201949
埼玉県	川越市 全域	固定資産	数値撮影(デジタル) 同時調整	地上画素寸法12cm 1000	109.13km ² 109.13km ²	埼玉県川越市助言 C0728	昭和株式会社	R4.10.31 R5.3.20	201090
埼玉県	熊谷市 一部	基準点管理	復旧測量(基準点)	再設3級	2点	埼玉県熊谷県土整備事務所助言 C0584	株式会社協同測地開発	R4.11.1 R5.2.28	200075
埼玉県	越谷市 全域	固定資産	数値撮影(デジタル) 同時調整 写真地図作成(デジタルオルソ)	地上画素寸法15cm 1000 1000	60.24km ² 60.24km ² 60.24km ²	埼玉県越谷市助言 C0919	三和航測株式会社	R4.11.1 R5.3.25	202385
埼玉県	さいたま市 一部	都市計画	復旧測量(基準点)	境界点座標変換	6.38km ²	埼玉県さいたま市助言 C0560	株式会社中央測地	R4.11.4 R5.3.17	199928
埼玉県	さいたま市 一部	都市計画	復旧測量(基準点)	境界点座標変換	6.37km ²	埼玉県さいたま市助言 C0561	埼玉測量設計株式会社	R4.11.4 R5.3.17	199929
埼玉県	加須市 全域	固定資産	数値撮影(デジタル) 同時調整	地上画素寸法12cm 1000	133.3km ² 133.3km ²	埼玉県加須市助言 C0787	第一航業株式会社	R4.11.4 R5.3.24	201442
埼玉県	三郷市 一部	総合計画	基準点測量 基準点測量	3級 4級	3点 60点	独立行政法人都市再生機構東日本賃貸住宅本部助言 C0709	株式会社東亜エンジニアリング	R4.11.5 R5.3.10	200985
埼玉県	ふじみ野市 一部	道路管理	基準点測量 基準点測量	2級 3級	1点 5点	埼玉県ふじみ野市助言 C0869	三協測量設計株式会社	R4.11.11 R5.3.10	202011
埼玉県	吉川市 全域	固定資産	数値撮影(デジタル) 同時調整	地上画素寸法12cm 1000	31.66km ² 31.66km ²	埼玉県吉川市助言 C0666	国際航業株式会社	R4.11.15 R5.3.24	200724
埼玉県	鴻巣市 一部	基準点管理	復旧測量(基準点)	再設3級	1点	埼玉県鴻巣市助言 C0697	国際航業株式会社	R4.11.25 R5.3.17	200910
埼玉県	久喜市 全域	固定資産	数値撮影(デジタル) 同時調整	地上画素寸法12cm 1000	82.41km ² 82.41km ²	埼玉県久喜市助言 C0692	株式会社バスコ	R4.11.29 R5.3.13	200878
埼玉県	上尾市 一部 さいたま市 一部	河川管理	航空レーザ測深	500	1.35km ²	埼玉県さいたま県土整備事務所助言 C0920	中日航空株式会社	R4.11.30 R5.3.31	202387
埼玉県	東松山市 全域	固定資産	数値撮影(デジタル) 同時調整	地上画素寸法12cm 1000	65.35km ² 65.35km ²	埼玉県東松山市助言 C0409	朝日航洋株式会社	R4.12.1 R5.3.10	198260
埼玉県	八潮市 全域	固定資産	数値撮影(デジタル) 同時調整	地上画素寸法10cm 1000	18.02km ² 18.02km ²	埼玉県八潮市助言 C0715	朝日航洋株式会社	R4.12.1 R5.3.22	201049
埼玉県	東松山市 一部	基準点管理	復旧測量(基準点)	再設3級	1点	埼玉県東松山市助言 C0808	武州測量株式会社	R4.12.1 R5.3.3	201569
埼玉県	草加市 全域	固定資産	数値撮影(デジタル) 同時調整	地上画素寸法10cm 1000	27.46km ² 27.46km ²	埼玉県草加市助言 C0792	国際航業株式会社	R4.12.8 R5.3.31	201465
埼玉県	桶川市 全域	固定資産	数値撮影(デジタル) 同時調整	地上画素寸法12cm 1000	25.35km ² 25.35km ²	埼玉県桶川市助言 C0791	国際航業株式会社	R4.12.8 R5.3.24	201463
埼玉県	鶴ヶ島市 全域	固定資産	数値撮影(デジタル)	地上画素寸法11cm	17.65km ²	埼玉県鶴ヶ島市助言 C0707	朝日航洋株式会社	R4.12.13 R5.3.31	200973
埼玉県	坂戸市 全域	固定資産	数値撮影(デジタル) 同時調整 写真地図作成(デジタルオルソ)	地上画素寸法12cm 1000 1000	41.02km ² 41.02km ² 41.02km ²	埼玉県坂戸市助言 C0716	株式会社ナカアイシステム	R4.12.15 R5.3.31	201051
埼玉県	ときがわ町 全域	固定資産	数値撮影(デジタル) 同時調整 写真地図作成(デジタルオルソ)	地上画素寸法10cm 1000 1000	55.9km ² 55.9km ² 55.9km ²	埼玉県ときがわ町助言 C0723	朝日航洋株式会社	R4.12.15 R5.3.17	201073
埼玉県	日高市 全域	固定資産	数値撮影(デジタル) 同時調整	地上画素寸法10cm 1000	47.48km ² 47.48km ²	埼玉県日高市助言 C0724	朝日航洋株式会社	R4.12.20 R5.3.17	201075
埼玉県	狭山市 全域	固定資産	数値撮影(デジタル) 同時調整	地上画素寸法11.5cm 1000	49.99km ² 49.99km ²	埼玉県狭山市助言 C0798	朝日航洋株式会社	R4.12.20 R5.3.31	201523
埼玉県	北本市 全域	固定資産	数値撮影(デジタル) 同時調整	地上画素寸法12cm 1000	25.26km ² 25.26km ²	埼玉県北本市助言 C0669	国際航業株式会社	R4.12.28 R5.3.24	200733
埼玉県	久喜市 一部	基準点管理	基準点測量	3級	7点	埼玉県杉戸県土整備事務所助言 C0818	株式会社彩都コンサルタント	R5.1.4 R5.3.31	201656
埼玉県	鳩山町 一部	都市計画	修正測量	2500	0.2km ²	埼玉県鳩山町助言 C0879	東日本総合計画株式会社	R5.1.10 R5.3.31	202064
埼玉県	狭山市 一部	河川計画	基準点測量	3級	6点	埼玉県川越県土整備事務所助言 C0306	株式会社イトプランニング	R5.1.12 R5.10.31	206379
埼玉県	さいたま市 一部	基準点管理	復旧測量(基準点)	移転3級	1点	埼玉県さいたま市助言 C0842	株式会社コスミックサーベイ	R5.1.19 R5.3.17	201869
埼玉県	白岡市 一部	道路台帳	基準点測量	3級	1点	埼玉県杉戸県土整備事務所助言 C0894	株式会社坂田測量設計事務所	R5.1.24 R5.3.31	202236
埼玉県	寄居町 全域	道路計画	修正測量	1000	64.25km ²	埼玉県寄居町助言 C0893	国際航業株式会社	R5.1.30 R5.3.23	202233
埼玉県	鴻巣市 一部 行田市 一部	その他	水準測量	3級	36.2km	独立行政法人水資源機構利根導水総合事業所助言 C0891	旭工業株式会社	R5.2.6 R5.3.26	202186
埼玉県	東松山市 一部	基準点管理	復旧測量(基準点)	再設3級	1点	埼玉県東松山市助言 C0942	吉田測量設計株式会社	R5.2.16 R5.3.28	202610
埼玉県	狭山市 一部	基準点管理	復旧測量(基準点)	移転2級	1点	埼玉県狭山市助言 C0023	山児測量設計株式会社	R5.2.21 R5.6.30	203081
埼玉県	羽生市 一部	土地改良	基準点測量	3級	12点	農林水産省関東農政局利根川水系土地改良調査管理事務所助言 C0010	株式会社ジステック	R5.3.7 R5.10.31	202982
埼玉県	鶴ヶ島市 一部	道路管理	基準点測量	3級	2点	埼玉県熊谷県土整備事務所助言 C0064	株式会社セントラル測量	R5.3.9 R5.8.10	203368
埼玉県	北本市 一部	基準点管理	復旧測量(基準点)	再設3級	1点	埼玉県北本市助言 C0006	旭工業株式会社	R5.4.1 R5.5.31	202947
埼玉県	所沢市 一部	道路管理	復旧測量(基準点)	再設1級	1点	埼玉県所沢市助言 C0041	三協測量設計株式会社	R5.4.1 R5.7.31	203226
埼玉県	富士見市 一部	土地区画整理	基準点測量 その他	4級 0.009km ²	21点 0.009km ²	東日本総合計画株式会社助言 C0018	東日本総合計画株式会社	R5.4.10 R5.6.30	203048
埼玉県	東秩父村 一部	その他	基準点測量	3級	4点	埼玉県東秩父村助言 C0089	測技テラノ株式会社	R5.4.20 R5.7.25	203647
埼玉県	朝霞市 一部	道路管理	基準点測量 水準測量	4級 3級	23点 5.62km	埼玉県朝霞県土整備事務所助言 C0249	株式会社タハラ測量	R5.5.16 R5.9.15	205803
埼玉県	さいたま市 一部	基準点管理	復旧測量(基準点) 復旧測量(基準点)	再設2級 再設3級	1点 1点	埼玉県さいたま市助言 C0100	株式会社東都コンサルタント	R5.5.25 R5.8.31	203774
埼玉県	三郷市 一部	総合計画	基準点測量 基準点測量	3級 4級	1点 60点	独立行政法人都市再生機構東日本賃貸住宅本部助言 C0175	株式会社東亜エンジニアリング	R5.6.14 R5.10.31	204918
埼玉県	鶴ヶ島市 一部	都市計画	基準点測量	2級	12点	埼玉県鶴ヶ島市助言 C0137	日本測地設計株式会社	R5.6.20 R5.12.22	204311
埼玉県	嵐山町 一部	その他	基準点測量	3級	13点	埼玉県嵐山町助言 C0283	光和測量株式会社	R5.6.30 R5.12.20	206124
埼玉県	清川町 一部	その他	基準点測量	3級	6点	埼玉県清川町助言 C0327	株式会社未央測地設計	R5.6.30 R5.10.31	206479
埼玉県	本庄市 一部	基準点管理	基準点測量	3級	1点	埼玉県本庄市助言 C0171	昭和株式会社	R5.7.1 R5.8.31	204878
埼玉県	入間市 一部	都市計画	基準点測量	2級	2点	埼玉県入間市助言 C0402	三協測量設計株式会社	R5.7.10 R5.12.22	207300
埼玉県	富士見市 一部	道路管理	基準点測量	3級	1点	埼玉県朝霞県土整備事務所助言 C0328	第一測量設計株式会社	R5.7.14 R5.12.28	206514

都道府県名	測量地域	測量目的	測量種別	縮尺・等級	事業費	測量計画機関(助言番号)	測量作業機関	実施時期	ID
埼玉県	神川町 一部	基準点管理	復旧測量(基準点) 再設2級 再設3級 改算3級	2点 13点 9点		埼玉県神川町 助言 C0226	株式会社協同測量開発	R5.8.1 R5.12.25	205544
埼玉県	さいたま市 一部	基準点管理	復旧測量(基準点) 再設3級	1点		埼玉県さいたま市 助言 C0227	株式会社池田測量	R5.8.2 R6.3.15	205553
埼玉県	八潮市 一部	土地区画整理	復旧測量(基準点)	再設4級	12点	埼玉県八潮市 助言 C0473	昭和株式会社	R5.8.30 R6.3.15	208005
埼玉県	日高市 一部	その他	基準点測量 基準点測量 MMS計測 数値図化	3級 4級	1点 21点	埼玉県農林整備センター 助言 C0399	日南技術株式会社	R5.9.11 R5.11.30	207154
埼玉県	東松山市 一部	基準点管理	復旧測量(基準点)	再設3級	1点	埼玉県東松山市 助言 C0453	有限会社紫藤測量設計事務所	R5.9.19 R5.11.30	207734
埼玉県	狭山市 一部	河川計画	基準点測量	3級	3点	埼玉県川越県土整備事務所 助言 C0433	株式会社ミカミアイエスジ	R5.9.21 R6.1.31	207573
千葉県	松戸市 一部	基準点管理	復旧測量(基準点)	3級	1点	千葉県松戸市 助言 C0074	国内調査測量株式会社	R2.6.1 R3.2.26	179639
千葉県	市川市 一部	道路台帳	基準点測量 基準点測量 基準点測量 MMS計測 数値図化	2級 3級 4級	10点 15点 75点 2.5km 2.5km	関東地方整備局首都国道事務所 助言 C0193	株式会社パスコ	R2.8.1 R3.2.26	180877
千葉県	浦安市 一部	地籍調査	基準点測量 数値図化 現地測量(数値地形図作成)	細部図根測量	0.24km ² 0.24km ²	千葉県浦安市 助言 C0235	京業測量株式会社	R2.8.1 R5.3.31	181232
千葉県	浦安市 一部	地籍調査	基準点測量 用地測量	細部図根測量	0.27km ²	千葉県浦安市 助言 C0236	株式会社新日本コンサルタン	R2.8.1 R5.3.31	181235
千葉県	浦安市 一部	地籍調査	基準点測量 用地測量	細部図根測量	0.32km ² 0.32km ²	千葉県浦安市 助言 C0237	空間情報サービス株式会社	R2.8.1 R5.3.31	181241
千葉県	流山市 一部	土地区画整理	基準点測量	4級	7点	千葉県流山区画整理事務所 助言 C0496	画地測量設計株式会社	R2.9.4 R3.2.26	183122
千葉県	流山市 一部	土地区画整理	基準点測量	4級	12点	千葉県流山区画整理事務所 助言 C0787	画地測量設計株式会社	R2.9.4 R3.2.26	184924
千葉県	流山市 一部	土地区画整理	基準点測量	4級	16点	千葉県流山区画整理事務所 助言 C0868	画地測量設計株式会社	R2.9.4 R3.2.26	185409
千葉県	八千代市 一部	土地改良	基準点測量 基準点測量	3級 4級	20点 92点	千葉県印旛農事事務所 助言 C0881	未定	R3.3.20 R3.9.30	185546
千葉県	神崎町 一部	土地改良	基準点測量 基準点測量	3級 4級	2点 35点	千葉県香取農事事務所 助言 C0921	株式会社総合開発	R3.3.30 R3.7.30	185798
千葉県	君津市 一部	砂防計画	数値図化 写真地形図作成(デジタルオルソ)	2500	18.8km ² 56.25km ²	千葉県君津土木事務所 助言 C0855	アジア航測株式会社	R3.7.16 R4.3.25	193490
千葉県	袖ヶ浦市 一部	砂防計画	数値図化 写真地形図作成(デジタルオルソ)	2500	12.6km ² 61.5km ²	千葉県君津土木事務所 助言 C0856	アジア航測株式会社	R3.7.16 R4.3.25	193492
千葉県	木更津市 一部	砂防計画	数値図化 写真地形図作成(デジタルオルソ)	2500	13.8km ² 51.75km ²	千葉県君津土木事務所 助言 C0854	アジア航測株式会社	R3.9.17 R4.3.25	193488
千葉県	富津市 一部	砂防計画	数値図化 写真地形図作成(デジタルオルソ)	2500	17km ² 58.5km ²	千葉県君津土木事務所 助言 C0848	株式会社ウエスコ	R3.10.21 R4.3.25	193452
千葉県	富津市 一部 君津市 一部	砂防計画	数値図化	2500	23.3km ²	千葉県君津土木事務所 助言 C0879	国際航業株式会社	R4.2.17 R4.3.12	193705
千葉県	木更津市 一部	砂防計画	数値図化	2500	8.2km ²	千葉県君津土木事務所 助言 C0880	国際航業株式会社	R4.2.17 R4.3.25	193711
千葉県	市川市 一部	基準点管理	復旧測量(基準点) 復旧測量(基準点)	3級 4級	3点 4点	千葉県市川市 助言 C0909	株式会社セット設計事務所	R4.2.19 R4.3.25	193953
千葉県	君津市 一部	砂防計画	数値図化	2500	18.9km ²	千葉県君津土木事務所 助言 C0913	株式会社ダイヤコンサルタン	R4.3.31 R4.3.25	193981
千葉県	我孫子市 一部	基準点管理	復旧測量(基準点)	再設3級	1点	千葉県我孫子市 助言 C0073	あびこ測量株式会社	R4.5.18 R4.6.30	194668
千葉県	松戸市 全域	都市計画	修正測量 地図編集	2500 10000	61.38km ² 61.38km ²	千葉県松戸市 助言 C0246	株式会社日建技術コンサル	R4.7.14 R5.3.31	196717
千葉県	館南町 全域	固定資産	数値撮影(デジタル) 同時調整	地上画素寸法5.2cm 500	45.17km ² 45.17km ²	千葉県館南町 助言 C0234	朝日航洋株式会社	R4.8.10 R5.3.31	196544
千葉県	いすみ市 一部	土地改良	基準点測量 基準点測量 現地測量(数値地形図作成)	3級 4級	6点 30点 0.19km ²	千葉県印旛農事事務所 助言 C0277	千葉県土地改良事業団体 連合会	R4.8.12 R5.3.8	197145
千葉県	栄町 一部 印西市 一部	河川管理	基準点測量	3級	16点	千葉県印旛土木事務所 助言 C0360	京業測量株式会社	R4.8.29 R4.11.18	197798
千葉県	印西市 一部	土地区画整理	基準点測量	3級	11点	印旛中央土地区画整理事業発起 人会 助言 C0421	昭和株式会社	R4.9.1 R5.3.24	198493
千葉県	富津市 一部	海岸保全	航空レーザ測深	500	3.4km ²	千葉県南部漁港事務所 助言 C0540	京業測量株式会社	R4.9.9 R5.3.24	199715
千葉県	成田市 全域	固定資産	数値撮影(デジタル) 同時調整	地上画素寸法20cm 2500	213.84km ² 213.84km ²	千葉県成田市 助言 C0384	株式会社フジヤマ	R4.9.15 R5.3.31	198064
千葉県	野田市 一部	土地区画整理	復旧測量(基準点) 基準点測量	再設2級 3級	2点 8点	千葉県野田市 助言 C0441	日本都市技術株式会社	R4.9.26 R5.3.20	198718
千葉県	成田市 一部	都市計画	数値図化	2500	34.34km ²	千葉県成田市 助言 C0459	アジア航測株式会社	R4.9.28 R5.2.15	198958
千葉県	御宿町 全域	固定資産	数値撮影(デジタル) 同時調整	地上画素寸法19cm 2500	24.85km ² 24.85km ²	千葉県御宿町 助言 C0233	株式会社パスコ	R4.10.1 R4.3.31	196508
千葉県	鴨川市 全域	固定資産	数値撮影(デジタル) 同時調整	地上画素寸法20cm 2500	191.14km ² 191.14km ²	千葉県鴨川市 助言 C0294	株式会社パスコ	R4.10.1 R5.3.17	197248
千葉県	佐倉市 全域	固定資産	数値撮影(デジタル) 同時調整	地上画素寸法20cm 2500	103.69km ² 103.69km ²	千葉県佐倉市 助言 C0315	株式会社パスコ	R4.10.1 R5.3.17	197508
千葉県	白井市 一部	基準点管理	復旧測量(基準点)	再設2級	1点	千葉県白井市 助言 C0370	伸一測量設計株式会社	R4.10.1 R5.3.31	197994
千葉県	横芝光町 全域	都市計画	修正測量	2500	67.01km ²	千葉県横芝光町 助言 C0519	株式会社パスコ	R4.10.7 R5.3.24	199527
千葉県	千葉市 一部	その他	基準点測量 現地測量(数値地形図作成)	4級 500	154点 0.22km ²	法務省千葉地方事務所 助言 C0484	土地家屋調査士渡部健治 事務所	R4.10.11 R5.1.31	199173
千葉県	印西市 全域	固定資産	数値撮影(デジタル) 同時調整	地上画素寸法8cm 500	189km ² 189km ²	千葉県印西市 助言 C0482	株式会社パスコ	R4.10.15 R5.3.17	199158
千葉県	千葉市 一部	基準点管理	基準点測量	3級	63点	千葉県市原市 助言 C0502	株式会社 十一設研	R4.10.17 R5.3.24	199351
千葉県	船橋市 一部	基準点管理	復旧測量(基準点)	再設3級	1点	千葉県船橋市 助言 C0551	有限会社阿部測量事務所	R4.10.20 R5.6.30	199836
千葉県	白子町 一部 いすみ市 一部 一宮町 一部 大網白里市 一部 長生村 一部	海岸保全	数値撮影(デジタル) 同時調整	地上画素寸法20cm	105km ²	千葉県長生土木事務所 助言 C0525	三和航測株式会社	R4.11.1 R5.2.28	199569
千葉県	鏡子市 一部	河川計画	UAV写真測量(三次元点群)	地上画素寸法3cm	0.36km ²	関東地方整備局利根川下流河川 事務所 助言 C0541	ホコタ設計コンサルタンツ 株式会社	R4.11.1 R5.2.25	199722
千葉県	四街道市 全域	都市計画	修正測量	2500	34.52km ²	千葉県四街道市 助言 C0581	三和航測株式会社	R4.11.1 R5.3.20	200068
千葉県	野田市 全域	固定資産	数値撮影(デジタル) 同時調整	地上画素寸法12cm 1000	103.55km ² 103.55km ²	千葉県野田市 助言 C0617	国際航業株式会社	R4.11.2 R5.3.31	200325
千葉県	船橋市 一部	総合計画	基準点測量 基準点測量 水準測量	3級 4級 3級	9点 45点 6.7km	独立行政法人都市再生機構東日 本賃貸住宅本部 助言 C0645	株式会社イトオ	R4.11.4 R5.3.20	200489
千葉県	市川市 全域	固定資産	数値撮影(デジタル) 同時調整	地上画素寸法20cm 2500	56.39km ² 56.39km ²	千葉県市川市 助言 C0654	株式会社ウエスコ	R4.11.21 R5.3.13	200634
千葉県	八千代市 一部	道路計画	基準点測量	4級	30点	千葉県八千代市 助言 C0858	日東測量株式会社	R4.11.22 R5.6.30	201938
千葉県	柏市 全域	固定資産	数値撮影(デジタル) 同時調整	地上画素寸法12cm 1000	114.7km ² 114.7km ²	千葉県柏市 助言 C0719	国際航業株式会社	R4.11.29 R5.1.31	201064
千葉県	山武市 全域	固定資産	数値撮影(デジタル) 同時調整	地上画素寸法16cm 2500	146.77km ² 146.77km ²	千葉県山武市 助言 C0597	株式会社パスコ	R4.12.1 R5.2.28	200166
千葉県	匝瑳市 全域	固定資産	数値撮影(デジタル) 同時調整	地上画素寸法10cm 1000	101.52km ² 101.52km ²	千葉県匝瑳市 助言 C0598	株式会社パスコ	R4.12.1 R5.3.31	200168
千葉県	船橋市 一部	基準点管理	復旧測量(基準点)	再設3級	2点	千葉県船橋市 助言 C0626	株式会社 サンリツ測量	R4.12.1 R5.5.31	200382
千葉県	いすみ市 全域	固定資産	数値撮影(デジタル) 同時調整 写真地形図作成(デジタルオルソ)	地上画素寸法9.4cm 1000 1000	157.44km ² 157.44km ² 157.44km ²	千葉県いすみ市 助言 C0649	朝日航洋株式会社	R4.12.1 R5.3.22	200591
千葉県	茂原市 全域	固定資産	数値撮影(デジタル) 同時調整	地上画素寸法12cm 1000	99.92km ² 99.92km ²	千葉県茂原市 助言 C0653	朝日航洋株式会社	R4.12.1 R5.3.15	200630
千葉県	千葉市 一部	その他	基準点測量	3級	2点	千葉県千葉市 助言 C0734	株式会社ボートテック	R4.12.7 R5.2.28	201122
千葉県	鎌ヶ谷市 全域	固定資産	数値撮影(デジタル) 同時調整	地上画素寸法12cm 1000	21.08km ² 21.08km ²	千葉県鎌ヶ谷市 助言 C0717	朝日航洋株式会社	R4.12.10 R5.3.31	201055
千葉県	印西市 一部	土地改良	用地測量		0.0127km ²	農林水産省関東農政局印旛二 期農業水利事業所 助言 C0862	日研測量株式会社	R4.12.12 R5.3.22	201943
千葉県	栄町 全域	固定資産	数値撮影(デジタル) 同時調整	地上画素寸法10cm 1000	32.51km ² 32.51km ²	千葉県栄町 助言 C0713	朝日航洋株式会社	R4.12.15 R5.3.8	201043
千葉県	白井市 全域	固定資産	数値撮影(デジタル) 同時調整	地上画素寸法12cm 1000	35.48km ² 35.48km ²	千葉県白井市 助言 C0714	朝日航洋株式会社	R4.12.15 R5.3.31	201047

都道府県名	測量地域	測量目的	測量種別	縮尺・等級	事業費	測量計画機関(助言番号)	測量作業機関	実施時期	ID
千葉県	千葉市 全域	固定資産	数値撮影(デジタル) 同時調整 写真地図作成(デジタルオルソ)	地上画素寸法19cm 2500 271.78km ²	271.78km ² 271.78km ² 271.78km ²	千葉県千葉市 助言 C0761	株式会社ハスコ	R4.12.15 R5.3.31	201246
千葉県	酒々井町 全域	固定資産	数値撮影(デジタル)	地上画素寸法12cm 19.01km ²	19.01km ²	千葉県酒々井町 助言 C0670	アジア航測株式会社	R4.12.20 R5.3.31	200737
千葉県	富里市 全域	固定資産	数値撮影(デジタル)	地上画素寸法12cm 53.88km ²	53.88km ²	千葉県富里市 助言 C0683	アジア航測株式会社	R4.12.20 R5.3.31	200796
千葉県	八街市 全域	固定資産	数値撮影(デジタル)	地上画素寸法12cm 74.87km ²	74.87km ²	千葉県八街市 助言 C0684	アジア航測株式会社	R4.12.20 R5.3.31	200800
千葉県	四街道市 全域	固定資産	数値撮影(デジタル)	地上画素寸法12cm 34.52km ²	34.52km ²	千葉県四街道市 助言 C0712	アジア航測株式会社	R4.12.20 R5.3.17	201037
千葉県	流山市 全域	固定資産	数値撮影(デジタル)	地上画素寸法11cm 35.32km ²	35.32km ²	千葉県流山市 助言 C0777	アジア航測株式会社	R4.12.20 R5.3.6	201377
千葉県	八千代市 全域	固定資産	数値撮影(デジタル) 同時調整	地上画素寸法10cm 1000	51.39km ² 51.39km ²	千葉県八千代市 助言 C0827	朝日航洋株式会社	R4.12.20 R5.3.24	201695
千葉県	茂原市 一部	その他	用地測量	1000	0.0088km ²	農林水産省関東農政局利根川水 系土地改良調査管理事務所 助言 C0874	高木測量株式会社	R4.12.20 R5.3.13	202019
千葉県	千葉市 全域	地盤変動調査	水準測量	1級	142km	千葉県千葉市 助言 C0820	株式会社八州	R4.12.22 R5.3.31	201661
千葉県	船橋市 全域	固定資産	数値撮影(デジタル)	地上画素寸法20cm 85.62km ²	85.62km ²	千葉県船橋市 助言 C0823	アジア航測株式会社	R4.12.23 R5.3.31	201669
千葉県	旭市 一部	土地改良	用地測量		0.0002km ²	千葉県海田農業事務所 助言 C0815	富士測量株式会社	R4.12.26 R5.1.31	201600
千葉県	松戸市 全域	固定資産	数値撮影(デジタル) 同時調整	地上画素寸法12cm 1000	61.38km ² 61.38km ²	千葉県松戸市 助言 C0805	国際航業株式会社	R4.12.27 R5.3.31	201562
千葉県	浦安市 全域	総合計画	数値撮影(デジタル) 同時調整	地上画素寸法12.5cm 1000	17km ² 17km ²	千葉県浦安市 助言 C0797	国際航業株式会社	R5.1.1 R5.1.31	201521
千葉県	松戸市 一部	基準点管理	復旧測量(基準点) 再設2級 再設3級	2点 1点	2点 1点	千葉県松戸市 助言 C0841	空間情報サービス株式会 社	R5.1.10 R5.3.31	201868
千葉県	千葉市 一部	基準点管理	復旧測量(基準点)	再設3級	1点	千葉県市 助言 C0840	有限会社ネズ測量事務所	R5.1.27 R5.3.22	201866
千葉県	千葉市 一部	基準点管理	復旧測量(基準点)	3級	1点	千葉県千葉市 助言 C0865	東京技工株式会社	R5.2.1 R5.3.31	201987
千葉県	市原市 一部	土地地区整理 基準点測量 復旧測量(基準点) 水準測量	2級 3級 再設3級 3級	8点 10点 10点 7.3km	8点 10点 10点 7.3km	千葉県市原市 助言 C0870	日本都市技術株式会社	R5.2.1 R5.4.30	202012
千葉県	千葉市 一部	基準点管理	復旧測量(基準点)	再設2級	1点	千葉県千葉市 助言 C0876	株式会社ひかり測量	R5.2.10 R5.3.31	202035
千葉県	千葉市 一部	基準点管理	復旧測量(基準点)	3級	1点	千葉県千葉市 助言 C0897	有限会社阿部測量事務所	R5.2.10 R5.8.31	202239
千葉県	浦安市 一部	基準点管理	復旧測量(基準点)	再設3級	1点	千葉県浦安市 助言 C0967	新基測量株式会社	R5.2.17 R5.3.31	202793
千葉県	市川市 一部	基準点管理	復旧測量(基準点) 再設4級	再設3級 再設4級	2点 6点	千葉県市川市 助言 C0909	京業測量株式会社	R5.2.20 R5.3.31	202317
千葉県	船橋市 一部	基準点管理	復旧測量(基準点)	再設3級	1点	千葉県船橋市 助言 C0915	有限会社阿部測量事務所	R5.2.20 R5.8.31	202371
千葉県	船橋市 一部	基準点管理	復旧測量(基準点)	再設3級	1点	千葉県船橋市 助言 C0916	有限会社阿部測量事務所	R5.2.20 R6.3.29	202373
千葉県	船橋市 一部	基準点管理	復旧測量(基準点)	再設3級	1点	千葉県船橋市 助言 C0917	有限会社京業工業	R5.3.1 R5.4.30	202377
千葉県	浦安市 一部	基準点管理	復旧測量(基準点)	再設3級	1点	千葉県浦安市 助言 C0966	新基測量株式会社	R5.3.1 R5.4.28	202792
千葉県	木更津市 一部	基準点管理	復旧測量(基準点)	再設1級	1点	千葉県木更津市 助言 C0937	有限会社飛鳥測量設計	R5.3.9 R5.3.24	202600
千葉県	千葉市 一部	基準点管理	復旧測量(基準点)	再設 街区多角点	1点	千葉県千葉市 助言 C0090	株式会社開屋測量	R5.6.1 R5.8.31	203649
千葉県	千葉市 一部	基準点管理	復旧測量(基準点)	再設3級	1点	千葉県千葉市 助言 C0094	有限会社光測量	R5.6.1 R5.7.30	203697
千葉県	千葉市 一部	その他	基準点測量	3級	3点	千葉県千葉市 助言 C0101	株式会社創和測量	R5.6.1 R5.6.30	203804
千葉県	酒々井町 一部	基準点管理	復旧測量(基準点)	再設2級	1点	千葉県酒々井町 助言 C0223	高木測量株式会社	R5.6.27 R5.12.22	205508
千葉県	浦安市 一部	土地地区整理	基準点測量 その他	4級 出米形確認測量	30点 0.014km ²	千葉県浦安市 助言 C0181	日本測地設計株式会社	R5.7.12 R5.9.29	205021
千葉県	香取市 一部	土地改良	基準点測量 基準点測量	1級 3級	5点 52点	千葉県香取農業事務所 助言 C0169	株式会社総合開発	R5.7.14 R6.2.29	204873
千葉県	柏市 一部	土地改良	用地測量		0.0032km ²	農林水産省関東農政局手賀沼農 地防災事業所 助言 C0273	株式会社タイオーエンジニ ヤ	R5.7.18 R6.12.20	206067
千葉県	千葉市 一部	基準点管理	基準点測量	2級	8点	千葉県千葉市 助言 C0199	株式会社 CSS技術開発	R5.7.24 R5.8.18	205271
千葉県	船橋市 一部	基準点管理	復旧測量(基準点)	再設3級	10点	千葉県船橋市 助言 C0309	京業測量株式会社	R5.8.21 R5.10.24	206391
千葉県	千葉市 一部	基準点管理	復旧測量(基準点)	再設 街区多角点	1点	千葉県千葉市 助言 C0308	株式会社開屋測量	R5.9.1 R5.11.30	206387
千葉県	浦安市 一部	基準点管理	復旧測量(基準点)	再設 街区多角点	1点	千葉県浦安市 助言 C0361	新基測量株式会社	R5.9.1 R5.10.31	206964
千葉県	千葉市 一部	総合計画	基準点測量	3級	3点	千葉県千葉市 助言 C0406	株式会社トウトウ技術設 計	R5.9.11 R5.10.31	207324
千葉県	柏市 一部	土地地区整理	復旧測量(基準点) 復旧測量(水準)	再設3級 再設4級	3点 0.73km	千葉県柏市 助言 C0454	開正測量株式会社	R5.9.20 R6.3.29	207737
千葉県	松戸市 一部	基準点管理	復旧測量(基準点)	再設 街区多角点	1点	千葉県松戸市 助言 C0420	有限会社風見測量設計	R5.9.28 R5.12.27	207502
千葉県	松戸市 一部	その他	基準点測量	4級	126点	法務省千葉地方法務局 助言 C0538	有限会社ミンヤ測量	R5.11.1 R6.2.28	208638
千葉県	柏市 一部	基準点管理	復旧測量(基準点)	再設3級	1点	千葉県柏市 助言 C0789	有限会社国測設計	R5.12.22 R6.2.9	210432
東京都	足立区 一部	その他	基準点測量	4級	30点	東京都足立区 助言 C0271	株式会社フジヤマ	H29.8.1 H30.2.16	155022
東京都	狛江市 全域	都市計画	数値撮影(デジタル) 同時調整 数値図化	地上画素寸法6cm 500 500 1.11km ²	6.39km ² 6.39km ² 1.11km ²	東京都狛江市 助言 C0471	株式会社ウエスコ	R2.10.8 R5.3.15	182922
東京都	港区 一部	道路計画	基準点測量 復旧測量(基準点)	4級 再設4級	7点 2点	東京都第一建設事務所 助言 C0265	大和測量設計株式会社	R2.12.4 R4.8.29	196987
東京都	港区 一部	道路計画	基準点測量	4級	20点	東京都第一建設事務所 助言 C0266	大和測量設計株式会社	R2.12.4 R4.8.29	196988
東京都	中央区 一部 墨田区 一部	道路計画	基準点測量	改測2級	10点	関東地方整備局東京国道事務所 助言 C0403	株式会社エイト日本技術 開発	R3.9.13 R4.3.25	189894
東京都	足立区 一部	地籍調査	基準点測量	細部図根多角点	0.08km ² 24点	東京都足立区 助言 C0375	株式会社新日本コンサル タント	R3.9.21 R3.12.24	189673
東京都	稲城市 一部	土地地区整理	基準点測量 現地測量(数値地形図作成)	4級 500	4点 0.002km ²	東京都稲城市 助言 C0452	大和測量株式会社	R3.10.18 R6.3.29	190336
東京都	あきる野市 一部	都市計画	基準点測量 基準点測量 水準測量	3級 4級 3級	4点 19点 2.51km	エム・ケー株式会社 助言 C0514	東日本総合計画株式会社	R3.10.25 R4.12.28	190925
東京都	葛飾区 一部	その他	基準点測量	3級	1点	東京都葛飾区 助言 C0406	浜野測量事務所	R3.11.1 R5.7.13	189943
東京都	港区 一部	基準点管理	復旧測量(基準点) 復旧測量(水準)	3級 3級	1点 1点	東京都港区 助言 C0634	株式会社林事務所	R3.12.13 R4.3.30	191531
東京都	千代田区 一部	地籍調査	復旧測量(基準点) 復旧測量(基準点)	3級 地籍図根多角点	4点 95点	東京都千代田区 助言 C0892	昭和株式会社	R4.2.21 R4.3.25	193782
東京都	北区 一部	道路台帳	基準点測量	4級	97点	東京都北区 助言 C0099	大浦工測株式会社	R4.1. R5.3.15	194867
東京都	足立区 一部	都市計画	MMS計測	500	7km	東京都足立区 助言 C0030	株式会社ハスコ	R4.4.25 R4.12.23	194376
東京都	足立区 一部	都市計画	数値撮影(デジタル) 数値図化(同時調整含む)	地上画素寸法6cm 500	0.14km ² 0.14km ²	東京都足立区 助言 C0031	株式会社ハスコ	R4.4.25 R4.12.23	194378
東京都	杉並区 全域	環境調査	数値撮影(デジタル)	地上画素寸法10cm	34.06km ²	東京都杉並区 助言 C0080	国際航業株式会社	R4.5.9 R5.3.31	194717
東京都	江戸川区 一部	道路台帳	現地測量(数値地形図作成) 基準点測量 基準点測量	500 4級	0.5km ² 12点 135点	東京都江戸川区 助言 C0010	有限会社ファースト測量 新栄測量設計株式会社 株式会社大洋測量設計社 有限会社測伸コンサル タント	R4.6.1 R5.3.31	194234
東京都	立川市 一部	基準点管理	復旧測量(基準点)	再設2級	1点	東京都立川市 助言 C0100	株式会社巧測	R4.6.1 R5.4.28	194914
東京都	渋谷区 一部	土地地区整理	基準点測量 現地測量(数値地形図作成)	4級 250	14点 0.0001km ²	渋谷区道玄坂二丁目4地区土 地区画整理事業 助言 C0194	昭和株式会社	R4.6.24 R5.3.31	196054
東京都	立川市 一部	基準点管理	復旧測量(基準点)	再設3級	1点	東京都立川市 助言 C0129	株式会社原測量	R4.7.1 R5.3.31	195202
東京都	新宿区 一部	道路管理	復旧測量(基準点)	再設3級	2点	東京都第三建設事務所 助言 C0429	株式会社大輝	R4.7.11 R5.3.1	198553

都道府県名	測量地域	測量目的	測量種別	縮尺・等級	事業費	測量計画機関(助言番号)	測量作業機関	実施時期	ID
東京都	北区 一部	道路台帳	基準点測量	4級	50点	東京都北区 助言 C0323	株式会社英設計事務所	R4.7.14 R5.3.31	197524
東京都	墨田区 一部	道路管理	基準点測量	3級	6点	東京都第五建設事務所 助言 C0213	株式会社ヤチホ	R4.7.19 R5.2.6	196292
東京都	北区 一部	道路台帳	基準点測量	4級	18点	東京都北区 助言 C0322	株式会社ランド・スケール	R4.7.20 R5.1.31	197523
東京都	荒川区 一部	道路管理	基準点測量	3級	1点	東京都荒川区 助言 C0279	株式会社ヤチホ	R4.7.21 R5.3.17	197148
東京都	清瀬市 一部 東大和市 一部	道路管理	基準点測量	3級	7点	東京都北多摩北部建設事務所 助言 C0417	三和測量設計株式会社	R4.7.21 R5.2.24	198441
東京都	神津島村 一部	道路台帳	基準点測量	3級	5点	東京都大島支庁 助言 C0357	株式会社セリオス	R4.7.28 R5.2.2	197789
東京都	檜原村 一部	道路管理	基準点測量	3級	7点	東京都西多摩建設事務所 助言 C0240	有限会社 若林測量設計	R4.7.29 R5.1.31	196626
東京都	江戸川区 一部	地籍調査	現地測量(数値地形図作成)	500	0.14km ² 2.4km	東京都江戸川区 助言 C0201	新栄測量設計株式会社	R4.8.1 R5.3.10	196110
東京都	大島町 一部	道路台帳	基準点測量 基準点測量 現地測量(数値地形図作成)	3級 4級 500	3点 2点 0.002km ²	東京都大島支庁 助言 C0292	第一航業株式会社	R4.8.1 R4.12.15	197202
東京都	立川市 一部 八王子市 一部	基準点管理	復旧測量(基準点)	再設3級	2点	関東地方整備局京浜河川事務所 助言 C0259	国際測地株式会社	R4.8.5 R5.3.17	196941
東京都	小金井市 一部	道路管理	復旧測量(基準点)	移転3級	2点	東京都小金井市 助言 C0263	株式会社大輝	R4.8.8 R5.3.15	198956
東京都	葛飾区 一部	道路管理	基準点測量	3級	9点	東京都第五建設事務所 助言 C0450	大同情報技術株式会社	R4.8.12 R5.2.17	198835
東京都	北区 一部	総合計画	基準点測量	4級	13点	独立行政法人都市再生機構東日本賃貸住宅本部 助言 C0418	株式会社ランドサーベイ	R4.8.15 R5.1.16	198442
東京都	北区 一部	総合計画	基準点測量 基準点測量	3級 4級	2点 17点	独立行政法人都市再生機構東日本賃貸住宅本部 助言 C0419	株式会社ランドサーベイ	R4.8.15 R5.1.16	198447
東京都	北区 一部	総合計画	基準点測量	4級	10点	独立行政法人都市再生機構東日本賃貸住宅本部 助言 C0420	株式会社ランドサーベイ	R4.8.15 R5.1.16	198448
東京都	町田市 全域	総合計画	数値図化	2500	71.55km ²	東京都町田市 助言 C0256	朝日航洋株式会社	R4.8.17 R5.3.17	198825
東京都	足立区 一部	その他	復旧測量(基準点)	再設4級	5点	東京都足立区 助言 C0386	株式会社双葉	R4.8.18 R5.1.27	198081
東京都	足立区 一部	その他	復旧測量(基準点)	再設4級	2点	東京都足立区 助言 C0388	有限会社トムズ測量	R4.8.18 R5.1.20	198095
東京都	国立市 一部	基準点管理	復旧測量(基準点)	再設3級	5点	東京都国立市 助言 C0291	大輝測量株式会社	R4.8.22 R5.1.12	197201
東京都	江東区 一部	地籍調査	基準点測量	4級	101点	東京都江東区 助言 C0347	昭和株式会社	R4.9.1 R5.2.15	197742
東京都	江戸川区 一部	地籍調査	現地測量(数値地形図作成) 基準点測量 基準点測量	500 3級 4級	0.02km ² 0.8km 34点 3点	東京都江戸川区 助言 C0385	株式会社コスモエンジニアリング	R4.9.1 R5.3.10	198067
東京都	西東京市 一部 東久留米市 一部	道路台帳	基準点測量	3級	3点	東京都北多摩北部建設事務所 助言 C0503	山王測量設計株式会社	R4.9.5 R5.3.6	199354
東京都	目黒区 一部	都市計画	基準点測量	4級	17点	東京都目黒区 助言 C0400	株式会社測地コンサルタント	R4.9.12 R5.3.7	198192
東京都	大島町 一部	道路台帳	基準点測量 基準点測量	3級 4級	4点 25点	東京都大島支庁 助言 C0435	株式会社ヤチホ	R4.9.20 R5.2.28	198670
東京都	葛飾区 一部	道路台帳	基準点測量	4級	74点	東京都葛飾区 助言 C0639	新栄測量設計株式会社	R4.9.29 R5.3.14	200469
東京都	中央区 一部 千代田区 一部 新宿区 一部 港区 一部 文京区 一部 台東区 一部 墨田区 一部 江東区 一部 品川区 一部 目黒区 一部 大田区 一部 世田谷区 一部 渋谷区 一部 中野区 一部 杉並区 一部 豊島区 一部 荒川区 一部 北区 一部 板橋区 一部 練馬区 一部 足立区 一部 江戸川区 一部 葛飾区 一部 八王子市 一部 立川市 一部 武蔵野市 一部 三鷹市 一部 青梅市 一部 府中市 一部 小金井市 一部 日野市 一部 東大和市 一部 瑞穂町 一部 武蔵村山市 一部 羽村市 一部 西東京市 一部	地盤変動調査	水準測量	1級	500km	東京都土木技術支援・人材育成センター 助言 C0434	株式会社協立コンサルタント 株式会社測技社	R4.10.1 R5.3.17	198662
東京都	昭島市 一部	その他	復旧測量(基準点)	再設3級	1点	東京都昭島市 助言 C0404	株式会社ふくみ	R4.10.3 R5.2.15	198228
東京都	世田谷区 全域	道路台帳	修正測量	500	58.05km ²	東京都世田谷区 助言 C0415	国際航業株式会社	R4.10.3 R5.3.17	198427
東京都	檜原村 一部 奥多摩町 一部	砂防計画	航空レーザ測量	500	123.75km ²	山梨県富士・東部建設事務所 助言 C0424	中日本航空株式会社	R4.9.7 R5.1.31	198525
東京都	狛江市 全域 調布市 全域 三鷹市 全域 武蔵野市 全域	固定資産	数値撮影(デジタル)	地上画素寸法10cm	96.1km ²	東京都調布市 助言 C0650	国際航業株式会社	R4.10.5 R5.1.16	200608
東京都	練馬区 一部	地籍調査	基準点測量	細部多角点	155点	東京都練馬区 助言 C0730	練馬測量設計調査協同組合	R4.10.7 R5.2.20	201095
東京都	檜原村 一部	道路台帳	基準点測量 基準点測量 現地測量(数値地形図作成)	2級 3級 500	2点 5点 0.012km ²	東京都西多摩建設事務所 助言 C0462	三和測量設計株式会社	R4.10.11 R5.3.8	198979
東京都	青梅市 一部	道路台帳	基準点測量 現地測量(数値地形図作成)	3級 500	4点 0.01km ²	東京都西多摩建設事務所 助言 C0463	三和測量設計株式会社	R4.10.11 R5.3.8	198983
東京都	檜原村 一部	道路台帳	基準点測量 基準点測量	2級 3級	2点 15点	東京都西多摩建設事務所 助言 C0464	株式会社測地コンサルタント	R4.10.11 R5.2.28	198985
東京都	練馬区 一部	地籍調査	基準点測量	細部図根点	146点	東京都練馬区 助言 C0659	三和航測株式会社	R4.10.11 R5.2.20	200648
東京都	八王子市 全域	固定資産	数値撮影(デジタル) 数値撮影(デジタル) 同時調整 同時調整	地上画素寸法10cm 地上画素寸法14.7cm 1000 2500	100km ² 86.38km ² 100k 86.38km ²	東京都八王子市 助言 C0637	中央航業株式会社	R4.10.14 R5.2.28	200458
東京都	江東区 一部	道路台帳	基準点測量	4級	103点	東京都江東区 助言 C0533	株式会社すみれ測量設計事務所	R4.10.18 R5.3.10	199655
東京都	葛飾区 一部	河川管理	復旧測量(基準点)	再設4級	1点	東京都葛飾区 助言 C0577	株式会社CSS技術開発	R4.10.18 R5.2.28	199998
東京都	府中市 一部	総合計画	基準点測量	2級	2点	東京都府中市 助言 C0504	株式会社大輝	R4.10.20 R5.3.24	199355
東京都	八王子市 一部 相模原市 一部	道路管理	基準点測量	4級	178点	関東地方整備局相武国道事務所 助言 C0583	株式会社八州	R4.11.15 R5.1.31	200074
東京都	八丈町 一部	基準点管理	復旧測量(基準点)	再設2級	1点	東京都総務局 八丈支庁 助言 C0853	株式会社ニュートップ	R4.10.28 R5.2.28	201917
東京都	江東区 一部	道路管理	復旧測量(基準点) 復旧測量(基準点)	再設2級 再設3級	2点 3点	関東地方整備局首都国道事務所 助言 C0568	株式会社CSS技術開発	R4.10.31 R5.1.30	199955
東京都	江東区 一部	道路管理	基準点測量	3級	4点	東京都第五建設事務所 助言 C0513	昭和株式会社	R4.11.1 R5.3.14	199460
東京都	品川区 一部	道路計画	基準点測量 基準点測量	2級 4級	1点 63点	東京都品川区 助言 C0578	株式会社大輝	R4.11.4 R5.3.10	200660
東京都	三鷹市 全域 武蔵野市 全域 府中市 全域 調布市 全域 狛江市 全域 小金井市 全域	固定資産	数値撮影(デジタル)	地上画素寸法10cm	96.1km ²	東京都狛江市 助言 C0638	国際航業株式会社	R4.11.8 R5.1.16	200460
東京都	東久留米市 一部	道路計画	基準点測量	3級	3点	東京都北多摩北部建設事務所 助言 C0877	株式会社測地コンサルタント	R4.11.9 R5.9.8	202037
東京都	日野市 全域	固定資産	数値撮影(デジタル)	地上画素寸法12cm	27.55km ²	東京都日野市 助言 C0607	国際航業株式会社	R4.11.14 R5.3.31	200214
東京都	荒川区 一部	道路管理	基準点測量	3級	3点	東京都荒川区 助言 C0615	株式会社ヤチホ	R4.11.15 R5.3.17	200280
東京都	八王子市 一部	河川計画	水準測量	4級	1.3km	東京都南多摩西部建設事務所 助言 C0810	株式会社アーバングラフィック	R4.11.16 R5.3.2	201575
東京都	新宿区 一部	都市計画	基準点測量	4級	28点	独立行政法人都市再生機構東日本都市再生本部 助言 C0679	株式会社東光測建	R4.11.28 R5.6.30	200769
東京都	千代田区 一部	地籍調査	基準点測量 基準点測量	地籍図根多角点 細部図根点	57点 25点	東京都千代田区 助言 C0704	昭和株式会社	R4.11.28 R5.3.17	200944
東京都	狛江市 全域 小金井市 全域 調布市 全域 府中市 全域 三鷹市 全域 武蔵野市 全域	固定資産	数値撮影(デジタル)	地上画素寸法10cm	96.1km ²	東京都府中市 助言 C0765	国際航業株式会社	R4.11.28 R5.1.16	201336

都道府県名	測量地域	測量目的	測量種別	縮尺・等級	事業費	測量計画機関(助言番号)	測量作業機関	実施時期	ID
東京都	稲城市 全域	固定資産	数値撮影(デジタル)	地上画素寸法10cm	17.97km ²	東京都稲城市助言 C0269	株式会社バスコ	R4.12.1 R5.3.31	197011
東京都	武蔵村山市 全域	固定資産	数値撮影(デジタル)	地上画素寸法12cm	15.32km ²	東京都武蔵村山市助言 C0284	株式会社バスコ	R4.12.1 R5.3.31	197182
東京都	昭島市 一部	道路台帳	基準点測量	3級	1点	東京都西多摩建設事務所助言 C0659	株式会社ダイヤシティプランニング	R4.12.1 R5.3.1	200654
東京都	瑞穂町 一部 武蔵村山市 一部	道路台帳	基準点測量	3級	3点	東京都西多摩建設事務所助言 C0660	株式会社ダイヤシティプランニング	R4.12.1 R5.3.1	200660
東京都	足立区 一部	道路管理	基準点測量	4級	171点	東京都足立区助言 C0828	株式会社グリーン	R4.12.1 R5.3.31	201711
東京都	三鷹市 全域 武蔵野市 全域 府中市 全域 調布市 全域 狛江市 全域 小金井市 全域	固定資産	数値撮影(デジタル)	地上画素寸法10cm	96.1km ²	東京都武蔵野市助言 C0766	国際航業株式会社	R4.12.2 R5.1.16	201338
東京都	江東区 一部	河川計画	水準測量	2級	66km	東京都土木技術支援・人材育成センター助言 C0609	未定	R4.12.5 R5.3.17	200243
東京都	狛江市 全域 小金井市 全域 調布市 全域 府中市 全域 武蔵野市 全域 三鷹市 全域 調布市 全域 狛江市 全域 小金井市 全域	固定資産	数値撮影(デジタル)	地上画素寸法10cm	96.1km ²	東京都三鷹市助言 C0775	国際航業株式会社	R4.12.6 R5.2.28	201373
東京都	三鷹市 全域 武蔵野市 全域 府中市 全域 調布市 全域 狛江市 全域 小金井市 全域	固定資産	数値撮影(デジタル)	地上画素寸法10cm	96.1km ²	東京都小金井市助言 C0776	国際航業株式会社	R4.12.8 R5.1.16	201375
東京都	町田市 一部	基準点管理	基準点測量	2級	2点	東京都町田市助言 C0671	有限会社ランドサーベイ	R4.12.12 R5.3.10	200739
東京都	八王子市 一部	基準点管理	復旧測量(基準点)	再設3級	1点	関東地方整備局相武国道事務所助言 C0677	有限会社 都市調査測量	R4.12.12 R5.2.28	200762
東京都	目黒区 一部	基準点管理	復旧測量(基準点)	再設3級	1点	東京都目黒区助言 C0899	山本土地家屋調査士事務所	R4.12.12 R5.3.31	202249
東京都	千代田区 一部	基準点管理	復旧測量(基準点)	再設4級	36点	関東地方整備局東京国道事務所助言 C0781	株式会社 きんそく	R4.12.13 R5.3.31	201385
東京都	瑞穂町 全域 日の出町 全域 羽村市 全域 福生市 全域 青梅市 全域 あきる野市 全域	固定資産	数値撮影(デジタル)	地上画素寸法15.7cm	241.76km ²	東京都福生市助言 C0748	朝日航洋株式会社	R4.12.16 R5.3.17	201188
東京都	瑞穂町 全域 日の出町 全域 青梅市 全域 あきる野市 全域 羽村市 全域 福生市 全域	固定資産	数値撮影(デジタル)	地上画素寸法15.7cm	241.76km ²	東京都日の出町助言 C0749	朝日航洋株式会社	R4.12.16 R5.3.17	201192
東京都	瑞穂町 全域 日の出町 全域 羽村市 全域 福生市 全域 青梅市 全域 あきる野市 全域	固定資産	数値撮影(デジタル)	地上画素寸法15.7cm	241.76km ²	東京都瑞穂町助言 C0750	朝日航洋株式会社	R4.12.16 R5.3.17	201194
東京都	青梅市 全域 福生市 全域 羽村市 全域 あきる野市 全域 瑞穂町 全域 日の出町 全域	固定資産	数値撮影(デジタル)	地上画素寸法15.7cm	241.76km ²	羽村町助言 C0751	朝日航洋株式会社	R4.12.16 R5.3.17	201197
東京都	瑞穂町 全域 日の出町 全域 青梅市 全域 あきる野市 全域 羽村市 全域 福生市 全域	固定資産	数値撮影(デジタル)	地上画素寸法15.7cm	241.76km ²	東京都あきる野市助言 C0752	朝日航洋株式会社	R4.12.16 R5.3.17	201199
東京都	瑞穂町 全域 日の出町 全域 青梅市 全域 あきる野市 全域 羽村市 全域 福生市 全域	固定資産	数値撮影(デジタル)	地上画素寸法15.7cm	241.76km ²	東京都青梅市助言 C0753	朝日航洋株式会社	R4.12.16 R5.3.17	201201
東京都	足立区 一部	基準点管理	復旧測量(基準点)	再設3級	2点	東京都足立区助言 C0806	株式会社八州	R4.12.19 R5.1.31	201565
東京都	町田市 全域	総合計画	数値撮影(デジタル)	地上画素寸法10cm	71.55km ²	東京都町田市助言 C0793	朝日航洋株式会社	R4.12.20 R5.3.17	201468
東京都	中央区 一部	道路台帳	復旧測量(基準点)	改測2級	52点	東京都助言 C0855	株式会社双葉	R4.12.20 R5.3.6	201927
東京都	東久留米市 一部	基準点管理	復旧測量(基準点)	再設3級	1点	東京都東久留米市助言 C0785	株式会社大輝	R4.12.23 R5.3.24	201477
東京都	東村山市 全域	固定資産	数値撮影(デジタル)	地上画素寸法6.7cm	17.14km ²	東京都東村山市助言 C0247	株式会社バスコ	R5.1.1 R5.3.31	196752
東京都	豊島区 一部	基準点管理	基準点測量	3級	1点	東京都豊島区助言 C0802	株式会社双葉	R5.1.4 R5.3.31	201533
東京都	足立区 一部	道路管理	基準点測量	4級	199点	東京都足立区助言 C0829	株式会社ソクシン	R5.1.4 R5.3.17	201714
東京都	練馬区 一部	基準点管理	基準点測量	3級	5点	東京都練馬区助言 C0882	三和航測株式会社	R5.1.12 R5.3.20	202089
東京都	狛江市 一部 調布市 一部 三鷹市 一部 世田谷区 一部 大田区 一部 品川区 一部	道路管理	復旧測量(基準点)	改測2級	52点	東京都助言 C0856	大和測量設計株式会社	R5.1.16 R5.3.13	201930
東京都	国立市 一部	基準点管理	復旧測量(基準点)	再設3級	1点	東京都国立市助言 C0859	株式会社 大輝	R5.1.19 R5.3.17	201939
東京都	清瀬市 一部	総合計画	数値撮影(デジタル)	地上画素寸法10cm	1000	独立行政法人都市再生機構東日本賃貸住宅本部助言 C0794	株式会社測技社	R5.1.20 R5.5.31	201476
東京都	港区 一部	基準点管理	復旧測量(基準点)	再設3級	1点	東京都港区助言 C0934	信和測量株式会社	R5.1.31 R5.3.31	202573
東京都	港区 一部	基準点管理	復旧測量(基準点)	再設3級	1点	東京都第一建設事務所助言 C0872	ビッグ測量設計株式会社	R5.2.1 R5.4.20	202015
東京都	西東京市 一部	土地地区面整理	基準点測量	4級	111点	西東京市新町四丁目土地地区面整理事業個人施行者助言 C0907	大和測量株式会社	R5.2.27 R5.3.31	202311
東京都	千代田区 一部	基準点管理	復旧測量(基準点)	再設2級	1点	東京都千代田区助言 C0943	昭和株式会社	R5.3.6 R5.3.24	202611
東京都	千代田区 一部	基準点管理	復旧測量(基準点)	再設3級	22点	東京都千代田区助言 C0944	昭和株式会社	R5.3.6 R5.3.24	202612
東京都	小金井市 一部	基準点管理	復旧測量(基準点)	再設3級	2点	東京都小金井市助言 C0958	株式会社セント設計事務所	R5.3.15 R5.3.31	202743
東京都	千代田区 一部	基準点管理	復旧測量(基準点)	再設4級	1点	東京都千代田区助言 C0968	昭和株式会社	R5.3.29 R5.3.31	202795
東京都	八王子市 一部	道路管理	基準点測量	3級	2点	東京都水道局多摩水道改革推進本部八王子給水事務所助言 C0022	株式会社巧測	R5.4.11 R5.5.31	203077
東京都	中央区 一部	地籍調査	基準点測量	4級	61点	東京都中央区助言 C0017	双葉航測株式会社	R5.4.17 R5.10.31	203030
東京都	板橋区 一部	その他	基準点測量	4級	140点	独立行政法人都市再生機構東日本賃貸住宅本部助言 C0060	株式会社日測	R5.4.16 R5.2.28	203360
東京都	江東区 一部	道路管理	復旧測量(基準点)	再設3級	1点	東京都第五建設事務所助言 C0028	株式会社協振技建	R5.5.8 R5.5.31	203127
東京都	八王子市 一部	土地地区面整理	基準点測量	3級	9点	加住町・宮下町土地地区面整理組合設立準備会助言 C0088	日本測地設計株式会社	R5.5.15 R5.10.31	203636
東京都	大田区 一部	空港計画	基準点測量	1級	7点	関東地方整備局東京空港整備事務所助言 C0087	株式会社バスコ	R5.5.22 R5.9.15	203612
東京都	千代田区 一部	基準点管理	復旧測量(基準点)	再設3級	1点	東京都第一建設事務所助言 C0102	ビッグ測量設計株式会社	R5.6.1 R5.7.31	203805
東京都	葛飾区 一部	道路台帳	基準点測量	4級	61点	東京都葛飾区助言 C0224	株式会社グローバル測量設計	R5.6.5 R5.11.17	205509
東京都	新宿区 一部	道路管理	基準点測量	3級	6点	東京都第三建設事務所助言 C0138	株式会社ヤチホ	R5.6.7 R6.3.6	204313
東京都	葛飾区 一部	道路台帳	基準点測量	4級	38点	東京都葛飾区助言 C0186	株式会社嶋崎テクノブレイン	R5.6.7 R5.12.6	205070
東京都	葛飾区 一部	道路台帳	基準点測量	4級	41点	東京都葛飾区助言 C0220	有限会社伊藤測量事務所	R5.6.7 R5.11.21	205501
東京都	北区 一部	道路台帳	基準点測量	4級	10点	東京都北区助言 C0233	株式会社協振技建	R5.6.23 R6.1.31	205618
東京都	青梅市 一部	その他	基準点測量	4級	23点	東京都青梅市助言 C0261	国際測地株式会社	R5.7.4 R6.11.28	206042
東京都	大田区 全域	地盤変動調査	水準測量	3級	95.9km	東京都大田区助言 C0215	株式会社協立コンサルタンツ	R5.7.13 R5.12.15	205490
東京都	八王子市 一部	道路台帳	基準点測量	3級	9点	東京都南多摩西部建設事務所助言 C0188	株式会社ユニオン技術	R5.7.15 R6.2.5	205074
東京都	渋谷区 一部 新宿区 一部	道路管理	基準点測量	4級	80点	関東地方整備局東京国道事務所助言 C0200	株式会社バスコ	R5.7.20 R5.12.28	205278
東京都	中央区 一部	道路台帳	基準点測量	3級	4点	東京都第一建設事務所助言 C0642	株式会社協立コンサルタンツ	R5.7.21 R6.2.27	209472
東京都	千代田区 一部	道路台帳	復旧測量(基準点)	再設3級	2点	東京都第一建設事務所助言 C0669	株式会社協立コンサルタンツ	R5.7.21 R6.2.27	209619
東京都	豊島区 一部	基準点管理	復旧測量(基準点)	再設3級	1点	東京都豊島区助言 C0198	東日本総合計画株式会社	R5.7.24 R5.9.28	205267
東京都	八王子市 一部	道路管理	基準点測量	3級	4点	東京都南多摩西部建設事務所助言 C0236	株式会社ヤチホ	R5.7.24 R6.2.13	205736
東京都	葛飾区 一部	道路台帳	基準点測量	4級	32点	東京都葛飾区助言 C0310	株式会社ソクシン	R5.7.25 R6.2.28	206395

都道府県名	測量地域	測量目的	測量種別	縮尺・等級	事業費	測量計画機関(助言番号)	測量作業機関	実施時期	ID	
東京都	足立区 一部	道路管理	復旧測量(基準点) 復旧測量(基準点)	再設3級 再設4級	3点 32点	東京都足立区 助言 C0192	ヒューマン測量設計株式会社	R5.8.7 R5.12.1	205178	
東京都	千代田区 一部	基準点管理	復旧測量(基準点)	再設3級	1点	東京都千代田区 助言 C0243	ビッグ測量設計株式会社	R5.8.7 R5.9.30	205764	
東京都	大田区 一部	その他	基準点測量	3級	3点	東京航空局 助言 C0299	真栄測量株式会社	R5.8.8 R5.8.31	206356	
東京都	足立区 一部	道路計画	基準点測量	3級	3点	東京都足立区 助言 C0221	株式会社双葉	R5.8.21 R5.12.22	205502	
東京都	立川市 一部	基準点管理	基準点測量	3級	2点	東京都立川市 助言 C0251	株式会社原測量	R5.8.21 R5.12.22	205807	
東京都	板橋区 一部	道路台帳	基準点測量	4級	129点	東京都板橋区 助言 C0272	新日本測量設計株式会社	R5.8.21 R6.1.10	206066	
東京都	江戸川区 一部	基準点管理	復旧測量(基準点)	再設3級	1点	東京都第五建設事務所 助言 C0274	東京技工株式会社	R5.8.21 R5.10.31	206068	
東京都	練馬区 一部	道路台帳	基準点測量	3級	3点	東京都第四建設事務所 助言 C0301	大和測量設計株式会社	R5.8.21 R6.2.13	206362	
東京都	東大和市 一部	基準点管理	復旧測量(基準点)	再設3級	1点	東京都北多摩北部建設事務所 助言 C0354	株式会社ふくみ	R5.8.25 R6.1.31	206890	
東京都	足立区 一部	基準点管理	基準点測量 復旧測量(基準点)	3級 再設3級	1点 6点	東京都足立区 助言 C0271	株式会社紺蔵測量	R5.8.28 R5.12.22	206065	
東京都	葛飾区 一部	道路台帳	基準点測量 基準点測量	4級 4級	41点 41点	東京都葛飾区 助言 C0374	株式会社ソクシン	R5.8.26 R6.2.26	207046	
東京都	新島村 一部	道路管理	基準点測量	3級	1点	東京都大島支庁 助言 C0370	地水開発株式会社	R5.9.1 R5.9.30	207014	
東京都	板橋区 一部	道路台帳	基準点測量	4級	146点	東京都板橋区 助言 C0351	有限会社泰斗測量	R5.9.14 R6.1.31	206790	
東京都	足立区 一部	基準点管理	基準点測量	4級	39点	東京都足立区 助言 C0344	株式会社ソクシン	R5.9.19 R5.11.17	206718	
東京都	台東区 一部	基準点管理	復旧測量(基準点)	再設 地籍図根多角点	4点	東京都台東区 助言 C0459	ビッグ測量設計株式会社	R5.10.25 R6.3.15	207777	
東京都	港区 一部	基準点管理	復旧測量(基準点) 水準測量	再設3級 3級	2点 0.69km	東京都港区 助言 C0759	信和測量株式会社	R5.12.1 R6.1.31	210233	
神奈川県	海老名市 一部	道路計画	基準点測量 水準測量 路線測量 現地測量(数値地形図作成)	4級 3級	14点 0.2km 0.11km 0.006km ²	神奈川県厚木土木事務所東部セ ンター 助言 C0140	渋谷測量株式会社	R1.7.30 R1.8.30	173017	
神奈川県	三浦市 全域	都市計画	数値図化	2500	31.44km ²	神奈川県三浦市 助言 C0194	朝日航洋株式会社	R3.7.13 R5.2.28	187893	
神奈川県	鎌倉市 一部	道路管理	基準点測量 用地測量 路線測量	4級	10点 0.003km ² 0.34km	神奈川県藤沢土木事務所 助言 C0545	有限会社湘南ウイステリア	R3.11.22 R4.3.31	191066	
神奈川県	鎌倉市 一部	道路管理	基準点測量 用地測量 路線測量	4級	19点 0.005km ² 0.48km	神奈川県藤沢土木事務所 助言 C0546	東湘測量設計株式会社	R3.11.22 R4.3.31	191067	
神奈川県	横浜市 一部	土地区画整理	基準点測量 基準点測量 現地測量(数値地形図作成)	3級 4級	17点 54点 0.75km ²	川和町駅周辺西部地区土地区画整 理組合 助言 C0034	日本都市整備株式会社	R4.4.4 R4.9.30	194438	
神奈川県	鎌倉市 一部	土地区画整理	基準点測量 水準測量	3級 3級	8点 4.19km	独立行政法人都市再生機構東日 本都市再生本部 助言 C0939	昭和株式会社	R4.4.4 R5.3.15	194144	
神奈川県	厚木市 一部	基準点管理	基準点測量 基準点測量 復旧測量(基準点)	2級 3級 再設3級	7点 46点 5点	神奈川県厚木市 助言 C0278	大栄測量設計株式会社	R4.5.13 R5.3.27	197146	
神奈川県	横浜市 一部	都市計画	数値図化	2500	29.6km ²	神奈川県横浜市 助言 C0133	株式会社バスコ	R4.5.18 R5.1.31	195291	
神奈川県	南足柄市 一部	都市計画	修正測量	2500	34.5km ²	神奈川県南足柄市 助言 C0086	株式会社バスコ	R4.5.23 R5.3.24	194739	
神奈川県	厚木市 一部	道路計画	基準点測量	3級	16点	関東地方整備局横浜国道事務所 助言 C0343	大栄測量設計株式会社	R4.5.25 R5.11.30	197692	
神奈川県	横浜市 一部	都市計画	MMS計測	500	1.15km	国土交通省都市局都市政策課 助言 C0159	国際航業株式会社	R4.6.9 R5.3.22	195571	
神奈川県	茅ヶ崎市 一部	その他	基準点測量 用地測量	4級	26点 0.061km ²	神奈川県藤沢土木事務所 助言 C0184	株式会社湘南都市総合研 究所	R4.6.13 R4.12.15	195865	
神奈川県	川崎市 全域	地盤変動調査	水準測量	1級	171km	神奈川県川崎市 助言 C0225	株式会社日豊	R4.6.21 R5.3.31	196475	
神奈川県	伊勢原市 一部	道路台帳	基準点測量 用地測量	4級	23点 0.0048km ²	神奈川県平塚土木事務所 助言 C0236	有限会社山口測量コンサル タント	R4.6.23 R5.3.15	196565	
神奈川県	伊勢原市 一部	道路台帳	基準点測量 用地測量	4級	21点 0.0056km ²	神奈川県平塚土木事務所 助言 C0252	有限会社富士測量事務所	R4.6.24 R5.3.15	196776	
神奈川県	伊勢原市 一部	道路台帳	基準点測量 用地測量	4級	21点 0.0054km ²	神奈川県平塚土木事務所 助言 C0251	有限会社浅田測量設計事 務所	R4.6.27 R5.3.15	196775	
神奈川県	伊勢原市 一部	道路台帳	基準点測量 基準点測量	3級 4級	2点 15点	神奈川県平塚土木事務所 助言 C0209	株式会社中央測量	R4.6.27 R5.3.15	197200	
神奈川県	伊勢原市 一部	道路台帳	基準点測量 現地測量(数値地形図作成)	4級	37点 0.03km ²	神奈川県平塚土木事務所 助言 C0229	株式会社ぎんが	R4.6.28 R5.3.31	196502	
神奈川県	川崎市 一部	都市計画	基準点測量 路線測量	4級	23点 0.05km ² 1.1km	神奈川県川崎市 助言 C0141	株式会社瀬野測量設計	R4.7.1 R5.3.15	195329	
神奈川県	厚木市 一部	その他	基準点測量 基準点測量 路線測量 現地測量(数値地形図作成)	3級 4級	1点 8点 0.05km ² 0.004km ²	神奈川県厚木土木事務所 助言 C0253	大栄測量設計株式会社	R4.7.7 R4.10.31	196779	
神奈川県	逗子市 一部	砂防計画	基準点測量 路線測量 用地測量 現地測量(数値地形図作成)	4級	34点 0.45km ² 0.0321km ² 0.032km ²	神奈川県横須賀土木事務所 助言 C0174	太平測量設計株式会社	R4.7.19 R4.9.30	195768	
神奈川県	逗子市 一部	砂防計画	用地測量	250	0.0147km ²	神奈川県横須賀土木事務所 助言 C0174	有限会社七一三測量社	R4.7.19 R4.9.30	195769	
神奈川県	横須賀市 一部	その他	基準点測量 路線測量 用地測量 現地測量(数値地形図作成)	4級	23点 0.13km ² 0.0066km ² 0.01km ²	神奈川県横須賀土木事務所 助言 C0238	太平測量設計株式会社	R4.7.21 R4.11.30	196573	
神奈川県 山梨県	山北町 一部 都留市 一部 道志村 一部 忍野村 一部 小山町 一部	相模原市 一部 上野原市 一部 山中湖村 一部	砂防計画	航空レーザ測量	500	140km ²	山梨県富士・東部建設事務所 助言 C0401	株式会社バスコ	R4.9.15 R5.2.28	198214
静岡県	横須賀市 一部	砂防計画	基準点測量 路線測量 用地測量 現地測量(数値地形図作成)	4級	18点 0.07km ² 0.0044km ² 0.006km ²	神奈川県横須賀土木事務所 助言 C0473	有限会社 サーベイオ キーズ	R4.7.27 R4.11.30	199074	
神奈川県	厚木市 一部	土地区画整理	基準点測量 基準点測量 現地測量(数値地形図作成)	2級 4級	9点 90点 0.68km ²	厚木市森の里東土地区画整理組 合 助言 C0254	株式会社創和測量コンサル タント	R4.8.1 R5.3.10	196783	
神奈川県	平塚市 全域	都市計画	数値図化	2500	67.88km ²	神奈川県平塚市 助言 C0439	アジア航測株式会社	R4.8.23 R5.3.17	198702	
神奈川県	茅ヶ崎市 一部	砂防計画	数値図化	2500	22.3km ²	神奈川県藤沢土木事務所 助言 C0354	株式会社ジェーエステック	R4.9.1 R4.12.23	197775	
神奈川県	鎌倉市 一部	砂防計画	基準点測量 路線測量 用地測量	4級	62点 0.62km ² 0.0372km ²	神奈川県藤沢土木事務所 助言 C0488	明和測量設計株式会社	R4.9.5 R5.3.31	199237	
神奈川県	座間市 一部	その他	基準点測量 用地測量 現地測量(数値地形図作成)	4級	12点 0.01km ² 0.02km ²	神奈川県厚木土木事務所東部セ ンター 助言 C0651	相模測量設計株式会社	R4.9.28 R5.6.30	200612	
神奈川県	横浜市 一部 大和市 一部 座間市 一部	川崎市 一部 相模原市 一部	森林計画	航空レーザ測量	500	374.7km ²	神奈川県 助言 C0720	国際航業株式会社	R4.9.28 R5.3.31	201067
神奈川県	座間市 一部	その他	基準点測量 路線測量	4級	8点 0.07km	神奈川県厚木土木事務所東部セ ンター 助言 C0610	渋谷測量設計株式会社	R4.9.29 R5.1.20	200247	
神奈川県	大磯町 一部 二宮町 一部	小田原市 一部	海岸保全	航空レーザ測深	1000	0.75km ²	関東地方整備局京浜河川事務所 助言 C0446	株式会社バスコ	R4.10.1 R5.2.28	198819
神奈川県	山北町 一部	道路台帳	基準点測量 基準点測量 基準点測量	2級 3級 4級	2点 3点 10点	神奈川県西土木事務所 助言 C0454	有限会社アヤコンサル タント	R4.10.1 R5.1.31	198857	
神奈川県	秦野市 一部	その他	基準点測量 用地測量	4級	15点 0.019km ²	神奈川県平塚土木事務所 助言 C0387	勝部測量設計株式会社	R4.10.3 R5.3.15	198187	
神奈川県	川崎市 一部	河川管理	基準点測量 用地測量 現地測量(数値地形図作成) 路線測量	4級	38点 0.0926km ² 0.093km ² 1.9km	神奈川県横須賀川崎治水事務所川 崎治水センター 助言 C0633	株式会社三和	R4.10.3 R5.3.31	200438	
神奈川県	小田原市 一部 南足柄市 一部	その他	基準点測量 基準点測量 現地測量(数値地形図作成) 用地測量	2級 4級	1点 9点 0.005km ² 0.005km ²	神奈川県西土木事務所 助言 C0735	有限会社山海測量	R4.10.3 R5.2.28	201127	

都道府県名	測量地域	測量目的	測量種別	縮尺・等級	事業費	測量計画機関(助言番号)	測量作業機関	実施時期	ID
神奈川県	鎌倉市 一部	その他	基準点測量 水準測量 路線測量 現地測量(数値地形図作成)	4級 3級 500	6点 1.1km 0.36km 0.02km ²	神奈川県藤沢土木事務所 助言 C0641	普川測量株式会社	R4.10.7 R5.3.15	200473
神奈川県	平塚市 全域 秦野市 一部 寒川町 全域 大磯町 一部 開成町 全域 真鶴町 一部	小田原市 全域 茅ヶ崎市 一部 伊勢原市 全域 中井町 一部 山北町 一部 箱根町 全域 愛川町 一部	固定資産 数値撮影(デジタル) 同時調整 写真地図作成(デジタルオルソ)	地上画素寸法12cm 1000 1000	713.13km ² 713.13km ² 713.13km ²	神奈川県空中写真共同入手推進 協議会 助言 C0545	国際航業株式会社	R4.10.18 R5.3.17	199791
神奈川県	横浜市 一部	基準点管理	基準点測量	3級	2点	独立行政法人都市再生機構横浜日 本都市再生本部 助言 C0536	株式会社中庭測量コンサル タント	R4.10.24 R5.3.31	199690
神奈川県	横浜市 一部	基準点管理	基準点測量	4級	48点	独立行政法人都市再生機構横浜日 本都市再生本部 助言 C0537	株式会社中庭測量コンサル タント	R4.10.24 R5.3.31	199699
神奈川県	南足柄市 一部	ほ場整備	基準点測量 基準点測量 その他の応用測量	3級 4級	22点 131点 0.242km ²	神奈川県西地域県政総合セン ター 助言 C0904	有限会社ケーツー測量	R4.10.24 R5.3.31	202297
神奈川県	山北町 一部	道路管理	基準点測量 基準点測量 基準点測量 路線測量 現地測量(数値地形図作成) 用地測量	2級 3級 4級 500	2点 1点 6点 0.08km 0.84km ² 0.84km ²	神奈川県西土木事務所 助言 C0554	株式会社ケンセイコンサル タント	R4.10.31 R4.12.14	199857
神奈川県	横浜市 一部	都市計画	修正測量	2500	26.9km ²	神奈川県横浜市 助言 C0667	株式会社ハスコ	R4.10.31 R5.3.31	200728
神奈川県	横浜市 一部	地盤変動調査	水準測量	1級	89.7km	神奈川県横浜市 助言 C0569	株式会社建成社	R4.11.4 R5.3.31	199957
神奈川県	鎌倉市 一部	その他	基準点測量 水準測量 路線測量 現地測量(数値地形図作成)	4級 3級 500	10点 0.58km 0.12km 0.007km ²	神奈川県藤沢土木事務所 助言 C0780	中野設計工務株式会社	R4.11.10 R5.3.15	201383
神奈川県	藤沢市 全域	道路台帳	現地測量(数値地形図作成) 修正測量	500 500	3.73km 3.73km	神奈川県藤沢市 助言 C0600	東湖測量設計株式会社	R4.11.11 R5.3.31	200176
神奈川県	横須賀市 全域	固定資産	数値撮影(デジタル) 同時調整	地上画素寸法19cm 2500	100.82km ² 100.82km ²	神奈川県横須賀市 助言 C0507	株式会社ハスコ	R4.11.21 R5.3.31	199398
神奈川県	鎌倉市 一部	道路計画	基準点測量 現地測量(数値地形図作成) 路線測量 水準測量	4級 500 3級	13点 0.002km ² 0.06km 0.06km	神奈川県藤沢土木事務所 助言 C0844	有限会社ハタ測量	R4.11.28 R5.3.15	201873
神奈川県	横浜市 一部	基準点管理	基準点測量	二次基準点	31点	神奈川県横浜市 助言 C0589	株式会社総和技研	R4.12.1 R5.1.5	200101
神奈川県	大井町 一部	河川計画	基準点測量 路線測量 現地測量(数値地形図作成)	4級 500	41点 1.4km 0.15km ²	神奈川県西土木事務所 助言 C0624	有限会社 西湘測量設計 事務所	R4.12.1 R5.1.31	200369
神奈川県	川崎市 一部	土地区画整理	基準点測量	3級	12点	神奈川県川崎市 助言 C0678	株式会社ランドサーベイ	R4.12.5 R5.3.15	200763
神奈川県	湯河原町 一部	その他	用地測量	4級	48点 0.0389km ²	神奈川県西土木事務所小田原 土木センター 助言 C0695	富士箱根測量株式会社	R4.12.5 R5.3.15	200893
神奈川県	箱根町 一部	砂防計画	基準点測量 基準点測量 現地測量(数値地形図作成) 路線測量	3級 4級 500	3点 28点 0.053km ² 0.3km	神奈川県西土木事務所小田原 土木センター 助言 C0696	三洋測量設計株式会社	R4.12.5 R5.3.15	200899
神奈川県	座間市 全域	固定資産	数値撮影(デジタル) 同時調整	地上画素寸法10cm 1000	17.57km ² 17.57km ²	神奈川県座間市 助言 C0785	国際航業株式会社	R4.12.6 R5.3.24	201427
神奈川県	相模原市 一部 海老名市 一部 座間市 一部	砂防計画	数値図化	2500	5.78km ²	神奈川県厚木土木事務所東部セ ンター 助言 C0889	応用地質株式会社	R4.12.6 R5.2.28	202180
神奈川県	三浦市 一部	道路台帳	基準点測量 基準点測量 路線測量 用地測量 現地測量(数値地形図作成)	3級 4級 500	4点 11点 0.47km 0.0122km ² 0.0188km ²	神奈川県横須賀土木事務所 助言 C0846	有限会社三浦建築測量	R4.12.7 R5.3.24	201875
神奈川県	大井町 一部	道路計画	基準点測量 基準点測量	3級 4級	3点 13点	神奈川県西土木事務所 助言 C0860	株式会社大東	R4.12.8 R5.3.31	201940
神奈川県	相模原市 全域	固定資産	数値撮影(デジタル) 同時調整	地上画素寸法16cm 2500	328.91km ² 328.91km ²	神奈川県相模原市 助言 C0754	朝日航洋株式会社	R4.12.10 R5.2.28	201206
神奈川県	厚木市 一部	土地区画整理	基準点測量 基準点測量 基準点測量 路線測量	3級 4級 4級 500	7点 23点 18点 0.6km	厚木市酒井土地区画整理組合 助言 C0711 神奈川県藤沢土木事務所 助言 C0834	大和測量株式会社 株式会社日新測量設計	R4.12.12 R5.3.17 R4.12.14 R5.3.15	201100 201782
神奈川県	横浜市 一部	総合計画	基準点測量	3級	9点	独立行政法人都市再生機構横浜日 本賃貸住宅本部 助言 C0873	株式会社協立コンサルタン ツ	R4.12.14 R5.7.31	202017
神奈川県	茅ヶ崎市 一部	基準点管理	復旧測量(基準点)	再設3級	1点	神奈川県茅ヶ崎市 助言 C0742	測技テラノ株式会社	R4.12.15 R5.3.31	201157
神奈川県	横浜市 一部	その他	基準点測量	4級	5点	防衛省南関東防衛局 助言 C0914	コスモエンジニアリング株 式会社	R4.12.24 R5.2.28	202370
神奈川県	川崎市 全域	総合計画	数値撮影(デジタル) 同時調整	地上画素寸法16cm 2500	144.35km ² 144.35km ²	神奈川県川崎市 助言 C0680	国際航業株式会社	R5.1.1 R5.3.15	200770
神奈川県	横浜市 一部	基準点管理	基準点測量	二次基準点	35点	神奈川県横浜市 助言 C0816	港南測量設計株式会社	R5.1.10 R5.3.17	201619
神奈川県	川崎市 一部	総合計画	基準点測量	3級	1点	独立行政法人都市再生機構横浜日 本賃貸住宅本部 助言 C0861	児島測量設計株式会社	R5.1.16 R5.5.31	201942
神奈川県	横浜市 一部	道路台帳	基準点測量	4級	34点	神奈川県住宅営繕事務所 助言 C0927	株式会社中央工測事務所	R5.1.30 R5.3.31	202454
神奈川県	鎌倉市 一部	基準点管理	復旧測量(基準点)	再設3級	1点	神奈川県鎌倉市 助言 C0887	有限会社鎌倉測量社	R5.2.1 R5.3.17	202127
神奈川県	厚木市 一部	道路台帳	基準点測量	4級	20点	神奈川県厚木土木事務所 助言 C0950	厚木測量設計株式会社	R5.2.1 R5.8.31	202690
神奈川県	厚木市 一部	基準点管理	復旧測量(基準点) 復旧測量(基準点)	再設1級 再設2級	3点 1点	神奈川県厚木市 助言 C0900	大栄測量設計株式会社	R5.2.2 R5.3.27	202262
神奈川県	藤沢市 一部	道路台帳	数値図化	500	0.339km	神奈川県藤沢土木事務所 助言 C0893	明和測量設計株式会社	R5.2.3 R5.3.10	202090
神奈川県	横須賀市 一部	砂防計画	基準点測量 現地測量(数値地形図作成) 用地測量 路線測量	4級 250	46点 0.022km ² 0.0123km ² 横断測量	神奈川県横須賀土木事務所 助言 C0928	株式会社川坂コンサルタン ツ	R5.2.3 R5.7.31	202459
神奈川県	真鶴町 一部	道路計画	路線測量	500	0.5km	神奈川県西土木事務所小田原 土木センター 助言 C0911	株式会社 鈴木組	R5.2.10 R5.3.24	202364
神奈川県	厚木市 一部	河川管理	基準点測量 路線測量 現地測量(数値地形図作成) 用地測量	4級 500	91点 0.87km 0.16km ² 0.0092km ²	神奈川県厚木土木事務所 助言 C0941	有限会社高崎測量工業社	R5.2.13 R5.9.29	202607
神奈川県	横浜市 一部	道路管理	基準点測量 基準点測量 基準点測量	2級 3級 3級	3点 7点 3点	関東地方整備局川崎国道事務所 助言 C0888	株式会社大輝	R5.2.20 R5.6.30	202175
神奈川県	山北町 一部	道路計画	基準点測量 基準点測量	2級 3級	2点 3点	神奈川県西土木事務所 助言 C0903	有限会社 茜測量設計	R5.2.20 R5.6.30	202272
神奈川県	横浜市 一部	基準点管理	復旧測量(基準点)	再設3級	1点	関東地方整備局横浜国道事務所 助言 C0963	港南測量設計株式会社	R5.2.20 R5.3.31	202776
神奈川県	厚木市 一部	河川管理	基準点測量 路線測量	4級	54点 0.34km	神奈川県厚木土木事務所 助言 C0038	有限会社松浦測量	R5.2.22 R5.9.29	203212
神奈川県	横浜市 一部	河川管理	基準点測量 水準測量 河川測量	4級 4級	50点 2.3km 1.3km	神奈川県横浜川崎治水事務所 助言 C0965	株式会社創和測量コンサル タント	R5.3.1 R5.6.30	202791
神奈川県	横浜市 一部	河川管理	基準点測量 路線測量	4級	46点 1.2km	神奈川県横浜川崎治水事務所 助言 C0005	株式会社アイエー測量設 計	R5.3.3 R5.6.30	202944
神奈川県	茅ヶ崎市 一部	河川管理	基準点測量 路線測量 現地測量(数値地形図作成)	4級 500	50点 1.4km 0.063km ²	神奈川県藤沢土木事務所 助言 C0984	有限会社アサヒ測量	R5.3.3 R5.8.31	202908
神奈川県	厚木市 一部	河川管理	基準点測量 路線測量	4級	9点 0.21km	神奈川県厚木土木事務所 助言 C0032	株式会社 八鏡測量設計	R5.3.6 R5.6.30	203170
神奈川県	小田原市 一部	農道計画	基準点測量 基準点測量 路線測量 現地測量(数値地形図作成)	3級 4級 500	2点 60点 0.62km 0.037km ²	神奈川県西地域県政総合セン ター 助言 C0066	富士箱根測量株式会社	R5.3.14 R5.10.31	203378
神奈川県	横浜市 一部	河川管理	基準点測量 水準測量 路線測量	4級 4級	7点 1.4km 0.14km	神奈川県横浜川崎治水事務所 助言 C0016	株式会社川久保企画	R5.3.20 R5.6.30	203029

都道府県名	測量地域	測量目的	測量種別	縮尺・等級	事業費	測量計画機関(助言番号)	測量作業機関	実施時期	ID
神奈川県	小田原市 一部	砂防計画	基準点測量 現地測量(数値地形図作成) 路線測量 用地測量	4級 500	12点 0.013km ² 0.09km ² 0.002km ²	神奈川県東工土木事務所小田原土木センター 助言 C0971	株式会社城山測量設計	R5.3.31 R5.5.31	202803
神奈川県	藤沢市 一部	河川管理	基準点測量 路線測量	4級	16点 0.8km	神奈川県藤沢土木事務所 助言 C0985	西部測量設計株式会社	R5.4.1 R5.6.30	202909
神奈川県	横浜市 一部	地盤変動調査	復旧測量(水準)	再設1級	1点	神奈川県横浜市 助言 C0105	株式会社東栄測量コンサルタンツ	R5.5.19 R5.8.31	203812
神奈川県	藤沢市 一部	道路台帳	基準点測量	4級	16点	神奈川県住宅建設事務所 助言 C0154	有限会社湘南ウィステリア	R5.6.6 R5.9.1	204491
神奈川県	川崎市 一部	砂防計画	基準点測量 現地測量(数値地形図作成) 路線測量 用地測量	4級 250	6点 0.005km ² 0.07km ² 0.0007km ²	神奈川県横浜川崎治水事務所川崎治水センター 助言 C0203	株式会社 令和測量	R5.6.16 R5.11.30	205290
神奈川県	川崎市 一部	砂防計画	基準点測量 現地測量(数値地形図作成) 路線測量 用地測量	4級 250	7点 0.003km ² 0.02km ² 0.0004km ²	神奈川県横浜川崎治水事務所川崎治水センター 助言 C0235	株式会社三和	R5.6.21 R5.11.30	205650
神奈川県	平塚市 一部	道路台帳	基準点測量 用地測量	4級	8点 0.006km ²	神奈川県平塚土木事務所 助言 C0193	有限会社山口測量コンサルタンツ	R5.6.26 R5.10.31	205179
神奈川県	箱根町 一部	砂防計画	基準点測量 基準点測量 現地測量(数値地形図作成) 路線測量 用地測量	3級 4級 500	3点 39点 0.031km ² 0.4km ² 0.0306km ²	神奈川県東工土木事務所小田原土木センター 助言 C0174	三洋測量設計株式会社	R5.7.3 R5.10.31	204910
神奈川県	川崎市 一部	砂防計画	基準点測量 現地測量(数値地形図作成) 路線測量 用地測量	4級 250	6点 0.012km ² 0.16km ² 0.0012km ²	神奈川県横浜川崎治水事務所川崎治水センター 助言 C0189	ラソス川崎株式会社	R5.7.10 R5.12.28	205076
神奈川県	海老名市 一部	基準点管理	復旧測量(基準点)	再設3級	1点	神奈川県海老名市 助言 C0303	西山測量株式会社	R5.7.14 R5.10.31	206371
神奈川県	座間市 一部	道路台帳	基準点測量 現地測量(数値地形図作成) 用地測量 路線測量	4級 500	13点 0.0056km ² 0.0014km ² 0.14km	神奈川県厚木土木事務所東部センター 助言 C0379	株式会社ニッケン	R5.7.21 R5.12.15	207062
神奈川県	横須賀市 一部	基準点管理	復旧測量(基準点)	再設3級	1点	神奈川県横須賀市 助言 C0403	有限会社磐城	R5.7.31 R5.12.25	207304
神奈川県	相模原市 一部	河川計画	基準点測量	4級	20点	神奈川県厚木土木事務所 助言 C0238	県央測量設計株式会社	R5.8.1 R5.11.30	205746
神奈川県	横須賀市 一部	基準点管理	復旧測量(基準点)	再設3級	1点	神奈川県横須賀市 助言 C0322	株式会社飛田測量	R5.8.3 R5.12.25	206442
神奈川県	横浜市 一部	砂防計画	基準点測量	4級	52点	神奈川県横浜川崎治水事務所 助言 C0280	株式会社川久保企画	R5.8.8 R5.12.15	206093
神奈川県	厚木市 一部	土地区画整理	基準点測量	4級	18点	厚木市酒井土地区画整理組合 助言 C0282	大和測量株式会社	R5.8.10 R6.3.31	206100
神奈川県	中井町 一部	道路管理	基準点測量 基準点測量	2級 3級	3点 3点	神奈川県東工土木事務所 助言 C0275	有限会社西測量設計	R5.8.17 R5.11.13	206070
神奈川県	中井町 一部	道路管理	基準点測量	2級	2点	神奈川県東工土木事務所 助言 C0343	有限会社テール	R5.9.1 R5.11.13	206756
神奈川県	海老名市 一部	基準点管理	復旧測量(基準点)	再設3級	1点	神奈川県海老名市 助言 C0350	国武測量設計株式会社	R5.9.4 R5.9.29	206770
神奈川県	横浜市 一部	砂防計画	基準点測量	4級	46点	神奈川県横浜川崎治水事務所 助言 C0353	株式会社川久保企画	R5.9.8 R5.12.15	206858
神奈川県	寒川町 一部	道路計画	基準点測量 現地測量(数値地形図作成) 用地測量	4級 500	33点 0.043km ²	神奈川県厚木土木事務所 助言 C0479	中野設計工務株式会社	R5.9.15 R6.1.31	208033
神奈川県	横須賀市 一部	基準点管理	復旧測量(基準点)	再設3級	1点	神奈川県横須賀市 助言 C0618	株式会社辰巳測量設計	R5.9.20 R6.1.26	209267
神奈川県	川崎市 一部	砂防計画	基準点測量 現地測量(数値地形図作成) 用地測量	4級 500	13点 0.027km ² 0.0086km ²	神奈川県横浜川崎治水事務所川崎治水センター 助言 C0569	ラソス川崎株式会社	R5.9.25 R6.1.31	208910
神奈川県	横須賀市 一部	基準点管理	基準点測量	2級	1点	神奈川県横須賀市 助言 C0511	有限会社府川測量事務所	R5.9.27 R5.12.25	208383
神奈川県	川崎市 一部	基準点管理	基準点測量	4級	144点	神奈川県川崎市 助言 C0409	株式会社森下測量設計	R5.10.1 R6.3.15	207347
神奈川県	川崎市 一部	砂防計画	基準点測量 現地測量(数値地形図作成) 用地測量	250	0.0018km ² 0.0018km ²	神奈川県横浜川崎治水事務所川崎治水センター 助言 C0485	株式会社令和測量	R5.10.10 R5.12.15	208102
神奈川県	鎌倉市 一部	砂防計画	基準点測量 路線測量	4級	19点 0.04km	神奈川県藤沢土木事務所 助言 C0722	普川測量株式会社	R5.10.13 R6.1.31	209998
神奈川県	横須賀市 一部	基準点管理	基準点測量	3級	1点	神奈川県横須賀市 助言 C0682	有限会社三浦建築測量	R5.10.25 R6.1.26	209753
神奈川県	川崎市 一部	その他	基準点測量 現地測量(数値地形図作成)	2級 500	2点 0.28km ²	法務省横浜地方方法務局 助言 C0630	西田貴康士地家屋調査士事務所	R5.12.1 R7.3.31	209428
神奈川県	藤沢市 一部	基準点管理	復旧測量(基準点)	再設3級	1点	神奈川県藤沢市 助言 C0800	明和測量設計株式会社	R6.1.15 R6.2.1	210435
山梨県	韮崎市 一部 北杜市 一部	森林計画	航空レーザ測量	500	155km ²	山梨県中北林務環境事務所 助言 C0019	朝日航洋株式会社	R4.4.25 R5.3.1	194325
山梨県	都留市 一部 小菅町 一部 大月市 一部	道路管理	MMS計測	500	217km ²	山梨県富士・東部建設事務所 助言 C0037	株式会社バスコ	R4.4.28 R5.1.31	194453
山梨県	鳴沢村 一部 富士河口湖町 一部	森林計画	航空レーザ測量	500	118km ²	山梨県富士・東部林務環境事務所 助言 C0177	朝日航洋株式会社	R4.6.27 R5.3.15	195797
山梨県	鳴沢村 一部 富士河口湖町 一部 身延町 一部 市川三郷町 一部	砂防計画	航空レーザ測量	500	135km ²	山梨県東建設事務所 助言 C0333	中日本航空株式会社	R4.7.28 R5.3.15	197588
静岡県	富士宮市 一部	河川管理	数値図化	1000	2.32km ²	山梨県中北建設事務所 助言 C0316	三和航測株式会社	R4.7.29 R5.3.1	197510
山梨県	北杜市 一部 重崎市 一部	河川管理	数値図化	1000	117.75km ²	山梨県東建設事務所 助言 C0376	アジア航測株式会社	R4.8.3 R5.1.31	198025
山梨県	山梨市 一部 甲州市 一部	砂防計画	航空レーザ測量	500	140km ²	山梨県東建設事務所 助言 C0375	アジア航測株式会社	R4.9.1 R5.1.31	198023
山梨県	甲府市 一部 鳴沢村 一部 富士河口湖町 一部	砂防計画	航空レーザ測量	500	138km ²	山梨県中北建設事務所 助言 C0526	株式会社バスコ	R4.10.16 R5.3.15	199581
山梨県	身延町 一部 中央市 一部 甲府市 一部 市川三郷町 一部	砂防計画	航空レーザ測量	500	138km ²	山梨県中北建設事務所 助言 C0526	株式会社バスコ	R4.10.16 R5.3.15	199581
山梨県	甲府市 一部 北杜市 一部 川上村 一部 南牧村 一部	砂防計画	航空レーザ測量	500	135km ²	山梨県中北建設事務所 助言 C0543	アジア航測株式会社	R4.10.12 R5.3.15	199731
山梨県	甲斐市 一部	固定資産	数値撮影(デジタル) 同時調整	地上画素寸法11cm 1000	54.3km ² 54.3km ²	山梨県甲斐市 助言 C0655	アジア航測株式会社	R4.10.25 R5.3.24	200636
山梨県	南アルプス市 一部	土地改良	基準点測量	2級	3点	山梨県中北農務事務所 助言 C0549	山梨県土地改良事業団体連合会	R4.10.31 R5.2.28	199818
山梨県	中央市 一部	その他	基準点測量 基準点測量	2級 3級	4点 13点	法務省甲府地方方法務局 助言 C0505	株式会社龍栄	R4.11.1 R5.2.28	199360
山梨県	笛吹市 一部	河川管理	数値図化	500	0.38km ²	山梨県東建設事務所 助言 C0737	三和航測株式会社	R4.11.8 R5.3.15	201135
山梨県	都留市 全域	固定資産	数値撮影(デジタル) 同時調整	地上画素寸法12cm 1000	161.63km ² 161.63km ²	山梨県都留市 助言 C0681	国際航業株式会社	R4.11.10 R6.3.31	200789
山梨県	甲府市 一部	その他	水準測量	1級	3km 4点	山梨県甲府市 助言 C0783	昭和測量株式会社	R4.11.11 R5.3.31	201389
山梨県	甲斐市 一部	土地改良	基準点測量	2級	3点	山梨県中北農務事務所 助言 C0657	山梨県土地改良事業団体連合会	R4.11.25 R5.2.28	200644
山梨県	北杜市 一部	都市計画	数値図化	2500	23km ²	関東地方整備局甲府河川国道事務所 助言 C0929	パンフィックコンサルタンツ株式会社	R4.12.14 R5.3.31	202460
山梨県	甲府市 一部 甲斐市 一部	道路台帳	既成回数値化	500	0.43km ²	山梨県中北建設事務所 助言 C0878	疾測量株式会社	R5.1.26 R5.2.28	202044
山梨県	富士吉田市 一部	土地区画整理	復旧測量(基準点)	座標変換2級	2点	山梨県富士吉田市 助言 C0311	第一測量株式会社	R5.8.20 R5.9.30	206398
長野県	白馬村 一部	砂防計画	基準点測量	2級	2点	北陸地方整備局松本砂防事務所 助言 C0116	株式会社トクサス	R2.11.27 R3.1.29	203950
長野県	大鹿村 一部 豊丘村 一部 喬木村 一部 下條村 一部 松川町 一部 飯田市 一部	森林計画	航空レーザ測量	1000	230.02km ²	長野県中部森林管理局 助言 C0050	中日本航空株式会社	R4.3.29 R5.2.27	194523
長野県	長和町 全域 東御市 全域	固定資産	数値撮影(デジタル) 同時調整 数値図化(デジタルオルソ)	地上画素寸法12cm 1000 1000	905.37km ² 905.37km ² 905.37km ²	長野県上田市 助言 C0005	朝日航洋株式会社	R4.4.1 R4.9.30	194184
長野県	大町市 一部	総合計画	数値撮影(デジタル) 同時調整	地上画素寸法16cm 1000	475.67km ² 475.67km ²	長野県大町市 助言 C0046	株式会社こうそく	R4.4.18 R5.3.31	194513
長野県	白馬村 一部	総合計画	数値撮影(デジタル) 同時調整	地上画素寸法16cm 1000	270.78km ² 270.78km ²	長野県白馬村 助言 C0047	株式会社こうそく	R4.4.18 R5.2.28	194515
長野県	松川村 一部	総合計画	数値撮影(デジタル) 同時調整	地上画素寸法16cm 1000	35km ² 35km ²	長野県松川村 助言 C0048	株式会社こうそく	R4.4.20 R4.9.30	194517

都道府県名	測量地域	測量目的	測量種別	縮尺・等級	事業費	測量計画機関(助言番号)	測量作業機関	実施時期	ID
長野県	飯山市 一部	その他	用地測量		0.038km ²	北陸地方整備局千曲川河川事務所 助言 C0105	株式会社日本海コンサルタント	R4.4.20 R4.10.31	194939
長野県	飯山市 一部	その他	用地測量		0.0451km ²	北陸地方整備局千曲川河川事務所 助言 C0106	株式会社国土開発センター	R4.4.21 R4.10.31	194940
長野県	御代田町 一部	基準点管理	復旧測量(基準点)	移転3級	1点	長野県御代田町 助言 C0023	株式会社タイヨーエンジニア	R4.4.22 R5.5.8	194346
長野県	中野市 一部	その他	用地測量		0.0375km ²	北陸地方整備局千曲川河川事務所 助言 C0103	株式会社日本海コンサルタント	R4.4.27 R4.11.30	194937
長野県	中野市 一部	その他	用地測量		0.0418km ²	北陸地方整備局千曲川河川事務所 助言 C0104	株式会社ナカマイシステム	R4.4.27 R4.11.30	194938
長野県	松本市 一部	固定資産	数値撮影(デジタル)同時調整	地上画素寸法16cm 1000	983.87km ² 983.87km ²	長野県松本市 助言 C0045	株式会社バスコ	R4.4.28 R5.1.31	194503
長野県	岡谷市 全域	固定資産	数値撮影(デジタル)同時調整	地上画素寸法12cm 1000	85.1km ² 85.1km ²	長野県岡谷市 助言 C0097	株式会社バスコ	R4.5.4 R5.3.24	194835
長野県	塩尻市 一部	固定資産	数値撮影(デジタル)同時調整	地上画素寸法13.3cm 1000	239.04km ² 239.04km ²	長野県塩尻市 助言 C0087	株式会社バスコ	R4.5.16 R5.3.24	194744
長野県	小谷村 一部	砂防計画	航空レーザ測量	500	22km ²	北陸地方整備局松本砂防事務所 助言 C0096	国際航業株式会社	R4.5.16 R5.3.17	194833
長野県	長野市 一部 千曲市 全域 坂城町 全域 小川村 全域	砂防計画	航空レーザ測量	1000	704km ²	長野県長野建設事務所 助言 C0178	朝日航洋株式会社	R4.5.20 R5.1.24	195803
長野県	長野市 高山村 全域 信濃町 全域 飯綱町 全域	砂防計画	航空レーザ測量	1000	750km ²	長野県長野建設事務所 助言 C0193	アジア航測株式会社	R4.5.20 R5.1.24	196010
長野県	飯山市 全域 栄村 一部 木島平村 一部 山ノ内町 一部 中野市 全域 野沢温泉村 全域	砂防計画	航空レーザ測量	1000	782.8km ²	長野県北信建設事務所 助言 C0197	中日本航空株式会社	R4.5.21 R5.1.25	196063
長野県	松川村 全域	都市計画	修正測量 地図編集	2500 10000	23.1km ² 23.1km ²	長野県松川村 助言 C0121	株式会社こうそく	R4.6.10 R5.3.10	195101
長野県	上田市 一部 東御市 全域 青木村 全域 長和町 全域	砂防計画	航空レーザ測量	500	864.4km ²	長野県上田建設事務所 助言 C0128	株式会社かんこう	R4.6.10 R5.1.23	195175
長野県	立科町 一部 御代田町 一部 佐久市 一部 軽井沢町 一部 小箱町 一部	砂防計画	航空レーザ測量	1000	701.6km ²	長野県佐久建設事務所 助言 C0136	株式会社バスコ	R4.6.10 R5.1.23	195319
長野県	野沢温泉村 全域	総合計画	数値撮影(デジタル)同時調整 数値図化 既成図数値化 数値図化	地上画素寸法16cm 1000 1000 2500 2500	57.96km ² 57.96km ² 1.61km ² 39.4km ² 39.4km ²	長野県野沢温泉村 助言 C0156	株式会社こうそく	R4.6.20 R5.2.25	195517
長野県	松本市 一部	都市計画	修正測量 修正測量	2500 10000	206.506km ² 206.506km ²	長野県松本市 助言 C0208	株式会社こうそく	R4.6.30 R5.3.3	196196
長野県	長野市 一部	その他	基準点測量	3級	12点	北陸地方整備局千曲川河川事務所 助言 C0183	株式会社平成測量	R4.7.1 R4.9.30	195863
長野県	飯綱町 全域	固定資産	数値撮影(デジタル)同時調整 写真地図作成(デジタルオルソ)	地上画素寸法16cm 1000 1000	75km ² 75km ² 75km ²	長野県飯綱町 助言 C0432	株式会社共栄測量設計社	R4.7.21 R5.3.17	198635
長野県	駒ヶ根市 一部	地籍調査	復旧測量(基準点)	改測街区三角点	2点	長野県駒ヶ根市 助言 C0328	株式会社ジッソク	R4.8.1 R4.12.2	201694
長野県	駒ヶ根市 一部	都市計画	数値図化	2500	9km ²	長野県駒ヶ根市 助言 C0349	アジア航測株式会社	R4.8.4 R5.3.24	197755
長野県	松本市 一部	砂防計画	航空レーザ測量	1000	129km ²	北陸地方整備局松本砂防事務所 助言 C0281	アジア航測株式会社	R4.8.10 R5.1.16	197176
長野県	立科町 一部 佐久穂町 一部 小海町 全域 南相木村 全域 南牧村 全域 川上村 一部	砂防計画	航空レーザ測量	1000	809.4km ²	長野県佐久建設事務所 助言 C0280	国際航業株式会社	R4.8.17 R5.3.10	197174
長野県	長野市 一部	ダム計画	航空レーザ測量 航空レーザ測深	1000 1000	1.01km ² 1.01km ²	長野県長野建設事務所裾花ダム管理事務所 助言 C0361	朝日航洋株式会社	R4.8.17 R5.3.10	197812
長野県	長野市 一部	ダム計画	UAVレーザ測量		0.25km ²	長野県長野建設事務所裾花ダム管理事務所 助言 C0372	株式会社嶺水	R4.8.31 R5.1.25	198010
長野県	松本市 一部	河川管理	基準点測量 水準測量	1級 3級	6点 2点	北陸地方整備局松本砂防事務所 助言 C0391	株式会社伊藤測量設計	R4.9.14 R5.3.31	198100
長野県	千曲市 全域	固定資産	数値撮影(デジタル)同時調整 写真地図作成(デジタルオルソ)	地上画素寸法12cm 1000 1000	120km ² 120km ² 120km ²	長野県千曲市 助言 C0458	株式会社大輝	R4.9.15 R5.2.28	198949
長野県	千曲市 一部	その他	復旧測量(基準点)	再設3級	1点	北陸地方整備局千曲川河川事務所 助言 C0413	株式会社平成測量	R4.9.19 R4.11.30	198321
長野県	軽井沢町 全域	固定資産	数値撮影(デジタル)同時調整	地上画素寸法6cm 500	80.26km ² 80.26km ²	長野県軽井沢町 助言 C0412	株式会社バスコ	R4.10.1 R5.3.20	198315
長野県	長野市 一部	その他	数値撮影(デジタル) 基準点測量	地上画素寸法15cm	75.77km ² 286点	法務省長野地方方法務局 助言 C0433	公益社団法人長野県公共嘱託登記士地家屋調査士協会	R4.10.1 R5.2.28	198659
長野県	小海町 全域	固定資産	数値撮影(デジタル)同時調整	地上画素寸法14cm 1000	114.2km ² 114.2km ²	長野県小海町 助言 C0476	朝日航洋株式会社	R4.10.1 R5.3.31	199097
長野県	佐久市 一部	土地区画整理	基準点測量	4級	95点	佐久平駅南土地区画整理組合 助言 C0436	昭和株式会社	R4.10.5 R5.3.31	198675
長野県	坂城町 一部 安曇野市 一部 生坂村 一部 千曲市 一部 上田市 一部 長野市 一部 大町市 一部	河川管理	数値撮影(デジタル)同時調整	地上画素寸法12cm 1000	87.78km ² 87.78km ²	北陸地方整備局千曲川河川事務所 助言 C0531	株式会社バスコ	R4.10.17 R5.3.10	199637
長野県	大町市 一部	都市計画	既成図数値化 数値図化 数値図化 数値図化	1000 2500 5000 10000	43.4km ² 223.67km ² 49.61km ² 273.28km ²	長野県大町市 助言 C0602	株式会社こうそく	R4.10.20 R5.3.31	200179
長野県	飯山市 一部	その他	基準点測量 基準点測量 基準点測量	2級 3級 4級	3点 7点 5点	長野県北信地域振興局 助言 C0031	株式会社フジテック	R4.10.27 R5.10.31	203152
長野県	大町市 一部	土地改良	基準点測量 基準点測量	3級 2級	13点 4点	長野県北アルプス地域振興局 助言 C0672	株式会社アズミンエンジニア	R4.11.2 R5.7.31	200741
長野県	中野市 一部	地籍調査	基準点測量	3級	17点	長野県中野市 助言 C0599	公益社団法人長野県公共嘱託登記士地家屋調査士協会	R4.11.10 R5.3.10	200174
長野県	諏訪市 一部	その他	基準点測量	2級	3点	長野県諏訪地域振興局 助言 C0814	技建開発株式会社	R4.11.26 R5.6.30	201596
長野県	御代田町 一部	総合計画	復旧測量(基準点)	改測2級	1点	長野県御代田町 助言 C0741	株式会社タイヨーエンジニア	R4.12.1 R5.3.30	201153
長野県	阿南町 一部	道路計画	基準点測量	3級	3点	長野県南信州地域振興局 助言 C0739	技建開発株式会社	R4.12.20 R5.3.10	201145
長野県	御代田町 一部	総合計画	復旧測量(基準点)	改算3級	1点	長野県御代田町 助言 C0836	株式会社協同測量社	R5.1.30 R5.3.30	201786
長野県	上田市 一部	基準点管理	復旧測量(基準点)	再設2級	1点	長野県上田市 助言 C0924	株式会社大輝	R5.2.20 R5.3.31	202412
長野県	坂城町 一部	基準点管理	復旧測量(基準点)	移転3級	1点	関東地方整備局長野国道事務所 助言 C0931	株式会社第一土建コンサル	R5.2.27 R5.3.1	202485
長野県	岡谷市 一部	基準点管理	復旧測量(基準点)	再設3級	1点	長野県岡谷市 助言 C0901	株式会社アルプス	R5.3.1 R5.4.28	202266
長野県	岡谷市 一部	基準点管理	復旧測量(基準点) 復旧測量(基準点)	再設3級 再設4級	1点 1点	長野県岡谷市 助言 C0910	株式会社アルプス	R5.3.13 R5.7.31	202342
長野県	岡谷市 一部	基準点管理	基準点測量	3級	1点	長野県岡谷市 助言 C0978	株式会社アルプス	R5.3.29 R5.7.31	202873
長野県	大町市 一部	土地改良	現地測量(数値地形図作成)	500	0.5km ²	長野県北アルプス地域振興局 助言 C0011	合資会社大日コンサルタント	R5.4.10 R5.10.31	202997
長野県	塩尻市 一部	土地区画整理	基準点測量 基準点測量	3級 4級	4点 46点	塩尻市野村栲楼ヶ原土地区画整理組合 助言 C0048	株式会社八州	R5.5.9 R6.3.29	203297
長野県	御代田町 一部	総合計画	復旧測量(基準点)	改測2級	3点	長野県御代田町 助言 C0076	株式会社タイヨーエンジニア	R5.5.9 R5.7.31	203477
長野県	御代田町 一部	総合計画	復旧測量(基準点)	改測3級	3点	長野県御代田町 助言 C0277	株式会社タイヨーエンジニア	R5.8.2 R5.10.6	206081
長野県	阿智村 一部	道路計画	基準点測量	3級	2点	長野県南信州地域振興局 助言 C0326	有限会社白山サーベイ	R5.8.2 R6.1.5	206477
長野県	御代田町 一部	総合計画	基準点測量	2級	1点	長野県御代田町 助言 C0390	株式会社タイヨーエンジニア	R5.9.8 R5.11.30	207157
長野県	長野市 一部	道路台帳	復旧測量(基準点) 復旧測量(基準点) 復旧測量(基準点)	2級改測 3級改測 3級再設	2点 2点 1点	関東地方整備局長野国道事務所 助言 C0463	株式会社八州	R5.10.10 R6.2.9	207893

都道府県名	測量地域	測量目的	測量種別	縮尺・等級	事業量	測量計画機関(助言番号)	測量作業機関	実施時期	ID
長野県	御代田町 一部	総合計画	復旧測量(基準点)	3級改算	2点	長野県御代田町 助言 C0600	株式会社タイオーエンジニア	R5.10.25 R5.11.27	209122
長野県	飯田市 一部	道路台帳	基準点測量	3級	4点	長野県飯田市 助言 C0534	株式会社計測エンジニア リング	R5.10.26 R6.1.31	208615

北陸地方

都道府県名	測量地域	測量目的	測量種別	縮尺・等級	事業量	測量計画機関(助言番号)	測量作業機関	実施時期	ID
新潟県	三条市 一部	その他	基準点測量 基準点測量 基準点測量	2級 3級 4級	7点 6点 110点	県土開発公社 助言 D0138	株式会社小林設計事務所	H28.11.18 H29.3.24	150630
新潟県	魚沼市 一部	道路台帳	基準点測量 基準点測量	1級	3点 7点	北陸地方整備局長岡国道事務所 助言 D0114	大原技術株式会社	H29.11.6 H30.3.31	158838
新潟県	湯沢町 一部	その他	用地測量		0.022km ²	北陸地方整備局長岡国道事務所 助言 D0076	大原技術株式会社	R2.7.20 R2.11.20	180921
新潟県	佐渡市 一部	土地改良	基準点測量 基準点測量 現地測量(数値地形図作成)	3級 4級 500	5点 19点 0.0856km ²	新潟県佐渡地域振興局 助言 D0006	相互技術 株式会社	R3.3.10 R5.1.31	194441
新潟県	十日町市 一部	道路計画	基準点測量 基準点測量 水準測量(GNSS) 水準測量	2級 3級 3級 3級	12点 4点 3点 30km	北陸地方整備局長岡国道事務所 助言 D0175	株式会社ナカノアイシステム	R3.8.11 R4.10.31	193954
新潟県	長岡市 一部	道路台帳	MMS計測 数値図化	500 1000	1.05km 1.05km	新潟県長岡市 助言 D0164	株式会社バスコ	R3.9.8 R3.12.28	191832
新潟県	新発田市 一部	地盤変動調査	水準測量	2級	10km	新潟県新発田市 助言 D0092	有限会社富永設計	R3.9.13 R4.3.4	189276
新潟県	上越市 一部	ほ場整備	基準点測量 基準点測量 基準点測量 その他	2級 3級 4級	5点 8点 81点 一筆地測量 0.285km ²	新潟県上越地域振興局 助言 D0097	新潟県土地改良事業団体 連合会	R3.9.27 R4.3.9	189563
新潟県	妙高市 一部	ほ場整備	基準点測量 基準点測量 基準点測量 その他	2級 3級 4級	4点 8点 80点 一筆地測量 0.216km ²	新潟県上越地域振興局 助言 D0098	新潟県土地改良事業団体 連合会	R3.9.27 R5.3.17	189565
新潟県	長岡市 一部	道路台帳	MMS計測 数値図化	500 1000	5.48km 5.48km	新潟県長岡市 助言 D0165	株式会社バスコ	R3.9.27 R4.3.25	191836
新潟県	阿賀野市 一部	土地改良	基準点測量 基準点測量 基準点測量	3級 4級	6点 42点 0.24km ²	新潟県新発田地域振興局 助言 D0150	新潟県土地改良事業団体 連合会	R3.11.24 R4.8.10	191122
新潟県	糸魚川市 一部	ほ場整備	基準点測量	4級	80点	新潟県糸魚川地域振興局 助言 D0160	新潟県土地改良事業団体 連合会	R3.12.9 R4.2.28	191675
新潟県	南魚沼市 一部	総合計画	数値撮影(デジタル) 同時調整 写真地図作成(デジタルオルソ)	地上画素寸法16cm 1000 1000	404.71km ² 404.71km ² 404.71km ²	新潟県南魚沼市 助言 D0014	株式会社ナカノアイシステム	R4.4.22 R5.3.31	194841
新潟県	新潟市 一部	都市計画	MMS計測	500	3.6km	新潟県新潟市 助言 D0264	株式会社ナカノアイシステム	R4.5.10 R5.3.15	201819
新潟県	湯沢町 一部	固定資産	数値撮影(デジタル) 同時調整 写真地図作成(デジタルオルソ)	地上画素寸法12cm 1000 1000	262.92km ² 262.92km ² 130.08km ²	新潟県湯沢町 助言 D0013	株式会社バスコ	R4.5.16 R5.3.31	194837
新潟県	津南町 全域	総合計画	数値撮影(デジタル) 同時調整 写真地図作成(デジタルオルソ)	地上画素寸法16cm 1000 1000	205.92km ² 205.92km ² 205.92km ²	新潟県津南町 助言 D0041	株式会社ナカノアイシステム	R4.5.23 R5.1.27	195885
新潟県	十日町市 一部 南魚沼市 一部 小千谷市 一部	その他	航空レーザ測量	1000	228.5km ²	北陸地方整備局湯沢砂防事務所 助言 D0027	アジア航測株式会社	R4.5.26 R4.12.6	195484
新潟県	新潟市 一部	土地改良	水準測量(GNSS) 水準測量 数値図化	3級 3級 1000	1点 6.7km 2km ²	新潟県長岡地域振興局 助言 D0079	株式会社ナカノアイシステム	R4.6.24 R5.1.31	196592
新潟県	関川村 一部	砂防計画	基準点測量	2級	3点	北陸地方整備局飯豊山系砂防事務所 助言 D0032	株式会社平成測量	R4.7.1 R4.10.21	195665
新潟県	新潟市 一部	地盤変動調査	水準測量	2級	68km	農林水産省北陸農政局信濃川水系土地改良調査管理事務所 助言 D0043	株式会社新和測量設計事務所	R4.7.1 R5.3.13	195976
新潟県	胎内市 一部	砂防計画	基準点測量 基準点測量	2級 3級	1点 2点	北陸地方整備局飯豊山系砂防事務所 助言 D0053	株式会社トクサス	R4.7.15 R4.12.14	196083
新潟県	新発田市 一部	土地改良	基準点測量 基準点測量 その他	3級 4級	27点 169点 9.65km ²	新潟県新発田地域振興局 助言 D0066	新潟県土地改良事業団体 連合会	R4.7.19 R5.3.10	196284
新潟県	長岡市 一部	地盤変動調査	水準測量	2級	22km	新潟県長岡市 助言 D0071	株式会社新和測量設計事務所	R4.7.19 R5.1.31	196353
新潟県	村上市 一部 南魚沼市 一部	その他	航空レーザ測量	500	303.4km ²	新潟県 助言 D0077	株式会社バスコ	R4.7.19 R5.3.10	196521
新潟県	五泉市 一部	土地改良	基準点測量 基準点測量 基準点測量 その他	2級 3級 4級	4点 19点 178点 10.75km ²	新潟県新潟地域振興局 助言 D0081	新潟県土地改良事業団体 連合会	R4.7.19 R5.3.10	196597
新潟県	新潟市 一部	その他	水準測量	2級	47km	北陸地方整備局新潟港湾・空港整備事務所 助言 D0070	株式会社ナカノアイシステム	R4.7.20 R5.2.15	196351
新潟県	上越市 一部	地盤変動調査	水準測量 水準測量	1級 2級	7.6km 58km	新潟県上越市 助言 D0072	株式会社ナカノアイシステム	R4.7.20 R5.2.28	196357
新潟県	新潟市 一部 南魚沼市 一部 上越市 一部 阿賀野市 一部 長岡市 一部 新発田市 一部 妙高市 一部	地盤変動調査	水準測量 水準測量	1級 2級	101km 12km	新潟県 助言 D0097	株式会社新和測量設計事務所	R4.7.21 R5.1.6	196965
新潟県	関川村 一部	砂防計画	基準点測量	2級	3点	北陸地方整備局飯豊山系砂防事務所 助言 D0063	株式会社トクサス	R4.7.25 R4.12.14	196278
新潟県	燕市 全域	総合計画	数値撮影(デジタル) 同時調整 写真地図作成(デジタルオルソ)	地上画素寸法15cm 1000 1000	110.94km ² 110.94km ² 110.94km ²	新潟県燕市 助言 D0117	株式会社オリス	R4.7.25 R5.3.31	197460
新潟県	南魚沼市 一部	土地改良	基準点測量 基準点測量 その他	3級 4級	15点 70点 0.16km ²	新潟県南魚沼地域振興局 助言 D0091	新潟県土地改良事業団体 連合会	R4.8.4 R5.3.9	196844
新潟県	阿賀野市 一部	土地改良	基準点測量 基準点測量 基準点測量 その他	2級 3級 4級	4点 7点 84点 0.47km ²	新潟県新発田地域振興局 助言 D0100	新潟県土地改良事業団体 連合会	R4.8.5 R5.1.10	196978
新潟県	十日町市 一部	ほ場整備	基準点測量 基準点測量 その他	2級 4級	3点 33点 0.145km ²	新潟県十日町地域振興局 助言 D0086	株式会社社宮内測量設計事務所	R4.8.10 R5.2.28	196777
新潟県	十日町市 一部	ほ場整備	基準点測量 基準点測量 その他	2級 4級	5点 60点 0.21km ²	新潟県十日町地域振興局 助言 D0087	苗場建設サービス株式会社	R4.8.10 R5.2.28	196781
新潟県	魚沼市 一部	土地改良	基準点測量 基準点測量 その他	4級	136点 0.29km ²	新潟県魚沼地域振興局 助言 D0121	新潟県土地改良事業団体 連合会	R4.8.10 R5.3.13	197571
新潟県	新潟市 一部	地盤変動調査	水準測量 水準測量	1級 2級	56km 70km	新潟県新潟市 助言 D0099	株式会社ナカノアイシステム	R4.8.15 R5.2.22	196976
新潟県	三条市 一部	都市計画	数値図化	2500	2.61km ²	新潟県三条市 助言 D0166	朝日航洋株式会社	R4.8.17 R5.3.4	198803
新潟県	新発田市 一部	地盤変動調査	水準測量	2級	11km	新潟県新発田市 助言 D0135	有限会社富永設計	R4.8.19 R5.3.10	197941
新潟県	柏崎市 一部	土地改良	基準点測量 基準点測量 基準点測量 その他	2級 3級 4級	9点 11点 190点 0.5km ²	新潟県柏崎市地域振興局 助言 D0106	新潟県土地改良事業団体 連合会	R4.8.22 R5.3.10	197102
新潟県	柏崎市 一部	土地改良	基準点測量 基準点測量 基準点測量 その他	2級 3級 4級	3点 6点 100点 0.33km ²	新潟県柏崎市地域振興局 助言 D0107	新潟県土地改良事業団体 連合会	R4.8.22 R5.3.10	197104
新潟県	糸魚川市 一部	ほ場整備	基準点測量 基準点測量 基準点測量 その他	2級 3級 4級	4点 10点 100点 0.137km ²	新潟県糸魚川地域振興局 助言 D0125	新潟県土地改良事業団体 連合会	R4.8.22 R5.1.16	197688
新潟県	上越市 一部	河川計画	数値図化	1000	3.3km	北陸地方整備局高田河川国道事務所 助言 D0235	株式会社平成測量	R4.8.25 R5.2.28	200816
新潟県	南魚沼市 一部	土地改良	基準点測量 基準点測量 基準点測量 その他	2級 3級 4級	4点 10点 97点 0.24km ²	新潟県南魚沼地域振興局 助言 D0119	新潟県土地改良事業団体 連合会	R4.8.29 R5.3.10	197530
新潟県	十日町市 一部	基準点管理	基準点測量	3級	1点	新潟県十日町市 助言 D0122	株式会社 十測	R4.9.1 R4.10.31	197576
新潟県 富山県	妙高市 一部 高岡市 一部 南砺市 一部	道路管理	MMS計測	500	6.8km	北陸地方整備局 助言 D0130	国際航業株式会社	R4.9.1 R5.3.31	197844
石川県	砺波市 一部 金沢市 一部								

都道府県名	測量地域	測量目的	測量種別	縮尺・等級	事業費	測量計画機関(助言番号)	測量作業機関	実施時期	ID
新潟県	出雲崎町 一部	土地改良	基準点測量 基準点測量 基準点測量 その他	2級 3級 4級 一審地測量	3点 6点 49点 0.13km ²	新潟県長岡地域振興局 助言 D0136	新潟県土地改良事業団体 連合会	R4.9.1 R5.3.10	197944
新潟県	新発田市 一部	土地改良	その他 その他 その他	境界測量 境界点間測量 用地実測図の作成	0.0005km ² 0.0005km ² 0.0005km ²	農林水産省北陸農政局加治川二期 農業水利事業所 助言 D0267	株式会社新和測量設計事 務所	R4.9.1 R5.1.27	201959
新潟県	佐渡市 一部	土地改良	基準点測量 基準点測量 基準点測量 その他	2級 3級 4級 一審地測量	3点 4点 40点 0.13km ²	新潟県佐渡地域振興局 助言 D0157	新潟県土地改良事業団体 連合会	R4.9.14 R5.3.15	198736
新潟県	佐渡市 一部	土地改良	基準点測量 基準点測量 基準点測量 その他	2級 3級 4級 一審地測量	5点 7点 75点 0.368km ²	新潟県佐渡地域振興局 助言 D0158	新潟県土地改良事業団体 連合会	R4.9.14 R5.3.15	198738
新潟県	三条市 一部	道路計画	復旧測量(基準点)	座標補正1級	3点	北陸地方整備局長岡国道事務所 助言 D0159	株式会社SKプランニング	R4.9.20 R4.12.22	198745
新潟県	佐渡市 一部	その他	基準点測量 基準点測量	3級 4級	6点 25点	新潟県佐渡地域振興局 助言 D0156	相互技術 株式会社	R4.9.26 R5.3.10	198488
新潟県	新発田市 一部	下水道計画	数値撮影(デジタル) 同時調整 数値図化	地上画素寸法8cm 500 500	16.5km ² 16.5km ² 1.12km ²	新潟県新発田市 助言 D0164	株式会社ナカアイシステ ム	R4.9.30 R5.3.10	198799
新潟県	新潟市 一部	その他	基準点測量	4級	267点	法務省新潟地方事務所 助言 D0162	株式会社 大成測量設計 事務所	R4.10.1 R6.1.26	198773
新潟県	阿賀野市 一部	河川管理	UAVレーザ測量	500	0.1km ²	北陸地方整備局阿賀野川河川事 務所 助言 D0172	株式会社ナカアイシステ ム	R4.10.3 R5.3.17	198993
新潟県	南魚沼市 一部	地盤変動調査	水準測量	2級	27km	新潟県南魚沼市 助言 D0178	株式会社新和測量設計事 務所	R4.10.3 R4.12.28	199095
新潟県	糸魚川市 一部	総合計画	数値撮影(デジタル) 同時調整 写真地図作成(デジタルオルソ)	地上画素寸法18cm 1000 1000	676.24km ² 676.24km ² 676.24km ²	新潟県糸魚川市 助言 D0186	株式会社ナカアイシステ ム	R4.10.5 R5.1.31	199258
新潟県	妙高市 一部	ほ場整備	基準点測量 基準点測量 基準点測量 その他	2級 3級 4級 一審地測量	7点 13点 136点 0.668km ²	新潟県上越地域振興局 助言 D0193	新潟県土地改良事業団体 連合会	R4.10.17 R5.1.10	199542
新潟県	魚沼市 一部	砂防計画	基準点測量	2級	3点	北陸地方整備局湯沢砂防事務所 助言 D0191	株式会社トクサス	R4.10.18 R5.2.6	199433
新潟県	新潟市 一部	都市計画	修正測量	2500	24km ²	新潟県新潟市 助言 D0203	株式会社バスコ 新潟支 店	R4.10.19 R5.3.15	199755
新潟県	燕市 一部	道路計画	その他 その他 その他	境界測量 境界点間測量 用地実測図原図作成	0.055km ² 0.055km ² 0.055km ²	北陸地方整備局新潟国道事務所 助言 D0234	白根測量設計株式会社	R4.10.19 R5.3.20	200804
新潟県	糸魚川市 一部	河川計画	航空レーザ測深	500	11.2km ²	北陸地方整備局高田河川国道事 務所 助言 D0198	アジア航測株式会社	R4.10.24 R5.2.27	199683
新潟県	阿賀野市 一部	土地改良	基準点測量 基準点測量 基準点測量 その他	2級 3級 4級 一審地測量	2点 7点 60点 0.308km ²	上江端前地区土地改良共同旅行 助言 D0270	新潟県土地改良事業団体 連合会	R5.2.6 R5.12.15	202098
新潟県	佐渡市 一部	ほ場整備	基準点測量 基準点測量	3級 4級	8点 28点	新潟県佐渡地域振興局 助言 D0275	相互技術 株式会社	R5.2.20 R5.8.31	202284
新潟県	見附市 一部	土地改良	用地測量		0.0341km ²	新潟県長岡地域振興局 助言 D0060	大原技術株式会社	R5.3.29 R5.11.24	204634
新潟県	新潟市 一部	土地地区面整理	基準点測量 基準点測量	2級 3級	2点 6点	鴻川土地地区面整理組合 助言 D0286	株式会社都計	R5.4.1 R5.12.31	202824
新潟県	全域	固定資産	数値撮影(デジタル) 同時調整	地上画素寸法8cm 1000	726.28km ² 726.28km ²	新潟県新潟市 助言 D0003	朝日航洋株式会社	R5.4.5 R5.8.31	203032
新潟県	小千谷市 一部	河川計画	用地測量		0.2786km ²	北陸地方整備局信濃川河川事務 所 助言 D0001	株式会社小林設計事務所 株式会社宮内測量設計事 務所 大原技術株式会社 株式会社トクサス	R5.4.3 R5.4.28	202939
新潟県	糸魚川市 一部	基準点管理	復旧測量(基準点)	再設3級	1点	新潟県糸魚川地域振興局 助言 D0285	株式会社SIC美原	R5.4.10 R5.4.28	202809
新潟県	小千谷市 一部 十日町市 一部	河川管理	用地測量		0.4096km ²	北陸地方整備局信濃川河川事務 所 助言 D0011	株式会社ナルサワコンサ ルタント 株式会社国土開発セン ター 新潟支店 白根測量設計株式会社 大原技術株式会社 株式会社トクサス	R5.4.26 R5.4.28	203238
新潟県	妙高市 一部	土地地区面整理	基準点測量 基準点測量	3級 4級	4点 15点	ハセガワ不動産管理システム株 式会社 助言 D0021	株式会社長測	R5.5.12 R5.5.31	203535
新潟県	佐渡市 一部	その他	基準点測量 基準点測量	3級 4級	3点 9点	新潟県佐渡地域振興局 助言 D0006	相互技術 株式会社	R5.5.15 R5.12.28	203149
新潟県	佐渡市 一部	その他	基準点測量 基準点測量 現地測量(数値地形図作成)	3級 4級 500	3点 2点 0.0098km ²	新潟県佐渡地域振興局 助言 D0025	株式会社ナルサワコンサ ルタント	R5.5.16 R5.6.30	203619
新潟県	阿賀町 一部	土地改良	基準点測量	3級	2点	北陸地方整備局新潟国道事務所 助言 D0044	株式会社SKプランニング	R5.6.12 R5.8.31	204255
新潟県	佐渡市 一部	土地改良	基準点測量 基準点測量	3級 4級	3点 8点	新潟県佐渡地域振興局 助言 D0057	相互技術 株式会社	R5.6.26 R6.1.24	204589
新潟県	新潟市 一部	港湾計画	基準点測量 基準点測量 基準点測量 用地測量	2級 3級 3級 4級	2点 3点 3点 23点 0.2km ²	新潟県新潟地域振興局 助言 D0050	株式会社大成測量設計事 務所	R5.6.27 R6.3.15	204469
新潟県	柏崎市 一部	土地改良	基準点測量 基準点測量	2級 4級	8点 60点	新潟県柏崎市地域振興局 助言 D0048	株式会社ナルサワコンサ ルタント	R5.6.30 R5.12.28	204381
新潟県	十日町市 一部	その他	用地測量		0.0066km ²	新潟県十日町地域振興局 助言 D0071	ティー・アール・ワイ株式 会社	R5.7.4 R5.8.8	204813
新潟県	小千谷市 一部	土地改良	基準点測量 用地測量	4級	10点 0.0015km ²	農林水産省北陸農政局信濃川左 岸流域農業水利事業所 助言 D0099	株式会社大地設計事務所	R5.7.6 R5.11.22	204969
新潟県	燕市 一部	道路計画	用地測量		0.057km ²	北陸地方整備局新潟国道事務所 助言 D0099	白根測量設計株式会社	R5.7.12 R5.11.22	205102
新潟県	燕市 一部	道路計画	用地測量		0.049km ²	北陸地方整備局新潟国道事務所 助言 D0100	株式会社ナルサワコンサ ルタント	R5.7.12 R5.11.22	205103
新潟県	新潟市 一部	土地地区面整理	基準点測量 基準点測量	2級 3級	4点 5点	小新流通東土地地区面整理組合 助言 D0097	株式会社総合都市開発	R5.7.24 R5.9.30	205035
新潟県	佐渡市 一部	土地改良	基準点測量	4級	1点	新潟県佐渡地域振興局 助言 D0103	相互技術 株式会社	R5.7.24 R6.1.31	205141
新潟県	南魚沼市 一部	その他	用地測量		0.0019km ²	新潟県南魚沼地域振興局 助言 D0126	TAG株式会社	R5.8.1 R5.8.6	205813
新潟県	小千谷市 一部	その他	用地測量		0.0059km ²	新潟県長岡地域振興局 助言 D0139	大原技術株式会社	R5.8.16 R5.12.28	206380
新潟県	関川村 一部	砂防計画	基準点測量	3級	3点	北陸地方整備局飯豊山系砂防事 務所 助言 D0142	株式会社トクサス	R5.8.21 R5.12.4	206475
新潟県	小千谷市 一部	その他	用地測量		0.0281km ²	新潟県長岡地域振興局 助言 D0151	株式会社小林設計事務所	R5.8.28 R5.12.29	206663
新潟県	小千谷市 一部	その他	用地測量		0.0185km ²	新潟県長岡地域振興局 助言 D0152	大原技術株式会社	R5.8.28 R5.12.29	206664
新潟県	佐渡市 一部	土地改良	用地測量		0.0028km ²	新潟県佐渡地域振興局 助言 D0153	佐渡測量株式会社	R5.9.1 R5.10.31	206686
新潟県	柏崎市 一部	土地改良	基準点測量	2級	13点	新潟県柏崎市地域振興局 助言 D0164	小林測量株式会社	R5.9.11 R6.3.15	206859
新潟県	新潟市 一部	土地地区面整理	基準点測量	4級	26点	坂井村土地区面整理株式会社 助言 D0171	有限会社羽下測量設 計	R5.9.20 R6.1.24	207159
新潟県	上越市 一部	砂防計画	基準点測量	3級	2点	新潟県上越地域振興局 助言 D0185	株式会社新築技術	R5.9.20 R5.11.30	207452
新潟県	上越市 一部	都市計画	基準点測量	2級	4点	新潟県上越市 助言 D0197	株式会社清水都市設計	R5.9.25 R5.10.20	207722
新潟県	南魚沼市 一部	地盤変動調査	水準測量	2級	27km	新潟県南魚沼市 助言 D0199	株式会社新和測量設計事 務所	R5.9.26 R5.12.28	207787
新潟県	新潟市 一部	都市計画	基準点測量 基準点測量 水準測量 現地測量(数値地形図作成) 路線測量	3級 4級 3級 500	4点 15点 3km 0.1km ² 0.8km	新潟県新潟市 助言 D0213	株式会社ナカアイシステ ム	R5.10.5 R5.12.7	208035
新潟県	村上市 一部	道路計画	用地測量		0.0258km ²	北陸地方整備局新潟国道事務所 助言 D0237	株式会社ナルサワコンサ ルタント	R5.10.17 R6.2.29	208637
新潟県	新潟市 一部	その他	用地測量		0.0005317km ²	新潟県新潟地域振興局 助言 D0234	株式会社大成測量設計事 務所	R5.11.1 R6.1.30	209136

都道府県名	測量地域	測量目的	測量種別	縮尺・等級	事業費	測量計画機関(助言番号)	測量作業機関	実施時期	ID
新潟県	上越市 一部	その他	基準点測量	3級	2点	新潟県上越地域振興局 助言 D0255	株式会社北伸技術	R5.11.1 R5.11.30	209166
新潟県	新潟市 一部 阿賀野市 一部	河川管理	基準点測量	1級	41点	北陸地方整備局阿賀野川河川事 務所 助言 D0253	株式会社SKプランニング	R5.11.6 R6.3.22	209120
新潟県	佐渡市 一部	その他	用地測量		0.001859km ²	新潟県佐渡地域振興局 助言 D0262	有限会社新生測量設計	R5.11.6 R5.11.30	209282
新潟県	上越市 一部	その他	基準点測量 用地測量	3級	2点 0.002km ²	新潟県上越地域振興局 助言 D0274	株式会社トクサス	R5.11.13 R5.12.11	209474
新潟県	上越市 一部	その他	用地測量		0.0014km ²	新潟県上越地域振興局 助言 D0275	株式会社大地設計事務所	R5.11.13 R5.12.11	209478
新潟県	新潟市 一部	道路計画	用地測量		0.0036km ²	新潟県新潟市 助言 D0281	株式会社小柳測量設計	R5.11.15 R6.1.19	209612
新潟県	上越市 一部	その他	基準点測量 用地測量	3級	2点 0.0044km ²	新潟県上越地域振興局 助言 D0286	株式会社梨本測量社	R5.11.20 R5.12.31	209742
新潟県	南魚沼市 一部	その他	用地測量		0.00095km ²	新潟県南魚沼地域振興局 助言 D0287	株式会社アポロ調査設計	R5.11.20 R6.2.5	209756
新潟県	上越市 一部	土地区画整理	基準点測量	4級	6点	株式会社ピースワンエステー 助言 D0288	株式会社SIC桑原	R5.12.1 R5.12.31	209762
新潟県	新潟市 一部	その他	用地測量		0.00023km ²	新潟県新潟地域振興局 助言 D0289	株式会社オリス	R5.12.5 R6.2.13	210060
新潟県	十日町市 一部	土地改良	用地測量		0.0023km ²	新潟県十日町地域振興局 助言 D0301	株式会社宮内測量設計事 務所	R5.12.5 R6.1.19	210095
新潟県	十日町市 一部	基準点管理	基準点測量	3級	1点	新潟県十日町市 助言 D0312	株式会社 十測	R5.12.18 R6.1.31	210421
新潟県	新発田市 一部	その他	基準点測量 用地測量	3級	2点 0.0001km ²	新潟県新発田地域振興局 助言 D0316	株式会社真巧技術	R5.12.20 R6.2.15	210619
富山県	富山市 一部	その他	基準点測量	4級	294点	法務省富山地方務局 助言 D0135	株式会社寺島コンサル タント	H28.11.28 H29.2.28	150533
富山県	南砺市 一部	ダム計画	基準点測量 基準点測量	2級 3級	19点 39点	北陸地方整備局利賀ダム工事事 務所 助言 D0071	株式会社新日本コンサル タント	R3.9.20 R3.11.30	188509
富山県	入善町 一部 黒部市 一部	河川管理	航空レーザ測深	1000	18km ²	北陸地方整備局黒部河川事務所 助言 D0142	アジア航測株式会社	R3.9.20 R5.1.31	198033
富山県	小矢部市 一部	道路計画	用地測量		0.0241km ²	北陸地方整備局富山河川国道事 務所 助言 D0109	株式会社新日本コンサル タント	R3.10.7 R3.12.21	189964
富山県	富山市 一部	道路計画	用地測量		0.055km ²	北陸地方整備局富山河川国道事 務所 助言 D0110	株式会社上智	R4.3.16 R4.9.30	197151
富山県	富山市 一部	道路計画	用地測量		0.0402km ²	北陸地方整備局富山河川国道事 務所 助言 D0009	株式会社 新日本コンサル タント	R4.3.18 R4.9.30	194589
富山県	富山市 一部	道路計画	用地測量		0.04km ²	北陸地方整備局富山河川国道事 務所 助言 D0108	北陸コンサルタント株式会 社	R4.3.25 R4.9.30	197147
富山県	射水市 全域 南砺市 一部 砺波市 全域 小矢部市 全域 高岡市 全域	固定資産	数値撮影(デジタル) 同時調整 数値撮影(デジタル) 同時調整 写真地図作成(デジタルオルソ) 写真地図作成(デジタルオルソ)	地上画素寸法10cm 500 地上画素寸法20cm 1000 500 1000	371.04km ² 371.04km ² 581.76km ² 1000 371.04km ² 581.76km ²	富山県高岡市 助言 D0017	株式会社ナカノアイシステ ム	R4.4.22 R5.2.28	194920
富山県	富山市 一部 立山町 一部	砂防計画	航空レーザ測量	1000	368km ²	北陸地方整備局立山砂防事務所 助言 D0035	株式会社パスコ	R4.6.14 R5.2.28	195697
富山県	富山市 一部	土地改良	基準点測量 基準点測量 用地測量	3級 4級	5点 93点 0.0376km ²	農林水産省北陸農政局水橋農地 整備事業所 助言 D0023	株式会社上智	R4.6.16 R5.2.13	195333
富山県	小矢部市 一部	ほ場整備	基準点測量	3級	15点	富山県高岡農林振興センター 助言 D0004	株式会社 雄川コンサル タント	R4.6.16 R4.10.14	196275
富山県	水見市 一部	ほ場整備	基準点測量	3級	18点	富山県高岡農林振興センター 助言 D0069	株式会社協和	R4.6.16 R5.1.27	196347
富山県	富山市 一部	道路計画	用地測量		0.06km ²	北陸地方整備局富山河川国道事 務所 助言 D0109	株式会社日本海コンサル タント	R4.6.18 R5.1.31	197150
富山県	富山市 一部	土地改良	基準点測量 基準点測量 用地測量	3級 4級	12点 58点 0.0234km ²	農林水産省北陸農政局水橋農地 整備事業所 助言 D0024	株式会社協和	R4.6.22 R5.1.30	195340
富山県	上市町 一部	土地改良	基準点測量 基準点測量 用地測量	3級 4級	15点 50点 0.0221km ²	農林水産省北陸農政局水橋農地 整備事業所 助言 D0025	北建コンサル株式会社	R4.6.22 R4.11.30	195342
富山県	砺波市 一部	土地改良	基準点測量	3級	9点	富山県砺波農林振興センター 助言 D0065	株式会社 雄川コンサル タント	R4.6.23 R5.2.17	196282
富山県	魚津市 一部	ほ場整備	基準点測量 基準点測量 その他 路線測量	3級 4級	3点 15点 0.011km ² 1.08km	富山県新川農林振興センター 助言 D0054	新和設計株式会社	R4.7.4 R5.2.17	196086
富山県	富山市 一部	道路計画	用地測量		0.02km ²	北陸地方整備局富山河川国道事 務所 助言 D0105	株式会社国土開発セン ター	R4.7.8 R5.1.10	197099
富山県	黒部市 一部	土地改良	基準点測量 基準点測量	2級 3級	4点 13点	富山県新川農林振興センター 助言 D0058	株式会社 雄川コンサル タント	R4.7.11 R5.2.7	196210
富山県	南砺市 一部	ダム計画	基準点測量 基準点測量	2級 3級	2点 1点	北陸地方整備局利賀ダム工事事 務所 助言 D0061	株式会社上智	R4.7.11 R4.11.30	196230
富山県	魚津市 一部	固定資産	数値撮影(デジタル) 同時調整 写真地図作成(デジタルオルソ)	地上画素寸法20cm 1000 1000	149.3km ² 149.3km ² 149.3km ²	富山県魚津市 助言 D0098	株式会社オリス	R4.7.12 R4.12.9	196970
富山県 石川県	朝日町 一部 水見市 一部 羽咋市 一部	道路計画	数値撮影(デジタル) 数値図化(同時調整含む) 航空レーザ測量	1000 1000 1000	33.8km ² 10.715km ² 8.5km ²	北陸地方整備局富山河川国道事 務所 助言 D0102	株式会社パスコ	R4.7.15 R5.2.28	197089
富山県	南砺市 一部	土地改良	基準点測量	3級	41点	富山県砺波農林振興センター 助言 D0082	株式会社 雄川コンサル タント	R4.7.19 R4.12.21	196599
富山県	南砺市 一部	ほ場整備	基準点測量	3級	15点	富山県砺波農林振興センター 助言 D0089	株式会社協和	R4.7.19 R5.1.31	196837
富山県	南砺市 一部	ほ場整備	基準点測量	3級	23点	富山県砺波農林振興センター 助言 D0090	株式会社協和	R4.7.19 R5.1.31	196840
富山県	入善町 一部 黒部市 一部	その他	基準点測量 基準点測量	2級 3級	5点 1点	北陸地方整備局富山河川国道事 務所 助言 D0088	北陸コンサルタント株式会 社	R4.7.20 R4.9.30	196814
富山県	富山市 一部	土地改良	基準点測量 基準点測量 用地測量	3級 4級 その他	12点 54点 0.0131km ²	農林水産省北陸農政局水橋農地 整備事業所 助言 D0085	株式会社国土開発セン ター	R4.8.4 R5.3.10	196759
富山県	高岡市 一部	都市計画	修正測量	2500	0.003km ²	富山県高岡市 助言 D0059	株式会社国土開発セン ター	R4.8.8 R5.2.24	196213
富山県	南砺市 一部	土地改良	基準点測量	2級	3点	富山県砺波農林振興センター 助言 D0141	NTCコンサルタンツ株式 会社	R4.8.29 R4.11.30	197974
富山県	南砺市 一部	ダム計画	基準点測量	2級	5点	北陸地方整備局利賀ダム工事事 務所 助言 D0124	北建コンサル株式会社	R4.9.1 R4.11.30	197686
富山県	水見市 一部	森林計画	数値撮影(デジタル) 同時調整 数値図化	地上画素寸法10cm 1000 1000	7.05km ² 7.05km ² 0.51km ²	富山県 助言 D0163	アジア航測株式会社	R4.9.16 R5.3.10	198797
富山県	射水市 一部 砺波市 一部 高岡市 一部	その他	数値撮影(デジタル) 同時調整 数値図化	地上画素寸法18cm 2500 2500	89km ² 89km ² 32km ²	北陸地方整備局富山河川国道事 務所 助言 D0188	中日航空株式会社	R4.9.28 R5.3.24	199333
富山県	高岡市 一部 小矢部市 一部 南砺市 一部 射水市 一部	河川管理	数値撮影(デジタル) 同時調整 数値図化	1000 1000 2500	113km ² 113km ² 33.4km ²	北陸地方整備局富山河川国道事 務所 助言 D0196	株式会社パスコ	R4.9.28 R5.3.24	199590
富山県	南砺市 一部	ダム計画	基準点測量 用地測量	3級	5点 0.01km ²	北陸地方整備局利賀ダム工事事 務所 助言 D0175	株式会社 新日本コンサル タント	R4.10.11 R5.2.28	199033
富山県	富山市 一部 立山町 一部	砂防計画	基準点測量 UAVレーザ測量 数値図化	4級	99点 0.5km ² 0.5km ²	北陸地方整備局立山砂防事務所 助言 D0192	株式会社明和	R4.10.11 R5.1.31	199480
富山県	立山町 一部 富山市 一部	砂防計画	基準点測量 水準測量(GNSS) 水準測量	2級 3級 3級	1点 1点 9.4km	北陸地方整備局立山砂防事務所 助言 D0207	北陸コンサルタント株式会 社	R4.10.11 R4.10.31	199799
富山県	水見市 全域	固定資産	数値撮影(デジタル) 同時調整 写真地図作成(デジタルオルソ)	地上画素寸法12cm 1000 1000	230.54km ² 230.54km ² 230.54km ²	富山県水見市 助言 D0226	株式会社パスコ	R4.11.14 R5.3.10	200572
富山県	富山市 一部	その他	基準点測量	4級	324点	法務省富山地方務局 助言 D0223	株式会社寺島コンサル タント	R4.11.20 R5.2.28	200444
富山県	南砺市 一部	土地改良	基準点測量	3級	5点	富山県砺波農林振興センター 助言 D0238	株式会社太陽設計	R4.11.24 R5.3.15	200891

都道府県名	測量地域	測量目的	測量種別	縮尺・等級	事業費	測量計画機関(助言番号)	測量作業機関	実施時期	ID
富山県	砺波市 一部	その他	基準点測量	3級	4点	北陸地方整備局富山河川国道事務所助言 D0257	北陸コンサルタン株式会社	R4.12.13 R5.1.27	201609
富山県	南砺市 一部	ほ場整備	基準点測量 基準点測量	2級 4級	2点 4点	富山県砺波農林振興センター助言 D0013	富山県土地改良事業団体連合会	R5.5.1 R6.3.29	203340
富山県	富山市 一部	砂防計画	用地測量		0.01km ²	北陸地方整備局立山砂防事務所助言 D0032	北陸コンサル株式会社	R5.6.1 R5.10.27	203819
富山県	砺波市 一部	土地改良	基準点測量	2級	4点	富山県砺波農林振興センター助言 D0039	株式会上智	R5.6.16 R5.8.31	204154
富山県	魚津市 一部	その他	基準点測量	2級	7点	富山県新川農林振興センター助言 D0072	株式会社協和	R5.7.4 R5.9.30	204829
富山県	小矢部市 一部	その他	基準点測量	3級	2点	富山県高岡農林振興センター助言 D0069	株式会社 雄川コンサルタンツ	R5.7.20 R6.3.15	204777
富山県	小矢部市 一部	ほ場整備	基準点測量	3級	22点	富山県高岡農林振興センター助言 D0112	株式会社 雄川コンサルタンツ	R5.7.21 R5.11.2	205399
富山県	射水市 一部 高岡市 一部	その他	基準点測量	2級	13点	富山県高岡農林振興センター助言 D0116	株式会社協和	R5.7.24 R5.11.30	205506
富山県	富山市 一部	ほ場整備	基準点測量 基準点測量	2級 3級	1点 25点	富山県富山農林振興センター助言 D0128	株式会上智	R5.8.8 R6.1.26	205896
富山県	南砺市 一部	ほ場整備	基準点測量	2級	6点	富山県砺波農林振興センター助言 D0139	株式会社宏和	R5.8.15 R5.12.20	206325
富山県	砺波市 一部	下水道計画	基準点測量	2級	18点	富山県砺波市助言 D0194	株式会上智	R5.9.20 R5.11.17	207595
石川県	輪島市 一部	その他	基準点測量 基準点測量	3級 4級	7点 25点	輪島市土地改良区助言 D0042	石川県土地改良事業団体連合会	R1.5.31 R2.3.31	173065
石川県	白山市 一部 野々市市 一部	道路計画	基準点測量 基準点測量 基準点測量 MMS計測	2級 3級 4級	10点 18点 133点 500	北陸地方整備局金沢河川国道事務所助言 D0205	日本海航測株式会社	R1.11.1 R2.7.31	178721
石川県	かほく市 一部	ほ場整備	基準点測量	4級	137点	石川県農林総合事務所助言 D0280	株式会社長柄測量	R2.7.17 R4.3.25	202522
石川県	白山市 一部	ほ場整備	基準点測量 基準点測量 基準点測量 用地測量	2級 3級 4級	5点 6点 153点 18.7km	石川県石川農林総合事務所助言 D0055	株式会社朝日開発	R3.7.28 R3.12.20	180058
石川県	金沢市 一部	道路計画	MMS計測 数値撮影(デジタル) 同時調整	500	34.8km 15km ² 15km ²	北陸地方整備局金沢河川国道事務所助言 D0141	日本海航測株式会社	R3.8.3 R4.2.28	190671
石川県	かほく市 一部	ほ場整備	基準点測量 基準点測量	3級 4級	1点 81点	石川県農林総合事務所助言 D0121	株式会社利水社	R3.10.15 R4.3.10	190135
石川県	白山市 一部	その他	基準点測量 基準点測量	2級 4級	5点 39点	北陸地方整備局金沢河川国道事務所助言 D0138	株式会社北日本ジオグラフィ	R4.2.22 R5.1.31	197967
石川県	輪島市 一部	土地改良	基準点測量 水準測量 路線測量 現地測量(数値地形図作成) 河川測量	3級 3級	4点 8.4km 0.06km 2km ² 0.2km	石川県農林総合事務所助言 D0005	日本海測量株式会社	R4.3.3 R4.8.31	194433
石川県	白山市 一部	砂防計画	用地測量		0.035km ²	北陸地方整備局金沢河川国道事務所助言 D0170	株式会上智	R4.3.10 R4.12.28	198959
石川県	白山市 一部	砂防計画	用地測量		0.06km ²	北陸地方整備局金沢河川国道事務所助言 D0171	株式会上智	R4.3.15 R4.12.28	198960
石川県	白山市 一部	道路計画	用地測量		0.036km ²	北陸地方整備局金沢河川国道事務所助言 D0100	株式会社国土開発センター	R4.3.23 R4.11.30	194634
石川県	白山市 一部	道路計画	用地測量		0.027km ²	北陸地方整備局金沢河川国道事務所助言 D0011	株式会社国土開発センター	R4.3.30 R4.11.15	194635
石川県	かほく市 一部	道路計画	用地測量		0.021km ²	北陸地方整備局金沢河川国道事務所助言 D0003	株式会社日本海コンサルタンツ	R4.4.12 R4.12.16	194324
石川県	かほく市 一部	道路計画	用地測量		0.033km ²	北陸地方整備局金沢河川国道事務所助言 D0004	株式会社国土開発センター	R4.4.12 R4.12.16	194327
石川県	金沢市 一部	海岸保全	基準点測量 基準点測量	3級 4級	1点 5点	石川県助言 D0064	株式会社北日本ジオグラフィ	R4.6.16 R4.10.28	196280
石川県	金沢市 一部	道路計画	基準点測量	3級	2点	石川県農林総合事務所助言 D0101	株式会社テクノマップ	R4.6.17 R4.10.31	197080
石川県	白山市 一部	砂防計画	基準点測量 基準点測量	2級 4級	3点 23点	北陸地方整備局金沢河川国道事務所助言 D0031	株式会社国土開発センター	R4.6.20 R5.1.31	195576
石川県	宝達志水町 一部	土地改良	基準点測量	4級	64点	石川県中能登農林総合事務所助言 D0038	羽咋測量設計株式会社	R4.6.23 R4.12.10	195874
石川県	白山市 一部	砂防計画	基準点測量 基準点測量	3級 4級	3点 5点	北陸地方整備局金沢河川国道事務所助言 D0039	株式会社国土開発センター	R4.6.27 R5.1.31	195875
石川県	白山市 一部	その他	航空レーザ測量	1000	236.25km ²	北陸地方整備局金沢河川国道事務所助言 D0045	アジア航測株式会社	R4.6.27 R5.1.31	195983
石川県	宝達志水町 一部	土地改良	基準点測量 基準点測量	3級 4級	2点 3点	石川県中能登農林総合事務所助言 D0042	羽咋測量設計株式会社	R4.6.30 R4.9.30	195921
石川県	白山市 一部	砂防計画	航空レーザ測量 航空レーザ測深	500 500	3.33km ² 12.04km ²	北陸地方整備局金沢河川国道事務所助言 D0049	株式会社バスコ	R4.7.1 R5.1.31	196065
石川県	穴水町 全域	固定資産	数値撮影(デジタル) 同時調整	1000	183.21km ² 183.21km ²	石川県穴水町助言 D0060	朝日航洋株式会社	R4.7.1 R5.3.31	196218
石川県	七尾市 全域	固定資産	数値撮影(デジタル) 同時調整 写真地図作成(デジタルオルソ)	1000	318.29km ² 318.29km ² 318.29km ²	石川県七尾市助言 D0048	株式会社バスコ	R4.7.6 R5.3.31	196043
石川県	加賀市 一部	道路計画	基準点測量	4級	9点	石川県大聖寺土木事務所助言 D0052	株式会社小畑設計事務所	R4.7.6 R4.7.29	196082
石川県	七尾市 一部	土地改良	基準点測量	4級	92点	石川県中能登農林総合事務所助言 D0095	株式会社津田測量 アース測量設計株式会社	R4.7.6 R5.3.24	196953
石川県	加賀市 一部	道路計画	基準点測量 用地測量	4級	34点 0.0468km ²	北陸地方整備局金沢河川国道事務所助言 D0051	株式会社日本海コンサルタンツ	R4.7.10 R4.12.9	196080
石川県	七尾市 一部 珠洲市 一部 能登町 一部	森林計画	航空レーザ測量	500	492km ²	石川県助言 D0076	朝日航洋株式会社	R4.7.13 R5.2.28	196376
石川県	羽咋市 一部	その他	基準点測量 基準点測量 水準測量	3級 4級 3級	2点 5点 10.9km	石川県中能登農林総合事務所助言 D0092	羽咋測量設計株式会社	R4.7.14 R4.12.9	196860
石川県	七尾市 一部	その他	基準点測量	3級	3点	石川県中能登農林総合事務所助言 D0140	石川都市開発株式会社	R4.7.14 R4.7.29	197971
石川県	白山市 一部	道路計画	用地測量		0.036km ²	北陸地方整備局金沢河川国道事務所助言 D0044	株式会社国土開発センター	R4.7.20 R5.2.28	195982
石川県	七尾市 一部	ほ場整備	基準点測量 基準点測量 復旧測量(基準点) 復旧測量(基準点)	2級 3級 改測2級 改測3級	3点 7点 3点 1点	石川県中能登農林総合事務所助言 D0139	株式会社津田測量 石川都市開発株式会社	R4.7.21 R4.12.20	197969
石川県	能登町 一部	ほ場整備	数値図化 水準測量	1000 3級	0.85km ² 17km	石川県中能登農林総合事務所助言 D0114	株式会社テクノマップ	R4.7.25 R4.10.20	197322
石川県	中能登町 一部	ほ場整備	基準点測量	3級	7点	石川県中能登農林総合事務所助言 D0126	株式会社地域みらい 有限会社北国測量設計	R4.7.25 R4.12.20	197690
石川県	輪島市 一部	土地改良	基準点測量 基準点測量 基準点測量	2級 3級 4級	3点 4点 13点	輪島市土地改良区助言 D0239	株式会社旭	R4.7.26 R5.3.31	200897
石川県	輪島市 一部	ほ場整備	基準点測量 基準点測量 基準点測量	2級 3級 4級	10点 16点 136点	石川県中能登農林総合事務所助言 D0143	株式会社利水社 日本海測量株式会社 有限会社武田測量設計事務所	R4.7.29 R5.3.24	198104
石川県	七尾市 一部	土地改良	基準点測量	3級	3点	石川県中能登農林総合事務所助言 D0148	株式会社旭	R4.8.1 R5.3.24	198169
石川県	能登町 一部	ほ場整備	基準点測量 基準点測量 基準点測量	2級 3級 4級	7点 11点 124点	石川県中能登農林総合事務所助言 D0150	株式会社鳥越 有限会社武田測量設計事務所 羽咋測量設計株式会社	R4.8.1 R5.3.24	198175
石川県	金沢市 一部	ほ場整備	基準点測量 基準点測量	3級 4級	6点 72点	石川県農林総合事務所助言 D0265	株式会社テクノマップ	R4.8.1 R5.3.10	201864
石川県	七尾市 一部	その他	基準点測量	3級	4点	石川県中能登土木総合事務所助言 D0120	石川都市開発株式会社	R4.8.4 R4.10.31	197569
石川県	輪島市 一部	ほ場整備	基準点測量 基準点測量	2級 4級	6点 40点	石川県中能登農林総合事務所助言 D0116	株式会社鳥越	R4.8.10 R5.3.24	197331

都道府県名	測量地域	測量目的	測量種別	縮尺・等級	事業費	測量計画機関(助言番号)	測量作業機関	実施時期	ID
石川県	能登町 一部	その他	基準点測量 水準測量 路線測量 現地測量(数値地形図作成)	3級 3級 250	2点 1点 0.07km	石川県奥能登農林総合事務所 助言 D0127	有限会社武田測量設計事務所	R4.8.10 R4.11.30	197700
石川県	輪島市 一部	土地改良	基準点測量 水準測量	3級 3級	2点 4km	石川県奥能登農林総合事務所 助言 D0149	株式会社鳥越	R4.8.10 R4.11.30	198171
石川県	七尾市 一部	その他	基準点測量	3級	3点	石川県中能登土木総合事務所 助言 D0173	石川都市開発株式会社	R4.8.10 R4.12.20	199024
石川県	金沢市 一部	その他	基準点測量	3級	3点	石川県 助言 D0250	株式会社北日本ジオグラフィ	R4.8.10 R5.3.20	201472
石川県	穴水町 一部	河川計画	基準点測量	3級	3点	石川県 助言 D0154	株式会社鳥越	R4.8.15 R4.12.16	198410
石川県	輪島市 一部	道路計画	基準点測量 水準測量	3級 4級 3級	4点 10点 2.7km	石川県奥能登土木総合事務所 助言 D0197	株式会社鳥越	R4.8.15 R4.12.20	199674
石川県	中能登町 一部	その他	基準点測量	3級	3点	石川県中能登農林総合事務所 助言 D0123	株式会社地域みらい	R4.8.16 R5.3.24	197679
石川県	輪島市 一部	その他	基準点測量 水準測量	3級 3級	3点 31点	石川県奥能登土木総合事務所 助言 D0131	ティーエースプラン株式会社	R4.8.22 R4.12.9	197881
石川県	珠洲市 一部	その他	基準点測量 水準測量 路線測量 現地測量(数値地形図作成)	3級 3級 250	2点 22.9km 0.1km 0.004km ²	石川県奥能登農林総合事務所 助言 D0151	有限会社シーベル	R4.8.22 R4.11.30	198177
石川県	宝達志水町 一部	土地改良	基準点測量 水準測量 現地測量(数値地形図作成) 路線測量	3級 4級 3級 250	2点 5点 13.3km 0.013km ² 0.1km	石川県中能登農林総合事務所 助言 D0181	羽沓測量設計株式会社	R4.8.31 R4.12.9	199186
石川県	珠洲市 一部	土地改良	基準点測量 水準測量 路線測量 現地測量(数値地形図作成)	3級 3級 250	2点 5.8km 0.04km 0.0012km ²	石川県奥能登農林総合事務所 助言 D0160	株式会社能登開発測量設計センター	R4.9.1 R5.1.31	198764
石川県	川北町 一部	道路計画	基準点測量	2級	2点	石川県 助言 D0241	株式会社加能技研	R4.9.8 R5.2.28	200915
石川県	白山市 一部	ほ場整備	基準点測量 水準測量	2級 3級	4点 7点	石川県石川農林総合事務所 助言 D0155	株式会社大層地理	R4.9.14 R5.1.20	198471
石川県	輪島市 一部	土地改良	基準点測量 その他	4級 確定測量図	20点 0.032km ²	石川県奥能登農林総合事務所 助言 D0176	株式会社利水社	R4.9.16 R5.3.24	199036
石川県	金沢市 一部	道路計画	基準点測量	3級	1点	石川県奥能登土木総合事務所 助言 D0180	株式会社北日本ジオグラフィ	R4.9.16 R5.2.28	199369
石川県	川北町 一部 白山市 一部 能美市 一部 小松市 一部	河川管理	航空レーザー測量 航空レーザー測深	1000 1000	19.16km ² 19.16km ²	北陸地方整備局金沢河川国道事務所 助言 D0165	朝日航洋株式会社	R4.9.21 R5.3.31	198801
石川県	かほく市 一部	ほ場整備	基準点測量 水準測量	2級 3級	4点 5点	石川県奥能登農林総合事務所 助言 D0167	株式会社利水社	R4.9.22 R5.3.1	198866
石川県	かほく市 一部	ほ場整備	基準点測量 水準測量 基準点測量	2級 3級 3級	5点 9点	石川県奥能登農林総合事務所 助言 D0168	カホク測量設計株式会社	R4.9.22 R5.3.17	198868
石川県	白山市 一部	土地改良	基準点測量 水準測量 基準点測量 その他 TS等現地測量(レベル500) 路線測量	2級 3級 4級 500	6点 6.2km 9点 0.024km ² 0.49km	石川県石川農林総合事務所 助言 D0161	株式会社生田測量	R4.9.26 R4.11.30	198770
石川県	七尾市 一部	その他	数値図化	10000	39.26km ²	石川県七尾市 助言 D0231	株式会社北日本ジオグラフィ	R4.9.27 R5.3.24	200758
石川県	志賀町 一部 七尾市 一部	道路計画	数値図化 その他 NAVIレーザー測量	1000 1000	2.7km ² 2.5km ² 0.2km ²	石川県中能登土木総合事務所 助言 D0258	日本海航測株式会社 株式会社テクノマップ	R4.9.30 R5.1.31	201622
石川県	内灘町 一部 白山市 一部 金沢市 一部 かほく市 一部	津幡町 一部 野々市市 一部	地盤変動調査 水準測量	1級	66.7km	石川県 助言 D0184	セントラル航業株式会社	R4.10.3 R4.12.31	199195
石川県	金沢市 一部	道路台帳	基準点測量	3級	6点	石川県奥能登土木総合事務所 助言 D0187	株式会社北日本ジオグラフィ	R4.10.3 R4.12.20	199289
石川県	金沢市 一部	その他	用地測量		0.0043km ²	農林水産省北陸農政局河北潟周 辺農地防災事業所 助言 D0219	株式会社利水社	R4.10.7 R5.2.21	200261
石川県	白山市 一部	土地改良	基準点測量 現地測量(数値地形図作成) 路線測量	4級 500	15点 0.034km ² 0.8km	石川県石川農林総合事務所 助言 D0202	エーブルコンサルタンツ	R4.10.14 R4.11.30	199742
石川県	輪島市 一部	ほ場整備	基準点測量 水準測量 基準点測量	2級 3級 4級	4点 2点 1.7点	石川県輪島市 助言 D0220	株式会社利水社	R4.10.14 R5.5.31	200346
石川県	加賀市 一部	その他	基準点測量	3級	2点	石川県 助言 D0189	株式会社小畑設計事務所	R4.10.20 R4.12.9	199367
石川県	白山市 一部	土地改良	基準点測量 その他 TS等現地測量(地図情報 レベル500) 路線測量	4級 TS等現地測量(地図情報 レベル500)	16点 0.036km ² 0.87km	石川県石川農林総合事務所 助言 D0215	株式会社太陽測地社	R4.10.26 R4.11.30	199939
石川県	加賀市 一部	道路管理	基準点測量	2級	2点	石川県南加賀土木総合事務所 助言 D0177	株式会社小畑設計事務所	R4.11.1 R4.11.30	199040
石川県	能美市 一部	その他	基準点測量 水準測量 水準測量	3級 4級 3級	10点 29点 5.1km	石川県 助言 D0212	エービーコンサルタント株式会社 株式会社北市コンサル タント	R4.11.1 R4.12.23	199870
石川県	金沢市 一部	港湾計画	基準点測量	3級	4点	石川県 助言 D0218	株式会社利水社	R4.11.7 R5.1.31	200259
石川県	七尾市 一部	その他	数値撮影(デジタル) 同時調整 数値図化	500 500 500	0.89km ² 0.89km ² 0.31km ²	石川県中能登土木総合事務所 助言 D0259	株式会社旭	R4.11.7 R5.3.10	201665
石川県	小松市 一部	道路台帳	基準点測量	2級	7点	石川県南加賀土木総合事務所 助言 D0194	エービーコンサルタント株式会社	R4.11.13 R5.1.31	199544
石川県	白山市 一部	ほ場整備	基準点測量	4級	55点	石川県石川農林総合事務所 助言 D0221	株式会社 山田測量	R4.11.15 R5.1.20	200355
石川県	金沢市 一部	道路計画	基準点測量 基準点測量	3級 4級	4点 12点	北陸地方整備局金沢河川国道事務所 助言 D0233	日本海航測株式会社	R4.11.24 R4.12.28	200798
石川県	白山市 一部	砂防計画	基準点測量 基準点測量	3級 4級	3点 14点	北陸地方整備局金沢河川国道事務所 助言 D0253	株式会社新日本コンサル タント	R4.11.24 R5.2.28	201545
石川県	金沢市 一部	その他	基準点測量	4級	224点	法務省金沢地方検察局 助言 D0229	株式会社石野測量事務所	R4.11.30 R5.2.28	200653
石川県	珠洲市 一部	道路計画	基準点測量	3級	3点	石川県奥能登土木総合事務所 助言 D0243	株式会社能登開発測量設計センター	R4.12.1 R5.8.25	201137
石川県	白山市 一部	ほ場整備	基準点測量	4級	50点	石川県石川農林総合事務所 助言 D0236	株式会社大層地理	R4.12.7 R5.1.20	200861
石川県	能美市 一部	その他	基準点測量	2級	1点	石川県 助言 D0244	エービーコンサルタント株式会社	R4.12.12 R5.3.9	201238
石川県	白山市 一部 小松市 一部	河川管理	基準点測量 基準点測量 水準測量	1級 3級 3級	4点 14点 9.1km	北陸地方整備局金沢河川国道事務所 助言 D0252	株式会社国土開発セン ター	R4.12.12 R5.3.17	201539
石川県	小松市 一部	道路計画	基準点測量	2級 3級	2点 7点	石川県小松市 助言 D0261	株式会社日本海コンサル タント	R4.12.27 R5.3.31	201768
石川県	加賀市 一部	その他	基準点測量	3級	2点	石川県南加賀土木総合事務所 助言 D0246	株式会社小畑設計事務所	R5.1.5 R5.3.17	201363
石川県	加賀市 一部	砂防計画	基準点測量	3級	2点	石川県南加賀土木総合事務所 助言 D0247	株式会社稲垣測量	R5.1.5 R5.5.31	201365
石川県	能美市 一部 小松市 一部	道路計画	基準点測量	2級	5点	石川県 助言 D0237	エービーコンサルタント株式会社	R5.1.10 R5.1.31	200887
石川県	川北町 一部 能美市 一部	道路計画	基準点測量	2級	4点	石川県南加賀土木総合事務所 助言 D0240	株式会社加能技研	R5.1.10 R5.3.9	200911
石川県	小松市 一部	河川計画	基準点測量	2級	3点	石川県南加賀土木総合事務所 助言 D0269	株式会社稲垣測量	R5.1.16 R5.3.24	202056
石川県	能美市 一部	河川計画	基準点測量	3級	3点	石川県南加賀土木総合事務所 助言 D0273	エービーコンサルタント株式会社	R5.2.1 R5.3.24	202209
石川県	小松市 一部	河川管理	基準点測量 基準点測量	3級 4級	5点 18点	北陸地方整備局金沢河川国道事務所 助言 D0002	株式会社国土開発セン ター	R5.4.10 R6.2.29	203001
石川県	かほく市 一部	道路計画	用地測量		0.0149km ²	北陸地方整備局金沢河川国道事務所 助言 D0016	株式会社上智	R5.5.9 R5.10.31	203394
石川県	小松市 一部	道路計画	基準点測量	3級	3点	石川県南加賀土木総合事務所 助言 D0026	日本海航測株式会社	R5.5.17 R5.7.31	203665
石川県	小松市 一部	河川管理	基準点測量 基準点測量	2級 4級	11点 139点	北陸地方整備局金沢河川国道事務所 助言 D0028	株式会社国土開発セン ター	R5.5.22 R6.2.29	203731

都道府県名	測量地域	測量目的	測量種別	縮尺・等級	事業費	測量計画機関(助言番号)	測量作業機関	実施時期	ID
石川県	小松市 一部	その他	基準点測量	3級	3点	石川県南加賀土木総合事務所助言 D0041	小松測量株式会社	R5.6.12 R5.9.29	204164
石川県	小松市 一部	その他	基準点測量	2級	3点	石川県助言 D0045	イービーコンサルタント株式会社	R5.6.19 R5.7.31	204327
石川県	小松市 一部	その他	基準点測量	2級	3点	石川県助言 D0046	有限会社エポック開発	R5.6.19 R5.7.31	204340
石川県	小松市 一部	その他	基準点測量	2級	3点	石川県助言 D0047	小松測量株式会社	R5.6.19 R5.7.31	204354
石川県	能登町 一部	土地改良	基準点測量 水準測量 路線測量	3級 3級	2点 10.7km 0.07km	石川県農林総合事務所助言 D0049	有限会社武田測量設計事務所	R5.6.19 R5.7.9 R5.11.30	204426
石川県	羽咋市 一部	その他	基準点測量 水準測量	3級 3級	2点 9.2km	石川県中能登農林総合事務所助言 D0052	羽咋測量設計株式会社	R5.6.21 R5.12.8	204514
石川県	能美市 一部	その他	基準点測量	3級	6点	能美市土地開発公社助言 D0062	株式会社日本海コンサルタント	R5.6.27 R6.2.29	204638
石川県	七尾市 一部	その他	基準点測量 水準測量	3級 3級	3点 3.3km	石川県中能登農林総合事務所助言 D0065	株式会社旭	R5.6.27 R5.12.8	204724
石川県	珠洲市 一部	土地改良	基準点測量 水準測量	3級 3級	2点 2点	石川県農林総合事務所助言 D0068	合同会社メジャーメント	R5.6.28 R5.11.30	204762
石川県	志賀町 一部	ほ場整備	基準点測量	4級	49点	石川県中能登農林総合事務所助言 D0069	有限会社高山測量設計事務所	R5.12.20	204958
石川県	珠洲市 一部	土地改良	基準点測量 水準測量	3級 3級	2点 3.5km 2点	石川県農林総合事務所助言 D0090	株式会社能登開発測量設計センター	R5.7.11 R5.11.30	204959
石川県	珠洲市 一部	その他	基準点測量	3級	4点	石川県農林総合事務所助言 D0107	合同会社メジャーメント	R5.7.21 R5.9.30	205375
石川県	志賀町 一部	ほ場整備	基準点測量 基準点測量	2級 3級	7点 7点	石川県中能登農林総合事務所助言 D0109	有限会社高山測量設計事務所 有限会社森平測量	R5.7.21 R5.12.22	205389
石川県	加賀市 一部 小松市 一部	その他	基準点測量 基準点測量	2級 4級	3点 11点	石川県助言 D0113	株式会社小畑設計事務所	R5.7.21 R5.11.30	205403
石川県	小松市 一部	ほ場整備	基準点測量	3級	1点	石川県助言 D0124	小松測量株式会社	R5.8.7	205755
石川県	小松市 一部	その他	基準点測量	3級	7点	石川県南加賀土木総合事務所助言 D0132	有限会社エポック開発	R5.8.14 R5.10.31	206091
石川県	津幡町 一部	その他	基準点測量 水準測量	4級 4級	2点 1点	石川県農林総合事務所助言 D0133	株式会社利水社	R5.8.14 R5.10.31	206106
石川県	加賀市 一部	砂防計画	基準点測量	3級	2点	石川県助言 D0147	株式会社福理測量	R5.8.22 R5.11.30	206531
石川県	七尾市 一部	港湾計画	基準点測量	3級	2点	石川県七尾港湾事務所助言 D0146	株式会社旭	R5.8.28 R5.12.20	206520
石川県	穴水町 一部	砂防計画	基準点測量	3級	3点	石川県助言 D0180	株式会社鳥越	R5.9.13 R5.12.22	207359
石川県	金沢市 一部	その他	水準測量	4級	7.253km	石川県農林総合事務所助言 D0182	株式会社利水社	R5.9.20 R5.11.30	207590
石川県	白山市 一部	河川計画	用地測量		0.0865km ²	北陸地方整備局金沢河川国道事務所助言 D0250	NIX JAPAN 株式会社	R5.10.30 R6.1.19	209073
石川県	白山市 一部	河川計画	用地測量		0.0862km ²	北陸地方整備局金沢河川国道事務所助言 D0252	NIX JAPAN 株式会社	R5.11.1 R6.1.19	209098
福井県	福井市 一部	土地区画整理	基準点測量	4級	37点	福井市北四ツ屋町土地区画整理組合助言 D0005	株式会社国土開発センター	H30.5.15 H31.3.31	163987
福井県	敦賀市 一部	その他	基準点測量	2級	6点	近畿地方整備局福井河川国道事務所助言 D0070	富士測量設計株式会社	H30.9.5 H30.11.30	166301
福井県	福井市 一部	ほ場整備	基準点測量	2級	9点	福井県福井農林総合事務所助言 D0068	福井県土地改良事業団体連合会	R4.6.10 R5.3.24	196344
福井県	おおい町 一部	砂防計画	基準点測量 水準測量	3級 3級	2点 1点	福井県嶺南振興局小浜土木事務所助言 D0073	京福コンサルタント株式会社	R4.6.30 R5.2.22	196360
福井県	若狭町 一部	その他	基準点測量	3級	2点	福井県嶺南振興局小浜土木事務所助言 D0094	株式会社澤田調査設計	R4.6.30 R5.2.22	196872
福井県	福井市 一部	その他	基準点測量 基準点測量	3級 4級	4点 15点	福井県福井市助言 D0034	株式会社サンフロン	R4.7.1 R5.1.31	195674
福井県	大野市 一部 勝山市 一部	道路計画	基準点測量 水準測量	2級 3級	4点 1.6km	福井県農林総合事務所助言 D0075	株式会社 帝国コンサルタント	R4.7.6 R5.2.2	196373
福井県	あわら市 一部	道路計画	基準点測量 基準点測量 用地測量	3級 4級	1点 14点 0.0293km ²	北陸地方整備局金沢河川国道事務所助言 D0050	株式会社日本海コンサルタント	R4.7.10 R4.12.9	196078
福井県	坂井市 一部	土地区画整理	基準点測量 基準点測量 基準点測量	2級 3級 4級	2点 5点 49点	福井県助言 D0084	中央測量設計株式会社	R4.7.25 R5.2.8	196665
福井県	福井市 一部	河川計画	基準点測量 基準点測量	2級 3級	1点 4点	福井県福井土木事務所助言 D0211	株式会社キミコ	R4.9.8 R4.12.8	199853
福井県	福井市 一部	その他	基準点測量 基準点測量	3級 4級	2点 15点	福井県福井市助言 D0147	中央測量設計株式会社	R4.9.10 R5.2.28	198167
福井県	若狭町 全域	固定資産	数値撮影(デジタル) 同時調整 写真地図作成(デジタルオルソ)	1000 1000 1000	地上画素寸法12.5cm 175.65km ² 175.65km ²	福井県若狭町助言 D0129	朝日航洋株式会社	R4.10.1 R5.3.24	197838
福井県	美浜町 一部	固定資産	数値撮影(デジタル) 同時調整 写真地図作成(デジタルオルソ)	1000 1000 1000	152.35km ² 152.35km ² 152.35km ²	福井県美浜町助言 D0214	アジア航測株式会社	R4.10.5 R5.2.28	199888
福井県	福井市 一部 坂井市 一部	総合計画	数値撮影(デジタル) 水準測量 同時調整 写真地図作成(デジタルオルソ) 数値図化	1000 1000 1000 1000 2500	10.6km ² 38km ² 10.6km ² 10.6km ² 10.6km ²	近畿地方整備局福井河川国道事務所助言 D0179	株式会社バスコ	R4.10.11 R4.12.23	199116
福井県	敦賀市 全域	固定資産	数値撮影(デジタル) 同時調整 写真地図作成(デジタルオルソ)	1000 1000 1000	地上画素寸法11cm 251.47km ² 251.47km ² 251.47km ²	福井県敦賀市助言 D0195	株式会社バスコ	R4.10.14 R5.2.24	199588
福井県	越前市 一部	ほ場整備	基準点測量 基準点測量 基準点測量 その他	2級 3級 4級	4点 7点 16点 0.15km ²	武生坂口土地改良区助言 D0242	福井県土地改良事業団体連合会	R4.10.19 R5.3.24	200996
福井県	南越前町 一部 おおい町 一部	その他	航空レーザ測量	500	338.74km ²	福井県助言 D0213	アジア航測株式会社	R4.10.24 R5.2.28	199883
福井県	福井市 一部	地盤変動調査	水準測量	1級	6.5km	福井県助言 D0210	丸一調査設計株式会社	R4.11.1 R5.3.20	199850
福井県	美浜町 一部	道路台帳	MMS計測	500	1.598km	福井県美浜町助言 D0222	株式会社バスコ	R4.11.1 R5.2.28	200387
福井県	坂井市 一部	その他	基準点測量 基準点測量 水準測量	3級 4級 3級	8点 68点 5km	福井県坂井農林総合事務所助言 D0208	株式会社アオキ技術コンサルタント	R4.11.2 R5.6.28	199842
福井県	坂井市 一部	その他	基準点測量	3級	1点	福井県坂井市助言 D0224	株式会社サンフロン	R4.11.14 R5.2.28	200448
福井県	敦賀市 一部	道路台帳	MMS計測 MMS計測 修正測量 修正測量	500 1000 500 1000	1.35km 0.48km 0.35km 0.48km	福井県敦賀市助言 D0230	株式会社バスコ	R4.11.15 R5.3.31	200755
福井県	福井市 一部	総合計画	基準点測量 その他	4級	15点 0.0195km ²	財務省北陸財務局福井財務事務所助言 D0279	株式会社テクノマップ	R4.11.19 R5.3.24	202422
福井県	あわら市 一部	その他	基準点測量	4級	148点	法務省福井地方法務局助言 D0228	株式会社西岡設計事務所	R4.11.21 R5.2.28	200650
福井県	坂井市 一部	その他	基準点測量	2級	2点	福井県坂井市助言 D0255	株式会社サンフロン	R4.12.21 R5.2.28	201593
福井県	永平寺町 一部	道路台帳	数値図化	500	1.02km	福井県永平寺町助言 D0266	株式会社バスコ	R5.1.17 R5.3.16	201865
福井県	大野市 一部	その他	基準点測量	道路基準点	40点	近畿地方整備局福井河川国道事務所助言 D0282	株式会社きんそく	R5.3.16 R5.3.17	202712
福井県	若狭町 一部	その他	基準点測量	道路基準点	60点	近畿地方整備局福井河川国道事務所助言 D0004	株式会社エイコ一技術コンサルタント	R5.4.12 R5.6.30	203038
福井県	南越前町 一部	その他	基準点測量	2級	10点	福井県丹南土木事務所助言 D0017	株式会社帝国コンサルタント	R5.5.9 R5.7.31	203408
福井県	若狭町 一部	道路計画	基準点測量	3級	2点	福井県嶺南振興局敦賀土木事務所助言 D0035	京福コンサルタント株式会社	R5.5.12 R5.8.10	203573
福井県	福井市 一部	土地区画整理	基準点測量 基準点測量	3級 4級	7点 40点	河増町工業団地協同組合助言 D0035	株式会社サンフロン	R5.6.12 R5.3.31	204020
福井県	大野市 一部	その他	基準点測量	道路基準点	10点	近畿地方整備局福井河川国道事務所助言 D0202	株式会社きんそく	R5.9.28 R5.10.31	207861

都道府県名	測量地域	測量目的	測量種別	縮尺・等級	事業費	測量計画機関(助言番号)	測量作業機関	実施時期	ID
福井県	福井市 一部	都市計画	基準点測量 基準点測量 基準点測量	2級 3級 4級	1点 1点 5点	福井県福井土木事務所 助言 D0205	株式会社日東調査設計	R5.9.29 R5.12.8	207919
福井県	小浜市 一部 若狭町 一部	その他	基準点測量	道路基準点	64点	近畿地方整備局福井河川国道事務所 助言 D0206	株式会社若狭開発技術センター	R5.10.4 R5.12.20	207931

中部地方

都道府県名	測量地域	測量目的	測量種別	縮尺・等級	事業量	測量計画機関(助言番号)	測量作業機関	実施時期	ID	
岐阜県	下呂市 一部 高山市 一部	飛騨市 一部	道路管理	MMS計測	500	312.3km	中部地方整備局高山国道事務所 助言 E0291	朝日航洋株式会社 首都高技術株式会社	R2.6.27 R3.3.12	207795
岐阜県	高山市 一部		道路計画	用地測量		0.0788km ²	中部地方整備局高山国道事務所 助言 E0066	大日コンサルタント株式会社	R3.6.1 R3.12.28	186796
岐阜県	高山市 一部		道路計画	用地測量		0.0586km ²	中部地方整備局高山国道事務所 助言 E0083	株式会社テイク	R3.6.1 R3.12.28	187181
岐阜県	羽島市 一部		土地区画整理	基準点測量	4級	55点	羽島市平方第二土地区画整理組 助言 E0326	大同コンサルタント株式会社	R3.11.1 R4.3.31	190691
岐阜県	美濃加茂市 一部		道路計画	基準点測量 修正測量	3級 4級	4点 15点	岐阜県可茂土木事務所 助言 E0408	大日コンサルタント株式会社	R4.1.17 R4.3.25	193087
岐阜県	多治見市 一部		道路管理	基準点測量	4級	5点	岐阜県多治見土木事務所 助言 E0431	大日コンサルタント株式会社	R4.1.24 R4.3.13	193321
岐阜県	中津川市 一部		砂防計画	数値図化	2500	0.06km ²	岐阜県恵那土木事務所 助言 E0021	株式会社カネエジオマテックス	R4.3.1 R4.5.30	194425
岐阜県	郡上市 一部		道路計画	基準点測量	3級	2点	岐阜県郡上市土木事務所 助言 E0465	株式会社エイト日本技術開発	R4.3.7 R4.3.25	194046
岐阜県	各務原市 全域		総合計画	数値撮影(デジタル) 同時調整 修正測量	地上画素寸法16cm 1000 2500	87.81km ² 87.81km ² 87.81km ²	岐阜県各務原市 助言 E0015	株式会社テイク	R4.4.21 R5.3.31	194317
岐阜県	大垣市 一部		都市計画	修正測量 数値撮影(デジタル) 写真地図作成(デジタルオルソ)	1000 2500 1000	67.04km ² 83.14km ² 83.14km ²	岐阜県大垣市 助言 E0026	株式会社バスコ	R4.4.27 R5.3.31	194496
岐阜県	岐阜市 一部		その他	基準点測量	4級	33点	中部地方整備局木曾川上流河川事務所 助言 E0141	東和コンサルタント株式会社	R4.4.28 R5.2.28	196474
岐阜県	郡上市 一部		砂防計画	数値図化	2500	1.3115km ²	岐阜県郡上市土木事務所 助言 E0027	株式会社テイク	R4.5.2 R4.8.31	194502
岐阜県	関市 一部		砂防計画	基準点測量	3級	5点	岐阜県美濃土木事務所 助言 E0035	大同コンサルタント株式会社	R4.5.12 R4.12.28	194632
岐阜県	岐阜市 一部		都市計画	数値図化	2500	7.85km ²	岐阜市 助言 E0058	国際航業株式会社	R4.5.16 R5.3.17	194898
岐阜県	高山市 一部		都市計画	数値撮影(デジタル) 数値撮影(デジタル) 写真地図作成(デジタルオルソ) 修正測量	地上画素寸法12cm 1000 1000 1000	194.02km ² 194.02km ² 194.02km ² 194.02km ²	高山市 助言 E0036	株式会社バスコ 岐阜支店	R4.5.17 R5.3.10	194657
岐阜県	海津市 一部 愛西市 一部 三重県	弥富市 一部	河川管理	基準点測量 復旧測量(基準点)	3級 3級 改測	3点 1点	中部地方整備局木曾川下流河川事務所 助言 E0045	三重測量設計株式会社	R4.5.20 R5.3.31	194775
岐阜県	土岐市 全域		都市計画	数値撮影(デジタル) 修正測量 写真地図作成(デジタルオルソ)	地上画素寸法16cm 2500 1000	116.16km ² 113.46km ² 116.16km ²	岐阜県土岐市 助言 E0053	株式会社中測技研	R4.5.26 R5.3.24	194870
岐阜県	安八町 全域		固定資産	数値撮影(デジタル) 写真地図作成(デジタルオルソ)	地上画素寸法20cm 1000	18.16km ² 18.16km ²	岐阜県安八町 助言 E0082	中日本航空株式会社	R4.6.8 R5.3.31	194993
岐阜県	本巣市 一部		道路台帳	修正測量	1000	5.5km	本巣市 助言 E0068	株式会社テイク	R4.6.16 R5.3.15	195094
岐阜県	揖斐川町 一部		その他	基準点測量 基準点測量 水準測量 現地測量(数値地形図作成)	3級 4級 3級 500	3点 12点 6.3km 0.028km ²	東海農政局木曾川水系土地改良調査管理事務所 助言 E0098	若狭コンサルタント株式会社	R4.7.7 R4.12.16	195872
岐阜県	各務原市 一部		道路計画	基準点測量 基準点測量	2級 3級	2点 3点	岐阜県各務原市 助言 E0099	大同コンサルタント株式会社	R4.7.7 R4.9.30	195881
岐阜県	高山市 一部		砂防計画	用地測量	3級	0.0051km ²	北陸地方整備局神通川水系砂防事務所 助言 E0102	株式会社新日本コンサルタント	R4.7.7 R4.9.30	195910
岐阜県	郡上市 一部		道路管理	基準点測量 基準点測量	3級 4級	1点 13点	岐阜県郡上市土木事務所 助言 E0114	株式会社南出測量設計	R4.7.13 R4.11.20	196127
岐阜県	郡上市 一部		道路計画	基準点測量	3級	2点	郡上市 助言 E0126	株式会社三栄コンサルタント	R4.7.21 R4.12.16	196321
岐阜県	大野町 全域		固定資産	数値撮影(デジタル) 写真地図作成(デジタルオルソ)	地上画素寸法18cm 1000	34.2km ² 34.2km ²	岐阜県大野町 助言 E0140	中日本航空株式会社	R4.7.21 R5.3.24	196431
岐阜県	関ヶ原町 全域		道路台帳	数値図化	1000	2.72km	岐阜県関ヶ原町 助言 E0142	中日本航空株式会社	R4.7.26 R5.2.28	196479
岐阜県	笠松町 全域		都市計画	数値撮影(デジタル) 写真地図作成(デジタルオルソ) 修正測量	地上画素寸法12cm 1000 2500	10.36km ² 10.36km ² 10.36km ²	岐阜県笠松町 助言 E0156	株式会社中測技研	R4.7.28 R5.3.30	196703
岐阜県	神戸町 一部		農地開発	基準点測量 基準点測量 水準測量 現地測量(数値地形図作成)	3級 4級 3級 500	1点 17点 2点 0.028km ²	東海農政局木曾川水系土地改良調査管理事務所 助言 E0178	NTCコンサルタント株式会社	R4.8.17 R4.9.30	197212
岐阜県	下呂市 一部		ほ場整備	基準点測量 基準点測量 現地測量(数値地形図作成)	3級 4級 500	3点 10点 0.16km ²	馬瀬丸数人共同施行 助言 E0183	岐阜県土地改良事業団体連合会	R4.8.17 R4.12.20	197278
岐阜県	高山市 一部		道路計画	基準点測量	3級	3点	岐阜県高山土木事務所 助言 E0187	株式会社飛鳥コンサルタント	R4.8.17 R4.11.30	197301
岐阜県	郡上市 一部		道路計画	基準点測量	3級	3点	岐阜県郡上市土木事務所 助言 E0192	株式会社三栄コンサルタント	R4.8.19 R4.9.28	197422
岐阜県	郡上市 一部		河川計画	基準点測量	3級	3点	郡上市 助言 E0195	株式会社三栄コンサルタント	R4.8.22 R4.11.30	197439
岐阜県	高山市 一部		道路計画	基準点測量	3級	3点	岐阜県高山土木事務所 助言 E0205	株式会社相和コンサルタント	R4.8.25 R4.9.15	197648
岐阜県	羽島市 一部 養老町 一部 愛西市 一部 桑名市 一部	海津市 一部 木曾岬町 一部	河川管理	水準測量	1級	185km	中部地方整備局木曾川下流河川事務所 助言 E0209	三重測量設計株式会社	R4.10.3 R5.3.31	197722
岐阜県	関市 一部		ほ場整備	基準点測量 基準点測量	3級 4級	11点 37点	岐阜県中濃農林事務所 助言 E0220	岐阜県土地改良事業団体連合会	R4.9.13 R5.3.20	198029
岐阜県	瑞浪市 一部		砂防計画	基準点測量 基準点測量	3級 4級	3点 28点	岐阜県多治見土木事務所 助言 E0233	株式会社 北辰測量設計	R4.9.13 R4.10.25	198247
岐阜県	本巣市 一部		河川計画	基準点測量	3級	3点	岐阜県岐阜土木事務所 助言 E0234	株式会社テイク	R4.9.13 R4.10.12	198253
岐阜県	恵那市 一部 愛知県	豊田市 一部	河川管理	航空レーザ測深	1000	16.91km ²	中部地方整備局矢作ダム管理事務所 助言 E0367	中日本航空株式会社	R4.9.16 R5.3.17	200357
岐阜県	白川町 一部		ほ場整備	基準点測量 基準点測量	3級 4級	16点 107点	岐阜県下呂農林事務所 助言 E0224	岐阜県土地改良事業団体連合会	R4.9.20 R5.3.16	198097
岐阜県	白川町 一部		その他	基準点測量	3級	2点	岐阜県可茂土木事務所 助言 E0245	株式会社三栄コンサルタント	R4.9.30 R5.3.24	198416
岐阜県	白川町 一部		その他	基準点測量	3級	2点	岐阜県可茂土木事務所 助言 E0246	株式会社三栄コンサルタント	R4.9.30 R5.3.24	198418
岐阜県	岐阜市 一部 羽島市 一部 瑞穂市 一部 海津市 一部 養老町 一部 神戸町 一部 輪之内町 一部 安八町 一部		地盤変動調査	水準測量	1級	118km	岐阜県 助言 E0242	株式会社イビソク	R4.10.1 R5.3.17	198391
岐阜県	大垣市 一部		地籍調査	基準点測量	4級	200点	法務省岐阜地方方法務局 助言 E0305	有限会社ミツヤ測量	R4.10.18 R5.2.28	199352
岐阜県	高山市 一部		砂防計画	基準点測量 基準点測量	3級 4級	2点 17点	北陸地方整備局神通川水系砂防事務所 助言 E0332	株式会社明和	R4.10.25 R5.1.31	199720
岐阜県	岐阜市 一部		道路台帳	修正測量	1000	6.661km	岐阜県岐阜市 助言 E0461	アジア航測株式会社 岐阜支店	R4.10.28 R5.3.23	201736
岐阜県	海津市 一部		河川管理	復旧測量(基準点)	再設1級	1点	中部地方整備局木曾川下流河川事務所 助言 E0354	協栄企画株式会社	R4.11.7 R4.11.30	200038
岐阜県	本巣市 一部		道路計画	基準点測量	3級	4点	岐阜県岐阜土木事務所 助言 E0357	株式会社 朝日土質設計 コンサルタント	R4.11.10 R4.12.7	200108
岐阜県	大垣市 一部		農地開発	基準点測量 基準点測量 現地測量(数値地形図作成)	3級 4級 500	1点 29点 0.072km ²	東海農政局木曾川水系土地改良調査管理事務所 助言 E0358	NTCコンサルタント株式会社	R4.11.14 R5.2.28	200202
岐阜県	揖斐川町 一部		その他	基準点測量 基準点測量	3級 4級	3点 12点	揖斐川町 助言 E0372	株式会社イビソク	R4.11.15 R5.3.17	200465
岐阜県	養老町 一部		ほ場整備	基準点測量 基準点測量 数値図化	2級 4級 500	6点 96点 0.66km ²	岐阜県西濃農林事務所 助言 E0386	岐阜県土地改良事業団体連合会	R4.11.28 R5.3.17	200836
岐阜県	輪之内町 一部		ほ場整備	基準点測量 復旧測量(基準点) 基準点測量 数値図化 復旧測量(基準点)	2級 3級 改測 4級 500 2級 改測	6点 3点 96点 0.66km ² 1点	岐阜県西濃農林事務所 助言 E0387	岐阜県土地改良事業団体連合会	R4.11.28 R5.3.17	200840

都道府県名	測量地域	測量目的	測量種別	縮尺・等級	事業費	測量計画機関(助言番号)	測量作業機関	実施時期	ID
岐阜県	養老町 一部	ほ場整備	数値撮影(デジタル) 数値図化(同時調整含む)	地上画素寸法18cm 1000	0.8km ² 0.8km ²	岐阜県西濃農林事務所 助言 E0388	岐阜県土地改良事業団体 連合会	R4.11.28 R5.2.24	200848
岐阜県	飛騨市 一部	ほ場整備	基準点測量 基準点測量 現地測量(数値地形図作成)	3級 4級 500	17点 91点 0.66km ²	岐阜県飛騨農林事務所 助言 E0391	岐阜県土地改良事業団体 連合会	R4.11.30 R5.3.24	200884
岐阜県	白川町 一部	ほ場整備	基準点測量 基準点測量	3級 4級	9点 77点	岐阜県飛騨農林事務所 助言 E0395	岐阜県土地改良事業団体 連合会	R4.12.2 R5.3.23	200942
岐阜県	岐阜市 一部	道路計画	基準点測量	3級	2点	岐阜市 助言 E0408	大同コンサルタント株式 会社	R4.12.5 R5.3.20	201124
岐阜県	高山市 一部	その他	基準点測量	3級	2点	岐阜県古川土木事務所 助言 E0398	株式会社朝日土質設計コ ンサルタント	R4.12.7 R5.3.28	200986
岐阜県	可児市 一部	道路台帳	修正測量	1000	2.95km	岐阜県可児市 助言 E0444	国際航業株式会社	R4.12.7 R5.3.17	201568
岐阜県	岐阜市 一部	道路計画	基準点測量	4級	8点	中部地方整備局岐阜国道事務所 助言 E0442	株式会社ユニオン	R4.12.15 R5.2.28	201561
岐阜県	岐阜市 全域 岐南町 全域	固定資産	数値撮影(デジタル) 同時調整	地上画素寸法11cm 1000	211.51km ² 211.51km ²	岐阜市 助言 E0393	アジア航測株式会社	R4.12.20 R5.3.17	200895
岐阜県	中津川市 一部	ほ場整備	基準点測量 基準点測量	3級 4級	5点 20点	岐阜県恵那農林事務所 助言 E0438	岐阜県土地改良事業団体 連合会	R4.12.21 R5.3.24	201485
岐阜県	飛騨市 一部	砂防計画	数値図化	2500	1.09km ²	岐阜県古川土木事務所 助言 E0452	株式会社テイク	R4.12.26 R5.1.31	201690
岐阜県	海津市 一部	道路計画	基準点測量	3級	2点	海津市 助言 E0437	大日コンサルタント株式 会社	R5.1.5 R5.6.30	201483
岐阜県	高山市 一部 飛騨市 一部	森林計画	航空レーザ測量	500	428.4km ²	岐阜県 助言 E0467	株式会社バスコ 岐阜支 店	R5.1.10 R5.3.10	201806
岐阜県	海津市 一部	道路計画	基準点測量	3級	3点	岐阜県大垣土木事務所 助言 E0468	株式会社創信	R5.1.16 R5.3.25	201815
岐阜県	郡上市 一部	道路計画	基準点測量 基準点測量 路線測量	3級 4級	3点 7点 0.34km	岐阜県郡上土木事務所 助言 E0482	株式会社野田コンサル タント	R5.1.20 R5.6.6	201980
岐阜県	羽島市 一部	河川管理	復旧測量(基準点)	再設1級	1点	中部地方整備局木曾川下流河川 事務所 助言 E0484	三重測量設計株式会社	R5.2.1 R5.2.28	201988
岐阜県	郡上市 一部	その他	基準点測量 基準点測量	3級 4級	2点 5点	岐阜県郡上土木事務所 助言 E0457	株式会社テイク	R5.2.1 R5.6.13	202116
岐阜県	瑞穂市 一部	道路計画	基準点測量 基準点測量	3級 4級	2点 3点	岐阜県岐阜土木事務所 助言 E0502	大同コンサルタント株式 会社	R5.2.2 R5.3.31	202203
岐阜県	海津市 一部	河川管理	基準点測量	3級	1点	中部地方整備局木曾川下流河川 事務所 助言 E0505	三重測量設計株式会社	R5.2.6 R5.3.31	202230
岐阜県	高山市 一部	その他	基準点測量 基準点測量	3級 4級	3点 8点	岐阜県古川土木事務所 助言 E0522	有限会社斐太プランニ ング	R5.2.22 R5.8.14	202463
岐阜県	郡上市 一部	道路計画	基準点測量	3級	2点	岐阜県郡上土木事務所 助言 E0535	株式会社大興計測技術	R5.3.2 R5.7.31	202530
岐阜県	関市 一部	道路計画	基準点測量	3級	11点	岐阜県美濃土木事務所 助言 E0539	大日コンサルタント株式 会社	R5.3.6 R5.4.30	202590
岐阜県	飛騨市 一部	その他	水準測量	2級	2.1km	北陸地方整備局神通川水系砂防 事務所 助言 E0543	株式会社明和	R5.3.10 R5.3.24	202628
岐阜県	飛騨市 一部	道路計画	基準点測量	2級	2点	岐阜県古川土木事務所 助言 E0545	株式会社メイホーエンジ アリング	R5.3.20 R5.4.28	202631
岐阜県	高山市 一部	道路計画	基準点測量	3級	3点	岐阜県古川土木事務所 助言 E0041	大日コンサルタント株式 会社	R5.3.22 R5.6.29	203454
岐阜県	郡上市 一部	砂防計画	航空レーザ測量	1000	243km ²	岐阜県郡上土木事務所 助言 E0530	株式会社バスコ	R5.4.1 R5.9.30	202512
岐阜県	山県市 全域	固定資産	数値撮影(デジタル) 写真地図作成(デジタルオルソ)	地上画素寸法11cm 1000	222.02km ² 222km ²	岐阜県山県市 助言 E0056	アジア航測株式会社 岐 阜支店	R5.4.7 R5.3.20	203701
岐阜県	海津市 一部	河川管理	基準点測量	3級	1点	中部地方整備局木曾川下流河川 事務所 助言 E0008	三重測量設計株式会社	R5.4.10 R5.5.10	202992
岐阜県	郡上市 一部	砂防計画	航空レーザ測量	1000	177km ²	岐阜県郡上土木事務所 助言 E0042	国際航業株式会社	R5.4.14 R5.12.9	203456
岐阜県	中津川市 一部	その他	基準点測量	3級	2点	中部地方整備局多治見砂防国 道事務所 助言 E0121	株式会社三栄コンサル タント	R5.4.14 R5.12.26	204558
岐阜県	郡上市 一部	砂防計画	航空レーザ測量	1000	40km ²	岐阜県郡上土木事務所 助言 E0167	株式会社バスコ 岐阜支 店	R5.4.14 R5.12.9	205559
岐阜県	瑞浪市 一部	砂防計画	数値図化	2500	0.298km ²	岐阜県多治見土木事務所 助言 E0004	株式会社テイク	R5.4.15 R5.7.31	202954
岐阜県	一部	河川管理	航空レーザ測深	1000	29.59km ²	中部地方整備局木曾川上流河川 事務所 助言 E0009	中日本航空株式会社	R5.4.17 R5.12.28	203015
岐阜県	可児市 一部 各務原市 一部 川辺町 一部 多治見市 一部 御嵩町 一部 八百津町 一部 坂祝町 一部 美濃加茂市 一部 瀬戸市 一部 半田市 一部 刈谷市 一部 春日井市 一部 豊田市 一部 大山市 一部 常滑市 一部 東海市 一部 大府市 一部 知多市 一部 豊明市 一部 尾張旭市 一部 日進市 一部 長久手市 一部 東郷町 一部 阿久比町 一部 扶桑町 一部 阿久比町 一部 東浦町 一部 南知多町 一部 美浜町 一部 武豊町 一部	その他	数値撮影(デジタル) 航空レーザ測量	地上画素寸法16cm 1000	585km ² 585km ²	独立行政法人 水資源機構 愛 知用水総合管理所 助言 E0016	中日本航空株式会社	R5.4.24 R5.12.22	203118
岐阜県	郡上市 一部	道路計画	基準点測量	4級	5点	岐阜県郡上市 助言 E0017	株式会社大興計測技術	R5.4.24 R5.6.30	203146
岐阜県	郡上市 一部	道路計画	基準点測量	3級	2点	岐阜県郡上市 助言 E0019	株式会社三栄コンサル タント	R5.4.24 R5.6.30	203161
岐阜県	御嵩町 一部 可児市 一部 土岐市 一部 恵那市 一部 瑞浪市 全域 中津川市 一部 多治見市 一部	森林計画	数値撮影(デジタル) 写真地図作成(デジタルオルソ)	地上画素寸法40cm 5000	2139km ² 2139km ²	岐阜県 助言 E0022	株式会社バスコ 岐阜支 店	R5.4.26 R5.11.20	203196
岐阜県	養老町 一部	ほ場整備	基準点測量 基準点測量	3級 4級	8点 42点	岐阜県西濃農林事務所 助言 E0029	岐阜県土地改良事業団体 連合会	R5.4.28 R5.12.20	203270
岐阜県	岐阜市 一部 本巣市 一部	砂防計画	基準点測量	3級	4点	岐阜県岐阜土木事務所 助言 E0031	大同コンサルタント株式 会社	R5.5.1 R5.10.29	203277
岐阜県	郡上市 一部	その他	基準点測量	3級	4点	長良川上流河川開発工事事務所 助言 E0032	大同コンサルタント株式 会社	R5.5.1 R5.10.29	203280
岐阜県	海津市 全域	固定資産	数値撮影(デジタル) 写真地図作成(デジタルオルソ) 写真地図作成(デジタルオルソ)	地上画素寸法(12cm) 1000 1000	112.03km ² 112.03km ² 112.31km ²	岐阜県海津市 助言 E0040	株式会社バスコ 岐阜支 店	R5.5.1 R6.3.31	203450
岐阜県	垂井町 全域	固定資産	数値撮影(デジタル) 写真地図作成(デジタルオルソ)	地上画素寸法(11.5cm) 1000	57.09km ² 57.09km ²	垂井町 助言 E0058	朝日航洋株式会社	R5.5.15 R5.11.30	203706
岐阜県	瑞浪市 一部	砂防計画	基準点測量	3級	2点	岐阜県多治見土木事務所 助言 E0060	株式会社テイク	R5.5.15 R5.7.30	203712
岐阜県	岐阜市 一部 中津川市 一部 高山市 一部 郡上市 一部 岐南町 一部 恵那市 一部 垂井町 一部 八百津町 一部 養老町 一部 各務原市 一部 多治見市 一部	その他	MMS計測	500	353.8km	中部地方整備局中部技術事務所 助言 E0067	株式会社バスコ 名古屋 支店	R5.5.24 R5.12.20	203789
静岡県	沼津市 一部 三島市 一部 静岡市 一部 浜松市 一部 富士市 一部 藤枝市 一部 島田市 一部 富士宮市 一部 湖西市 一部 長泉町 一部 裾野市 一部 御殿場市 一部								
愛知県	小山町 一部 春日井市 一部 一宮市 一部 名古屋市 一部 豊橋市 一部 新城市 一部 豊川市 一部 豊田市 一部 岩倉市 一部 日進市 一部 東郷町 一部 あま市 一部 弥富市 一部 みよし市 一部 蟹江町 一部 飛島村 一部 豊山町 一部 大治町 一部								
三重県	清須市 一部 北名古屋 一部 桑名市 一部 鈴鹿市 一部 亀山市 一部 伊賀市 一部 木曾岬町 一部								

都道府県名	測量地域	測量目的	測量種別	縮尺・等級	事業費	測量計画機関(助言番号)	測量作業機関	実施時期	ID
岐阜県	大垣市 一部	砂防計画	数値図化	2500	2,469km ²	岐阜県大垣土木事務所 助言 E0071	株式会社三進	R5.5.15 R5.6.15	203869
岐阜県	土岐市 一部	砂防計画	数値図化	2500	0.36km ²	岐阜県恵那土木事務所 助言 E0072	株式会社カナエジオマテックス	R5.5.1 R5.8.31	203881
岐阜県	坂祝町 全域	都市計画	数値撮影(デジタル) 写真地図作成(デジタルオルソ) 数値地形図データの作成	地上画素寸法16cm 1000 2500	12.87km ² 12.87km ² 10.62km ²	岐阜県坂祝町 助言 E0049	日本工営都市空間株式会社	R5.5.17 R6.1.31	203593
岐阜県	八百津町 一部	ダム計画	基準点測量 基準点測量 UAVレーザー測量	3級 3級 20~200点/㎡	3点 14点 0.2km ²	中部地方整備局新丸山ダム工事事務所 助言 E0034	大同コンサルタント株式会社	R5.5.18 R5.9.29	203322
岐阜県	恵那市 全域	固定資産	数値撮影(デジタル) 写真地図作成(デジタルオルソ)	地上画素寸法12cm 1000	504.24km ² 504.24km ²	恵那市 助言 E0086	国際航業株式会社	R5.5.24 R5.11.30	204057
岐阜県	中津川市 一部	その他	基準点測量	3級	2点	岐阜県恵那土木事務所 助言 E0117	株式会社三進	R5.5.25 R5.10.11	204531
岐阜県	郡上市 一部	その他	基準点測量	3級	3点	岐阜県郡上市 助言 E0119	株式会社三栄コンサルタン	R5.6.6 R5.11.30	204553
岐阜県	郡上市 一部	その他	基準点測量	3級	2点	岐阜県郡上市 助言 E0128	株式会社創信	R5.6.6 R5.11.30	204764
岐阜県	本巣市 一部	その他	基準点測量	3級	7点	中部地方整備局越美山系砂防事務所 助言 E0115	株式会社ユニオン	R5.6.8 R5.11.30	204510
岐阜県	郡上市 一部	道路計画	基準点測量 水準測量	2級 3級	11点 2点	岐阜県郡上土木事務所 助言 E0091	株式会社テイクコ	R5.6.12 R5.9.29	204170
岐阜県	神戸町 一部	その他	数値撮影(デジタル) 同時調整 写真地図作成(デジタルオルソ)	地上画素寸法12cm 1000 1000	18.78km ² 18.78km ² 18.78km ²	岐阜県神戸町 助言 E0066	株式会社バスコ	R5.6.15 R6.3.25	203786
岐阜県	揖斐川町 全域	固定資産	数値撮影(デジタル) 同時調整 写真地図作成(デジタルオルソ)	地上画素寸法11.5cm 1000 1000	548.92km ² 548.92km ² 548.92km ²	揖斐川町 助言 E0123	朝日航洋株式会社	R5.6.15 R5.12.25	204683
岐阜県	各務原市 一部	その他	基準点測量 用地測量	4級	1点 904.33km ²	防衛省東海防衛支局 助言 E0104	株式会社イビソク	R5.6.16 R5.8.31	204293
岐阜県	揖斐川町 一部	その他	基準点測量	3級	6点	中部地方整備局越美山系砂防事務所 助言 E0126	大日コンサルタント株式会	R5.6.20 R5.12.22	204739
岐阜県	富加町 全域	都市計画	数値撮影(デジタル) 写真地図作成(デジタルオルソ) 数値図化	地上画素寸法16cm 1000 2500	16.82km ² 16.82km ² 16.82km ²	岐阜県富加町 助言 E0140	中日本航空株式会社	R5.6.22 R6.1.31	205086
岐阜県	岐阜市 一部	その他	路線測量		4.2km	岐阜県岐阜農林事務所 助言 E0225	株式会社創信	R5.6.22 R6.1.12	206582
岐阜県	八百津町 全域	都市計画	数値撮影(デジタル) 写真地図作成(デジタルオルソ) 修正測量	地上画素寸法18cm 1000 2500	128.79km ² 128.79km ² 12.64km ²	岐阜県八百津町 助言 E0151	中日本航空株式会社	R5.6.26 R6.3.1	205281
岐阜県	大野町 一部	その他	基準点測量	3級	2点	岐阜県揖斐土木事務所 助言 E0187	株式会社創信	R5.7.6 R5.12.12	205990
岐阜県	美濃加茂市 全域	都市計画	数値撮影(デジタル) 写真地図作成(デジタルオルソ)	地上画素寸法16cm 1000	74.81km ² 74.81km ²	美濃加茂市 助言 E0137	中日本航空株式会社	R5.7.10 R5.12.28	205072
岐阜県	岐阜市 一部 大垣市 一部 岐阜南町 一部 関ヶ原町 一部 垂井町 一部	道路管理	数値地形図データの作成 MMS計測 数値撮影(デジタル)	500 500 500	1.32km ² 38.2km ² 1.32km ²	中部地方整備局岐阜国道事務所 助言 E0172	中日本航空株式会社	R5.7.15 R5.12.15	205630
岐阜県	下呂市 一部	道路管理	復旧測量(基準点) 復旧測量(基準点) 基準点測量	座標補正1級 座標補正3級 4級	8点 37点 35点	中部地方整備局高山国道事務所 助言 E0166	株式会社ユニオン	R5.7.19 R5.12.21	205558
岐阜県	高山市 一部	その他	基準点測量	3級	3点	岐阜県古川土木事務所 助言 E0237	株式会社飛州コンサルタ	R5.7.21 R5.12.22	206737
岐阜県	多治見市 一部	その他	基準点測量 水準測量	3級 3級	3点 1点	岐阜県多治見市 助言 E0196	株式会社テイクコ	R5.8. R5.10.30	205988
岐阜県	本巣市 一部	その他	基準点測量	3級	1点	岐阜県本巣市 助言 E0221	大同コンサルタント株式会	R5.8.16 R6.1.26	206501
岐阜県	七宗町 一部	その他	基準点測量	3級	4点	岐阜県可茂農林事務所 助言 E0219	株式会社興栄コンサルタ	R5.8.21 R6.2.29	206459
岐阜県	関市 全域	固定資産	数値撮影(デジタル) 写真地図作成(デジタルオルソ) 同時調整	地上画素寸法11.7cm 1000 1000	472.33km ² 472.33km ² 472.33km ²	関市 助言 E0254	朝日航洋株式会社	R5.9.1 R6.2.28	207116
岐阜県	揖斐川町 一部	その他	基準点測量	3級	1点	中部地方整備局越美山系砂防事務所 助言 E0295	株式会社三栄コンサルタ	R5.9.25 R5.11.30	207833
岐阜県	岐阜市 一部	その他	基準点測量	4級	6点	岐阜県 助言 E0329	株式会社メイホーエンジニアリング	R5.10.1 R5.12.29	208437
岐阜県	郡上市 一部	その他	基準点測量	3級	3点	岐阜県郡上農林事務所 助言 E0332	株式会社三栄コンサルタ	R5.10.4 R6.3.22	208462
岐阜県	海津市 一部	河川管理	復旧測量(基準点) 復旧測量(基準点)	1級 再設 1級 再設	1点 5点	中部地方整備局木曾川下流河川事務所 助言 E0333	三重測量設計株式会社	R5.10.10 R5.12.25	208466
岐阜県	郡上市 一部	道路計画	基準点測量	3級	6点	岐阜県郡上農林事務所 助言 E0356	株式会社ユニオン	R5.10.16 R6.3.22	208748
岐阜県	土岐市 一部	その他	基準点測量	3級	2点	岐阜県多治見土木事務所 助言 E0366	ダイシンコンサルタン株式	R5.10.30 R5.11.30	208885
岐阜県	郡上市 一部	土地改良	基準点測量 基準点測量	3級 4級	2点 2点	岐阜県郡上市 助言 E0408	株式会社白山測量	R5.11.2 R6.2.22	209510
岐阜県	可児市 一部	総合計画	基準点測量	3級	1点	岐阜県可児市 助言 E0411	株式会社林事務所	R5.11.21 R5.12.20	209604
岐阜県	岐阜市 一部	都市計画	基準点測量 水準測量	3級 3級	4点 6km	岐阜市 助言 E0420	中央コンサルタント株式	R5.11.27 R6.3.19	209713
岐阜県	可児市 一部	総合計画	基準点測量	2級	1点	岐阜県可児市 助言 E0494	株式会社林事務所	R6.1.9 R6.3.25	210993
静岡県	松崎町 一部	道路計画	基準点測量	2級	3点	(報告書)静岡県下土木事務所 助言 E0067	静岡コンサルタント株式	R3.3.17 R3.6.17	186881
静岡県	熱海市 一部	道路台帳	数値図化	1000	5.29km ²	熱海市 助言 E0022	株式会社東日	R3.4.22 R5.3.24	186221
静岡県	島田市 一部	ほ場整備	基準点測量	2級	3点	静岡県志太橋原農林事務所 助言 E0212	不二総合コンサルタント株	R3.9.10 R4.2.28	189074
静岡県	静岡市 一部	砂防計画	航空レーザー測量	1000	567km ²	中部地方整備局静岡河川事務所 助言 E0265	株式会社バスコ	R3.10.1 R5.2.28	198720
静岡県	熱海市 全域	その他	修正測量	2500	18.52km ²	熱海市 助言 E0327	株式会社東日	R3.11.1 R5.3.24	190693
静岡県	三島市 一部	砂防計画	数値図化	2500	0.01km ²	静岡県 助言 E0432	新日本設計株式会社	R4.1.19 R4.2.28	193322
静岡県	静岡市 一部	基準点管理	基準点測量 基準点測量	2級 3級	1点 2点	静岡県 助言 E0315	株式会社グラフィック	R4.3.1 R4.7.31	190514
静岡県	富士市 一部 富士宮市 一部	その他	基準点測量 基準点測量 水準測量 地上レーザー測量	3級 4級 3級 500	3点 17点 4.16km 2点 0.038km ²	中部地方整備局静岡国道事務所 助言 E0470	株式会社オリエンタルコ	R4.3.3 R4.9.30	193871
静岡県	静岡市 一部	基準点管理	復旧測量(基準点)	3級	1点	静岡市 助言 E0487	株式会社建設コンサルタ	R4.3.28 R4.4.15	194080
静岡県	静岡市 一部	その他	航空レーザー測量	500	436.32km ²	森野庁 助言 E0023	アジア航測株式会社	R4.5.9 R5.2.15	194481
静岡県	富士市 一部	海岸保全	航空レーザー測深	1000	4.6km ²	中部地方整備局沼津河川国道事務所 助言 E0050	株式会社バスコ 静岡支	R4.5.26 R5.2.28	194808
静岡県	静岡市 一部	土地区画整理	基準点測量 基準点測量	3級 4級	2点 35点	静岡市恩田原・片山土地区画整理組合 助言 E0072	昭和株式会社	R4.7.1 R5.3.31	195147
静岡県	菊川市 一部	都市計画	修正測量	2500	23.78km ²	静岡県菊川市 助言 E0100	株式会社バスコ 静岡支	R4.7.7 R5.3.17	195889
静岡県	掛川市 一部	地籍調査	基準点測量	2級	2点	(報告書)掛川市 助言 E0100	不二総合コンサルタント株	R4.7.19 R5.3.4	204200
静岡県	掛川市 一部	地籍調査	基準点測量	2級	1点	(報告書)掛川市 助言 E0101	不二総合コンサルタント株	R4.7.19 R5.3.3	204201
静岡県	静岡市 一部	道路計画	用地測量		0.00096km ²	中部地方整備局静岡国道事務所 助言 E0123	昭和設計株式会社	R4.7.20 R5.3.17	196259
静岡県	清水町 一部	道路台帳	MMS計測	500	1km	静岡県清水町 助言 E0127	株式会社バスコ	R4.7.21 R5.3.17	196342
静岡県	富士市 一部	道路台帳	MMS計測 修正測量	1000 1000	8.4km 7.9km	静岡県富士市 助言 E0128	株式会社バスコ 静岡支	R4.7.21 R5.3.24	196349
静岡県	三島市 一部	道路台帳	MMS計測 現地測量(数値地形図作成)	500 500	1.11km 1.11km	三島市 助言 E0221	アジア航測株式会社 静	R4.7.29 R5.3.31	198043
静岡県	浜松市 一部	土地改良	用地測量		0.06633km ²	農林水産省関東農政局三方原水二期農業水利事業所 助言 E0169	株式会社ジステック	R4.8.5 R5.1.16	196994
静岡県	掛川市 一部	道路台帳	MMS計測 数値図化 MMS計測	1000 1000 1000	9.9km 8.2km 9.9km	静岡県掛川市 助言 E0179	株式会社バスコ 静岡支	R4.8.17 R5.2.28	197226

都道府県名	測量地域	測量目的	測量種別	縮尺・等級	事業費	測量計画機関(助言番号)	測量作業機関	実施時期	ID	
静岡県	富士宮市 一部	固定資産	数値撮影(デジタル) 同時調整 写真地図作成(デジタルオルソ)	地上画素寸法12cm 1000 1000	315.1km ² 315.1km ² 315.1km ²	富士宮市 助言 E0188	国際航業株式会社	R4.8.17 R5.3.31	197306	
静岡県	小山市 一部	土地改良	基準点測量	3級	7点	静岡県東部農林事務所 助言 E0199	不二総合コンサルタント株式会社	R4.8.23 R5.2.13	197462	
静岡県	小山市 一部	土地改良	基準点測量	3級	8点	静岡県東部農林事務所 助言 E0200	不二総合コンサルタント株式会社	R4.8.23 R5.2.27	197464	
静岡県	小山市 一部	土地改良	基準点測量 復旧測量(基準点)	3級 改測3級	11点 4点	静岡県東部農林事務所 助言 E0201	株式会社滝口測量設計	R4.8.23 R5.2.20	197466	
静岡県	小山市 一部	土地改良	基準点測量	3級	11点	静岡県東部農林事務所 助言 E0202	不二総合コンサルタント株式会社	R4.8.23 R5.2.28	197468	
静岡県	吉田町 一部 湖西市 一部 袋井市 一部 焼津市 一部 富士市 一部 浜松市 一部	海岸保全	数値撮影(デジタル) 数値撮影(デジタル)	地上画素寸法20cm 地上画素寸法40cm	25.7km ² 192.37km ²	静岡県静岡土木事務所 助言 E0203	中日本航空株式会社	R4.8.24 R5.3.22	197506	
静岡県	菊川市 一部	道路台帳	MMS計測 修正測量	1000 1000	5.4km 3.5km	静岡県菊川市 助言 E0206	株式会社バスコ 静岡支店	R4.8.30 R5.3.17	197650	
静岡県	藤枝市 一部	道路台帳	修正測量	1000	5.12km	静岡県藤枝市 助言 E0250	アシア航測株式会社 静岡支店	R4.9.16 R5.2.28	198476	
静岡県	静岡市 一部	都市計画	修正測量	2500	7.56km ²	静岡県 助言 E0266	株式会社バスコ 静岡支店	R4.9.27 R5.3.31	198776	
静岡県	沼津市 一部	土地改良	基準点測量	3級	2点	静岡県東部農林事務所 助言 E0253	不二総合コンサルタント株式会社	R4.9.29 R5.2.27	198527	
静岡県	小山市 一部	固定資産	数値撮影(デジタル) 写真地図作成(デジタルオルソ)	地上画素寸法12cm 1000	80.64km ² 80.64km ²	静岡県小山市 助言 E0181	株式会社バスコ 静岡支店	R4.10.1 R5.3.31	197230	
静岡県	吉田町 全域 菊川市 全域 袋井市 全域 掛川市 全域	森町 全域 牧之原市 全域 御前崎市 全域	固定資産	数値撮影(デジタル) 同時調整	地上画素寸法12cm 1000	1115.8km ² 1115.8km ²	静岡県御前崎市 助言 E0280	株式会社バスコ	R4.10.1 R5.2.28	199051
静岡県	島田市 全域 袋井市 全域 菊川市 全域 吉田町 全域	掛川市 全域 御前崎市 全域 牧之原市 全域 森町 全域	固定資産	数値撮影(デジタル) 同時調整	地上画素寸法12cm 1000	1115.8km ² 1115.8km ²	島田市 助言 E0281	株式会社バスコ	R4.10.1 R5.2.28	199054
静岡県	島田市 全域 袋井市 全域 菊川市 全域 吉田町 全域	掛川市 全域 御前崎市 全域 牧之原市 全域 森町 全域	固定資産	数値撮影(デジタル) 同時調整	地上画素寸法12cm 1000	1115.8km ² 1115.8km ²	静岡県菊川市 助言 E0282	株式会社バスコ	R4.10.1 R5.3.28	199056
静岡県	島田市 全域 袋井市 全域 菊川市 全域 吉田町 全域	掛川市 全域 御前崎市 全域 牧之原市 全域 森町 全域	固定資産	数値撮影(デジタル) 同時調整	地上画素寸法:12cm 1000	1115.8km ² 1115.8km ²	静岡県袋井市 助言 E0283	株式会社バスコ	R4.10.1 R5.3.31	199058
静岡県	吉田町 全域 菊川市 全域 袋井市 全域 掛川市 全域	森町 一部 牧之原市 全域 御前崎市 全域 島田市 全域	固定資産	数値撮影(デジタル) 同時調整	地上画素寸法12cm 1000	1115.8km ² 1115.8km ²	静岡県森町 助言 E0284	株式会社バスコ	R4.10.1 R5.2.28	199061
静岡県	島田市 全域 袋井市 全域 菊川市 全域 吉田町 全域	掛川市 全域 御前崎市 全域 牧之原市 全域 森町 全域	固定資産	数値撮影(デジタル) 同時調整	地上画素寸法12cm 1000	1115.8km ² 1115.8km ²	吉田町 助言 E0285	株式会社バスコ	R4.10.1 R5.2.28	199063
静岡県	吉田町 全域 菊川市 全域 袋井市 全域 掛川市 全域	森町 全域 牧之原市 全域 御前崎市 全域 島田市 全域	固定資産	数値撮影(デジタル) 同時調整	地上画素寸法12cm 1000	1115.8km ² 1115.8km ²	静岡県牧之原市 助言 E0293	株式会社バスコ	R4.10.5 R5.2.28	199174
静岡県	小山市 一部	ほ場整備	基準点測量 基準点測量 数値図化	3級 4級 250	7点 49点 0.96km ²	静岡県東部農林事務所 助言 E0287 島田市 助言 E0290	株式会社東海建設コンサル タント 株式会社フジヤマ	R4.10.7 R5.2.27 R4.10.11 R5.3.4	199120 199163	
静岡県	小山市 一部	道路台帳	MMS計測	500	6km	静岡県小山市 助言 E0299	株式会社バスコ 静岡支店	R4.10.14 R5.3.31	199234	
静岡県	静岡市 一部	海岸保全	航空レーザ測量	1000	3.12km ²	中部地方整備局静岡河川事務所 助言 E0353	国際航業株式会社	R4.10.24 R5.2.28	200029	
静岡県	磐田市 一部	道路台帳	修正測量	1000	9.1km	静岡県磐田市 助言 E0520	国際航業株式会社	R4.10.31 R5.3.31	202447	
静岡県	浜松市 一部	固定資産	数値撮影(デジタル) 数値撮影(デジタル) 写真地図作成(デジタルオルソ) 写真地図作成(デジタルオルソ)	地上画素寸法14cm 地上画素寸法25cm 1000 2500	581.94km ² 132.91km ² 581.94km ² 132.91km ²	静岡県浜松市 助言 E0322	株式会社フジヤマ	R4.11.1 R5.3.31	199556	
静岡県	磐田市 一部	固定資産	数値撮影(デジタル) 同時調整 写真地図作成(デジタルオルソ)	地上画素寸法12cm 1000 1000	163.45km ² 163.45km ² 163.45km ²	静岡県磐田市 助言 E0325	朝日航洋株式会社	R4.11.1 R5.3.24	199599	
静岡県	御殿場市 一部	その他	基準点測量	4級	200点	静岡県地方務局 助言 E0356	公益社団法人静岡県公共 嘱託登記士地家屋調査士 協会	R4.11.4 R5.3.10	200099	
静岡県	磐田市 一部	文化財調査	基準点測量 基準点測量 現地測量(数値地形図作成)	3級 4級 250	3点 9点 0.012km ²	静岡県磐田市 助言 E0447	アシア航測株式会社	R4.11.18 R5.3.17	201601	
静岡県	松崎町 一部	土地改良	基準点測量 基準点測量	3級 4級	3点 18点	静岡県賀茂農林事務所 助言 E0472	静岡県土地改良事業団体 連合会	R4.12.1 R6.3.22	210655	
静岡県	長泉町 全域 裾野市 全域	清水町 全域	固定資産	数値撮影(デジタル) 同時調整 写真地図作成(デジタルオルソ)	地上画素寸法12cm 1000 1000	173.56km ² 173.56km ² 173.56km ²	静岡県裾野市 助言 E0397	朝日航洋株式会社	R4.12.5 R5.3.20	200983
静岡県	沼津市 一部	土地区画整理	基準点測量 基準点測量 その他	3級 4級 街区画地出来形確認測量	1点 14点 0.32km ²	静岡県沼津市 助言 E0470	玉野総合コンサルタント株式 会社	R4.12.16 R5.3.30	201839	
静岡県	吉田町 一部 藤枝市 一部 焼津市 一部	川根本町 一部 牧之原市 一部 島田市 一部	道路台帳	MMS計測	500	231.7km	静岡県 助言 E0421	ニチレキ 株式会社	R5.1.5 R5.3.24	201281
静岡県	島田市 一部 藤枝市 一部 吉田町 一部	焼津市 一部 牧之原市 一部 川根本町 一部	道路台帳	MMS計測	500	414km	静岡県 助言 E0422	ニチレキ 株式会社	R5.1.5 R5.3.24	201283
静岡県	松崎町 一部 河津町 一部 伊東市 一部 下田市 一部 熱海市 一部	西伊豆町 一部 南伊豆町 一部 東伊豆町 一部 伊豆市 一部	道路台帳	MMS計測	500	145.2km	静岡県 助言 E0423	ニチレキ 株式会社	R5.1.5 R5.3.24	201285
静岡県	富士宮市 一部	その他	水準測量	2級	4.8km 2点	中部地方整備局静岡国道事務所 助言 E0457	株式会社スルガコンサル	R5.1.9 R5.3.24	201712	
静岡県	静岡市 一部	河川管理	航空レーザ測量	1000	18.03km ²	中部地方整備局静岡河川事務所 助言 E0476	中日本航空株式会社	R5.1.16 R5.10.31	201899	
静岡県	静岡市 一部 焼津市 一部 吉田町 一部	島田市 一部 藤枝市 一部	河川管理	航空レーザ測量	1000	24.24km ²	中部地方整備局静岡河川事務所 助言 E0477	中日本航空株式会社	R5.1.16 R5.10.31	201901
静岡県	静岡市 一部	富士市 一部	その他	基準点測量	3級	6点	中日本高速道路株式会社東京支 社富士保全サービスセンター 助言 E0536	アシア航測株式会社	R5.1.26 R5.4.20	202548
静岡県	御前崎市 一部	基準点管理	基準点測量	3級	1点	御前崎市 助言 E0479	株式会社フジヤマ	R5.2.1 R5.4.30	201923	
静岡県	袋井市 一部	その他	基準点測量	2級	4点	静岡県袋井土木事務所 助言 E0010	株式会社フジヤマ	R5.2.23 R6.2.19	203040	
静岡県	小山市 一部	御殿場市 一部	道路台帳	MMS計測 数値図化(同時調整含む) 数値撮影(デジタル)	500 500 500	1.72km ² 1.72km ² 38km ²	中部地方整備局沼津河川国道事 務所 助言 E0229	アシア航測株式会社 静岡 支店	R5.2.28 R5.4.28	198147
静岡県	掛川市 一部	総合計画	基準点測量	2級	4点	掛川市 助言 E0538	不二総合コンサルタント株式 会社	R5.3.2 R5.3.15	202562	
静岡県	静岡市 一部	砂防計画	航空レーザ測量	1000	2km ²	静岡県静岡土木事務所 助言 E0549	株式会社フジヤマ	R5.3.20 R5.6.30	202693	
静岡県	静岡市 一部	河川計画	航空レーザ測量	500	16.32km ²	静岡県静岡土木事務所 助言 E0013	中日本航空株式会社	R5.3.24 R5.11.8	203079	
静岡県	静岡市 一部	河川管理	航空レーザ測深	1000	0.59km ²	静岡県静岡土木事務所 助言 E0188	アシア航測株式会社	R5.3.24 R5.8.31	205862	
静岡県	掛川市 一部	地籍調査	基準点測量	2級	1点	掛川市 助言 E0507	株式会社松井測量設計事 務所	R5.3.24 R5.3.31	202255	
静岡県	湖西市 全域	固定資産	数値撮影(デジタル) 写真地図作成(デジタルオルソ)	地上画素寸法12cm 1000	86.56km ² 68.46km ²	静岡県湖西市 助言 E0562	株式会社フジヤマ	R5.4.5 R5.7.31	202856	
静岡県	磐田市 一部	その他	航空レーザ測深	500	26.83km ²	静岡県袋井土木事務所 助言 E0014	国際航業株式会社	R5.4.18 R5.7.31	203099	
静岡県	熱海市 一部	その他	基準点測量	3級	3点	静岡県熱海市 助言 E0105	株式会社建設コンサルタ ントセンター	R5.4.19 R5.12.28	204302	
静岡県	浜松市 一部	土地改良	基準点測量 基準点測量	3級 4級	1点 2点	静岡県 助言 E0018	株式会社フジヤマ	R5.4.26 R5.8.31	203151	
静岡県	沼津市 一部	道路計画	航空レーザ測量 数値図化	500 500	0.212km ² 0.212km ²	中部地方整備局沼津河川国道事 務所 助言 E0170	中日本航空株式会社	R5.8.31 R5.12.15	205626	

都道府県名	測量地域	測量目的	測量種別	縮尺・等級	事業費	測量計画機関(助言番号)	測量作業機関	実施時期	ID
静岡県	沼津市 一部	道路計画	基準点測量 基準点測量	3級 4級	1点 12点	静岡県東部農林事務所 助言 E0069	富士設計株式会社	R5.5.25 R5.12.15	203840
静岡県	磐田市 一部	都市計画	基準点測量	2級	1点	静岡県磐田市 助言 E0084	株式会社フジヤマ	R5.6.1 R5.7.31	204031
静岡県	川根本町 一部	土地改良	復旧測量(基準点) 基準点測量	2級 改測 4級	3点 36点	静岡県志太橋原農林事務所 助言 E0168	静岡県土地改良事業団体 連合会	R5.7.11 R6.3.15	205578
静岡県	磐田市 一部	河川計画	航空レーザ測量	500	18.7km ²	静岡県袋井土木事務所 助言 E0202	中日本航空株式会社	R5.7.15 R5.11.30	206152
静岡県	静岡市 一部	基準点管理	復旧測量(基準点)	移転4級	1点	静岡県静岡市 助言 E0158	株式会社グラフィック	R5.7.18 R6.3.31	205401
静岡県	掛川市 一部	土地改良	基準点測量 基準点測量	3級 4級	7点 52点	静岡県中遠農林事務所 助言 E0205	静岡県土地改良事業団体 連合会	R5.8.1 R6.3.15	206202
静岡県	河津町 一部	道路管理	数値図化 数値撮影(デジタル)	500 地上画素寸法9cm	0.3km ² 5km ²	中部地方整備局沼津河川道事務所 助言 E0229	中日本航空株式会社	R5.8.3 R5.12.28	206627
静岡県	浜松市 一部	その他	基準点測量	2級	1点	浜松市 助言 E0243	株式会社フジヤマ	R5.9.1 R5.10.3	206935
静岡県	袋井市 一部 森町 一部	その他	基準点測量	2級	3点	静岡県袋井市 助言 E0252	株式会社フジヤマ	R5.9.6 R5.10.31	207093
静岡県	静岡市 一部	基準点管理	復旧測量(基準点)	2級 移転	1点	静岡県静岡市 助言 E0322	株式会社きんそく	R5.9.14 R6.3.31	208392
静岡県	焼津市 一部	都市計画	修正測量	2500	3km ²	焼津市 助言 E0300	国際航業株式会社	R5.9.21 R5.10.1	207852
静岡県	熱海市 一部	その他	基準点測量 基準点測量	3級 4級	2点 14点	静岡県熱海市 助言 E0297	株式会社フジヤマ	R5.10.1 R6.3.25	207840
静岡県	清水町 一部	道路計画	基準点測量	2級	3点	静岡県清水町 助言 E0425	静岡コンサルタント株式会 社	R5.11.6 R6.2.29	209826
静岡県	掛川市 一部	総合計画	基準点測量	3級	2点	静岡県掛川市 助言 E0402	公益社団法人静岡県公共 職託登記士地家屋調査士 協会	R5.11.20 R5.12.25	209399
静岡県	掛川市 一部	総合計画	基準点測量	2級	2点	静岡県掛川市 助言 E0403	公益社団法人静岡県公共 職託登記士地家屋調査士 協会	R5.11.20 R5.12.25	209401
静岡県	御前崎市 一部	その他	基準点測量	2級	1点	御前崎市 助言 E0434	公益社団法人静岡県公共 職託登記士地家屋調査士 協会	R5.12.1 R6.3.15	210028
静岡県	島田市 一部	道路管理	復旧測量(基準点)	3級 再設	1点	島田市 助言 E0441	大體測量設計株式会社	R5.12.4 R6.1.31	210074
愛知県	豊橋市 一部	砂防計画	航空レーザ測量 数値図化	500 2500	65km ² 0.36km ²	愛知県東三河建設事務所 助言 E0002	株式会社ウエスコ	R3.3.7 R4.8.8	194188
愛知県	名古屋市長 一部	土地地区面整理	その他 その他	500 500	0.97km ² 0.97km ²	愛知県名古屋市長 助言 E0135	日本都市技術株式会社	R3.8.2 R4.3.17	187912
愛知県	新城市 一部	その他	基準点測量 水準測量	3級 3級	2点 3.4km 2点	独立行政法人水資源機構豊川川 水総合事業部 助言 E0427	若節コンサルタント株式 会社	R4.1.10 R4.3.1	193244
愛知県	豊根村 一部	砂防計画	基準点測量 基準点測量	2級 3級	1点 1点	愛知県新城建設事務所 助言 E0428	株式会社イト日本技術 開発	R4.1.31 R4.2.25	193288
愛知県	高浜市 一部 安城市 一部 刈谷市 一部 碧南市 一部	砂防計画	数値図化	2500	0.12km ²	愛知県知立建設事務所 助言 E0288	応用地質株式会社	R4.2.24 R4.12.27	199132
愛知県	蟹江町 全域	固定資産	数値撮影(デジタル) 写真地図作成(デジタルオルソ)	地上画素寸法12cm 1000	11.09km ² 11.09km ²	愛知県蟹江町 助言 E0012	玉野総合コンサルタント株 式会社	R4.4.15 R5.3.24	194282
愛知県	名古屋市長 一部	総合計画	基準点測量	4級	148点	名古屋市長 助言 E0074	株式会社サンキ 株式会社名邦テックノ 東栄測量設計株式会社 三協調査設計株式会社	R4.4.19 R5.2.28	195207
愛知県	名古屋市長 一部	総合計画	基準点測量	4級	216点	名古屋市長 助言 E0088	株式会社MSS	R4.4.19 R5.2.28	195535
愛知県	安城市 一部	土地改良	基準点測量 基準点測量	3級 4級	3点 15点	愛知県西三河農林水産事務所 助言 E0014	株式会社愛河調査設計	R4.4.21 R5.3.17	194299
愛知県	豊田市 一部	砂防計画	数値図化	2500	0.9km ²	愛知県豊田加茂建設事務所 助言 E0030	株式会社キチコンサル タント	R4.5.9 R4.6.30	194543
愛知県	名古屋市長 一部	土地地区面整理	その他	500	1.98km ²	愛知県名古屋市長 助言 E0043	株式会社オババ 名古屋 支店	R4.5.15 R5.3.24	194767
愛知県	岡崎市 全域	都市計画	修正測量	2500	387.2km ²	愛知県岡崎市 助言 E0052	株式会社バスコ 名古屋 支店	R4.5.19 R5.8.24	194843
愛知県	名古屋市長 一部	総合計画	基準点測量	4級	223点	名古屋市長 助言 E0173	株式会社大屋測量設計	R4.9 R5.5.13	197083
愛知県	幸田町 全域	道路台帳	既成回数値化	1000	8.88km ²	愛知県幸田町 助言 E0067	中日本航空株式会社	R4.6.8 R5.3.17	195092
愛知県	日進市 全域	都市計画	修正測量	2500	34.91km ²	愛知県日進市 助言 E0070	国際航業株式会社	R4.6.8 R5.2.28	195127
愛知県	東郷町 一部	都市計画	修正測量	2500	18.03km ²	愛知県愛知郡東郷町 助言 E0073	株式会社中測技研	R4.6.10 R5.3.20	195150
愛知県	設楽町 一部	都市計画	数値撮影(デジタル) 数値図化(同時調整含む) 写真地図作成(デジタルオルソ)	地上画素寸法29cm 2500 2500	273.94km ² 273.94km ² 273.94km ²	設楽町 助言 E0076	中日本航空株式会社	R4.6.10 R5.3.17	195209
愛知県	阿久比町 全域	都市計画	修正測量	2500	23.8km ²	阿久比町 助言 E0086	株式会社バスコ 名古屋 支店	R4.6.10 R5.3.24	195383
愛知県	岡崎市 一部	土地地区面整理	基準点測量 基準点測量	3級 4級	1点 30点	岡崎駅南土地地区面整理組合 助言 E0109	中央コンサルタント株式 会社	R4.7.13 R5.3.31	196046
愛知県	東海市 全域	総合計画	修正測量 修正測量	1000 2500	32.14km ² 43.43km ²	愛知県東海市 助言 E0110	アジア航測株式会社	R4.7.13 R5.3.28	196058
愛知県	清須市 一部	土地地区面整理	基準点測量 基準点測量 水準測量	3級 4級 3級	6点 132点 2.5km	愛知県清須市 助言 E0147	日本工営都市空間株式会 社	R4.7.28 R5.3.31	196566
愛知県	名古屋市長 一部	土地地区面整理	その他 数値図化	500 500	0.97km ² 0.97km ²	愛知県名古屋市長 助言 E0112	日本都市技術株式会社	R4.8.1 R5.3.16	196074
愛知県	知立市 全域	道路台帳	修正測量	1000	0.17km ² 3.46km	愛知県知立市 助言 E0130	株式会社バスコ	R4.8.1 R5.3.17	196384
愛知県	豊田市 一部	河川計画	航空レーザ測量 数値撮影(デジタル) 数値図化(同時調整含む)	1000 2500 2500	1km ² 8km ² 31.6km ²	中部地方整備局豊橋河川事務所 助言 E0151	アジア航測株式会社 名 古屋支店	R4.8.1 R5.2.28	196617
愛知県	西尾市 一部 安城市 一部 岡崎市 一部	河川計画	航空レーザ測量 数値撮影(デジタル) 数値図化(同時調整含む)	1000 2500 2500	10km ² 30km ² 30km ²	中部地方整備局豊橋河川事務所 助言 E0152	アジア航測株式会社 名 古屋支店	R4.8.1 R5.2.28	196622
愛知県	名古屋市長 一部	道路計画	基準点測量 水準測量 用地測量	4級 3級	50点 2.6km 0.0634km ²	名古屋市長 助言 E0159	株式会社名邦テックノ	R4.8.4 R5.1.27	196746
愛知県	名古屋市長 一部	総合計画	基準点測量	4級	89点	名古屋市長 助言 E0161	株式会社名邦テックノ	R4.8.4 R5.3.15	196853
愛知県	清須市 全域	都市計画	修正測量	2500	17.35km ²	愛知県清須市 助言 E0171	株式会社中測技研	R4.8.5 R5.3.24	197020
愛知県	西尾市 一部	道路台帳	修正測量	1000	23.8km ²	愛知県西尾市 助言 E0166	株式会社バスコ	R4.8.8 R5.3.16	196926
愛知県	飛島村 一部 蟹江町 一部 扶桑町 一部 大口町 一部 豊山町 一部 あま市 一部 弥富市 一部 北名古屋市長 一部 清須市 一部 愛西市 一部 岩倉市 一部 稲沢市 一部 小牧市 一部 江南市 一部 大山市 一部 津島市長 一部 豊川市長 一部 一宮市長 一部	地盤変動調査	水準測量	1級	355km	愛知県 助言 E0160	株式会社MSS	R4.8.16 R5.3.17	196772
愛知県	新城市 一部	砂防計画	数値図化	2500	0.37km ²	愛知県新城建設事務所 助言 E0180	株式会社カナエジオマテッ クス	R4.8.17 R4.9.30	197389
愛知県	あま市 一部	道路台帳	修正測量	1000	0.254km ² 8.009km	愛知県あま市 助言 E0324	アジア航測株式会社 名 古屋支店	R4.8.31 R5.3.24	199594
愛知県	蒲郡市 一部	道路計画	基準点測量 水準測量(GNSS)	2級 3級	3点 1点	愛知県東三河建設事務所 助言 E0214	国際航業株式会社	R4.9.2 R5.3.25	197906
愛知県	高浜市 一部	道路計画	基準点測量	4級	24点	愛知県知立建設事務所 助言 E0215	中日本建設コンサルタント 株式会社	R4.9.2 R4.12.31	197914
愛知県	名古屋市長 一部	道路管理	復旧測量(基準点)	4級 移転	7点	中部地方整備局名古屋国道事 務所	美山コンサルタント株式会 社	R4.9.7 R4.11.30	198185
愛知県	名古屋市長 一部	総合計画	基準点測量	4級	219点	名古屋市長 助言 E0328	三協調査設計株式会社	R4.9.9 R5.3.15	199691
愛知県	飛島村 一部 弥富市 一部 知多市長 一部 名古屋市長 一部 東海市 一部	地盤変動調査	水準測量	1級	104km	名古屋港管理組合 助言 E0232	株式会社MSS	R5.9.13 R5.3.13	198243
愛知県	西尾市 一部	道路計画	基準点測量 水準測量	3級 1級	8点 14km	愛知県西三河建設事務所 助言 E0227	中部復建株式会社	R4.9.15 R5.3.8	198113
愛知県	幸田町 一部	その他	基準点測量	3級	8点	愛知県西三河建設事務所 助言 E0230	株式会社神田設計	R4.9.20 R5.3.18	198173

都道府県名	測量地域	測量目的	測量種別	縮尺・等級	事業費	測量計画機関(助言番号)	測量作業機関	実施時期	ID
愛知県	豊川市 一部	道路計画	基準点測量	3級	6点	愛知県東三河建設事務所 助言 E0255	中央コンサルタンツ株式会社	R4.9.22 R5.3.13	198561
愛知県	日進市 一部	基準点管理	復旧測量(基準点)	再設2級	1点	愛知県日進市 助言 E0260	有限会社名晃コンサルタンツ	R4.9.22 R4.11.30	198652
愛知県	田原市 一部	その他	基準点測量 基準点測量 水準測量	3級 4級 3級	2点 2点 1.4km	愛知県東三河農林水産事務所 助言 E0261	若錦コンサルタンツ株式会社	R4.9.22 R5.3.20	198654
愛知県	弥富市 一部 飛島村 一部	港湾計画	基準点測量	改測2級	6点	中部地方整備局名古屋港湾事務所 助言 E0263	株式会社パスコ	R4.9.22 R5.2.28	198682
愛知県	半田市 一部	海岸保全	基準点測量	3級	1点	愛知県知多農林水産事務所 助言 E0264	株式会社菱エンジニアリング	R4.9.28 R5.3.20	198712
愛知県	豊橋市 一部	道路台帳	修正測量	1000	16.5km	愛知県豊橋市 助言 E0533	国際航業株式会社	R4.9.30 R5.3.31	202526
愛知県	安城市 一部	道路計画	基準点測量 基準点測量 現地測量(数値地形図作成) 路線測量	3級 4級 500	3点 7点 0.024km ² 0.4km	愛知県知立建設事務所 助言 E0223	株式会社拓工	R4.10.1 R5.5.31	198090
愛知県	一宮市 一部	基準点管理	復旧測量(基準点)	改測 街区多角点	2点	愛知県一宮市 助言 E0471	ニティコンサルタンツ株式会社	R4.10.1 R5.3.31	201840
愛知県	阿久比町 一部	道路台帳	修正測量	500	0.0375km ²	愛知県阿久比町 助言 E0277	株式会社パスコ 名古屋支店	R4.10.3 R5.3.24	198638
愛知県	半田市 一部 常滑市 一部 東海市 一部 大府市 一部 知多市 一部 阿久比町 一部 東浦町 一部 南知多町 一部	砂防計画	数値図化	2500	0.57km ²	愛知県知多建設事務所 助言 E0271	株式会社パスコ	R4.10.4 R4.11.30	198878
愛知県	豊田市 一部	河川計画	用地測量		0.11km ²	中部地方整備局豊橋河川事務所 助言 E0276	株式会社テイク	R4.10.4 R5.2.28	198987
愛知県	美浜町 一部	道路台帳	修正測量	1000	0.82km	愛知県美浜町 助言 E0279	株式会社パスコ 名古屋支店	R4.10.4 R5.3.24	199042
愛知県	豊川市 一部	道路計画	基準点測量	3級	1点	愛知県東三河建設事務所 助言 E0285	日本工営都市空間株式会社	R4.10.11 R5.3.11	199180
愛知県	大府市 一部	道路計画	基準点測量 水準測量	3級 3級	3点 5.7km	愛知県知多建設事務所 助言 E0297	若錦コンサルタンツ株式会社	R4.10.14 R5.3.20	199217
愛知県	田原市 一部	海岸保全	数値撮影(デジタル) 写真地図作成(デジタルオルソ)	1000	10km ² 10km ²	愛知県東三河建設事務所 助言 E0301	国際航業株式会社	R4.10.14 R5.3.10	199278
愛知県	岡崎市 一部	砂防計画	数値図化	2500	0.2km ²	愛知県西三河建設事務所 助言 E0343	中日本航空株式会社	R4.10.15 R5.3.2	199861
愛知県	一宮市 一部	道路台帳	修正測量	1000	21.57km	愛知県一宮市 助言 E0323	国際航業株式会社	R4.10.17 R5.3.17	199558
愛知県	西尾市 一部	道路管理	基準点測量	3級	3点	愛知県西三河建設事務所 助言 E0311	株式会社大地コンサルタンツ	R4.10.18 R4.12.31	199467
愛知県	一宮市 一部	基準点管理	復旧測量(基準点)	再設3級	1点	一宮市 助言 E0315	新晃コンサルタンツ株式会社	R4.10.18 R5.1.31	199477
愛知県	小牧市 一部	道路台帳	修正測量	500	0.09km ² 8.14km	小牧市 助言 E0369	アジア航測株式会社	R4.10.18 R5.3.31	200431
愛知県	名古屋支店 一部	海岸保全	水準測量	3級	47km	名古屋港管理組合 助言 E0383	株式会社愛河調査設計	R4.10.19 R5.3.20	200707
愛知県	安城市 一部	その他	基準点測量 水準測量	3級 3級	7点 4.5km 7点	愛知県企業庁 助言 E0341	日本工営都市空間株式会社	R4.10.28 R5.3.15	199855
愛知県	刈谷市 一部	その他	基準点測量	4級	10点	愛知県西三河農林水産事務所 助言 E0347	株式会社拓工	R4.11.1 R5.3.10	199963
愛知県	岡崎市 一部	その他	基準点測量	4級	12点	愛知県西三河農林水産事務所 助言 E0348	株式会社拓工	R4.11.1 R5.3.10	199965
愛知県	大府市 一部	道路台帳	修正測量	1000	0.04km ²	大府市 助言 E0352	アジア航測株式会社	R4.11.1 R5.3.17	200011
愛知県	扶桑町 一部	その他	基準点測量 路線測量 現地測量(数値地形図作成) 基準点測量	4級 2級	4点 0.05km 0.0049km ² 2点	愛知県尾張農林水産事務所 助言 E0351	株式会社拓工	R4.11.2 R5.3.17	200004
愛知県	新城市 一部	その他	基準点測量	2級	2点	愛知県新城設楽建設事務所 助言 E0361	株式会社エース	R4.11.8 R5.4.20	200241
愛知県	豊川市 一部	道路台帳	修正測量	1000	36.09km	愛知県豊川市 助言 E0396	アジア航測株式会社 名古屋支店	R4.11.10 R5.3.27	200956
愛知県	豊橋市 一部	土地改良	基準点測量 基準点測量	2級 3級	4点 11点	愛知県東三河農林水産事務所 助言 E0371	協和調査設計株式会社	R4.11.15 R5.9.30	200454
愛知県	岡崎市 一部	その他	基準点測量	3級	3点	岡崎市 助言 E0411	安田登記測量事務所	R4.11.15 R5.3.31	201141
愛知県	西尾市 全域	固定資産	数値撮影(デジタル) 写真地図作成(デジタルオルソ)	1000	地上画素寸法9.6cm 161.2km ² 161.2km ²	西尾市 助言 E0374	国際航業株式会社	R4.11.18 R5.3.24	200546
愛知県	一宮市 一部	基準点管理	復旧測量(基準点)	街区多角点(3級) 再設	2点	愛知県一宮市 助言 E0456	ニティコンサルタンツ株式会社	R4.11.18 R5.2.28	201710
愛知県	刈谷市 一部	道路台帳	修正測量	500	0.16km ² 15.83km	刈谷市 助言 E0385	アジア航測株式会社 名古屋支店	R4.11.21 R5.3.24	200832
愛知県	津島市 一部	道路計画	基準点測量 基準点測量	2級 3級	5点 6点	愛知県海部建設事務所 助言 E0379	大日本コンサルタンツ株式会社	R4.11.28 R5.3.17	200618
愛知県	岡崎市 全域	固定資産	数値撮影(デジタル) 同時調整	1000	地上画素寸法16cm 387.2km ²	岡崎市 助言 E0382	株式会社パスコ 名古屋支店	R4.11.28 R5.3.31	200705
愛知県	碧南市 一部	道路台帳	修正測量	1000	0.006km ² 3.517km	碧南市 助言 E0431	アジア航測株式会社 名古屋支店	R4.11.28 R5.3.31	201416
愛知県	扶桑町 全域 大町町 全域 岩倉市 全域 犬山市 一部	固定資産	数値撮影(デジタル) 写真地図作成(デジタルオルソ)	1000	地上画素寸法12cm 140.37km ² 140.37km ²	愛知県犬山市 助言 E0426	株式会社パスコ	R4.11.29 R5.3.24	201398
愛知県	東郷町 全域 長久手市 全域 日進市 全域 みよし市 全域	固定資産	数値撮影(デジタル) 同時調整 写真地図作成(デジタルオルソ)	1000	地上画素寸法12cm 106.68km ² 106.68km ² 50.39km ² 1000 50.39km ² 50.39km ²	愛知県東郷町 助言 E0389	株式会社パスコ 名古屋支店	R4.11.30 R5.3.20	200874
愛知県	刈谷市 全域	固定資産	数値撮影(デジタル) 同時調整 写真地図作成(デジタルオルソ)	1000	地上画素寸法9cm 1000 50.39km ² 50.39km ²	愛知県刈谷市 助言 E0237	朝日航洋株式会社	R4.11.21 R5.3.22	198267
愛知県	日進市 一部	道路計画	基準点測量 基準点測量	3級 4級	1点 15点	愛知県尾張建設事務所 助言 E0405	株式会社中部テック	R4.12.1 R5.3.23	201054
愛知県	犬山市 一部	道路台帳	修正測量	1000	0.21km ² 6.98km	犬山市 助言 E0432	アジア航測株式会社 名古屋支店	R4.12.1 R5.3.31	201419
愛知県	名古屋支店 一部	地盤変動調査	水準測量	1級	164km	名古屋支店 助言 E0384	株式会社MSS	R4.12.5 R5.3.31	200765
愛知県	知多市 一部 弥富市 一部	港湾計画	水準測量	3級	7.9km	名古屋港管理組合 助言 E0400	三協調査設計株式会社	R4.12.5 R5.3.17	201003
愛知県	碧南市 全域	固定資産	数値撮影(デジタル) 同時調整	1000	地上画素寸法12cm 35.88km ² 35.88km ²	愛知県碧南市 助言 E0427	株式会社パスコ	R4.12.5 R5.3.16	201400
愛知県	高浜市 全域	固定資産	数値撮影(デジタル) 写真地図作成(デジタルオルソ)	1000	地上画素寸法12cm 13.11km ² 13.11km ²	愛知県高浜市 助言 E0428	株式会社パスコ	R4.12.5 R5.3.31	201404
愛知県	設楽町 一部	その他	基準点測量	2級	4点	愛知県新城設楽建設事務所 助言 E0406	株式会社パスコ 名古屋支店	R4.12.6 R5.3.17	201057
愛知県	名古屋支店 一部	道路管理	復旧測量(基準点)	4級 再設	1点	中部地方整備局名古屋国道事務所 助言 E0409	築山コンサルタンツ株式会社	R4.12.7 R5.1.31	201126
愛知県	犬山市 一部	砂防計画	数値図化	2500	0.007km ²	愛知県一宮建設事務所 助言 E0412	株式会社パスコ 名古屋支店	R4.12.7 R5.1.10	201158
愛知県	名古屋支店 一部	道路計画	復旧測量(基準点) 復旧測量(水準)	再設1級 再設1級	1点 1点	愛知県名古屋支店 助言 E0448	株式会社サンキ	R4.12.11 R5.3.11	201620
愛知県	豊橋市 一部	道路管理	基準点測量	2級	1点	中部地方整備局名古屋国道事務所 助言 E0413	株式会社名邦テクノ	R4.12.12 R4.12.16	201190
愛知県	豊田市 一部	その他	基準点測量	3級	2点	愛知県豊田加茂建設事務所 助言 E0420	株式会社大増コンサルタンツ	R4.12.13 R5.4.28	201277
愛知県	名古屋支店 一部	基準点管理	復旧測量(基準点) 復旧測量(水準)	再設1級 再設1級	1点 1点	愛知県名古屋支店 助言 E0425	HARVEY 株式会社	R4.12.13 R5.3.24	201294
愛知県	瀬戸市 全域	固定資産	数値撮影(デジタル)	1000	地上画素寸法16cm 111.4km ²	瀬戸市 助言 E0417	中日本航空株式会社	R4.12.15 R5.3.9	201267
愛知県	稲沢市 一部	その他	基準点測量	3級	2点	愛知県一宮建設事務所 助言 E0430	株式会社オババ 名古屋支店	R4.12.15 R5.3.24	201414
愛知県	安城市 一部	道路台帳	修正測量	1000	0.86km ²	安城市 助言 E0489	アジア航測株式会社 名古屋支店	R4.12.17 R5.3.24	202059
愛知県	新城市 全域	道路台帳	修正測量	1000	0.13km ² 3.782km	愛知県新城市 助言 E0469	アジア航測株式会社 名古屋支店	R4.12.20 R5.3.31	201835
愛知県	みよし市 一部	道路台帳	修正測量	500	0.02km ²	愛知県みよし市 助言 E0490	アジア航測株式会社 名古屋支店	R4.12.23 R5.3.24	202060
愛知県	弥富市 一部	海岸保全	水準測量	3級	7.3km	愛知県海部農林水産事務所 助言 E0451	株式会社菱エンジニアリング	R5.1.4 R5.3.23	201688
愛知県	江南市 一部	土地区画整理	基準点測量	4級	11点	愛知県江南市 助言 E0439	中央コンサルタンツ株式会社	R5.1.5 R5.3.30	201517
愛知県	西尾市 一部	道路計画	基準点測量 基準点測量	3級 4級	11点 33点	愛知県西三河建設事務所 助言 E0440	株式会社オババ	R5.1.6 R5.2.21	201525
愛知県	新城市 一部	道路計画	基準点測量	3級	2点	愛知県新城設楽建設事務所 助言 E0450	日本工営都市空間株式会社	R5.1.10 R5.1.10	201657
愛知県	新城市 一部	道路管理	基準点測量	3級	2点	愛知県新城設楽建設事務所 助言 E0463	株式会社大地コンサルタンツ	R5.1.11 R5.6.3	201748

都道府県名	測量地域	測量目的	測量種別	縮尺・等級	事業費	測量計画機関(助言番号)	測量作業機関	実施時期	ID
愛知県	豊明市 全域	固定資産	数値撮影(デジタル) 写真地図作成(デジタルオルソ)	地上画素寸法 12cm 1000	23.22km ² 23.22km ²	愛知県豊明市 助言 E0464	株式会社ナカマインシステム 名古屋支店	R5.1.11 R5.2.17	201779
愛知県	知多市 一部	道路台帳	修正測量	1000	9.24km	知多市 助言 E0466	株式会社中測技研	R5.1.11 R5.3.17	201804
愛知県	東浦町 一部	道路台帳	修正測量	1000	0.023km ²	東浦町 助言 E0474	アジア航測株式会社 名古屋支店	R5.1.16 R5.3.10	201891
愛知県	大府市 一部	基準点管理	基準点測量	3級	3点	大府市 助言 E0478	アジア航測株式会社	R5.1.16 R5.3.17	201919
愛知県	豊田市 一部	総合計画	基準点測量 基準点測量	2級 3級	4点 4点	愛知県豊田加茂建設事務所 助言 E0483	株式会社石田技術コンサル タムツ	R5.1.20 R5.3.15	201983
愛知県	一宮市 一部	基準点管理	基準点測量(基準点)	再設3級	1点	一宮市 助言 E0485	新栄コンサルタン株式会社	R5.1.25 R5.5.31	202003
愛知県	名古屋市長久手市 一部	河川計画	航空レーザ測深 水準測量	500 4級	5.73km ² 62.5km	愛知県尾張建設事務所 助言 E0488	中日本航空株式会社	R5.1.25 R5.9.29	202038
愛知県	豊橋市 一部	地籍調査	復旧測量(基準点)	再設 街区多角点	2点	豊橋市 助言 E0499	株式会社美設計事務所	R5.2.8 R5.3.15	202156
愛知県	北名古屋市長久手市 一部	都市計画	基準点測量	3級	2点	愛知県北名古屋市長久手市 助言 E0510	日本工営都市空間株式会社	R5.2.8 R5.3.31	202278
愛知県	東海市 一部	道路台帳	修正測量	500	0.093km ²	東海市 助言 E0519	アジア航測株式会社	R5.2.10 R5.3.17	202446
愛知県	岡崎市 一部	基準点管理	基準点測量	3級	1点	岡崎市 助言 E0513	東邦調査測量株式会社	R5.2.15 R5.3.15	202316
愛知県	春日井市 一部	基準点管理	復旧測量(基準点)	改測3級	3点	春日井市 助言 E0515	株式会社つかもと	R5.2.15 R5.3.29	202334
愛知県	刈谷市 一部	その他	基準点測量	2級	1点	愛知県刈谷建設事務所 助言 E0516	築コンサルタム株式会社	R5.2.16 R5.3.17	202349
愛知県	新城市 一部	その他	基準点測量 基準点測量	3級 4級	1点 7点	愛知県新設農林水産事務所 助言 E0518	株式会社大建コンサル タムツ	R5.2.20 R5.3.15	202433
愛知県	一宮市 一部	基準点管理	水準測量	改測3級	5.5km	一宮市 助言 E0537	日本工営都市空間株式会社	R5.3.2 R5.3.31	202554
愛知県	名古屋市長久手市 一部	道路計画	基準点測量	4級	17点	愛知県名古屋市長久手市 助言 E0554	株式会社旭調査	R5.3.9 R5.3.17	202732
愛知県	大口町 一部	総合計画	復旧測量(基準点)	再設3級	1点	大口町 助言 E0553	株式会社名邦テック	R5.3.17 R5.5.31	202731
愛知県	岩倉市 一部	道路台帳	修正測量	1000	0.16km ² 1.6km	愛知県岩倉市 助言 E0012	アジア航測株式会社 名古屋支店	R5.3.20 R5.4.28	203065
愛知県	名古屋市長久手市 一部	土地区画整理	基準点測量 基準点測量 基準点測量	2級 3級 4級	1点 6点 44点	名古屋市長久手市土地区画整理 組合 助言 E0557	株式会社大増コンサル タムツ	R5.4.3 R5.5.13	202794
愛知県	名古屋市長久手市 一部	総合計画	基準点測量	4級	177点	愛知県名古屋市長久手市 助言 E0055	三協調査設計株式会社	R5.4.4 R5.1.31	203700
愛知県	西尾市 一部	土地区画整理	基準点測量	4級	38点	西尾市土地区画整理組合 助言 E0025	愛知県経済農業協同組合 連合会	R5.4.10 R5.8.31	203247
愛知県	知立市 全域	固定資産	数値撮影(デジタル) 写真地図作成(デジタルオルソ)	地上画素寸法5cm 500	16.31km ² 18.31km ²	愛知県知立市 助言 E0028	株式会社パスコ 名古屋支店	R5.4.18 R5.2.28	203258
愛知県	豊橋市長久手市 一部	河川計画	基準点測量	3級	7点	愛知県 助言 E0015	アジア航測株式会社	R5.4.24 R5.11.23	203109
愛知県	田原市 一部	その他	基準点測量	3級	3点	愛知県東三河建設事務所 助言 E0021	株式会社ユニオン	R5.4.26 R5.9.19	203184
愛知県	小牧市 一部	土地区画整理	基準点測量	4級	38点	小牧原種下土地区画整理組合 助言 E0038	愛知県経済農業協同組合 連合会	R5.5.2 R5.10.31	203438
愛知県	岡崎市 一部	その他	基準点測量	3級	1点	岡崎市 助言 E0036	大塚測量設計事務所	R5.5.8 R5.8.31	203421
愛知県	常滑市 一部 東海市 一部 豊田市長久手市 一部	その他	基準点測量 水準測量(GNSS) 水準測量	2級 3級 3級	16点 7点 34.9km	独立行政法人水資源機構 愛知 用水総合管理 助言 E0044	サンスインコンサル タム株式会社	R5.5.8 R5.12.17	203481
愛知県	豊田市長久手市 一部 小牧市 一部 春日井市 一部 豊田市長久手市 一部	道路管理	MMS計測 数値図化	500 500	5.05km ² 0.8km ²	中部地方整備局名古屋国道事 務所 助言 E0129	中日本航空株式会社	R5.5.9 R5.12.15	204798
愛知県	一宮市 一部	基準点管理	復旧測量(基準点)	再設3級	5点	一宮市 助言 E0164	ニチコンサル タム株式会社	R5.5.11 R5.11.30	205449
愛知県	豊川市長久手市 一部	都市計画	復旧測量(基準点)	3級 再設	5点	豊川市長久手市 助言 E0266	栄土地測量設計株式会社	R5.5.11 R5.12.22	207244
愛知県	名古屋市長久手市 一部	基準点管理	復旧測量(基準点)	街区三角点 再設	1点	愛知県名古屋市長久手市 助言 E0046	株式会社MSS	R5.5.12 R5.5.31	203562
愛知県	岡崎市 一部	その他	基準点測量	3級	1点	愛知県西三河建設事務所 助言 E0090	株式会社神田設計	R5.5.12 R5.11.17	204166
愛知県	稲沢市長久手市 一部	道路計画	基準点測量	3級	2点	愛知県一宮建設事務所 助言 E0063	株式会社石田技術コンサル タムツ	R5.5.24 R5.7.30	203749
愛知県	名古屋市長久手市 一部	道路計画	基準点測量	3級	2点	愛知県名古屋市長久手市 助言 E0083	株式会社サンキ	R5.5.31 R5.7.15	204029
愛知県	岡崎市 一部	道路計画	基準点測量	3級	2点	愛知県西三河建設事務所 助言 E0078	株式会社美設計事務所	R5.6.1 R5.9.8	203973
愛知県	豊川市長久手市 一部	道路計画	基準点測量	3級	2点	愛知県東三河建設事務所 助言 E0116	株式会社オオバ	R5.6.16 R5.9.30	204516
愛知県	安城市 一部	その他	基準点測量 基準点測量 水準測量	3級 4級 3級	4点 13点 7km	愛知県企業庁 助言 E0118	株式会社オオバ 名古屋支店	R5.6.26 R5.10.31	204535
愛知県	長久手市長久手市 一部	地籍調査	基準点測量 基準点測量	3級座標変換 4級座標変換	10点 35点	愛知県庁 助言 E0469	株式会社愛河調査設計	R5.6.26 R6.2.3	210628
愛知県	豊橋市長久手市 一部	その他	基準点測量	4級	7点	愛知県豊橋市長久手市 助言 E0114	有限会社トータルネット ワークサービス	R5.6.30 R6.2.28	204413
愛知県	名古屋市長久手市 一部	その他	用地測量		0.0015km ²	愛知県名古屋市長久手市 助言 E0210	富士エンジニアリング株式 会社	R5.6.30 R5.10.27	206296
愛知県	名古屋市長久手市 一部	土地区画整理	基準点測量	3級	11点	名古屋市長久手市上志段味特定土地区 画整理組合 助言 E0120	救島測量設計株式会社	R5.7.3 R5.7.28	204557
愛知県	名古屋市長久手市 一部	総合計画	基準点測量	4級	292点	愛知県名古屋市長久手市 助言 E0233	三協調査設計株式会社	R5.7.6 R5.12.28	206696
愛知県	豊橋市長久手市 一部	都市計画	基準点測量 基準点測量	3級 4級	5点 20点	愛知県豊橋市長久手市 助言 E0148	株式会社ガイア	R5.7.18 R5.12.28	205263
愛知県	豊川市長久手市 一部	砂防計画	基準点測量	2級	2点	愛知県東三河建設事務所 助言 E0165	協和調査設計株式会社	R5.7.27 R5.12.2	205486
愛知県	名古屋市長久手市 一部	その他	水準測量	1級	26.6km 34点	名古屋市長久手市 助言 E0207	三協調査設計株式会社	R5.7.27 R5.11.30	206218
愛知県	豊橋市長久手市 一部	その他	基準点測量	4級	4点	愛知県豊橋市長久手市 助言 E0183	アロコンサル タム株式会社	R5.8.9 R5.10.31	205799
愛知県	半田市長久手市 一部	その他	基準点測量 基準点測量	3級 4級	3点 7点	愛知県半田市長久手市 助言 E0145	森公志事務所	R5.8.3 R6.2.29	205213
愛知県	田原市長久手市 一部	海岸保全	基準点測量	2級	4点	愛知県東三河建設事務所 助言 E0199	株式会社大地コンサル タムツ	R5.8.10 R5.12.28	206035
愛知県	愛西市 一部	河川計画	用地測量		0.0271km ²	中部地方整備局木曾川下流河川 事務所 助言 E0261	大日コンサル タム株式会社	R5.8.16 R6.1.31	207175
愛知県	弥富市長久手市 一部	港湾計画	基準点測量	改測2級	6点	中部地方整備局名古屋港湾事 務所 助言 E0226	株式会社イト日本技術 開発	R5.8.23 R6.1.31	206620
愛知県	名古屋市長久手市 一部	総合計画	基準点測量	4級	343点	愛知県名古屋市長久手市 助言 E0316	株式会社中建	R5.8.23 R6.1.31	208270
愛知県	新城市 一部	道路計画	基準点測量	3級	2点	愛知県新設農林建設事務所 助言 E0228	株式会社フジヤマ	R5.8.30 R5.12.26	206625
愛知県	蟹江町 一部	その他	基準点測量	4級	25点	愛知県蟹江町 助言 E0415	株式会社新日	R5.9.8 R6.3.22	209655
愛知県	弥富市長久手市 一部	土地改良	基準点測量	3級	3点	愛知県海部農林水産事務所 助言 E0288	株式会社美設計事務所	R5.9.21 R6.2.29	207757
愛知県	半田市長久手市 一部	その他	基準点測量	4級	19点	愛知県半田市長久手市 助言 E0278	森公志事務所	R5.9.28 R6.2.29	207532
愛知県	設楽町 一部	その他	基準点測量	3級	3点	中部地方整備局設楽ダム工事事 務所 助言 E0303	アマコンサル タム株式会社	R5.10.5 R5.12.28	207943
愛知県	豊田市長久手市 一部	その他	基準点測量	3級	1点	愛知県豊田加茂建設事務所 助言 E0342	早川都市計 画株式会社	R5.10.20 R6.2.23	208580
愛知県	新城市 一部	砂防計画	基準点測量	3級	1点	愛知県新設農林建設事務所 助言 E0375	藤コンサル タム株式会社	R5.10.23 R6.2.29	209012
愛知県	犬山市 一部	砂防計画	基準点測量 水準測量	3級 3級	2点 1.4km	愛知県一宮建設事務所 助言 E0410	中央コンサル タム株式会社	R5.11.13 R6.1.9	209564
愛知県	岡崎市 一部	その他	基準点測量	3級	1点	岡崎市 助言 E0445	中部復建株式 会社	R5.11.20 R6.3.20	210119
愛知県	刈谷市長久手市 一部	基準点管理	基準点測量	3級	2点	愛知県刈谷市長久手市 助言 E0423	株式会社アクセス	R5.11.22 R6.2.20	209801
愛知県	豊橋市長久手市 一部	都市計画	基準点測量 基準点測量	3級 4級	4点 19点	愛知県豊橋市長久手市 助言 E0438	株式会社美設計事務所	R5.12.1 R6.2.29	210061
愛知県	設楽町 一部	その他	基準点測量 基準点測量	2級 3級	12点 2点	愛知県新設農林水産事務所 助言 E0465	協和調査設計株式会社	R5.12.19 R6.1.31	210592

都道府県名	測量地域	測量目的	測量種別	縮尺・等級	事業費	測量計画機関(助言番号)	測量作業機関	実施時期	ID
三重県	紀北町 一部	道路計画	基準点測量	2級	2点	三重県尾鷲建設事務所 助言 E0469	株式会社松阪コンサルタント	R3.3.19 R3.7.19	185894
三重県	四日市市 一部	河川計画	基準点測量 基準点測量 水準測量	2級 3級 3級	1点 1点 2.3km	三重県四日市建設事務所 助言 E0492	株式会社見取コンサルタント	R4.3.31 R4.9.6	194118
三重県	四日市市 一部	河川計画	基準点測量	3級	1点	三重県四日市建設事務所 助言 E0001	三重測量設計株式会社	R4.4.8 R4.9.6	194177
三重県	四日市市 一部	その他	基準点測量	3級	1点	三重県四日市建設事務所 助言 E0017	正和測量設計株式会社	R4.5.11 R4.6.20	194382
三重県	四日市市 一部	道路計画	基準点測量 基準点測量	3級 4級	4点 49点	三重県四日市建設事務所 助言 E0038	株式会社川崎測量	R4.5.17 R4.9.22	194681
三重県	多気町 一部	ほ場整備	基準点測量	4級	11点	三重県 助言 E0133	三重県土地改良事業団体 連合会	R4.7.26 R5.3.31	196394
三重県	多気町 一部	ほ場整備	基準点測量 基準点測量	4級 2級	10点 1点	三重県 助言 E0134	三重県土地改良事業団体 連合会	R4.7.26 R5.3.31	196395
三重県	大台町 一部	ほ場整備	基準点測量	4級	20点	三重県 助言 E0135	三重県土地改良事業団体 連合会	R4.7.26 R5.3.31	196401
三重県	鈴鹿市 一部	ほ場整備	基準点測量 基準点測量	4級 2級	40点 5点	三重県 助言 E0136	三重県土地改良事業団体 連合会	R4.7.26 R5.3.31	196404
三重県	松阪市 一部	ほ場整備	基準点測量	2級	2点	三重県 助言 E0137	三重県土地改良事業団体 連合会	R4.7.26 R5.3.31	196406
三重県	尾鷲市 全域	道路台帳	修正測量	1000	0.11km ² 28.01km	三重県尾鷲市 助言 E0167	アジア航測株式会社 三 重営業所	R4.8.7 R5.3.31	198957
三重県	四日市市 一部	その他	MMS計測		16.53km	四日市市 助言 E0182	国際航業株式会社	R4.8.5 R5.3.31	197242
三重県	亀山市 一部	下水道計画	基準点測量	3級	4点	三重県亀山市 助言 E0172	中央コンサルタント株式 会社	R4.8.12 R4.9.30	197039
三重県	紀宝町 一部 御浜町 一部	森林計画	航空レーザ測量 航空レーザ測量	1000 1000	199.64km ² 77.08km ²	三重県 助言 E0252	株式会社バスコ	R4.8.31 R5.3.9	198509
三重県	伊勢市 一部	その他	基準点測量	3級	3点	三重県伊勢農林水産事務所 助言 E0435	株式会社若鈴	R4.9.13 R5.5.10	201470
三重県	伊賀市 一部	土地改良	基準点測量 基準点測量	2級 4級	9点 65点	三重県 助言 E0273	三重県土地改良事業団体 連合会	R4.10.4 R5.3.31	198906
三重県	亀山市 一部	道路台帳	修正測量	1000	2.97km	三重県亀山市 助言 E0277	国際航業株式会社	R4.10.4 R5.3.24	198990
三重県	菟野町 一部 伊賀市 一部 熊野市 一部 名張市 一部 伊勢市 一部	南伊勢町 一部 木曾岬町 一部 亀山市 一部 桑名市 一部 四日市市 一部	総合計画 地図編集 地図編集	1000 2500	18.8km ² 18.8km ²	三重県市町総合事務組合 助言 E0306	国際航業株式会社	R4.10.18 R5.3.31	199370
三重県	津市 一部	砂防計画	基準点測量	3級	3点	三重県津建設事務所 助言 E0319	有限会社 アイシン地測	R4.10.20 R4.12.12	199550
三重県	紀宝町 一部	砂防計画	数値図化	2500	3.142km ²	三重県熊野建設事務所 助言 E0324	三井共同建設コンサル タント株式会社	R4.10.20 R5.1.16	199776
三重県	御浜町 一部	土地改良	基準点測量	3級	8点	三重県熊野建設事務所 助言 E0312	株式会社若鈴	R4.10.25 R5.3.24	199469
三重県	鳥羽市 一部	その他	基準点測量 水準測量	3級 3級	2点 1点	三重県志摩建設事務所 助言 E0339	株式会社松阪コンサル タント	R4.10.26 R5.2.6	199840
三重県	松阪市 一部 津市 一部	森林計画	航空レーザ測量	1000	116.96km ²	三重県 助言 E0346	アジア航測株式会社	R4.11.1 R5.3.20	199945
三重県	鈴鹿市 一部	道路管理	数値撮影(デジタル) 数値図化(同時調整含む)	地上画素寸法6cm 500	5.55km ² 0.36km ²	中部地方整備局三重河川国道事 務所 助言 E0366	株式会社バスコ 三重支店	R4.11.10 R5.3.17	200333
三重県	亀山市 一部 鈴鹿市 一部	道路計画	基準点測量 水準測量	3級 2級	39点 30.8km	三重県鈴鹿建設事務所 助言 E0355	株式会社三重新成コンサル タント	R4.11.15 R5.4.26	200086
三重県	四日市市 一部	海岸保全	基準点測量 水準測量	2級 3級	4点 1点	四日市港管理組合 助言 E0373	株式会社山川測量設計コ ンサル	R4.11.15 R5.3.31	200470
三重県	四日市市 一部	海岸保全	基準点測量	2級	4点	四日市港管理組合 助言 E0390	株式会社富士測量	R4.11.30 R5.1.27	200880
三重県	玉城町 一部	その他	基準点測量	3級	3点	三重県伊勢農林水産事務所 助言 E0394	NTCコンサルタント株式 会社	R4.12.1 R5.1.15	200925
三重県	いなべ市 一部	その他	基準点測量	3級	3点	三重県桑名建設事務所 助言 E0407	株式会社東海共同測量設 計コンサルタント	R4.12.6 R5.2.6	201110
三重県	伊賀市 一部	河川計画	基準点測量	3級	6点	三重県伊賀市 助言 E0401	株式会社白鳳ドバンス	R4.12.8 R5.2.14	201007
三重県	熊野市 一部	道路台帳	現地測量(数値地形図作成)	1000	0.034km ² 2.8km	熊野市 助言 E0458	アジア航測株式会社 三 重営業所	R4.12.12 R5.3.17	201715
三重県	志摩市 一部	その他	基準点測量	3級	3点	三重県志摩建設事務所 助言 E0493	株式会社栄和コンサル タント	R4.12.15 R5.3.20	201420
三重県	桑名市 一部	河川管理	基準点測量 基準点測量	1級 3級	2点 13点	中部地方整備局木曾川下流河川 事務所 助言 E0392	三重測量設計株式会社	R4.12.20 R5.3.31	200889
三重県	鈴鹿市 一部	基準点管理	基準点測量	3級	1点	三重県鈴鹿市 助言 E0501	有限会社平井測量	R4.12.20 R5.3.15	202185
三重県	四日市市 一部	基準点管理	基準点測量	3級	1点	四日市市 助言 E0465	株式会社富士測量	R5.1.11 R5.2.24	201781
三重県	名張市 一部	その他	基準点測量	4級	24点	三重県名張市 助言 E0506	株式会社共同技術コンサル タント	R5.1.12 R5.3.17	202254
三重県	名張市 一部	その他	基準点測量 基準点測量	3級 4級	1点 50点	三重県名張市 助言 E0508	株式会社共同技術コンサル タント	R5.1.25 R5.3.17	202257
三重県	大台町 一部 多気町 一部	道路計画	基準点測量 基準点測量 水準測量 路線測量 現地測量(数値地形図作成)	3級 4級 3級 1000	30点 270点 5.36km 5.54km 0.048km ²	中日本高速道路株式会社名古屋 支社津高快速道路事務所 助言 E0492	株式会社イビソク	R5.1.27 R5.5.19	202082
三重県	伊賀市 一部	砂防計画	数値図化	2500	2.21km ²	三重県伊賀建設事務所 助言 E0517	国際航業株式会社	R5.2.17 R5.3.22	202418
三重県	松阪市 一部	砂防計画	数値図化	2500	3.52km ²	三重県松阪建設事務所 助言 E0523	アジア航測株式会社	R5.2.22 R5.3.20	202465
三重県	松阪市 一部 多気町 一部	砂防計画	数値図化	2500	0.466km ²	三重県松阪建設事務所 助言 E0525	八千代エンジニアリング 株式会社	R5.2.22 R5.3.20	202470
三重県	鳥羽市 一部	その他	基準点測量	3級	3点	三重県志摩建設事務所 助言 E0011	株式会社若鈴	R5.2.27 R5.8.25	203042
三重県	津市 一部	基準点管理	復旧測量(基準点) 復旧測量(水準)	移転3級 移転3級	1点 0.4km	中部地方整備局三重河川国道事 務所 助言 E0524	三鈴土木コンサルタント株 式会社	R5.2.27 R5.3.31	202466
三重県	菟野町 一部 四日市市 一部	河川管理	航空レーザ測深	1000	3km ²	三重県四日市建設事務所 助言 E0526	中日本航空株式会社	R5.2.27 R5.8.14	202471
三重県	津市 一部	基準点管理	復旧測量(基準点) 復旧測量(水準)	移転3級 移転3級	1点 1点	中部地方整備局三重河川国道事 務所 助言 E0527	ニチエコンサルタント株式 会社	R5.2.27 R5.3.31	202473
三重県	四日市市 一部	道路計画	基準点測量	補助基準点	25点	三重県四日市建設事務所 助言 E0531	株式会社プラスデザイン	R5.2.28 R5.9.25	202519
三重県	伊勢市 一部	基準点管理	復旧測量(基準点) 復旧測量(水準)	3級 移転 3級 移転	1点 1点	中部地方整備局三重河川国道事 務所 助言 E0552	サクラ土木事務所	R5.3.6 R5.3.31	202720
三重県	大紀町 一部	その他	基準点測量	3級	3点	三重県伊勢建設事務所 助言 E0548	株式会社松阪コンサル タント	R5.3.10 R5.6.13	202677
三重県	いなべ市 一部	砂防計画	基準点測量 基準点測量	2級 3級	2点 1点	三重県桑名建設事務所 助言 E0550	株式会社見取コンサル タント	R5.3.13 R5.8.1	202695
三重県	大紀町 一部 大台町 一部	道路計画	基準点測量 基準点測量 水準測量 UAVレーザ測量 地上レーザ測量(三次元点群) 数値図化 路線測量	3級 4級 3級 1000	24点 104点 4.08km 0.5km ² 0.0464km ² 0.35km ² 3.5km	中日本高速道路株式会社名古屋 支社津高快速道路事務所 助言 E0551	株式会社八州	R5.3.17 R5.5.18	202710
三重県	四日市市 一部	その他	基準点測量 水準測量	3級 3級	2点 2.8km	三重県四日市建設事務所 助言 E0002	株式会社若鈴	R5.3.28 R5.9.15	202935
三重県	南伊勢町 一部	道路計画	基準点測量	3級	7点	三重県伊勢建設事務所 助言 E0560	株式会社三重新成コンサル タント	R5.3.28 R5.9.22	202852
三重県	桑名市 一部	砂防計画	航空レーザ測量	500	155km ²	三重県 助言 E0045	アジア航測株式会社 三 重営業所	R5.4.4 R5.12.28	203491
三重県	四日市市 一部	その他	基準点測量	3級	3点	三重県四日市建設事務所 助言 E0020	株式会社見取コンサル タント	R5.4.13 R5.9.8	203180
三重県	四日市市 一部	基準点管理	基準点測量	3級	2点	四日市市 助言 E0027	コムワークスエンジニア リング株式会社	R5.4.20 R5.7.31	203253
三重県	桑名市 一部	河川管理	基準点測量	3級	1点	中部地方整備局木曾川下流河川 事務所 助言 E0561	ニチエコンサルタント株式 会社	R5.4.21 R5.6.20	202854
三重県	伊勢市 一部 玉城町 一部	その他	基準点測量	2級	5点	三重県伊勢農林水産事務所 助言 E0047	株式会社ナガサクコンサル タント	R5.5.18 R5.3.19	203567
三重県	名張市 一部	基準点管理	基準点測量	3級	1点	名張市 助言 E0005	株式会社共同技術コンサル タント	R5.5.23 R5.6.30	202962

都道府県名	測量地域	測量目的	測量種別	縮尺・等級	事業費	測量計画機関(助言番号)	測量作業機関	実施時期	ID
三重県	松阪市 一部	その他	基準点測量	3級	3点	三重県松阪農林事務所 助言 E0079	若節コンサルタンツ株式会社	R5.5.26 R5.7.31	203977
三重県	津市 一部	その他	基準点測量	3級	1点	三重県津農林水産事務所 助言 E0141	株式会社山川測量設計コンサル	R5.5.29 R5.10.10	205100
三重県	伊勢市 一部	下水道計画	基準点測量	4級	13点	三重県伊勢市 助言 E0173	有限会社みどりコンサルタン	R5.6.2 R5.9.29	205634
三重県	伊賀市 一部	その他	基準点測量 基準点測量 水準測量	3級 4級 3級	3点 30点 1.5km 3点	三重県伊賀市 助言 E0076	株式会社サンクリエイト	R5.6.6 R5.9.29	203960
三重県	津市 一部	その他	基準点測量	3級	4点	津市 助言 E0276	株式会社YUME技術	R5.6.19 R5.12.22	207520
三重県	いなべ市 一部	その他	基準点測量	2級	3点	三重県桑名農政事務所 助言 E0087	NTCコンサルタンツ株式会社	R5.6.20 R5.7.31	204133
三重県	松阪市 一部	下水道計画	基準点測量	2級	2点	松阪市上下水道事業管理者 助言 E0177	株式会社ナガサクコンサル	R5.7.3 R6.3.15	205677
三重県	御浜町 一部	その他	基準点測量	2級	8点	三重県熊野農林事務所 助言 E0184	株式会社三洋開発	R5.7.3 R5.11.30	205816
三重県	紀宝町 一部	その他	基準点測量	2級	2点	三重県熊野建設事務所 助言 E0144	アジアンコンサルタンツ株式	R5.7.10 R5.10.23	205194
三重県	多気町 一部 松阪市 一部	道路管理	数値撮影(デジタル) 数値図化	地上画素寸法9cm 500	11km ² 0.5km ²	中部地方整備局紀勢国道事務所 助言 E0176	中日本航空株式会社	R5.7.15 R5.12.28	205675
三重県	桑名市 一部	河川計画	基準点測量	3級	4点	三重県桑名建設事務所 助言 E0169	株式会社川崎測量	R5.8.1 R5.11.6	205604
三重県	いなべ市 一部	その他	基準点測量	3級	3点	三重県桑名建設事務所 助言 E0192	株式会社北斗エス・イー シー	R5.8.1 R5.9.30	205956
三重県	多気町 一部 川越町 一部 朝日町 一部	その他	修正測量	2500	0.8km ²	三重県市町総合事務組合 助言 E0248	国際航業株式会社	R5.9.1 R6.3.31	207016
三重県	大台町 一部	土地改良	基準点測量	2級	1点	三重県松阪農林事務所 助言 E0245	株式会社和合コンサル	R5.9.12 R5.10.10	206958
三重県	亀山市 一部	道路計画	基準点測量	3級	1点	三重県亀山市 助言 E0267	有限会社 藤川測量設計 事務所	R5.9.14 R6.1.26	207247
三重県	四日市市 一部	基準点管理	基準点測量 基準点測量	2級 3級	1点 2点	四日市市 助言 E0292	株式会社富士測量	R5.9.15 R5.11.30	207811
三重県	いなべ市 一部	河川計画	基準点測量 基準点測量	3級 4級	4点 19点	三重県桑名建設事務所 助言 E0313	三重測量設計株式会社	R5.9.28 R5.12.3	208167
三重県	津市 一部	基準点管理	復旧測量(基準点) 復旧測量(水準)	3級 再設 3級 再設	2点 2点	中部地方整備局三重河川国道事 務所 助言 E0290	株式会社山川測量設計コ ンサル	R5.10.2 R5.12.22	207785
三重県	伊勢市 一部	空港計画	基準点測量 水準測量	3級 3級	4点 3.7km	陸上自衛隊陸上総隊中央情報隊 地理情報隊 助言 E0327	陸上自衛隊陸上総隊中央 情報隊地理情報隊	R5.10.3 R5.11.4	208427
三重県	伊賀市 一部	基準点管理	基準点測量	3級	1点	三重県伊賀市 助言 E0304	赤井測量設計株式会社	R5.10.9 R5.12.28	207982
三重県	いなべ市 一部	その他	基準点測量 基準点測量	2級 3級	2点 1点	三重県桑名建設事務所 助言 E0359	岡本測量設計株式会社	R5.10.23 R6.1.18	208773
三重県	名張市 一部	その他	水準測量(GNSS)	3級	1点	名張市 助言 E0372	三重県土地改良事業団体 連合会	R5.10.30 R5.12.22	208987
三重県	木曾岬町 一部	その他	基準点測量	3級	10点	三重県桑名農政事務所 助言 E0378	株式会社三重中央コンサル タント	R5.10.31 R6.1.4	209065
三重県	伊賀市 一部 名張市 一部	砂防計画	数値図化	2500	0.17km ²	三重県伊賀建設事務所 助言 E0467	復建調査設計株式会社	R5.12.13 R6.2.12	210607
三重県	桑名市 一部	その他	基準点測量 水準測量	4級 3級	13点 2.1km	三重県桑名農政事務所 助言 E0462	株式会社中部測量設計	R5.12.20 R5.12.31	210578

近畿地方

都道府県名	測量地域	測量目的	測量種別	縮尺・等級	事業量	測量計画機関(助言番号)	測量作業機関	実施時期	ID
福井県	高浜町 一部	道路管理	MMS計測	500	33km	近畿地方整備局近畿技術事務所 助言 F0009	アジア航測株式会社 大阪支店	R4.10.20 R5.4.30	202990
京都府	綾部市 一部 舞鶴市 一部	その他	航空レーザ測深	1000	4.33km ²	近畿地方整備局紀南河川国道事務所 助言 F0220	アジア航測株式会社 和歌山営業所	R3.8.16 R4.2.28	188443
滋賀県	多賀町 一部	その他	基準点測量 水準測量	2級 3級	4点 7km 4点	中日本高速道路株式会社名古屋支社彦根保全サービスセンター 助言 F0360	東洋技研コンサルタント株式会社	R1.11.1 R2.7.12	176589
滋賀県	彦根市 一部	その他	基準点測量	2級	2点	滋賀県湖東土木事務所 助言 F0206	村上興業株式会社	R2.7.14 R2.10.30	181597
滋賀県	近江八幡市 一部	その他	基準点測量	2級	2点	滋賀県東近江土木事務所 助言 F0561	株式会社西日本技術コンサルタント	R2.11.11 R3.2.12	185052
滋賀県	長浜市 一部	その他	基準点測量	2級	4点	滋賀県長浜土木事務所 助言 F0307	滋賀北部測量設計協同組合	R3.3.26 R3.11.8	189310
滋賀県	大津市 一部	河川計画	基準点測量 水準測量	2級 3級	1点 2点	滋賀県 助言 F0141	有限会社品川測量事務所	R3.7.1 R4.1.28	187251
滋賀県	近江八幡市 一部	土地改良	基準点測量 水準測量 基準点測量 現地測量(数値地形図作成)	1級 3級 4級 500	2点 6点 63点 0.053km ²	滋賀県 助言 F0431	株式会社白川測量設計事務所	R3.10.22 R5.3.24	190473
滋賀県	彦根市 一部	その他	基準点測量	2級	2点	滋賀県湖東農業農村振興事務所 助言 F0138	村上興業株式会社	R4.3.23 R4.8.31	196146
滋賀県	大津市 全域	総合計画	数値撮影(デジタル) 同時調整 写真地図作成(デジタルオルソ) 修正測量 修正測量 修正測量	地上画素寸法11cm 1000 1000 500 1000 2500 2500	374.06km ² 374.06km ² 374.06km ² 10km 3km 1km 5km ²	滋賀県大津市 助言 F0098	株式会社バスコ 関西事業部 営業部 滋賀支店	R4.8.20 R5.3.24	195495
滋賀県	近江八幡市 一部	道路計画	基準点測量 水準測量	2級 3級	4点 4.8km 4点	滋賀県東近江土木事務所 助言 F0104	株式会社石居設計	R4.6.20 R4.9.20	195551
滋賀県	草津市 一部	その他	基準点測量	3級	1点	滋賀県南部土木事務所 助言 F0194	株式会社エヌ・アイ・エヌコンサルタント	R4.7.11 R5.3.24	196874
滋賀県	日野町 全域 東近江市 一部 竜王町 全域 近江八幡市 全域	固定資産	数値撮影(デジタル) 同時調整 写真地図作成(デジタルオルソ)	地上画素寸法10cm 1000 1000	519.91km ² 519.91km ² 519.91km ²	滋賀県東近江市 助言 F0246	朝日航洋株式会社	R4.7.13 R5.3.31	197502
滋賀県	豊郷町 全域	固定資産	数値撮影(デジタル) 同時調整 写真地図作成(デジタルオルソ)	地上画素寸法11cm 1000 1000	7.8km ² 7.8km ² 7.8km ²	滋賀県豊郷町 助言 F0161	株式会社バスコ 関西事業部 営業部 滋賀支店	R4.7.21 R5.3.31	196464
滋賀県	長浜市 一部	道路台帳	修正測量	500、1000	53.771km	滋賀県長浜市 助言 F0178	国際航業株式会社 滋賀営業所	R4.7.27 R5.3.31	196681
滋賀県	栗東市 一部	砂防計画	基準点測量	2級	2点	滋賀県 助言 F0342	湖北エンジニアリング株式会社	R4.8.2 R4.11.30	198722
滋賀県	大津市 一部	その他	基準点測量 水準測量	3級 4級	2点 6点	滋賀県大津市 助言 F0196	近畿設計測量株式会社	R4.8.3 R4.12.28	196883
滋賀県	長浜市 一部	その他	航空レーザ測量	500	25km ²	滋賀県 助言 F0351	アジア航測株式会社 滋賀営業所	R4.8.8 R5.2.28	198808
滋賀県	大津市 一部 栗東市 一部 甲賀市 一部	道路計画	航空レーザ測量 数値撮影(デジタル) 数値撮影(デジタル)	500 地上画素寸法5cm又は8cm 地上画素寸法11cm又は14cm 同時調整 同時調整 数値図化	4km ² 4km ² 58km ² 500 1000 500	近畿地方整備局大戸川ダム工事事務所 助言 F0238	アジア航測株式会社 滋賀営業所	R4.8.13 R5.3.10	197399
滋賀県	大津市 一部	その他	基準点測量 水準測量	3級 4級	3点 12点	滋賀県大津市 助言 F0219	近畿設計測量株式会社	R4.8.15 R4.12.28	197216
滋賀県	甲賀市 一部	その他	基準点測量 水準測量	3級 4級	13点 57点	滋賀県甲賀農業農村振興事務所 助言 F0411	キタ設計株式会社	R4.8.25 R5.3.30	199448
滋賀県	高島市 一部	砂防計画	航空レーザ測量	500	233.92km ²	滋賀県 助言 F0381	株式会社京都イングス	R4.8.26 R5.3.31	199103
滋賀県	高島市 一部	砂防計画	航空レーザ測量	500	277.44km ²	滋賀県 助言 F0385	復建調査設計株式会社	R4.8.26 R5.2.21	199199
滋賀県	野洲市 全域	固定資産	数値撮影(デジタル) 同時調整	地上画素寸法12cm 1000	60.53km ² 60.53km ²	滋賀県野洲市 助言 F0263	株式会社バスコ 関西事業部 営業部 滋賀支店	R4.8.29 R5.3.31	197709
滋賀県	高島市 全域	道路台帳	MMS計測 修正測量	500 500	7.79km ² 7.79km ²	滋賀県高島市 助言 F0287	株式会社バスコ 滋賀支店	R4.9.5 R5.2.28	198001
滋賀県	甲賀市 全域	固定資産	数値撮影(デジタル) 同時調整 写真地図作成(デジタルオルソ)	地上画素寸法11cm 1000 1000	481.6km ² 481.6km ² 481.6km ²	滋賀県甲賀市 助言 F0288	株式会社バスコ 関西事業部 営業部 滋賀支店	R4.9.5 R5.3.31	198004
滋賀県	長浜市 全域	総合計画	修正測量 修正測量 修正測量 地図編集	500 1000 2500 10000	45.5km ² 384.6km ² 384.6km ² 384.6km ²	滋賀県長浜市 助言 F0291	国際航業株式会社 滋賀営業所	R4.9.6 R5.3.31	198186
滋賀県	大津市 一部	河川管理	航空レーザ測量	陸部500、水部1000	1.77km ²	近畿地方整備局琵琶湖河川事務所 助言 F0308	株式会社バスコ	R4.9.13 R5.2.28	198292
滋賀県	竜王町 全域 東近江市 一部 近江八幡市 全域	その他	航空レーザ測量 航空レーザ測量	500 500	311.22km ² 7km ²	滋賀県東近江土木事務所 助言 F0334	中日本航空株式会社	R4.9.26 R5.3.24	198645
滋賀県	大津市 一部	その他	基準点測量	2級	3点	滋賀県大津土木事務所 助言 F0551	株式会社サンキ	R4.9.26 R5.2.28	201039
滋賀県	湖南市 一部	砂防計画	基準点測量 水準測量	2級 3級	3点 11km 1点	滋賀県甲賀土木事務所 助言 F0324	株式会社西日本技術コンサルタント	R4.9.27 R4.11.11	198542
滋賀県	大津市 一部	その他	基準点測量 水準測量	3級 4級	2点 504点	法務省大津地方法務局 助言 F0314	JFD土地家屋調査士法人	R4.10.1 R5.2.28	198420
滋賀県	長浜市 一部 大津市 一部	道路台帳	数値撮影(デジタル) 同時調整 数値図化 MMS計測 写真地図作成(デジタルオルソ)	地上画素寸法7.8cm 500 500 500 500	0.59km ² 0.59km ² 0.59km ² 7.4km ² 0.59km ²	近畿地方整備局滋賀国道事務所 助言 F0433	朝日航洋株式会社 西日本空情支社	R4.10.12 R5.3.15	199744
滋賀県	草津市 全域	道路台帳	修正測量	500	4.8km	滋賀県草津市 助言 F0422	株式会社バスコ 滋賀支店	R4.10.20 R5.2.28	199592
滋賀県	豊郷町 全域	道路計画	MMS計測	500	64.8km	滋賀県豊郷町 助言 F0424	株式会社バスコ 滋賀支店	R4.10.20 R5.3.20	199597
滋賀県	甲賀市 一部	ほ場整備	基準点測量	2級	14点	滋賀県甲賀市 助言 F0566	株式会社滋賀測量設計事務所	R4.10.20 R5.2.28	201172
滋賀県	甲賀市 一部	その他	基準点測量 水準測量	2級 3級	2点 2.2km 2点	滋賀県甲賀土木事務所 助言 F0425	村上興業株式会社	R4.10.24 R5.2.14	199611
滋賀県	日野町 全域 東近江市 一部	その他	航空レーザ測量	500	333.5km ²	滋賀県東近江土木事務所 助言 F0435	中日本航空株式会社	R4.10.25 R5.3.24	199784
滋賀県	野洲市 全域 栗東市 全域 守山市 全域 草津市 全域	その他	航空レーザ測量	500	207.48km ²	滋賀県 助言 F0446	中日本航空株式会社	R4.10.31 R5.3.14	200012
滋賀県	高島市 全域	道路計画	MMS計測	500	46.6km	滋賀県高島市 助言 F0448	株式会社バスコ 滋賀支店	R4.10.31 R5.3.20	200020
滋賀県	愛荘町 全域	道路台帳	MMS計測 修正測量	1000 1000	2.9km 2.9km	滋賀県愛荘町 助言 F0494	株式会社バスコ 滋賀支店	R4.11.16 R5.3.28	200474
滋賀県	米原市 全域	その他	航空レーザ測量	500	223.07km ²	滋賀県長浜土木事務所 助言 F0515	株式会社かんこう 滋賀営業所	R4.11.16 R5.3.13	200656
滋賀県	長浜市 一部	その他	航空レーザ測量	500	101.01km ²	滋賀県長浜土木事務所 助言 F0685	株式会社エイテック 滋賀営業部	R4.11.17 R5.3.17	202309
滋賀県	栗東市 全域	道路台帳	既成図数値化	500	2.47km ²	滋賀県栗東市 助言 F0735	株式会社かんこう	R4.11.25 R5.3.31	202833
滋賀県	東近江市 一部	その他	基準点測量	2級	2点	滋賀県東近江土木事務所 助言 F0620	M. E森幸測量事務所	R4.11.30 R5.3.22	201645
滋賀県	湖南市 全域	固定資産	数値撮影(デジタル) 同時調整 写真地図作成(デジタルオルソ)	地上画素寸法12cm 1000 1000	70.4km ² 70.4km ² 70.4km ²	滋賀県湖南市 助言 F0536	国際航業株式会社 滋賀営業所	R4.12.1 R5.3.31	200901
滋賀県	長浜市 一部	その他	基準点測量	3級	5点	滋賀県長浜土木事務所 助言 F0614	双葉建設株式会社	R4.12.1 R5.2.27	201586
滋賀県	米原市 一部	その他	基準点測量	3級	5点	滋賀県長浜土木事務所 助言 F0693	株式会社西日本技術コンサルタント	R4.12.1 R5.3.6	202293
滋賀県	野洲市 一部	道路台帳	MMS計測 修正測量	500 1000	0.9km 0.9km	滋賀県野洲市 助言 F0561	株式会社バスコ 滋賀支店	R4.12.7 R5.3.24	201101
滋賀県	長浜市 一部	砂防計画	航空レーザ測量	500	87.09km ²	滋賀県長浜土木事務所 助言 F0681	株式会社京都イングス	R4.12.7 R5.3.17	202289
滋賀県	東近江市 一部	ほ場整備	基準点測量 基準点測量	2級 4級	2点 50点	農林水産省近畿農政局淀川水系土地改良調査管理事務所 助言 F0583	NTCコンサルタント株式会社 近畿支社	R4.12.15 R5.3.31	201301
滋賀県	栗東市 全域	固定資産	数値撮影(デジタル) 同時調整 写真地図作成(デジタルオルソ)	地上画素寸法5.5cm 500 500	52.7km ² 52.7km ² 52.7km ²	滋賀県栗東市 助言 F0599	株式会社バスコ 関西事業部 営業部 滋賀支店	R4.12.15 R5.3.31	201407

都道府県名	測量地域	測量目的	測量種別	縮尺・等級	事業量	測量計画機関(助言番号)	測量作業機関	実施時期	ID
滋賀県	愛荘町 一部	ほ場整備	基準点測量 基準点測量 水準測量	2級 4級 3級	8点 134点 9.1km 4点	滋賀県愛荘町 助言 F0663	キタイ設計株式会社	R4.12.16 R5.3.29	202138
滋賀県	長浜市 一部	その他	航空レーザ測量	500	326.2km ²	滋賀県長浜土木事務所 助言 F0628	中日航空株式会社	R5.1.6 R5.3.1	201746
滋賀県	彦根市 一部	道路台帳	MMS計測 修正測量	500 500	4km 4km	滋賀県彦根市 助言 F0646	株式会社バスコ 滋賀支店	R5.1.18 R5.3.27	201969
滋賀県	長浜市 一部	その他	基準点測量	3級	4点	滋賀県長浜土木事務所 助言 F0698	キタイ設計株式会社	R5.1.20 R5.5.19	202481
滋賀県	野洲市 一部	総合計画	基準点測量	2級	1点	滋賀県総合企画部高専設置準備 室 助言 F0682	株式会社新明	R5.2.8 R5.3.28	202291
滋賀県 京都府	草津市 一部 大津市 一部 京都市 一部	道路計画	数値撮影(デジタル) 数値図化(同時調整含む)	地上画素寸法12cm 1000	50km ² 4km ²	近畿地方整備局滋賀国道事務所 助言 F0733	朝日航洋株式会社 西日本 本支店	R5.3.17 R5.8.31	202818
滋賀県	長浜市 一部	河川管理	航空レーザ測量 航空レーザ測深	500 1000	2.96km ² 2.96km ²	近畿地方整備局琵琶湖河川事務 所 助言 F0015	株式会社バスコ	R5.4.17 R5.9.29	203053
滋賀県	大津市 一部	その他	復旧測量(基準点)	3級再設	1点	滋賀県大津市 助言 F0077	株式会社 ダイキ	R5.5.15 R5.7.31	203770
滋賀県	甲賀市 一部	その他	基準点測量	3級	2点	滋賀県甲賀土木事務所 助言 F0148	株式会社 エフオーター ズシステム	R5.6.8 R5.9.30	205410
滋賀県	大津市 一部	基準点管理	復旧測量(基準点)	2級再設	1点	滋賀県大津市 助言 F0089	有限会社井門測量	R5.6.15 R5.8.30	204071
滋賀県	竜王町 一部	その他	基準点測量 水準測量	2級 3級	1点 1km 3点	滋賀県東近江土木事務所 助言 F0118	タイフ設計事務所	R5.6.27 R5.8.15	204693
滋賀県	甲賀市 一部	その他	基準点測量 基準点測量	2級 3級	2点 2点	滋賀県甲賀土木事務所 助言 F0240	有限会社 ES Cube	R5.7.13 R5.12.15	206741
滋賀県	大津市 一部	河川計画	基準点測量	3級	1点	滋賀県大津土木事務所 助言 F0182	株式会社 井上エンジ ニアリング	R5.7.21 R5.9.20	205790
滋賀県	多賀町 一部	その他	基準点測量	3級	2点	滋賀県湖東土木事務所 助言 F0165	京津測量株式会社	R5.7.25 R5.11.30	205535
滋賀県	守山市 全域	総合計画	数値図化	2500	45.85km ²	滋賀県守山市 助言 F0169	株式会社バスコ 関西事 務所 彦根 滋賀支店	R5.7.27 R5.8.18	205614
滋賀県	大津市 一部	その他	基準点測量 基準点測量	2級 3級	2点 1点	滋賀県大津土木事務所 助言 F0273	株式会社オースキ	R5.8.17 R5.12.25	207215
滋賀県	守山市 一部	その他	基準点測量 水準測量	3級 3級	1点 1.8km 1点	滋賀県南部土木事務所 助言 F0282	有限会社西村測量設計	R5.8.21 R5.11.1	207297
滋賀県	湖南市 一部	その他	基準点測量 基準点測量	3級 4級	3点 6点	滋賀県甲賀農業農村振興事務 所 助言 F0227	株式会社サンセイ	R5.8.25 R5.11.30	206534
滋賀県	草津市 一部	その他	基準点測量 基準点測量	3級 4級	2点 17点	滋賀県大津・南部農業農村振興 事務所 助言 F0269	株式会社サンセイ	R5.9.12 R6.1.10	207172
滋賀県	草津市 一部	道路計画	基準点測量 水準測量	3級 3級	3点 3km 1点	滋賀県南部土木事務所 助言 F0373	株式会社西日本技術コン サルタント	R5.10.1 R5.10.31	208725
滋賀県	高島市 一部	その他	基準点測量	3級	4点	滋賀県高島土木事務所 助言 F0361	株式会社サンセイ	R5.10.17 R6.1.19	208515
滋賀県	愛荘町 一部	土地改良	基準点測量	2級	1点	滋賀県湖東農業農村振興事務 所 助言 F0434	浜エンジニアリング株式 会社	R5.10.18 R6.3.5	209446
滋賀県	愛荘町 一部	土地改良	基準点測量	2級	1点	滋賀県湖東農業農村振興事務 所 助言 F0447	リックプランニング 株式 会社	R5.10.20 R6.3.5	209675
滋賀県	守山市 全域	その他	数値撮影(デジタル) 同時調整 写真地図作成(デジタルオルソ)	地上画素寸法5.8cm 500 500	55.74km ² 55.74km ² 55.74km ²	滋賀県守山市 助言 F0436	朝日航洋株式会社	R5.11.1 R6.2.29	209464
京都府	京都市 一部	基準点管理	復旧測量(基準点) 復旧測量(基準点) 復旧測量(基準点)	1級 2級 3級	4点 18点 29点	京都府京都市 助言 F0266	サンズインコンサルタン ト株式会社	H30.11.1 H31.3.15	167272
京都府	京都市 一部	基準点管理	復旧測量(基準点) 復旧測量(基準点) 復旧測量(基準点)	1級 2級 3級	5点 7点 12点	京都府京都市 助言 F0640	辰巳工務株式会社	R2.2.20 R2.3.13	178618
京都府	八幡市 一部	総合計画	基準点測量	4級	1点	京都府八幡市 助言 F0093	有限会社エイド	R2.6.1 R2.7.31	180079
京都府	向日市 一部	その他	基準点測量	3級	3点	京都府 助言 F0265	株式会社片山測量設計事 務所	R2.7.30 R3.3.31	182348
京都府	京丹波町 一部	道路計画	用地測量	500	0.01km ²	近畿地方整備局福知山河川国道 事務所 助言 F0380	株式会社西橋設計	R2.10.7 R3.3.19	183713
京都府	京都市 一部	基準点管理	復旧測量(基準点) 復旧測量(基準点) 復旧測量(基準点)	1級 2級 3級	3点 4点 16点	京都府京都市 助言 F0532	有限会社 イマックス	R2.12.21 R3.3.15	184858
京都府	京都市 一部	基準点管理	復旧測量(基準点) 復旧測量(基準点) 復旧測量(基準点)	1級再設 2級再設 3級再設	4点 5点 5点	京都府京都市 助言 F0354	近畿都市整備 株式会社	R3.9.30 R4.3.15	189757
京都府	京都市 一部	その他	水準測量	1級	3.1km 1点	京都府京都市 助言 F0403	コスモエンジニアリング株 式会社	R3.10.13 R3.11.30	190216
京都府	京丹後市 一部	その他	現地測量(数値地形図作成)	1000	0.138km ²	京都府丹後広域振興局 助言 F0638	内外エンジニアリング株式 会社	R3.12.10 R4.3.15	193293
京都府 大阪府	八幡市 一部 大山崎町 一部 守口市 一部 枚方市 一部 大阪市 一部 高槻市 一部 島本町 一部 寝屋川市 一部 摂津市 一部	河川管理	航空レーザ測深 数値撮影(デジタル) 同時調整 写真地図作成(デジタルオルソ)	陸部500、水部1000 地上画素寸法18cm 2500 2500	17.44km ² 72.3km ² 72.3km ² 72.3km ²	近畿地方整備局淀川河川事務所 助言 F0649	株式会社バスコ	R4.1.17 R5.3.31	193336
京都府	木津川市 一部	道路計画	基準点測量 水準測量 UAVレーザ測量 数値図化	2級 3級 500	1点 5.7km 10点 0.29km ² 0.29km ²	近畿地方整備局京都国道事務所 助言 F0087	国際航業株式会社 京都 支店	R4.6.7 R4.12.28	195280
京都府	舞鶴市 一部	その他	基準点測量	3級	3点	京都府舞鶴市 助言 F0114	株式会社オルサム	R4.6.8 R5.3.31	195735
京都府	八幡市 一部 久御山町 一部 宇治市 一部 京都市 一部	河川管理	航空レーザ測深	陸部500、水部1000	5.69km ²	近畿地方整備局淀川河川事務所 助言 F0099	アジア航測株式会社 大 阪支店	R4.6.10 R4.12.23	195514
京都府	八幡市 一部 大山崎町 一部 京都市 一部	河川管理	航空レーザ測深 数値撮影(デジタル) 同時調整 写真地図作成(デジタルオルソ) 修正測量	陸部500、水部1000 地上画素寸法18cm 2500 2500 2500	7.46km ² 20.5km ² 20.5km ² 20.5km ² 20.5km ²	近畿地方整備局淀川河川事務所 助言 F0100	株式会社バスコ	R4.6.10 R5.3.31	195525
京都府	京都市 一部 城陽市 一部 八幡市 一部 京田辺市 一部 和東町 一部 久御山町 一部 井手町 一部 木津川市 一部 精華町 一部	河川管理	航空レーザ測深	陸部500、水部1000	19.31km ²	近畿地方整備局淀川河川事務所 助言 F0101	国際航業株式会社 大阪 支店	R4.6.15 R4.12.23	195530
京都府	精華町 一部	道路計画	基準点測量	3級	4点	京都府精華町 助言 F0197	株式会社ユーズ	R4.6.16 R5.3.24	196910
京都府	木津川市 一部	都市計画	修正測量	2500	15km ²	木津川市 助言 F0133	株式会社バスコ 京都支 店	R4.7.7 R5.3.31	196031
京都府	福知山市 一部	その他	航空レーザ測量	500	72.2km ²	京都府福知山市 助言 F0228	アジア航測株式会社 京 都支店	R4.7.22 R5.2.28	197326
京都府	舞鶴市 一部	その他	基準点測量 基準点測量 現地測量(数値地形図作成)	3級 4級 500	2点 4点 0.008km ²	京都府舞鶴市 助言 F0111	日本工営株式会社	R4.8.9 R5.8.31	204562
京都府	舞鶴市 一部	道路計画	MMS計測	500	22km	京都府舞鶴市 助言 F0215	株式会社バスコ 京都支 店	R4.8.9 R5.3.15	197154
京都府	京都市 一部	その他	基準点測量	4級	111点	法務省京都地方法務局 助言 F0242	バイオニア測量設計株式 会社	R4.8.22 R5.2.28	197485
京都府	与謝野町 一部	その他	基準点測量	2級	1点	京都府与謝野町 助言 F0310	株式会社エース	R4.9.5 R5.3.17	198305
京都府	京丹波町 一部	道路計画	MMS計測	500	100km	京都府京丹波町 助言 F0306	株式会社バスコ 京都支 店	R4.9.12 R5.3.31	198286
京都府	舞鶴市 一部	森林計画	基準点測量	3級	3点	京都府舞鶴市 助言 F0322	株式会社バスコ	R4.9.16 R5.3.31	198516
京都府	木津川市 一部	道路計画	MMS計測	500	30km	京都府木津川市 助言 F0353	株式会社バスコ 京都支 店	R4.9.28 R5.3.31	198814
京都府	京都市 全域	総合計画	数値撮影(デジタル) 数値撮影(デジタル) 同時調整	地上画素寸法20cm 地上画素寸法15cm 2500	800km ² 350.74km ² 1150.74km ²	京都府京都市 助言 F0462	写測エンジニアリング株式 会社	R4.10.1 R5.3.31	200159
京都府	南山城村 一部	道路台帳	既成図数値化 地形図等成果の座標補正 修正測量 MMS計測 修正測量	1000 1000 500-2500 500 1000	121.2km 121.2km 55.85km ² 10km 4.32km	京都府南山城村 助言 F0369	株式会社バスコ 京都支 店	R4.10.3 R5.2.28	198935
京都府	精華町 全域	都市計画	修正測量 地形編集	2500 10000	21.73km ² 21.73km ²	京都府精華町 助言 F0384	国際航業株式会社 京都 支店	R4.10.4 R5.3.31	199148
京都府	亀岡市 一部	道路計画	基準点測量 水準測量 現地測量(数値地形図作成)	4級 3級 250	4点 2.3km 1点 0.009km ²	近畿地方整備局京都国道事務所 助言 F0404	株式会社キチコンサル タント	R4.10.17 R5.2.28	199394
京都府	長岡京市 一部	その他	基準点測量	4級	206点	法務省京都地方法務局 助言 F0358	あおぞら土地家屋調査士 法人	R4.10.18 R5.2.28	198886

都道府県名	測量地域	測量目的	測量種別	縮尺・等級	事業費	測量計画機関(助言番号)	測量作業機関	実施時期	ID	
京都府	京都市 一部	その他	基準点測量	道路基準点	147点	近畿地方整備局京都国道事務所助言 F0470	株式会社エイト日本技術開発	R4.11.8 R5.2.28	200231	
京都府	舞鶴市 一部	その他	基準点測量	3級	1点	京都府助言 F0535	塩見測量設計株式会社	R4.11.11 R5.3.31	200860	
京都府	舞鶴市 一部	その他	航空レーザ測量	500	41.76km ²	京都府舞鶴市助言 F0499	株式会社バスコ	R4.11.16 R5.3.31	200512	
京都府	精華町 一部 井手町 一部 京都市 一部 八幡市 一部 城陽市 一部	和東町 一部 久御山町 一部 木津川市 一部 京田辺市 一部 大山崎町 一部	河川計画	数値撮影(デジタル) 同時調整 修正測量 写真地図作成(デジタルオルソ)	地上画素寸法16cm 2500 2500 2500	78.59km ² 21.58km ² 21.58km ² 78.59km ²	近畿地方整備局淀川河川事務所助言 F0533	国際航業株式会社 大阪支店	R4.11.29 R5.3.31	200851
京都府	井手町 一部	道路台帳	既成図数値化 地形図等成果の座標補正 MMS計測 地図編集 修正測量	1000 1000 500 1000・2500ハイブリッド 1000	114km 114km 10km 114km 10km	京都府井手町助言 F0557	株式会社バスコ 京都支店	R4.12.7 R5.3.30	201087	
京都府	宇治市 一部	その他	基準点測量	3級	2点	近畿地方整備局琵琶湖河川事務所助言 F0603	株式会社オオバ 大阪支店	R4.12.8 R5.3.31	201434	
京都府	舞鶴市 一部	その他	基準点測量	4級	27点	京都府舞鶴市助言 F0574	株式会社アズクリエイト	R4.12.10 R5.2.28	201211	
京都府	京都市 一部 八幡市 一部 久御山町 一部	河川管理	数値撮影(デジタル) 同時調整 修正測量 写真地図作成(デジタルオルソ)	地上画素寸法15cm 2500 2500 2500	21.58km ² 21.58km ² 21.58km ² 21.58km ²	近畿地方整備局淀川河川事務所助言 F0595	アジア航測株式会社 大阪支店	R4.12.15 R5.3.31	201342	
京都府	木津川市 一部	都市計画	基準点測量 修正測量	3級 4級	4点 35点	都市再生機構西日本支店助言 F0565	株式会社エハラ	R4.12.19 R5.4.14	201155	
京都府	亀岡市 一部	都市計画	修正測量	2500	0.7km ²	京都府亀岡市助言 F0699	株式会社かんこう	R4.12.20 R5.3.31	202516	
京都府	亀岡市 一部	その他	基準点測量 修正測量	3級 4級	1点 5点	京都府亀岡市助言 F0625	株式会社サンコン	R4.12.23 R5.3.31	201722	
京都府	向日市 一部	道路台帳	MMS計測 修正測量	500 500	4.6km 4.6km	京都府向日市助言 F0626	株式会社バスコ 京都支店	R5.1.6 R5.3.31	201724	
京都府	福知山市 一部	都市計画	修正測量	2500	4.5km ²	京都府福知山市助言 F0647	アジア航測株式会社 京都支店	R5.1.18 R5.2.28	201971	
京都府	福知山市 一部	道路台帳	現地測量(数値地形図作成)	1000	0.3km	京都府福知山市助言 F0668	株式会社バスコ 京都支店	R5.1.31 R5.3.15	202159	
京都府	長岡京市 一部 向日市 一部	その他	基準点測量	4級	4点	京都府助言 F0667	株式会社京都イングス	R5.2.2 R5.3.17	202153	
京都府	木津川市 一部	道路台帳	MMS計測 修正測量 修正測量	500 500 1000	1.1km 0.5km 0.6km	京都府木津川市助言 F0671	株式会社バスコ 京都支店	R5.2.6 R5.3.31	202191	
京都府	精華町 一部 井手町 一部 京田辺市 一部 城陽市 一部	河川管理	MMS計測	500	106.4km	近畿地方整備局淀川河川事務所助言 F0677	国際航業株式会社 大阪支店	R5.2.6 R5.3.31	202274	
京都府	宇治市 一部	その他	復旧測量(基準点)	3級再設	2点	京都府宇治市助言 F0709	株式会社かんこう	R5.3 R5.3.31	202613	
京都府	八幡市 一部	道路台帳	MMS計測 修正測量	500 500	0.91km 0.91km	京都府八幡市助言 F0728	株式会社バスコ 京都支店	R5.3.22 R5.3.31	202772	
京都府	京都市 一部	道路計画	用地測量	500	0.028km ²	近畿地方整備局京都国道事務所助言 F0033	株式会社エイト日本技術開発	R5.4.26 R5.10.31	203219	
京都府	福知山市 一部	その他	復旧測量(水準)	2級再設	7.8km 1点	京都府中丹西土木事務所助言 F0237	株式会社シービル	R5.7.24 R5.11.20	206694	
京都府	京丹後市 一部	その他	基準点測量	3級	3点	京都府丹後土木事務所助言 F0195	株式会社望月測量設計事務所	R5.8.9 R5.11.25	206013	
京都府	城陽市 一部	土地区画整理	基準点測量	3級	7点	三菱地所株式会社助言 F0205	日本工営都市空間 株式会社 大阪支店	R5.8.14 R5.9.30	206222	
京都府	綾部市 一部	その他	基準点測量	3級	4点	防衛省近畿中部防衛局助言 F0262	株式会社日照技術コンサルタント	R5.9.4 R6.2.29	207070	
京都府	京都市 一部	都市計画	基準点測量	4級	26点	都市再生機構西日本支店助言 F0300	株式会社吹上技研コンサルタント	R5.9.19 R6.1.12	207511	
京都府	舞鶴市 一部	地籍調査	基準点測量	4級	11点	京都府舞鶴市助言 F0301	株式会社アズクリエイト	R5.10.2 R6.2.29	207517	
京都府	舞鶴市 一部	その他	基準点測量 修正測量	3級 4級	1点 8点	京都府舞鶴市助言 F0351	株式会社京都イングス	R5.10.11 R6.2.29	208315	
京都府	京都市 一部	その他	基準点測量	4級	36点	京都府京都市助言 F0426	ハイオニオ測量設計株式会社	R5.11.10 R6.2.29	209370	
京都府	舞鶴市 一部	ほ場整備	基準点測量	3級	3点	京都府舞鶴市助言 F0523	株式会社京都イングス	R5.12.13 R6.2.29	210334	
大阪府	大阪市 一部	土地区画整理	基準点測量	4級	6点	大阪府大阪市助言 F0438	大阪府大阪市	H27.4.1 R4.3.31	140129	
大阪府	茨木市 一部	農地開発	現地測量(数値地形図作成)	250	0.014km ²	大阪府安威川夕ム建設事務所助言 F0014	平和測量設計株式会社	R2.3.12 R2.7.28	179077	
大阪府	岸和田市 一部	その他	基準点測量 基準点測量	2級 4級	1点 13点	大阪府岸和田土木事務所助言 F0032	株式会社ヤマキ	R2.4.28 R2.5.29	179325	
大阪府	松原市 一部	その他	基準点測量 基準点測量 基準点測量	2級 3級 4級	1点 4点 7点	大阪府富田林土木事務所助言 F0181	株式会社西川測量設計	R2.6.15 R3.1.27	181450	
大阪府	摂津市 一部	その他	修正測量	500・2500ハイブリッドデータ	136km	大阪府摂津市助言 F0509	株式会社バスコ 大阪支店	R2.7.7 R5.3.31	184703	
大阪府	千早赤阪村 一部	その他	基準点測量 基準点測量	2級 4級	2点 18点	大阪府富田林土木事務所助言 F0329	株式会社セック	R2.7.8 R3.2.25	183182	
大阪府	岬町 一部 阪南市 一部	その他	基準点測量 基準点測量 現地測量(数値地形図作成)	2級 4級 500 3級	2点 36点 0.043km ² 2点	大阪府環境農林水産部水産課助言 F0188	株式会社日測 関西支店	R2.7.9 R3.1.15	181491	
大阪府	茨木市 一部	その他	基準点測量 基準点測量	3級 4級	4点 37点	大阪府北部流域下水道事務所助言 F0190	株式会社川測設計	R2.7.15 R2.12.9	181499	
大阪府	東大阪市 一部	その他	基準点測量 基準点測量 現地測量(数値地形図作成)	2級 4級 1000	1点 12点 0.031km ²	大阪府八尾土木事務所助言 F0301	株式会社濱田設計測量事務所	R2.7.16 R3.1.27	182897	
大阪府	千早赤阪村 一部	その他	基準点測量 基準点測量 基準点測量	2級 3級 4級	2点 2点 1点	大阪府富田林土木事務所助言 F0200	株式会社テー・エス・シー	R2.7.30 R2.10.28	181565	
大阪府	岬町 一部	その他	基準点測量 基準点測量 基準点測量	2級 3級 4級	1点 1点 8点	大阪府岸和田土木事務所助言 F0198	有限会社野辺測量設計事務所	R2.8.5 R2.11.30	181555	
大阪府	熊取町 一部	その他	基準点測量 基準点測量	3級 4級	5点 38点	大阪府岸和田土木事務所助言 F0192	晋光測量株式会社	R2.8.18 R2.12.16	181504	
大阪府	河南町 全域 熊取町 一部 能勢町 全域 島本町 一部 交野市 一部 泉南市 一部 高石市 一部 柏原市 一部 和泉市 一部 高槻市 一部 枚方市 一部 貝塚市 一部 吹田市 一部 豊中市 一部 池田市 一部	太子町 全域 岬町 全域 豊能町 全域 阪南市 全域 四條畷市 一部 藤井寺市 一部 羽曳野市 一部 箕面市 一部 河内長野市 一部 富田林市 全域 泉佐野市 一部 寝屋川市 一部 千早赤阪村 一部 大阪狭山市 全域	その他	航空レーザ測量	500	184.4km ²	大阪府助言 F0219	株式会社バスコ 大阪支店	R2.8.26 R3.2.24	181733
大阪府	八尾市 一部	その他	基準点測量 基準点測量 基準点測量	2級 3級 4級	1点 2点 27点	大阪府八尾土木事務所助言 F0230	千里工事測量株式会社	R2.9.7 R2.11.30	181973	
大阪府	枚方市 一部	その他	基準点測量	4級	18点	大阪府枚方土木事務所助言 F0285	林測量技術コンサルタント株式会社	R2.10.2 R2.11.30	182659	
大阪府	吹田市 全域	道路計画	MMS計測	500	102.1km	大阪府吹田市助言 F0309	株式会社バスコ 大阪支店	R2.10.9 R3.3.31	182985	
大阪府	柏原市 一部	道路計画	数値撮影(デジタル) 同時調整 数値図化 航空レーザ測量	地上画素寸法12cm 1000 1000 500	0.32km ² 0.32km ² 0.32km ² 0.32km ²	大阪府柏原市助言 F0391	国際航業株式会社 大阪支店	R2.11.6 R3.3.19	183854	
大阪府	熊取町 一部	その他	基準点測量	4級	9点	大阪府熊取町助言 F0372	和泉測量設計株式会社	R2.11.9 R2.12.28	183629	
大阪府	門真市 一部	下水道計画	基準点測量	4級	58点	大阪府東部流域下水道事務所助言 F0565	平和測量設計株式会社	R2.11.25 R3.6.30	185073	
大阪府	岸和田市 一部	ほ場整備	基準点測量 基準点測量	3級 4級	2点 58点	大阪府泉州農と緑の総合事務所助言 F0531	和泉測量設計株式会社	R2.12.17 R3.2.24	184839	
大阪府	寝屋川市 一部 守口市 一部	下水道計画	基準点測量	4級	43点	大阪府東部流域下水道事務所助言 F0564	株式会社ホクセイ	R3.1.12 R3.6.30	185070	
大阪府	池田市 一部	その他	MMS計測 数値図化	500 500	12.3km 12.3km	大阪府池田土木事務所助言 F0655	写測エンジニアリング株式会社	R3.2.9 R3.7.14	185854	

都道府県名	測量地域	測量目的	測量種別	縮尺・等級	事業量	測量計画機関(助言番号)	測量作業機関	実施時期	ID
大阪府	藤井寺市 一部	道路計画	基準点測量 基準点測量 現地測量(数値地形図作成)	3級 4級 250	16点 50点 0.071km ²	大阪府富田林土木事務所 助言 F0647	有限会社富田測量設計	R3.3.15 R3.7.28	185780
大阪府	富田林市 一部	道路台帳	基準点測量	4級	11点	大阪府富田林土木事務所 助言 F0008	株式会社 中山測量設計事務所	R3.4.6 R3.5.31	186011
大阪府	和泉市 一部	道路計画	基準点測量 基準点測量	2級 4級	3点 33点	大阪府鳳土木事務所 助言 F0255	株式会社岡田測量設計	R3.5.20 R4.2.28	188745
大阪府	泉佐野市 一部	道路計画	基準点測量 基準点測量	4級 4級	1点 3点	大阪府岸和田土木事務所 助言 F0287	株式会社フィールド	R3.7.12 R3.11.24	189165
大阪府	岸和田市 一部	その他	基準点測量 基準点測量	3級 4級	3点 7点	大阪府 助言 F0202	和泉測量設計株式会社	R3.8.1 R4.1.17	188225
大阪府	泉南市 一部	その他	基準点測量 基準点測量 基準点測量	2級 3級 4級	2点 1点 30点	大阪府環境農林水産部水産課 助言 F0252	株式会社オーエス	R3.8.2 R3.12.10	188695
大阪府	松原市 一部	道路計画	基準点測量 現地測量(数値地形図作成)	4級 500	4点 0.013km ²	大阪府富田林土木事務所 助言 F0317	有限会社野辺測量設計事務所	R3.8.3 R4.2.28	189168
大阪府	箕面市 一部	その他	基準点測量 基準点測量	3級 4級	2点 11点	大阪府池田土木事務所 助言 F0219	株式会社フジックス	R3.8.4 R4.1.31	188428
大阪府	松原市 一部	道路計画	基準点測量 基準点測量 現地測量(数値地形図作成)	2級 4級 500	2点 23点 0.076km ²	大阪府富田林土木事務所 助言 F0321	株式会社エヌ・イー計測	R3.8.10 R4.7.27	189457
大阪府	豊中市 一部	その他	基準点測量 現地測量(数値地形図作成)	4級 250	6点 0.014km ²	大阪府池田土木事務所 助言 F0264	株式会社セントラル測量設計	R3.8.18 R3.10.27	189362
大阪府	箕面市 一部	その他	基準点測量 基準点測量 現地測量(数値地形図作成)	2級 4級 250	3点 102点 0.136km ²	大阪府池田土木事務所 助言 F0264	株式会社日測 関西支社	R3.8.20 R4.2.28	188810
大阪府	枚方市 一部	その他	基準点測量 現地測量(数値地形図作成) 路線測量	4級 250 その他	24点 0.0034km ² 0.33km	大阪府枚方土木事務所 助言 F0433	株式会社サン測量設計事務所	R3.10.25 R4.2.16	190480
大阪府	泉南市 一部	その他	現地測量(数値地形図作成)	250	0.002km ²	大阪府岸和田土木事務所 助言 F0443	株式会社セキ測量調査	R3.10.25 R3.12.13	190548
大阪府	箕面市 一部	その他	基準点測量	4級	4点	大阪府池田土木事務所 助言 F0447	株式会社フジックス	R3.10.29 R4.2.28	190600
大阪府	大阪市 一部	その他	水準測量 水準測量	1級 3級	49km 73km	大阪府大阪市 助言 F0480	有限会社田村測量設計	R3.11.19 R4.3.31	190837
大阪府	豊中市 全域	固定資産	数値撮影(デジタル) 同時撮影 写真地図作成(デジタルオルソ)	地上画素寸法6cm 500 500	36.6km ² 36.6km ² 36.6km ²	大阪府豊中市 助言 F0441	国際航業株式会社 大阪支店	R3.12.1 R4.3.31	190536
大阪府	藤井寺市 一部	道路台帳	MMS計測 修正測量	500 500	0.78km 0.78km	大阪府藤井寺市 助言 F0563	株式会社バスコ 大阪支店	R3.12.14 R4.3.22	191612
大阪府	岸和田市 一部	ほ場整備	基準点測量 基準点測量	3級 4級	2点 39点	大阪府泉州農と緑の総合事務所 助言 F0660	有限会社総合測量設計	R4.1.16 R4.3.31	193429
大阪府	守口市 一部 大阪市 一部	河川管理	航空レーザ測深	500	14.12km ²	近畿地方整備局淀川河川事務所 助言 F0650	国際航業株式会社 大阪支店	R4.1.17 R4.11.30	193338
大阪府	和泉市 一部	その他	基準点測量 現地測量(数値地形図作成)	4級 500	28点 0.013km ²	大阪府鳳土木事務所 助言 F0179	日原測量株式会社	R4.3.16 R5.1.25	196709
大阪府	泉佐野市 一部	その他	基準点測量	3級	1点	大阪府泉佐野市 助言 F0005	株式会社 FACT	R4.4.1 R4.4.30	194191
大阪府	大阪市 全域	道路台帳	修正測量	500	27km	大阪府大阪市 助言 F0131	株式会社北斗エンジニアリング	R4.4.25 R5.3.31	196015
大阪府	池田市 一部	総合計画	修正測量 修正測量 地図編集	1000 2500 10000	2.56km ² 2.56km ² 22.14km ²	大阪府池田市 助言 F0077	株式会社ジオテック/関西	R4.5.10 R4.10.30	195106
大阪府	茨木市 一部	その他	基準点測量 基準点測量 現地測量(数値地形図作成)	3級 4級 250	4点 42点 0.075km ²	大阪府安威川ダム建設事務所 助言 F0067	晋光測量株式会社	R4.5.12 R4.11.29	194972
大阪府	河内長野市 一部	その他	基準点測量 現地測量(数値地形図作成)	4級 250	17点 0.006km ²	大阪府富田林土木事務所 助言 F0020	株式会社阪南建設エンジニアリング	R4.5.16 R5.1.31	194399
大阪府	大阪市 一部	その他	MMS計測	500	15km	国土交通省都市局都市政策課 助言 F0058	国際航業株式会社 東京支店	R4.5.26 R5.3.22	194904
大阪府	枚方市 全域	道路台帳	修正測量 修正測量	500 2500	8km 8km	枚方市 助言 F0134	国際航業株式会社 大阪支店	R4.6.3 R5.2.28	196045
大阪府	堺市 一部	その他	基準点測量 基準点測量	2級 4級	3点 7点	大阪府鳳土木事務所 助言 F0135	株式会社フィールド	R4.6.10 R4.12.12	196594
大阪府	豊中市 一部	その他	基準点測量 現地測量(数値地形図作成)	4級 250	26点 0.042km ²	大阪府池田土木事務所 助言 F0170	FIELD DOOR 株式会社	R4.6.16 R4.12.14	196514
大阪府	八尾市 一部	河川管理	基準点測量 基準点測量	1点 4級	1点 24点	大阪府八尾土木事務所 助言 F0148	和泉コンサルタント株式会社	R4.6.20 R5.2.28	196324
大阪府	岬町 一部	その他	基準点測量 基準点測量	3級 4級	1点 28点	大阪府岸和田土木事務所 助言 F0201	扶桑計測株式会社	R4.6.20 R5.2.28	197006
大阪府	岬町 一部	その他	基準点測量 基準点測量	3級 4級	2点 21点	大阪府岸和田土木事務所 助言 F0202	泉州測地株式会社	R4.6.22 R5.2.28	197008
大阪府	堺市 一部 羽曳野市 一部	その他	基準点測量 基準点測量 基準点測量	2級 3級 3級	1点 2点 9点	大阪府富田林土木事務所 助言 F0218	ジオテクニカル株式会社	R4.6.29 R4.12.14	197210
大阪府	河南町 一部	土地改良	基準点測量 基準点測量 基準点測量	2級 3級 3級	3点 9点 8点	大阪府南河内農と緑の総合事務所 助言 F0124	株式会社セック	R4.7.1 R5.1.31	195822
大阪府	寝屋川市 一部	土地区画整理	基準点測量	3級	1点	大阪府寝屋川市 助言 F0427	株式会社八州 関西支社	R4.7.1 R5.3.17	199618
大阪府	泉大津市 一部	都市計画	修正測量	2500	2.23km ²	大阪府泉大津市 助言 F0271	株式会社かんこう	R4.7.4 R5.3.15	197822
大阪府	門真市 一部 枚方市 一部 守口市 一部	その他	基準点測量 基準点測量 現地測量(数値地形図作成)	3級 4級 250	4点 23点 0.021km ²	大阪府枚方土木事務所 助言 F0141	株式会社富士開発コンサルタント	R4.7.5 R5.2.28	196204
大阪府	大阪市 一部 大東市 一部	その他	基準点測量	4級	41点	大阪府寝屋川水系改修工営所 助言 F0137	株式会社家永技建	R4.7.6 R4.8.31	196145
大阪府	和泉市 一部	その他	基準点測量	4級	37点	大阪府鳳土木事務所 助言 F0136	株式会社阪南コーポレーション	R4.7.7 R5.2.28	196829
大阪府	大阪市 一部	その他	基準点測量	4級	13点	大阪府西大阪治水事務所 助言 F0125	株式会社サン測量設計事務所	R4.7.11 R5.2.28	195830
大阪府	岸和田市 全域	道路台帳	修正測量	500	3.15km	大阪府岸和田市 助言 F0206	株式会社かんこう	R4.7.13 R5.3.31	197041
大阪府	茨木市 一部	都市計画	修正測量 地図編集 地図編集	2500 10000 15000	1.07km ² 1.07km ² 1.07km ²	大阪府茨木市 助言 F0144	株式会社バスコ 大阪第一支店	R4.7.15 R5.3.10	196277
大阪府	大阪市 一部	その他	基準点測量	4級	25点	大阪府大阪市 助言 F0149	平和測量設計株式会社	R4.7.19 R5.3.31	196335
大阪府	大阪市 一部	その他	基準点測量	4級	10点	大阪府大阪市 助言 F0150	株式会社ムロガ	R4.7.19 R5.3.31	196336
大阪府	大阪市 一部	その他	復旧測量(基準点) 基準点測量	4級移設 4級	4点 38点	大阪府大阪市 助言 F0151	株式会社日照技術コンサルタント 大阪支店	R4.7.19 R5.3.31	196339
大阪府	大阪市 一部	その他	復旧測量(基準点) 復旧測量(基準点) 基準点測量	3級移設 4級移設 4級	3点 9点 16点	大阪府大阪市 助言 F0152	株式会社ティ・エッチ・エヌ	R4.7.19 R5.3.31	196340
大阪府	大阪市 一部	その他	基準点測量	4級	25点	大阪府大阪市 助言 F0153	小林測量設計 株式会社	R4.7.19 R5.3.31	196341
大阪府	大阪市 一部	その他	復旧測量(基準点) 基準点測量	3級移設 4級	2点 31点	大阪府大阪市 助言 F0162	株式会社大永建設コンサルタント	R4.7.19 R5.3.31	196466
大阪府	大阪市 一部	その他	基準点測量	4級	37点	大阪府大阪市 助言 F0163	株式会社京都イングス大阪支社	R4.7.19 R5.3.31	196467
大阪府	大阪市 一部	その他	基準点測量	4級	35点	大阪府大阪市 助言 F0164	株式会社アスカ	R4.7.19 R5.3.31	196468
大阪府	大阪市 一部	その他	基準点測量 基準点測量	4級 3級	19点 1点	大阪府大阪市 助言 F0165	株式会社北斗エンジニアリング	R4.7.19 R5.3.31	196470
大阪府	大阪市 一部	その他	基準点測量	4級	5点	大阪府大阪市 助言 F0166	有限会社中央測量	R4.7.19 R5.3.31	196472
大阪府	富田林市 全域	その他	修正測量	1000	39.66km ²	大阪府富田林市 助言 F0034	カンゼ航測株式会社	R4.7.20 R5.5.31	203245
大阪府	岬町 一部	その他	基準点測量 基準点測量	3級 4級	2点 19点	大阪府岸和田土木事務所 助言 F0257	株式会社メジャーテクノ	R4.7.20 R4.10.31	197630
大阪府	富田林市 一部	都市計画	基準点測量	4級	3点	都市再生機構西日本支社 助言 F0155	株式会社グロース	R4.7.22 R4.11.18	196370
大阪府	高石市 一部	その他	基準点測量	4級	18点	大阪府鳳土木事務所 助言 F0307	日原測量株式会社	R4.7.22 R5.1.31	198288
大阪府	八尾市 一部	河川管理	基準点測量 現地測量(数値地形図作成)	4級 250	10点 0.006km ²	大阪府八尾土木事務所 助言 F0259	株式会社濱田設計測量事務所	R4.7.26 R4.12.14	197641
大阪府	堺市 一部	その他	基準点測量 基準点測量	2級 4級	2点 15点	大阪府鳳土木事務所 助言 F0364	扶桑計測株式会社	R4.7.29 R5.1.31	198915
大阪府	和泉市 一部	その他	基準点測量	3級	2点	大阪府鳳土木事務所 助言 F0287	MOGコンサルタント株式会社	R4.7.29 R5.2.28	198226
大阪府	河内長野市 一部	その他	基準点測量	4級	19点	大阪府富田林土木事務所 助言 F0172	株式会社ディー・エス・シー	R4.8.1 R5.2.28	196518
大阪府	泉佐野市 一部	その他	基準点測量	2級	3点	泉佐野市 助言 F0315	株式会社URリネージュ西日本支社	R4.8.1 R5.3.17	198430

都道府県名	測量地域	測量目的	測量種別	縮尺・等級	事業費	測量計画機関(助言番号)	測量作業機関	実施時期	ID
大阪府	貝塚市 一部	その他	基準点測量	4級	9点	大阪府岸和田土木事務所 助言 F0372	株式会社日測 関西支社	R4.8.2 R5.2.20	198957
大阪府	堺市 一部	その他	基準点測量 基準点測量	2級 4級	3点 23点	大阪府鳳土木事務所 助言 F0365	有限会社田村測量設計	R4.8.3 R5.1.31	198917
大阪府	高槻市 一部	河川管理	基準点測量 基準点測量	3級 4級	3点 19点	大阪府茨木土木事務所 助言 F0374	株式会社大永建設コンサル タント	R4.8.8 R5.2.28	199007
大阪府	熊取町 全域	道路計画	MMS計測	500	114.7km	大阪府熊取町 助言 F0210	株式会社バスコ 大阪第一支店	R4.8.9 R5.2.2	197100
大阪府	岸和田市 一部	その他	基準点測量	4級	10点	大阪府 助言 F0198	株式会社西川測量設計	R4.8.16 R4.12.14	198933
大阪府	大阪市 一部	その他	基準点測量	4級	23点	大阪府大阪市 助言 F0231	株式会社グラスブ	R4.8.17 R5.3.31	197335
大阪府	豊能町 一部	その他	基準点測量	3級	3点	大阪府北部農と緑の総合事務所 助言 F0241	株式会社森本測量設計	R4.8.18 R5.2.28	197430
大阪府	箕面市 一部	その他	基準点測量 基準点測量	3級 4級	3点 12点	大阪府池田土木事務所 助言 F0260	株式会社アイ・エス	R4.8.26 R4.10.31	197644
大阪府	泉佐野市 一部	道路台帳	基準点測量 現地測量(数値地形図作成)	4級 250	7点 0.0056km ²	大阪府岸和田土木事務所 助言 F0345	大阪測量株式会社	R4.8.26 R5.2.28	198735
大阪府	能勢町 一部	その他	基準点測量 基準点測量 現地測量(数値地形図作成)	2級 4級 250	3点 67点 0.15km ²	大阪府池田土木事務所 助言 F0282	株式会社北斗エンジニア リング	R4.9.1 R5.1.31	197946
大阪府	能勢町 一部	河川管理	基準点測量 基準点測量 現地測量(数値地形図作成)	2級 4級 250	6点 87点 0.115km ²	大阪府池田土木事務所 助言 F0283	株式会社アースライズカン パニー	R4.9.1 R4.12.20	197952
大阪府	泉佐野市 一部	その他	基準点測量	4級	9点	大阪府岸和田土木事務所 助言 F0447	有限会社 多賀	R4.9.1 R5.1.31	200019
大阪府	大阪市 全域	総合計画	修正測量 修正測量	2500 500	225.33km ² 0.05km ²	大阪市計画調整局 助言 F0285	株式会社バスコ 大阪第一支店	R4.9.2 R5.3.15	197990
大阪府	柏原市 一部 東大阪市 一部	その他	基準点測量 現地測量(数値地形図作成)	4級 250	15点 0.019km ²	大阪府八尾土木事務所 助言 F0299	株式会社エヌ・イー計測	R4.9.5 R5.2.28	198246
大阪府	能勢町 一部	その他	用地測量		0.0004km ²	大阪府池田土木事務所 助言 F0347	株式会社 ヒカリワーク	R4.9.5 R4.11.30	198749
大阪府	能勢町 全域	固定資産	数値撮影(デジタル) 同時調整 写真地図作成(デジタルオルソ)	地上画素寸法9.2cm 2500 2500	98.75km ² 98.75km ² 98.75km ²	大阪府能勢町 助言 F0383	アジア航測株式会社 大阪支店	R4.9.5 R5.3.13	199108
大阪府	守口市 一部 大阪市 一部	河川管理	復旧測量(基準点) 水準測量	3級再設 3級	3点 1km 3点	近畿地方整備局淀川河川事務所 助言 F0309	国際航業株式会社 大阪支店	R4.9.7 R4.11.30	198300
大阪府	四條畷市 一部	その他	基準点測量	4級	33点	大阪府都市整備部住宅建築局住 宅経営室 助言 F0407	株式会社オーエス	R4.9.9 R5.2.3	199424
大阪府	高石市 一部	その他	基準点測量 現地測量(数値地形図作成)	4級 250	38点 0.069km ²	大阪府鳳土木事務所 助言 F0305	株式会社 ヒカリワーク	R4.9.12 R5.1.31	198283
大阪府	高槻市 一部	土地区画整理	基準点測量 現地測量(数値地形図作成)	4級 500	57点 0.099km ²	高槻市成合南土地区画整理組合 助言 F0370	大西測量事務所	R4.9.12 R5.3.31	198942
大阪府	堺市 一部	その他	基準点測量	4級	64点	大阪府都市整備部住宅建築局住 宅経営室 助言 F0408	株式会社阪南建設エン 지니어リング	R4.9.12 R5.2.28	199427
大阪府	枚方市 一部	その他	基準点測量	4級	42点	大阪府都市整備部住宅建築局住 宅経営室 助言 F0438	株式会社グラスブ	R4.9.12 R5.2.28	199930
大阪府	茨木市 一部	その他	基準点測量 現地測量(数値地形図作成)	4級 500	52点 0.095km ²	大阪府都市整備部住宅建築局住 宅経営室 助言 F0541	株式会社エヌ・イー計測	R4.9.13 R5.2.28	200982
大阪府	千早赤阪村 一部	その他	基準点測量 基準点測量 現地測量(数値地形図作成)	2級 4級 250	3点 14点 0.03km ²	大阪府富田林土木事務所 助言 F0326	株式会社阪南建設エン 지니어リング	R4.9.20 R5.2.28	198551
大阪府	堺市 一部	海岸保全	水準測量 水準測量	1級 3級	17.7km 11点 21.4km 103点	大阪府 助言 F0439	株式会社富士開発コンサル タント	R4.9.26 R5.2.28	199935
大阪府	大阪市 一部	その他	基準点測量	4級	3点	大阪府西大阪治水事務所 助言 F0451	株式会社セック	R4.9.26 R5.2.28	200035
大阪府	茨木市 一部	その他	基準点測量 基準点測量	3級 4級	3点 17点	大阪府安威川ダム建設事務所 助言 F0329	有限会社アップスペース	R4.9.27 R5.2.26	198709
大阪府	茨木市 一部	その他	基準点測量	4級	22点	大阪府安威川ダム建設事務所 助言 F0340	有限会社衣田測量設計	R4.9.27 R4.10.31	198714
大阪府	大阪市 一部	基準点管理	基準点測量 復旧測量(基準点)	3級 3級改測	52点 39点	大阪府大阪市 助言 F0348	株式会社バスコ 大阪第一支店	R4.9.27 R5.3.28	198759
大阪府	豊中市 全域	総合計画	修正測量 地図編集 地図編集	500 2500 10000	36.6km ² 36.6km ² 36.6km ²	大阪府豊中市 助言 F0350	株式会社バスコ 大阪第一支店	R4.9.28 R5.3.31	198792
大阪府	大阪狭山市 全域	固定資産	数値撮影(デジタル) 同時調整 写真地図作成(デジタルオルソ)	地上画素寸法10cm 1000 1000	11.92km ² 11.92km ² 11.92km ²	大阪府大阪狭山市 助言 F0410	株式会社ウエスコ 関西支社	R4.10.3 R5.3.31	199435
大阪府	藤井寺市 全域	固定資産	数値撮影(デジタル) 同時調整 写真地図作成(デジタルオルソ)	地上画素寸法7cm 500 500 500	8.89km ² 8.89km ² 8.89km ² 8.89km ²	大阪府藤井寺市 助言 F0598	株式会社エイテック 大阪支店	R4.10.4 R5.3.31	201402
大阪府	柏原市 一部	その他	基準点測量 現地測量(数値地形図作成)	4級 250	6点 0.003km ²	大阪府八尾土木事務所 助言 F0379	テクノサポート株式会社 大阪支店	R4.10.6 R5.2.28	199090
大阪府	茨木市 一部	その他	基準点測量 基準点測量	2級 4級	1点 20点	大阪府茨木土木事務所 助言 F0479	株式会社エヌ・エス	R4.10.6 R5.2.28	200293
大阪府	茨木市 一部	その他	基準点測量	4級	3点	大阪府安威川ダム建設事務所 助言 F0387	小林測量設計 株式会社	R4.10.7 R4.12.19	199224
大阪府	大阪市 一部	都市計画	基準点測量	4級	3点	都市再生機構西日本支社 助言 F0389	MOGコンサルタント株式会 社	R4.10.11 R5.2.22	199242
大阪府	大阪市 一部	都市計画	基準点測量 基準点測量	3級 4級	3点 4点	都市再生機構西日本支社 助言 F0390	MOGコンサルタント株式会 社	R4.10.11 R5.2.22	199243
大阪府	和泉市 一部	その他	基準点測量 基準点測量	2級 4級	1点 13点	大阪府鳳土木事務所 助言 F0459	株式会社ティー・エス・ シー	R4.10.12 R5.1.31	200142
大阪府	泉南市 一部	その他	基準点測量	4級	41点	大阪府岸和田土木事務所 助言 F0491	株式会社メジャーテクノ	R4.10.12 R5.2.28	200417
大阪府	堺市 一部	その他	基準点測量	4級	58点	大阪府都市整備部住宅建築局住 宅経営室 助言 F0409	株式会社家永技建	R4.10.14 R4.10.31	199428
大阪府	熊取町 全域	道路台帳	修正測量	500	1.88km	大阪府熊取町 助言 F0395	国際航業株式会社 大阪支店	R4.10.17 R5.3.31	199291
大阪府	大阪市 一部 門真市 一部	その他	基準点測量	4級	70点	大阪府寝屋川水系改修工務所 助言 F0539	株式会社ホクセイ	R4.10.17 R5.2.28	200953
大阪府	大阪狭山市 一部	その他	基準点測量	4級	64点	大阪府都市整備部住宅建築局住 宅経営室 助言 F0428	土地家屋調査士法人コク ト	R4.10.21 R5.2.28	199619
大阪府	高石市 一部	その他	基準点測量 基準点測量	2級 3級	2点 5点	大阪府高石市 助言 F0419	和泉測量設計株式会社	R4.10.24 R5.3.29	199538
大阪府	吹田市 一部	その他	基準点測量	2級	3点	大阪府茨木土木事務所 助言 F0429	林測量技術コンサルタント 株式会社	R4.10.24 R5.2.28	199625
大阪府	豊中市 全域	道路管理	MMS計測 修正測量	500 500	0.042km ² 0.042km ²	大阪府豊中市 助言 F0432	株式会社バスコ 大阪第一支店	R4.10.24 R5.3.31	199723
大阪府	島本町 一部	土地区画整理	基準点測量 基準点測量 現地測量(数値地形図作成)	3級 4級 500	5点 79点 0.12km ²	島本町JR島本駅西土地区画整 理組合 助言 F0454	株式会社八州 関西支社	R4.10.24 R5.3.31	200128
大阪府	摂津市 全域	道路計画	MMS計測	500	41.8km	大阪府摂津市 助言 F0437	株式会社バスコ 大阪第一支店	R4.10.25 R5.3.17	199872
大阪府	羽曳野市 一部	道路台帳	基準点測量 基準点測量	3級 4級	3点 4点	大阪府富田林土木事務所 助言 F0534	株式会社ティー・エス・ シー	R4.10.27 R5.2.28	200853
大阪府	東大阪市 一部	その他	基準点測量 基準点測量 水準測量 現地測量(数値地形図作成)	4級 4級 3級 250	30点 1.7km 8点 0.038km ²	大阪府寝屋川水系改修工務所 助言 F0450	グローバルデザイン株式 会社	R4.10.28 R5.2.10	200031
大阪府	摂津市 一部	地盤変動調査	水準測量	1級	15.8km 8点	大阪府摂津市 助言 F0396	株式会社 四宮測量事務 所	R4.10.31 R5.3.31	199298
大阪府	泉大津市 一部	道路計画	基準点測量	4級	11点	大阪府鳳土木事務所 助言 F0524	株式会社フィールド	R4.11.1 R5.2.28	200808
大阪府	富田林市 全域	総合計画	数値撮影(デジタル) 同時調整 写真地図作成(デジタルオルソ)	地上画素寸法16cm 1000 1000	39.72km ² 39.72km ² 39.72km ²	大阪府富田林市 助言 F0480	写測エンジニアリング株式 会社	R4.11.2 R5.3.17	200301
大阪府	吹田市 一部	その他	基準点測量 基準点測量	3級 4級	3点 4点	大阪府日本万国博覧会記念公園 事務所 助言 F0522	株式会社家永技建	R4.11.2 R5.2.28	200780
大阪府	大阪市 一部	その他	復旧測量(基準点) 基準点測量	3級移設 4級	6点 42点	大阪府大阪市 助言 F0508	有限会社田村測量設計	R4.11.7 R5.3.31	200581
大阪府	枚方市 一部	その他	基準点測量 基準点測量	3級 4級	2点 12点	大阪府枚方土木事務所 助言 F0511	株式会社扶桑工務所	R4.11.8 R5.2.28	200599
大阪府	岸和田市 一部	道路台帳	基準点測量	4級	3点	大阪府岸和田土木事務所 助言 F0612	和泉測量設計株式会社	R4.11.8 R5.2.28	201581
大阪府	松原市 全域	固定資産	数値撮影(デジタル) 同時調整	地上画素寸法11cm 1000	16.7km ² 16.7km ²	大阪府松原市 助言 F0490	株式会社バスコ 関西事 業部 営業部 大阪第一	R4.11.11 R5.3.31	200405

都道府県名	測量地域	測量目的	測量種別	縮尺・等級	事業費	測量計画機関(助言番号)	測量作業機関	実施時期	ID	
大阪府	高槻市 一部	その他	基準点測量 現地測量(数値地形図作成)	4級 250	12点 0.001km ²	大阪府茨木土木事務所 助言 F0509	有限会社井伊測量設計事務所	R4.11.15 R5.2.28	200583	
大阪府	河内長野市 一部	土地区画整理	基準点測量 水準測量(GNSS)	3級 3級	12点 1点	大阪府河内長野市 助言 F0589	日本工営都市空間株式会社 大阪支店	R4.11.15 R5.3.24	201320	
大阪府	高石市 全域	固定資産	数値撮影(デジタル) 同時調整 写真地図作成(デジタルオルソ)	地上画素寸法8cm 500 500	11.4km ² 11.4km ² 11.4km ²	大阪府高石市 助言 F0495	株式会社バスコ 関西事業部 営業部 大阪第一支店	R4.11.16 R5.3.31	200495	
大阪府	堺市 一部	その他	復旧測量(基準点) 復旧測量(基準点) 復旧測量(基準点)	2級再設 3級再設 4級再設	11点 9点 18点	大阪府堺市 助言 F0580	株式会社オーエス	R4.11.16 R5.3.22	201269	
大阪府	堺市 一部	その他	基準点測量	4級	18点	大阪府都市整備局住宅建築局住宅経営室 助言 F0576	株式会社北斗エンジニアリング	R4.11.18 R5.2.27	201216	
大阪府 兵庫県	池田市 一部 伊丹市 一部 川西市 一部	豊中市 一部 尼崎市 一部 宝塚市 一部	河川管理	水準測量	2級	14.8km 5点	近畿地方整備局猪名川河川事務所 助言 F0475	株式会社深川アクステ	R4.11.21 R5.3.25	200274
大阪府	泉大津市 一部	その他	基準点測量 基準点測量	2級 2級	1点 2点	大阪府 助言 F0575	株式会社ヒライシテクノ	R4.11.21 R5.2.28	201215	
大阪府	八尾市 一部	基準点管理	復旧測量(基準点) 復旧測量(基準点)	3級再設 4級再設	3点 9点	大阪府八尾市 助言 F0517	株式会社ムロガ	R4.11.22 R5.3.31	200672	
大阪府	茨木市 一部	その他	基準点測量 基準点測量	4級 4級	19点 153点	法務省大阪法務局 助言 F0523	小野測量登記事務所	R4.11.22 R5.2.28	200782	
大阪府	高槻市 一部	基準点管理	基準点測量	4級	17点	大阪府高槻市 助言 F0663	株式会社 川上測量設計	R4.11.24 R5.3.31	202144	
大阪府	高槻市 全域	固定資産	数値撮影(デジタル) 同時調整 写真地図作成(デジタルオルソ)	地上画素寸法9.4cm 500 500	105.29km ² 105.29km ² 68.9km ²	大阪府高槻市 助言 F0605	株式会社エイテック 大阪支店	R4.11.25 R5.3.31	201506	
大阪府	摂津市 一部	道路計画	基準点測量	4級	46点	大阪府摂津市 助言 F0521	株式会社バスコ	R4.11.28 R5.3.22	200777	
大阪府	阪南市 一部	道路台帳	MMS計測 修正測量	500 500	0.23km 0.23km	大阪府阪南市 助言 F0526	株式会社バスコ 大阪支店	R4.11.28 R5.3.31	200824	
大阪府	高石市 一部	道路台帳	修正測量	500	0.4km	大阪府高石市 助言 F0530	株式会社バスコ 大阪第一支店	R4.11.28 R5.3.24	200835	
大阪府	茨木市 全域	固定資産	数値撮影(デジタル) 同時調整 写真地図作成(デジタルオルソ)	地上画素寸法11cm 1000 1000	76.5km ² 76.5km ² 76.5km ²	大阪府茨木市 助言 F0531	株式会社バスコ 関西事業部 営業部 大阪第一支店	R4.11.28 R5.3.31	200838	
大阪府	四條畷市 全域	固定資産	数値撮影(デジタル) 同時調整 写真地図作成(デジタルオルソ)	地上画素寸法9.6cm 1000 1000	18.69km ² 18.69km ² 18.69km ²	大阪府四條畷市 助言 F0532	アジア航測株式会社 大阪支店	R4.11.28 R5.3.31	200844	
大阪府	守口市 全域	固定資産	数値撮影(デジタル) 同時調整 写真地図作成(デジタルオルソ)	地上画素寸法8cm 500 500	12.71km ² 12.71km ² 12.71km ²	大阪府守口市 助言 F0621	株式会社かんこう 大阪支店	R4.11.28 R5.2.28	201717	
大阪府	堺市 全域	その他	数値撮影(デジタル) 同時調整 写真地図作成(デジタルオルソ)	地上画素寸法12cm 1000 1000	149.83km ² 149.83km ² 149.83km ²	大阪府堺市 助言 F0191	国際航業株式会社 大阪支店	R4.12.1 R5.3.31	196849	
大阪府	和泉市 全域	固定資産	数値撮影(デジタル) 同時調整 写真地図作成(デジタルオルソ)	地上画素寸法12cm 1000 1000	84.98km ² 84.98km ² 84.98km ²	大阪府和泉市 助言 F0227	国際航業株式会社 大阪支店	R4.12.1 R5.3.31	197320	
大阪府	豊中市 全域	固定資産	数値撮影(デジタル) 同時調整 写真地図作成(デジタルオルソ)	地上画素寸法6cm 500 500	36.6km ² 36.6km ² 36.6km ²	大阪府豊中市 助言 F0251	国際航業株式会社 大阪支店	R4.12.1 R5.3.31	197618	
大阪府	岬町 全域	固定資産	数値撮影(デジタル) 同時調整 写真地図作成(デジタルオルソ)	地上画素寸法12cm 1000 1000	49.18km ² 49.18km ² 49.18km ²	大阪府岬町 助言 F0318	国際航業株式会社 大阪支店	R4.12.1 R5.3.31	198474	
大阪府	田原町 全域 阪南市 全域 泉南市 全域	熊取町 全域 枚方市 一部 泉佐野市 全域	固定資産	数値撮影(デジタル) 同時調整 写真地図作成(デジタルオルソ)	地上画素寸法10cm 1000 1000	164.52km ² 164.52km ² 164.52km ²	大阪府泉佐野市 助言 F0436	株式会社かんこう	R4.12.1 R5.3.31	199865
大阪府	寝屋川市 全域	固定資産	数値撮影(デジタル) 同時調整 写真地図作成(デジタルオルソ)	地上画素寸法12cm 1000 1000	24.7km ² 24.7km ² 24.7km ²	大阪府寝屋川市 助言 F0516	国際航業株式会社 大阪支店	R4.12.1 R5.3.24	200662	
大阪府	河内町 全域	固定資産	数値撮影(デジタル) 同時調整 写真地図作成(デジタルオルソ)	地上画素寸法10cm 500 500	25.26km ² 25.26km ² 25.26km ²	大阪府河内町 助言 F0543	国際航業株式会社 大阪支店	R4.12.1 R5.3.22	200991	
大阪府	摂津市 全域	固定資産	数値撮影(デジタル) 同時調整 写真地図作成(デジタルオルソ)	地上画素寸法10cm 500 500	14.87km ² 14.87km ² 14.87km ²	大阪府摂津市 助言 F0552	カンゼ航測株式会社	R4.12.1 R5.3.31	201045	
大阪府	河内長野市 一部	固定資産	数値撮影(デジタル) 同時調整 写真地図作成(デジタルオルソ)	地上画素寸法12cm 1000 1000	41.1km ² 41.1km ² 41.1km ²	大阪府河内長野市 助言 F0559	国際航業株式会社 大阪支店	R4.12.1 R5.3.31	201096	
大阪府	交野市 全域	固定資産	数値撮影(デジタル) 同時調整 写真地図作成(デジタルオルソ)	地上画素寸法12cm 1000 1000	25.55km ² 25.55km ² 25.55km ²	大阪府交野市 助言 F0569	カンゼ航測株式会社	R4.12.1 R5.3.31	201181	
大阪府	門真市 全域	その他	修正測量	500	12.3km ²	大阪府門真市 助言 F0651	アジア航測株式会社 大阪支店	R4.12.1 R5.3.31	202045	
大阪府	門真市 一部 大阪市 一部	八尾市 一部	道路台帳	その他 数値図化	要求精度0.15m 500	1.02km 1.02km	近畿地方整備局 助言 F0710	国際航業株式会社 大阪支店	R4.12.5 R5.3.31	202619
大阪府	豊中市 一部	その他	基準点測量	4級	95点	大阪府豊中市 助言 F0544	株式会社ユカワ測量設計	R4.12.6 R5.3.31	201016	
大阪府	交野市 一部 大東市 一部	門真市 一部 枚方市 一部	道路管理	MMS計測 数値図化	500 500	3.19km 3.19km	大阪府枚方土木事務所 助言 F0546	株式会社バスコ 大阪第一支店	R4.12.6 R5.2.28	201020
大阪府	交野市 一部 枚方市 一部	寝屋川市 一部	道路管理	数値撮影(デジタル) 同時調整 MMS計測 写真地図作成(デジタルオルソ) 数値図化	地上画素寸法5.5cm 500 500 500 500	0.6km ² 0.6km ² 0.5km ² 0.6km ² 1.37km ²	近畿地方整備局大阪国道事務所 助言 F0550	株式会社バスコ 大阪第二支店	R4.12.6 R5.3.31	201029
大阪府	藤井寺市 一部	道路台帳	MMS計測 修正測量	500 500	0.5km 0.5km	大阪府藤井寺市 助言 F0567	株式会社バスコ 大阪第一支店	R4.12.7 R5.3.24	201174	
大阪府	豊中市 一部	その他	基準点測量	4級	112点	大阪府豊中市 助言 F0570	株式会社上総建築設計事務所	R4.12.8 R5.3.31	201185	
大阪府	八尾市 一部	道路台帳	基準点測量	4級	33点	大阪府八尾土木事務所 助言 F0616	株式会社オーエス	R4.12.8 R5.2.28	201604	
大阪府	堺市 全域	道路台帳	修正測量 修正測量	500 1000	40km 40km	大阪府堺市 助言 F0585	国際航業株式会社 大阪支店	R4.12.9 R5.3.31	201304	
大阪府	和泉市 一部	その他	基準点測量	4級	7点	大阪府鳳土木事務所 助言 F0633	株式会社セキヤ測量調査	R4.12.9 R5.2.28	201783	
大阪府	柏原市 全域	固定資産	数値撮影(デジタル) 同時調整 写真地図作成(デジタルオルソ)	地上画素寸法11cm 1000 1000	25.3km ² 25.3km ² 25.3km ²	大阪府柏原市 助言 F0587	株式会社バスコ 関西事業部 営業部 大阪第一支店	R4.12.12 R5.3.31	201309	
大阪府	島本町 一部	地盤変動調査	水準測量	2級	12.4km	大阪府島本町 助言 F0618	国際航業株式会社 大阪支店	R4.12.12 R5.3.31	201630	
大阪府	八尾市 一部 柏原市 一部	その他	基準点測量 基準点測量	3級 4級	3点 16点	大阪府八尾土木事務所 助言 F0635	株式会社川測設計	R4.12.12 R5.2.28	201836	
大阪府	堺市 一部	その他	基準点測量	4級	244点	法務省大阪法務局 助言 F0556	梶谷登記測量事務所	R4.12.14 R5.2.28	201084	
大阪府	吹田市 全域	固定資産	数値撮影(デジタル) 同時調整 写真地図作成(デジタルオルソ)	地上画素寸法10cm 1000 1000	36.09km ² 36.09km ² 36.09km ²	大阪府吹田市 助言 F0513	朝日航洋株式会社	R4.12.15 R5.3.31	200632	
大阪府	守口市 一部	道路台帳	MMS計測	500	176.5km	大阪府守口市 助言 F0600	株式会社バスコ 大阪第一支店	R4.12.15 R5.3.31	201409	
大阪府	大阪市 全域	総合計画	数値撮影(デジタル) 同時調整 写真地図作成(デジタルオルソ)	地上画素寸法15cm 2500 2500 10000	225.33km ² 225.33km ² 225.33km ² 225.33km ²	大阪市計画調整局 助言 F0601	株式会社エヌ・イー計測	R4.12.15 R5.3.15	201412	
大阪府	枚方市 全域	固定資産	数値撮影(デジタル) 同時調整 写真地図作成(デジタルオルソ)	地上画素寸法10cm 1000 1000	65.12km ² 65.12km ² 65.12km ²	大阪府枚方市 助言 F0609	朝日航洋株式会社	R4.12.15 R5.3.31	201518	
大阪府	摂津市 一部	その他	基準点測量	4級	33点	大阪府茨木土木事務所 助言 F0582	株式会社岡田測量設計	R4.12.16 R5.2.28	201296	
大阪府	八尾市 一部	道路計画	基準点測量	4級	3点	大阪府八尾土木事務所 助言 F0611	有限会社田畑測量設計	R4.12.16 R5.2.28	201580	
大阪府	大阪狭山市 一部	道路台帳	修正測量	500	2.2km	大阪府大阪狭山市 助言 F0572	株式会社ジオテクノ関西	R4.12.19 R5.3.31	201205	
大阪府	門真市 全域	固定資産	数値撮影(デジタル) 同時調整 写真地図作成(デジタルオルソ)	地上画素寸法5.9cm 500 500	12.3km ² 12.3km ² 12.3km ²	大阪府門真市 助言 F0606	アジア航測株式会社 大阪支店	R4.12.19 R7.3.31	201508	
大阪府	箕面市 全域	固定資産	数値撮影(デジタル) 同時調整 写真地図作成(デジタルオルソ)	地上画素寸法8cm 500 500	47.9km ² 47.9km ² 47.9km ²	大阪府箕面市 助言 F0593	写測エンジニアリング株式会社	R4.12.25 R5.3.13	201330	
大阪府	吹田市 全域	総合計画	地盤地図情報の作成	レベル500・1000ハイブリッドデータ	36.09km ²	大阪府吹田市 助言 F0632	アジア航測株式会社 大阪支店	R5.1.4 R5.3.31	201772	
大阪府	門真市 一部	土地区画整理	基準点測量	4級	15点	門真市北島東第2土地区画整理組合 助言 F0564	日本測地設計株式会社	R5.1.6 R5.3.30	201150	
大阪府	富田林市 一部	その他	基準点測量	3級	2点	大阪府富田林土木事務所 助言 F0634	株式会社プロジェクト・パ	R5.1.10 R5.2.28	201824	

都道府県名	測量地域	測量目的	測量種別	縮尺・等級	事業費	測量計画機関(助言番号)	測量作業機関	実施時期	ID
大阪府	松原市 一部	その他	復旧測量(基準点)	3級再設	1点	大阪府松原市助言 F0641	ジオテクニカル株式会社	R5.1.16 R5.3.31	201926
大阪府	松原市 一部	その他	復旧測量(基準点)	3級再設	1点	大阪府松原市助言 F0642	ジオテクニカル株式会社	R5.1.16 R5.3.31	201929
大阪府	高槻市 一部	その他	修正測量	500	5km ²	大阪府高槻市助言 F0644	株式会社バスコ 大阪第一支店	R5.1.17 R5.3.31	201945
大阪府	大阪市 一部	港湾計画	水準測量	3級	29km	大阪府大阪市助言 F0630	株式会社淀川アクテス	R5.1.20 R5.3.31	201765
大阪府	和泉市 一部	道路台帳	MMS計測 修正測量	500 500-2500	4.4km 4.4km	大阪府和泉市助言 F0648	株式会社バスコ 大阪第一支店	R5.1.20 R5.3.24	201996
大阪府	岬町 一部	その他	基準点測量	4級	20点	大阪府岸和田土木事務所助言 F0037	T・Iサーベイ 株式会社	R5.1.27 R5.8.30	203285
大阪府	高石市 一部	その他	基準点測量 修正測量	3級 4級	3点 19点	大阪府高石市助言 F0680	阪南エンジニアリング株式会社	R5.1.27 R5.8.31	202130
大阪府	松原市 全域	道路台帳	修正測量	500	2.318km	大阪府松原市助言 F0659	国際航業株式会社 大阪支店	R5.1.31 R5.3.31	202105
大阪府	柏原市 一部	道路台帳	MMS計測 修正測量	500 500	1.58km 1.58km	大阪府柏原市助言 F0673	株式会社バスコ 大阪第一支店	R5.2.6 R5.3.31	202217
大阪府	池田市 一部	道路台帳	MMS計測 数値図化	500 500	1.8km 1.8km	大阪府池田市助言 F0674	株式会社バスコ 大阪第一支店	R5.2.6 R5.3.31	202221
大阪府	泉大津市 一部	道路計画	復旧測量(基準点) 復旧測量(基準点) 復旧測量(基準点)	2級再設 3級再設 4級再設	1点 2点 1点	大阪府泉大津市助言 F0666	朝日航洋株式会社	R5.2.10 R5.3.17	202149
大阪府	箕面市 一部	道路台帳	MMS計測 修正測量	500 500	2.1km 2.1km	大阪府箕面市助言 F0689	クモノスコーポレーション株式会社	R5.2.13 R5.3.20	202354
大阪府	岸和田市 一部	ほ場整備	基準点測量	3級	3点	大阪府泉州農と緑の総合事務所助言 F0703	株式会社ランド	R5.2.15 R5.3.20	202556
大阪府	堺市 一部	基準点管理	復旧測量(基準点)	2級再設	1点	大阪府堺市助言 F0005	株式会社 CSS技術開発	R5.3.1 R5.4.30	202970
大阪府	岸和田市 一部	ほ場整備	基準点測量	3級	3点	大阪府泉州農と緑の総合事務所助言 F0716	一筆技建 株式会社	R5.3.3 R5.3.24	202660
大阪府	豊中市 一部	その他	復旧測量(基準点)	4級再設	1点	大阪府豊中市助言 F0711	大洋測量設計株式会社	R5.3.7 R5.3.31	202636
大阪府	豊中市 一部	その他	復旧測量(基準点)	4級再設	1点	大阪府豊中市助言 F0712	大洋測量設計株式会社	R5.3.7 R5.3.31	202638
大阪府	枚方市 一部	土地区画整理	基準点測量 基準点測量	3級 4級	13点 19点	有限会社第一測量調査事務所助言 F0133	株式会社 小牧測量事務所	R5.3.23 R5.7.14	205017
大阪府	豊中市 一部	その他	復旧測量(基準点)	4級再設	1点	大阪府豊中市助言 F0737	大洋測量設計株式会社	R5.3.29 R5.5.31	202866
大阪府	豊中市 一部	その他	復旧測量(基準点)	4級再設	2点	大阪府豊中市助言 F0738	大洋測量設計株式会社	R5.3.29 R5.5.31	202868
大阪府	守口市 全域	道路台帳	修正測量	500	0.42km	大阪府守口市助言 F0024	株式会社かんこう	R5.4.25 R5.5.31	203124
大阪府	松原市 一部	その他	基準点測量 水準測量	3級 3級	3点 2.2km 3点	大阪府松原市助言 F0039	株式会社アクセス	R5.4.28 R5.1.31	203329
大阪府	交野市 一部	土地区画整理	基準点測量	4級	112点	交野市星田駅北土地区画整理組合助言 F0044	昭和株式会社 西日本事業部 関西技術室(姫路営業所)	R5.5.8 R5.12.20	203390
大阪府	池田市 一部	総合計画	修正測量 修正測量	1000 2500	5.11km ² 5.11km ²	大阪府池田市助言 F0263	株式会社ジオテクノ関西	R5.5.22 R5.10.31	207072
大阪府	貝塚市 一部	その他	基準点測量	4級	14点	大阪府岸和田土木事務所助言 F0128	有限会社 ジャパンサーベイングシステム	R5.5.29 R5.12.11	204861
大阪府	堺市 一部	その他	基準点測量	4級	16点	大阪府都市整備部住宅建築局住宅経営室助言 F0092	株式会社ハンシン	R5.6.5 R5.8.31	204135
大阪府	堺市 一部	土地区画整理	基準点測量	3級	2点	堺市高倉台近隣センター土地区画整理組合助言 F0088	株式会社三栄測量設計	R5.6.12 R5.11.30	203999
大阪府	泉南市 一部	河川計画	基準点測量 基準点測量 現地測量(数値地形図作成)	3級 4級 250	1点 17点 0.03km ²	大阪府岸和田土木事務所助言 F0105	一筆技建 株式会社	R5.6.14 R5.10.31	204420
大阪府	和泉市 一部 泉大津市 一部	その他	基準点測量 基準点測量	4級 3級	38点 2点	大阪府鳳土木事務所助言 F0194	株式会社阪南コーポレーション	R5.6.21 R6.1.31	206010
大阪府	大東市 一部	その他	基準点測量 現地測量(数値地形図作成)	4級 250	36点 0.008km ²	大阪府枚方土木事務所助言 F0116	株式会社森本測量設計	R5.6.26 R5.11.29	204648
大阪府	河南町 一部	土地改良	基準点測量	4級	58点	大阪府南河内農と緑の総合事務所助言 F0656	ラインエンジニアリング株式会社	R5.7.1 R6.3.6	211852
大阪府	大阪市 一部	港湾計画	復旧測量(基準点) 復旧測量(基準点)	1級改測 2級改測	6点 4点	大阪府大阪市助言 F0103	大阪市	R5.7.3 R6.3.31	204358
大阪府	岸和田市 一部	その他	基準点測量 基準点測量	3級 4級	7点 4点	大阪府岸和田土木事務所助言 F0191	一般社団法人中央公共職託登記士土地家屋調査士協会	R5.7.5 R5.12.11	205896
大阪府	茨木市 一部	都市計画	修正測量 地図編集 地図編集	2500 10000 15000	1.58km ² 1.58km ² 1.58km ²	大阪府茨木市助言 F0132	株式会社バスコ 大阪第一支店	R5.7.7 R6.3.8	204995
大阪府	阪南市 一部	その他	基準点測量	4級	10点	大阪府岸和田土木事務所助言 F0151	株式会社西川測量設計	R5.7.21 R5.11.29	205421
大阪府	熊取町 一部	その他	基準点測量	4級	9点	大阪府熊取町助言 F0653	日本工営都市空間株式会社 大阪支店	R5.7.21 R6.3.15	211817
大阪府	岬町 一部	その他	基準点測量	4級	30点	大阪府岸和田土木事務所助言 F0336	株式会社プロジェクト・パル	R5.8.16 R6.2.28	208062
大阪府	岸和田市 一部 泉佐野市 一部 田原町 一部	その他	復旧測量(基準点) 基準点測量	3級再設 4級	7点 17点	大阪府岸和田土木事務所助言 F0308	株式会社コロクト	R5.6.17 R5.12.13	207623
大阪府	枚方市 一部	その他	基準点測量	4級	3点	大阪府中部農と緑の総合事務所助言 F0196	株式会社ボラリス	R5.8.20 R5.12.18	206086
大阪府	能勢町 一部	その他	基準点測量 基準点測量 現地測量(数値地形図作成)	2級 4級 250	2点 40点 0.05km ²	大阪府池田土木事務所助言 F0219	株式会社セントラル測量設計	R5.8.21 R5.12.13	206425
大阪府	岬町 一部	その他	基準点測量	3級	4点	大阪府岬町助言 F0231	株式会社 NAC総建	R5.8.25 R5.9.30	206623
大阪府	忠岡町 一部	道路台帳	基準点測量 基準点測量	3級 4級	1点 12点	大阪府鳳土木事務所助言 F0278	株式会社大同コンサルタンツ	R5.8.29 R6.1.31	207254
大阪府	岬町 一部	その他	基準点測量	4級	44点	大阪府岸和田土木事務所助言 F0296	日原測量株式会社	R5.8.31 R6.2.28	207460
大阪府	河南町 一部	その他	基準点測量	3級	3点	大阪府河南町助言 F0355	株式会社グローブ	R5.9.1 R6.1.31	208346
大阪府	能勢町 一部	その他	基準点測量 基準点測量 現地測量(数値地形図作成)	3級 4級 250	3点 36点 0.06km ²	大阪府池田土木事務所助言 F0290	株式会社森本測量設計	R5.9.15 R6.1.31	207404
大阪府	箕面市 全域	道路計画	MMS計測	500	55km	大阪府箕面市助言 F0318	株式会社バスコ 大阪第一支店	R5.9.26 R6.2.29	207765
大阪府	大東市 一部	基準点管理	基準点測量	4級	1点	大阪府大東市助言 F0369	有限会社富田測量設計	R5.10.13 R6.2.29	208624
大阪府	高槻市 一部	その他	現地測量(数値地形図作成)	500	0.016km ²	大阪府茨木土木事務所助言 F0364	株式会社大和測量設計事務所	R5.10.16 R7.1.31	208528
大阪府	豊中市 一部	その他	基準点測量	4級	8点	大阪府池田土木事務所助言 F0448	平和測量設計株式会社	R5.11.17 R6.1.31	209689
大阪府	堺市 一部	基準点管理	復旧測量(基準点)	3級移設	1点	大阪府堺市助言 F0505	株式会社三友測量	R5.11.27 R6.1.31	210203
大阪府	池田市 全域	総合計画	数値撮影(デジタル) 同時調整 写真地図作成(デジタルオルソ)	1000 1000	22.11km ² 22.11km ²	大阪府池田市助言 F0508	国際航業株式会社 大阪支店	R5.12.1 R6.1.31	210213
大阪府	守口市 全域	固定資産	数値撮影(デジタル) 同時調整 写真地図作成(デジタルオルソ)	500 500	12.71km ² 12.71km ²	大阪府守口市助言 F0544	株式会社かんこう 大阪支店	R5.12.1 R6.2.29	210641
兵庫県	稲美町 全域	固定資産	数値撮影(デジタル) 同時調整 写真地図作成(デジタルオルソ)	500 500	34.9km ² 34.9km ²	兵庫県稲美町助言 F0400	株式会社バスコ 関西事業部 営業部 神戸支店	R1.10.16 R5.3.31	199362
兵庫県	宝塚市 一部	砂防計画	基準点測量	4級	28点	兵庫県阪神北興民局助言 F0143	株式会社ダイヤコンサルタンツ 関西支店	R1.10.18 R2.9.30	180963
兵庫県	姫路市 一部	その他	基準点測量 基準点測量 現地測量(数値地形図作成)	3級 4級 500	3点 1点 0.0016km ²	兵庫県中播磨県民センター助言 F0004	シンエイ株式会社	R1.12.13 R2.4.10	179000
兵庫県	赤穂市 一部	その他	基準点測量 基準点測量 現地測量(数値地形図作成)	2級 4級 500	2点 20点 0.025km ²	兵庫県西播磨県民局助言 F0023	株式会社ウエスト建設コンサルタンツ	R2.1.15 R2.7.31	179248
兵庫県	神戸市 一部	その他	基準点測量	3級	6点	兵庫県神戸県民センター助言 F0020	株式会社弘洋コンサルタンツ	R2.4.13 R2.10.31	179178
兵庫県	西宮市 一部	砂防計画	基準点測量 基準点測量 基準点測量 現地測量(数値地形図作成)	2級 3級 4級 500	2点 1点 16点 0.04km ²	兵庫県阪神南興民センター助言 F0039	株式会社西播設計	R2.5.11 R3.3.25	179376

都道府県名	測量地域	測量目的	測量種別	縮尺・等級	事業費	測量計画機関(助言番号)	測量作業機関	実施時期	ID
兵庫県	神戸市 一部 姫路市 一部 尼崎市 一部 西宮市 一部 芦屋市 一部 赤穂市 一部 高砂市 一部 淡路市 一部 播磨町 一部	その他	航空レーザ測量	500	2.1km	兵庫県 助言 F0140	三井共同建設コンサル タント株式会社 関西支社	R2.6.25 R2.8.7	180942
兵庫県	たつの市 一部	その他	基準点測量 用地測量	2級 4級 500	2点 4点 0.014km ²	兵庫県西播磨県民局 助言 F0201	株式会社西播設計	R2.8.21 R3.1.4	181576
兵庫県	芦屋市 一部	道路計画	基準点測量 現地測量(数値地形図作成) 路線測量	4級 500 その他	5点 0.018km ² 0.25km	兵庫県阪神南県民センター 助言 F0240	パンフィックコンサルタンツ 株式会社	R2.9.2 R3.3.25	182087
兵庫県	たつの市 一部	その他	基準点測量 基準点測量 現地測量(数値地形図作成) 路線測量	2級 4級 500 その他	1点 37点 0.076km ² 0.2km	兵庫県西播磨県民局 助言 F0235	株式会社新光測量設計	R2.9.9 R2.12.25	182028
兵庫県	川西市 一部	その他	基準点測量 用地測量	4級	19点 0.009km ²	兵庫県阪神北県民局 助言 F0326	株式会社兵庫測量設計事 務所	R2.9.11 R3.3.31	183149
兵庫県	加西市 一部	道路計画	UAVレーザ測量	500	0.19km ²	兵庫県北播磨県民局 助言 F0523	復建調査設計株式会社	R2.9.30 R3.8.31	184773
兵庫県	宝塚市 一部	その他	基準点測量 現地測量(数値地形図作成)	4級 250	10点 0.008km ²	兵庫県阪神北県民局 助言 F0287	株式会社エンタコンサル タント	R2.10.1 R3.3.25	182673
兵庫県	佐用町 一部	その他	基準点測量 基準点測量 現地測量(数値地形図作成)	2級 4級 500	3点 19点 0.023km ²	兵庫県西播磨県民局 助言 F0320	株式会社 山口組	R2.10.16 R2.12.25	183110
兵庫県	尼崎市 一部	地籍調査	復旧測量(基準点)	4級再設	2点	兵庫県尼崎市 助言 F0354	株式会社ハンフ	R2.10.26 R3.3.12	183422
兵庫県	宝塚市 一部	その他	基準点測量 基準点測量	3級 4級	1点 5点	兵庫県阪神北県民局 助言 F0364	伸栄開発株式会社	R2.10.26 R3.3.25	183519
兵庫県	豊岡市 一部	砂防計画	用地測量 用地測量		0.003km ² 0.003km ²	兵庫県但馬県民局 助言 F0392	株式会社ホクト	R2.11.5 R3.3.25	183858
兵庫県	尼崎市 一部	地籍調査	基準点測量	4級	69点	兵庫県尼崎市 助言 F0386	シルバーテック測量	R2.11.6 R3.3.12	183810
兵庫県	上郡町 全域	固定資産	数値撮影(デジタル) 同時調整 写真地図作成(デジタルオルソ)	地上画素寸法12cm 1000 1000	150.26km ² 150.26km ² 150.26km ²	兵庫県上郡町 助言 F0383	国際航業株式会社 兵庫 支店	R2.11.9 R3.1.31	183768
兵庫県	川西市 一部	その他	基準点測量 用地測量	4級	30点 0.09km ²	兵庫県阪神北県民局 助言 F0395	有限会社 グリーン測量	R2.11.3 R3.3.31	183900
兵庫県	香美町 一部	道路計画	基準点測量 基準点測量 基準点測量	2級 3級 4級	2点 5点 21点	兵庫県但馬県民局 助言 F0435	東洋技研コンサルタント株 式会社	R2.11.30 R3.6.30	184210
兵庫県	豊岡市 一部	その他	用地測量 用地測量		0.0012km ² 0.0012km ²	兵庫県但馬県民局 助言 F0484	有限会社アイ・サブラ	R2.12.1 R3.3.25	184531
兵庫県	宝塚市 一部	その他	基準点測量	4級	14点	兵庫県阪神北県民局 助言 F0629	株式会社ダイヤコンサル タント 関西支店	R2.12.10 R3.3.31	185645
兵庫県	たつの市 一部	その他	基準点測量 基準点測量 現地測量(数値地形図作成)	2級 4級 500	2点 28点 0.06km ²	兵庫県西播磨県民局 助言 F0570	伸栄開発株式会社	R3.1.13 R3.3.25	185123
兵庫県	姫路市 全域	道路台帳	修正測量 修正測量 修正測量	1000 1000 1000	64.99km 29km 29km	兵庫県姫路市 助言 F0576	株式会社バスコ 国際航業株式会社 株式会社GEOソリューションズ	R3.1.14 R3.3.17	185182
兵庫県	神戸市 一部	その他	基準点測量 基準点測量 基準点測量	2級 3級 4級	2点 3点 42点	兵庫県神戸県民センター 助言 F0124	阪神測建株式会社	R3.3.23 R4.3.25	187037
兵庫県	西脇市 一部 小野市 全域 加東市 全域	その他	航空レーザ測量	500	841.47km ²	兵庫県北播磨県民局 助言 F0027	朝日航洋株式会社 神戸 支店	R3.3.25 R4.3.25	186142
兵庫県	朝来市 一部	砂防計画	基準点測量 基準点測量 現地測量(数値地形図作成)	2級 4級 500	3点 40点 0.08km ²	兵庫県但馬県民局 助言 F0117	有限会社フィースト	R3.3.31 R4.3.25	186878
兵庫県	丹波市 一部	その他	基準点測量 基準点測量 基準点測量	2級 2級 4級	2点 23点 23点	兵庫県丹波県民局 助言 F0011	有限会社典座	R3.4.15 R4.1.31	186037
兵庫県	佐用町 一部	その他	基準点測量 基準点測量 現地測量(数値地形図作成)	2級 4級 500	3点 49点 0.054km ²	兵庫県西播磨県民局 助言 F0018	合同会社 春尾測量	R3.4.16 R3.7.31	186085
兵庫県	佐用町 一部	その他	基準点測量 基準点測量 基準点測量 現地測量(数値地形図作成)	2級 3級 4級 500	3点 2点 23点 0.04km ²	兵庫県西播磨県民局 助言 F0040	有限会社テクノスリー	R3.4.30 R3.7.31	186247
兵庫県	丹波市 一部	砂防計画	基準点測量 基準点測量	2級 4級	2点 58点	兵庫県丹波県民局 助言 F0084	有限会社 エム	R3.5.17 R4.1.31	186574
兵庫県	赤穂市 一部	その他	基準点測量 基準点測量 現地測量(数値地形図作成)	2級 4級 500	3点 57点 0.056km ²	兵庫県西播磨県民局 助言 F0074	有限会社ヒロ測量	R3.5.20 R3.7.31	186499
兵庫県	神戸市 一部	その他	基準点測量	3級	1点	兵庫県神戸市 助言 F0089	株式会社新土木開発コン サルタント	R3.5.27 R3.7.30	186604
兵庫県	神戸市 一部	その他	基準点測量 基準点測量	2級 3級	8点 14点	近畿地方整備局兵庫国道事務所 助言 F0097	株式会社エイト日本技術 開発	R3.6.2 R3.9.30	186725
兵庫県	佐用町 一部	その他	基準点測量 基準点測量 基準点測量 現地測量(数値地形図作成)	2級 3級 4級 500	2点 1点 11点 0.004km ²	兵庫県西播磨県民局 助言 F0106	株式会社 エーツーエム	R3.6.9 R3.7.31	186831
兵庫県	宍粟市 一部	その他	基準点測量 基準点測量 現地測量(数値地形図作成)	2級 4級 500	3点 26点 0.0353km ²	兵庫県西播磨県民局 助言 F0131	株式会社石原測量コンサル タント	R3.6.11 R3.11.30	187125
兵庫県	上郡町 一部	その他	基準点測量 基準点測量 現地測量(数値地形図作成)	2級 4級 500	3点 97点 0.105km ²	兵庫県西播磨県民局 助言 F0129	有限会社カイイ設計	R3.6.21 R3.7.31	187087
兵庫県	神戸市 一部	その他	基準点測量 基準点測量	2級 3級	4点 2点	兵庫県神戸市 助言 F0136	株式会社ジャパックス	R3.6.21 R3.9.30	187201
兵庫県	西宮市 一部	その他	水準測量 現地測量(数値地形図作成)	3級 500	0.7km 2点 0.018km ²	兵庫県西宮市 助言 F0156	株式会社ニュージェック	R3.7.1 R4.3.31	187395
兵庫県	宍粟市 一部	その他	基準点測量 水準測量 UAVレーザ測量	2級 4級 1000	7点 15点 0.2km ²	兵庫県西播磨県民局 助言 F0421	伸栄開発株式会社	R3.7.19 R3.12.25	190402
兵庫県	福崎町 一部	道路台帳	修正測量	1000	13.065km	兵庫県福崎町 助言 F0191	国際航業株式会社 兵庫 支店	R3.7.26 R3.10.29	188021
兵庫県	豊岡市 一部	その他	用地測量		0.01km ²	兵庫県但馬県民局 助言 F0318	株式会社オアシスマップ	R3.8.19 R4.2.28	189363
兵庫県	赤穂市 一部	都市計画	基準点測量	2級	4点	兵庫県西播磨県民局 助言 F0263	正和設計株式会社	R3.8.20 R3.12.25	188805
兵庫県	豊岡市 一部	その他	用地測量		0.0013km ²	兵庫県但馬県民局 助言 F0306	株式会社 ハセック	R3.9.16 R4.3.25	189300
兵庫県	たつの市 一部	その他	基準点測量 基準点測量	3級 4級	3点 9点	兵庫県西播磨県民局 助言 F0688	有限会社 はりま地図	R3.9.18 R4.1.31	193506
兵庫県	新温泉町 一部	その他	基準点測量 基準点測量 基準点測量	2級 2級 4級	2点 4点 4点	兵庫県但馬県民局 助言 F0426	若幹コンサルタンツ株式 会社	R3.9.29 R4.2.28	190426
兵庫県	たつの市 一部	砂防計画	基準点測量 基準点測量 現地測量(数値地形図作成) 路線測量	3級 4級 500	4点 36点 0.075km ² 0.2km	兵庫県西播磨県民局 助言 F0415	株式会社 三協技建	R3.10.20 R5.3.25	190349
兵庫県	養父市 一部	その他	用地測量		0.014km ²	兵庫県但馬県民局 助言 F0435	株式会社国実コンサル タント	R3.10.22 R4.3.25	190483
兵庫県	宍粟市 一部	その他	基準点測量 基準点測量 基準点測量	2級 3級 4級	2点 1点 31点	兵庫県西播磨県民局 助言 F0419	株式会社ヤス測量設計	R3.10.25 R4.2.28	190375
兵庫県	宝塚市 一部	その他	基準点測量	4級	8点	兵庫県阪神北県民局 助言 F0479	株式会社兵庫測量設計事 務所	R3.10.25 R4.3.31	190829
兵庫県	養父市 一部	その他	数値撮影(デジタル) 同時調整 数値図化 MMS計測	地上画素寸法6.5cm 500 500 500	11km ² 11km ² 1.1km ² 15.1km	近畿地方整備局豊岡河川国道事 務所 助言 F0619	株式会社日本インシーク	R3.11.20 R4.1.15	193121
兵庫県	朝来市 一部	その他	用地測量		0.014km ²	兵庫県但馬県民局 助言 F0547	有限会社フィースト	R3.11.26 R4.3.25	191467
兵庫県	朝来市 一部	その他	用地測量		0.0169km ²	兵庫県但馬県民局 助言 F0557	有限会社フィースト	R3.11.29 R4.3.25	191510
兵庫県	香美町 一部	砂防計画	基準点測量 基準点測量 現地測量(数値地形図作成)	2級 4級 500	2点 30点 0.063km ²	兵庫県但馬県民局 助言 F0591	株式会社ソクチ	R3.12.4 R4.3.25	191796

都道府県名	測量地域	測量目的	測量種別	縮尺・等級	事業費	測量計画機関(助言番号)	測量作業機関	実施時期	ID
兵庫県	香美町 一部	その他	基準点測量 基準点測量 基準点測量 現地測量(数値地形図作成)	2級 3級 4級 500	1点 2点 15点 0.042km ²	兵庫県但馬県民局 助言 F0023	株式会社アイム	R3.12.6 R4.9.30	194414
兵庫県	丹波市 一部	その他	基準点測量 基準点測量	3級 4級	3点 17点	兵庫県丹波県民局 助言 F0637	有限会社典座	R4.1.14 R4.1.31	193281
兵庫県	西宮市 一部	道路管理	基準点測量	3級	2点	近畿地方整備局兵庫国道事務所 助言 F0946	株式会社バスコ	R4.1.17 R4.2.28	193319
兵庫県	福崎町 一部	その他	基準点測量 基準点測量	3級 4級	2点 12点	兵庫県中播磨県民センター 助言 F0688	アサヒコンサルタント株式会社	R4.1.17 R4.3.25	193643
兵庫県	川西市 一部	その他	基準点測量	4級	32点	兵庫県川西市 助言 F0673	南海測量設計株式会社 神戸営業所	R4.1.20 R4.3.18	193575
兵庫県	明石市 一部	その他	基準点測量 基準点測量 現地測量(数値地形図作成) 水準測量	3級 4級 500 3級	2点 7点 0.02km ² 3.4km ² 2点	兵庫県東播磨県民局 助言 F0705	株式会社原田測量設計	R4.1.26 R4.3.25	193740
兵庫県	養父市 一部	道路計画	基準点測量 基準点測量 現地測量(数値地形図作成)	3級 4級 500	2点 6点 0.02km ²	兵庫県但馬県民局 助言 F0701	株式会社ニコス 本店	R4.2.14 R4.3.25	193715
兵庫県	豊岡市 一部	その他	基準点測量 基準点測量 UAVレーザー測量	2級 4級	6点 52点 0.8km ²	兵庫県但馬県民局 助言 F0714	中央コンサルタンツ株式会社 大阪支店	R4.2.14 R4.9.23	193795
兵庫県	神戸市 一部	港湾計画	基準点測量	4級	10点	兵庫県神戸市 助言 F0706	日本工営株式会社	R4.2.24 R4.3.18	193742
兵庫県	三木市 一部	その他	基準点測量 基準点測量	3級 4級	3点 4点	兵庫県北播磨県民局 助言 F0747	株式会社かんこう	R4.3.8 R4.3.31	194011
兵庫県	丹波篠山市 一部	その他	基準点測量 基準点測量	3級 4級	2点 29点	兵庫県丹波県民局 助言 F0751	有限会社典座	R4.3.14 R4.8.31	194060
兵庫県	相生市 一部	その他	基準点測量 基準点測量 現地測量(数値地形図作成)	3級 4級 500	6点 19点 0.024km ²	兵庫県西播磨県民局 助言 F0130	株式会社石原測量コンサルタン	R4.3.29 R4.9.30	195978
兵庫県	伊丹市 全域	固定資産	数値撮影(デジタル) 同時調整 写真地図作成(デジタルオルソ)	地上画素寸法10cm 1000 1000	26.33km ² 26.33km ² 26.33km ²	兵庫県伊丹市 助言 F0579	アジア航測株式会社 神戸支店	R4.4.1 R5.3.31	201254
兵庫県	神戸市 一部	道路計画	基準点測量	3級	1点	近畿地方整備局六甲防砂事務所 助言 F0695	日本工営株式会社	R4.4.1 R5.3.24	202444
兵庫県	丹波市 一部 丹波篠山市 一部	砂防計画	航空レーザー測量	500	696km ²	兵庫県丹波県民局 助言 F0015	国際航業株式会社	R4.4.5 R5.3.28	194308
兵庫県	高砂市 一部 加古川市 一部 明石市 一部 神戸市 一部	その他	航空レーザー測量	500	380km ²	兵庫県神戸県民センター六甲治山事務所 助言 F0002	株式会社バスコ 神戸支店	R4.4.7 R5.3.31	194173
兵庫県	西宮市 全域	その他	修正測量 修正測量	500 2500	7.71km ² 100.18km ²	兵庫県西宮市 助言 F0041	株式会社GEOソリューションズ	R4.4.16 R5.3.31	194580
兵庫県	加西市 全域	固定資産	数値撮影(デジタル) 同時調整 写真地図作成(デジタルオルソ)	地上画素寸法12cm 1000 1000	266.125km ² 266.125km ² 150.22km ²	兵庫県加西市 助言 F0031	国際航業株式会社 兵庫支店	R4.4.27 R5.3.31	194848
兵庫県	相生市 全域 赤穂市 全域 太子町 全域 上郡町 全域	森林計画	航空レーザー測量	500	428.78km ²	兵庫県西播磨県民局 助言 F0028	株式会社かんこう 神戸支店	R4.4.28 R5.3.31	194439
兵庫県	上郡町 一部	その他	基準点測量 基準点測量 現地測量(数値地形図作成)	2級 4級 500	3点 54点 0.045km ²	兵庫県西播磨県民局 助言 F0032	株式会社西塚測量設計事務所	R4.4.28 R4.9.30	194490
兵庫県	宍粟市 全域	森林計画	航空レーザー測量	500	552km ²	兵庫県西播磨県民局 助言 F0039	株式会社日建技術コンサルタン 神戸事務所	R4.5.10 R5.3.31	194519
兵庫県	加西市 一部	道路台帳	MMS計測 数値図化	500 500	3.18km 3.18km	兵庫県加西市 助言 F0040	株式会社バスコ 神戸支店	R4.5.10 R5.3.31	194533
兵庫県	たつの市 一部	道路台帳	MMS計測 修正測量	500 1000	1.98km 1.98km	兵庫県たつの市 助言 F0042	株式会社バスコ 神戸支店	R4.5.10 R5.3.31	194592
兵庫県	佐用町 一部	砂防計画	基準点測量 基準点測量 現地測量(数値地形図作成)	2級 4級 500	3点 20点 0.017km ²	兵庫県西播磨県民局 助言 F0045	キタイ設計株式会社	R4.5.12 R4.12.28	194665
兵庫県	豊岡市 一部	その他	修正測量	2500	94.4km ²	兵庫県但馬県民局 助言 F0052	株式会社エイテック 西日本支店	R4.5.16 R5.3.24	194762
兵庫県	神戸市 全域	道路台帳	修正測量	1000	80.1km	兵庫県神戸市 助言 F0063	国際航業株式会社 神戸総務部	R4.5.19 R5.3.23	194919
兵庫県	赤穂市 一部	その他	基準点測量 基準点測量 現地測量(数値地形図作成)	3級 4級 500	2点 9点 0.008km ²	兵庫県赤穂市 助言 F0053	アサヒコンサルタント株式会社	R4.5.22 R4.12.23	194844
兵庫県	高砂市 一部	道路計画	基準点測量 基準点測量 現地測量(数値地形図作成)	3級 4級 500	3点 2点 0.004km ²	兵庫県東播磨県民局 助言 F0050	株式会社西播設計	R4.5.25 R4.11.25	194728
兵庫県	西脇市 一部	地籍調査	復旧測量(基準点)	2級改測	1点	兵庫県西脇市 助言 F0262	株式会社伸和設計事務所	R4.5.27 R5.2.28	197694
兵庫県	尼崎市 一部	その他	基準点測量 現地測量(数値地形図作成)	4級 500	18点 0.042km ²	兵庫県阪神南県民センター 助言 F0071	伸栄開発株式会社	R4.5.31 R5.3.24	195002
兵庫県	たつの市 一部	総合計画	修正測量 地図編集 地図編集	1000・2500 10000 25000	0.98km ² 127.53km ² 127.53km ²	兵庫県たつの市 助言 F0084	株式会社バスコ 神戸支店	R4.6.9 R5.6.30	195194
兵庫県	高砂市 全域	都市計画	数値撮影(デジタル) 同時調整 修正測量	地上画素寸法20cm 2500 2500	34.38km ² 34.38km ² 34.38km ²	兵庫県高砂市 助言 F0102	株式会社オーシスマップ	R4.6.20 R5.3.29	195537
兵庫県	香美町 一部	その他	基準点測量 基準点測量 現地測量(数値地形図作成) 水準測量 路線測量	2級 4級 500 3級	1点 19点 0.009km ² 1.65km 6点 1.65km	兵庫県但馬県民局 助言 F0296	株式会社ダイヤコンサルタン 神戸支店	R4.6.21 R5.1.31	198219
兵庫県	朝来市 一部 養父市 一部	砂防計画	修正測量	2500	95.7km ²	兵庫県但馬県民局 助言 F0110	株式会社オーシスマップ	R4.6.22 R5.3.24	195617
兵庫県	香美町 一部	砂防計画	用地測量		0.022km ²	兵庫県但馬県民局 助言 F0127	株式会社ソクチ	R4.6.24 R5.3.24	195899
兵庫県	豊岡市 一部	道路計画	用地測量		0.11km ²	近畿地方整備局豊岡河川国道事務所 助言 F0119	株式会社イト日本技術開発	R4.6.27 R4.12.28	195790
兵庫県	豊岡市 一部	道路計画	用地測量		0.17km ²	近畿地方整備局豊岡河川国道事務所 助言 F0121	日本振興株式会社	R4.6.27 R4.12.28	195792
兵庫県	市川町 全域	道路台帳	MMS計測 修正測量	500 1000	2.87km 2.87km	兵庫県市川町 助言 F0116	株式会社バスコ 神戸支店	R4.6.29 R5.3.17	195779
兵庫県	西宮市 一部	その他	その他		0.09km ²	兵庫県西宮市 助言 F0108	株式会社サンネット	R4.7.1 R5.3.31	195613
兵庫県	西宮市 一部	その他	その他		0.07km ²	兵庫県西宮市 助言 F0109	有限会社アーヴィル	R4.7.1 R5.3.31	195614
兵庫県	丹波市 一部	道路計画	基準点測量	2級	2点	兵庫県丹波県民局 助言 F0132	株式会社リオプラン	R4.7.1 R5.3.24	196027
兵庫県	川西市 一部	その他	基準点測量 基準点測量	2級 4級	1点 7点	川西市上下水道局 助言 F0129	株式会社ムロガ	R4.7.6 R4.10.31	195934
兵庫県	多可町 一部	その他	修正測量 地図編集	レベル1000・2500 10000	10.75km ² 10.75km ²	兵庫県多可町 助言 F0217	アジア航測株式会社	R4.7.8 R5.2.28	197188
兵庫県	宍粟市 一部	その他	基準点測量 基準点測量	2級 4級	3点 47点	兵庫県西播磨県民局 助言 F0337	有限会社ダイキ開発	R4.7.16 R5.3.25	198698
兵庫県	香美町 一部	砂防計画	基準点測量 基準点測量 現地測量(数値地形図作成)	3級 4級 500	2点 29点 0.04km ²	兵庫県但馬県民局 助言 F0320	有限会社フィースト	R4.7.19 R5.2.28	198494
兵庫県	佐用町 一部	その他	基準点測量 基準点測量 現地測量(数値地形図作成)	3級 4級 500	3点 13点 0.05km ²	兵庫県西播磨県民局 助言 F0269	有限会社カイ設計	R4.7.20 R4.11.30	197759
兵庫県	新温泉町 一部	その他	用地測量		0.0222km ²	兵庫県但馬県民局 助言 F0160	株式会社ハマコン	R4.7.21 R5.9.28	196463
兵庫県	淡本市 一部 南あわじ市 一部 淡路市 一部	その他	修正測量 数値図化	2500 2500	1.48km ² 39.6km ²	兵庫県淡路県民局洲本土木事務所 助言 F0177	第一復建株式会社	R4.7.22 R5.1.31	196670
兵庫県	芦屋市 一部	その他	基準点測量 水準測量 現地測量(数値地形図作成) 路線測量	4級 3級 500	65点 6.4km 9点 0.096km ² 3.23km	兵庫県阪神南県民センター 助言 F0185	株式会社ダイヤコンサルタン 神戸支店	R4.7.25 R5.1.31	196736
兵庫県	丹波市 全域	道路台帳	現地測量(数値地形図作成)	1000	1.8km	兵庫県丹波市 助言 F0226	株式会社かんこう 神戸支店	R4.7.27 R5.3.10	197260
兵庫県	香美町 一部	その他	基準点測量 基準点測量	3級 4級	3点 31点	兵庫県但馬県民局 助言 F0195	株式会社イデア	R4.8.1 R4.10.30	196879
兵庫県	丹波市 全域	固定資産	数値撮影(デジタル) 同時調整 写真地図作成(デジタルオルソ)	地上画素寸法15cm 1000 1000	493.21km ² 493.21km ² 493.21km ²	兵庫県丹波市 助言 F0376	カンゼ航測株式会社	R4.8.1 R5.3.20	199067
兵庫県	稲美町 全域	道路台帳	修正測量	1000	0.47km	兵庫県稲美町 助言 F0248	株式会社かんこう	R4.8.2 R5.3.31	197550

都道府県名	測量地域	測量目的	測量種別	縮尺・等級	事業費	測量計画機関(助言番号)	測量作業機関	実施時期	ID
兵庫県	播磨町 一部 明石市 一部 神戸市 一部	その他	航空レーザ測深	500	9.44km ²	近畿地方整備局姫路河川国道事務所 助言 F0274	アジア航測株式会社	R4.8.2 R4.11.30	197855
兵庫県	佐用町 一部	道路計画	基準点測量 基準点測量 現地測量(数値地形図作成)	3級 4級 500	5点 46点 0.055km ²	兵庫県西播磨県民局 助言 F0341	有限会社 高島測量設計	R4.8.5 R5.3.25	198716
兵庫県	養父市 一部	その他	用地測量	500	0.001km ²	兵庫県但馬県民局 助言 F0302	株式会社コスモ	R4.8.9 R5.1.31	198275
兵庫県	香美町 一部	砂防計画	用地測量	500	0.008km ²	兵庫県但馬県民局 助言 F0313	株式会社国実コンサルタン	R4.8.10 R5.3.25	198388
兵庫県	佐用町 一部	その他	基準点測量	3級	2点	兵庫県西播磨県民局 助言 F0471	株式会社 ジオリンク	R4.8.13 R4.12.15	200255
兵庫県	姫路市 一部	その他	基準点測量 基準点測量 現地測量(数値地形図作成)	3級 4級 500	3点 7点 0.018km ²	兵庫県中播磨県民センター 助言 F0209	有限会社アーステック	R4.8.15 R4.12.20	197093
兵庫県	たつの市 全域	固定資産	数値撮影(デジタル) 同時調整 写真地図作成(デジタルオルソ)	地上画素寸法11cm 1000 1000	210.87km ² 210.87km ² 210.87km ²	兵庫県たつの市 助言	株式会社バスコ 関西事業部 営業部 神戸支店	R4.8.16 R5.3.24	197258
兵庫県	尼崎市 一部	道路台帳	MMS計測 修正測量	500 500	3.4km 3.4km	兵庫県尼崎市 助言 F0230	株式会社バスコ 神戸支店	R4.8.16 R5.2.28	197333
兵庫県	神戸河町 全域	固定資産	数値撮影(デジタル) 同時調整 写真地図作成(デジタルオルソ)	地上画素寸法10.5cm 1000 1000	202.23km ² 202.23km ² 202.23km ²	兵庫県神戸河町 助言 F0289	株式会社かんこう 神戸支店	R4.8.17 R5.3.15	198074
兵庫県	南あわじ市 全域	固定資産	数値撮影(デジタル) 同時調整 写真地図作成(デジタルオルソ)	地上画素寸法5.5cm 500 500	229km ² 229km ² 229km ²	兵庫県南あわじ市 助言 F0235	株式会社バスコ 関西事業部 営業部 神戸支店	R4.8.18 R5.3.31	197371
兵庫県	宍粟市 一部	砂防計画	数値図化 修正測量	2500 2500	63.18km ² 85.01km ²	兵庫県西播磨県民局 助言 F0286	国際航業株式会社 兵庫支店	R4.8.23 R5.2.28	197996
兵庫県	豊岡市 一部	道路計画	基準点測量 基準点測量 現地測量(数値地形図作成)	3級 4級 500	1点 8点 0.02km ²	兵庫県豊岡市 助言 F0250	株式会社日本インシーク	R4.9.1 R4.11.30	197617
兵庫県	加西市 一部	その他	基準点測量 基準点測量 現地測量(数値地形図作成)	2級 4級 500	3点 47点 0.04km ²	兵庫県北播磨県民局 助言 F0255	後藤建設工業 株式会社	R4.9.1 R5.2.28	197626
兵庫県	神戸市 一部	土地区画整理	基準点測量	3級	5点	神戸市名谷町辻土地区画整理組合 助言 F0316	株式会社 近畿日本コンサルtant	R4.9.1 R5.8.31	198438
兵庫県	養父市 一部	その他	基準点測量 基準点測量 現地測量(数値地形図作成) 用地測量 基準点測量 水準測量	2級 4級 500 3級 3級	1点 4点 0.005km ² 0.0006km ² 2点 6.5km ² 2点	兵庫県但馬県民局 助言 F0336	株式会社ソクチ	R4.9.1 R5.3.17	198692
兵庫県	神戸市 一部	砂防計画	用地測量	3級	0.0008km ²	近畿地方整備局六甲砂防事務所 助言 F0563	株式会社播磨設計コンサルtant	R4.9.1 R5.2.28	201118
兵庫県	加東市 一部 加西市 一部 三木市 一部	河川計画	修正測量	2500	163.15km ²	兵庫県北播磨県民局 助言 F0280	株式会社サンコム	R4.9.2 R5.3.31	197921
兵庫県	豊岡市 一部	その他	基準点測量 基準点測量 現地測量(数値地形図作成)	4級 500	20点 0.0171km ²	兵庫県但馬県民局 助言 F0295	有限会社石口建設測量	R4.9.7 R4.12.28	198216
兵庫県	香美町 一部	砂防計画	用地測量	500	0.007km ²	兵庫県但馬県民局 助言 F0355	株式会社国実コンサルタン	R4.9.7 R5.3.31	198865
兵庫県	養父市 一部	その他	復旧測量(基準点)	2級改測	12点	兵庫県養父市 助言 F0284	株式会社大興エンジニア	R4.9.9 R5.2.1	197978
兵庫県	赤穂市 一部	その他	復旧測量(基準点)	2級改測	4点	兵庫県西播磨県民局 助言 F0303	株式会社 エーツーエム	R4.9.10 R5.3.25	198276
兵庫県	三木市 一部	都市計画	基準点測量 基準点測量	3級 4級	1点 33点	独立行政法人都市再生機構西日本支社 助言 F0300	株式会社共栄テック	R4.9.12 R5.3.31	198257
兵庫県	西脇市 一部	その他	基準点測量	4級	6点	兵庫県北播磨県民局 助言 F0388	株式会社伸和設計事務所	R4.9.14 R4.12.22	199236
兵庫県	三木市 全域	固定資産	数値撮影(デジタル) 同時調整 写真地図作成(デジタルオルソ)	地上画素寸法9.5cm 1000 1000	176.58km ² 176.58km ² 176.58km ²	兵庫県三木市 助言 F0375	朝日航洋株式会社	R4.9.15 R5.3.31	199010
兵庫県	豊岡市 一部	道路計画	基準点測量 基準点測量	3級 4級	2点 11点	兵庫県豊岡市 助言 F0301	株式会社エンタコンサルtant	R4.9.20 R5.3.28	198273
兵庫県	たつの市 一部	土地区画整理	基準点測量 基準点測量 基準点測量 水準測量 水準測量 現地測量(数値地形図作成) 復旧測量(基準点) 復旧測量(基準点)	2級 3級 4級 3級 4級 500 2級改測 3級改測	1点 5点 119点 8.1km 9点 5km 119点 0.3km ² 1点 1点	兵庫県たつの市 助言 F0328	株式会社八州	R4.9.20 R5.3.22	198570
兵庫県	神戸市 一部	道路計画	MMS計測	500	20km	兵庫県神戸市 助言 F0335	株式会社バスコ 神戸支店	R4.9.26 R5.2.28	198647
兵庫県	佐用町 一部	その他	基準点測量 基準点測量 現地測量(数値地形図作成)	3級 4級 500	9点 18点 0.018km ²	兵庫県西播磨県民局 助言 F0338	株式会社森崎組	R4.9.26 R5.1.31	198707
兵庫県	伊丹市 一部	道路台帳	MMS計測 修正測量	500 500	409km 409km	兵庫県伊丹市 助言 F0354	株式会社バスコ 神戸支店	R4.9.28 R5.3.31	198821
兵庫県	南あわじ市 一部	その他	用地測量 基準点測量	4級	0.0028km ² 22点	兵庫県淡路県民局 助言 F0637	近畿測量株式会社	R4.9.28 R5.3.24	201856
兵庫県	宍粟市 一部	その他	基準点測量 水準測量	2級 4級	26点 19km 40点	兵庫県西播磨県民局 助言 F0540	伸栄開発株式会社	R4.9.30 R5.3.25	200959
兵庫県	多可町 一部	その他	基準点測量	3級	4点	兵庫県多可町 助言 F0415	株式会社ウジョウ	R4.10.1 R4.11.30	199484
兵庫県	香美町 一部 新温泉町 一部	砂防計画	修正測量	2500	183.59km ²	兵庫県但馬県民局 助言 F0389	株式会社日建技術コンサルtant 神戸支店	R4.10.3 R5.3.10	198913
兵庫県	宍粟市 一部	その他	基準点測量 基準点測量	2級 4級	3点 40点	兵庫県西播磨県民局 助言 F0382	有限会社中瀬測量	R4.10.6 R5.3.25	199106
兵庫県	西宮市 一部	その他	復旧測量(基準点)	4級再設	1点	兵庫県西宮市 助言 F0373	牧草総合設計株式会社	R4.10.11 R5.1.31	198971
兵庫県	芦屋市 一部	その他	基準点測量 基準点測量 現地測量(数値地形図作成)	3級 4級 500	3点 17点 0.016km ²	兵庫県阪神南県民センター 助言 F0416	株式会社ダイワコンサルtant 関西支店	R4.10.11 R5.2.28	199490
兵庫県	西宮市 全域	総合計画	数値撮影(デジタル) 同時調整 写真地図作成(デジタルオルソ)	地上画素寸法5.8cm又は8.2cm 500 1000	100.18km ² 100.18km ² 100.18km ²	兵庫県西宮市 助言 F0449	アジア航測株式会社 神戸支店	R4.10.13 R5.3.31	200024
兵庫県	神戸市 一部	砂防計画	用地測量	3級	0.0065km ²	近畿地方整備局六甲砂防事務所 助言 F0555	株式会社トクナガエンジニア	R4.10.15 R5.2.28	201066
兵庫県	豊岡市 一部	その他	基準点測量 基準点測量 現地測量(数値地形図作成)	2級 4級 500	2点 24点 0.017km ²	兵庫県但馬県民局 助言 F0417	株式会社石田測量事務所	R4.10.17 R5.2.28	199522
兵庫県	たつの市 一部	砂防計画	数値図化 修正測量	2500 2500	22.24km ² 60.27km ²	兵庫県西播磨県民局 助言 F0443	株式会社日建技術コンサルtant	R4.10.21 R5.3.25	199973
兵庫県	豊岡市 一部	道路台帳	MMS計測 修正測量	500 500	1.82km 1.82km	兵庫県豊岡市 助言 F0453	株式会社バスコ 神戸支店	R4.10.26 R5.3.24	200055
兵庫県	豊岡市 一部	道路計画	基準点測量	4級	69点	近畿地方整備局豊岡河川国道事務所 助言 F0441	株式会社ホクセイ	R4.10.28 R5.2.28	199954
兵庫県	三木市 一部	道路台帳	MMS計測 修正測量	500 1000	0.96km 0.23km 0.73km	兵庫県三木市 助言 F0445	株式会社バスコ 神戸支店	R4.10.28 R5.3.31	199984
兵庫県	太子町 一部	その他	基準点測量 基準点測量 現地測量(数値地形図作成)	4級 500	15点 0.0056km ²	兵庫県西播磨県民局 助言 F0479	有限会社 はりま地蔵	R4.10.30 R5.3.25	200262
兵庫県	猪名川町 全域	固定資産	数値撮影(デジタル) 同時調整	地上画素寸法10cm 1000	90.33km ² 90.33km ²	兵庫県猪名川町 助言 F0401	朝日航洋株式会社	R4.11.1 R5.3.27	199365
兵庫県	明石市 一部	その他	基準点測量 基準点測量 現地測量(数値地形図作成)	3級 4級 500	2点 10点 0.03km ²	兵庫県東播磨県民局 助言 F0466	中央コンサルtant株式会社	R4.11.1 R5.1.20	200204
兵庫県	尼崎市 一部	その他	基準点測量	4級	71点	兵庫県尼崎市 助言 F0467	株式会社リクスイ	R4.11.1 R5.3.11	200216
兵庫県	西宮市 一部	その他	基準点測量	4級	154点	兵庫県西宮市 助言 F0469	株式会社GEOソリューションズ	R4.11.1 R5.3.31	200229
兵庫県	三木市 一部	その他	基準点測量 基準点測量	3級 4級	1点 102点	法務省神戸地方方法務局 助言 F0505	一般社団法人しらさぎ共囀託登記士地家屋調査士協会	R4.11.1 R5.1.31	200534
兵庫県	神戸市 一部	都市計画	修正測量	2500	18km ²	兵庫県神戸市 助言 F0588	株式会社日建技術コンサルtant	R4.11.1 R5.3.31	201311
兵庫県	養父市 一部	砂防計画	基準点測量 基準点測量 現地測量(数値地形図作成)	2級 4級 500	3点 30点 0.037km ²	兵庫県但馬県民局 助言 F0486	株式会社兵庫エンジニアリング 但馬支店	R4.11.2 R5.6.30	200371

都道府県名	測量地域	測量目的	測量種別	縮尺・等級	事業費	測量計画機関(助言番号)	測量作業機関	実施時期	ID
兵庫県	加古川市 全域	道路台帳	MMS計測 修正測量	500 500	5.3km 5.3km	兵庫県加古川市 助言 F0458	株式会社バスコ 神戸支店	R4.11.8 R5.6.30	200140
兵庫県	豊岡市 一部	ほ場整備	基準点測量 基準点測量	2級 3級	1点 3点	兵庫県但馬県民局 助言 F0463	株式会社朝日コンサル	R4.11.8 R5.3.25	200181
兵庫県	洲本市 一部	ほ場整備	基準点測量 基準点測量	2級 3級	4点 6点	兵庫県 助言 F0464	株式会社朝日コンサル	R4.11.8 R5.3.24	200184
兵庫県	赤穂市 一部	ほ場整備	水準測量(GNSS) 水準測量 数値図化	3級 4級 1000	1点 10km 16点 0.17km ²	兵庫県赤穂市 助言 F0465	株式会社バスコ 神戸支店	R4.11.8 R5.3.17	200197
兵庫県	西脇市 全域	固定資産	数値撮影(デジタル) 数値撮影(デジタル) 同時調整 同時調整 写真地図作成(デジタルオルソ) 写真地図作成(デジタルオルソ)	地上画素寸法11cm 地上画素寸法5.5cm 1000 500 1000 500	132.44km ² 10.5km ² 132.44km ² 10.5km ² 132.44km ² 10.5km ²	兵庫県西脇市 助言 F0474	株式会社バスコ 関西事業部 営業部 神戸支店	R4.11.8 R5.3.31	200263
兵庫県	神戸市 一部	その他	基準点測量 基準点測量 現地測量(数値地形図作成) 現地測量	3級 4級 500	3点 5点 0.005km ² 0.0016km ²	兵庫県中播磨県民センター 助言 F0478	株式会社 ウィルコン	R4.11.8 R5.3.24	200291
兵庫県	姫路市 一部	その他	基準点測量 現地測量(数値地形図作成)	4級 500	18点 0.022km ²	兵庫県中播磨県民センター 助言 F0496	有限会社平成開発設計	R4.11.8 R5.3.24	200497
兵庫県	西脇市 一部 多可町 一部	砂防計画	修正測量	2500 2500	95.9km ² 21.8km ²	兵庫県北播磨県民局 助言 F0460	株式会社GEOソリューションズ	R4.11.8 R5.3.24	200145
兵庫県	神戸市 一部	その他	基準点測量	4級	90点	法務省神戸地方支務局 助言 F0506	一般社団法人しらかぎ公共福祉登記士地家屋調査士協会	R4.11.15 R5.2.28	200542
兵庫県	神戸市 一部	その他	基準点測量 基準点測量	3級 4級	6点 24点	兵庫県中播磨県民センター 助言 F0498	伸栄開発株式会社	R4.11.16 R5.3.24	200508
兵庫県	丹波篠山市 一部	砂防計画	現地測量		0.00144km ²	兵庫県丹波県民局 助言 F0507	株式会社リオプラン	R4.11.24 R5.3.24	200576
兵庫県	新温泉町 一部	道路計画	基準点測量 基準点測量	3級 4級	2点 7点	兵庫県新温泉町 助言 F0529	株式会社関西開発測量事務所	R4.11.25 R5.3.24	200830
兵庫県	多可町 一部	道路計画	基準点測量 基準点測量	2級 4級	4点 65点	兵庫県北播磨県民局 助言 F0527	株式会社エンタコンサルタ	R4.11.28 R5.3.24	200826
兵庫県	尼崎市 全域	固定資産	数値撮影(デジタル) 同時調整	地上画素寸法5.5cm 500	50.7km ² 50.7km ²	兵庫県尼崎市 助言 F0537	株式会社バスコ 関西事業部 営業部 神戸支店	R4.11.29 R5.3.31	200913
兵庫県	太子町 全域	固定資産	数値撮影(デジタル) 同時調整 写真地図作成(デジタルオルソ)	地上画素寸法10cm 1000 1000	22.61km ² 22.61km ² 22.61km ²	兵庫県太子町 助言 F0538	アジア航測株式会社 神戸支店	R4.11.29 R5.3.28	200918
兵庫県	播磨町 全域	固定資産	数値撮影(デジタル) 同時調整 写真地図作成(デジタルオルソ)	地上画素寸法8cm 500 500	9.13km ² 9.13km ² 9.13km ²	兵庫県播磨町 助言 F0610	株式会社かんこう 神戸支店	R4.11.29 R5.2.28	201541
兵庫県	加東市 全域	固定資産	数値撮影(デジタル) 同時調整 写真地図作成(デジタルオルソ)	地上画素寸法8cm 1000 1000	157.55km ² 157.55km ² 157.55km ²	兵庫県加東市 助言 F0547	国際航業株式会社 兵庫支店	R4.12.1 R5.3.31	201024
兵庫県	姫路市 一部	その他	基準点測量 基準点測量 現地測量(数値地形図作成)	3級 4級 500	11点 40点 0.0572km ²	兵庫県中播磨県民センター 助言 F0560	有限会社平成開発設計	R4.12.5 R5.3.24	201098
兵庫県	淡路市 一部	土地改良	基準点測量 現地測量(数値地形図作成)	4級 500	129点 0.37km ²	兵庫県淡路県民局 助言 F0545	株式会社朝日コンサル	R4.12.6 R5.3.24	201019
兵庫県	淡路市 一部	ほ場整備	基準点測量	2級	1点	兵庫県淡路県民局 助言 F0573	株式会社朝日コンサル	R4.12.8 R5.3.20	201208
兵庫県	市川町 一部 福崎町 一部 神河町 一部	その他	数値図化 修正測量	2500 2500	7.61km ² 1.38km ²	兵庫県中播磨県民センター 助言 F0577	中央開発株式会社	R4.12.8 R5.3.24	201231
兵庫県	加古川市 一部	その他	基準点測量	4級	6点	兵庫県加古川市 助言 F0613	ジェイアール西日本コンサルタンツ株式会社	R4.12.20 R5.3.15	201583
兵庫県	宝塚市 全域	固定資産	数値撮影(デジタル) 同時調整	地上画素寸法8cm 1000	101.89km ² 101.89km ²	兵庫県宝塚市 助言 F0594	朝日航洋株式会社	R5.1.1 R5.3.25	201334
兵庫県	西脇市 一部	道路台帳	MMS計測 修正測量 修正測量	500 500 1000	1.9km 0.5km 1.4km	兵庫県西脇市 助言 F0627	株式会社バスコ 神戸支店	R5.1.6 R5.3.25	201726
兵庫県	尼崎市 一部	基準点管理	復旧測量(基準点)	4級再設	2点	兵庫県尼崎市 助言 F0636	株式会社 伊藤測量	R5.1.16 R5.4.30	201855
兵庫県	尼崎市 一部	その他	基準点測量 基準点測量 復旧測量(基準点)	2級 3級 3級改測	1点 10点 3点	兵庫県阪神南県民センター 助言 F0638	株式会社 日本港湾コンサルタンツ 関西支店	R5.1.16 R5.3.24	201862
兵庫県	加東市 一部	道路台帳	修正測量	1000	3.9km	加東市 助言 F0640	国際航業株式会社 兵庫支店	R5.1.16 R5.3.24	201925
兵庫県	姫路市 一部	河川管理	基準点測量	4級	70点	兵庫県中播磨県民センター 助言 F0643	有限会社平成開発設計	R5.1.18 R5.3.24	201944
兵庫県	宍粟市 全域	固定資産	数値撮影(デジタル) 同時調整 写真地図作成(デジタルオルソ)	地上画素寸法11cm 1000 1000	658.54km ² 658.54km ² 658.54km ²	兵庫県宍粟市 助言 F0652	アジア航測株式会社 神戸支店	R5.1.24 R5.12.25	202050
兵庫県	西宮市 一部	その他	復旧測量(基準点)	4級再設	2点	兵庫県西宮市 助言 F0656	株式会社西日本測量設計コンサルタ	R5.1.27 R5.3.31	202077
兵庫県	神戸市 一部	その他	基準点測量	3級	1点	兵庫県神戸市 助言 F0658	株式会社新土木開発コンサルタ	R5.1.27 R5.3.15	202092
兵庫県	神戸市 一部	砂防計画	数値図化 修正測量	2500 2500	10km ² 4.1km ²	兵庫県神戸県民センター 助言 F0662	株式会社ジオテック/関西	R5.1.31 R5.3.24	202136
兵庫県	西宮市 一部	その他	復旧測量(基準点)	4級再設	2点	兵庫県西宮市 助言 F0675	株式会社GEOソリューションズ	R5.2.1 R5.3.31	202246
兵庫県	西宮市 一部	その他	基準点測量	4級	10点	兵庫県西宮市 助言 F0676	松浦土地家屋調査士事務所	R5.2.1 R5.3.31	202261
兵庫県	西脇市 一部	その他	基準点測量 基準点測量	2級 4級	3点 44点	兵庫県北播磨県民局 助言 F0684	株式会社 オンテック	R5.2.13 R5.3.24	202295
兵庫県	豊岡市 一部	地籍調査	復旧測量(基準点)	1級改測	1点	近畿地方整備局豊岡河川国道事務所 助言 F0687	有限会社 数原測量事務所	R5.2.13 R5.3.17	202331
兵庫県	神戸市 一部	その他	復旧測量(基準点) 復旧測量(基準点)	2級再設 3級再設	1点 1点	兵庫県神戸市 助言 F0692	株式会社新土木開発コンサルタ	R5.2.16 R5.3.31	202402
兵庫県	姫路市 一部	砂防計画	基準点測量 基準点測量 現地測量(数値地形図作成)	3級 4級 500	3点 18点 0.0163km ²	兵庫県中播磨県民センター 助言 F0680	新日本設計株式会社	R5.2.20 R5.11.30	202287
兵庫県	神戸市 一部	その他	復旧測量(基準点)	2級再設	1点	兵庫県神戸市 助言 F0702	株式会社山本設計	R5.2.20 R5.3.31	202550
兵庫県	芦屋市 全域	総合計画	修正測量	500・2500ハイブリッド	18.47km ²	兵庫県芦屋市 助言 F0694	株式会社バスコ 関西事業部 営業部 神戸支店	R5.2.21 R5.3.31	202409
兵庫県	丹波篠山市 一部	砂防計画	基準点測量	3級	1点	兵庫県丹波県民局 助言 F0035	株式会社リオプラン	R5.2.27 R5.8.31	203272
兵庫県	宝塚市 一部	道路台帳	MMS計測 修正測量	500 500	2km 2km	兵庫県宝塚市 助言 F0700	株式会社バスコ 神戸支店	R5.2.27 R5.3.31	202532
兵庫県	姫路市 一部	基準点管理	復旧測量(基準点)	3級再設	1点	兵庫県姫路市 助言 F0718	ンエイ株式会社	R5.2.28 R5.5.10	202675
兵庫県	西宮市 一部	その他	基準点測量	4級	13点	兵庫県西宮市 助言 F0708	有限会社植田測量設計事務所	R5.3.6 R5.4.30	202595
兵庫県	香美町 一部	その他	基準点測量 基準点測量 現地測量(数値地形図作成)	3級 4級 500	2点 17点 0.014km ²	兵庫県但馬県民局 助言 F0714	株式会社ハマコ	R5.3.8 R5.12.28	202651
兵庫県	多可町 一部	その他	基準点測量 基準点測量	2級 4級	3点 47点	兵庫県北播磨県民局 助言 F0722	有限会社中央測地開発	R5.3.10 R5.8.31	202726
兵庫県	姫路市 一部	その他	復旧測量(基準点) 復旧測量(基準点)	2級再設 3級再設	1点 2点	兵庫県姫路市 助言 F0720	株式会社 龍野開地	R5.3.14 R5.5.31	202718
兵庫県	養父市 一部	その他	基準点測量 現地測量(数値地形図作成)	4級 500	24点 0.031km ²	兵庫県但馬県民局 助言 F0726	株式会社大興エンジニアリング	R5.3.14 R5.3.25	202759
兵庫県	神戸市 一部	その他	基準点測量 基準点測量	3級 4級	3点 8点	兵庫県神戸県民センター 助言 F0724	株式会社 トクナガエンジ	R5.3.16 R5.7.31	202753
兵庫県	尼崎市 一部	総合計画	復旧測量(基準点)	3級再設	1点	兵庫県尼崎市 助言 F0729	講和測量設計株式会社	R5.3.20 R5.5.31	202780
兵庫県	香美町 一部	その他	基準点測量 現地測量(数値地形図作成)	4級 500	12点 0.019km ²	兵庫県但馬県民局 助言 F0028	株式会社アイム	R5.3.22 R5.9.29	203158
兵庫県	朝来市 一部	道路計画	基準点測量 基準点測量 現地測量(数値地形図作成)	2級 4級 500	1点 28点 0.012km ²	兵庫県但馬県民局 助言 F0072	有限会社フィースト	R5.3.22 R5.6.30	203692
兵庫県	三木市 一部	その他	基準点測量 基準点測量 水準測量	3級 4級 3級	4点 37点 2.3km 3点	兵庫県企業庁北播磨・臨海建設事務所 助言 F0730	株式会社建設コンサルタ	R5.3.27 R5.6.30	202783
兵庫県	神戸市 一部	その他	復旧測量(基準点)	3級再設	1点	兵庫県神戸市 助言 F0007	株式会社山本設計	R5.4.1 R5.9.30	202981
兵庫県	西脇市 一部	砂防計画	基準点測量 基準点測量	2級 4級	2点 24点	兵庫県北播磨県民局 助言 F0026	有限会社 足立設計	R5.4.1 R5.5.31	203141
兵庫県	豊岡市 一部	砂防計画	基準点測量 基準点測量	2級 4級	3点 60点	兵庫県但馬県民局 助言 F0008	株式会社中西調査・測量事務所	R5.4.10 R6.2.28	202984
兵庫県	神戸市 一部	都市計画	基準点測量	4級	54点	都市再生機構西日本支社 助言 F0018	株式会社ティ・エッチ・エヌ	R5.4.17 R5.9.30	203070

都道府県名	測量地域	測量目的	測量種別	縮尺・等級	事業費	測量計画機関(助言番号)	測量作業機関	実施時期	ID
兵庫県	朝来市 一部	その他	基準点測量 基準点測量 基準点測量 現地測量(数値地形図作成)	2級 3級 4級 500	2点 1点 29点 0.04km ²	兵庫県但馬県民局 助言 F0027	株式会社ホクト	R5.4.19 R6.3.25	203143
兵庫県	養父市 一部	道路計画	基準点測量 基準点測量	3級 4級	2点 22点	兵庫県養父市 助言 F0023	株式会社大興エンジニアリング	R5.4.20 R5.6.30	203116
兵庫県	佐用町 一部	その他	基準点測量 基準点測量 現地測量(数値地形図作成)	2級 4級 500	3点 53点 0.012km ²	兵庫県西播磨県民局 助言 F0031	株式会社 三木組	R6.4.21 R5.9.30	203188
兵庫県	佐用町 一部	その他	基準点測量 基準点測量 現地測量(数値地形図作成)	2級 4級 500	3点 25点 0.013km ²	兵庫県西播磨県民局 助言 F0032	株式会社サンコム	R5.4.21 R5.11.30	203200
兵庫県	三木市 一部	道路計画	数値図化	1000	0.91km ²	兵庫県三木市	株式会社バスコ 神戸支店	R5.4.26 R5.9.29	203125
兵庫県	丹波市 一部	砂防計画	基準点測量	3級	2点	兵庫県丹波県民局 助言 F0043	有限会社 エルデ企画	R5.4.26 R5.8.31	203375
兵庫県	丹波篠山市 一部	砂防計画	数値図化	2500	178.71km ²	兵庫県丹波県民局 丹波土木事務所 助言 F0063	日本工営都市空間株式会社	R5.4.26 R5.7.29	203576
兵庫県	丹波市 一部	砂防計画	基準点測量 現地測量(数値地形図作成)	4級 500	55点 0.068km ²	兵庫県丹波県民局 助言 F0036	株式会社兵庫エンジニアリング	R5.5.1 R5.7.31	203279
兵庫県	上郡町 一部	その他	基準点測量 基準点測量 現地測量(数値地形図作成)	2級 4級 500	3点 43点 0.025km ²	兵庫県西播磨県民局 助言 F0059	株式会社 下村測量設計事務所	R5.5.10 R5.10.31	203517
兵庫県	佐用町 一部	その他	基準点測量 基準点測量 基準点測量 現地測量(数値地形図作成)	2級 3級 4級 500	4点 2点 31点 0.017km ²	兵庫県西播磨県民局 助言 F0060	有限会社カワイ設計	R5.5.12 R5.9.30	203555
兵庫県	佐用町 一部	その他	基準点測量 現地測量(数値地形図作成)	4級 500	38点 0.023km ²	兵庫県西播磨県民局 助言 F0061	株式会社 福本測量設計事務所	R5.5.12 R5.9.30	203557
兵庫県	尼崎市 一部	総合計画	基準点測量	4級	9点	兵庫県尼崎市 助言 F0041	勝和測量設計株式会社	R5.5.15 R5.6.30	203355
兵庫県	西宮市 一部	その他	復旧測量(基準点)	4級再設	1点	兵庫県西宮市 助言 F0073	株式会社 データーマイン	R5.5.20 R5.11.30	203696
兵庫県	芦屋市 一部	その他	復旧測量(基準点)	2級再設	1点	兵庫県芦屋市 助言 F0085	ジオテクニカル株式会社	R5.5.31 R5.7.31	203979
兵庫県	姫路市 一部	その他	復旧測量(基準点)	3級再設	2点	兵庫県姫路市 助言 F0066	株式会社 横溝測量設計	R5.6.1 R5.7.31	203632
兵庫県	西宮市 一部	その他	復旧測量(基準点)	4級再設	4点	兵庫県西宮市 助言 F0075	株式会社GEOソリューションズ	R5.6.1 R5.9.30	203711
兵庫県	佐用町 一部	その他	基準点測量 基準点測量 現地測量(数値地形図作成)	2級 4級 500	3点 55点 0.038km ²	兵庫県西播磨県民局 助言 F0094	株式会社 福本測量設計事務所	R5.6.9 R5.9.30	204210
兵庫県	神戸市 一部	その他	復旧測量(基準点)	3級再設	2点	兵庫県神戸市 助言 F0106	興亜測量株式会社	R5.6.20 R6.3.28	204436
兵庫県	赤穂市 一部	その他	基準点測量 基準点測量 現地測量(数値地形図作成)	2級 4級 500	2点 35点 0.02km ²	兵庫県西播磨県民局 助言 F0109	有限会社トライテック 佐用支店	R5.6.20 R5.9.30	204465
兵庫県	西宮市 一部	その他	復旧測量(基準点)	4級再設	1点	兵庫県西宮市 助言 F0127	阪神工測株式会社	R5.6.22 R5.12.28	204854
兵庫県	神戸市 一部	その他	復旧測量(基準点)	3級再設	1点	兵庫県神戸市 助言 F0119	株式会社 近畿日本コンサルタンツ	R5.6.29 R5.7.31	204723
兵庫県	姫路市 一部	その他	復旧測量(基準点)	3級再設	1点	兵庫県姫路市 助言 F0176	株式会社コンサルタンツ関西	R5.6.30 R6.3.22	205697
兵庫県	西宮市 一部	その他	基準点測量	4級	5点	兵庫県西宮市 助言 F0130	株式会社GEOソリューションズ	R5.7.10 R5.12.28	204924
兵庫県	三木市 一部	その他	基準点測量 基準点測量 基準点測量 現地測量(数値地形図作成)	2級 3級 4級 500	2点 1点 27点 0.01km ²	兵庫県北播磨県民局 助言 F0140	株式会社メイセイコンサルタンツ	R5.7.24 R6.2.29	205182
兵庫県	高砂市 一部	その他	基準点測量 現地測量(数値地形図作成)	4級 500	10点 0.001km ²	兵庫県東播磨県民局 助言 F0181	有限会社関工建設コンサルタンツ	R5.8.2 R5.9.25	205889
兵庫県	豊岡市 一部	道路計画	基準点測量 基準点測量	3級 4級	1点 17点	兵庫県但馬県民局 助言 F0181	株式会社ホクセイ	R5.8.4 R5.9.29	205783
兵庫県	神戸市 一部	道路計画	MMS計測	500	11.8km	兵庫県神戸市 助言 F0203	株式会社バスコ 神戸支店	R5.8.10 R6.2.29	206183
兵庫県	西宮市 一部	その他	復旧測量(基準点)	4級再設	2点	兵庫県西宮市 助言 F0190	株式会社GEOソリューションズ	R5.8.14 R5.12.28	205911
兵庫県	丹波市 一部	その他	用地測量		0.0012km ²	近畿地方整備局兵庫国道事務所 助言 F0279	株式会社オオバ 大阪支店	R5.8.19 R5.12.28	207256
兵庫県	神戸市 一部	基準点管理	復旧測量(基準点)	3級再設	4点	兵庫県神戸市 助言 F0371	まや測量設計株式会社	R5.8.22 R5.12.28	206707
兵庫県	尼崎市 一部	総合計画	基準点測量	4級	3点	尼崎市公営企業局 助言 F0233	勝和測量設計株式会社	R5.8.28 R5.11.13	206637
兵庫県	西宮市 一部	その他	復旧測量(基準点)	3級再設	1点	兵庫県西宮市 助言 F0239	株式会社あす	R5.9.1 R5.10.31	206724
兵庫県	芦屋市 一部	その他	基準点測量	4級	17点	兵庫県芦屋市 助言 F0247	株式会社新土木開発コンサルタンツ	R5.9.1 R6.3.29	206861
兵庫県	福崎町 一部	道路台帳	修正測量	1000	1.445km	兵庫県福崎町 助言 F0256	国際航業株式会社 兵庫支店	R5.9.5 R6.1.4	206968
兵庫県	神戸市 一部	その他	復旧測量(基準点)	2級再設	1点	兵庫県神戸市 助言 F0264	有限会社イースト	R5.9.6 R6.3.30	207073
兵庫県	西宮市 一部	その他	復旧測量(基準点)	4級再設	1点	兵庫県西宮市 助言 F0257	オートリ株式会社	R5.9.15 R5.10.31	207002
兵庫県	神戸市 一部	その他	復旧測量(基準点)	3級再設	2点	兵庫県神戸市 助言 F0347	株式会社新土木開発コンサルタンツ	R5.10.10 R5.12.27	208224
兵庫県	西宮市 一部	その他	復旧測量(基準点)	4級再設	1点	兵庫県西宮市 助言 F0410	株式会社あす	R5.11.1 R6.1.31	209201
兵庫県	三木市 一部	砂防計画	基準点測量	3級	1点	兵庫県北播磨県民局 助言 F0418	株式会社エンタコンサルタンツ	R5.11.1 R6.3.25	209291
兵庫県	神戸市 一部	その他	復旧測量(基準点)	3級再設	2点	兵庫県神戸市 助言 F0428	株式会社新土木開発コンサルタンツ	R5.11.9 R6.1.30	209383
兵庫県	豊岡市 一部	その他	基準点測量 基準点測量 現地測量(数値地形図作成)	3級 4級 500	3点 53点 0.09km ²	兵庫県但馬県民局 助言 F0413	有限会社 葦原測量事務所	R5.11.13 R6.1.31	209210
兵庫県	神戸市 一部	その他	基準点測量	3級	1点	兵庫県神戸市 助言 F0456	株式会社星コンサルタンツ	R5.11.20 R6.3.31	209729
兵庫県	神戸市 一部	その他	基準点測量	4級	22点	兵庫県神戸県民センター 助言 F0474	株式会社新土木開発コンサルタンツ	R5.11.27 R6.2.15	209904
兵庫県	西宮市 一部	その他	復旧測量(基準点)	2級再設	1点	近畿地方整備局兵庫国道事務所 助言 F0536	株式会社新土木開発コンサルタンツ	R5.12.19 R6.1.30	210555
兵庫県	神戸市 一部	基準点管理	復旧測量(基準点)	3級再設	2点	兵庫県神戸市 助言 F0539	星コンサルタンツ株式会社	R5.12.19 R6.2.29	210563
兵庫県	尼崎市 一部	総合計画	基準点測量	4級	3点	兵庫県尼崎市 助言 F0574	勝和測量設計株式会社	R6.1.18 R6.3.29	210997
兵庫県	新温泉町 一部	その他	用地測量		0.0145km ²	兵庫県但馬県民局 助言 F0609	株式会社ハマコン	R6.1.29 R6.3.25	211348
奈良県	王寺町 一部	河川計画	基準点測量 基準点測量	2級 3級	1点 2点	奈良県高田土木事務所 助言 F0013	株式会社大和測量設計事務所	R2.4.1 R2.5.29	179072
奈良県	河合町 一部	河川計画	基準点測量	3級	1点	奈良県高田土木事務所 助言 F0041	株式会社 エイコー測量設計事務所	R2.5.18 R2.7.31	179380
奈良県	五條市 一部	道路計画	水準測量	2級	2.3km 1点	奈良県五條土木事務所 助言 F0134	天理技研株式会社	R2.7.3 R3.9.31	180857
奈良県	生駒市 一部	土地区画整理	基準点測量	3級	3点	奈良県生駒市 助言 F0418	宝測量設計株式会社	R2.10.28 R3.3.17	184071
奈良県	黒滝村 一部 上北山村 一部	砂防計画	航空レザ測量 数値撮影(デジタル) 同時調整 写真地図作成(デジタルオルソ)	500 1000 1000	11.84km ² 11.84km ² 11.84km ² 11.84km ²	奈良県吉野土木事務所 助言 F0494	国際航業株式会社 奈良営業所	R2.12.7 R3.3.19	184607
奈良県 和歌山県	新津川村 一部 那智勝浦町 一部	その他	航空レザ測量	500	30.7km ²	近畿地方整備局紀伊山系砂防事務所 助言 F0205	アジア航測株式会社 大阪支店	R3.7.26 R4.2.28	188264
奈良県	下北山村 一部	道路計画	基準点測量	2級	2点	奈良県吉野土木事務所 助言 F0259	株式会社コーダ技研	R3.8.20 R3.11.30	188796
奈良県	下北山村 一部	道路計画	基準点測量	3級	3点	奈良県吉野土木事務所 助言 F0260	スキヤードン 株式会社	R3.8.20 R3.11.30	188798
奈良県	明日香村 一部	その他	数値撮影(デジタル) 同時調整 数値図化 写真地図作成(デジタルオルソ) 航空レザ測量	500 1000 500 500 500	0.14km ² 0.14km ² 0.14km ² 0.14km ² 0.14km ²	近畿地方整備局国営飛鳥歴史公園事務所 助言 F0503	国際航業株式会社 奈良営業所	R3.10.25 R4.3.25	191090
奈良県	香芝市 全域	固定資産	数値撮影(デジタル) 同時調整 写真地図作成(デジタルオルソ)	1000 1000 1000	24.26km ² 24.26km ² 24.26km ²	奈良県香芝市 助言 F0551	アジア航測株式会社 奈良営業所	R3.11.2 R4.3.11	191492

都道府県名	測量地域	測量目的	測量種別	縮尺・等級	事業費	測量計画機関(助言番号)	測量作業機関	実施時期	ID
奈良県	橿原市 全域	道路台帳	修正測量	500	1.76km	奈良県橿原市助言 F0613	アジア航測株式会社 奈良営業所	R3.11.30 R4.3.31	193073
奈良県	高取町 一部	その他	基準点測量	2級	3点	奈良県中と土木事務所助言 F0643	朝日測量株式会社	R3.12.21 R4.3.28	193313
奈良県	広陵町 一部	その他	基準点測量	3級	2点	奈良県広陵町助言 F0675	内外エンジニアリング株式会社	R3.12.22 R4.3.25	193578
奈良県	安堵町 一部	道路計画	MMS計測 修正測量	500 500	2km 2km	奈良県安堵町助言 F0677	株式会社バスコ 奈良支店	R4.2.1 R4.12.23	193585
奈良県	安堵町 全域	固定資産	数値撮影(デジタル) 同時調整 写真地図作成(デジタルオルソ)	500 500 500	4.31km ² 4.31km ² 4.31km ²	奈良県安堵町助言 F0029	株式会社バスコ関西事業部 営業部奈良支店	R4.4.27 R5.3.31	194451
奈良県	奈良市 全域	総合計画	数値撮影(デジタル) 同時調整 写真地図作成(デジタルオルソ) 修正測量 修正測量 修正測量 既成図数値化 地形図等成果の座標補正	1000 1000 1000 1000 2500 5000 1000 1000	地上画素寸法11cm 276.8km ² 276.8km ² 276.8km ² 1608.6km ² 151.36km ² 125.44km ² 1608.6km ² 1608.6km ²	奈良県奈良市助言 F0203	アジア航測株式会社 奈良営業所 国際航業株式会社 奈良営業所 株式会社バスコ 奈良支店	R4.5.9 R5.3.24	197015
奈良県	奈良市 一部	鉄道計画	数値図化	1000	8.16km ²	奈良県助言 F0254	写測エンジニアリング株式会社	R4.6.28 R4.12.14	197625
奈良県	明日香村 一部	その他	数値撮影(デジタル) 同時調整 数値図化 航空レーザ測量	500 500 500 500	地上画素寸法6cm 0.1km ² 0.1km ² 0.1km ² 0.1km ²	近畿地方整備局国営飛鳥歴史公園事務所助言 F0145	国際航業株式会社 奈良営業所	R4.12.28	196314
奈良県	河合町 一部 広陵町 一部 安堵町 一部 斑鳩町 一部 大和郡山市 一部	下水道管理	1級 3級 3級改測 1級 2級	1点 10点 3点 17.7km 18点 4.8km 8点		奈良県流域下水道センター助言 F0212	三輪測量設計事務所株式会社	R4.7.12 R4.12.16	197126
奈良県	奈良市 一部	土地区画整理	基準点測量 基準点測量 水準測量 現地測量(数値地形図作成)	3級 4級 4級 500	5点 138点 9.2km 143点 0.3km ²	奈良県奈良市助言 F0158	昭和株式会社 西日本事業部 関西技術室	R4.7.15 R5.3.25	196408
奈良県	奈良市 一部	都市計画	基準点測量	4級	53点	都市再生機構西日本支社助言 F0154	株式会社ティ・エッチ・エス	R4.7.22 R5.1.10	196389
奈良県	奈良市 一部	固定資産	基準点測量 基準点測量 基準点測量	2級 4級 3級	1点 37点 1点	奈良県奈良市助言 F0239	ASP中田事務所	R4.7.25 R4.12.28	197401
奈良県	平群町 全域	固定資産	数値撮影(デジタル) 同時調整 写真地図作成(デジタルオルソ)	1000 1000 1000	23.9km ² 23.9km ² 23.9km ²	奈良県平群町助言 F0174	株式会社バスコ 関西事業部 営業部 奈良支店	R4.7.26 R5.3.31	196539
奈良県	高取町 一部	都市計画	修正測量 地図編集	1000-2500 10000	8.86km ² 8.86km ²	奈良県高取町助言 F0182	株式会社バスコ 奈良支店	R4.7.28 R5.2.28	196718
奈良県	奈良市 一部	固定資産	基準点測量	2級	2点	奈良県助言 F0237	ASP中田事務所	R4.8.9 R5.3.31	197384
奈良県	香芝市 一部	その他	基準点測量	2級	2点	奈良県香芝市助言 F0222	株式会社 エイコー測量設計事務所	R4.8.15 R4.9.10	197240
奈良県	橿原市 一部	その他	基準点測量 水準測量	4級 4級	3点 6km 3点	宮内庁書陵部蔵書課助言 F0317	株式会社アクセス	R4.9.30 R5.3.3	198457
奈良県	王寺町 全域	固定資産	数値撮影(デジタル) 同時調整 写真地図作成(デジタルオルソ)	1000 1000 1000	7.01km ² 7.01km ² 7.01km ²	奈良県王寺町助言 F0434	アジア航測株式会社 奈良営業所	R4.9.5 R5.3.13	197949
奈良県	十津川村 一部	その他	UAVレーザ測量 数値図化 基準点測量	500 3級	0.24km ² 0.24km ² 3点	近畿地方整備局奈良国道事務所助言 F0290	株式会社エイト日本技術開発	R4.9.8 R4.12.20	198138
奈良県	安堵町 一部	道路計画	MMS計測	500	36.8km	奈良県安堵町助言 F0304	株式会社バスコ 奈良支店	R4.9.12 R5.2.28	198280
奈良県	河合町 全域	固定資産	数値撮影(デジタル) 同時調整 写真地図作成(デジタルオルソ)	1000 1000 1000	8.27km ² 8.27km ² 8.27km ²	奈良県河合町助言 F0519	アジア航測株式会社 奈良営業所	R4.9.21 R5.3.24	200726
奈良県	上牧町 全域	固定資産	数値撮影(デジタル) 同時調整 写真地図作成(デジタルオルソ)	1000 1000 1000	6.14km ² 6.14km ² 6.14km ²	奈良県上牧町助言 F0423	アジア航測株式会社 奈良営業所	R4.9.30 R5.3.31	195959
奈良県	田原本町 一部	その他	基準点測量	4級	142点	法務省奈良地方務務局助言 F0323	OSAMURA	R4.10.1 R5.1.31	198529
奈良県	山添村 一部	砂防計画	基準点測量	2級	1点	近畿地方整備局紀伊山系砂防事務所助言 F0367	協和設計株式会社	R4.10.3 R4.12.23	198923
奈良県	橿原市 全域	道路台帳	修正測量	500	1.38km	奈良県橿原市助言 F0678	アジア航測株式会社 奈良営業所	R4.10.4 R5.3.31	202277
奈良県	天川村 一部 野迫川村 一部	その他	航空レーザ測量	500	275.87km ²	奈良県助言 F0378	株式会社バスコ 奈良支店	R4.10.6 R5.3.10	199076
奈良県	香芝市 一部	その他	基準点測量	3級	3点	奈良県香芝市助言 F0366	株式会社 エイコー測量設計事務所	R4.10.15 R4.12.23	198921
奈良県	田原本町 全域	固定資産	数値撮影(デジタル) 同時調整 写真地図作成(デジタルオルソ)	500 500 500	21.1km ² 21.1km ² 21.1km ²	奈良県田原本町助言 F0420	株式会社バスコ 関西事業部 営業部 奈良支店	R4.10.20 R5.3.27	195979
奈良県	上牧町 一部	道路台帳	MMS計測 修正測量	500 1000-2500	0.95km ² 0.95km ²	奈良県上牧町助言 F0421	株式会社バスコ 関西事業部 奈良支店	R4.10.20 R5.3.31	195986
奈良県	河合町 全域	都市計画	修正測量	2500	8.23km ²	奈良県河合町助言 F0645	日本工営都市空間株式会社	R4.10.26 R5.2.28	201960
奈良県	桜井市 一部	道路計画	MMS計測 修正測量	500 500	1.92km 1.92km	奈良県桜井市助言 F0482	株式会社バスコ 奈良支店	R4.11.8 R5.3.31	200309
奈良県	十津川村 一部	その他	基準点測量	3級	3点	奈良県五條土木事務所助言 F0501	トップ技術コンサルタント株式会社	R4.11.16 R5.1.13	200520
奈良県	奈良市 一部	都市計画	基準点測量 基準点測量	3級 4級	4点 72点	都市再生機構西日本支社助言 F0512	株式会社 テクノ関西 株式会社	R4.11.25 R5.5.10	200605
奈良県	大淀町 一部	都市計画	修正測量 地図編集	2500 10000	38.1km ² 38.1km ²	奈良県大淀町助言 F0554	国際航業株式会社 奈良営業所	R4.11.29 R5.3.31	201059
奈良県	天理市 全域	その他	基準点測量	3級	2点	奈良県奈良土木事務所助言 F0664	天理技研株式会社	R4.11.30 R5.3.24	202142
奈良県	川西町 全域 三宅町 全域	固定資産	数値撮影(デジタル) 同時調整 写真地図作成(デジタルオルソ)	1000 1000 1000	10km ² 10km ² 5.94km ²	奈良県川西町助言 F0321	国際航業株式会社 奈良営業所	R4.12.1 R5.3.31	198511
奈良県	三宅町 全域	固定資産	写真地図作成(デジタルオルソ)	1000	4.06km ²	奈良県三宅町助言 F0331	国際航業株式会社 奈良営業所	R4.12.1 R5.3.24	198591
奈良県	橿原市 全域	固定資産	数値撮影(デジタル) 同時調整 写真地図作成(デジタルオルソ)	1000 1000 1000	39.56km ² 39.56km ² 39.56km ²	奈良県橿原市助言 F0356	国際航業株式会社 奈良営業所	R4.12.1 R5.3.15	198875
奈良県	生駒市 一部	その他	基準点測量 基準点測量 基準点測量	2級 3級 4級	3点 10点 45点	奈良県北部農業振興事務所助言 F0617	サンディスト株式会社	R4.12.8 R5.3.17	201625
奈良県	田原本町 一部	道路台帳	MMS計測 修正測量	500 500	1.55km 1.55km	奈良県田原本町助言 F0586	株式会社バスコ 奈良支店	R4.12.15 R5.3.31	201307
奈良県	葛城市 全域	固定資産	数値撮影(デジタル) 同時調整 写真地図作成(デジタルオルソ)	1000 1000 1000	33.72km ² 33.72km ² 33.72km ²	奈良県葛城市助言 F0608	アジア航測株式会社 奈良営業所	R4.12.19 R5.3.20	201515
奈良県	十津川村 一部	その他	基準点測量	3級	2点	奈良県五條土木事務所助言 F0619	第一測量設計所	R4.12.23 R5.3.24	201641
奈良県	十津川村 一部	その他	基準点測量	3級	2点	奈良県五條土木事務所助言 F0650	株式会社コダ技研	R5.1.24 R5.3.20	202024
奈良県	明日香村 一部	その他	基準点測量 水準測量	3級 3級	2点 12km 2点	宮内庁書陵部蔵書課助言 F0693	株式会社ピエノ	R5.2.17 R5.3.1	202406
奈良県	奈良市 一部	都市計画	基準点測量	4級	16点	都市再生機構西日本支社助言 F0686	株式会社アクタス	R5.2.20 R5.6.30	202328
奈良県	平群町 一部	道路台帳	修正測量	1000	5km	奈良県平群町助言 F0697	株式会社バスコ 奈良支店	R5.2.21 R5.3.31	202476
奈良県	宇陀市 一部	その他	基準点測量	3級	3点	近畿地方整備局紀伊山系砂防事務所助言 F0120	菅根測量株式会社	R5.3.15 R5.11.15	204736
奈良県	生駒市 一部	道路台帳	MMS計測	500	1.4km	奈良県生駒市助言 F0723	株式会社バスコ 奈良支店	R5.3.20 R5.3.31	202744
奈良県	大和郡山市 一部	道路台帳	MMS計測	500	2km	奈良県大和郡山市助言 F0739	株式会社バスコ 奈良支店	R5.3.29 R5.5.31	202879
奈良県	大淀町 一部	その他	基準点測量	3級	7点	奈良県吉野土木事務所助言 F0006	株式会社 エイコー測量設計事務所	R5.4.6 R5.7.31	202977
奈良県	宇陀市 一部	その他	基準点測量	3級	4点	近畿地方整備局紀伊山系砂防事務所助言 F0225	協和設計株式会社	R5.6.2 R5.12.20	206527
奈良県	香芝市 一部	その他	基準点測量	3級	1点	近畿地方整備局奈良国道事務所助言 F0090	第一設計監理株式会社	R5.6.5 R5.7.31	204083
奈良県	野迫川村 一部	砂防計画	基準点測量	2級	2点	奈良県五條土木事務所助言 F0135	株式会社ソクセン	R5.6.16 R5.10.31	205044

都道府県名	測量地域	測量目的	測量種別	縮尺・等級	事業費	測量計画機関(助言番号)	測量作業機関	実施時期	ID
奈良県	五條市 一部 高取町 一部 吉野町 一部 黒滝村 一部 天川村 一部 十津川村 一部 川上村 一部 東吉野村 一部 下北山村 一部 上北山村 一部	道路計画	MMS計測	500	13.2km	奈良県五條土木事務所 助言 F0123	株式会社バスコ 奈良支店	R5.6.30 R5.9.29	204790
奈良県	宇陀市 一部	その他	基準点測量	3級	3点	奈良県東部農林振興事務所 助言 F0212	株式会社国土調査設計事務所	R5.7.12 R5.12.22	206301
奈良県	上北山村 一部	砂防計画	基準点測量	2級	3点	奈良県吉野土木事務所 助言 F0199	株式会社アクセス	R5.8.4 R5.12.15	205904
奈良県	奈良市 一部 天理市 一部	その他	UAVレーザ測量	400点/㎡	0.09km ²	奈良県奈良土木事務所 助言 F0213	株式会社八州 奈良営業所	R5.8.4 R5.12.15	206307
奈良県	平群町 一部	その他	基準点測量 基準点測量	3級 4級	3点 13点	奈良県北部農林振興事務所 助言 F0250	株式会社タケダ技研	R5.9.1 R5.12.22	206888
奈良県	川上村 一部 上北山村 一部 天川村 一部 下北山村 一部 黒滝村 一部 大淀町 一部	その他	UAVレーザ測量	400点/㎡	0.22km ²	奈良県吉野土木事務所 助言 F0358	株式会社日建技術コンサルtant 奈良事務所	R5.10.18 R5.12.22	208451
奈良県	桜井市 一部	その他	基準点測量 基準点測量	3級 4級	3点 8点	奈良県中部農林振興事務所 助言 F0463	オカモト測量株式会社	R5.11.22 R5.12.15	209797
奈良県	上牧町 一部	道路台帳	修正測量	1000・2500	0.36km	奈良県上牧町 助言 F0465	株式会社バスコ 関西事業部 奈良支店	R5.11.28 R6.3.31	209813
和歌山県	串本町 一部	道路計画	基準点測量	3級	6点	近畿地方整備局紀南河川国道事務所 助言 F0053	和歌山航測株式会社	R2.3.27 R2.9.30	179501
和歌山県	串本町 一部	道路計画	基準点測量	3級	7点	近畿地方整備局紀南河川国道事務所 助言 F0034	株式会社阪和建設コンサルtant	R2.5.11 R2.7.31	179333
和歌山県	那智勝浦町 一部	道路計画	基準点測量	3級	2点	近畿地方整備局紀南河川国道事務所 助言 F0038	菅根測量株式会社	R2.5.11 R3.3.19	179375
和歌山県	串本町 一部 那智勝浦町 一部	道路計画	基準点測量	3級	4点	近畿地方整備局紀南河川国道事務所 助言 F0054	テクノ富貴株式会社	R2.5.15 R2.9.30	179502
和歌山県	串本町 一部	道路計画	基準点測量	3級	5点	近畿地方整備局紀南河川国道事務所 助言 F0113	有限会社熊野路測量設計	R2.7.15 R2.12.25	180403
和歌山県	新宮市 一部	その他	基準点測量	3級	3点	近畿地方整備局紀山系山砂防事務所 助言 F0343	株式会社北斗エンジニアリング	R2.10.26 R3.2.26	183336
和歌山県	田辺市 一部 みなべ町 一部	その他	基準点測量 水準測量	2級 3級	5点 12.6km 5点	西日本高速道路株式会社関西支社 和歌山工事事務所 助言 F0715	株式会社オリエンタルコンサルtant 関西支社	R3.11.6 R4.8.12	193797
和歌山県	橋本市 一部	土地区画整理	基準点測量 基準点測量 現地測量(数値地形図作成)	3級 4級 500	3点 23点 0.146km ²	南海電気鉄道株式会社 助言 F0528	株式会社かんこう	R3.12.1 R4.9.30	191280
和歌山県	御坊市 全域 広川町 全域 美浜町 全域 由良町 全域 印南町 全域	固定資産	数値撮影(デジタル) 同時調整 写真地図作成(デジタルオルソ)	地上画素寸法11cm 1000 1000	1017km ² 1017km ² 1017km ²	和歌山県御坊市 助言 F0046	株式会社バスコ 関西事業部 営業部 和歌山支店	R4.5.16 R5.3.31	194689
和歌山県	岩出市 全域	固定資産	数値撮影(デジタル) 同時調整 写真地図作成(デジタルオルソ)	地上画素寸法11cm 1000 1000	38.51km ² 38.51km ² 38.51km ²	和歌山県岩出市 助言 F0051	株式会社バスコ 関西事業部 営業部 和歌山支店	R4.5.16 R5.3.31	194759
和歌山県	有田市 全域	固定資産	数値撮影(デジタル) 同時調整 写真地図作成(デジタルオルソ)	地上画素寸法5.5cm 500 500	36.91km ² 36.91km ² 36.91km ²	和歌山県有田市 助言 F0057	株式会社バスコ 関西事業部 営業部 和歌山支店	R4.5.26 R5.3.31	194901
和歌山県	印南町 一部	その他	基準点測量	3級	5点	印南町 助言 F0156	日本工営都市空間株式会社	R4.7.20 R5.3.31	196371
和歌山県	印南町 一部	総合計画	数値図化	2500	19.36km ²	印南町 助言 F0176	株式会社バスコ 和歌山支店	R4.7.26 R5.1.31	196604
和歌山県	海南市 一部	その他	基準点測量 基準点測量 現地測量(数値地形図作成)	3級 4級 500	3点 18点 0.92km ²	和歌山県土地改良事業団体連合会 助言 F0181	株式会社初山	R4.7.27 R5.3.24	196713
和歌山県	橋本市 全域	固定資産	数値撮影(デジタル) 同時調整 写真地図作成(デジタルオルソ)	地上画素寸法12cm 1000 1000	328.39km ² 328.39km ² 130.55km ²	和歌山県橋本市 助言 F0229	国際航業株式会社 和歌山営業所	R4.8.22 R5.3.31	197328
和歌山県	かつらぎ町 全域	固定資産	写真地図作成(デジタルオルソ)	1000	151.69km ²	和歌山県かつらぎ町 助言 F0249	国際航業株式会社 和歌山営業所	R4.9.1 R5.3.31	197573
和歌山県	九度山町 全域	固定資産	写真地図作成(デジタルオルソ)	1000	44.15km ²	和歌山県九度山町 助言 F0264	国際航業株式会社 和歌山営業所	R4.9.1 R5.3.31	197715
和歌山県	田辺市 一部 白浜町 一部 上富田町 一部	河川管理	航空レーザ測量	500	5.4km ²	和歌山県西牟婁振興局建設部 助言 F0393	アジア航測株式会社 和歌山営業所	R4.9.7 R5.3.24	199263
和歌山県	和歌山市 一部	その他	基準点測量	4級	234点	法務省和歌山地方法務局 助言 F0173	長岡測量設計事務所	R4.10.1 R5.2.28	196519
和歌山県	和歌山市 一部	その他	基準点測量 基準点測量 水準測量 水準測量	3級 4級 3級 4級	3点 15点 4.3km 3点 0.8km 15点	宮内庁書陵部陵墓課 助言 F0368	株式会社アクセス	R4.10.3 R5.3.10	198933
和歌山県	岩出市 一部	道路計画	水準測量 路線測量	3級	2km2点 0.25km	和歌山県那智振興局建設部 助言 F0392	有限会社オーシーティー	R4.10.4 R4.11.17	199260
和歌山県	和歌山市 一部	土地改良	基準点測量 基準点測量 現地測量(数値地形図作成) 水準測量 路線測量	3級 4級 500 3級	10点 26点 0.026km ² 4.3km 5点 1.56km	農林水産省近畿農政局和歌山平野農地防災事業所 助言 F0397	NTCコンサルtant株式会社 近畿支社	R4.10.11 R5.8.31	199310
和歌山県	岩出市 一部	土地改良	水準測量 水準測量 水準測量 現地測量(数値地形図作成)	3級 4級 3級 500	2.8km 5点 1.78km 1.83km 0.002km ²	農林水産省近畿農政局和歌山平野農地防災事業所 助言 F0398	NTCコンサルtant株式会社 近畿支社	R4.10.11 R5.2.24	199317
和歌山県	紀の川市 一部	道路台帳	MMS計測 修正測量	1000 1000	3.88km 3.88km	和歌山県紀の川市 助言 F0493	株式会社バスコ 和歌山支店	R4.11.16 R5.3.31	200467
和歌山県	有田市 一部	道路台帳	修正測量	500	2.27km	和歌山県有田市 助言 F0497	株式会社バスコ 和歌山支店	R4.11.16 R5.3.31	200499
和歌山県	和歌山市 一部	土地改良	用地測量		0.0016km ²	農林水産省近畿農政局和歌山平野農地防災事業所 助言 F0514	ワココンサルtant株式会社	R4.11.18 R5.3.17	200649
和歌山県	田辺市 一部 みなべ町 一部	道路台帳	数値撮影(デジタル) 同時調整 数値図化 MMS計測	地上画素寸法5.5cm 500 500 500	7km ² 7km ² 0.24km ² 1.8km	近畿地方整備局紀南河川国道事務所 助言 F0528	株式会社バスコ 大阪第二支店	R4.11.29 R5.5.30	200828
和歌山県	海南市 全域	固定資産	数値撮影(デジタル) 同時調整 写真地図作成(デジタルオルソ) 数値撮影(デジタル) 同時調整 写真地図作成(デジタルオルソ)	地上画素寸法6cm 500 500 地上画素寸法12cm 1000 1000	11.66km ² 11.66km ² 11.66km ² 89.46km ² 89.46km ² 89.46km ²	和歌山県海南市 助言 F0472	国際航業株式会社 和歌山営業所	R4.12.1 R5.3.31	200257
和歌山県	海南市 一部	その他	数値図化	500	1.8km	近畿地方整備局和歌山河川国道事務所 助言 F0596	和歌山航測株式会社	R4.12.5 R5.1.31	201386
和歌山県	和歌山市 一部	道路台帳	MMS計測 修正測量	500 500	18.73km 18.73km	和歌山県和歌山市 助言 F0558	株式会社バスコ 和歌山支店	R4.12.7 R5.3.30	201093
和歌山県	湯浅町 一部	道路台帳	MMS計測 修正測量	500 500	0.21km 0.21km	和歌山県湯浅町 助言 F0591	株式会社バスコ 和歌山支店	R4.12.15 R5.3.31	201325
和歌山県	和歌山市 一部	土地改良	水準測量 現地測量(数値地形図作成) 路線測量	3級 500 500	1.78km 5点 0.003km ² 1.79km	農林水産省近畿農政局和歌山平野農地防災事業所 助言 F0654	内外エンジニアリング株式会社	R5.1.25 R5.3.21	202073
和歌山県	北山村 一部	道路計画	基準点測量 基準点測量 現地測量(数値地形図作成)	3級 4級 500	3点 4点 0.009km ²	和歌山県東牟婁振興局新宮建設部 助言 F0653	有限会社 吉野測量設計事務所	R5.2.1 R5.3.31	202070
和歌山県	和歌山市 一部	土地改良	路線測量 水準測量	4級	0.8km 1km	農林水産省近畿農政局和歌山平野農地防災事業所 助言 F0670	株式会社日本水工コンサルtant 京都事務所	R5.2.1 R5.2.27	202174
和歌山県	和歌山市 一部	その他	用地測量		0.053km ²	和歌山県 助言 F0727	株式会社きんぞく和歌山	R5.2.6 R6.1.19	202768
和歌山県	和歌山市 一部	都市計画	修正測量	2500	6km ²	和歌山県和歌山市 助言 F0706	アジア航測株式会社 和歌山営業所	R5.3.2 R5.3.31	202565
和歌山県	美浜町 一部	道路台帳	修正測量	1000・2500	3.8km	和歌山県美浜町 助言 F0715	株式会社バスコ 和歌山支店	R5.3.7 R5.3.31	202655
和歌山県	上富田町 全域 白浜町 一部 みなべ町 全域 田辺市 一部	固定資産	数値撮影(デジタル) 同時調整 写真地図作成(デジタルオルソ)	地上画素寸法12cm 1000 1000	458.11km ² 458.11km ² 136.71km ²	和歌山県田辺市 助言 F0030	国際航業株式会社 和歌山営業所	R5.4.20 R6.3.31	203186
和歌山県	串本町 一部 古座川町 一部 太地町 全域 那智勝浦町 一部 新宮市 一部	固定資産	数値撮影(デジタル) 同時調整 写真地図作成(デジタルオルソ)	地上画素寸法12cm 1000 1000	102.53km ² 102.53km ² 27km ²	和歌山県新宮市 助言 F0038	国際航業株式会社 和歌山営業所	R5.4.20 R6.3.31	203286

都道府県名	測量地域	測量目的	測量種別	縮尺・等級	事業費	測量計画機関(助言番号)	測量作業機関	実施時期	ID
和歌山県	和歌山市 一部	土地改良	用地測量		0.013km ²	農林水産省近畿農政局和歌山平野農地防災事業所助言 F0064	ワココンサルタント株式会社	R5.4.20 R5.7.28	203595
和歌山県	みなべ町 全域	固定資産	写真地図作成(デジタルオルソ)	1000	120.28km ²	和歌山県みなべ町助言 F0048	国際航業株式会社 和歌山営業所	R5.4.26 R5.12.31	203467
和歌山県	白浜町 一部	固定資産	写真地図作成(デジタルオルソ)	1000	97.73km ²	和歌山県白浜町助言 F0049	国際航業株式会社 和歌山営業所	R5.5.1 R5.12.31	203468
和歌山県	上富田町 全域	固定資産	写真地図作成(デジタルオルソ)	1000	57.37km ²	和歌山県上富田町助言 F0050	国際航業株式会社 和歌山営業所	R5.5.1 R5.12.31	203469
和歌山県	古座川町 一部	固定資産	写真地図作成(デジタルオルソ)	1000	5.12km ²	和歌山県古座川町助言 F0051	国際航業株式会社 和歌山営業所	R5.5.1 R5.12.31	203472
和歌山県	串本町 一部	固定資産	写真地図作成(デジタルオルソ)	1000	48.7km ²	和歌山県串本町助言 F0052	国際航業株式会社 和歌山営業所	R5.5.1 R5.12.31	203473
和歌山県	那智勝浦町 一部	固定資産	写真地図作成(デジタルオルソ)	1000	15.9km ²	那智勝浦町助言 F0053	国際航業株式会社 和歌山営業所	R5.5.1 R5.12.31	203474
和歌山県	太地町 全域	固定資産	写真地図作成(デジタルオルソ)	1000	5.81km ²	太地町助言 F0055	国際航業株式会社 和歌山営業所	R5.5.1 R5.12.31	203490
和歌山県	すさみ町 一部	固定資産	写真地図作成(デジタルオルソ)	1000	46.02km ²	和歌山県すさみ町助言 F0056	国際航業株式会社 和歌山営業所	R5.5.1 R5.12.31	203496
和歌山県	和歌山市 一部	道路計画	基準点測量 水準測量 路線測量	4級 3級	24点 1.9km 3点 1.4km	和歌山県海草振興局建設部助言 F0126	有限会社 NAO企画	R5.5.20 R5.12.15	204835
和歌山県	古座川町 一部	ほ場整備	基準点測量	3級	7点	和歌山県東牟婁振興局農林水産振興部助言 F0612	株式会社三紀屋測量	R5.6.13 R6.2.29	211366
和歌山県	和歌山市 一部	土地改良	水準測量 現地測量(数値地形図作成) 路線測量	3級 500	1.2km 2点 0.0032km ² 0.08km	農林水産省近畿農政局和歌山平野農地防災事業所助言 F0099	株式会社三祐コンサルタント	R5.6.15 R5.7.15	204276
和歌山県	由良町 一部	道路台帳	修正測量	1000	0.25km	和歌山県由良町助言 F0309	株式会社パスコ 和歌山支店	R5.6.26 R5.10.31	207629
和歌山県	新宮市 一部	砂防計画	基準点測量	2級	1点	近畿地方整備局紀伊山系砂防事務所助言 F0136	協和設計株式会社	R5.7.7 R5.12.20	205084
和歌山県	湯浅町 一部	道路計画	基準点測量	3級	21点	和歌山県有田振興局建設部助言 F0178	株式会社 オーシーティ	R5.7.28 R5.10.20	205707
和歌山県	和歌山市 一部	その他	基準点測量 現地測量(数値地形図作成) 基準点測量	4級 500 2級	75点 0.102km ² 1点	和歌山県海草振興局建設部助言 F0228	株式会社 キワコンサルタント	R5.8.25 R5.12.5	206542
和歌山県	和歌山市 全域	その他	数値撮影(デジタル) 同時調整	地上画素寸法12cm 1000	208.85km ² 208.85km ²	和歌山県和歌山市助言 F0380	株式会社ウエスコ 和歌山営業所	R5.10.17 R6.2.2	208771

中国地方

都道府県名	測量地域	測量目的	測量種別	縮尺・等級	事業量	測量計画機関(助言番号)	測量作業機関	実施時期	ID
鳥取県	米子市 一部 日吉津村 一部 大山町 一部 南部町 一部 伯耆町 一部 日南町 一部 日野町 一部 江府町 一部	砂防計画	数値撮影(デジタル)	2500	1519km ²	鳥取県 助言 G0042	株式会社ウエスコ 西谷技術コンサルタント株式会社	R4.6.13 R5.3.15	195258
			数値図化(同時調整含む)	2500	3km ²				
			写真地図作成(デジタルオルソ)	2500	992km ²				
鳥取県	倉吉市 一部 三朝町 一部 同時調整 湯梨浜町 一部	砂防計画	数値撮影(デジタル)	2500	694km ²	鳥取県 助言 G0043	アジア航測株式会社 出雲営業所	R4.6.13 R5.2.15	195261
			数値図化	2500	5.3km ²				
			写真地図作成(デジタルオルソ)	2500	694km ²				
鳥取県	鳥取市 一部 岩美町 一部 八頭町 一部 若桜町 一部 智頭町 一部	砂防計画	その他	2500	1409km ²	鳥取県 助言 G0044	株式会社バスコ 岡山支店	R4.6.13 R5.3.15	195263
			基礎地図情報の作成	2500	7.7km ²				
			写真地図作成(デジタルオルソ)	2500	900km ²				
鳥取県	倉吉市 一部 三朝町 一部 同時調整 湯梨浜町 一部	森林計画	数値撮影(デジタル)	2500	781km ²	鳥取県 助言 G0071	写測エンジニアリング株式会社	R4.7.6 R5.2.28	196208
			数値図化	2500	781km ²				
			写真地図作成(デジタルオルソ)	5000	781km ²				
鳥取県	倉吉市 一部	森林計画	航空レーザ測量	500	155.6km ²	鳥取県 助言 G0107	株式会社バスコ 岡山支店	R4.8.22 R5.3.15	197455
鳥取県	倉吉市 一部 北栄町 一部	森林計画	航空レーザ測量	500	72.35km ²	鳥取県 助言 G0129	株式会社バスコ 岡山支店	R4.9.6 R5.3.15	197888
鳥取県	鳥取市 一部	その他	基準点測量 基準点測量	3級 4級	3点 118点	法務省鳥取地方方法務局 助言 G0183	公益社団法人鳥取県公共 嘱託登記士地家屋調査士 協会	R4.10.1 R5.2.28	199319
鳥取県	境港市 全域	総合計画	数値撮影(デジタル)	1000	29.11km ²	鳥取県境港市 助言 G0180	国際航業株式会社 岡山 営業所	R4.10.14 R5.3.31	199251
			写真地図作成(デジタルオルソ)	1000	29.11km ²				
			数値図化	2500	29.11km ²				
鳥取県	境港市 一部 米子市 一部 鳥根県 松江市 一部 安来市 一部	河川管理	数値図化	2500	77km ²	中国地方整備局 出雲河川事務 所 助言 G0018	復建調査設計株式会社	R5.3.17 R5.9.29	203299
鳥取県	米子市 一部	道路計画	基準点測量	2級	13点	西日本高速道路株式会社中国支 社米子高速道路事務所 助言 G0036	株式会社オリエンタルコン サルタンズ 関西支社	R5.3.1 R5.6.30	203625
鳥取県	北栄町 一部	固定資産	写真地図作成(デジタルオルソ)	2500	24.8km ²	鳥取県北栄町 助言 G0123	株式会社ウエスコ 鳥取 支社	R5.8.1 R5.9.30	206401
鳥取県	大山町 一部	道路計画	基準点測量 路線測量 母線測量	4級	4点 0.19km 0.011km ²	鳥取県西部総合事務所 助言 G0138	ダイニチ技研株式会社	R5.8.25 R6.1.17	206723
鳥取県	米子市 一部	その他	復旧測量(基準点) 復旧測量(水準)	再設3級 再設3級	2点 1.2km	中国地方整備局 日野川河川事 務所 助言 G0153	株式会社ウエスコ	R5.9.19 R5.11.2	207083
鳥取県	智頭町 一部	道路計画	基準点測量	2級	1点	中国地方整備局鳥取河川国道事 務所 助言 G0185	アイコンヤマト株式会社	R5.10.16 R5.12.22	207818
鳥取県	倉吉市 一部	河川管理	基準点測量	3級	9点	中国地方整備局倉吉河川国道事 務所 助言 G0251	株式会社ヨゴ技研コン サルタント	R5.11.20 R6.3.20	209566
鳥根県	吉賀町 一部	ほ場整備	基準点測量 4級	2級 4級	1点 11点	鳥根県益田県土整備事務所 助言 G0019	鳥根県土地改良事業団体 連合会	R3.6.15 R4.3.31	186838
鳥根県	津和野町 一部	道路計画	基準点測量 基準点測量	2級 3級	2点 5点	鳥根県益田県土整備事務所 助言 G0138	株式会社ウエスコ	R4.2.4 R4.12.20	193659
鳥根県	浜田市 全域	総合計画	数値撮影(デジタル) 写真地図作成(デジタルオルソ) 数値図化	地上画素寸法12cm 1000 500	690.66km ² 690.66km ² 1.12km ²	鳥根県浜田市 助言 G0145	株式会社バスコ 鳥根營 業所	R4.3.1 R5.3.17	193751
鳥根県	雲南市 一部 出雲市 一部	河川管理	航空レーザ測深 水準測量	500 3級	31.75km ² 5.2km 8点	中国地方整備局出雲河川事務所 助言 G0159	株式会社バスコ 広島支 店	R4.3.29 R4.12.28	194166
鳥根県	松江市 一部	ほ場整備	基準点測量 基準点測量	3級 4級	1点 16点	鳥根県松江県土整備事務所 助言 G0013	鳥根県土地改良事業団体 連合会	R4.4.25 R5.3.17	194407
鳥根県	松江市 一部	ほ場整備	基準点測量	4級	27点	鳥根県松江県土整備事務所 助言 G0031	鳥根県土地改良事業団体 連合会	R4.6.1 R5.3.17	194977
鳥根県	津和野町 一部	ほ場整備	基準点測量 基準点測量 基準点測量	2級 3級 4級	3点 2点 12点	鳥根県益田県土整備事務所 助言 G0038	鳥根県土地改良事業団体 連合会	R4.6.10 R5.3.20	195218
鳥根県	安来市 一部	ほ場整備	基準点測量	4級	56点	鳥根県松江県土整備事務所 助言 G0047	鳥根県土地改良事業団体 連合会	R4.6.15 R5.3.17	195546
鳥根県	松江市 一部	森林計画	航空レーザ測量	500	63km ²	鳥根県松江市 助言 G0050	アジア航測株式会社 出 雲営業所	R4.6.24 R5.3.15	195688
鳥根県	隠岐の島町 一部	その他	基準点測量	2級	3点	鳥根県隠岐支庁 助言 G0173	株式会社日本海技術コン サルタント	R4.7.15 R5.3.24	198997
鳥根県	津和野町 一部	ほ場整備	基準点測量	4級	93点	鳥根県益田県土整備事務所 助言 G0073	鳥根県土地改良事業団体 連合会	R4.7.19 R5.3.20	196217
鳥根県	浜田市 一部	道路台帳	数値図化	1000	1.58km ²	鳥根県浜田市 助言 G0075	株式会社バスコ 鳥根營 業所	R4.7.19 R5.3.17	196240
鳥根県	安来市 一部	ほ場整備	基準点測量 基準点測量 基準点測量	2級 3級 4級	2点 3点 28点	鳥根県松江県土整備事務所 助言 G0083	鳥根県土地改良事業団体 連合会	R4.7.25 R5.3.17	196786
鳥根県	隠岐の島町 一部	空港計画	航空レーザ測量	2500	12.47km ²	鳥根県隠岐支庁 助言 G0081	朝日航洋株式会社 山口 支店	R4.7.29 R4.8.31	196646
鳥根県	益田市 一部	河川管理	航空レーザ測深	1000	12km ² 4点	中国地方整備局浜田河川国道事 務所 助言 G0113	株式会社バスコ 広島支 店	R4.8.23 R5.2.28	197596
鳥根県	出雲市 一部	土地改良	その他 路線測量	500	0.044km ² 4.4km	中国四国農政局 宍道湖西岸農 地整備事務所 助言 G0115	日化エンジニアリング株式 会社	R4.8.24 R5.3.8	197647
鳥根県	出雲市 一部	土地改良	路線測量 現地測量(数値地形図作成)	500	1.4km ² 0.014km ²	中国四国農政局宍道湖西岸農 地整備事務所 助言 G0132	日化エンジニアリング株式 会社 九州支社	R4.8.30 R5.3.8	198003
鳥根県	安来市 一部	都市計画	数値図化	2500	8.25km ²	鳥根県安来市 助言 G0116	株式会社エイエム建設コ ンサルタント	R4.9.1 R5.3.24	197662
鳥根県	益田市 一部	土地区画整理	基準点測量	4級	8点	鳥根県益田市 助言 G0126	有限会社テクニカルグ ループ	R4.9.12 R4.10.24	197791
鳥根県	津和野町 一部	道路計画	数値撮影(デジタル) 航空レーザ測量 数値図化	500 500 500	4.5km ² 11.5km ² 0.5km ²	中国地方整備局浜田河川国道事 務所 助言 G0156	株式会社バスコ 広島支 店	R4.9.12 R5.2.28	198461
鳥根県	雲南市 一部	ほ場整備	基準点測量 基準点測量	2級 3級	2点 1点	鳥根県雲南県土整備事務所 助言 G0158	鳥根県土地改良事業団体 連合会	R4.9.15 R5.3.24	198604
鳥根県	雲南市 一部	ほ場整備	基準点測量 基準点測量	2級 3級	1点 5点	鳥根県雲南県土整備事務所 助言 G0159	鳥根県土地改良事業団体 連合会	R4.9.15 R5.3.24	198606
鳥根県	雲南市 一部	ほ場整備	基準点測量 基準点測量	2級 4級	4点 4点	鳥根県雲南県土整備事務所 助言 G0160	鳥根県土地改良事業団体 連合会	R4.9.15 R5.3.24	198608
鳥根県	雲南市 一部	ほ場整備	基準点測量	4級	4点	鳥根県雲南県土整備事務所 助言 G0161	鳥根県土地改良事業団体 連合会	R4.9.15 R5.3.24	198609
鳥根県	出雲市 一部	その他	基準点測量 基準点測量	3級 4級	1点 2点	鳥根県出雲県土整備事務所 助言 G0162	株式会社カイハツ	R4.9.20 R5.3.22	198631
鳥根県	出雲市 一部	森林計画	航空レーザ測量	500	173km ²	鳥根県出雲市 助言 G0190	アジア航測株式会社 出 雲営業所	R4.9.21 R5.3.24	199518
鳥根県	松江市 一部	道路計画	基準点測量 基準点測量 UAVレーザ測量	2級 3級 500	15点 5点 0.836km ²	鳥根県 助言 G0141	株式会社共立エンジニヤ 株式会社アトラス 株式会社日本海技術コン サルタント	R4.9.22 R5.3.31	198193
鳥根県	安来市 一部	総合計画	数値図化	2500	15km ²	鳥根県安来市 助言 G0155	大成ソオテック株式会社	R4.9.26 R5.3.18	198453
鳥根県	大田市 一部	ほ場整備	基準点測量 基準点測量	3級 4級	2点 23点	鳥根県県央県土整備事務所 助言 G0189	鳥根県土地改良事業団体 連合会	R4.10.17 R5.3.24	199487
鳥根県	飯南町 一部 三次市 一部	道路計画	航空レーザ測量 数値撮影(デジタル) 数値図化	1000 1000 1000	0.45km ² 9km ² 1.8km ²	中国地方整備局松江河川国道事 務所 助言 G0211	復建調査設計株式会社	R4.10.22 R5.3.31	200187
鳥根県	松江市 一部	ほ場整備	基準点測量 基準点測量 基準点測量	2級 3級 4級	1点 1点 23点	鳥根県松江県土整備事務所 助言 G0198	鳥根県土地改良事業団体 連合会	R4.10.24 R5.3.17	199909
鳥根県	大田市 一部	その他	基準点測量 基準点測量 基準点測量	3級 4級 4級	2点 2点 24点	鳥根県県央県土整備事務所 助言 G0202	出雲グリーン株式会社	R4.10.28 R5.3.22	199988
鳥根県	出雲市 一部	土地改良	基準点測量 その他 路線測量	4級 500	0.24点 0.013km ² 1.3km	農林水産省中国四国農政局宍道 湖西岸農地整備事務所 助言 G0208	NTCコンサルティング株式 会社 中国四国支社	R4.10.28 R5.3.18	200059
鳥根県	大田市 一部	ほ場整備	基準点測量 基準点測量 基準点測量	2級 3級 4級	4点 5点 34点	鳥根県県央県土整備事務所 助言 G0230	鳥根県土地改良事業団体 連合会	R4.11.14 R5.3.24	200791
鳥根県	松江市 一部 出雲市 一部	河川管理	同時調整 数値図化	2500 2500	31km ² 31km ²	中国地方整備局出雲河川事務所 助言 G0259	国際航業株式会社 山陰 営業所	R5.1.4 R5.12.27	201817
鳥根県	益田市 一部	道路台帳	MMS計測 数値図化 数値図化	500 500 1000	2.56km 0.43km ² 0.38km ²	鳥根県益田市 助言 G0261	株式会社バスコ 鳥根營 業所	R5.1.24 R5.3.31	201850
鳥根県	江津市 全域	砂防計画	数値図化	2500	11.29km ²	鳥根県 助言 G0269	株式会社日建技術コン サルタント 鳥根事務所	R5.1.25 R5.3.23	202049

都道府県名	測量地域	測量目的	測量種別	縮尺・等級	事業費	測量計画機関(助言番号)	測量作業機関	実施時期	ID
島根県	浜田市 一部	ほ場整備	基準点測量 基準点測量 基準点測量	2級 3級 4級	4点 3点 56点	島根県浜田県土整備事務所 助言 G0271	島根県土地改良事業団体 連合会	R5.1.25 R5.3.17	202154
島根県	飯南町 一部	ほ場整備	基準点測量 基準点測量 基準点測量	2級 3級 3級	10点 10点 10点	島根県雲南県土整備事務所 助言 G0273	島根県土地改良事業団体 連合会	R5.2.15 R5.3.24	202344
島根県	大田市 一部	ほ場整備	基準点測量 基準点測量 基準点測量	2級 3級 3級	3点 1点 14点	島根県大田市 助言 G0009	島根県土地改良事業団体 連合会	R5.4.11 R5.6.30	203017
島根県	安来市 一部	ほ場整備	基準点測量 基準点測量 基準点測量	2級 3級 3級	4点 4点 4点	島根県 助言 G0014	島根県土地改良事業団体 連合会	R5.4.20 R5.6.30	203163
島根県	津和野町 一部	ほ場整備	数値撮影(デジタル)	地上画素寸法10cm	12.37km ² 1.12km ²	島根県津和野町 助言 G0039	株式会社エイエム建設コ ンサルタント	R5.4.26 R6.1.31	203716
島根県	出雲市 一部	砂防計画	基準点測量	3級	7点	島根県出雲県土整備事務所 助言 G0025	島建コンサルタンツ株式会 社	R5.5.8 R6.1.22	203442
島根県	松江市 一部	河川計画	基準点測量	3級	4点	島根県松江県土整備事務所 助言 G0028	株式会社アトラス	R5.5.12 R5.8.31	203509
島根県	松江市 一部	道路計画	基準点測量	2級	3点	島根県松江県土整備事務所 助言 G0044	株式会社アトラス	R5.5.24 R5.9.30	203842
島根県	隠岐の島町 一部	港湾計画	基準点測量	3級	3点	島根県 助言 G0056	株式会社日本海技術コン サルタント	R5.6.19 R5.9.29	204416
島根県	安来市 一部	総合計画	数値図化	2500	3.4km ²	島根県安来市 助言 G0093	大成ソフトウェア株式会 社	R5.7.6 R6.3.15	205659
島根県	安来市 一部	土地区画整理	基準点測量	3級	2点	島根県安来市 助言 G0088	山陰開発コンサルタンツ株 式会社	R5.7.24 R6.2.29	205412
島根県	松江市 一部	都市計画	数値図化	2500	4.34km ²	島根県松江市 助言 G0094	株式会社アトラス	R5.7.27 R5.10.18	205660
島根県	安来市 一部	道路計画	路線測量		0.5km	島根県松江県土整備事務所 助言 G0159	株式会社エイエム建設コ ンサルタント	R5.8.20 R5.10.31	207255
島根県	出雲市 一部	その他	基準点測量 水準測量(GNSS) 水準測量 河川測量	3級 3級 3級	2点 1点 8.5km 1点 0.7km	島根県 助言 G0110	株式会社 トーフエンジニア リング	R5.8.21 R5.11.30	206121
島根県	雲南市 一部	道路計画	基準点測量	3級	3点	島根県雲南県土整備事務所 助言 G0125	株式会社ワールド測量設 計	R5.8.21 R5.12.8	206456
島根県	益田市 一部	道路計画	基準点測量	3級	2点	島根県益田市 助言 G0127	株式会社藤井測量設計	R5.8.22 R6.9.19	206491
島根県	江津市 一部	土地区画整理	復旧測量(基準点)	再設3級	1点	島根県 助言 G0141	出雲グリーン株式会社	R5.9.1 R5.12.22	206808
島根県	益田市 一部	その他	基準点測量 基準点測量	3級 4級	5点 21点	島根県益田県土整備事務所 助言 G0122	株式会社昭和測量設計事 務所	R5.9.4 R6.3.27	206318
島根県	海士町 一部	その他	基準点測量	3級	1点	島根県隠岐支庁 助言 G0162	株式会社ワールド測量設 計	R5.9.12 R6.2.23	207345
島根県	奥出雲町 一部	道路計画	基準点測量	3級	3点	島根県雲南県土整備事務所 助言 G0160	イズテック株式会社	R5.9.14 R6.1.12	207268
島根県	美郷町 一部	砂防計画	基準点測量	3級	2点	島根県県央県土整備事務所 助言 G0166	株式会社ワールド測量設 計	R5.9.14 R6.2.29	207386
島根県	出雲市 一部	道路計画	基準点測量	3級	5点	島根県出雲市 助言 G0173	イズテック株式会社	R5.9.21 R6.2.17	207606
島根県	出雲市 一部	道路管理	基準点測量 基準点測量	3級 4級	3点 7点	島根県出雲県土整備事務所 助言 G0176	株式会社カイハウス	R5.9.21 R6.1.10	207634
島根県	出雲市 一部	農地開発	現地測量(数値地形図作成)	250	0.001km ²	農林水産省中国四国農政局 助言 G0177	キタイ設計株式会社	R5.9.22 R6.3.18	207637
島根県	川本町 一部	道路管理	基準点測量	3級	2点	島根県県央県土整備事務所 助言 G0240	株式会社新興建設コンサル タント	R5.11.6 R6.3.31	209236
島根県	松江市 一部	道路計画	基準点測量 基準点測量 基準点測量	2級 3級 4級	1点 7点 21点	島根県松江県土整備事務所 助言 G0245	株式会社古川コンサル タント	R5.11.13 R6.2.29	209515
岡山県	津山市 全域 鏡野町 全域 美咲町 全域 美咲町 全域	森林計画	航空レザ測量	500	841.87km ²	岡山県津山市 助言 G0228	国際航業株式会社 岡山 営業所	R4.1.26 R6.1.10	200750
岡山県	新見市 一部	砂防計画	用地測量		14km ²	岡山県備中県民局 助言 G0036	アセス株式会社	R4.3.4 R5.3.31	195077
岡山県	倉敷市 全域 笠岡市 全域 矢掛町 全域 浅口市 全域	固定資産	数値撮影(デジタル) 写真地図作成(デジタルオルソ) 写真地図作成(デジタルオルソ)	1000 2500 1000	873.08km ² 794.39km ² 78.69km ²	岡山県倉敷市 助言 G0048	株式会社バスコ 岡山支 店	R4.6.15 R5.3.31	195578
岡山県	津山市 一部	砂防計画	用地測量		0.02684km ²	岡山県 助言 G0062	アセス株式会社	R4.7.1 R4.12.28	195887
岡山県	新見市 一部	道路計画	用地測量		2.4km ²	岡山県備中県民局 助言 G0276	タックコンサルタンツ株式 会社	R4.7.6 R4.10.3	202689
岡山県	岡山市 一部	河川計画	基準点測量 水準測量	3級 3級	6点 4.2km	中国地方整備局岡山河川事務所 助言 G0089	西部技術コンサルタンツ株 式会社	R4.9.10 R4.12.23	197214
岡山県	新見市 一部	下水道計画	基準点測量	4級	7点	岡山県新見市 助言 G0102	株式会社植東技工コンサル タント	R4.8.30 R4.12.25	197362
岡山県	早島町 一部	総合計画	修正測量 地図編集 地図編集	1000 2500 10000	7.62km ² 7.62km ² 7.62km ²	岡山県早島町 助言 G0123	株式会社ウエスコ	R4.8.30 R5.3.31	197745
岡山県	岡山市 一部	砂防計画	用地測量		0.000905km ²	岡山県備前県民局 助言 G0124	株式会社サイカイコンサル タント	R4.8.30 R4.11.7	197761
岡山県	津山市 全域	都市計画	数値図化	2500	210.9km ²	岡山県津山市 助言 G0185	アジア航測株式会社 岡 山営業所	R4.9.12 R5.3.15	199330
岡山県	久米南町 一部	農地開発	基準点測量 現地測量(数値地形図作成)	4級 500	22点 0.032km ²	岡山県久米南町 助言 G0142	株式会社オーエスエー	R4.9.20 R5.3.31	198201
岡山県	早島町 一部	その他	基準点測量	4級	11点	岡山県早島町 助言 G0144	株式会社ウエスコ	R4.9.20 R5.3.31	198314
岡山県	新見市 一部	道路管理	基準点測量	4級	5点	岡山県備中県民局 助言 G0255	共同測量設計株式会社	R4.10.14 R5.3.31	201745
岡山県	高梁市 一部	砂防計画	基準点測量 用地測量	4級	1点 0.00445km ²	岡山県備中県民局 助言 G0197	株式会社シーエーラスト	R4.10.28 R5.3.24	199880
岡山県	早島町 一部	道路計画	基準点測量	4級	6点	岡山県早島町 助言 G0252	株式会社浪速技研コンサル タント 中国支店	R4.11.16 R5.2.28	201689
岡山県	笠岡市 一部	道路管理	基準点測量 基準点測量 水準測量(GNSS) 現地測量(数値地形図作成)	3級 4級 3級 500	4点 6点 2点 0.0126km ² 0.23km ²	岡山県備中県民局 助言 G0225	株式会社相互設計	R4.11.24 R5.3.24	200731
岡山県	津山市 一部	道路計画	基準点測量 基準点測量 現地測量(数値地形図作成)	3級 4級 500	3点 11点 24km ²	岡山県美作県民局 助言 G0221	株式会社アークコンサル タント	R4.11.25 R5.2.28	200670
岡山県	高梁市 一部	道路計画	基準点測量 基準点測量	3級 4級	2点 3点	岡山県備中県民局 助言 G0236	有限会社タムラ	R4.11.30 R5.3.24	200965
岡山県	倉敷市 一部	道路計画	基準点測量 基準点測量 数値図化 路線測量	2級 4級 250	4点 22点 0.048km ² 1.2km	岡山県備中県民局 助言 G0234	株式会社なんば技研	R4.12.6 R5.2.28	200961
岡山県	倉敷市 一部	道路計画	基準点測量 基準点測量 数値図化 路線測量	2級 4級 250	3点 25点 0.05km ² 1.25km	岡山県備中県民局 助言 G0235	株式会社GIKEN	R4.12.6 R5.2.28	200963
岡山県	高梁市 一部	砂防計画	用地測量		0.0172km ²	岡山県備中県民局 助言 G0242	株式会社シーエーラスト	R4.12.9 R5.3.24	201232
岡山県	高梁市 一部	砂防計画	用地測量		0.01855km ²	岡山県備中県民局 助言 G0243	株式会社シーエーラスト	R4.12.9 R5.3.24	201235
岡山県	高梁市 一部	砂防計画	用地測量		0.01261km ²	岡山県備中県民局 助言 G0248	有限会社グリーンコンサル タント	R4.12.28 R5.3.24	201552
岡山県	高梁市 一部	砂防計画	用地測量		0.01447km ²	岡山県備中県民局 助言 G0249	有限会社グリーンコンサル タント	R4.12.28 R5.3.24	201553
岡山県	倉敷市 一部	その他	基準点測量	2級	4点	岡山県倉敷市 助言 G0283	株式会社バスコ 中国 営業所	R5.1.18 R5.3.31	201887
岡山県	美作市 一部	道路計画	基準点測量 基準点測量 現地測量(数値地形図作成)	3級 4級 500	4点 10点 0.025km ²	岡山県美作県民局 助言 G0282	株式会社アークコンサル タント	R5.2.17 R5.7.31	202812
岡山県	岡山市 一部	河川計画	基準点測量	3級	2点	岡山県備前県民局 助言 G0277	株式会社サイカイコンサル タント	R5.3.6 R5.3.31	202499
岡山県	美咲町 一部	道路管理	用地測量		0.00535km ²	岡山県美作県民局 助言 G0030	株式会社アークコンサル タント	R5.3.9 R5.7.31	203537
岡山県	瀬戸内市 一部	道路計画	用地測量		38km ²	岡山県瀬戸内市 助言 G0012	株式会社成和測量 岡山 支社	R5.4.1 R5.6.30	203121
岡山県	浅口市 一部	河川管理	基準点測量 路線測量 現地測量(数値地形図作成)	3級	3点 0.5km 0.02km ²	岡山県備中県民局 助言 G0008	株式会社なんば技研	R5.4.11 R5.7.31	203013
岡山県	高梁市 一部	道路計画	基準点測量 基準点測量 路線測量	3級 4級	3点 6点 0.25km	岡山県備中県民局 助言 G0010	株式会社シーエーラスト	R5.4.11 R5.6.30	203034
岡山県	倉敷市 一部	河川計画	復旧測量(基準点) 基準点測量 路線測量	再設2級 4級	1点 8点 1.4km	中国地方整備局 高梁川・小田 川緊急治水対策河川事務所 助言 G0061	株式会社アークコンサル タント	R5.4.18 R6.2.28	204621

都道府県名	測量地域	測量目的	測量種別	縮尺・等級	事業費	測量計画機関(助言番号)	測量作業機関	実施時期	ID
岡山県	新見市 一部	道路管理	基準点測量 基準点測量	2級 4級	2点 10点	岡山県備中県民局 助言 G0013	アセス株式会社	R5.4.20 R5.5.31	203132
岡山県	高梁市 一部	砂防計画	路線測量		0.24km	岡山県備中県民局 助言 G0016	株式会社シーエーラスト	R5.4.28 R5.8.31	203260
岡山県	笠岡市 一部	道路計画	基準点測量 基準点測量 現地測量(数値地形図作成)	3級 4級 500	2点 6点 0.01km ²	岡山県備中県民局 助言 G0017	株式会社エスペック	R5.4.28 R5.6.30	203289
岡山県	瀬戸内市 一部	道路計画	基準点測量	3級	2点	岡山県瀬戸内市 助言 G0019	株式会社アイエスコンサル 岡山県瀬戸内支社	R5.5.8 R5.7.31	203342
岡山県	笠岡市 一部	道路計画	基準点測量 基準点測量 現地測量(数値地形図作成)	3級 4級 500	3点 8点 0.02km ²	岡山県備中県民局 助言 G0022	株式会社山陽KSC	R5.5.8 R5.6.30	203380
岡山県	美咲町 一部	道路計画	基準点測量 基準点測量 路線測量 現地測量(数値地形図作成)	3級 4級 500	3点 11点 0.29km 0.009km ²	岡山県美作県民局 助言 G0026	廣澤測量設計株式会社	R5.5.10 R5.8.31	203448
岡山県	美咲町 一部	砂防計画	基準点測量	3級	4点	岡山県美作県民局 助言 G0035	テクノス株式会社	R5.5.15 R5.9.29	203591
岡山県	美作市 一部	砂防計画	基準点測量 基準点測量 路線測量 現地測量(数値地形図作成) UAVレーザ測量	3級 4級 500	3点 10点 0.33km 0.007km ² 0.01km ²	岡山県美作県民局 助言 G0033	株式会社大成コンサル タート	R5.5.17 R5.12.28	203569
岡山県	美咲町 一部	道路計画	基準点測量 基準点測量	2級 4級	3点 30点	岡山県美作県民局 助言 G0040	株式会社シディック	R5.5.23 R5.8.31	203745
岡山県	井原市 一部	土地区画整理	基準点測量	3級	2点	岡山県井原市 助言 G0045	株式会社ウエスコ	R5.6.1 R5.12.26	203887
岡山県	笠岡市 一部	砂防計画	基準点測量 基準点測量 現地測量(数値地形図作成)	3級 4級 500	3点 8点 0.018km ²	岡山県備中県民局 助言 G0047	株式会社水島測量設計 コンサルタント	R5.6.1 R5.6.29	204035
岡山県	岡山市 一部	その他	基準点測量	2級	6点	独立行政法人国立印刷局 助言 G0046	株式会社ウエスコ	R5.6.12 R5.12.31	203995
岡山県	倉敷市 一部	その他	基準点測量 基準点測量 路線測量 現地測量(数値地形図作成)	3級 4級 500	2点 8点 0.15km 0.015km ²	岡山県備中県民局 助言 G0055	株式会社秋山測量設計	R5.6.19 R5.12.28	204390
岡山県	岡山市 一部	土地改良	基準点測量 現地測量(数値地形図作成)	3級 500	2点 0.031km ²	岡山県備前県民局 助言 G0059	アジア航測株式会社 岡 山営業所	R5.6.23 R5.11.30	204600
岡山県	瀬戸内市 一部	道路計画	基準点測量	3級	2点	岡山県瀬戸内市 助言 G0060	株式会社プロフーツ	R5.6.23 R5.8.31	204619
岡山県	和気町 一部	その他	基準点測量 路線測量	3級	2点 0.15km	岡山県備前県民局 助言 G0063	株式会社なんば技研	R5.6.23 R5.8.25	204641
岡山県	高梁市 一部	道路計画	基準点測量 基準点測量 現地測量(数値地形図作成) 路線測量	3級 500	2点 0.01km ² 0.25km ²	岡山県備中県民局 助言 G0065	株式会社シーエーラスト	R5.6.26 R5.10.31	204672
岡山県	岡山市 一部	道路計画	基準点測量 基準点測量	3級 4級	2点 4点	岡山県岡山市 助言 G0067	株式会社光栄技研	R5.6.27 R5.10.2	204726
岡山県	美作市 一部	道路計画	基準点測量 基準点測量 現地測量(数値地形図作成)	3級 4級 500	4点 10点 0.02km ²	岡山県美作県民局 助言 G0069	株式会社リフォレスト	R5.6.28 R5.10.31	204770
岡山県	備前市 一部	その他	基準点測量	3級	6点	岡山県備前県民局 助言 G0108	復建調査設計株式会社	R5.7.13 R5.10.30	205958
岡山県	真庭市 一部	砂防計画	基準点測量 基準点測量	2級 3級	4点 2点	岡山県美作県民局 助言 G0077	株式会社ケーアイケー コンサルタント	R5.7.24 R5.10.31	205144
岡山県	新見市 一部	河川計画	基準点測量 基準点測量	3級 4級	5点 9点	岡山県備中県民局 助言 G0089	タックコンサルタント株 式会社	R5.7.27 R5.10.31	205442
岡山県	真庭市 一部	砂防計画	基準点測量	3級	2点	岡山県美作県民局 助言 G0091	大島技術コンサルタント株 式会社	R5.7.28 R5.11.30	205461
岡山県	勝央町 一部	その他	基準点測量 基準点測量 用地測量 路線測量	3級 4級	3点 30点 0.037km ² 0.12km ²	岡山県美作県民局 助言 G0097	株式会社リフォレスト	R5.8.4 R5.12.22	205694
岡山県	久米南町 一部	その他	基準点測量	3級	2点	岡山県久米南町 助言 G0107	株式会社なんば技研	R5.8.4 R5.9.29	205950
岡山県	真庭市 一部	砂防計画	基準点測量	3級	2点	岡山県美作県民局 助言 G0104	株式会社マニワプラン	R5.8.16 R5.11.30	205912
岡山県	倉敷市 一部	その他	基準点測量 基準点測量 現地測量(数値地形図作成) 路線測量	4級 250	4点 0.001km ² 0.01km ²	岡山県倉敷市 助言 G0120	倉敷建設コンサルタント株 式会社	R5.8.16 R6.1.31	206309
岡山県	倉敷市 一部	基準点管理	復旧測量(基準点)	再設3級	6点	岡山県倉敷市 助言 G0130	株式会社相互設計	R5.8.22 R6.3.15	206562
岡山県	吉備中央町 一部	道路計画	基準点測量 基準点測量	3級	1点 3点	岡山県備前県民局 助言 G0136	株式会社日本都市工学設 計	R5.8.28 R5.10.10	206682
岡山県	早島町 一部	道路計画	用地測量		0.0022km ²	岡山県早島町 助言 G0154	西部技術コンサルタント株 式会社	R5.9.7 R5.12.22	207129
岡山県	岡山市 一部	その他	基準点測量 基準点測量	3級 4級	3点 7点	児島湾土地改良区 助言 G0167	岡山県土地改良事業団 連合会	R5.9.14 R5.12.25	207388
岡山県	玉野市 一部	その他	基準点測量 路線測量 現地測量(数値地形図作成)	4級 500	4点 0.29km 0.01km ²	岡山県備前県民局 助言 G0172	株式会社光栄技研	R5.9.21 R5.12.17	207605
岡山県	久米南町 一部	道路計画	基準点測量	3級	3点	岡山県美作県民局 助言 G0175	株式会社オーエスエー	R5.9.21 R5.12.28	207631
岡山県	高梁市 一部	砂防計画	用地測量		0.01629km ²	岡山県備中県民局 助言 G0183	有限会社タムラ	R5.10.2 R6.2.28	207791
岡山県	高梁市 一部	砂防計画	用地測量		0.00912km ²	岡山県備中県民局 助言 G0184	有限会社タムラ	R5.10.2 R6.2.28	207792
岡山県	総社市 一部	土地改良	基準点測量 基準点測量 現地測量(数値地形図作成)	3級 4級 500	2点 2点 0.005km ²	岡山県備中県民局 助言 G0198	株式会社なんば技研	R5.10.5 R6.1.19	208244
岡山県	玉野市 一部	砂防計画	基準点測量 基準点測量 路線測量 現地測量(数値地形図作成)	3級 4級 500	3点 18点 0.02km ² 0.0205km ²	岡山県備前県民局 助言 G0199	株式会社朝日設計事務所	R5.10.5 R5.11.22	208254
岡山県	新見市 一部	道路計画	用地測量		0.0062km ²	岡山県備中県民局 助言 G0217	共同測量設計株式会社	R5.10.10 R5.12.28	208671
岡山県	玉野市 一部	道路計画	地上レーザ測量(三次元点群)	400点/㎡以上	0.029km ²	岡山県備前県民局 助言 G0197	復建調査設計株式会社	R5.10.11 R6.2.7	208243
岡山県	吉備中央町 一部	土地改良	用地測量 路線測量		0.00258km ² 0.02km ²	岡山県備前県民局 助言 G0201	株式会社光栄技研	R5.10.11 R5.11.30	208277
岡山県	高梁市 一部	基準点管理	復旧測量(基準点)	再設3級	1点	岡山県高梁市 助言 G0209	西谷技術コンサルタント株 式会社	R5.10.16 R6.1.25	208422
岡山県	高梁市 一部	道路計画	基準点測量 基準点測量 用地測量	3級 4級	2点 3点 0.0016km ²	岡山県備中県民局 助言 G0230	有限会社タムラ	R5.10.26 R6.2.29	208908
岡山県	鏡野町 一部	土地改良	路線測量 河川測量		0.1km 0.1km	岡山県美作県民局 助言 G0196	株式会社アーバン技研	R5.11.1 R5.12.22	208237
岡山県	津山市 一部	道路計画	基準点測量	3級	1点	岡山県美作県民局 助言 G0241	アセス株式会社	R5.11.7 R5.12.20	209269
岡山県	瀬戸内市 一部	道路計画	基準点測量 路線測量 現地測量(数値地形図作成)	3級 500	2点 0.05km ² 0.018km ²	岡山県備前県民局 助言 G0243	株式会社光栄技研	R5.11.7 R5.12.28	209313
岡山県	笠岡市 一部	道路管理	路線測量		0.32km	岡山県備中県民局 助言 G0273	株式会社山陽KSC	R5.12.12 R6.2.29	210380
広島県	三次市 一部	道路台帳	数値図化	1000	4.61km	広島県三次市 助言 G0027	株式会社バスコ 広島支 店	R4.5.30 R5.3.31	194932
広島県	広島市 一部	鉄道計画	基準点測量 基準点測量	2級 3級	1点 13点	広島県広島市 助言 G0028	広建コンサルタンツ株式 会社	R4.5.30 R4.9.30	194941
広島県	三次市 一部	都市計画	数値撮影(デジタル)	1000	90.8km ² 61.3km ²	広島県三次市 助言 G0029	復建調査設計株式会社	R4.5.31 R5.3.31	194951
広島県	東広島市 一部	土地区画整理	基準点測量 基準点測量 数値図化	3級 4級 500	5点 43点 0.046km ²	広島県西条町東子土地区画整 理組合 助言 G0035	株式会社三和技術コンサル タート	R4.6.1 R5.4.30	195059
広島県	広島市 一部	都市計画	数値撮影(デジタル) 同時調整	2500 2500	305.9km ² 305.9km ²	国土交通省都市局都市政策課 助言 G0034	国際航業株式会社 東京 支店	R4.6.6 R5.3.22	195036
広島県	熊野町 一部	都市計画	数値図化	2500	14.65km ²	広島県熊野町 助言 G0078	株式会社バスコ 広島支 店	R4.7.14 R5.3.31	196415
広島県	廿日市市 一部	固定資産	数値撮影(デジタル) 写真地図作成(デジタルオルソ)	地上画素寸法12cm 1000	40.28km ² 40.28km ²	広島県廿日市市 助言 G0108	株式会社バスコ 広島支 店	R4.7.27 R5.3.31	197472
広島県	広島市 一部 安芸高田市 全域	砂防計画	航空レーザ測量 数値撮影(デジタル)	500	891.08km ² 891.08km ²	広島県 助言 G0149	復建調査設計株式会社	R4.8.3 R5.6.30	198349
広島県	広島市 一部	河川管理	基準点測量	3級	1点	中国地方整備局太田川河川事務 所 助言 G0167	株式会社エイト日本技術 開発 広島支店	R4.8.6 R5.2.28	198848

都道府県名	測量地域	測量目的	測量種別	縮尺・等級	事業費	測量計画機関(助言番号)	測量作業機関	実施時期	ID
広島県	廿日市市 一部	砂防計画	基準点測量 基準点測量 路線測量 数値図化	3級 4級 500	3点 11点 0.25km	広島県西部建設事務所 助言 G0122	ケイ・エム調査設計株式 会社	R4.8.29 R5.2.28	197724
広島県	広島市 全域	固定資産	数値撮影(デジタル) 写真地図作成(デジタルオルソ)	地上画素寸法13.3cm 2500	906.69km ² 906.69km ²	広島県広島市 助言 G0130	株式会社バスコ 広島支 店	R4.8.31 R5.2.28	197919
広島県	広島市 一部 大竹市 全域 廿日市市 全域	砂防計画	航空レーザ測量 数値撮影(デジタル)	500 2500	793.58km ² 794km ²	広島県 助言 G0147	国際航業株式会社	R4.8.31 R5.6.30	198343
広島県	三原市 全域 尾道市 全域 世羅町 全域	砂防計画	航空レーザ測量 数値撮影(デジタル)	500 地上画素寸法16cm	1034.76km ² 1034.76km ²	広島県 助言 G0151	国際航業株式会社	R4.8.31 R5.2.28	198357
広島県	大竹市 一部	砂防計画	基準点測量	3級	2点	広島県西部建設事務所 助言 G0127	中国開発調査株式会社	R4.9.2 R5.2.28	197849
広島県	府中市 全域 神石高原町 全域 福山市 一部	砂防計画	航空レーザ測量 数値撮影(デジタル)	500 地上画素寸法15cm	1105.53km ² 1095.87km ²	広島県 助言 G0136	アジア航測株式会社 広島支 店	R4.9.9 R5.6.30	198131
広島県	大竹市 一部	砂防計画	基準点測量	3級	3点	広島県西部建設事務所 助言 G0133	中国開発調査株式会社	R4.9.7 R5.2.28	198006
広島県	広島市 一部 海田町 全域 熊野町 全域 坂町 全域 府中町 全域 呉市 全域 江田島市 全域	砂防計画	航空レーザ測量 数値撮影(デジタル) 数値撮影(デジタル) 数値図化(同時調整含む)	500 2500 1000 2500	855.11km ² 846km ² 9km ² 2.4km ²	広島県 助言 G0146	中日本航空株式会社	R4.9.12 R5.6.30	198340
広島県	北広島町 全域 安芸太田町 全域	砂防計画	航空レーザ測量 数値撮影(デジタル)	500 2500	988km ² 988km ²	広島県 助言 G0148	株式会社バスコ 広島支 店	R4.9.12 R5.6.30	198345
広島県	東広島市 全域 竹原市 全域 福山市 一部	砂防計画	航空レーザ測量 数値撮影(デジタル)	500 地上画素寸法20cm	796.5km ² 796.5km ²	広島県 助言 G0150	株式会社バスコ 広島支 店	R4.9.12 R5.6.30	198351
広島県	大竹市 一部	砂防計画	基準点測量	3級	3点	広島県西部建設事務所 助言 G0163	広島県西部建設事務所 助言 G0166	R4.9.22 R5.3.17 R4.9.29 R5.2.28	198641 198823
広島県	大竹市 一部	砂防計画	基準点測量	3級	5点	広島県西部建設事務所 助言 G0170	株式会社日野原富士コン サルタント	R4.10.7 R5.9.29	198890
広島県	廿日市市 一部	砂防計画	基準点測量 基準点測量 路線測量 現地測量(数値地形図作成)	3級 4級 500	2点 18点 0.31km	広島県西部建設事務所 助言 G0170	株式会社広測コンサルタ ント	R4.10.7 R5.9.29	198890
広島県	北広島町 一部	道路計画	基準点測量 水準測量	2級 3級	3点 3点	広島県西部建設事務所 安芸太 田支所 助言 G0174	株式会社セトウチ	R4.10.7 R5.2.7	199012
広島県	大崎上島町 一部	道路計画	基準点測量 水準測量	3級 3級	4点 4点	広島県西部建設事務所 助言 G0184	株式会社セトウチ	R4.10.14 R5.3.31	199323
広島県	府中市 一部	砂防計画	基準点測量	3級	2点	広島県西部建設事務所 助言 G0188	中電技術コンサルタント株 式会社	R4.10.17 R5.2.28	199419
広島県	安芸高田市 一部	河川計画	基準点測量	2級	3点	広島県西部建設事務所 助言 G0203	株式会社荒谷建設コンサル タント	R4.11.1 R4.12.27	200000
広島県	安芸高田市 一部	河川計画	基準点測量	2級	5点	広島県西部建設事務所 助言 G0204	株式会社ヒロコン 広島支 店	R4.11.1 R4.12.27	200002
広島県	東広島市 一部	道路管理	基準点測量	3級	4点	広島県西部建設事務所東広島 支所 助言 G0237	株式会社ヒロコン	R4.11.14 R4.12.27	200977
広島県	福山市 全域	道路台帳	数値撮影(デジタル) 数値図化	1000 1000	10.18km 10.18km	広島県福山市 助言 G0217	国際航業株式会社 広島 支店	R4.11.15 R5.3.24	200505
広島県	三原市 一部 世羅町 一部	道路計画	数値撮影(デジタル) 数値図化	地上画素寸法16cm 1000	55km ² 6km ²	広島県 助言 G0239	株式会社 荒谷建設コンサル タント	R4.11.18 R5.3.31	201120
広島県	福山市 一部	砂防計画	基準点測量	3級	1点	広島県西部建設事務所 助言 G0246	広島県西部建設事務所 助言 G0246	R4.12.15 R5.3.20	201423
広島県	東広島市 一部	ほ場整備	基準点測量 基準点測量 基準点測量	2級 3級 4級	10点 9点 167点	広島県西部農林水産事務所東広 島農林事務所 助言 G0250	広島県土地改良事業団体 連合会	R4.12.22 R6.3.31	201598
広島県	広島市 一部 東広島市 一部	道路計画	航空レーザ測量	500	10.42km ²	中国地方整備局広島国道事務所 助言 G0256	株式会社ウエスコ	R5.1.6 R5.9.29	201766
広島県	大竹市 一部	道路計画	基準点測量	3級	3点	広島県大竹市 助言 G0257	日本工営都市空間株式会 社	R5.1.6 R5.3.10	201777
広島県	坂町 一部	道路計画	基準点測量	2級	2点	中国地方整備局 広島国道事務 所 助言 G0274	中電技術コンサルタント株 式会社	R5.2.13 R5.3.31	202384
広島県	広島市 一部	土地区画整理	基準点測量 基準点測量	3級 4級	5点 35点	広島市大塚中央土地区画整理組 合 助言 G0247	株式会社プランニングオフィ ス	R5.3.6 R5.4.30	201537
広島県	庄原市 一部	砂防計画	航空レーザ測量 数値撮影(デジタル)	500 500	417.48km ² 417.48km ²	広島県 助言 G0281	国際航業株式会社	R5.3.14 R5.7.14	202748
広島県	廿日市市 一部	基準点管理	基準点測量	3級	1点	広島県廿日市市 助言 G0280	株式会社安芸建設コンサル タント	R5.3.20 R5.5.30	202722
広島県	庄原市 一部	道路計画	基準点測量	3級	8点	広島県北部建設事務所 助言 G0284	復建調査設計株式会社	R5.3.27 R5.6.30	202885
広島県	庄原市 一部	道路計画	UAVレーザ測量	500	0.5km ²	広島県北部建設事務所 助言 G0285	復建調査設計株式会社	R5.3.27 R5.6.30	202898
広島県	安芸太田町 一部	河川管理	航空レーザ測深	1000	9.05km ²	中国地方整備局太田川河川事務 所 助言 G0002	株式会社バスコ 広島支 店	R5.3.29 R5.12.28	202945
広島県	三次市 一部	砂防計画	航空レーザ測量 数値撮影(デジタル)	500 500	398.58km ² 398.58km ²	広島県 助言 G0003	アジア航測株式会社 広島 支店	R5.4.4 R5.7.14	202971
広島県	三次市 一部	砂防計画	航空レーザ測量 数値撮影(デジタル)	500 500	389.56km ² 389.56km ²	広島県 助言 G0004	中日本航空株式会社	R5.4.4 R5.7.14	202973
広島県	庄原市 一部	砂防計画	航空レーザ測量 数値撮影(デジタル)	500 500	412.87km ² 412.87km ²	広島県 助言 G0005	株式会社ウエスコ 広島 支店	R5.4.4 R5.7.14	202975
広島県	庄原市 一部	砂防計画	航空レーザ測量 数値撮影(デジタル)	500 500	416.1km ² 416.1km ²	広島県 助言 G0006	株式会社バスコ 広島支 店	R5.4.4 R5.7.14	202979
広島県	福山市 一部	その他	基準点測量 基準点測量 現地測量(数値地形図作成)	3級 4級 500	10点 167点 0.5km ²	広島県福山市 助言 G0037	株式会社サンワコン	R5.5.15 R6.3.29	203628
広島県	広島市 一部	土地区画整理	基準点測量	3級	4点	大塚東地区土地区画整理組合設 立準備会 助言 G0043	株式会社山陽技術コンサル タント	R5.6.1 R5.12.31	203820
広島県	東広島市 全域	固定資産	数値撮影(デジタル) 写真地図作成(デジタルオルソ)	地上画素寸法12cm 1000	635.16km ² 635.16km ²	広島県東広島市 助言 G0054	株式会社バスコ 広島支 店	R5.6.7 R5.12.26	204299
広島県	福山市 一部	道路計画	基準点測量	3級	2点	広島県東建設事務所 助言 G0066	エボシ技工調査設計株式 会社	R5.6.26 R5.8.31	204676
広島県	安芸高田市 一部	土地改良	基準点測量 基準点測量	2級 4級	5点 62点	広島県西部農林水産事務所 助言 G0106	広島県土地改良事業団体 連合会	R5.8.4 R6.2.29	205933
広島県	広島市 一部	道路計画	基準点測量	3級	8点	広島県広島市 助言 G0112	大日本ダイヤコンサルタン ト株式会社	R5.8.27 R5.8.30	206144
広島県	北広島町 一部	砂防計画	基準点測量	3級	2点	広島県西部建設事務所 助言 G0140	中電技術コンサルタント株 式会社	R5.8.29 R6.3.29	206803
広島県	府中市 一部	砂防計画	基準点測量	3級	2点	広島県東建設事務所 助言 G0143	株式会社荒谷建設コンサル タント	R5.8.30 R6.3.29	206833
広島県	海田町 一部	道路台帳	基準点測量	4級	43点	中国地方整備局広島国道事務所 助言 G0151	アーク株式会社	R5.9.11 R5.12.28	207020
広島県	北広島町 一部	道路計画	基準点測量 水準測量	3級 3級	3点 4.7km	広島県西部建設事務所 助言 G0152	相生エンジニアリング株式 会社	R5.9.19 R6.1.31	207027
広島県	廿日市市 一部	砂防計画	基準点測量	3級	2点	広島県広島県西部建設事務 助言 G0170	中国開発調査株式会社	R5.9.21 R6.3.22	207599
広島県	呉市 一部	港湾計画	基準点測量	2級	3点	広島県西部建設事務所呉支所 助言 G0179	中電技術コンサルタント株 式会社	R5.9.25 R5.12.25	207695
広島県	安芸太田町 一部	砂防計画	基準点測量	3級	2点	広島県西部建設事務所 助言 G0189	株式会社セトウチ	R5.9.28 R6.2.28	207935
広島県	広島市 一部	その他	基準点測量	4級	107点	法務省広島法務局 助言 G0164	あおぞら土地家屋調査士 士会	R5.9.29 R6.2.29	207368
広島県	広島市 一部	その他	基準点測量	4級	129点	法務省広島法務局 助言 G0180	丸田登記・測量事務所	R5.10.1 R6.2.29	207704
広島県	大竹市 一部	砂防計画	基準点測量	3級	5点	広島県西部建設事務所 助言 G0193	中電技術コンサルタント株 式会社	R5.10.4 R6.3.29	208145
広島県	世羅町 一部	砂防計画	基準点測量	3級	2点	広島県東建設事務所三原支所 助言 G0205	広建コンサルタント株式 会社	R5.10.11 R6.3.29	208397
広島県	福山市 一部	基準点管理	復旧測量(基準点) 復旧測量(基準点)	再設2級 再設3級	1点 2点	中国地方整備局福山河川国道事 務所 助言 G0203	いであ株式会社	R5.10.12 R5.11.30	208374
広島県	廿日市市 一部	砂防計画	基準点測量	3級	2点	広島県西部建設事務所 助言 G0228	中国開発調査株式会社	R5.10.26 R6.2.28	208900
広島県	廿日市市 一部	砂防計画	基準点測量	2級	2点	広島県西部建設事務所 助言 G0229	中国開発調査株式会社	R5.10.26 R6.2.28	208902
広島県	広島市 一部	港湾計画	復旧測量(水準)	再設3級	5.9km	中国地方整備局広島港湾・空港 整備事務所 助言 G0271	株式会社セリオス	R5.12.12 R6.2.7	210362
広島県	福山市 一部	道路計画	基準点測量	3級	4点	広島県東建設事務所 助言 G0281	株式会社ヒロコン広島支 店	R5.12.22 R6.3.31	210690
広島県	大崎上島町 一部	基準点管理	復旧測量(水準)	移転3級	1点	広島県大崎上島町 助言 G0278	株式会社セトウチ	R6.1.9 R6.3.29	210520

都道府県名	測量地域	測量目的	測量種別	縮尺・等級	事業費	測量計画機関(助言番号)	測量作業機関	実施時期	ID
広島県	広島市 一部 廿日市市 一部	その他	基準点測量	3級	5点	広島県助言 G0132	中電技術コンサルタント株式会社	R6.1.19 R6.3.24	206587
広島県	安芸高田市 一部	砂防計画	基準点測量	3級	2点	広島県西部建設事務所助言 G0300	中電技術コンサルタント株式会社	R6.1.19 R6.3.28	211144
広島県	呉市 一部	土地改良	基準点測量 基準点測量	3級 4級	6点 30点	広島県呉市助言 G0299	広島県土地改良事業団体連合会	R6.1.22 R6.3.31	211117
山口県	萩市 一部	ほ場整備	基準点測量	2級	3点	山口県萩農林水産事務所助言 G0051	山口県土地改良事業団体連合会	R3.9.1 R4.3.29	188729
山口県	岩国市 一部	道路計画	基準点測量 水準測量	2級 3級	2点 2.8km	中国地方整備局山口河川国道事務所助言 G0120	株式会社田中技研コンサルタント	R3.12.6 R4.5.31	191720
山口県	岩国市 一部 周南市 一部	河川管理	航空レーザー測量	1000	3.7km	山口県周南土木建築事務所助言 G0063	株式会社バスコ 山口支店	R4.6.9 R5.3.31	195970
山口県	防府市 一部	道路計画	数値撮影(デジタル) 数値図化	地上画素寸法16cm 1000	18km ² 1.69km ²	中国地方整備局山口河川国道事務所助言 G0041	復建調査設計株式会社	R4.6.13 R5.2.28	195233
山口県	周防大島町 一部	都市計画	数値図化	2500	138.09km ²	山口県周防大島町助言 G0065	株式会社バスコ 山口支店	R4.6.30 R5.3.17	196007
山口県	光市 全域	固定資産	数値撮影(デジタル) 写真地図作成(デジタルオルソ)	1000 1000	92.13km ² 92.13km ²	山口県光市助言 G0195	アジア航測株式会社 山口営業所	R4.7.4 R5.3.31	199774
山口県	柳井市 一部	ほ場整備	基準点測量	3級	12点	農林水産省中国四国農政局南周防農地整備事業所助言 G0055	山口県土地改良事業団体連合会	R4.7.6 R5.2.28	195839
山口県	防府市 全域	固定資産	数値撮影(デジタル) 同時調整 写真地図作成(デジタルオルソ)	1000 1000 1000	189.37km ² 189.37km ² 189.37km ²	山口県防府市助言 G0068	株式会社バスコ 山口支店	R4.7.6 R5.3.10	196075
山口県	柳井市 一部	ほ場整備	基準点測量	3級	3点	農林水産省中国四国農政局南周防農地整備事業所助言 G0077	山口県土地改良事業団体連合会	R4.7.25 R5.2.28	196326
山口県	萩市 一部	都市計画	数値撮影(デジタル) 写真地図作成(デジタルオルソ) 数値図化 数値図化	1000 1000 2500 10000	59.22km ² 59.22km ² 28.77km ² 59.22km ²	山口県萩市助言 G0079	朝日航洋株式会社 山口支店	R4.7.26 R5.2.28	196548
山口県	下関市 一部	道路台帳	MMS計測 数値図化	1000 1000	2.474km 1.13km	山口県下関市助言 G0106	株式会社バスコ 山口支店	R4.8.22 R5.3.24	197433
山口県	柳井市 一部	ほ場整備	基準点測量	3級	6点	農林水産省中国四国農政局南周防農地整備事業所助言 G0171	山口県土地改良事業団体連合会	R4.10.3 R5.2.28	198974
山口県	山口市 全域	固定資産	数値撮影(デジタル) 写真地図作成(デジタルオルソ)	1000 1000	1023.23km ² 1023.23km ²	山口県山口市助言 G0177	朝日航洋株式会社 山口支店	R4.10.7 R5.3.31	199193
山口県	防府市 一部	道路台帳	MMS計測 数値図化	500 500	9.5km 2.58km	山口県防府市助言 G0179	株式会社バスコ 防府営業所	R4.10.14 R5.3.15	199247
山口県	美祿市 全域	都市計画	数値撮影(デジタル) 写真地図作成(デジタルオルソ)	1000 1000	472.64km ² 472.64km ²	山口県美祿市助言 G0181	株式会社バスコ 山口支店	R4.10.19 R5.3.27	199548
山口県	萩市 一部	ほ場整備	基準点測量	2級	9点	山口県萩農林水産事務所助言 G0213	山口県土地改良事業団体連合会	R4.11.15 R5.3.29	200233
山口県	山陽小野田市 全域	道路計画	MMS計測	500	22.4km	山口県山陽小野田市助言 G0244	株式会社バスコ 山口支店	R4.12.12 R5.3.10	201318
山口県	周南市 一部	ほ場整備	基準点測量	2級	1点	山口県周南農林水産事務所助言 G0251	山口県土地改良事業団体連合会	R5.1.4 R5.3.31	201685
山口県	山口市 一部	ほ場整備	基準点測量 基準点測量	2級 3級	9点 14点	山口県山口市助言 G0258	山口県土地改良事業団体連合会	R5.1.11 R5.3.17	201799
山口県	防府市 一部	基準点管理	基準点測量 基準点測量 水準測量 水準測量	2級 3級 2級 3級	1点 2点 1点 2点	中国地方整備局山口河川国道事務所助言 G0262	サンヨーコンサルタント株式会社	R5.1.18 R5.3.31	201879
山口県	萩市 一部 阿武町 一部	砂防計画	航空レーザー測量	500	152.017km ²	山口県助言 G0050	復建調査設計株式会社	R5.4.10 R5.12.15	204131
山口県	山口市 一部	砂防計画	基準点測量 航空レーザー測量	3級	2点 0.09km ²	山口県防府土木建築事務所助言 G0007	株式会社ウエスコ	R5.4.13 R6.3.29	202994
山口県	下松市 全域	その他	写真地図作成(デジタルオルソ) 数値撮影(デジタル)	1000	89.34km ² 89.34km ²	山口県下松市助言 G0015	株式会社バスコ	R5.4.27 R5.11.30	203243
山口県	山口市 全域	道路計画	MMS計測	500	150km	山口県山口市助言 G0024	株式会社バスコ 山口支店	R5.5.10 R5.9.29	203417
山口県	防府市 一部	ほ場整備	基準点測量 水準測量	2級 3級	3点 2km	山口県防府市助言 G0068	山口県土地改良事業団体連合会	R5.7.3 R6.3.1	204752
山口県	萩市 一部	砂防計画	基準点測量 現地測量(数値地形図作成)	4級 500	11点 0.03km ²	山口県萩土木建築事務所助言 G0118	株式会社 富士調査設計	R5.8.21 R5.9.29	206300
山口県	長門市 一部	道路計画	基準点測量	3級	3点	山口県長門市土木建築事務所助言 G0215	宇部興産コンサルタント株式会社	R5.10.18 R5.12.28	208655
山口県	防府市 一部	基準点管理	復旧測量(基準点)	再設1級	1点	中国地方整備局山口河川国道事務所助言 G0214	中電技術コンサルタント株式会社	R5.10.25 R5.12.25	208653
山口県	下関市 一部	その他	基準点測量 現地測量(数値地形図作成) 路線測量	4級 500	13点 0.016km ² 0.4km	山口県下関農林事務所助言 G0236	株式会社山口技術コンサルタント	R5.11.1 R6.3.29	209052

四国地方

都道府県名	測量地域	測量目的	測量種別	縮尺・等級	事業量	測量計画機関(助言番号)	測量作業機関	実施時期	ID
徳島県	阿南市 一部	その他	基準点測量	3級	10点	徳島県南部総合県民局助言 H0196	三星測建株式会社	R3.6.26 R4.1.12	208860
徳島県	吉野川市 全域	固定資産	数値撮影(デジタル) 写真地図作成(デジタルオルソ)	地上画素寸法12cm 1000	144.14km ² 144.14km ²	徳島県吉野川市助言 H0011	株式会社バスコ	R4.4.14 R5.3.31	194319
徳島県	板野町 全域	都市計画	修正測量	2500	36.22km ²	徳島県板野町助言 H0338	アジア航測株式会社	R4.5.24 R5.3.24	202876
徳島県 愛媛県 高知県	三好市 一部 四国中央市 一部 本山町 一部	河川管理	航空レザ測深	1000	11km ²	四国地方整備局吉野川ダム統合管理事務所助言 H0112	株式会社バスコ	R4.7.15 R5.2.28	196640
徳島県	石井町 一部 上板町 一部	土地改良	基準点測量 基準点測量 現地測量(数値地形図作成)	3級 4級 500	6点 6点 0.01km ²	徳島県東部農林水産局助言 H0120	株式会社エス・ビー・シー	R4.8.1 R5.3.10	196801
徳島県	徳島市 一部 小松島市 一部	土地改良	基準点測量 基準点測量 現地測量(数値地形図作成)	3級 4級 500	7点 5点 0.004km ²	徳島県東部農林水産局助言 H0121	ニタコンサルタント株式会社	R4.8.1 R5.3.10	196803
徳島県	徳島市 一部	その他	基準点測量	3級	2点	徳島県東部農林水産局助言 H0127	四国建設コンサルタント株式会社	R4.8.1 R5.1.30	196931
徳島県	鳴門市 一部	土地改良	基準点測量 基準点測量 現地測量(数値地形図作成)	3級 4級 500	4点 4点 0.002km ²	徳島県東部農林水産局助言 H0130	株式会社フジタ建設コンサルタント	R4.8.4 R5.3.10	197024
徳島県	徳島市 一部	道路管理	基準点測量	2級	3点	西日本高速道路株式会社四国支社徳島工務事務所助言 H0169	株式会社陸地測量設計	R4.8.4 R5.3.30	198490
徳島県	板野町 全域	固定資産	数値撮影(デジタル) 写真地図作成(デジタルオルソ)	地上画素寸法10.5cm 1000	36.22km ² 36.22km ²	徳島県板野町助言 H0190	アジア航測株式会社	R4.8.22 R5.3.31	199273
徳島県	つるぎ町 一部 東みよし町 一部	河川計画	基準点測量	3級	2点	四国地方整備局徳島河川国道事務所助言 H0141	阿波測建株式会社	R4.8.29 R4.12.28	197583
徳島県	阿波市 全域	固定資産	数値撮影(デジタル) 写真地図作成(デジタルオルソ)	地上画素寸法12cm 1000	191.11km ² 1点 191.11km ²	徳島県阿波市助言 H0140	国際航業株式会社	R4.9.1 R5.3.15	197504
徳島県	吉野川市 一部	その他	基準点測量 基準点測量	3級 4級	2点 4点	徳島県東部農林水産局助言 H0161	株式会社チェリコンコンサルタント	R4.9.1 R5.3.10	198235
徳島県	阿南市 一部	土地改良	用地測量		0.035km ²	徳島県南部総合県民局助言 H0157	ニタコンサルタント株式会社	R4.9.5 R5.3.5	198124
徳島県	北島町 全域	固定資産	数値撮影(デジタル) 写真地図作成(デジタルオルソ)	地上画素寸法10.5cm 1000	8.74km ² 8.74km ²	徳島県北島町助言 H0198	アジア航測株式会社	R4.9.6 R5.3.14	199406
徳島県	つるぎ町 一部 美馬市 一部	森林計画	航空レザ測量	500	70km ²	徳島県助言 H0199	アジア航測株式会社	R4.9.14 R5.3.25	199478
徳島県	阿南市 一部	農道計画	基準点測量 基準点測量	3級 4級	1点 6点	徳島県南部総合県民局助言 H0230	株式会社総合設計	R4.9.17 R5.1.24	200365
徳島県	吉野川市 一部	土地改良	基準点測量 基準点測量	3級 4級	2点 3点	徳島県東部農林水産局助言 H0250	株式会社松本コンサルタント	R4.10.5 R5.3.10	200778
徳島県	阿南市 一部	土地改良	用地測量		0.023km ²	徳島県南部総合県民局助言 H0193	株式会社エス・ビー・シー	R4.10.7 R5.1.4	199383
徳島県	阿南市 一部	土地改良	用地測量		0.008km ²	徳島県南部総合県民局助言 H0194	株式会社松本コンサルタント	R4.10.7 R5.1.4	199385
徳島県	阿南市 一部	土地改良	用地測量		0.009km ²	徳島県南部総合県民局助言 H0195	株式会社総合設計	R4.10.7 R4.12.25	199386
徳島県	阿南市 一部	その他	基準点測量 基準点測量	3級 4級	2点 5点	徳島県南部総合県民局助言 H0249	株式会社 横山測量	R4.10.22 R5.3.25	200735
徳島県	石井町 一部	その他	基準点測量	3級	2点	徳島県東部農林水産局助言 H0259	新弘測量設計株式会社	R4.10.22 R5.2.18	200994
徳島県	美波町 全域 牟岐町 全域	固定資産	数値撮影(デジタル) 写真地図作成(デジタルオルソ)	地上画素寸法12cm 1000	197.36km ² 197.36km ²	徳島県美波町助言 H0226	朝日航洋株式会社	R4.11.4 R5.3.31	200289
徳島県	阿南市 全域	固定資産	数値撮影(デジタル) 数値撮影(デジタル) 写真地図作成(デジタルオルソ) 写真地図作成(デジタルオルソ)	地上画素寸法10cm 地上画素寸法18cm 1000 2500	66.69km ² 212.56km ² 66.69km ² 212.56km ²	徳島県阿南市助言 H0234	アジア航測株式会社	R4.11.15 R5.3.31	200484
徳島県	三好市 一部 美馬市 一部	土地改良	基準点測量	3級	12点	農林水産省中国四国農政局吉野川北岸二期農業水利事業所助言 H0239	NTCコンサルタンツ株式会社	R4.11.16 R5.3.6	200514
徳島県	佐那河内村 全域	総合計画	数値撮影(デジタル) 写真地図作成(デジタルオルソ)	地上画素寸法12cm 1000	42.281km ² 42.281km ²	徳島県佐那河内村助言 H0240	国際航業株式会社	R4.11.15 R5.3.15	200522
徳島県	阿波市 一部	土地改良	基準点測量 基準点測量	2級 4級	2点 9点	徳島県東部農林水産局助言 H0258	徳島県土地改良事業団体連合会	R4.11.28 R5.3.10	200954
徳島県	三好市 一部	その他	基準点測量 基準点測量	3級 4級	3点 14点	徳島県西部総合県民局助言 H0289	株式会社イト日本技術開発	R5.1.10 R5.10.23	201831
徳島県	鳴門市 一部	土地改良	基準点測量	2級	2点	農林水産省中国四国農政局四国東部農地防災事務所助言 H0305	株式会社カイハツ	R5.2.2 R5.9.24	202201
徳島県	小松島市 一部	土地改良	基準点測量 基準点測量 水準測量 水準測量	3級 4級 3級 4級	5点 22点 2.4km 3.7km	徳島県東部農林水産局助言 H0332	株式会社松本コンサルタント	R5.2.7 R5.7.31	202826
徳島県	神山町 一部	その他	基準点測量	2級	2点	徳島県東部農林水産局助言 H0307	有限会社糸田川設計	R5.2.10 R5.3.22	202303
徳島県	美馬市 一部	ほ場整備	基準点測量	4級	28点	徳島県西部総合県民局助言 H0312	徳島県土地改良事業団体連合会	R5.2.13 R5.8.11	202383
徳島県	阿南市 一部	その他	地上レザ測量(三次元点群)		0.02km ²	徳島県企業局助言 H0023	協立測量設計株式会社	R5.2.21 R5.8.19	203284
徳島県	小松島市 全域	固定資産	数値撮影(デジタル) 写真地図作成(デジタルオルソ)	地上画素寸法10cm 1000	45.37km ² 45.37km ²	徳島県小松島市助言 H0004	国際航業株式会社	R5.4.7 R5.6.30	203007
徳島県	美馬市 一部	総合計画	航空レザ測量	1000	35.1km ²	四国地方整備局助言 H0005	株式会社バスコ	R5.4.8 R5.11.30	203019
徳島県	阿南市 一部	その他	基準点測量 UAVレザ測量	3級	6点 0.09km ²	徳島県企業局助言 H0036	株式会社ビュー設計	R5.4.12 R5.11.7	203639
徳島県	阿南市 一部	その他	基準点測量 UAVレザ測量	3級	11点 0.1km ²	徳島県企業局助言 H0050	株式会社環境防災	R5.4.12 R5.11.7	203972
徳島県	阿南市 一部	ほ場整備	基準点測量	4級	62点	徳島県南部総合県民局助言 H0017	阿波測建株式会社	R5.4.20 R5.7.12	203123
徳島県	つるぎ町 一部	土地改良	基準点測量 基準点測量	2級 4級	3点 18点	徳島県西部総合県民局助言 H0020	徳島県土地改良事業団体連合会	R5.4.20 R5.10.31	203182
徳島県	鳴門市 全域	固定資産	数値撮影(デジタル) 写真地図作成(デジタルオルソ)	地上画素寸法12cm 1000	135.66km ² 135.66km ²	徳島県鳴門市助言 H0019	朝日航洋株式会社	R5.5.1 R5.10.31	203177
徳島県	阿南市 一部	農道計画	現地測量(数値地形図作成) 路線測量	500	0.004km ² 0.05km	徳島県南部総合県民局助言 H0030	有限会社日伸測量設計	R5.5.9 R5.5.31	203514
徳島県	阿南市 一部	その他	基準点測量	3級	12点	徳島県南部総合県民局助言 H0071	光設計株式会社	R5.5.27 R5.10.23	204643
徳島県	藍住町 全域	固定資産	数値撮影(デジタル) 写真地図作成(デジタルオルソ)	地上画素寸法12cm 1000	16.27km ² 16.27km ²	徳島県藍住町助言 H0057	株式会社バスコ	R5.7.11 R6.3.31	204257
徳島県	上勝町 一部	道路計画	路線測量		0.206km ²	徳島県東部農林水産局助言 H0305	合同会社TS測量設計	R5.7.19 R6.1.10	211953
徳島県	勝浦町 一部	道路計画	路線測量		0.15km ²	徳島県東部農林水産局助言 H0306	合同会社TS測量設計	R5.7.19 R6.1.10	211956
徳島県	那賀町 一部	その他	路線測量		0.24km	徳島県南部総合県民局助言 H0105	株式会社総合設計	R5.7.22 R6.1.31	206083
徳島県	阿南市 一部	ほ場整備	水準測量 数値図化(同時調整含む)	3級 1000	5.78km 0.629km ²	徳島県南部総合県民局助言 H0121	株式会社日航コンサルタント	R5.7.22 R5.12.18	206680
徳島県	東みよし町 一部	固定資産	数値撮影(デジタル) 写真地図作成(デジタルオルソ)	地上画素寸法11cm 1000	110.73km ² 110.73km ²	徳島県東みよし町助言 H0095	アジア航測株式会社	R5.7.25 R6.1.31	205713
徳島県	鳴門市 一部	河川計画	基準点測量	3級	2点	四国地方整備局徳島河川国道事務所助言 H0094	株式会社松本コンサルタント	R5.8.1 R5.10.31	205709
徳島県	鳴門市 一部	土地改良	基準点測量 基準点測量 現地測量(数値地形図作成)	3級 4級 500	7点 4点 0.007km ²	徳島県東部農林水産局助言 H0097	内外エンジニアリング株式会社	R5.8.2 R6.2.19	205827
徳島県	徳島市 一部	土地改良	基準点測量 基準点測量 現地測量(数値地形図作成)	3級 4級 500	3点 2点 0.002km ²	徳島県東部農林水産局助言 H0099	ニタコンサルタント株式会社	R5.8.2 R6.2.9	205832
徳島県	阿南市 一部	ほ場整備	基準点測量 基準点測量	2級 4級	3点 66点	徳島県南部総合県民局助言 H0109	阿波測建株式会社	R5.8.9 R5.12.18	206165
徳島県	阿南市 一部	その他	基準点測量 水準測量 現地測量(数値地形図作成) 路線測量	4級 4級 500	10点 2.39km 0.021km ² 0.31km	徳島県南部総合県民局助言 H0117	株式会社昭和コンサルタント	R5.8.18 R5.12.18	206600
徳島県	吉野川市 一部	その他	基準点測量	3級	2点	徳島県東部農林水産局助言 H0175	株式会社総合設計	R5.8.26 R5.12.26	208231
徳島県	阿南市 一部	道路計画	基準点測量 基準点測量	3級 4級	2点 9点	四国地方整備局徳島河川国道事務所助言 H0118	株式会社富士建設コンサルタント	R5.8.28 R6.1.31	206661
徳島県	阿波市 一部	土地改良	基準点測量	3級	2点	徳島県阿波市助言 H0135	ニタコンサルタント株式会社	R5.8.31 R6.1.22	206954

都道府県名	測量地域	測量目的	測量種別	縮尺・等級	事業量	測量計画機関(助言番号)	測量作業機関	実施時期	ID
徳島県	板野町 一部	土地改良	基準点測量 基準点測量 現地測量(数値地形図作成)	3級 4級 500	2点 1点 0.002km ²	徳島県東部農林水産局 助言 H0143	株式会社エス・ビー・シー	R5.9.13 R6.2.9	207295
徳島県	東みよし町 一部	土地改良	基準点測量	2級	1点	徳島県西部総合農政局 助言 H0153	徳島県土地改良事業団体 連合会	R5.9.15 R6.2.29	207472
徳島県	東みよし町 一部	土地改良	基準点測量	2級	2点	徳島県西部総合農政局 助言 H0154	徳島県土地改良事業団体 連合会	R5.9.15 R6.2.29	207475
徳島県	阿南市 一部	土地改良	路線測量		0.058km	徳島県南部総合農政局 助言 H0165	有限会社日伸測量設計	R5.10.2 R5.11.18	207951
徳島県	三好市 全域	固定資産	数値撮影(デジタル) 写真地図作成(デジタルオルソ) 数値撮影(デジタル) 写真地図作成(デジタルオルソ)	地上画素寸法10cm 500 地上画素寸法15cm 1000	137km ² 137km ² 584km ² 584km ²	徳島県三好市 助言 H0172	写真エンジニアリング株式 会社	R5.10.2 R6.2.29	208191
徳島県	阿南市 一部	ほ場整備	基準点測量	4級	6点	徳島県南部総合農政局 助言 H0209	徳島県土地改良事業団体 連合会	R5.11.1 R6.2.20	209256
徳島県	那賀町 一部	その他	基準点測量	3級	1点	徳島県南部総合農政局 助言 H0222	ビューエンジニアリング株 式会社	R5.11.20 R6.2.16	209962
徳島県	藍住町 一部	河川管理	基準点測量	3級	1点	四国地方整備局徳島河川国道事 務所 助言 H0226	ビューエンジニアリング株 式会社	R5.11.20 R6.1.31	210140
香川県	丸亀市 一部	道路計画	基準点測量	4級	11点	四国地方整備局香川河川国道事 務所 助言 H0335	復建調査設計株式会社	H24.9.12 R5.9.29	202837
香川県	丸亀市 一部 まんのう町 一部	河川計画	基準点測量	4級	19点	四国地方整備局香川河川国道事 務所 助言 H0180	株式会社四電技術コンサル タント	R3.12.17 R4.11.30	198900
香川県	観音寺市 一部	道路計画	基準点測量	4級	27点	四国地方整備局香川河川国道事 務所 助言 H0326	株式会社ウエストコンサル タント	R4.2.14 R5.9.29	202734
香川県	まんのう町 一部	河川計画	基準点測量 路線測量	4級	18点 0.48km	四国地方整備局香川河川国道事 務所 助言 H0181	四国建設コンサルタント株 式会社	R4.3.19 R4.11.30	198908
香川県	坂出市 全域	固定資産	数値撮影(デジタル) 写真地図作成(デジタルオルソ)	地上画素寸法12cm 1000	92.49km ² 92.49km ²	香川県坂出市 助言 H0232	アジア航測株式会社	R4.4.10 R6.31	200420
香川県	三豊市 一部	土地改良	基準点測量 基準点測量 現地測量(数値地形図作成) 路線測量	3級 4級 500	15点 23点 0.04km ² 0.1km	香川県西讃土地改良事務所 助言 H0044	共同設計株式会社	R4.6.31 R4.10.31	195134
香川県	高松市 一部	ほ場整備	基準点測量	3級	3点	高松市西穂田土地改良区 助言 H0051	香川県土地改良事業団体 連合会	R4.6.20 R4.9.30	195252
香川県	三豊市 一部	土地改良	基準点測量 基準点測量 現地測量(数値地形図作成)	3級 4級 500	3点 3点 0.005km ²	香川県西讃土地改良事務所 助言 H0061	株式会社環境デザイン	R4.6.23 R5.2.28	195490
香川県	小豆島町 一部	土地改良	基準点測量 水準測量 現地測量(数値地形図作成) 路線測量 用地測量	4級 4級 250	59点 2.836km 0.001km ² 2.704km 0.002km ²	香川県小豆総合事務所 助言 H0300	株式会社アース・プランニ ング	R4.7.22 R5.3.13	202058
香川県	善通寺市 一部	土地改良	基準点測量 基準点測量 現地測量(数値地形図作成) 路線測量	3級 4級 250	3点 8点 0.02km ² 0.4km	香川県中讃土地改良事務所 助言 H0126	株式会社光洋設計	R4.7.26 R5.3.10	196924
香川県	高松市 全域 土庄町 全域 三木町 全域 綾川町 全域 東かがわ市 全域	固定資産	数値撮影(デジタル) 写真地図作成(デジタルオルソ)	地上画素寸法11.8cm 1000	1056.63km ² 1056.63km ²	香川県高松市 助言 H0296	アジア航測株式会社	R4.8.12 R5.3.17	202047
香川県	坂出市 全域	都市計画	数値撮影(デジタル) 同時調整 修正測量 修正測量	地上画素寸法16cm 2500 10000 2500	92.49km ² 92.49km ² 92.49km ² 92.49km ²	香川県坂出市 助言 H0138	国際航業株式会社	R4.8.22 R5.3.10	197450
香川県	丸亀市 全域	道路台帳	数値化 数値図化 修正測量	1000 1000	485.22km ² 302.5km ²	香川県丸亀市 助言 H0146	国際航業株式会社	R4.8.29 R5.15	197606
香川県	高松市 全域	都市計画	修正測量	2500	375.54km ²	香川県高松市 助言 H0267	アジア航測株式会社	R4.9.14 R5.3.20	201422
香川県	三豊市 一部	土地改良	路線測量		0.095km	香川県西讃土地改良事務所 助言 H0200	共同設計株式会社	R4.10.17 R5.3.13	199576
香川県	三豊市 一部	土地改良	路線測量 用地測量		0.04km 0.0004km ²	香川県西讃土地改良事務所 助言 H0219	株式会社総合技建コンサル タント	R4.10.26 R5.3.22	200016
香川県	三豊市 一部	土地改良	路線測量		0.327km	香川県西讃土地改良事務所 助言 H0235	共同設計株式会社	R4.11.14 R5.3.18	200492
香川県	観音寺市 一部	ほ場整備	基準点測量	3級	3点	善通寺土地改良区 助言 H0243	香川県土地改良事業団体 連合会	R4.11.28 R5.2.28	200579
香川県	さぬき市 一部	ほ場整備	基準点測量	3級	4点	さぬき市土地改良区 助言 H0266	香川県土地改良事業団体 連合会	R4.12.20 R5.31	201394
香川県	高松市 全域	その他	数値化	1000	2388.3km	香川県高松市 助言 H0294	株式会社 日本インシーク 朝日航洋株式会社	R5.1.23 R5.3.31	201982
香川県	まんのう町 一部	土地改良	基準点測量 基準点測量 現地測量(数値地形図作成)	3級 4級 500	16点 8点 0.02km ²	香川県中讃土地改良事務所 助言 H0330	株式会社総合技建コンサル タント	R5.2.1 R5.9.28	202781
香川県	丸亀市 一部	土地改良	基準点測量 基準点測量 現地測量(数値地形図作成)	3級 4級 500	1点 4点 0.02km ²	香川県中讃土地改良事務所 助言 H0321	株式会社光洋設計	R5.2.15 R5.9.28	202633
香川県	多度津町 一部	土地改良	基準点測量 基準点測量 現地測量(数値地形図作成)	3級 4級 500	2点 9点 0.01km ²	香川県中讃土地改良事務所 助言 H0018	株式会社光洋設計	R5.3.15 R5.10.10	203173
香川県	三豊市 一部	道路台帳	基準点測量		7点	四国地方整備局香川河川国道事 務所 助言 H0328	株式会社四電技術コンサル タント	R5.4.1 R5.5.31	202746
香川県	丸亀市 一部	河川計画	基準点測量	4級	3点	四国地方整備局香川河川国道事 務所 助言 H0049	株式会社エイト日本技術 開発	R5.5.23 R5.9.29	203930
香川県	坂出市 一部	その他	基準点測量 基準点測量	3級 4級	2点 3点	香川県中讃土地改良事務所 助言 H0076	株式会社総合コンサル タント	R5.5.24 R5.10.31	204823
香川県	綾川町 一部	土地改良	路線測量		0.13km	香川県中讃土地改良事務所 助言 H0294	株式会社設計コンサル タント	R5.5.24 R6.1.24	211885
香川県	善通寺市 一部	土地改良	用地測量		0.002km ²	香川県中讃土地改良事務所 助言 H0285	株式会社総合技建コンサル タント	R5.5.31 R5.7.19	211886
香川県	観音寺市 一部	土地改良	基準点測量 基準点測量 現地測量(数値地形図作成) 路線測量	3級 4級 500	2点 6点 0.01km ² 0.08km	香川県西讃土地改良事務所 助言 H0056	共同設計株式会社	R5.6.15 R5.11.20	204235
香川県	三豊市 一部	土地改良	路線測量		0.126km	香川県西讃土地改良事務所 助言 H0063	株式会社アース・プランニ ング	R5.6.19 R5.12.1	204441
香川県	さぬき市 一部	道路台帳	数値図化	1000	0.0065km ²	香川県さぬき市 助言 H0067	国際航業株式会社	R5.6.20 R5.12.28	204520
香川県	三豊市 一部	土地改良	基準点測量 基準点測量 現地測量(数値地形図作成) 路線測量 用地測量	3級 4級 500	2点 3点 0.01km ² 0.036km 0.003km ²	香川県西讃土地改良事務所 助言 H0074	共同設計株式会社	R5.6.26 R5.12.15	204711
香川県	綾川町 一部	土地改良	基準点測量 基準点測量	3級 4級	2点 70点	香川県中讃土地改良事務所 助言 H0075	株式会社チェリーコンサル タント	R5.6.28 R5.10.30	204745
香川県	三豊市 一部	土地改良	基準点測量 基準点測量	3級 4級	15点 100点	香川県西讃土地改良事務所 助言 H0084	共同設計株式会社	R5.7.24 R5.11.30	205397
香川県	まんのう町 一部	ほ場整備	基準点測量	4級	17点	香川県中讃土地改良事務所 助言 H0116	株式会社五星	R5.8.22 R5.10.30	208567
香川県	東かがわ市 一部	その他	基準点測量	3級	1点	四国地方整備局香川河川国道事 務所 助言 H0253	四国建設コンサルタント株 式会社	R5.9.7 R6.3.22	210995
香川県	綾川町 一部	土地改良	基準点測量 基準点測量	3級 4級	2点 26点	香川県中讃土地改良事務所 助言 H0158	株式会社チェリーコンサル タント	R5.9.25 R5.11.22	207759
香川県	綾川町 一部	道路計画	基準点測量	2級	2点	香川県中讃土木事務所 助言 H0192	株式会社香川設計セン ター	R5.10.2 R6.1.31	208731
香川県	高松市 一部	その他	基準点測量	4級	121点	法務省高松法務局 助言 H0169	株式会社セブン測量	R5.10.10 R5.12.1	208140
香川県	高松市 一部	その他	基準点測量	4級	86点	法務省高松法務局 助言 H0170	株式会社セブン測量	R5.10.10 R5.12.31	208143
香川県	小豆島町 一部	土地改良	用地測量		0.001km ²	香川県小豆総合事務所 助言 H0277	株式会社アース・プランニ ング	R5.11.17 R6.2.29	211662
香川県	丸亀市 一部	土地改良	路線測量		0.13km	香川県中讃土地改良事務所 助言 H0293	株式会社総合コンサル タント	R5.11.24 R6.2.21	211880
香川県	丸亀市 一部	河川計画	基準点測量	4級	10点	四国地方整備局香川河川国道事 務所 助言 H0235	株式会社四電技術コンサル タント	R5.12.18 R6.2.29	210447

都道府県名	測量地域	測量目的	測量種別	縮尺・等級	事業費	測量計画機関(助言番号)	測量作業機関	実施時期	ID
愛媛県	宇和島市 一部	土地改良	基準点測量 基準点測量 基準点測量 その他の応用測量	2級 3級 4級 500	2点 2点 12点 0.015km ²	愛媛県宇和島市 助言 H0025	愛媛県土地改良事業団体 連合会	R2.7.1 R5.3.31	180023
愛媛県	西条市 一部	土地改良	基準点測量 基準点測量 基準点測量	2級 3級 4級	2点 15点 210点	愛媛県 助言 H0066	愛媛県土地改良事業団体 連合会	R3.10.12 R4.2.25	190000
愛媛県	東温市 一部	その他	基準点測量 基準点測量 地上レーザ測量(三次元点群) 地上レーザ測量 路線測量	3級 4級 500	3点 18点 0.17km ² 0.17km ² 0.16km	四国地方整備局四国山地砂防事 務所 助言 H0077	株式会社親と技術コンサル タント	R4.3.11 R4.11.30	195759
愛媛県	東温市 一部	その他	基準点測量 基準点測量 地上レーザ測量(三次元点群) 地上レーザ測量 路線測量	3級 4級 500	6点 20点 0.157km ² 0.157km ² 0.14km	四国地方整備局四国山地砂防事 務所 助言 H0078	株式会社親と技術コンサル タント	R4.3.11 R4.11.30	195763
愛媛県	東温市 一部	道路計画	基準点測量	2級	2点	愛媛県東温市 助言 H0121	四国建設コンサルタント株 式会社	R4.3.20 R4.6.30	194024
愛媛県	大洲市 全域	固定資産	数値撮影(デジタル) 写真地図作成(デジタルオルソ) 数値図化 数値図化	1000 2500 2500	432.2km ² 432.2km ² 15.09km ² 27.86km ²	愛媛県大洲市 助言 H0031	株式会社バスコ	R4.5.17 R5.3.31	194846
愛媛県	内子町 一部 大洲市 一部	砂防計画	数値図化 数値撮影(デジタル)	2500 地上画素寸法15cm	27.83km ² 1312.7km ²	愛媛県南予地方局大洲土木事 務所 助言 H0056	アジア航測株式会社	R4.6.21 R4.12.20	195356
愛媛県	西予市 一部	砂防計画	数値図化 数値撮影(デジタル)	2500 地上画素寸法15cm	16.59km ² 129.8km ²	愛媛県南予地方局 助言 H0057	アジア航測株式会社	R4.6.21 R5.3.31	195387
愛媛県	東温市 一部	その他	基準点測量	3級	4点	愛媛県東温市 助言 H0072	玉野総合コンサルタント株 式会社	R4.6.27 R5.2.28	195703
愛媛県	鬼北町 全域 松野町 全域	固定資産	数値撮影(デジタル) 写真地図作成(デジタルオルソ)	地上画素寸法16cm 1000	340.33km ² 340.33km ²	愛媛県松野町 助言 H0106	アジア航測株式会社	R4.6.28 R5.3.31	196419
愛媛県	今治市 全域	都市計画	数値撮影(デジタル) 写真地図作成(デジタルオルソ)	地上画素寸法20cm 2500	419.21km ² 419.21km ²	愛媛県今治市 助言 H0101	株式会社バスコ	R4.7.13 R5.3.10	196257
愛媛県	四国中央市 全域	固定資産	数値撮影(デジタル) 写真地図作成(デジタルオルソ) 数値撮影(デジタル) 写真地図作成(デジタルオルソ)	1000 1000 2500	126.6km ² 126.6km ² 294.64km ² 294.64km ²	愛媛県四国中央市 助言 H0133	株式会社バスコ	R4.8.3 R5.3.10	197073
愛媛県	西条市 一部	土地改良	基準点測量 基準点測量 基準点測量	2級 3級 4級	1点 5点 183点	農林水産省中国四国農政局道前 平野農地整備事業所 助言 H0134	愛媛県土地改良事業団体 連合会	R4.8.8 R5.2.28	197107
愛媛県	西条市 一部	その他	UAVレーザ測量		0.03km ²	農林水産省中国四国農政局四国 土地改良調査管理事務所 助言 H0154	株式会社ウエスコ	R4.9.1 R4.12.23	197900
愛媛県	西条市 一部	ほ場整備	基準点測量	3級	11点	愛媛県西条市 助言 H0224	有限会社アイ測量設計	R4.9.12 R5.1.30	200149
愛媛県	松山市 一部	道路台帳	MMS計測 数値撮影(デジタル) 同時調整	500 1000 1000	0.4km 3.4km 3.4km	愛媛県松山市 助言 H0174	株式会社バスコ	R4.9.22 R5.3.24	198677
愛媛県	宇和島市 一部	下水道管理	数値図化	1000	0.32km ²	愛媛県宇和島市 助言 H0216	株式会社バスコ	R4.10.31 R5.3.22	199943
愛媛県	東温市 全域	固定資産	数値撮影(デジタル) 写真地図作成(デジタルオルソ)	地上画素寸法12cm 1000	211.3km ² 211.3km ²	愛媛県東温市 助言 H0132	国際航業株式会社	R4.11.1 R5.3.31	197053
愛媛県	愛南町 一部	道路計画	基準点測量 基準点測量 水準測量 UAVレーザ測量 数値地形図データの作成	2級 4級 3級 500	8点 81点 10.6km 0.543km ² 0.235km ²	四国地方整備局大洲河川国道事 務所 助言 H0282	株式会社美蓉コンサル タント	R4.12.19 R5.2.28	201705
愛媛県	愛南町 一部	道路計画	基準点測量 基準点測量 水準測量 UAVレーザ測量 地上レーザ測量(三次元点群) 数値地形図データの作成	2級 4級 3級 500 500 500	9点 95点 7.1km 0.375km ² 0.015km ² 0.39km ²	四国地方整備局大洲河川国道事 務所 助言 H0293	株式会社第一コンサル タント	R5.1.10 R5.2.28	201961
愛媛県	新居浜市 一部	総合計画	基準点測量	3級	2点	愛媛県新居浜市 助言 H0303	有限会社徳増設計	R5.1.25 R5.3.31	202195
愛媛県	愛南町 一部	道路計画	基準点測量 基準点測量 基準点測量 水準測量 UAVレーザ測量 地上レーザ測量 MMS計測 数値地形図データの作成 地上レーザ測量(三次元点群)	2級 3級 4級 3級 500 500 500	6点 9点 14点 15.3km 0.426km ² 0.003km ² 0.014km ² 0.356km ² 0.003km ²	四国地方整備局大洲河川国道事 務所 助言 H0308	国際航業株式会社	R5.2.7 R5.2.28	202305
愛媛県	西条市 一部	土地改良	基準点測量	4級	48点	農林水産省中国四国農政局道前 平野農地整備事業所 助言 H0311	株式会社総合技建コンサル タント	R5.2.13 R5.3.11	202333
愛媛県	愛南町 一部	土地改良	基準点測量	3級	6点	愛媛県南予地方局 助言 H0085	株式会社ライト設計コンサル タント	R5.3.17 R5.12.27	205408
愛媛県	新居浜市 全域	固定資産	数値撮影(デジタル) 数値撮影(デジタル) 写真地図作成(デジタルオルソ) 写真地図作成(デジタルオルソ)	地上画素寸法12cm 地上画素寸法20cm 1000 2500	125.4km ² 108.9km ² 125.4km ² 108.9km ²	愛媛県新居浜市 助言 H0022	株式会社バスコ	R5.4.20 R5.9.30	203217
愛媛県	宇和島市 一部	土地改良	基準点測量 基準点測量 路線測量 現地測量(数値地形図作成)	3級 4級 500	6点 8点 0.5km 0.0158km ²	農林水産省中国四国農政局四国 土地改良調査管理事務所 助言 H0054	NTCコンサルタツ株式会社	R5.5.1 R5.8.31	204043
愛媛県	久万高原町 一部	砂防計画	数値図化	2500	0.4km ²	愛媛県中予地方局久万高原土木 事務所 助言 H0039	南海測量設計株式会社	R5.5.8 R5.9.30	203684
愛媛県	八幡浜市 全域	固定資産	数値撮影(デジタル) 写真地図作成(デジタルオルソ)	地上画素寸法20cm 2500	132.65km ² 132.65km ²	愛媛県八幡浜市 助言 H0035	株式会社バスコ	R5.5.10 R6.3.29	203629
愛媛県	宇和島市 全域	固定資産	数値撮影(デジタル) 写真地図作成(デジタルオルソ)	地上画素寸法12cm 1000	468.15km ² 468.15km ²	愛媛県宇和島市 助言 H0069	株式会社バスコ	R5.6.15 R6.3.12	204571
愛媛県	上島町 一部	その他	現地測量(数値地形図作成) 路線測量	500	0.001km ² 0.04km ²	愛媛県上島町 助言 H0129	株式会社エイト日本技術 開発	R5.6.30 R5.12.20	206901
愛媛県	鬼北町 一部 松野町 一部 宇和島市 一部	砂防計画	数値図化	2500	0.66km ²	愛媛県南予地方局 助言 H0081	株式会社バスコ	R5.7.12 R5.9.28	205321
愛媛県	上島町 一部	その他	現地測量(数値地形図作成) 路線測量	500	0.0016km ² 0.1km	愛媛県上島町 助言 H0130	株式会社エイト日本技術 開発	R5.7.28 R5.12.20	206903
愛媛県	砥部町 一部	下水道計画	数値撮影(デジタル) 同時調整 水準測量 数値図化	地上画素寸法7cm 500 3級 500	3km ² 3km ² 3.4km 0.185km ²	愛媛県砥部町 助言 H0107	日本工営都市空間株式会 社	R5.8.7 R6.2.20	206112
愛媛県	新居浜市 一部	総合計画	基準点測量 基準点測量	2級 3級	1点 1点	愛媛県新居浜市 助言 H0103	有限会社徳増設計	R5.8.28 R5.10.31	206061
愛媛県	愛南町 一部	その他	基準点測量 現地測量(数値地形図作成) 路線測量	4級 500	3点 0.004km ² 0.13km	愛媛県愛南町 助言 H0115	株式会社シアテック	R5.9.1 R5.9.30	206539
愛媛県	松山市 一部	道路計画	基準点測量	2級	2点	愛媛県中予地方局 助言 H0145	株式会社美蓉コンサル タント	R5.9.19 R5.12.31	207339
愛媛県	松山市 一部	道路台帳	既成図数値化 数値図化	1000 1000	221.7km ² 221.7km ²	愛媛県松山市 助言 H0163	株式会社バスコ	R5.10.2 R6.1.19	207863
愛媛県	松山市 一部	道路台帳	既成図数値化 数値図化	1000 1000	69.5km ² 69.5km ²	愛媛県松山市 助言 H0164	国際航業株式会社	R5.10.2 R6.1.19	207866
愛媛県	宇和島市 一部	道路計画	基準点測量 基準点測量	3級 4級	3点 2点	四国地方整備局大洲河川国道事 務所 助言 H0217	株式会社荒谷建設コンサル タント	R5.10.3 R5.12.22	209544
愛媛県	一部	道路計画	MMS計測	500	83.4km	愛媛県大洲市 助言 H0173	株式会社バスコ	R5.10.6 R6.2.9	208194
愛媛県	松山市 一部	その他	基準点測量	3級	3点	愛媛県松山市 助言 H0230	有限会社 中予コンサル タント	R5.12.11 R6.2.21	210304
高知県	土佐市 一部	道路計画	基準点測量	4級	38点	四国地方整備局土佐国道事務所 助言 H0324	四国建設コンサルタント株 式会社	R15.7.10 R16.3.31	202713
高知県	香南市 一部	道路計画	基準点測量 基準点測量 現地測量(数値地形図作成) 路線測量	3級 4級 500	3点 4点 0.003km ² 0.09km	高知県中央東土木事務所 助言 H0052	株式会社第一コンサル タツ	R3.8.23 R4.3.10	188779
高知県	黒潮町 一部	道路計画	基準点測量 基準点測量 現地測量(数値地形図作成) UAVレーザ測量	2級 4級 200 1000	3点 69点 0.021km ² 0.146km ²	四国地方整備局中村河川国道事 務所 助言 H0089	株式会社第一コンサル タツ	R3.11.25 R4.11.30	191049

都道府県名	測量地域	測量目的	測量種別	縮尺・等級	事業費	測量計画機関(助言番号)	測量作業機関	実施時期	ID
高知県	宿毛市 一部	道路計画	基準点測量 基準点測量	2級 4級	3点 31点	四国地方整備局中村河川国道事務所助言 H0119	株式会社第一コンサルタンツ	R4.3.10 R4.11.30	193992
高知県	宿毛市 一部 四万十市 一部	その他	航空レーザ測量 数値撮影(デジタル) 数値図化	1000 地上画素寸法20cm 2500	2.12km ² 16.31km ² 0.29km ²	四国地方整備局高知ダム統合管理事務所助言 H0010	株式会社パスコ	R4.4.11 R4.11.30	194229
高知県	香美市 一部	砂防計画	路線測量		0.3km	高知県中央東土木事務所助言 H0001	構管技術コンサルタント	R4.4.19 R5.1.25	194194
高知県	四万十市 一部	その他	基準点測量 基準点測量 現地測量(数値地形図作成)	2級 4級 500	3点 25点 0.025km ²	高知県幡多土木事務所助言 H0003	株式会社ワタリコンサルタンツ	R4.4.20 R4.9.26	194196
高知県	高知市 一部	総合計画	数値撮影(デジタル) 写真地図作成(デジタルオルソ) 修正測量	地上画素寸法12cm 1000 1000	189.91km ² 189.91km ² 189.91km ²	高知県高知市助言 H0024	国際航業株式会社	R4.4.25 R5.3.31	194601
高知県	中土佐町 一部	その他	基準点測量 基準点測量 路線測量 現地測量(数値地形図作成)	3級 4級 500	3点 17点 0.2km 0.03km ²	高知県須崎土木事務所助言 H0021	構管技術コンサルタント	R4.5.9 R5.1.10	194500
高知県	南国市 一部	砂防計画	基準点測量 基準点測量 現地測量(数値地形図作成) 路線測量	3級 4級 500	2点 10点 0.01km ² 0.16km	高知県中央東土木事務所助言 H0028	株式会社相愛	R4.5.16 R5.3.15	194713
高知県	宿毛市 一部	その他	路線測量		0.58km	高知県幡多農業振興センター助言 H0036	構管技術コンサルタント	R4.5.30 R5.3.10	194965
高知県	宿毛市 一部	その他	路線測量		0.06km	高知県幡多農業振興センター助言 H0037	構管技術コンサルタント	R4.5.30 R5.3.10	194966
高知県	土佐清水市 一部	その他	基準点測量 現地測量(数値地形図作成) 路線測量	3級 500	1点 0.0023km ² 0.041km	高知県幡多農業振興センター助言 H0054	株式会社チェリーコンサルタンツ	R4.6.13 R4.12.9	195308
高知県	宿毛市 一部	その他	基準点測量 基準点測量 現地測量(数値地形図作成) 路線測量	3級 4級 500	1点 6点 0.0067km ² 0.059km	高知県幡多農業振興センター助言 H0055	復建調査設計株式会社	R4.6.13 R4.12.15	195322
高知県	津野町 一部	砂防計画	基準点測量 基準点測量 路線測量 現地測量(数値地形図作成)	3級 4級 500	3点 16点 0.08km 0.005km ²	高知県須崎土木事務所助言 H0064	構管技術コンサルタント	R4.6.17 R5.3.20	195532
高知県	梶原町 一部	砂防計画	基準点測量	3級	3点	高知県須崎土木事務所助言 H0073	株式会社アンブル	R4.6.20 R5.3.30	195712
高知県	高知市 一部	砂防計画	基準点測量 基準点測量 現地測量(数値地形図作成) 路線測量	3級 4級 500	3点 16点 0.011km ² 0.33km	高知県高知土木事務所助言 H0062	構管技術コンサルタント	R4.6.23 R5.1.18	195493
高知県	四万十町 一部	道路計画	基準点測量 基準点測量 現地測量(数値地形図作成) 路線測量	3級 4級 500	3点 2点 0.004km ² 0.12km	高知県四万十町助言 H0083	構管技術コンサルタント	R4.7.4 R5.2.28	195833
高知県	北川村 一部	道路計画	水準測量 路線測量 基準点測量 基準点測量 現地測量(数値地形図作成)	3級 4級 500	3.19km 1.02km 1点 14点 0.0155km ²	高知県安芸土木事務所助言 H0090	株式会社第一コンサルタンツ	R4.7.4 R5.12.20	195994
高知県	北川村 一部	道路計画	水準測量 基準点測量 基準点測量 現地測量(数値地形図作成)	3級 2級 4級 500	2km 3点 20点 0.06km ²	高知県安芸土木事務所助言 H0091	株式会社第一コンサルタンツ	R4.7.4 R5.2.28	196000
高知県	北川村 一部	道路計画	路線測量		0.6km	高知県安芸土木事務所助言 H0092	株式会社第一コンサルタンツ	R4.7.4 R4.10.5	196003
高知県	北川村 一部	道路計画	路線測量		0.88km	高知県安芸土木事務所助言 H0093	株式会社第一コンサルタンツ	R4.7.4 R4.8.31	196004
高知県	北川村 一部	道路計画	基準点測量 基準点測量 現地測量(数値地形図作成) 路線測量	3級 4級 500	3点 15点 0.04km ² 0.35km	高知県安芸土木事務所助言 H0096	株式会社カタチ測建	R4.7.6 R4.9.30	196052
高知県	黒潮町 一部	その他	路線測量		0.087km	高知県幡多農業振興センター助言 H0098	構管技術コンサルタント	R4.7.8 R5.3.10	196081
高知県	宿毛市 一部	砂防計画	基準点測量 基準点測量 現地測量(数値地形図作成) 路線測量	3級 4級 500	3点 11点 0.09km ² 0.14km ²	高知県幡多土木事務所宿毛事務所助言 H0100	構管技術コンサルタント	R4.7.13 R5.1.24	196236
高知県	宿毛市 一部	その他	路線測量		0.07km	高知県幡多農業振興センター助言 H0103	有限会社ニッセン土木コンサルタンツ	R4.7.13 R5.3.17	196302
高知県	北川村 一部	道路計画	基準点測量 基準点測量 路線測量 現地測量(数値地形図作成)	3級 4級 500	4点 31点 0.3km 0.12km ²	高知県安芸土木事務所助言 H0102	株式会社朝日コンサルタンツ	R4.7.15 R4.11.30	196299
高知県	香南市 一部	土地改良	基準点測量 基準点測量	3級 4級	3点 5点	高知県中央東農業振興センター助言 H0115	株式会社千代田コンサルタンツ	R4.7.25 R4.9.30	196728
高知県	高知市 一部	その他	基準点測量 基準点測量	3級 4級	8点 269点	法務省高知地方事務局助言 H0182	株式会社キセン	R4.7.27 R5.2.28	198909
高知県	宿毛市 一部	その他	基準点測量 基準点測量	3級 4級	3点 27点	高知県幡多農業振興センター助言 H0204	中央コンサルタンツ株式会社	R4.8.1 R5.2.10	199694
高知県	北川村 一部	道路計画	基準点測量 基準点測量 UAVレーザ測量	3級 4級	5点 22点 0.07km ²	高知県安芸土木事務所助言 H0128	株式会社第一コンサルタンツ	R4.8.2 R5.3.17	196963
高知県	宿毛市 一部	道路計画	基準点測量 基準点測量 水準測量 UAVレーザ測量 数値地形図データの作成	2級 4級 3級 500	3点 60点 10.6km 0.08km ² 0.08km ²	四国地方整備局中村河川国道事務所助言 H0260	四国建設コンサルタンツ株式会社	R4.8.4 R5.5.31	201014
高知県	高知市 一部	砂防計画	用地測量		0.041km ²	高知県高知土木事務所助言 H0150	構管技術コンサルタント株式会社	R4.8.22 R5.1.17	197747
高知県	土佐清水市 一部	その他	基準点測量 基準点測量 現地測量(数値地形図作成) 路線測量	3級 4級 500	3点 17点 0.0094km ² 0.02km	高知県幡多農業振興センター助言 H0205	木本工業株式会社	R4.8.23 R5.2.20	199696
高知県	黒潮町 一部	道路計画	基準点測量 基準点測量 現地測量(数値地形図作成)	2級 4級 1000	2点 56点 0.1km ²	四国地方整備局中村河川国道事務所助言 H0142	株式会社第一コンサルタンツ	R4.8.24 R5.1.31	197590
高知県	大月町 一部	砂防計画	路線測量		0.07km	高知県幡多土木事務所宿毛事務所助言 H0144	株式会社宮崎測量設計コンサルタンツ	R4.8.29 R5.1.31	197603
高知県	香美市 一部	道路計画	基準点測量	3級	3点	高知県中央東土木事務所助言 H0151	株式会社カタチ測建	R4.9.5 R4.12.20	197869
高知県	高知市 一部 土佐市 一部	海岸保全	航空レーザ測深	1000	2.44km ²	四国地方整備局高知河川国道事務所助言 H0189	中日本航空株式会社	R4.9.10 R5.3.10	199253
高知県	四万十市 一部	その他	基準点測量 基準点測量	3級 4級	6点 10点	高知県幡多土木事務所助言 H0153	株式会社西和コンサルタンツ	R4.9.12 R5.3.17	197886
高知県	香美市 全域	固定資産	写真地図作成(デジタルオルソ)	1000	537.86km ²	高知県香美市助言 H0165	国際航業株式会社	R4.9.15 R5.3.10	198328
高知県	香南市 一部	その他	基準点測量	3級	3点	高知県中央東農業振興センター助言 H0166	木本工業株式会社	R4.9.15 R4.11.30	198332
高知県	四万十市 一部	その他	基準点測量 基準点測量	3級 4級	3点 3点	高知県幡多土木事務所助言 H0163	株式会社ワタリコンサルタンツ	R4.9.20 R5.2.25	198323
高知県	四万十市 一部	道路計画	基準点測量 基準点測量 現地測量(数値地形図作成)	3級 4級 500	2点 0.008km ²	高知県幡多土木事務所助言 H0212	株式会社拓新技術コンサルタンツ	R4.9.30 R5.3.17	199877
高知県	安芸市 一部	砂防計画	基準点測量 基準点測量 現地測量(数値地形図作成)	3級 4級 500	3点 10点 0.012km ²	高知県安芸土木事務所助言 H0179	株式会社セイミツ	R4.10.1 R5.2.1	198859
高知県	三原村 一部	砂防計画	基準点測量 基準点測量 現地測量(数値地形図作成) 用地測量	3級 4級 500	2点 7点 0.004km ² 0.0015km ²	高知県幡多土木事務所宿毛事務所助言 H0191	株式会社高建総合コンサルタンツ	R4.10.5 R5.2.10	199300
高知県	大月町 一部	河川計画	基準点測量	3級	3点	高知県幡多土木事務所宿毛事務所助言 H0192	有限会社伸栄土木コンサルタンツ	R4.10.6 R5.3.7	199314
高知県	日高村 一部 佐川町 一部 いの町 一部 香美市 一部 香南市 一部 土佐市 一部 南国市 一部 高知市 一部	河川管理	数値撮影(デジタル) 写真地図作成(デジタルオルソ)	地上画素寸法16cm 1000	435km ² 333km ²	四国地方整備局高知河川国道事務所助言 H0225	中日本航空株式会社	R4.10.8 R5.3.24	200155
高知県	南国市 一部 香南市 一部	海岸保全	航空レーザ測深	1000	2.13km ²	四国地方整備局高知河川国道事務所助言 H0210	国際航業株式会社	R4.10.21 R5.3.10	199770

都道府県名	測量地域	測量目的	測量種別	縮尺・等級	事業費	測量計画機関(助言番号)	測量作業機関	実施時期	ID
高知県	安芸市 一部	土地改良	基準点測量 基準点測量 現地測量(数値地形図作成)	3級 4級 1000	6点 20点 0.064km ²	高知県安芸農業振興センター 助言 H0208	構設技術コンサルタント株式会社	R4.10.25 R5.3.17	199729
高知県	芸西村 一部	河川計画	基準点測量 路線測量	4級	13点 0.4km	高知県安芸土木事務所 助言 H0211	株式会社四電技術コンサルタント	R4.10.26 R5.2.8	199772
高知県	宿毛市 一部	その他	基準点測量	3級	3点	高知県稲穂多農業振興センター 助言 H0213	株式会社相愛	R4.11.2 R5.1.31	199891
高知県	土佐清水市 一部	ほ場整備	基準点測量	2級	3点	高知県助言 H0214	南海測量設計株式会社	R4.11.14 R5.2.23	199894
高知県	越知町 一部	その他	基準点測量	2級	3点	四国中央西土木事務所越知事務所 助言 H0229	四国建設コンサルタント株式会社	R4.11.14 R5.2.1	200363
高知県	高知市 一部	河川管理	航空レーザ測深	1000	6.5km ²	高知県助言 H0253	アジア航測株式会社	R4.12.1 R5.3.25	200870
高知県	安芸市 一部 安田町 一部	道路計画	基準点測量 基準点測量 水準測量 UAVレーザ測量 数値地形図データの作成 数値撮影(デジタル) 写真地図作成(デジタルオルソ)	2級 4級 3級 100mm 500 地上画素寸法3cm	10点 176点 9.4km 0.35km ² 0.35km ² 0.35km ² 0.35km ²	四国地方整備局土佐国道事務所 助言 H0256	国際航業株式会社	R4.12.2 R5.3.31	200949
高知県	安芸市 一部	道路計画	基準点測量 基準点測量 水準測量 UAVレーザ測量 数値地形図データの作成	2級 4級 3級 500	4点 175点 8.5km 0.358km ²	四国地方整備局土佐国道事務所 助言 H0257	株式会社第一コンサルタント	R4.12.5 R5.3.31	200951
高知県	安芸市 一部	道路計画	基準点測量 基準点測量 水準測量 UAVレーザ測量 数値撮影(デジタル) 数値地形図データの作成	2級 4級 3級 100mm 500	6点 131点 18.4km 0.31km ² 0.29km ² 0.29km ²	四国地方整備局土佐国道事務所 助言 H0261	アジア航測株式会社 株式会社相愛	R4.12.5 R5.3.31	201062
高知県	越知町 一部	道路管理	基準点測量	3級	4点	四国地方整備局土佐国道事務所 助言 H0260	株式会社アンプル	R4.12.5 R5.3.31	201647
高知県	宿毛市 一部	道路計画	基準点測量 基準点測量 UAVレーザ測量 数値地形図データの作成	2級 4級 500	2点 82点 0.097km ² 0.097km ²	四国地方整備局中村河川国道事務所 助言 H0263	株式会社第一コンサルタント	R4.12.1 R5.5.31	201273
高知県	大豊町 一部	その他	基準点測量 基準点測量	3級 4級	3点 9点	高知県中央東土木事務所本山事務所 助言 H0275	株式会社相愛	R4.12.26 R5.3.10	201616
高知県	黒潮町 一部	道路計画	基準点測量 基準点測量 復旧測量(基準点) UAVレーザ測量 数値地形図データの作成	2級 4級 改測2級 500	3点 70点 1点 0.256km ² 0.256km ²	四国地方整備局中村河川国道事務所 助言 H0283	株式会社第一コンサルタント	R4.12.28 R5.3.31	201730
高知県	四万十町 一部	その他	基準点測量 基準点測量 現地測量(数値地形図作成)	3級 4級 500	2点 7点 0.013km ²	四国地方整備局中村河川国道事務所 助言 H0287	株式会社第一コンサルタント	R5.1.10 R5.3.31	201808
高知県	越知町 一部	道路管理	基準点測量	4級	10点	四国地方整備局土佐国道事務所 助言 H0297	株式会社アンプル	R5.1.16 R5.3.31	202052
高知県	越知町 一部	道路管理	基準点測量 基準点測量	4級 道路基準点	7点 5点	四国地方整備局土佐国道事務所 助言 H0298	株式会社アンプル	R5.1.16 R5.3.31	202053
高知県	越知町 一部	道路管理	基準点測量	道路基準点	4点	四国地方整備局土佐国道事務所 助言 H0299	株式会社アンプル	R5.1.16 R5.3.31	202054
高知県	高知市 一部	河川計画	基準点測量 基準点測量	3級 4級	12点 62点	高知県高知土木事務所鏡ダム管理事務所 助言 H0291	株式会社四電技術コンサルタント	R5.1.18 R5.3.17	201894
高知県	仁淀川町 一部	その他	基準点測量 基準点測量	3級 4級	3点 20点	高知県中央西農業振興センター 助言 H0306	株式会社タカチ測建	R5.2.8 R5.3.20	202211
高知県	高知市 一部	道路計画	基準点測量 基準点測量 現地測量(数値地形図作成)	3級 4級 500	3点 25点 0.03km ²	高知県高知土木事務所鏡ダム事務所 助言 H0317	構設技術コンサルタント株式会社	R5.2.22 R5.3.17	202539
高知県	宿毛市 一部	砂防計画	現地測量(数値地形図作成) 路線測量 用地測量	500	0.0005km ² 0.27km ² 0.0152km ²	高知県稲穂多土木事務所宿毛事務所 助言 H0027	構設技術コンサルタント株式会社	R5.3.24 R5.12.18	203354
高知県	宿毛市 一部	その他	路線測量 用地測量		0.12km ² 0.0133km ²	高知県稲穂多農業振興センター 助言 H0047	有限会社ニッケン土木コンサルタント	R5.3.29 R5.8.25	203897
高知県	南国市 一部	砂防計画	基準点測量 基準点測量 現地測量(数値地形図作成) 路線測量	3級 4級 500	3点 5点 0.0048km ² 0.05km ²	高知県中央東土木事務所 助言 H0341	構設技術コンサルタント株式会社	R5.4.3 R6.3.25	202891
高知県	四万十市 一部	その他	路線測量		0.11km	高知県稲穂多土木事務所 助言 H0337	構設技術コンサルタント株式会社	R5.4.15 R5.9.11	202849
高知県	四万十市 一部	道路計画	基準点測量 基準点測量 現地測量(数値地形図作成)	2級 4級 500	1点 8点 0.021km ²	四国地方整備局中村河川国道事務所 助言 H0021	株式会社第一コンサルタント	R5.4.21 R5.6.30	203210
高知県	安芸市 一部	その他	基準点測量 基準点測量 現地測量(数値地形図作成)	3級 4級 500	3点 5点 0.02km ²	高知県安芸土木事務所 助言 H0024	株式会社第一コンサルタント	R5.4.28 R5.8.14	203302
高知県	津野町 一部	その他	基準点測量	3級	3点	高知県須崎土木事務所 助言 H0033	株式会社アンプル	R5.5.20 R5.11.30	203596
高知県	四万十市 一部	道路計画	基準点測量	3級	3点	高知県稲穂多土木事務所 助言 H0029	株式会社西和コンサルタント	R5.5.29 R5.10.19	203497
高知県	仁淀川町 一部	その他	基準点測量 基準点測量	3級 4級	3点 4点	高知県中央西土木事務所 助言 H0072	木本工業株式会社	R5.5.31 R5.9.27	204696
高知県	芸西村 一部	砂防計画	用地測量		16km ²	高知県安芸土木事務所 助言 H0044	構設技術コンサルタント株式会社	R5.6.1 R5.12.28	203875
高知県	土佐市 一部	道路計画	基準点測量	4級	16点	四国地方整備局土佐国道事務所 助言 H0029	株式会社ハウジング総合コンサルタント	R5.6.1 R5.9.28	204284
高知県	四万十市 一部	砂防計画	路線測量 用地測量		0.21km ² 0.0187km ²	高知県土木部稲穂多土木事務所 助言 H0053	株式会社西和コンサルタント	R5.6.5 R5.11.5	204028
高知県	芸西村 一部	道路計画	路線測量		0.27km	高知県安芸土木事務所 助言 H0051	構設技術コンサルタント株式会社	R5.6.9 R5.6.25	204004
高知県	香南市 一部	その他	基準点測量	3級	2点	高知県中央東農業振興センター 助言 H0058	株式会社朝日コンサルタント	R5.6.15 R5.8.31	204282
高知県	高知市 一部 南国市 全域 香南市 全域	森林計画	数値撮影(デジタル) 写真地図作成(デジタルオルソ)	地上画素寸法25cm 2500	1099km ² 1099km ²	高知県助言 H0070	中日本航空株式会社	R5.6.26 R6.1.31	204612
高知県	高知市 一部	その他	基準点測量 基準点測量 基準点測量	2級 3級 4級	3点 9点 306点	法務省高知地方法務局 助言 H0152	株式会社キセン	R5.7.6 R6.2.29	207466
高知県	南国市 一部	土地改良	基準点測量 基準点測量	3級 4級	2点 28点	農林水産省中国四国農政局高知南国農地整備事業所 助言 H0079	高知県土地改良事業団体連合会	R5.7.11 R6.3.15	205023
高知県	香南市 一部	その他	基準点測量	3級	2点	高知県中央東農業振興センター 助言 H0299	応用地質株式会社	R5.7.25 R5.7.28	211918
高知県	越知町 一部	道路管理	基準点測量	4級	7点	四国地方整備局土佐国道事務所 助言 H0112	株式会社アンプル	R5.8.14 R6.1.31	206282
高知県	香美市 一部	その他	基準点測量 基準点測量	3級 4級	3点 6点	高知県中央東土木事務所 助言 H0122	株式会社第一コンサルタント	R5.8.24 R6.2.28	206688
高知県	四万十町 一部	ほ場整備	基準点測量 基準点測量	2級 3級	3点 4点	高知県助言 H0096	有限会社高南技術コンサルタント	R5.8.28 R6.3.8	205731
高知県	香美市 一部	道路計画	基準点測量 基準点測量 現地測量(数値地形図作成) 路線測量	3級 4級 500	3点 5点 0.002km ² 0.12km ²	高知県中央東土木事務所 助言 H0127	株式会社ロイヤルコンサルタント	R5.8.30 R5.11.8	206854
高知県	香南市 一部	土地改良	基準点測量	3級	9点	高知県中央東農業振興センター 助言 H0110	NTCコンサルタント株式会社	R5.9.1 R6.3.15	206168
高知県	四万十市 一部	その他	基準点測量	2級	1点	高知県土木部稲穂多土木事務所 助言 H0120	有限会社アイコンコンサルタント	R5.9.1 R6.3.20	206665
高知県	四万十市 一部	その他	UAVレーザ測量		0.024km ²	高知県稲穂多土木事務所 助言 H0139	株式会社荒谷建設コンサルタント	R5.9.1 R6.1.26	207025
高知県	大川村 一部	その他	基準点測量	3級	3点	高知県中央東土木事務所本山事務所 助言 H0144	株式会社アンプル	R5.9.1 R6.1.1	207335
高知県	大豊町 一部	その他	基準点測量	3級	2点	高知県中央東農業振興センター 助言 H0140	国際航業株式会社	R5.9.4 R6.2.15	207167
高知県	高知市 一部	その他	基準点測量	3級	2点	高知県高知土木事務所 助言 H0161	都市開発コンサルタント株式会社	R5.9.27 R6.2.13	207853
高知県	南国市 一部	その他	基準点測量	3級	3点	高知県中央東土木事務所 助言 H0162	有限会社サーベイテック	R5.9.27 R6.2.28	207858
高知県	芸西村 全域 香南市 全域 安芸市 全域	総合計画	数値撮影(デジタル) 写真地図作成(デジタルオルソ)	地上画素寸法12.5cm 1000	483.22km ² 317.16km ²	高知県安芸市 助言 H0149	国際航業株式会社	R5.9.30 R6.2.29	207425

都道府県名	測量地域	測量目的	測量種別	縮尺・等級	事業量	測量計画機関(助言番号)	測量作業機関	実施時期	ID
高知県	芸西村 全域	総合計画	写真地図作成(デジタルオルソ)	1000	39.6k㎡	高知県芸西村 助言 H0150	国際航業株式会社	R5.9.30 R6.2.29	207427
高知県	香南市 全域	総合計画	写真地図作成(デジタルオルソ)	1000	126.46k㎡	高知県香南市 助言 H0151	国際航業株式会社	R5.9.30 R6.2.29	207428
高知県	四万十町 一部	道路計画	路線測量		0.11k㎡	高知県須崎土木事務所四万十町 事務所 助言 H0155	株式会社新晃総合コンサル タント	R5.10.2 R5.12.10	207477
高知県	大豊町 一部	砂防計画	路線測量		0.27km	高知県中央東土木事務所本山事 務所 助言 H0171	構想技術コンサルタント株 式会社	R5.10.3 R6.1.1	208169
高知県	越知町 一部	道路管理	基準点測量	3級	2点	四国地方整備局土佐国道事務所 助言 H0176	株式会社アンブル	R5.10.6 R6.1.31	208236
高知県	土佐清水市 一部	ほ場整備	基準点測量	3級	1点	高知県 助言 H0166	南海測量設計株式会社	R5.10.30 R6.2.23	208000
高知県	室戸市 一部	その他	基準点測量	3級	5点	高知県安芸農業振興センター 助言 H0184	株式会社ウエスコ	R5.10.30 R6.2.29	208503
高知県	室戸市 一部	その他	基準点測量	3級	3点	高知県安芸農業振興センター 助言 H0207	協和設計株式会社	R5.10.30 R6.2.29	209102
高知県	香南市 一部	その他	基準点測量	3級	2点	高知県中央東農業振興センター 助言 H0203	株式会社 地研	R5.11.1 R6.2.15	209006
高知県	黒潮町 一部	ほ場整備	基準点測量	2級	4点	高知県 助言 H0213	都市開発コンサルタント株 式会社	R5.11.7 R6.2.20	209349

九州地方

都道府県名	測量地域	測量目的	測量種別	縮尺・等級	事業量	測量計画機関(助言番号)	測量作業機関	実施時期	ID
福岡県	うきは市 一部	土地改良	基準点測量 基準点測量 基準点測量 復旧測量(基準点)	2級 3級 4級 2級	1点 12点 59点 8点	福岡県 助言 10291	福岡県土地改良事業団体 連合会	H29.12.11 H30.3.23	159325
福岡県	北九州市 一部	その他	基準点測量	3級	2点	福岡県北九州市 助言 10023	旭測量設計株式会社	H31.4.15 R1.5.10	171900
福岡県	八女市 全域 大木町 全域 広川町 全域	固定資産	数値撮影(デジタル) 写真地図作成(デジタルオルソ)	地上画素寸法 12.5cm(UCFp) 1000	677.65km ² 677.65km ²	福岡県八女市 助言 10444	東亜建設技術株式会社	R1.10.2 R5.2.28	199442
福岡県	八女市 一部	その他	基準点測量	4級	9点	福岡県筑後農林事務所 助言 10460	福岡県土地改良事業団体 連合会	R2.1.28 R2.3.16	178336
福岡県	筑紫野市 全域	固定資産	数値撮影(デジタル) 写真地図作成(デジタルオルソ) 同時調整	地上画素寸法9.5cm 1000 1000	87.73km ² 87.73km ² 87.73km ²	福岡県筑紫野市 助言 10113	朝日航洋株式会社	R2.8.17 R3.3.26	181337
福岡県	宮若市 一部	その他	基準点測量	4級	4点	福岡県飯塚農林事務所 助言 10423	株式会社スリーエス技術 コンサルタント	R3.9.28 R3.10.15	193899
福岡県	八女市 一部	その他	基準点測量 基準点測量 復旧測量(基準点)	3級 4級 1級1点、2級1点	7点	福岡県筑後農林事務所 助言 10204	福岡県土地改良事業団体 連合会	R3.9.29 R4.3.22	189525
福岡県	八女市 一部	その他	基準点測量 復旧測量(基準点)	4級	3点	福岡県筑後農林事務所 助言 10205	福岡県土地改良事業団体 連合会	R3.9.29 R4.3.22	189526
福岡県	糸島市 全域	固定資産	数値撮影(デジタル)	地上画素寸法18cmまたは 12cm 2500	215.7km ² 215.7km ²	福岡県糸島市 助言 10076	東亜建設技術株式会社	R3.12.20 R5.3.31	195080
福岡県	福岡市 一部	ほ場整備	基準点測量	3級	5点	福岡県 助言 10356	福岡県土地改良事業団体 連合会	R4.1.7 R4.3.18	193068
福岡県	直方市 一部 鞍手町 一部	道路計画	数値化	1000	1.28km ²	福岡県直方県土整備事務所 助言 10402	大成ジオテック株式会社	R4.2.3 R4.3.15	193599
福岡県	糸島市 一部	道路計画	用地測量		0.0065km ²	国土交通省九州地方整備局福岡 国道事務所 助言 10419	平和総合コンサルタント株 式会社	R4.2.25 R4.9.16	193870
福岡県	小竹町 一部 飯塚市 一部	道路計画	水準測量 数値化	簡級 1000	4km 1.2km ²	福岡県直方県土整備事務所 助言 10431	大成ジオテック株式会社	R4.3.10 R4.6.30	193971
福岡県	北九州市 一部	土地区画整理	基準点測量 その他	2級 確定測量	2点 0.26km ²	北九州市長野津田土地区画整理 組合 助言 10115	株式会社サンコンサル	R4.4.4 R6.3.31	204062
福岡県	大刀洗町 一部	その他	基準点測量 基準点測量	3級 4級	29点 181点	福岡県朝倉農林事務所 助言 10066	福岡県土地改良事業団体 連合会	R4.4.13 R4.6.10	194250
福岡県	朝倉市 一部	河川管理	数値撮影(デジタル) 数値化	地上画素寸法24cm 2500	59km ² 6.19km ²	福岡県朝倉県土整備事務所 助言 10013	大成ジオテック株式会社	R4.4.14 R4.9.20	194293
福岡県	朝倉市 一部	その他	基準点測量 基準点測量	4級	0.057km ² 2点 18点	福岡県朝倉市役所 助言 10016	福岡県土地改良事業団体 連合会	R4.4.20 R4.9.30	194353
福岡県	八女市 一部	地すべり対策	基準点測量 水準測量	3級	6点	福岡県八女県土整備事務所 助言 10036	株式会社テクノ	R4.4.26 R4.9.30	194443
福岡県	春日市 全域	固定資産	数値撮影(デジタル) 写真地図作成(デジタルオルソ) 同時調整 数値化	500 500 500 500	14.15km ² 14.15km ² 14.15km ² 14.15km ²	福岡県春日市 助言 10056	国際航業株式会社	R4.5.16 R5.3.31	194801
福岡県	柳川市 一部	都市計画	修正測量 数値化	2500 2500	11.43km ² 8.28km ²	福岡県柳川市 助言 10084	大成ジオテック株式会社	R4.5.17 R5.8.31	203788
福岡県	柳川市 全域	固定資産	数値撮影(デジタル)	地上画素寸法 12cm(UCFp) 1000	77.15km ² 77.15km ²	福岡県柳川市 助言 10055	株式会社バスコ	R4.5.20 R5.3.31	194777
福岡県	宇美町 全域	固定資産	数値撮影(デジタル) 同時調整 写真地図作成(デジタルオルソ)	地上画素寸法12cm 1000 1000	30.21km ² 30.21km ² 30.21km ²	福岡県宇美町 助言 10085	株式会社バスコ	R4.6.9 R5.3.31	195216
福岡県	朝倉市 一部 東峰村 一部	砂防計画	航空レーザ測量	1000	20.1km ²	九州地方整備局筑後川河川事務 所 助言 10087	国際航業株式会社	R4.6.14 R5.2.15	195265
福岡県	大刀洗町 全域	固定資産	数値撮影(デジタル) 同時調整 写真地図作成(デジタルオルソ)	地上画素寸法 12cm(UCFp) 1000	22.84km ² 22.84km ² 22.84km ²	福岡県大刀洗町 助言 10091	株式会社バスコ	R4.6.14 R5.3.31	195306
福岡県	福岡市 一部	その他	MMS計測	1000	10.8km	福岡県福岡市 助言 10131	株式会社バスコ	R4.7.4 R5.2.28	195820
福岡県	田川市 全域	固定資産	数値撮影(デジタル) 同時調整 写真地図作成(デジタルオルソ)	地上画素寸法20cm 2500 2500	54.55km ² 54.55km ² 54.55km ²	福岡県田川市 助言 10132	株式会社バスコ	R4.7.4 R5.3.31	195843
福岡県	朝倉市 一部	その他	基準点測量 基準点測量	3級 4級	0.04km ² 3点 0.04km ² 19点	福岡県朝倉市役所 助言 10158	福岡県土地改良事業団体 連合会	R4.7.15 R4.11.30	196260
福岡県	朝倉市 一部	その他	基準点測量 基準点測量	3級 4級	0.046km ² 3点 0.046km ² 26点	福岡県朝倉市役所 助言 10159	福岡県土地改良事業団体 連合会	R4.7.15 R4.12.20	196261
福岡県	朝倉市 一部	その他	基準点測量 基準点測量 基準点測量	2級 3級 4級	0.014km ² 2点 0.014km ² 2点 0.014km ² 9点	福岡県朝倉市役所 助言 10160	福岡県土地改良事業団体 連合会	R4.7.15 R4.11.30	196262
福岡県	うきは市 全域	都市計画	数値撮影(デジタル) 修正測量 写真地図作成(デジタルオルソ) 3D都市モデルの作成 3D都市モデルの作成	2500 2500 1000 LOD1 LOD2	117.46km ² 45.94km ² 117.46km ² 117.46km ² 0.035km ²	福岡県うきは市 助言 10150	朝日航洋株式会社	R4.7.20 R5.3.28	196150
福岡県	小竹町 一部	道路計画	水準測量 数値化	簡級 1000	3.2km 0.48km ²	福岡県直方県土整備事務所 助言 10177	大成ジオテック株式会社	R4.7.28 R4.8.31	196484
福岡県	遠賀町 一部 岡垣町 一部 水巻町 一部 新宮町 一部 福津市 一部 古賀市 一部 宗像市 一部 大野城市 一部 福岡市 一部 北九州市 一部	道路管理	MMS計測	500	226.8km	国土交通省九州地方整備局九州 技術事務所 助言 10194	株式会社バスコ	R4.8.5 R4.12.28	196816
佐賀県	有田町 一部 嬉野市 一部 江北町 一部 大町町 一部 佐賀市 一部 小城市 一部	その他	基準点測量 基準点測量 基準点測量	3級 4級 3級	0.0085km ²	福岡県筑紫野市 助言 10252	日本都市技術株式会社	R4.8.29 R5.3.17	197592
長崎県	武雄市 一部 東彼杵町 一部 大村市 一部 諫早市 一部 川棚町 一部 佐世保市 一部	その他	基準点測量 基準点測量	3級 4級	0.005km ² 3点 0.005km ² 4点	福岡県朝倉農林事務所 助言 10271	株式会社ジオテック技術 士事務所	R4.9.1 R5.3.17	197829
熊本県	宇城市 一部 宇土市 一部	その他	路線測量		0.03km	福岡県八幡農林事務所 助言 10285	株式会社日設コンサル タント	R4.9.1 R4.11.30	197913
鹿兒島県	枕崎市 一部 南九州市 一部 鹿兒島市 一部	森林計画	MMS計測	1000	11.3km	福岡県豊前市 助言 10282	株式会社バスコ	R4.9.8 R5.2.13	197892
福岡県	筑後市 全域	固定資産	数値撮影(デジタル) 同時調整 写真地図作成(デジタルオルソ)	地上画素寸法12cm 1000 1000	41.78km ² 41.78km ² 41.78km ²	福岡県筑後市 助言 10205	株式会社バスコ	R4.8.10 R5.3.31	196915
福岡県	福岡市 一部	道路計画	MMS計測	500	292km	福岡県福岡市 助言 10220	株式会社バスコ	R4.8.10 R5.1.31	197097
福岡県	宗像市 一部	土地区画整理	その他 基準点測量 基準点測量	橋高改定 3級 4級	6点 4点 30点	宗像市須恵土地区画整理組合設 立案委員会 助言 10346	有限会社陸地測量事務所	R4.8.11 R5.7.5	198465
福岡県	筑紫野市 一部	土地区画整理	その他の応用測量		0.0085km ²	福岡県筑紫野市 助言 10252	日本都市技術株式会社	R4.8.29 R5.3.17	197592
福岡県	福岡市 一部	固定資産	数値撮影(デジタル) 同時調整 写真地図作成(デジタルオルソ)	地上画素寸法13cm 1000 1000	301.14km ² 301.14km ² 301.14km ²	福岡県福岡市 助言 10269	株式会社バスコ	R4.8.31 R5.3.24	197825
福岡県	大分県 東峰村 一部 朝倉市 一部 日田市 一部	砂防計画	航空レーザ測量	1000	180km ²	九州地方整備局筑後川河川事務 所 助言 10301	株式会社バスコ	R4.9.9 R5.3.31	198088
福岡県	八女市 一部	道路計画	基準点測量 水準測量(GNSS) 水準測量	3級 3級 3級	5点 1点 1km	福岡県八女県土整備事務所 助言 10616	株式会社久栄総合コンサル タント	R4.9.9 R5.1.31	201455

都道府県名	測量地域	測量目的	測量種別	縮尺・等級	事業費	測量計画機関(助言番号)	測量作業機関	実施時期	ID	
福岡県	直方市 一部 中間市 一部 水巻町 一部 小竹町 一部	北九州市 一部 芦屋町 一部 遠賀町 一部 鞍手町 一部	河川計画	河川測量		47.3km	国土交通省九州地方整備局遠賀川河川事務所 助言 10572	株式会社国際海洋開発 旭測量設計株式会社 株式会社永大開発コンサル タート 興達測量設計株式会社	R4.9.14 R5.2.28	200718
福岡県	八女市 一部		道路計画	基準点測量 水準測量(GNSS) 水準測量	3級 3級 3級	5点 1点 0.9km	福岡県八女県土整備事務所 助言 10615	株式会社シーマコンサル タート	R4.9.14 R5.1.31	201453
福岡県	朝倉市 一部		その他	基準点測量 基準点測量	3級 4級	0.033km ² 4点 0.005km ² 4点	福岡県朝倉農林事務所 助言 10342	株式会社スリーエヌ技術 コンサルタート	R4.9.20 R5.3.17	198445
福岡県	八女市 一部		その他	水準測量 水準測量(GNSS)	3級 3級	3点 1点	福岡県筑後農林事務所 助言 10425	株式会社高崎総合コンサル タート	R4.9.29 R5.3.17	199267
福岡県	朝倉市 一部		その他	基準点測量	3級	2点	福岡県朝倉農林事務所 助言 10383	福岡県土地改良事業団体 連合会	R4.10.3 R5.3.17	198842
福岡県	大刀洗町 一部 久留米市 一部	柳川市 一部	河川管理	航空レーザ測深 河川測量 水準測量	1000 3級	6.38km ² 27.6km ² 3km	九州地方整備局筑後川河川事務所 助言 10379	株式会社パスコ 株式会社高崎総合コンサル タート	R4.10.4 R5.2.28	198768
福岡県	大野城市 全域		固定資産	その他 同時調整 写真地図作成(デジタルオルソ)	地上画素寸法12cm 1000	26.89km ² 6点 26.89km ² 26.89km ²	福岡県大野城市 助言 10409	株式会社パスコ	R4.10.11 R5.3.31	199086
福岡県	粕屋町 一部 志免町 一部 大野城市 一部	須恵町 一部 宇美町 一部	道路計画	数値撮影(デジタル) 同時調整 数値図化	地上画素寸法24cm 2500 2500	1.3km ² 13km ² 4km ²	福岡県福岡県土整備事務所 助言 10492	株式会社アジア建設コンサル タート	R4.10.15 R5.3.15	199941
福岡県	北九州市 全域		都市計画	修正測量 地図編集	2500 10000	44.28km ² 44.28km ²	北九州市 助言 10442	株式会社パスコ	R4.10.21 R5.3.15	199416
福岡県	広川町 全域 大川市 全域 八女市 全域	大木町 全域 みやま市 全域	固定資産	数値撮影(デジタル) 写真地図作成(デジタルオルソ)	地上画素寸法 12.5cm(UCFp) 1000	677.65km ² 677.65km ²	福岡県みやま市 助言 10443	東亜建設技術株式会社	R4.10.25 R5.2.28	199417
福岡県	広川町 全域 大川市 全域 八女市 全域	大木町 全域 みやま市 全域	固定資産	数値撮影(デジタル) 写真地図作成(デジタルオルソ)	地上画素寸法 12.5cm(UCFp) 1000	677.65km ² 677.65km ²	福岡県広川町 助言 10457	東亜建設技術株式会社	R4.10.25 R5.2.28	199561
福岡県	八女市 全域 大木町 全域 広川町 全域	大川市 全域 みやま市 全域	固定資産	数値撮影(デジタル) 写真地図作成(デジタルオルソ)	地上画素寸法 12.5cm(UCFp) 1000	677.65km ² 677.65km ²	福岡県大川市 助言 10462	東亜建設技術株式会社	R4.10.25 R5.2.28	199616
福岡県	八女市 全域 大木町 全域 広川町 全域	大川市 全域 みやま市 全域	固定資産	数値撮影(デジタル) 写真地図作成(デジタルオルソ)	地上画素寸法 12.5cm(UCFp) 1000	677.65km ² 677.65km ²	福岡県大木町 助言 10475	東亜建設技術株式会社	R4.10.25 R5.2.28	199758
福岡県	筑後市 一部 大川市 一部 大木町 一部 上峰町 一部 神埼市 一部 吉野ヶ里町 一部	久留米市 一部 みやま市 一部	地盤変動調査	水準測量 水準測量	1級 2級	111km ² 123km ²	国土交通省九州地方整備局筑後川河川事務所 助言 10455	大和コンサル株式会社	R4.11.1 R5.3.15	199524
福岡県	大牟田市 全域		総合計画	数値撮影(デジタル) 同時調整 写真地図作成(デジタルオルソ)	地上画素寸法10cm、 12cm 1000 1000	81.45km ² 81.45km ² 81.45km ²	大牟田市 助言 10502	国際航業株式会社	R4.11.1 R5.3.31	200049
福岡県	篠栗町 一部		総合計画	基準点測量	3級	3点	福岡県篠栗町 助言 10505	株式会社エスケイエンジ ニアリング	R4.11.1 R5.2.28	200078
福岡県	小郡市 全域		固定資産	数値撮影(デジタル) 写真地図作成(デジタルオルソ) 同時調整	1000 1000 1000	45.51km ² 45.51km ² 45.51km ²	福岡県小郡市 助言 10520	朝日航洋株式会社	R4.11.15 R5.5.31	200210
福岡県	行橋市 全域		固定資産	数値撮影(デジタル) 写真地図作成(デジタルオルソ)	1000 1000	70.06km ² 70.06km ²	福岡県行橋市 助言 10526	朝日航洋株式会社	R4.11.15 R5.3.31	200299
福岡県	大刀洗町 一部		河川計画	基準点測量 基準点測量 地上レーザ測量 UAVレーザ測量	2級 4級 500 500	3点 42点 0.1km ² 0.1km ²	九州地方整備局筑後川河川事務所 助言 10561	国際技術コンサルタート株式 会社	R4.11.24 R5.2.28	200597
福岡県	篠栗町 一部		その他	基準点測量	3級	2点	福岡県福岡農林事務所 助言 10565	株式会社日設コンサルタ ート	R4.11.28 R5.3.23	200624
福岡県	宇美町 一部		その他	基準点測量	3級	2点	福岡県福岡農林事務所 助言 10566	株式会社スリーエヌ技術 コンサルタート	R4.11.28 R5.3.20	200626
福岡県	春日市 一部		その他	基準点測量 水準測量	3級 3級	2点 4km	福岡県春日市 助言 10568	大成ジオテック株式会社	R4.11.28 R5.3.28	200651
福岡県	糸島市 一部		その他	基準点測量	3級	2点	福岡県福岡農林事務所 助言 10567	NTCコンサルタンツ株式 会社	R4.11.30 R5.3.23	200628
福岡県	福岡市 一部		都市計画	修正測量	修正数値図化2500	29.42km ² 1点	福岡県福岡市 助言 10466	写測エンジニアリング株式 会社	R4.12.9 R5.3.17	199633
福岡県	みやま市 一部		その他	水準測量	3級	0.76km	福岡県南筑後県土整備事務所 助言 10595	株式会社第一技術コンサル タート	R4.12.9 R5.3.24	201116
福岡県	朝倉市 一部		その他	基準点測量 水準測量	2級 3級	2点 2.4km	福岡県朝倉県土整備事務所 助言 10693	株式会社エーワンコンサル タート	R4.12.17 R5.2.28	202128
福岡県	福岡市 一部		その他	基準点測量	3級	1点	福岡市中央区役所地域整備部地 域整備課 助言 10676	福岡総合技術コンサルタ ート株式会社	R4.12.27 R5.3.15	201979
福岡県	篠栗町 一部		その他	基準点測量	3級	2点	福岡県篠栗町 助言 10643	ジーアンドエスエンジニア リング株式会社	R4.12.28 R5.3.15	201700
福岡県	うきは市 一部		その他	基準点測量	3級	2点	福岡県朝倉農林事務所 助言 10644	NTCコンサルタンツ株式 会社	R5.1.10 R5.3.27	201708
福岡県	直方市 一部 中間市 一部		河川管理	航空レーザ測深	500	6.55km ²	九州地方整備局遠賀川河川事務所 助言 10652	アジア航測株式会社	R5.1.10 R5.2.28	201741
福岡県	久留米市 一部		その他	基準点測量	4級	9点	福岡県朝倉農林事務所 助言 10652	株式会社第一技術コンサル タート	R5.1.10 R5.3.24	201762
福岡県	筑川市 一部 筑後市 一部 大木町 一部 佐賀市 一部	大牟田市 一部 大川市 一部 みやま市 一部	地盤変動調査	水準測量	1級	110.1km	福岡県 助言 10650	株式会社新世コンソーシ アム	R5.1.11 R5.3.24	201756
福岡県	那珂川市 一部		その他	MMS計測	1000	13km	福岡県那珂川市 助言 10657	株式会社パスコ	R5.1.12 R5.3.29	201794
福岡県	北九州市 一部		その他	基準点測量	3級	2点	北九州市建設局道路部管理課 助言 10671	株式会社第一調査設計	R5.1.13 R5.3.31	201947
福岡県	北九州市 一部		その他	基準点測量	3級	1点	北九州市建設局道路部管理課 助言 10672	株式会社松尾測量	R5.1.13 R5.3.31	201948
福岡県	久留米市 全域		都市計画	修正測量	2500	35.3km ²	久留米市 助言 10702	大成ジオテック株式会社	R5.1.17 R5.3.25	202172
福岡県	糸島市 一部		土地区画整理	基準点測量 基準点測量 基準点測量	3級 4級 4級	1点 25点 22点	糸島市泊土地区画整理組合 助言 10661	日本都市技術株式会社	R5.1.20 R5.3.31	201828
福岡県	糸島市 一部		土地改良	基準点測量	4級	22点	福岡県福岡農林事務所 助言 10703	株式会社高崎総合コンサル タート	R5.1.23 R5.9.29	202247
福岡県	福岡市 一部		空港計画	基準点測量 基準点測量 基準点測量	2級 3級 4級	1点 3点 11点	九州地方整備局博多港湾・空港 整備事務所 助言 10680	株式会社アースプラン グ	R5.1.26 R5.3.31	202021
福岡県	嘉麻市 一部 飯塚市 一部		河川管理	数値地形図データの作成	2500	6.4km ²	福岡県飯塚県土整備事務所 助言 10002	大成ジオテック株式会社	R5.1.28 R5.6.16	202924
福岡県	北九州市 一部		土地区画整理	基準点測量 水準測量	2級 3級	2点 1.96km 2点	北九州市建築都市局折尾総合 整備事務所 助言 10713	洞海特殊開発株式会社	R5.1.31 R5.3.17	202351
福岡県	太宰府市 一部		道路計画	基準点測量	3級	2点	福岡県太宰府市 助言 10715	富士測量設計株式会社	R5.1.31 R5.3.31	202360
福岡県	直方市 一部		河川計画	基準点測量	3級	3点	福岡県直方県土整備事務所 助言 10666	興達測量設計株式会社	R5.2.22 R5.3.30	203579
福岡県	添田町 一部		その他	基準点測量	3級	2点	福岡県田川県土整備事務所 助言 10026	有限会社フナキ設計	R5.2.23 R5.6.22	203234
福岡県	糸島市 一部		土地改良	基準点測量	4級	4点	福岡県福岡農林事務所 助言 10736	内外エンジニアリング株式 会社	R5.3.2 R5.3.24	202541
福岡県	中間市 一部 芦屋町 一部 岡垣町 一部	北九州市 一部 水巻町 一部 遠賀町 一部	その他	数値図化	2500	9.7km ²	福岡県北九州市整備事務所 助言 10031	大成ジオテック株式会社	R5.3.27 R5.5.31	203288
福岡県	遠賀町 一部		河川管理	基準点測量	3級	4点	福岡県北九州市整備事務所 助言 10759	旭測量設計株式会社	R5.3.27 R5.5.31	202867
福岡県	小郡市 一部		道路計画	基準点測量 水準測量	3級 3級	4点 12.4km	福岡県久留米県土整備事務所 助言 10760	アズテックコンサルタンツ 株式会社 株式会社高崎総合コンサル タート	R5.3.28 R5.5.27	202869
福岡県	宗像市 全域 福津市 全域		固定資産	数値撮影(デジタル) 写真地図作成(デジタルオルソ)	地上画素寸法12cm 1000	172.7km ² 172.7km ²	福岡県福津市 助言 10032	国際航業株式会社	R5.4.28 R5.9.28	203300
福岡県	粕屋町 全域 新宮町 全域 志免町 全域 宇美町 全域 糸島市 全域 古賀市 全域 宗像市 全域 春日市 全域 福岡市 全域	久山町 全域 須恵町 全域 篠栗町 全域 那珂川市 全域 福津市 全域 太宰府市 全域 大野城市 全域 筑紫野市 全域	森林計画	数値撮影(デジタル)	地上画素寸法30cm	1171.89km ²	福岡県 助言 10076	写測エンジニアリング株式 会社	R5.5.9 R5.9.29	203658

都道府県名	測量地域	測量目的	測量種別	縮尺・等級	事業量	測量計画機関(助言番号)	測量作業機関	実施時期	ID	
福岡県	筑後市 一部 八女市 一部	みやま市 一部 柳川市 一部	河川管理	数値撮影(デジタル) 修正測量 数値図化	2500 2500 2500	34km ² 34km ² 0.4km ²	国土交通省九州地方整備局筑後 川河川事務所 助言 Ⅰ0033	国際航業株式会社	R5.5.16 R5.9.29	203308
福岡県	遠賀町 全域 芦屋町 全域	水巻町 全域	固定資産	数値撮影(デジタル) 写真地図作成(デジタルオルソ)	1000	地上画素寸法12.5cm 44.74km ² 44.74km ²	福岡県芦屋町 助言 Ⅰ0080	株式会社バスコ	R5.5.24 R5.12.20	203734
福岡県	北九州市 一部		道路計画	復旧測量(基準点) 復旧測量(水準)	再設3級 再設3級	1点 1km	北九州市 助言 Ⅰ0111	村井測量設計株式会社	R5.6.9 R5.8.31	204033
福岡県	柳川市 一部		その他	基準点測量	2級	7点	福岡県 助言 Ⅰ0121	株式会社高崎総合コンサル タント	R5.6.10 R5.7.31	204099
福岡県	大牟田市 一部		道路計画	基準点測量 基準点測量	2級 3級	2点 2点	福岡県南筑後県土整備事務所 助言 Ⅰ0147	九州測量設計株式会社	R5.6.14 R5.8.31	204350
福岡県	福岡市 一部		都市計画	基準点測量	4級	16点	独立行政法人都市再生機構九州 支社 助言 Ⅰ0156	株式会社キャスト・アール	R5.6.15 R5.7.31	204409
福岡県	太宰府市 一部		道路計画	基準点測量	3級	1点	福岡県太宰府市 助言 Ⅰ0275	株式会社アジア建設コン サルタント	R5.6.20 R5.12.15	205997
福岡県	北九州市 一部		その他	基準点測量	4級	29点	北九州市建築都市局折尾総合整 備事務所 助言 Ⅰ0186	洞海特殊開発株式会社	R5.6.21 R5.7.31	204849
福岡県	久留米市 一部		道路計画	基準点測量	3級	1点	久留米市 助言 Ⅰ0360	平和測量設計株式会社	R5.6.29 R6.1.24	207021
福岡県	八女市 一部		その他	基準点測量	3級	4点	福岡県八女県土整備事務所 助言 Ⅰ0192	株式会社アオイ	R5.7.10 R5.9.29	204974
福岡県	宮若市 一部		道路計画	基準点測量	3級	2点	福岡県直方県土整備事務所 助言 Ⅰ0310	株式会社ライズコンサル タント	R5.7.11 R5.11.30	206523
福岡県	篠栗町 一部		その他	基準点測量	3級	5点	福岡県篠栗町 助言 Ⅰ0252	株式会社エスエイエンジ ニアリング	R5.7.25 R5.9.30	205758
福岡県	久山町 一部		道路計画	基準点測量	3級	1点	福岡県福岡県土整備事務所 助言 Ⅰ0338	大正測量設計株式会社	R5.7.27 R5.10.24	206810
福岡県	みやこ町 一部		道路管理	基準点測量	4級	3点	九州地方整備局北九州国道事 務所 助言 Ⅰ0266	株式会社九州測量設計	R5.8.1 R5.9.15	205925
福岡県	添田町 一部		道路管理	基準点測量	3級	2点	福岡県田川県土整備事務所 助言 Ⅰ0289	株式会社福智設計	R5.8.1 R5.11.15	206238
福岡県	直方市 一部		道路計画	基準点測量	3級	1点	福岡県直方県土整備事務所 助言 Ⅰ0381	有限会社交栄	R5.8.2 R5.10.31	207206
福岡県	みやま市 一部 大牟田市 一部	柳川市 一部	海岸保全	水準測量	2級	20.5km	福岡県筑後農林事務所 助言 Ⅰ0248	株式会社三祐コンサル タツ	R5.8.3 R6.1.10	205705
福岡県	大牟田市 一部		都市計画	基準点測量 基準点測量 その他	3級 4級 確定測量	4点 39点 0.081km ²	福岡県大牟田市 助言 Ⅰ0356	有限会社永和測量設計	R5.8.8 R5.12.28	206999
福岡県	直方市 一部		道路計画	基準点測量	3級	2点	福岡県直方県土整備事務所 助言 Ⅰ0274	筑邦測量設計株式会社	R5.8.16 R5.11.1	205968
福岡県	朝倉市 一部		その他	基準点測量 現地測量(数値地形図作成) 水準測量	4級 500 4級	2点 0.005km ² 0.1km	福岡県朝倉農林事務所 助言 Ⅰ0305	株式会社サンコンサル	R5.8.24 R5.10.27	206458
福岡県	築上町 一部		道路台帳	基準点測量	3級	3点	福岡県京築県土整備事務所 助言 Ⅰ0312	有限会社東豊測量設計	R5.8.28 R5.10.31	206552
福岡県	田川市 一部		道路計画	基準点測量 基準点測量	2級 3級	1点 4点	福岡県田川県土整備事務所 助言 Ⅰ0607	株式会社巧和技建 造測量設計株式会社	R5.9.1 R6.1.29	209610
福岡県	北九州市 一部		道路計画	基準点測量	3級	2点	福岡県北九州市 助言 Ⅰ0354	村井測量設計株式会社	R5.9.6 R6.3.29	206952
福岡県	北九州市 一部		道路管理	基準点測量	3級	1点	福岡県北九州市 助言 Ⅰ0361	株式会社キャンプラン	R5.9.6 R5.11.30	207035
福岡県	宮若市 全域		固定資産	数値撮影(デジタル) 写真地図作成(デジタルオルソ)	1000 1000	139.99km ² 139.99km ²	福岡県宮若市 助言 Ⅰ0365	朝日航洋株式会社	R5.9.6 R6.1.31	207081
福岡県	久留米市 一部		砂防計画	基準点測量 基準点測量	2級 3級	1点 3点	福岡県久留米県土整備事務所 助言 Ⅰ0443	株式会社西日本測量設計	R5.9.9 R5.11.30	207966
福岡県	久留米市 一部		砂防計画	基準点測量	3級	4点	福岡県久留米県土整備事務所 助言 Ⅰ0495	株式会社久米総合コンサル タント	R5.9.9 R5.11.30	208429
福岡県	北九州市 一部		道路計画	基準点測量	3級	10点	福岡県北九州市 助言 Ⅰ0410	株式会社松尾設計	R5.9.12 R5.12.22	207664
福岡県	築上町 一部		砂防計画	基準点測量	3級	2点	福岡県京築県土整備事務所 助言 Ⅰ0569	周防測量設計株式会社	R5.9.15 R5.12.13	209286
福岡県	久留米市 一部		砂防計画	復旧測量(基準点) 基準点測量	座標補正3級 3級	7点 1点	福岡県久留米県土整備事務所 助言 Ⅰ0395	平和測量設計株式会社	R5.9.21 R5.11.30	207486
福岡県	朝倉市 一部		河川計画	基準点測量 UAVレーザ測量	3級 400点/㎡	1点 0.27km ²	九州地方整備局筑後川河川事 務所 助言 Ⅰ0396	九建設計株式会社	R5.9.21 R6.1.31	207490
福岡県	北九州市 一部		道路管理	基準点測量	3級	1点	福岡県北九州市 助言 Ⅰ0436	有限会社ヤハタ設計	R5.9.25 R5.10.20	207937
福岡県	北九州市 一部		基準点管理	基準点測量 基準点測量	1級 3級	3点 6点	北九州市建設局道路部管理課 助言 Ⅰ0444	村井測量設計株式会社	R5.10.3 R6.3.31	207968
福岡県	小竹町 一部 飯塚市 一部	嘉麻市 一部	河川管理	水準測量	3級	48km	九州地方整備局遠賀川河川事 務所 助言 Ⅰ0462	株式会社九州測量開発	R5.10.9 R6.2.29	208182
福岡県	篠栗町 一部		土地区画整理	基準点測量	4級	9点	篠栗町和田土地区画整理組合 助言 Ⅰ0452	栄和測量設計株式会社	R5.10.10 R5.11.30	208026
福岡県	太宰府市 一部		河川計画	基準点測量	3級	2点	福岡県那珂県土整備事務所 助言 Ⅰ0555	九州コンサルタント株式会 社	R5.11.1 R5.12.15	209152
福岡県	朝倉市 一部		河川計画	基準点測量	2級	2点	福岡県朝倉県土整備事務所 助言 Ⅰ0561	株式会社アオイ	R5.11.1 R5.12.15	209218
福岡県	粕屋町 一部		土地区画整理	基準点測量	2級	6点	粕屋町戸原西土地区画整理準備 組合 助言 Ⅰ0552	ヤマツク株式会社	R5.11.8 R6.3.31	209130
福岡県	水巻町 一部 遠賀町 一部		道路計画	基準点測量 水準測量	3級 3級	19点 11km	福岡県北九州県土整備事務所 助言 Ⅰ0599	石橋開発株式会社 村井測量設計株式会社	R5.11.10 R6.2.29	209532
福岡県	篠栗町 一部		総合計画	基準点測量	3級	1点	福岡県篠栗町 助言 Ⅰ0578	株式会社エスエイエンジ ニアリング	R5.11.13 R6.3.11	209352
福岡県	大木町 一部 筑後市 一部		その他	水準測量	4級	2.5km	福岡県筑後農林事務所 助言 Ⅰ0614	株式会社第一技術コンサル タント	R5.11.20 R6.3.18	209690
福岡県	嘉麻市 一部		道路計画	基準点測量	3級	2点	福岡県飯塚県土整備事務所 助言 Ⅰ0661	日本航測株式会社	R5.11.29 R6.2.29	210181
福岡県	鞍手町 一部		砂防計画	基準点測量	3級	3点	福岡県直方県土整備事務所 助言 Ⅰ0764	興建測量設計株式会社	R5.12.2 R6.3.29	210939
福岡県	朝倉市 一部		その他	基準点測量 現地測量(数値地形図作成) 路線測量	4級 500 4級	2点 0.003km ² 0.02km	福岡県朝倉農林事務所 助言 Ⅰ0642	株式会社スリーエヌ技術 コンサルタント	R5.12.4 R6.3.25	209980
福岡県	福岡市 一部		基準点管理	基準点測量	3級	1点	福岡市中央区役所地域整備部地 域整備課 助言 Ⅰ0810	株式会社エンジkawasaki	R5.12.27 R6.3.15	211245
福岡県	太宰府市 一部		河川管理	基準点測量	3級	13点	福岡県那珂県土整備事務所 助言 Ⅰ0724	株式会社建築測量設計	R5.12.28 R6.2.15	210669
福岡県	大野城市 一部		河川管理	基準点測量	3級	9点	福岡県那珂県土整備事務所 助言 Ⅰ0725	有限会社一ニ・三設計	R5.12.28 R6.2.15	210671
福岡県	福岡市 一部 大野城市 一部		河川管理	基準点測量	3級	9点	福岡県那珂県土整備事務所 助言 Ⅰ0726	株式会社プライム技術開 発	R5.12.28 R6.2.15	210673
福岡県	大野城市 一部		河川管理	基準点測量	3級	9点	福岡県那珂県土整備事務所 助言 Ⅰ0727	九航コンサルタント有限 会社	R5.12.28 R6.2.15	210675
福岡県	福岡市 一部		基準点管理	復旧測量(基準点)	移転2級	1点	福岡市 助言 Ⅰ0744	株式会社アースプラン ニング	R6.1.5 R6.1.31	210879
福岡県	北九州市 一部		基準点管理	基準点測量 水準測量	3級 2級	1点 1.5km	福岡県北九州市 助言 Ⅰ0794	エス・ディ中工有限会社	R6.1.18 R6.3.15	211138
福岡県	大牟田市 一部		その他	基準点測量 基準点測量	2級 3級	1点 9点	福岡県南筑後県土整備事務所 助言 Ⅰ0805	アズテックコンサルタン ツ株式会社	R6.1.23 R6.3.15	211202
福岡県	大木町 一部		その他	基準点測量 水準測量	4級 4級	22点 1.3km	福岡県筑後農林事務所 助言 Ⅰ0839	株式会社清田設計事務所	R6.2.6 R6.3.22	211426
福岡県	北九州市 一部		道路計画	基準点測量	3級	2点	福岡県北九州市 助言 Ⅰ0866	株式会社キャンプラン	R6.2.26 R6.3.31	211636
佐賀県	佐賀市 一部		土地改良	基準点測量 基準点測量 基準点測量	2級 3級 4級	2点 18点 119点	佐賀県佐賀中部農林事務所 助言 Ⅰ0321	佐賀県土地改良事業団 体連合会	R3.7.20 R4.3.11	191575
佐賀県	佐賀市 一部		その他	基準点測量	4級	150点	法務省佐賀地方方法局 助言 Ⅰ0634	株式会社平野総合設計	R3.12.20 R5.8.31	201660
佐賀県	多久市 一部 武雄市 一部 鹿島市 一部 嬉野市 一部 大町町 一部 白石町 一部	伊万里市 一部 有田町 一部 江北町 一部 太良町 一部	固定資産	数値撮影(デジタル) 同時調整 写真地図作成(デジタルオルソ)	1000 1000 1000	地上画素寸法12cm 1061.83km ² 1061.83km ² 1061.83km ²	福岡県伊万里市 助言 Ⅰ0039	株式会社バスコ	R4.8.12 R5.3.31	194540
佐賀県	みやき町 一部		下水道計画	数値撮影(デジタル) 数値図化 同時調整	500 500	地上画素寸法6cm 0.86km ² 10.36km ²	佐賀県みやき町 助言 Ⅰ0094	大成ジオテック株式会社	R4.6.3 R5.2.28	195385
佐賀県	多久市 一部		砂防計画	数値図化	2500	4.3km ²	佐賀県佐賀土木事務所 助言 Ⅰ0467	株式会社高崎総合コンサル タント	R4.6.3 R5.3.15	199634

都道府県名	測量地域	測量目的	測量種別	縮尺・等級	事業費	測量計画機関(助言番号)	測量作業機関	実施時期	ID
佐賀県	多久市 一部	砂防計画	数値図化	2500	5km ²	佐賀県佐賀土木事務所 助言 10488	株式会社建設技術研究所	R4.6.3 R5.3.15	199879
佐賀県	佐賀市 一部	砂防計画	数値図化	2500	5km ²	佐賀県佐賀土木事務所 助言 10591	株式会社間瀬コンサルタン ト	R4.6.3 R5.3.15	201081
佐賀県	玄海町 一部	砂防計画	数値図化	2500	3.4km ²	佐賀県唐津土木事務所 助言 10608	株式会社間瀬コンサルタン ト	R4.6.3 R5.3.15	201384
佐賀県	佐賀市 一部	砂防計画	数値図化	2500	3.1km ²	佐賀県佐賀土木事務所 助言 10291	株式会社ダイヤコンサル タ	R4.6.6 R5.3.15	198037
佐賀県	佐賀市 一部	砂防計画	数値図化 写真地図作成(デジタルオルソ)	2500 2500	3.9km ² 3.9km ²	佐賀県佐賀土木事務所 助言 10307	アジアエンジニアリング株 式会社	R4.6.6 R5.3.15	198164
佐賀県	武雄市 全域	都市計画	数値撮影(デジタル) 数値図化 3D都市モデルの作成 3D都市モデルの作成	2500 2500 LOD1 LOD2	195.4km ² 99.6km ² 195.4km ² 1km ²	佐賀県武雄市 助言 10071	朝日航洋株式会社	R4.6.7 R5.3.17	195017
佐賀県	武雄市 一部	砂防計画	数値図化 写真地図作成(デジタルオルソ)	2500 2500	9.6875km ² 9.6875km ²	佐賀県杵築土木事務所 助言 10402	アジア航測株式会社	R4.6.10 R5.3.24	198966
佐賀県	武雄市 一部	砂防計画	数値図化 写真地図作成(デジタルオルソ)	2500 2500	9.75km ² 9.75km ²	佐賀県杵築土木事務所 助言 10403	基礎地盤コンサルタンツ 株式会社	R4.6.10 R5.3.24	198970
佐賀県	佐賀市 一部	道路計画	用地測量		0.0022km ²	九州地方整備局有明海沿岸国 道事務所 助言 10089	平和総合コンサルタント株 式会社	R4.6.14 R5.3.15	195299
佐賀県	鳥栖市 一部	砂防計画	数値図化	2500	7.88km ²	佐賀県東部土木事務所 助言 10439	株式会社建設技術研究所	R4.6.15 R5.3.15	199409
佐賀県	吉野ヶ里町 一部	砂防計画	数値図化	2500	4.7km ²	佐賀県東部土木事務所 助言 10397	東亜建設技術株式会社	R4.6.17 R5.3.15	198936
佐賀県	唐津市 一部	砂防計画	数値図化	2500	7.8km ²	佐賀県唐津土木事務所 助言 10459	国土防災技術株式会社	R4.6.17 R5.2.15	199609
佐賀県	唐津市 一部	砂防計画	数値図化	2500	9.8km ²	佐賀県唐津土木事務所 助言 10461	株式会社建設技術研究所	R4.6.17 R5.2.15	199615
佐賀県	神埼市 一部	砂防計画	数値図化	2500	6.6km ²	佐賀県東部土木事務所 助言 10231	第一復建株式会社	R4.6.20 R5.3.15	197262
佐賀県	唐津市 一部	砂防計画	数値図化	2500	5.8km ²	佐賀県唐津土木事務所 助言 10257	第一復建株式会社	R4.6.20 R5.2.15	197639
佐賀県	唐津市 一部	砂防計画	数値図化 写真地図作成(デジタルオルソ)	2500 2500	5.1km ² 5.1km ²	佐賀県唐津土木事務所 助言 10478	株式会社ウエスコ	R4.6.24 R5.3.10	199805
佐賀県	唐津市 一部	砂防計画	数値図化 写真地図作成(デジタルオルソ)	2500 2500	7.6km ² 7.6km ²	佐賀県唐津土木事務所 助言 10480	大成ジオテック株式会社	R4.6.24 R5.3.10	199807
佐賀県	佐賀市 一部	砂防計画	数値図化	2500	4.8km ²	佐賀県佐賀土木事務所 助言 10292	第一復建株式会社	R4.6.27 R5.3.15	198036
佐賀県	唐津市 一部	砂防計画	数値図化 写真地図作成(デジタルオルソ)	2500 2500	6.31km ² 6.31km ²	佐賀県唐津土木事務所 助言 10479	東亜建設技術株式会社	R4.6.27 R5.3.10	199806
佐賀県	唐津市 一部	砂防計画	数値図化 写真地図作成(デジタルオルソ)	2500 2500	5.1km ² 5.1km ²	佐賀県唐津土木事務所 助言 10481	アジアエンジニアリング株 式会社	R4.6.27 R5.3.10	199808
佐賀県	神埼市 一部	ダム計画	用地測量		0.024km ²	国土交通省九州地方整備局佐賀 河川事務所 助言 10155	平和総合コンサルタント株 式会社	R4.7.15 R4.11.30	196242
佐賀県	神埼市 一部	ダム計画	用地測量		0.022km ²	国土交通省九州地方整備局佐賀 河川事務所 助言 10156	株式会社旭監定補償	R4.7.15 R4.11.30	196243
佐賀県	みやき町 一部	砂防計画	数値図化	2500	2.25km ²	佐賀県東部土木事務所 助言 10233	第一復建株式会社	R4.7.26 R5.3.15	197277
佐賀県	佐賀市 一部	道路台帳	MMS計測	500	2.4km	佐賀市 助言 10190	株式会社バスコ	R4.8.1 R5.3.22	196769
佐賀県	唐津市 一部	砂防計画	数値図化	2500	3.7km ²	佐賀県唐津土木事務所 助言 10391	中央開発株式会社	R4.8.10 R5.3.15	198883
佐賀県	神埼市 一部	ダム計画	用地測量		0.023km ²	国土交通省九州地方整備局佐賀 河川事務所 助言 10223	平和総合コンサルタント株 式会社	R4.8.15 R4.11.30	197164
佐賀県	神埼市 一部	ダム計画	用地測量		0.022km ²	国土交通省九州地方整備局佐賀 河川事務所 助言 10224	株式会社旭監定補償	R4.8.15 R4.11.30	197166
佐賀県	神埼市 一部	ダム計画	用地測量		0.015km ²	国土交通省九州地方整備局佐賀 河川事務所 助言 10225	東亜建設技術株式会社	R4.8.15 R4.11.30	197167
佐賀県	多久市 一部	砂防計画	数値図化	2500	5.5km ²	佐賀県佐賀土木事務所 助言 10460	国土防災技術株式会社	R4.8.17 R5.3.15	199610
佐賀県	みやき町 全域	都市計画	数値図化 数値図化 地図編集	2500 10000 10000	41.67km ² 10.22km ² 41.67km ²	佐賀県みやき町 助言 10238	株式会社バスコ	R4.8.24 R5.3.31	197406
佐賀県	神埼市 一部	砂防計画	数値図化	2500	5.4km ²	佐賀県東部土木事務所 助言 10535	株式会社東光コンサル タ	R4.9.6 R5.3.15	200348
佐賀県	基山町 一部	砂防計画	数値図化	2500	5.19km ²	佐賀県東部土木事務所 助言 10541	株式会社東光コンサル タ	R4.9.6 R5.3.15	200397
佐賀県	唐津市 一部	砂防計画	数値図化 写真地図作成(デジタルオルソ)	2500 2500	7.375km ² 7.375km ²	佐賀県唐津土木事務所 助言 10401	アジア航測株式会社	R4.9.8 R5.3.15	198963
佐賀県	武雄市 一部 嬉野市 一部 大村市 一部 東彼杵町 一部 長崎市 一部 諫早市 一部	鉄道計画	数値撮影(デジタル) 修正測量	2500 2500	地上画素寸法20cm 314km ² 17.5km ²	独立行政法人鉄道建設・運輸 施設整備支援機構 助言 10415	株式会社八州	R4.9.9 R5.3.8	199155
佐賀県	基山町 全域	都市計画	数値図化 数値図化 地図編集	1000 2500 10000	22.15km ² 21.32km ² 22.15km ²	佐賀県基山町 助言 10314	株式会社バスコ	R4.9.13 R5.3.31	198225
佐賀県	佐賀市 一部	砂防計画	数値図化	2500	4.2km ²	佐賀県佐賀土木事務所 助言 10320	株式会社建設技術コンサル タ	R4.9.13 R5.3.15	198336
佐賀県	佐賀市 一部	砂防計画	数値図化	2500	4.7km ²	佐賀県佐賀土木事務所 助言 10343	中央開発株式会社	R4.9.15 R5.3.15	198456
佐賀県	唐津市 一部	砂防計画	数値図化	2500	3.9km ²	佐賀県唐津土木事務所 助言 10385	サンコーコンサルタン ト株式会社	R4.9.15 R5.3.15	198850
佐賀県	神埼市 一部	砂防計画	数値図化 写真地図作成(デジタルオルソ)	2500 2500	2.6km ² 2.6km ²	佐賀県東部土木事務所 助言 10416	東亜建設技術株式会社	R4.9.30 R5.3.15	199157
佐賀県	玄海町 全域 唐津市 全域	固定資産	数値撮影(デジタル) 写真地図作成(デジタルオルソ) 同時調整	1000 1000 1000	地上画素寸法12cm(UCE) 523.52km ² 523.52km ² 523.52km ²	佐賀県唐津市 助言 10426	株式会社バスコ	R4.10.18 R5.3.31	199271
佐賀県	鳥栖市 一部 吉野ヶ里町 全域 基山町 全域 みやき町 全域 上峰町 全域	固定資産	数値撮影(デジタル) 写真地図作成(デジタルオルソ) 同時調整	1000 1000 1000	202.58km ² 202.58km ² 202.58km ²	佐賀県鳥栖市 助言 10450	朝日航洋株式会社	R4.10.24 R5.3.15	199488
佐賀県	鳥栖市 全域 吉野ヶ里町 全域 基山町 全域 みやき町 全域 上峰町 全域	固定資産	数値撮影(デジタル) 写真地図作成(デジタルオルソ) 同時調整	1000 1000 1000	202.58km ² 202.58km ² 202.58km ²	佐賀県吉野ヶ里町 助言 10451	朝日航洋株式会社	R4.10.24 R5.3.15	199492
佐賀県	上峰町 全域 みやき町 全域 基山町 全域 吉野ヶ里町 全域 鳥栖市 全域	固定資産	数値撮影(デジタル) 写真地図作成(デジタルオルソ) 同時調整	1000 1000 1000	202.58km ² 202.58km ² 202.58km ²	佐賀県基山町 助言 10452	朝日航洋株式会社	R4.10.24 R5.3.15	199496
佐賀県	鳥栖市 全域 吉野ヶ里町 全域 基山町 全域 みやき町 全域 上峰町 全域	固定資産	数値撮影(デジタル) 写真地図作成(デジタルオルソ) 同時調整	1000 1000 1000	202.58km ² 202.58km ² 202.58km ²	佐賀県上峰町 助言 10453	朝日航洋株式会社	R4.10.24 R5.3.15	199498
佐賀県	上峰町 全域 みやき町 全域 基山町 全域 吉野ヶ里町 全域 鳥栖市 全域	固定資産	数値撮影(デジタル) 写真地図作成(デジタルオルソ) 同時調整	1000 1000 1000	202.58km ² 202.58km ² 202.58km ²	佐賀県みやき町 助言 10454	朝日航洋株式会社	R4.10.24 R5.3.15	199500
佐賀県	玄海町 一部	砂防計画	数値図化	2500	2.7km ²	佐賀県唐津土木事務所 助言 10503	株式会社建設技術セン ター	R4.10.24 R5.3.15	200051
佐賀県	小城市 一部	その他	基準点測量 水準測量	3級 3級	7点 2.89km	小城市 助言 10484	日本工営都市空間株式会社	R4.10.26 R5.3.24	199834
佐賀県	白石町 一部	道路計画	UAV写真測量(三次元点群) 路線測量		地上画素寸法1cm 0.2km ² 0.2km ²	佐賀県土木整備部有明海沿岸 道務事務所 助言 10720	井ノ井測量設計株式会社	R4.11.29 R5.3.15	202452
佐賀県	白石町 一部	道路管理	UAV写真測量(三次元点群) 路線測量		地上画素寸法1cm 0.2km ² 0.2km ²	佐賀県土木整備部有明海沿岸 道務事務所 助言 10721	株式会社テックコンサル タ	R4.11.29 R5.3.15	202453
佐賀県	白石町 一部	道路管理	UAVレーザ測量 路線測量	その他	20.1km ² 20.1km ²	佐賀県土木整備部有明海沿岸 道務事務所 助言 10745	九州水工設計株式会社	R4.11.29 R5.3.15	202646
佐賀県	神埼市 一部 佐賀市 一部	河川管理	基準点測量 水準測量	3級 3級	6点 3.4km	九州地方整備局筑後川河川事 務所 助言 10585	株式会社建設技術研究所	R4.12.6 R5.6.30	200957
佐賀県	白石町 一部 神埼市 一部 嬉野市 一部	地盤変動調査	水準測量	1級	147.8km	佐賀県 助言 10632	朝日テクノ株式会社	R4.12.15 R5.3.31	201648
佐賀県	嬉野市 一部	土地区画整理	基準点測量 基準点測量	3級 4級	1点 14点	佐賀県嬉野市 助言 10635	日本工営都市空間株式 会社	R5.1.10 R5.3.24	201673
佐賀県	鳥栖市 一部	道路台帳	MMS計測	1000	0.98km	佐賀県鳥栖市 助言 10689	株式会社バスコ	R5.2.22 R5.3.17	202118
佐賀県	小城市 一部	固定資産	数値撮影(デジタル) 同時調整 写真地図作成(デジタルオルソ)	1000 1000 1000	地上画素寸法12cm 95.81km ² 95.81km ² 95.81km ²	佐賀県小城市 助言 10697	国際航業株式会社	R5.2.22 R6.3.31	202141
佐賀県	神埼市 全域	固定資産	数値撮影(デジタル) 同時調整 写真地図作成(デジタルオルソ)	1000 1000 1000	地上画素寸法12cm 125.13km ² 125.13km ² 125.13km ²	佐賀県神埼市 助言 10698	国際航業株式会社	R5.2.22 R6.3.31	202145

都道府県名	測量地域	測量目的	測量種別	縮尺・等級	事業費	測量計画機関(助言番号)	測量作業機関	実施時期	ID
佐賀県	伊万里市 一部	道路台帳	MMS計測	500	1.8km	佐賀県伊万里市助言 10708	株式会社バスコ	R5.2.13 R5.3.17	202322
佐賀県	唐津市 一部	砂防計画	数値図化	2500	3.7km	佐賀県唐津土木事務所助言 10078	国土防災技術株式会社	R5.2.28 R5.11.30	203682
佐賀県	唐津市 一部	砂防計画	数値図化	2500	3km	佐賀県唐津土木事務所助言 10119	第一復建株式会社	R5.2.28 R5.11.30	204092
佐賀県	伊万里市 一部	その他	基準点測量	2級	5点	佐賀県伊万里土木事務所助言 10071	株式会社トップコンサルタル	R5.4.28 R5.7.26	203622
佐賀県	玄海町 全域	総合計画	修正測量 地図編集	2500 10000	35.9km ² 35.9km ²	佐賀県玄海町助言 10073	株式会社バスコ	R5.5.18 R6.3.31	203651
佐賀県	唐津市 一部	砂防計画	数値図化	2500	3.9km	佐賀県唐津土木事務所助言 10074	国際航業株式会社	R5.5.18 R5.11.30	203654
佐賀県	小城市 一部	砂防計画	数値図化	2500	5.25km ²	佐賀県佐賀土木事務所助言 10126	株式会社建設技術センター	R5.6.2 R5.12.9	204161
佐賀県	多久市 一部	道路台帳	MMS計測	1000	2.4km	佐賀県多久市助言 10127	株式会社バスコ	R5.6.7 R5.9.30	204168
佐賀県	唐津市 一部	その他	基準点測量	3級	4点	農林水産省九州農政局土地改良技術事務所助言 10788	NTCコンサルタンツ株式会社	R6.1.22 R6.2.22	211088
長崎県	雲仙市 全域	道路台帳	数値撮影(デジタル) 同時調整 写真地図作成(デジタルオルソ) 数値図化	地上画素寸法13cm(UCE) 1000 1000 1000(市道骨格データ)	214.31km ² 214.31km ² 214.31km ² 1079.6km	長崎県雲仙市助言 10500	株式会社バスコ	R2.3.17 R4.2.28	178869
長崎県	佐世保市 一部	その他	基準点測量 基準点測量 基準点測量	2級 3級 4級	5点 9点 97点	防衛省九州防衛局助言 10004	玉野総合コンサルタント株式会社	R3.4.20 R3.7.30	186031
長崎県	西海市 一部	河川管理	航空レーザ測深 同時調整 写真地図作成(デジタルオルソ) 数値図化(同時調整含む) 数値撮影(デジタル)	1000 1000 1000 1000 1000	6.89km ² 33.19km ² 33.19km ² 34.44km ² 33.19km ²	長崎県東北振興局助言 10010	国際航業株式会社	R4.4.19 R5.3.24	194269
長崎県	佐々町 全域	固定資産	数値撮影(デジタル) 同時調整 写真地図作成(デジタルオルソ)	500 500 500	32.26km ² 32.26km ² 32.26km ²	佐々町助言 10021	株式会社バスコ	R4.5.2 R5.3.31	194372
長崎県	佐世保市 一部	河川計画	航空レーザ測深 数値図化	1000 2500	1.85km ² 39.26km ²	長崎県東北振興局助言 10022	株式会社バスコ	R4.5.2 R4.12.23	194384
長崎県	西海市 全域	固定資産	数値撮影(デジタル) 同時調整 写真地図作成(デジタルオルソ)	地上画素寸法12cm(UCE) 1000 1000	242.01km ² 242.01km ² 242.01km ²	長崎県西海市助言 10045	株式会社バスコ	R4.5.16 R5.3.31	194627
長崎県	大村市 一部	固定資産	数値撮影(デジタル) 同時調整 写真地図作成(デジタルオルソ)	1000 1000 2500	126.66km ² 126.66km ² 126.66km ²	長崎県大村市助言 10551	アジア航測株式会社	R4.5.17 R6.3.31	200550
長崎県	時津町 全域	固定資産	数値撮影(デジタル) 同時調整 写真地図作成(デジタルオルソ)	1000 1000 1000	20.94km ² 20.94km ² 20.94km ²	長崎県時津町助言 10513	アジア航測株式会社	R4.6.15 R6.3.26	200124
長崎県	壱岐市 全域	総合計画	数値撮影(デジタル) 同時調整 写真地図作成(デジタルオルソ)	地上画素寸法11cm(UCE) 1000 1000	139.42km ² 139.42km ² 139.42km ²	長崎県壱岐市助言 10130	国際航業株式会社	R4.6.21 R5.3.31	195817
長崎県	五島市 一部	河川管理	航空レーザ測深 数値撮影(デジタル) 写真地図作成(デジタルオルソ) 数値図化	1000 1000 1000 1000	14.06km ² 53.98km ² 53.98km ² 18.3km ²	長崎県五島振興局助言 10107	東亜建設技術株式会社	R4.6.27 R4.12.26	195547
長崎県	壱岐市 一部	河川管理	航空レーザ測深 数値撮影(デジタル) 写真地図作成(デジタルオルソ) 数値図化	1000 1000 1000 2500	35.36km ² 115km ² 115km ² 39.643km ²	長崎県壱岐振興局助言 10108	東亜建設技術株式会社	R4.7.4 R4.12.15	195549
長崎県	佐世保市 一部	都市計画	数値撮影(デジタル) 同時調整 修正測量 地図編集 3D都市モデルの作成 3D都市モデルの作成	地上画素寸法16cm 2500 2500 10000 LOD1 LOD2	426.01km ² 426.01km ² 426.01km ² 426.01km ² 419.04km ² 2.98km ²	長崎県佐世保市助言 10121	株式会社バスコ	R4.7.4 R5.3.20	195733
長崎県	大村市 一部	下水道計画	数値図化	1000	3.19km ²	大村市上下水道局助言 10219	アジア航測株式会社	R4.7.21 R5.3.10	197221
長崎県	長崎市 一部	ダム計画	UAVレーザ測量	水平0.15m以内、標高0.20m以内	0.36km ²	長崎県長崎振興局助言 10198	扇精光コンサルタンツ株式会社	R4.8.5 R4.12.27	196870
長崎県	諫早市 全域	総合計画	数値撮影(デジタル) 写真地図作成(デジタルオルソ) 修正測量 数値図化 修正測量 数値図化	地上画素寸法12cm 1000 1000 2500 2500 1000	341.79km ² 349.79km ² 23.78km ² 13.9km ² 288.39km ² 0.21km ²	諫早市助言 10247	国際航業株式会社	R4.8.31 R5.3.31	197544
長崎県	雲仙市 一部 南島原市 一部 島原市 一部	砂防計画	航空レーザ測量 航空レーザ測量	1000 1000	2.9km ² 13.3km ²	九州地方整備局長崎河川国道事務所助言 10284	国際航業株式会社	R4.9.8 R5.2.28	197902
長崎県	佐世保市 一部	ダム計画	航空レーザ測深 数値撮影(デジタル) 写真地図作成(デジタルオルソ) 数値撮影(デジタル) 数値図化	1000 地上画素寸法12cm 2500 地上画素寸法12.5cm空中写真撮影 2500	1.91km ² 1.91km ² 1.91km ² 1.91km ² 1.91km ²	長崎県東北振興局助言 10521	中日本航空株式会社	R4.9.14 R5.3.24	200223
長崎県	東彼杵町 一部	道路管理	基準点測量 基準点測量 基準点測量 水準測量	1級 2級 3級 3級	2点 2点 6点 17.8km	九州地方整備局長崎河川国道事務所助言 10289	E-tecsコンサルタント株式会社	R4.9.16 R4.12.23	197981
長崎県	平戸市 一部	ほ場整備	基準点測量 基準点測量 水準測量 数値撮影(デジタル)	2級 3級 3級	4点 8点 4.7km 0.24km ²	長崎県東北振興局助言 10396	株式会社バスコ	R4.10.6 R5.3.10	198931
長崎県	雲仙市 一部 南島原市 一部	その他	用地測量 用地測量	その他	0.0047km ² 0.0073km ²	長崎県島原振興局助言 10392	株式会社上田測量設計	R4.10.7 R5.3.23	198897
長崎県	雲仙市 一部	道路計画	UAVレーザ測量	水平0.1m、標高0.1m	0.19km ²	長崎県島原振興局助言 10504	E-tecsコンサルタント株式会社	R4.11.1 R5.1.31	200052
長崎県	時津町 一部	その他	修正測量	2500	4.5km ²	長崎県時津町助言 10571	アジア航測株式会社	R4.11.1 R5.2.28	200701
長崎県	雲仙市 一部	道路計画	UAVレーザ測量	水平0.1m、標高0.1m	0.16km ²	長崎県島原振興局助言 10510	県北土地開発株式会社	R4.11.7 R5.3.14	200096
長崎県	長崎市 一部	固定資産	基準点測量	4級	552点	法務省長崎地方務局助言 10507	有限会社長崎測研	R4.11.14 R6.3.31	200084
長崎県	大村市 一部	その他	現地測量(数値地形図作成) 路線測量 用地測量	1000	0.004km ² 0.18km ² 0.002km ²	長崎県東振興局助言 10584	株式会社オーエム	R4.12.2 R5.3.31	200930
長崎県	長崎市 一部	道路台帳	MMS計測	500	3.9km	長崎県長崎市助言 10581	株式会社バスコ	R4.12.6 R5.3.17	200865
長崎県	長与町 一部	総合計画	数値撮影(デジタル) 同時調整 写真地図作成(デジタルオルソ)	1000 1000 1000	28.73km ² 28.73km ² 28.73km ²	長崎県長与町助言 10624	扇精光コンサルタンツ株式会社	R4.12.12 R5.3.31	201548
長崎県	西海市 一部	その他	現地測量(数値地形図作成) 路線測量 用地測量	500	0.002km ² 0.1km ² 0.0014km ²	長崎県東振興局助言 10172	株式会社高松設計コンサル	R4.12.13 R5.6.9	204618
長崎県	大村市 一部	基準点管理	基準点測量 基準点測量 基準点測量 水準測量	1級 2級 3級 3級	4点 2点 12点 6km	九州地方整備局長崎河川国道事務所大村維持出張所助言 10607	扇精光コンサルタンツ株式会社	R4.12.21 R5.2.28	201351
長崎県	諫早市 一部	その他	基準点測量	3級	2点	長崎県東振興局助言 10621	有限会社総和測量設計	R4.12.22 R5.3.24	201510
長崎県	諫早市 一部 雲仙市 一部	地盤変動調査	基準点測量 水準測量	2級 4級	7点 8.7km	長崎県東振興局助言 10668	橋口技術設計 株式会社	R4.12.26 R5.3.24	201920
長崎県	諫早市 一部	地盤変動調査	水準測量 水準測量	1級 2級	15.2km 29.9km	諫早市助言 10542	扇精光コンサルタンツ株式会社	R5.1.4 R5.3.31	200415
長崎県	西海市 一部	文化財調査	基準点測量	3級	2点	長崎県西海市助言 10665	株式会社オリエントアイエス	R5.1.30 R5.3.31	201885
長崎県	西海市 一部	その他	基準点測量	2級	3点	長崎県西海市助言 10686	サンコーコンサルタンツ株式会社	R5.1.30 R5.3.7	202078
長崎県	長崎市 一部	都市計画	基準点測量 水準測量	3級 3級	2点 6.1km	長崎県東振興局助言 10705	扇精光コンサルタンツ株式会社	R5.2.13 R5.6.2	202282
長崎県	長与町 一部	土地整理	基準点測量	4級	319点	長崎県東振興局助言 10730	県北土地開発株式会社	R5.3.1 R5.6.30	202504
長崎県	西海市 一部	道路管理	基準点測量	1級	2点	長崎県東北振興局助言 10734	株式会社オリエントアイエス	R5.3.13 R5.6.30	202517

都道府県名	測量地域	測量目的	測量種別	縮尺・等級	事業量	測量計画機関(助言番号)	測量作業機関	実施時期	ID
長崎県	川棚町 一部 東彼杵町 一部 佐世保市 一部	道路計画	数値撮影(デジタル) 数値図化 航空レーザ測量	1000 1000 1000	16.07km ² 16.07km ² 16.07km ²	九州地方整備局長崎河川国道事務所 助言 10748	国際航業株式会社	R5.3.16 R5.11.30	202673
長崎県	時津町 一部	港湾計画	基準点測量	3級	2点	長崎県長崎振興局長崎港湾漁港事務所 助言 10757	株式会社長崎測量設計事務所	R5.4.3 R5.8.18	202815
長崎県	南島原市 一部	その他	基準点測量 踏査測量	4級	0.006km ² 3点 0.006km ²	長崎県南島原振興局 助言 10099	有限会社田浦測量	R5.4.24 R5.5.31	203943
長崎県	西海市 一部	その他	UAVレーザ測量	水平0.1m、標高0.1m	0.068km ²	長崎県北振興局 助言 10048	株式会社オリエントアイエヌジー	R5.5.16 R5.7.31	203463
長崎県	諫早市 一部	土地改良	用地測量		0.0097km ²	長崎県中央振興局 助言 10926	株式会社実光測量設計	R5.5.26 R6.3.29	211967
長崎県	諫早市 一部	土地改良	基準点測量 基準点測量 水準測量 数値図化	2級 3級 3級 1000	17点 32点 17.7km ² 1.89km ²	長崎県中央振興局 助言 10100	大成ジotech株式会社	R5.5.30 R5.9.8	203945
長崎県	雲仙市 一部	ほ場整備	基準点測量 基準点測量	3級 4級	5点 39点	岡南部土地改良区 助言 10161	長崎県土地改良事業団体連合会	R5.7.3 R6.2.28	204505
長崎県	西海市 一部	その他	用地測量		0.0036km ²	長崎県東北振興局 助言 10199	株式会社ベック	R5.7.5 R5.9.20	205007
長崎県	波佐見町 一部	その他	基準点測量	3級	2点	長崎県中央振興局 助言 10185	E-tecsコンサルタント株式会社	R5.7.6 R5.9.30	204802
長崎県	雲仙市 一部	ほ場整備	基準点測量 基準点測量	3級 4級	5点 49点	津原土地改良区 助言 10179	長崎県土地改良事業団体連合会	R5.7.10 R6.2.28	204703
長崎県	佐世保市 一部	道路計画	基準点測量	2級	1点	長崎県東北振興局 助言 10215	西海地研株式会社	R5.7.14 R5.11.1	205197
長崎県	五島市 一部	ほ場整備	その他 基準点測量 基準点測量	確定測量 3級 4級	0.095km ² 2点 30点	長崎県五島市 助言 10188	長崎県土地改良事業団体連合会	R5.7.18 R6.3.20	204857
長崎県	五島市 一部	その他	基準点測量	2級	2点	長崎県五島振興局 助言 10225	光栄測量設計株式会社	R5.7.24 R5.11.29	205312
長崎県	平戸市 一部	道路計画	基準点測量	3級	4点	長崎県東北振興局 助言 10226	有限会社田淵測量設計	R5.8.7 R6.2	205893
長崎県	川棚町 一部 佐世保市 一部	ほ場整備	基準点測量 基準点測量 その他	3級 4級 確定測量	12点 60点 0.108km ²	宮長土地改良区 助言 10282	長崎県土地改良事業団体連合会	R5.8.15 R6.3.19	206141
長崎県	対馬市 一部	道路計画	基準点測量 基準点測量	2級 3級	4点 2点	長崎県対馬振興局 助言 10286	玄海測量設計株式会社	R5.8.28 R6.1.9	206233
長崎県	雲仙市 一部	道路計画	復旧測量(基準点) 復旧測量(基準点) 復旧測量(基準点) 基準点測量 基準点測量 水準測量	改算1級 改算2級 改算3級 3級 4級 3級	4点 2点 8点 9点 114点 3.1km	九州地方整備局長崎河川国道事務所 助言 10327	扇精光コンサルタント株式会社	R5.8.31 R5.12.22	206773
長崎県	長与町 一部	土地改良	基準点測量 基準点測量 水準測量 数値図化	2級 3級 3級 1000	4点 11点 11.9km ² 0.29km ²	長崎県中央振興局 助言 10306	株式会社オリエントアイエヌジー	R5.9.1 R6.1.26	206461
長崎県	佐世保市 一部	道路計画	基準点測量	2級	3点	長崎県東北振興局 助言 10336	有限会社アーバングリーン	R5.9.1 R7.3.21	206805
長崎県	新上五島町 一部	森林計画	基準点測量	3級	2点	長崎県五島振興局 助言 10422	光栄測量設計株式会社	R5.10.2 R6.3.1	207872
長崎県	西海市 一部	道路計画	基準点測量 基準点測量 水準測量(GNSS)	1級 3級 3級	3点 11点 2点	長崎県東北振興局 助言 10455	株式会社高松設計コンサルタント	R5.10.16 R6.2.28	208089
長崎県	波佐見町 一部	道路計画	基準点測量	2級	5点	長崎県東北振興局 助言 10486	株式会社西海測量設計	R5.10.17 R6.2.23	208299
長崎県	諫早市 一部	ほ場整備	基準点測量 基準点測量	2級 3級	1点 9点	正久寺長田土地改良区 助言 10491	長崎県土地改良事業団体連合会	R5.10.23 R7.3.19	208409
長崎県	雲仙市 一部 南島原市 一部 島原市 一部	地盤変動調査	航空レーザ測量	1000	13.3km ²	九州地方整備局長崎河川国道事務所 助言 10545	中日本航空株式会社	R5.10.30 R6.2.29	209090
長崎県	長崎市 一部	土地区画整理	基準点測量 基準点測量 その他の応用測量	3級 4級	8点 21点 0.05km ²	長崎県長崎市 助言 10550	昭和株式会社	R5.11.1 R6.2.15	209123
長崎県	大村市 一部	都市計画	基準点測量	3級	4点	長崎県大村市 助言 10573	株式会社オリエントアイエヌジー	R5.11.20 R6.1.31	209321
長崎県	五島市 一部	土地改良	基準点測量 用地測量	4級	7点 0.01km ²	長崎県五島振興局 助言 10579	光栄測量設計株式会社	R5.11.20 R6.3.29	209371
長崎県	新上五島町 一部	その他	基準点測量	3級	2点	長崎県五島振興局 助言 10722	光栄測量設計株式会社	R5.12.28 R6.3.22	210663
長崎県	五島市 一部	農地開発	用地測量		0.0043km ²	長崎県五島振興局 助言 10886	株式会社柏測量設計	R6.2.29 R6.3.25	211763
熊本県	天草市 一部	その他	基準点測量 その他	2級	2点	熊本県知事 助言 10206	熊本県土地改良事業団体連合会	H30.10.5 H31.3.18	166789
熊本県	天草市 一部	その他	基準点測量 その他	2級	4点	熊本県知事 助言 10207	熊本県土地改良事業団体連合会	H30.10.5 H31.3.18	166793
熊本県	熊本市 一部	都市計画	数値図化 数値図化	1000 2500	23.24km ² 353.87km ²	熊本県熊本市 助言 10186	株式会社バスコ	R3.9.8 R5.7.31	188998
熊本県	八代市 一部	その他	基準点測量 踏査測量	4級	70点 2.1km	農林水産省 助言 10359	株式会社日本水工コンサルタント	R4.1.7 R4.12.28	193079
熊本県	嘉島町 一部	土地区画整理	基準点測量 基準点測量	3級 4級	5点 29点	嘉島町 助言 10043	東和測量設計株式会社	R4.4.15 R4.8.31	194582
熊本県	和水町 一部	土地改良	基準点測量 その他の応用測量	2級	2点 0.034km ²	熊本県 助言 10070	熊本県土地改良事業団体連合会	R4.5.27 R4.11.28	195014
熊本県	和水町 一部	土地改良	基準点測量	2級	3点	熊本県 助言 10066	熊本県土地改良事業団体連合会	R4.5.30 R5.2.15	194956
熊本県	阿蘇市 全域	固定資産	数値撮影(デジタル) 同時図化 写真地図作成(デジタルオルソ)	1000 1000 1000	地上画素寸法12cm(UCE) 376.3km ² 376.3km ² 376.3km ²	熊本県阿蘇市 助言 10060	株式会社バスコ	R4.5.31 R5.3.31	194874
熊本県	益城町 一部	その他	基準点測量 基準点測量 基準点測量	2級 3級 4級	0.702km ² 2点 0.702km ² 17点 0.702km ² 528点	法務省熊本地方事務所 助言 10098	株式会社長田測量設計	R4.7.1 R6.3.31	195471
熊本県	益城町 一部	その他	基準点測量	3級	4点	熊本県益城町 助言 10143	株式会社オオバ	R4.7.8 R5.3.17	196023
熊本県	南関町 一部	土地改良	基準点測量 基準点測量	2級 3級	1点 1点	熊本県 助言 10179	熊本県土地改良事業団体連合会	R4.7.22 R5.3.22	196563
熊本県	天草市 一部	その他	水準測量(GNSS)	3級	1点	熊本県 助言 10178	株式会社チェリーコンサルタント	R4.7.26 R5.2.28	196510
熊本県	大津町 一部 合志市 一部	道路計画	水準測量 基準点測量 基準点測量	3級 2級 4級	1点 7点 54点	九州地方整備局長崎河川国道事務所 助言 10716	株式会社三晃建設コンサルタント	R4.7.29 R5.2.28	202382
熊本県	熊本市 一部	道路計画	基準点測量 水準測量	2級 3級	10点 16.5km	熊本県熊本市 助言 10386	株式会社復建技術コンサルタント	R4.8.18 R5.3.31	198851
熊本県	菊陽町 一部	道路計画	基準点測量	2級	6点	熊本県菊陽町 助言 10221	株式会社水野建設コンサルタント	R4.8.19 R5.3.24	197118
熊本県	人吉市 一部 相良村 一部 球磨村 一部	その他	基準点測量 水準測量	3級 3級	17点 6.4km	九州地方整備局長崎河川国道事務所 助言 10302	第一復建株式会社	R4.8.19 R5.3.15	198093
熊本県	八代市 一部	砂防計画	数値図化	2500	1.2km ²	熊本県東部広域本部 助言 10523	株式会社バスコ	R4.8.29 R5.2.28	200265
熊本県	合志市 一部	道路計画	用地測量		0.987km ²	九州地方整備局長崎河川国道事務所 助言 10338	株式会社中原総合鑑定所 株式会社萩原技研 扇精光コンサルタント株式会社 株式会社九州開発エンジニアリング 株式会社水野建設コンサルタント 平和総合コンサルタント株式会社	R4.9.20 R5.3.10	198424
熊本県	八代市 一部	都市計画	修正測量 修正測量 地図編集	1000 2500 10000	9km ² 9km ² 9km ²	熊本県八代市 助言 10360	国際航業株式会社	R4.9.22 R5.2.24	198592
熊本県	上天草市 一部	その他	水準測量(GNSS)	3級	1点	熊本県 助言 10368	株式会社有明測量開発社	R4.9.27 R5.2.28	198622
熊本県	相良村 一部	河川管理	基準点測量 基準点測量	2級 4級	2点 16点	熊本県東部広域本部球磨地域振興局 助言 10601	株式会社九英	R4.9.30 R5.3.27	201261

都道府県名	測量地域	測量目的	測量種別	縮尺・等級	事業量	測量計画機関(助言番号)	測量作業機関	実施時期	ID
熊本県	山都町 一部	道路計画	用地測量		0.4027km ²	九州地方整備局熊本河川国道事務所助言 10388	株式会社旭総合コンサルタント 株式会社九州開発エンジニアリング 株式会社大進 扇精光コンサルタンツ株式会社 株式会社中原総合鑑定所 東亜建設技術株式会社	R4.10.4 R5.3.10	198874
熊本県	熊本市 一部	道路台帳	MMS計測	500	9km	熊本県熊本市助言 10400	株式会社バスコ	R4.10.4 R5.3.24	198951
熊本県	五木村 一部 八代市 一部	河川管理	航空レーザ測深	500	10km ²	九州地方整備局川辺川ダム砂防事務所助言 10404	アジア航測株式会社	R4.10.6 R5.2.28	198999
熊本県	南関町 一部	ほ場整備	水準測量 数値図化	3級 1000	5.69km 0.139km ²	南関町助言 10441	株式会社バスコ	R4.10.21 R5.2.28	199415
熊本県	荒尾市 一部 玉名市 一部 南関町 一部	砂防計画	数値図化	2500	1.2km ²	熊本県東部振興局助言 10660	株式会社バスコ	R4.10.29 R5.3.17	201807
熊本県	芦北町 一部	その他	その他 基準点測量 基準点測量	確定測量 2級 3級	0.13km ² 4点 1点	熊本県東部振興局助言 10556	熊本県土地改良事業団体連合会	R4.11.16 R5.2.15	200585
熊本県	八代市 一部 球磨村 一部	河川管理	数値撮影(デジタル) 数値図化 航空レーザ測深	地上画素寸法20cm 2500 1000	335km ² 69.5km ² 69.5km ²	九州地方整備局八代河川国道事務所助言 10598	アジア航測株式会社	R4.11.16 R5.3.31	201233
熊本県	人吉市 一部 山江村 一部	砂防計画	航空レーザ測量	500	90.3km ²	熊本県東部振興局助言 10583	アジア航測株式会社	R4.12.6 R5.3.24	200917
熊本県	球磨村 一部 相良村 一部 湯前町 一部 人吉市 一部 あさぎり町 一部	河川管理	数値撮影(デジタル) 数値図化	地上画素寸法20cm 2500	357km ² 68.2km ²	九州地方整備局八代河川国道事務所助言 10599	東亜建設技術株式会社	R4.12.9 R5.3.31	201236
熊本県	合志市 一部	道路計画	UAVレーザ測量	水平0.1m、標高0.1m	0.271km ²	九州地方整備局熊本河川国道事務所助言 10589	西日本測量設計株式会社	R4.12.12 R5.2.28	201031
熊本県	熊本市 全域 宇土市 全域 宇城市 全域	砂防計画	航空レーザ測量	1000	744.4km ²	熊本県助言 10648	株式会社バスコ	R4.12.28 R5.3.24	201753
熊本県	合志市 一部	道路計画	基準点測量 水準測量(GNSS)	2級	8点 1点	九州地方整備局熊本河川国道事務所助言 10653	西日本測量設計株式会社	R5.1.4 R5.2.28	201763
熊本県	菊陽町 一部	土地区画整理	基準点測量 基準点測量 水準測量 水準測量	3級 3級(改測) 3級 2級改測	26点 2点 17km 1点	熊本県菊陽町助言 10669	日本工営都市空間株式会社	R5.1.20 R5.3.24	201932
熊本県	宇城市 一部	その他	基準点測量 水準測量	2級 3級	35点 27.9km	農林水産省九州農政局宇城農地整備事務所助言 10677	株式会社八光開発コンサルタント	R5.1.24 R5.3.8	201992
熊本県	八代市 一部	海岸保全	基準点測量 基準点測量	3級 4級	4点 39点	九州農政局八代海岸保全事業所助言 10695	内外エンジニアリング株式会社	R5.2.6 R5.2.28	202134
熊本県	甲佐町 一部	その他	基準点測量 基準点測量	2級 3級	1点 1点	九州地方整備局熊本河川国道事務所助言 10712	株式会社有明測量開発事務所	R5.2.8 R5.3.31	202346
熊本県	荒尾市 一部	土地区画整理	その他	出来形確認測量原因作成 (1/500)	0.032km ² 7点	熊本県荒尾市助言 10744	株式会社橋本測地設計事務所	R5.2.24 R5.4.21	202645
熊本県	山都町 一部	道路計画	基準点測量 基準点測量 水準測量	2級 3級 4級	9点 6点 8.3km	九州地方整備局熊本河川国道事務所助言 10742	株式会社有明測量開発事務所	R5.3.6 R5.7.31	202639
熊本県	山都町 一部	道路計画	基準点測量 基準点測量 水準測量	2級 3級 4級	4点 2点 5.9km	九州地方整備局熊本河川国道事務所助言 10743	株式会社九州開発エンジニアリング	R5.3.6 R5.7.31	202641
熊本県	甲佐町 全域 大津町 全域 玉東町 一部 天草市 一部 宇土市 一部 菊池市 全域 荒尾市 一部 熊本市 一部	砂防計画	数値図化	1000	860.6km ²	熊本県助言 10755	株式会社バスコ	R5.3.6 R5.3.31	202770
熊本県	大津町 一部 合志市 一部	道路計画	UAVレーザ測量	水平0.1m、標高0.1m	0.22km ²	九州地方整備局熊本河川国道事務所助言 10758	株式会社三晃建設コンサルタント	R5.3.25 R5.4.20	202863
熊本県	山都町 一部	道路計画	基準点測量 基準点測量	2級 3級	5点 6点	九州地方整備局熊本河川国道事務所助言 10003	株式会社熊本建設コンサルタント	R5.4.3 R5.7.31	202925
熊本県	山都町 一部	道路計画	UAVレーザ測量	400点/㎡	0.47km ²	九州地方整備局熊本河川国道事務所助言 10040	株式会社ARIAKE	R5.5.1 R5.7.31	203351
熊本県	益城町 全域	都市計画	基準点測量 水準測量	4級 3級	10点 1.6km	熊本県益城町助言 10129	株式会社十八測量設計	R5.5.16 R6.2.29	204204
熊本県	山都町 一部	道路計画	水準測量	4級	10.27km	九州地方整備局熊本河川国道事務所助言 10095	株式会社熊本建設コンサルタント	R5.6.3 R5.7.31	203876
熊本県	益城町 一部	その他	基準点測量 基準点測量	3級 4級	2点 3点	益城町土地改良区助言 10170	アジプランニング株式会社	R5.6.19 R5.11.30	204608
熊本県	相良村 一部	土地改良	数値撮影(デジタル) 数値撮影(デジタル) 水準測量(GNSS) 水準測量 数値図化	地上画素寸法16cm 1000 3級 3級 1000	9km ² 9km ² 2点 2km 0.4km ²	熊本県東部振興局助言 10206	大成ジオテック株式会社	R5.7.13 R5.10.31	205114
熊本県	宇城市 一部	その他	基準点測量	3級	3点	熊本県助言 10296	アジプランニング株式会社	R5.7.20 R6.2.29	206267
熊本県	八代市 一部	道路管理	MMS計測	500	9.3km	熊本県八代市助言 10226	株式会社バスコ	R5.7.24 R5.9.29	205380
熊本県	熊本市 一部 山鹿市 全域 阿蘇市 全域 玉東町 全域 和水町 一部 菊陽町 一部 小国町 全域 高森町 一部 西原村 一部	森林計画	数値撮影(デジタル)	地上画素寸法21.67cm	1763km ²	熊本県助言 10302	東亜建設技術株式会社	R5.8.10 R5.12.28	206434
熊本県	人吉市 一部	農地開発	基準点測量 水準測量	3級 3級	19点 15.8km	熊本県東部振興局助言 10378	株式会社ARIAKE	R5.9.13 R5.11.28	207185
熊本県	相良村 一部	河川計画	基準点測量	3級	1点	熊本県東部振興局助言 10843	株式会社九英	R5.10.19 R6.3.25	209999
大分県	日田市 一部	道路台帳	MMS計測	1000	4.4km	大分県日田市助言 10475	株式会社バスコ	R2.2.13 R2.3.25	178536
大分県	国東市 一部	その他	基準点測量	2級	3点	大分県東部振興局助言 10331	大分県土地改良事業団体連合会	R3.12.15 R5.3.3	191618
大分県	別府市 全域	都市計画	修正測量 修正測量 修正測量	1000 2500 10000	3.53km ² 42.8km ² 125.3km ²	別府市助言 10345	国際航業株式会社	R3.12.20 R5.1.31	192974
大分県	中津市 一部	道路計画	基準点測量 水準測量 数値図化 UAVレーザ測量 路線測量	4級 3級 500 標高0.1m以内 1.1km	51点 1.56km 0.07km ² 0.12km ² 1.1km	大分県中津土木事務所助言 10140	日豊サーベヤ株式会社	R4.2.3 R5.1.10	195966
大分県	津久見市 一部 臼杵市 一部	砂防計画	数値図化 浮草地図作成(デジタルオルソ)	2500 2500	2.88km ² 2.89km ²	大分県土木建築部砂防課助言 10011	株式会社バスコ	R4.3.25 R4.9.20	194274
大分県	中津市 一部	河川計画	基準点測量 数値図化 用地測量	4級 500	5点 0.015km ² 0.0048km ²	大分県中津土木事務所助言 10506	松本技術コンサルタント株式会社	R4.4.29 R4.11.24	200081
大分県	由布市 一部	ほ場整備	基準点測量 基準点測量	2級 4級	1点 37点	大分県中部振興局助言 10240	大分県土地改良事業団体連合会	R4.5.6 R5.3.15	197444
大分県	竹田市 一部	森林計画	航空レーザ測量	500	269.2km ²	大分県助言 10057	アジア航測株式会社	R4.5.26 R5.3.3	194829

都道府県名	測量地域	測量目的	測量種別	縮尺・等級	事業費	測量計画機関(助言番号)	測量作業機関	実施時期	ID
大分県	宇佐市 一部	ほ場整備	基準点測量	4級	42点	九州農政局駅館川農地整備事業所 助言 10381	大分県土地改良事業団体連合会	R4.5.31 R5.3.15	198794
大分県	宇佐市 一部	ほ場整備	その他	確定測量図500	0.1km	九州農政局駅館川農地整備事業所 助言 10655	大分県土地改良事業団体連合会	R4.5.31 R5.3.15	201788
大分県	宇佐市 全域	固定資産	数値撮影(デジタル) 同時調整 写真地図作成(デジタルオルソ)	地上画素寸法12cm 1000 1000	439.05km ² 439.05km ² 439.05km ²	大分県宇佐市 助言 10090	株式会社バスコ	R4.6.14 R5.3.27	195304
大分県	竹田市 一部	その他	基準点測量 水準測量	3級 4級	1点 25点	大分県豊後振興局 助言 10099	株式会社技術開発コンサルタンツ	R4.6.20 R6.1.15	195479
大分県	国東市 一部	その他	基準点測量 基準点測量 路線測量	3級 4級	3点 55点 0.038km ² 0.67km	大分県国東土木事務所 助言 10244	タイエーコンサルタント株式会社	R4.6.21 R4.11.21	197496
大分県	津久見市 一部	その他	基準点測量	2級	3点	大分県中部振興局 助言 10145	大分県土地改良事業団体連合会	R4.6.27 R5.3.15	196091
大分県	玖珠町 一部	その他	基準点測量 基準点測量	3級 4級	6点 13点	大分県西部振興局 助言 10395	大洋測量設計株式会社	R4.7.1 R5.1.26	198919
大分県	宇佐市 一部	ほ場整備	基準点測量	2級	3点	大分県北部振興局 助言 10138	有限会社衛藤測量設計	R4.7.8 R4.9.30	195936
大分県	竹田市 一部	道路計画	路線測量		1.06km	大分県豊後振興局大野川上流開発事業事務所 助言 10151	東洋技術株式会社	R4.7.9 R5.2.28	196154
大分県	竹田市 一部	道路計画	路線測量		0.53km	大分県豊後振興局大野川上流開発事業事務所 助言 10152	株式会社サン建コンサルタンツ	R4.7.9 R5.2.28	196155
大分県	豊後大野市 一部	その他	基準点測量	3級	5点	大分県豊後振興局豊後大野水利耕地事務所 助言 10211	株式会社技術開発コンサルタンツ	R4.7.12 R5.1.31	197004
大分県	由布市 一部	道路計画	用地測量		0.0233km ²	大分県大分土木事務所 助言 10202	株式会社サン建コンサルタンツ	R4.7.13 R6.2.5	205015
大分県	豊後大野市 一部	その他	基準点測量	3級	4点	大分県豊後振興局豊後大野水利耕地事務所 助言 10315	株式会社河野測量設計	R4.7.13 R4.12.15	198241
大分県	豊後大野市 一部	都市計画	数値図化 地図編纂	2500 10000	22.35km ² 22.35km ²	大分県豊後大野市 助言 10147	株式会社バスコ	R4.7.14 R5.1.31	196099
大分県	豊後大野市 一部	ほ場整備	UAVレザ測量		水平0.1m以内、標高0.1m以内	大分県豊後振興局豊後大野水利耕地事務所 助言 10197	九州航空株式会社	R4.7.20 R4.9.9	198688
大分県	玖珠町 一部	固定資産	数値撮影(デジタル) 同時調整 写真地図作成(デジタルオルソ)	1000 1000 1000	31.8km ² 31.8km ² 31.8km ²	大分県玖珠町 助言 10514	アジア航測株式会社	R4.7.21 R6.3.29	200126
大分県	宇佐市 一部	その他	基準点測量 基準点測量	2級 4級	5点 20点	九州農政局駅館川農地整備事業所 助言 10387	内外エンジニアリング株式会社	R4.7.26 R5.3.7	198870
大分県	中津市 一部	その他	基準点測量 水準測量	4級 3級	39点 9点	大分県中津市 助言 10266	株式会社 明光コンサルタンツ	R4.7.27 R4.10.24	197777
大分県	国東市 一部	その他	基準点測量 基準点測量	2級 4級	13点 82点	大分県東部振興局 助言 10701	大分県土地改良事業団体連合会	R4.7.26 R5.10.31	202170
大分県	中津市 一部	その他	基準点測量 基準点測量 現地測量(数値地形図作成) 路線測量	3級 4級 500	2点 4点 0.002km ² 0.183km	大分県北部振興局 助言 10291	西日本コンサルタント株式会社	R4.7.29 R5.1.31	198012
大分県	竹田市 一部	森林計画	航空レザ測量	500	74.1km ²	大分県 助言 10189	株式会社バスコ	R4.8.1 R5.3.14	196755
大分県	国東市 一部	その他	基準点測量 路線測量 現地測量(数値地形図作成)	4級 500	2点 0.01km 0.007km ²	大分県東部振興局 助言 10272	NTCコンサルタンツ株式会社	R4.8.5 R5.2.20	197833
大分県	国東市 全域	固定資産	数値撮影(デジタル) 同時調整	地上画素寸法12cm 1000	318.1km ² 318.1km ²	大分県国東市 助言 10210	東亜建設技術株式会社	R4.8.15 R5.3.24	196996
大分県	宇佐市 一部	その他	基準点測量 基準点測量	3級 4級	3点 3点	大分県北部振興局 助言 10399	大洋測量設計株式会社	R4.8.16 R4.12.28	198937
大分県	宇佐市 一部	その他	基準点測量 基準点測量 その他	2級 4級 細部測量	6点 26点 0.051km ²	九州農政局駅館川農地整備事業所 助言 10487	内外エンジニアリング株式会社	R4.8.19 R5.3.16	199875
大分県	玖珠町 一部	その他	基準点測量 路線測量 用地測量	4級	20点 0.7km 0.003km ²	大分県西部振興局 助言 10337	東洋技術株式会社	R4.8.22 R5.1.26	198405
大分県	臼杵市 全域	土地区画整理	基準点測量	2級	3点	大分県臼杵市 助言 10283	大分県土地改良事業団体連合会	R4.9.1 R5.2.28	197894
大分県	豊後高田市 一部	その他	基準点測量 基準点測量 路線測量 現地測量(数値地形図作成)	3級 4級 500	2点 5点 0.076km ² 0.004km ²	大分県北部振興局 助言 10274	NTCコンサルタンツ株式会社	R4.9.5 R5.1.31	197853
大分県	豊後高田市 一部	土地改良	路線測量 現地測量	500	0.12km 0.0423km ²	大分県北部振興局 助言 10281	西日本コンサルタント株式会社	R4.9.5 R4.11.30	197885
大分県	宇佐市 一部	その他	基準点測量	3級	3点	大分県北部振興局 助言 10294	株式会社技術開発コンサルタンツ	R4.9.9 R5.1.31	198039
大分県	宇佐市 一部	その他	現地測量(数値地形図作成) 路線測量	500	0.002km ² 0.073km	大分県北部振興局 助言 10296	西日本コンサルタント株式会社	R4.9.9 R5.2.28	198053
大分県	日出町 一部	土地改良	路線測量 用地測量		0.13km 0.0123km ²	大分県東部振興局日出水利耕地事務所 助言 10306	西日本コンサルタント株式会社	R4.9.12 R5.3.15	198159
大分県	中津市 一部	河川計画	用地測量		0.04km ²	大分県中津土木事務所 助言 10259	日進コンサルタンツ株式会社	R4.9.15 R5.3.15	197655
大分県	中津市 一部	河川計画	用地測量		0.037km ²	大分県中津土木事務所 助言 10260	株式会社白石総合コンサルタンツ	R4.9.15 R5.3.15	197656
大分県	中津市 一部	土地改良	基準点測量 基準点測量	3級 4級	4点 5点	大分県北部振興局 助言 10463	大分県土地改良事業団体連合会	R4.9.16 R5.3.15	199830
大分県	日出町 一部	その他	路線測量 用地測量		0.16km 0.005km ²	大分県東部振興局日出水利耕地事務所 助言 10348	株式会社ジラス	R4.9.20 R5.3.15	198500
大分県	佐伯市 一部	その他	現地測量(数値地形図作成) 路線測量	500	0.02km ² 0.12km	大分県南部振興局 助言 10463	西日本コンサルタント株式会社	R4.9.27 R5.2.23	199622
大分県	日田市 一部	土地区画整理	基準点測量 基準点測量	2級 4級	2点 49点	大分県西部振興局 助言 10610	大分県土地改良事業団体連合会	R4.10.1 R5.12.28	201392
大分県	玖珠町 一部	その他	用地測量		0.006km ²	大分県西部振興局 助言 10458	株式会社サン建コンサルタンツ	R4.10.5 R5.2.1	199593
大分県	日出町 一部	土地改良	路線測量 現地測量(数値地形図作成) 基準点測量 用地測量	500 4級	0.3km 0.313km ² 19点 0.0146km ²	大分県東部振興局日出水利耕地事務所 助言 10449	タイエーコンサルタント株式会社	R4.10.11 R5.8.30	199486
大分県	宇佐市 一部	その他	基準点測量 基準点測量	3級 4級	1点 9点	大分県北部振興局 助言 10436	株式会社技術開発コンサルタンツ	R4.10.12 R5.2.28	199403
大分県	豊後大野市 一部	その他	基準点測量	3級	7点	大分県豊後振興局豊後大野水利耕地事務所 助言 10537	株式会社豊後コンサルタンツ	R4.10.13 R5.2.28	200375
大分県	臼杵市 一部	その他	基準点測量	2級	5点	大分県臼杵市 助言 10563	大分県土地改良事業団体連合会	R4.10.27 R5.3.30	200610
大分県	竹田市 全域	固定資産	数値撮影(デジタル) 写真地図作成(デジタルオルソ)	地上画素寸法11cm 1000	477.53km ² 477.53km ²	大分県竹田市 助言 10429	九州航空株式会社	R4.11.1 R5.3.15	199328
大分県	国東市 一部	都市計画	数値図化	2500	8.27km ²	大分県国東市 助言 10485	東亜建設技術株式会社	R4.11.1 R5.3.24	199864
大分県	日田市 一部	道路台帳	MMS計測	1000	3.862km	日田市 助言 10509	株式会社バスコ	R4.11.10 R5.3.25	200092
大分県	竹田市 全域	道路台帳	MMS計測	1000	0.54km	大分県竹田市 助言 10525	株式会社バスコ	R4.11.15 R5.1.31	200272
大分県	由布市 一部	土地改良	UAVレザ測量		水平0.1m、標高0.1m	大分県中部振興局 助言 10692	九州航空株式会社	R4.12.13 R6.3.29	202123
大分県	中津市 一部	港湾計画	基準点測量 基準点測量 路線測量	3級 4級	8点 39点 2.3km	大分県 助言 10683	日豊サーベヤ株式会社	R4.12.14 R5.3.15	202062
大分県	杵築市 一部	その他	現地測量(数値地形図作成)	500	0.003km ²	大分県東部振興局日出水利耕地事務所 助言 10617	大洋測量設計株式会社	R4.12.22 R5.3.20	201467
大分県	中津市 一部	道路計画	現地測量(数値地形図作成) 路線測量	200	0.008km ² 0.16km	大分県中津土木事務所 助言 10709	大洋測量設計株式会社	R5.1.14 R5.5.31	202335
大分県	大分市 一部	その他	MMS計測	1000	2.4km	大分市 助言 10666	株式会社バスコ	R5.1.16 R5.3.24	201892
大分県	中津市 一部	河川計画	路線測量 用地測量		0.1km 0.06km ²	大分県中津土木事務所 助言 10717	日進コンサルタンツ株式会社	R5.2.2 R5.7.30	202381
大分県	大分市 一部	道路台帳	MMS計測	1000	20.5km	大分市 助言 10704	株式会社バスコ	R5.2.6 R5.3.31	202264

都道府県名	測量地域	測量目的	測量種別	縮尺・等級	事業費	測量計画機関(助言番号)	測量作業機関	実施時期	ID
大分県	佐伯市 一部	その他	現地測量(数値地形図作成) 路線測量	500	0.001km ² 0.11km	大分県南部振興局 助言 I0735	佐伯調査株式会社	R5.2.8 R5.3.24	202538
大分県	竹田市 一部	土地改良	UAVレーザ測量 基準点測量 数値図化	水平0.1m、標高0.1m 3級 1000	0.37km ² 0.37km ²	大分県豊後振興局大野川上流開 発事業事務所 助言 I0756	九州航空株式会社	R5.2.9 R5.6.30	202810
大分県	大分市 一部	河川管理	航空レーザ測深	1000	14.62km ²	九州地方整備局大分河川国道事 務所 助言 I0737	中日本航空株式会社	R5.2.10 R5.11.30	202580
大分県	宇佐市 一部	その他	基準点測量	3級 4級	4点	大分県北部振興局 助言 I0710	NTCコンサルタンツ株式 会社	R5.2.14 R5.3.30	202336
大分県	宇佐市 一部	ダム計画	基準点測量	3級	3点	大分県北部振興局 助言 I0711	精巧エンジニアリング株式 会社	R5.2.14 R5.3.30	202338
大分県	国東市 一部	土地改良	UAVレーザ測量	水平0.1m以下、標 高0.1m以下	0.28km ²	大分県東部振興局 助言 I0724	九州航空株式会社	R5.2.15 R5.3.30	202478
大分県	津久見市 一部	その他	基準点測量 基準点測量 現地測量(数値地形図作成) 路線測量	3級 4級 500	3点 18点 0.04km ² 0.04km	大分県臼杵土木事務所 助言 I0008	株式会社大分中央コンサル タント	R5.2.21 R6.2.16	202987
大分県	竹田市 一部	その他	水準測量	4級	1km	大分県豊後振興局大野川上流開 発事業事務所 助言 I0731	松本技術コンサルタント株 式会社	R5.2.23 R5.3.31	202507
大分県	佐伯市 一部	その他	基準点測量 現地測量(数値地形図作成)	3級 500	2点 0.008km ²	大分県南部振興局 助言 I0723	九建設計株式会社	R5.2.24 R5.3.24	202477
大分県	竹田市 一部	地すべり対策	路線測量 用地測量		0.28km ² 0.0174km ²	大分県竹田土木事務所 助言 I0029	株式会社豊西測量設計	R5.3.2 R5.8.28	203263
大分県	日田市 一部	地すべり対策	基準点測量 基準点測量 現地測量(数値地形図作成) 路線測量	3級 4級 500	3点 6点 0.064km ² 0.08km	大分県日田土木事務所 助言 I0139	株式会社東豊開発コンサル タント	R5.3.2 R5.8.28	204270
大分県	竹田市 一部	その他	基準点測量 基準点測量 UAVレーザ測量	3級 4級	2点 32点 0.066km ²	大分県竹田土木事務所 助言 I0041	株式会社豊西測量設計	R5.3.7 R5.11.30	203367
大分県	佐伯市 一部	砂防計画	用地測量		0.0314km ²	大分県佐伯土木事務所 助言 I0022	九建設計株式会社	R5.3.9 R6.1.5	203213
大分県	佐伯市 一部	砂防計画	用地測量		1.84km ²	大分県佐伯土木事務所 助言 I0046	株式会社サザンテック	R5.3.9 R5.11.3	203416
大分県	佐伯市 一部	地すべり対策	用地測量		0.0115km ²	大分県佐伯土木事務所 助言 I0023	佐伯調査株式会社	R5.3.10 R6.1.3	203214
大分県	豊後高田市 一部	道路計画	基準点測量 基準点測量	3級 4級	1点 6点	大分県豊後高田土木事務所 助言 I0012	株式会社オクハック	R5.3.11 R5.7.10	203092
大分県	日田市 一部	地すべり対策	用地測量		0.0025km ²	大分県日田土木事務所 助言 I0155	株式会社東豊開発コンサル タント	R5.3.16 R5.8.15	204408
大分県	日田市 一部	地すべり対策	基準点測量 基準点測量 現地測量(数値地形図作成) 路線測量	3級 4級 500	3点 5点 0.015km ² 0.15km	大分県日田土木事務所 助言 I0164	株式会社東豊開発コンサル タント	R5.3.16 R5.8.25	204525
大分県	佐伯市 一部	地すべり対策	用地測量		0.0055km ²	大分県佐伯土木事務所 助言 I0030	佐伯調査株式会社	R5.3.23 R5.11.7	203284
大分県	竹田市 一部	その他	路線測量 用地測量		0.06km ² 0.0007km ²	大分県竹田土木事務所 助言 I0027	株式会社豊西測量設計	R5.3.29 R5.10.31	203261
大分県	竹田市 一部	地すべり対策	路線測量 用地測量		0.07km ² 0.0019km ²	大分県竹田土木事務所 助言 I0028	株式会社豊西測量設計	R5.3.29 R5.10.31	203262
大分県	竹田市 一部	地すべり対策	用地測量		0.0099km ²	大分県竹田土木事務所 助言 I0063	エースコンサルタント株式 会社	R5.3.29 R6.1.25	203531
大分県	豊後大野市 一部	その他	基準点測量 現地測量(数値地形図作成) 路線測量	3級 500	2点 0.009km ² 0.09km	大分県豊後振興局豊後大野水利 耕地事務所 助言 I0039	大分県土地改良事業団体 連合会	R5.3.30 R5.11.24	203324
大分県	竹田市 一部	地すべり対策	路線測量 用地測量		0.1km 0.0047km ²	大分県竹田土木事務所 助言 I0062	株式会社竹田総合企画	R5.4.1 R5.8.30	203530
大分県	宇佐市 一部	その他	基準点測量 基準点測量 現地測量(数値地形図作成) 路線測量	3級 4級 500	3点 6点 0.015km ² 0.3km	大分県宇佐土木事務所 助言 I0177	大洋測量設計株式会社	R5.4.1 R5.8.30	204670
大分県	中津市 一部	砂防計画	用地測量		0.028km ²	大分県中津土木事務所 助言 I0529	日進コンサルタント株式会 社	R5.4.1 R6.3.31	208918
大分県	中津市 一部	道路計画	基準点測量 基準点測量 路線測量 数値地形図データの作成	3級 4級 500	3点 47点 1.24km 0.127km ²	大分県中津土木事務所 助言 I0747	日豊サーベヤ株式会社	R5.4.1 R5.11.11	202672
大分県	宇佐市 一部	道路計画	用地測量		0.0005km ²	大分県宇佐土木事務所 助言 I0060	有限会社衛藤測量設計	R5.4.4 R5.6.1	203528
大分県	中津市 一部	道路計画	基準点測量 基準点測量 数値図化 路線測量	3級 4級 500	6点 22点 0.04km ² 0.68km	大分県中津土木事務所 助言 I0014	松本技術コンサルタント株 式会社	R5.4.14 R5.7.31	203106
大分県	竹田市 一部	農道管理	用地測量		0.0575km ²	大分県豊後振興局大野川上流開 発事業事務所 助言 I0021	株式会社サン建コンサル タント	R5.4.21 R6.3.15	203203
大分県	宇佐市 一部	砂防計画	基準点測量	3級	3点	大分県宇佐土木事務所 助言 I0019	株式会社宇野測量設計	R5.4.24 R5.9.18	203167
大分県	佐伯市 全域	森林計画	数値撮影(デジタル)	地上画素寸法30cm	903.1km ²	大分県 助言 I0034	国際航業株式会社	R5.4.28 R5.10.31	203310
大分県	臼杵市 一部	地すべり対策	用地測量		0.0057km ²	大分県臼杵土木事務所 助言 I0015	有限会社九州測量コンサル タント	R5.5.1 R5.6.20	203126
大分県	津久見市 一部	砂防計画	用地測量		0.02km ²	大分県臼杵土木事務所 助言 I0059	株式会社兼田コンサルタ ント	R5.5.18 R6.1.31	203527
大分県	津久見市 一部	砂防計画	用地測量		0.0094km ²	大分県臼杵土木事務所 助言 I0061	株式会社兼田コンサルタ ント	R5.5.19 R5.12.28	203529
大分県	佐伯市 一部	地すべり対策	用地測量		0.0031km ²	大分県佐伯土木事務所 助言 I0069	九建設計株式会社	R5.5.23 R5.9.15	203607
大分県	国東市 一部	道路計画	路線測量		0.4km	大分県国東土木事務所 助言 I0203	ダイエーコンサルタント株 式会社	R5.5.23 R6.2.6	205016
大分県	日田市 一部	河川計画	基準点測量	3級	2点	大分県日田土木事務所 助言 I0269	大分技術開発株式会社	R5.5.23 R6.1.15	205944
大分県	佐伯市 一部	地すべり対策	基準点測量	3級	2点	大分県佐伯土木事務所 助言 I0154	株式会社サザンテック	R5.5.26 R6.1.20	204406
大分県	豊後高田市 一部	その他	基準点測量 現地測量(数値地形図作成)	4級 500	6点 0.024km ²	大分県北部振興局 助言 I0108	NTCコンサルタンツ株式 会社	R5.6.1 R5.8.18	203985
大分県	日田市 一部	その他	路線測量		0.37km	大分県日田土木事務所 助言 I0120	公月測量設計株式会社	R5.6.11 R5.7.14	204098
大分県	豊後大野市 一部	土地改良	数値地形図データの作成	1000	0.413km ²	大分県豊後振興局豊後大野水利 耕地事務所 助言 I0137	九州航空株式会社	R5.6.1 R5.10.20	204250
大分県	宇佐市 一部	その他	基準点測量 基準点測量	3級 4級	2点 7点	大分県北部振興局 助言 I0116	NTCコンサルタンツ株式 会社	R5.6.9 R5.11.30	204063
大分県	日田市 一部	その他	基準点測量 復旧測量(基準点)	3級 改測3級	2点 2点	九州地方整備局大分河川国道事 務所 助言 I0134	東洋技術株式会社	R5.6.12 R5.6.30	204225
大分県	日出町 一部	道路計画	路線測量 用地測量		0.29km 0.0079km ²	大分県東部振興局日出水利耕地 事務所 助言 I0279	株式会社豊西測量設計	R5.6.15 R5.9.12	206134
大分県	津久見市 一部	その他	基準点測量 基準点測量 現地測量(数値地形図作成) 路線測量	3級 4級 500	4点 6点 0.012km ² 0.48km	大分県臼杵土木事務所 助言 I0130	株式会社 兼田コンサル タント	R5.6.19 R6.3.15	204207
大分県	九重町 一部	その他	用地測量		0.0027km ²	大分県西部振興局 助言 I0176	朝日コンサルタント 有限 会社	R5.6.20 R5.8.18	204649
大分県	豊後大野市 一部	その他	水準測量	3級	1.8km	大分県豊後大野土木事務所 助言 I0242	株式会社佐藤設計コンサル タント	R5.6.21 R5.10.18	205643
大分県	中津市 一部	道路計画	路線測量		0.16km	大分県中津土木事務所 助言 I0132	日進コンサルタント株式会 社	R5.6.26 R5.8.22	204209
大分県	九重町 一部	道路計画	基準点測量 水準測量	3級 3級	4点 1km	九州地方整備局大分河川国道事 務所 助言 I0171	九州建設コンサルタント株 式会社	R5.6.26 R5.9.20	204616
大分県	国東市 一部	道路計画	基準点測量 基準点測量 現地測量(数値地形図作成) 路線測量	3級 3級 250	3点 4点 0.014km ² 0.2km	大分県国東市 助言 I0234	梓葉測量設計株式会社	R5.6.30 R5.9.27	205586
大分県	杵築市 一部	道路計画	基準点測量 現地測量(数値地形図作成)	4級 500	8点 0.023km ²	大分県別府土木事務所 助言 I0289	株式会社ツツミ技研	R5.7.4 R6.2.29	206244
大分県	佐伯市 一部	その他	基準点測量 現地測量(数値地形図作成) 用地測量	4級	2点 0.001km ² 0.0005km ²	大分県佐伯市 助言 I0316	有限会社振興コンサルタ ント	R5.7.4 R5.10.16	206585

都道府県名	測量地域	測量目的	測量種別	縮尺・等級	事業量	測量計画機関(助言番号)	測量作業機関	実施時期	ID
大分県	杵築市 一部	土地改良	現地測量(数値地形図作成) 路線測量 用地測量	500	0.001km ² 0.1km ² 0.0161km ²	大分県東部振興局日出水利耕 事務所 助言 I0509	ダイエーコンサルタント株 式会社	R5.7.4 R5.10.31	208630
大分県	大分市 一部	地すべり対策	基準点測量 現地測量(数値地形図作成) 路線測量	4級 500	11点 0.005km ² 0.1km	大分県大分土木事務所 助言 I0346	西日本コンサルタント株式 会社	R5.7.11 R5.10.31	206870
大分県	宇佐市 一部	その他	基準点測量	3級	3点	大分県東部振興局日出水利耕 事務所 助言 I0367	株式会社アジム測量設計 事務所	R5.7.11 R6.2.28	207096
大分県	中津市 一部	河川計画	用地測量		0.0017km ²	大分県中津土木事務所 助言 I0447	株式会社 明光コンサル タント	R5.7.12 R6.1.9	207990
大分県	宇佐市 一部	道路計画	基準点測量 基準点測量 現地測量(数値地形図作成) 路線測量	3級 4級 500	3点 5点 0.013km ² 0.22km	大分県宇佐市 助言 I0217	大洋測量設計株式会社	R5.7.20 R6.1.10	205205
大分県	豊後高田市 一部	道路計画	基準点測量 基準点測量 現地測量(数値地形図作成) 用地測量	3級 4級 500	1点 15点 0.025km ²	大分県豊後高田土木事務所 助言 I0300	株式会社キョウワ	R5.7.24 R6.1.12	206369
大分県	佐伯市 一部	地すべり対策	用地測量		0.0062km ²	大分県佐伯土木事務所 助言 I0270	九建設計株式会社	R5.7.27 R6.2.1	205947
大分県	佐伯市 一部	その他	基準点測量	3級	2点	大分県佐伯市 助言 I0231	株式会社明成コンサル タント	R5.7.28 R6.2.15	205481
大分県	佐伯市 一部	海岸保全	路線測量		0.71km	大分県 助言 I0235	九建設計株式会社	R5.8.1 R5.11.7	205601
大分県	宇佐市 一部	その他	基準点測量	3級	3点	大分県北部振興局 助言 I0240	精巧エンジニアリング株式 会社	R5.8.1 R6.2.28	205638
大分県	竹田市 一部	地すべり対策	用地測量		0.0034km ²	大分県竹田土木事務所 助言 I0294	株式会社豊西測量設計	R5.8.1 R5.12.27	206254
大分県	由布市 一部	地すべり対策	基準点測量 基準点測量 現地測量(数値地形図作成) 路線測量	3級 4級 500	2点 13点 0.03km ² 0.53km	大分県大分土木事務所 助言 I0342	株式会社サン建コンサル タント	R5.8.2 R5.12.13	206864
大分県	佐伯市 一部	砂防計画	用地測量		0.0105km ²	大分県佐伯土木事務所 助言 I0247	九建設計株式会社	R5.8.3 R6.1.26	205672
大分県	大分市 一部	河川計画	用地測量		0.0018km ²	大分県大分土木事務所 助言 I0538	東洋技術株式会社	R5.8.3 R5.11.30	208973
大分県	一部	その他	基準点測量 路線測量 現地測量(数値地形図作成)	3級 500	2点 0.015km ² 0.024km ²	大分県豊後振興局大野川上流開 発事業事務所 助言 I0641	株式会社河野測量設計	R5.8.4 R5.12.25	209976
大分県	竹田市 一部	河川計画	用地測量		0.00044km ²	大分県竹田土木事務所 助言 I0325	株式会社豊西測量設計	R5.8.5 R5.11.6	206762
大分県	大分市 一部	その他	基準点測量	4級	7点	大分県中部振興局 助言 I0404	NTCコンサルタンツ株式 会社	R5.8.5 R6.2.29	207572
大分県	由布市 一部	その他	基準点測量	3級	3点	大分県大分土木事務所 助言 I0453	精巧エンジニアリング株式 会社	R5.8.8 R5.11.22	208027
大分県	日田市 一部	道路計画	基準点測量	3級	4点	大分県日田土木事務所 助言 I0546	株式会社 建設コンサル タント	R5.8.18 R6.3.1	210036
大分県	佐伯市 一部	都市計画	用地測量		0.0048km ²	大分県佐伯市 助言 I0315	株式会社サザンテック	R5.8.29 R5.11.14	206584
大分県	大分市 一部	砂防計画	現地測量(数値地形図作成)	地図情報レベル200	0.005km ²	大分県大分土木事務所 助言 I0349	株式会社 兼田コンサル タント	R5.9.1 R5.10.16	206878
大分県	大分市 一部	砂防計画	用地測量		0.0047km ²	大分県大分土木事務所 助言 I0343	角栄測量設計株式会社	R5.9.4 R6.2.29	206867
大分県	大分市 一部	地すべり対策	用地測量		0.0069km ²	大分県大分土木事務所 助言 I0344	協同エンジニアリング株式 会社	R5.9.4 R6.2.29	206868
大分県	大分市 一部	地すべり対策	用地測量		0.0042km ²	大分県大分土木事務所 助言 I0345	株式会社上村技研	R5.9.4 R5.12.1	206869
大分県	大分市 一部	地すべり対策	用地測量		0.0136km ²	大分県大分土木事務所 助言 I0350	株式会社光建エンジニア リング	R5.9.4 R6.3.15	206899
大分県	大分市 一部	地すべり対策	用地測量		0.0075km ²	大分県大分土木事務所 助言 I0352	角栄測量設計株式会社	R5.9.4 R5.11.27	206912
大分県	大分市 一部	道路計画	路線測量		0.08km	大分市 助言 I0382	東洋技術株式会社	R5.9.5 R6.1.19	207240
大分県	竹田市 一部	砂防計画	路線測量 用地測量		0.24km 0.0089km ²	大分県竹田土木事務所 助言 I0391	株式会社竹田総合企画	R5.9.5 R6.3.15	207401
大分県	宇佐市 一部	道路計画	路線測量		0.3km	大分県宇佐土木事務所 助言 I0433	株式会社アジム測量設計	R5.9.5 R5.12.31	207906
大分県	由布市 一部	砂防計画	用地測量		0.019km ²	大分県大分土木事務所 助言 I0384	東亜コンサルタント株式 会社	R5.9.7 R6.1.19	207077
大分県	佐伯市 一部	都市計画	用地測量		0.0001km ²	大分県佐伯市 助言 I0384	有限会社グローバ	R5.9.14 R5.11.17	207292
大分県	九重町 一部	その他	用地測量		0.0077km ²	大分県西部振興局 助言 I0506	有限会社ランドマップ	R5.9.21 R5.12.31	208578
大分県	大分市 一部	その他	基準点測量 現地測量(数値地形図作成)	4級 500	8点 0.015km ²	大分県中部振興局 助言 I0606	西日本コンサルタント株式 会社	R5.9.21 R6.2.29	209608
大分県	大分市 一部	砂防計画	用地測量		0.0066km ²	大分県大分土木事務所 助言 I0407	株式会社日建コンサル タント	R5.9.25 R6.2.29	207625
大分県	大分市 一部	その他	基準点測量	4級	6点	大分県中部振興局 助言 I0534	西日本コンサルタント株式 会社	R5.9.27 R6.2.29	208950
大分県	豊後高田市 一部	道路計画	基準点測量 基準点測量 現地測量(数値地形図作成)	3級 4級 500	3点 31点 0.068km ²	大分県豊後高田土木事務所 助言 I0540	株式会社キョウワ	R5.10.2 R6.3.15	208993
大分県	杵築市 一部	道路計画	用地測量		0.003km ²	大分県杵築市 助言 I0613	杵築測量設計株式会社	R5.10.11 R6.1.1	209666
大分県	宇佐市 一部	道路計画	基準点測量 基準点測量 現地測量(数値地形図作成) 路線測量	3級 4級 500	2点 6点 0.017km ² 0.3km	大分県宇佐市 助言 I0488	東洋技術株式会社	R5.10.17 R6.3.25	208350
大分県	大分市 一部	地すべり対策	用地測量		0.0043km ²	大分県大分土木事務所 助言 I0696	規光コンサルタント株式 会社	R5.10.19 R6.3.6	210521
大分県	佐伯市 一部	土地改良	基準点測量 用地測量 路線測量	3級	2点 0.001km ² 0.08km	大分県佐伯市 助言 I0546	株式会社 創計	R5.11.2 R6.1.12	209092
大分県	中津市 一部	その他	UA/VL-1ゼ測量	水平0.1m、標高0.1m	0.03km ²	九州地方整備局大分河川道 事務所 助言 I0644	株式会社フジヤマ	R5.11.6 R5.12.20	210015
大分県	国東市 一部	道路計画	基準点測量 基準点測量	3級 4級	3点 4点	大分県国東市 助言 I0547	東洋技術株式会社	R5.11.8 R6.2.1	209110
大分県	日田市 一部	その他	基準点測量 基準点測量	3級 4級	4点 14点	大分県日田土木事務所 助言 I0735	大日測量設計株式会社	R5.11.18 R6.3.13	210702
大分県	佐伯市 一部	その他	基準点測量 現地測量(数値地形図作成)	4級 500	8点 0.016km ²	大分県佐伯市 助言 I0624	株式会社中九州コンサル タント	R5.11.27 R6.3.6	209796
大分県	竹田市 一部	砂防計画	路線測量		0.037km	大分県竹田土木事務所 助言 I0694	東亜コンサルタント株式 会社	R5.12.20 R5.12.28	210509
大分県	由布市 一部	基準点管理	基準点測量	1級	1点	九州地方整備局大分河川道 事務所 助言 I0698	九州建設コンサルタント株 式会社	R5.12.25 R6.1.31	210526
宮崎県	延岡市 一部	都市計画	数値撮影(デジタル) 写真地図作成(デジタルオルソ) 数値図化(同時調整含む) 3D都市モデルの作成	地上画素寸法12.5cm 1000 2500 LOD1	103.76km ² 103.76km ² 103.76km ² 103.76km ²	延岡市 助言 I0054	株式会社バスコ	R4.5.20 R5.3.15	194765
宮崎県	日向市 全域	固定資産	数値撮影(デジタル) 写真地図作成(デジタルオルソ)	1000 1000	336.89km ² 336.89km ²	宮崎県日向市 助言 I0100	朝日航洋株式会社	R4.6.22 R5.3.17	195482
宮崎県	日之影町 一部	その他	用地測量		0.002591km ²	宮崎県西臼杵支 庁 助言 I0135	株式会社第一テクノコンサル タント	R4.7.6 R4.9.5	195896
宮崎県	川南町 全域	固定資産	数値撮影(デジタル) 同時調整 写真地図作成(デジタルオルソ)	地上画素寸法12cm 1000 1000	90.12km ² 90.12km ² 90.12km ²	宮崎県川南町 助言 I0163	株式会社バスコ	R4.7.21 R5.2.28	196297
宮崎県	宮崎市 一部	固定資産	数値撮影(デジタル) 写真地図作成(デジタルオルソ)	1000 1000	643.57km ² 643.57km ²	宮崎県宮崎市 助言 I0188	朝日航洋株式会社	R4.8.1 R5.3.31	196747
宮崎県	小林市 一部	その他	用地測量		0.0192km ²	宮崎県西諸県農林振興局 助言 I0193	株式会社国土開発コンサル タント	R4.8.3 R5.3.31	196800
宮崎県	高千穂町 一部	その他	用地測量		0.03km ²	宮崎県西臼杵支 庁 助言 I0113	株式会社外山測量設計コ ンサルタント	R4.8.8 R5.2.28	204056
宮崎県	高千穂町 一部	その他	用地測量		0.02km ²	宮崎県西臼杵支 庁 助言 I0114	株式会社島田設計コンサル タント	R4.8.9 R5.5.31	204059
宮崎県	えびの市 一部	その他	基準点測量	3級	3点	宮崎県西諸県農林振興局 助言 I0206	有限会社夷守測量設計事 務所	R4.8.9 R5.3.31	196934
宮崎県	高原町 一部	その他	数値撮影(デジタル) 数値図化 水準測量	地上画素寸法16cm 1000 3級	1.54km ² 1.54km ² 14.9km	宮崎県西諸県農林振興局 助言 I0319	株式会社中庭測量コンサル タント	R4.8.12 R5.3.25	198266
宮崎県	高鍋町 一部	その他	基準点測量	3級	2点	宮崎県高鍋町 助言 I0282	株式会社白浜測量設計	R4.8.22 R5.2.26	197683
宮崎県	高千穂町 一部	その他	用地測量		0.01km ²	宮崎県西臼杵支 庁 助言 I0235	アースエンジニアリング株 式会社	R4.8.23 R4.10.8	197379

都道府県名	測量地域	測量目的	測量種別	縮尺・等級	事業費	測量計画機関(助言番号)	測量作業機関	実施時期	ID
宮崎県	高千穂町 一部	農道計画	用地測量		0.01km ²	宮崎県西臼杵支庁 助言 10236	株式会社測進開発	R4.8.23 R4.10.8	197388
宮崎県	えびの市 一部	その他	現地測量(数値地形図作成) 路線測量 基準点測量	500 4級	0.38km ² 0.96km ² 23点	宮崎県西諸県農林振興局 助言 10239	下沖測量有限会社	R4.8.23 R5.3.31	197432
宮崎県	宮崎市 一部	土地改良	基準点測量 水準測量	3級 4級	4点 14点	宮崎県中部農林振興局 助言 10656	株式会社晃和コンサルタン	R4.8.29 R5.6.5	210165
宮崎県	都城市 一部	その他	基準点測量 水準測量	3級 4級	4点 0.69km	宮崎県北諸県農林振興局 助言 10349	下沖測量有限会社	R4.9.1 R4.12.8	198503
宮崎県	小林市 一部	その他	基準点測量	4級	12点	宮崎県西諸県農林振興局 助言 10277	有限会社実守測量設計事務	R4.9.2 R5.3.31	197879
宮崎県	五ヶ瀬町 一部	その他	用地測量		0.00119km ²	宮崎県西臼杵支庁 助言 10279	有限会社山藤測量設計コン	R4.11.11	197883
宮崎県	小林市 一部	その他	路線測量		0.92km	宮崎県西諸県農林振興局 助言 10297	正栄技術コンサルタント株式	R4.9.9 R5.3.31	198057
宮崎県	小林市 一部	その他	基準点測量 水準測量	3級 4級	3点 13点	宮崎県西諸県農林振興局 助言 10305	下沖測量有限会社	R4.9.9 R5.3.31	198155
宮崎県	小林市 一部	その他	基準点測量	4級	24点	宮崎県西諸県農林振興局 助言 10309	有限会社 大脇測量	R4.9.12 R5.3.31	198190
宮崎県	小林市 一部	その他	用地測量		0.0117km ²	宮崎県西諸県農林振興局 助言 10312	有限会社相牟田測量事務	R4.9.12 R4.10.19	198203
宮崎県	小林市 一部	土地改良	基準点測量 水準点測量	2級 3級	0.07km ² 2点 0.07km ² 1点	宮崎県 助言 10328	宮崎県土地改良事業団体	R4.9.14 R5.3.23	198360
宮崎県	小林市 一部	その他	その他 路線測量		0.004km ² 0.011km	宮崎県西諸県農林振興局 助言 10316	有限会社実守測量設計事務	R4.9.15 R5.3.31	198245
宮崎県	都城市 一部	その他	路線測量 現地測量(数値地形図作成) 水準測量 用地測量	500 3級	0.52km ² 0.024km ² 0.52km ² 0.0505km ²	宮崎県北諸県農林振興局 助言 10347	正栄技術コンサルタント株式 株式会社八光開発コンサル 太陽技術コンサルタント株式	R4.9.20 R4.12.31	198470
宮崎県	宮崎市 一部	土地改良	基準点測量 水準測量	3級 4級	2点 0.07km	宮崎県中部農林振興局 助言 10657	株式会社日豊測量設計	R4.9.27 R5.3.24	210166
宮崎県	都城市 一部	その他	基準点測量 水準測量	3級 4級	4点 11点	宮崎県北諸県農林振興局 助言 10389	近代技建株式会社	R4.9.28 R4.12.15	198879
宮崎県	宮崎市 一部 延岡市 一部 日向市 一部 串間市 一部 門川町 一部	その他	写真地図作成(デジタルオルソ) 数値撮影(デジタル)	2500	145.1km ² 145.1km ²	宮崎県 助言 10547	株式会社ジーアイエス南九州	R4.10.4 R5.3.31	200482
宮崎県	都城市 一部	その他	現地測量(数値地形図作成)	500	0.07km ²	宮崎県都城市 助言 10405	宮崎県土地改良事業団体	R4.10.7 R5.3.3	199005
宮崎県	椎葉村 一部	森林計画	航空レーザー測量	500	0.5km ²	宮崎県椎葉村 助言 10406	アジア航測株式会社	R4.10.7 R4.12.28	199018
宮崎県	宮崎市 一部	その他	基準点測量 現地測量(数値地形図作成) 路線測量 用地測量	4級 500	2点 0.023km ² 0.04km ² 0.02km	宮崎県宮崎市 助言 10399	株式会社日豊測量設計	R4.10.10 R5.3.17	198947
宮崎県	高千穂町 一部	その他	用地測量		0.02km ²	宮崎県西臼杵支庁 助言 10418	株式会社測進開発	R4.10.11 R4.12.18	199207
宮崎県	高千穂町 一部	その他	用地測量		0.02km ²	宮崎県西臼杵支庁 助言 10419	アースエンジニアリング株式	R4.10.11 R4.11.25	199208
宮崎県	三股町 一部	その他	用地測量		0.0137km ²	宮崎県北諸県農林振興局 助言 10482	株式会社測進開発	R4.10.11 R5.3.9	199823
宮崎県	日南市 一部	その他	現地測量(数値地形図作成) 路線測量	500	0.013km ² 0.113km	宮崎県南那珂農林振興局 助言 10733	株式会社晃和コンサルタ	R4.10.11 R5.2.20	202515
宮崎県	小林市 一部	その他	基準点測量	4級	10点	宮崎県西諸県農林振興局 助言 10310	有限会社 大脇測量	R4.10.14 R5.3.31	198191
宮崎県	都城市 一部	道路台帳	MMS計測	500	6.9km	宮崎県都城市 助言 10428	株式会社バスコ	R4.10.18 R5.3.31	199296
宮崎県	えびの市 一部	その他	路線測量 基準点測量	4級	0.6km 14点	宮崎県西諸県農林振興局 助言 10420	有限会社相牟田測量事務	R4.10.20 R5.3.31	199209
宮崎県	えびの市 一部	土地改良	基準点測量	4級	6点	宮崎県西諸県農林振興局 助言 10435	株式会社海老原測量設計	R4.10.20 R5.3.24	199384
宮崎県	都城市 一部	ほ場整備	数値撮影(デジタル) 同時調整 数値図化 水準測量	1000 1000 3級	9.9km ² 9.9km ² 0.77km ² 18.6km	宮崎県北諸県農林振興局 助言 10569	アジア航測株式会社	R4.10.24 R5.3.15	200666
宮崎県	えびの市 一部	森林計画	数値撮影(デジタル) 写真地図作成(デジタルオルソ)	1000	60.48km ² 60.48km ²	宮崎県えびの市 助言 10157	アジア航測株式会社	R4.10.25 R6.2.29	204414
宮崎県	えびの市 一部	土地改良	数値撮影(デジタル) 同時調整 水準測量(GNSS) 水準測量 数値図化	1000 3級 3級 1000	10km ² 10km ² 2点 3.2km 3点 0.772km ²	宮崎県えびの市 助言 10464	大成ジオテック株式会社	R4.10.25 R5.3.10	199627
宮崎県	えびの市 一部	土地改良	水準測量(GNSS) 水準測量 数値図化	3級 3級 1000	2点 0.8km 0.145km ²	宮崎県えびの市 助言 10465	大成ジオテック株式会社	R4.10.25 R5.3.10	199631
宮崎県	えびの市 一部	ほ場整備	基準点測量 基準点測量	3級 4級	6点 21点	宮崎県西諸県農林振興局 助言 10530	宮崎県土地改良事業団体	R4.10.28 R5.3.23	200339
宮崎県	高原町 一部	その他	基準点測量 基準点測量 路線測量	3級 4級	3点 8点 0.26km	宮崎県西諸県農林振興局 助言 10732	株式会社都城技建コンサル	R4.10.31 R5.3.9	202510
宮崎県	小林市 一部	土地改良	基準点測量	4級	27点	宮崎県西諸県農林振興局 助言 10486	株式会社九研総合コンサル	R4.11.2 R5.3.25	199874
宮崎県	高鍋町 一部 木城町 一部	ほ場整備	基準点測量	3級	18点	宮崎県児湯農林振興局 助言 10519	宮崎県土地改良事業団体	R4.11.9 R5.3.23	200208
宮崎県	小林市 一部	農道計画	用地測量		0.00431km ²	宮崎県西諸県農林振興局 助言 10531	株式会社海老原測量設計	R4.11.11 R5.1.30	200341
宮崎県	えびの市 一部	その他	基準点測量 現地測量(数値地形図作成) 路線測量	4級 500	25点 0.044km ² 1.1km	宮崎県西諸県農林振興局 助言 10538	南日本総合コンサルタント	R4.11.16 R5.3.13	200378
宮崎県	小林市 一部	農道計画	現地測量(数値地形図作成) 路線測量	500	0.003km ² 0.17km	宮崎県西諸県農林振興局 助言 10539	有限会社実守測量設計事務	R4.11.16 R5.3.31	200379
宮崎県	小林市 一部	土地改良	基準点測量	4級	36点	宮崎県西諸県農林振興局 助言 10543	株式会社九研総合コンサル	R4.11.16 R5.3.25	200419
宮崎県	小林市 一部	土地改良	基準点測量	4級	17点	宮崎県西諸県農林振興局 助言 10558	株式会社八光開発コンサル	R4.11.22 R5.3.25	200593
宮崎県	延岡市 一部	土地区画整理	基準点測量 基準点測量	3級 4級	9点 68点	延岡市 助言 10739	日本工営都市空間株式会社	R4.12.1 R5.3.31	202576
宮崎県	小林市 一部	土地改良	用地測量		0.0235km ²	宮崎県西諸県農林振興局 助言 10582	フェニクスコンサルタント	R4.12.2 R5.5.31	200909
宮崎県	宮崎市 一部	森林計画	航空レーザー測量	500	131.78km ²	宮崎県宮崎市 助言 10580	株式会社バスコ	R4.12.6 R5.3.31	200857
宮崎県	高原町 一部	土地改良	基準点測量 基準点測量	2級 3級	2点 2点	宮崎県西諸県農林振興局 助言 10590	宮崎県土地改良事業団体	R4.12.9 R5.3.24	201035
宮崎県	小林市 一部	その他	路線測量 基準点測量 基準点測量	3級 4級	1.55km 4点 41点	宮崎県西諸県農林振興局 助言 10612	有限会社相牟田測量事務	R4.12.19 R5.3.25	201436
宮崎県	延岡市 一部 高千穂町 全域 日之影町 全域 五ヶ瀬町 全域	森林計画	数値撮影(デジタル) 同時調整 写真地図作成(デジタルオルソ)	2500	1765.6km ² 1765.6km ² 1765.6km ²	宮崎県 助言 10625	朝日航洋株式会社	R4.12.26 R5.3.24	201605
宮崎県	日向市 一部	土地改良	基準点測量 基準点測量	2級 3級	6点 5点	宮崎県東臼杵農林振興局 助言 10651	宮崎県土地改良事業団体	R4.12.27 R5.3.24	201759
宮崎県	日向市 一部	その他	用地測量		0.013km ²	宮崎県東臼杵農林振興局 助言 10855	株式会社コスモエンジニア	R5.1.4 R5.6.30	211522
宮崎県	都城市 一部	その他	路線測量		1.84km	宮崎県北諸県農林振興局 助言 10641	株式会社甲南 株式会社南九州都市開発	R5.1.10 R5.2.28	201691
宮崎県	都城市 一部	砂防計画	基準点測量 基準点測量	2級 3級	3点 3点	国土交通省九州地方整備局宮崎 河川国道事務所 助言 10642	株式会社共同技術コンサル	R5.1.10 R5.3.10	201697
宮崎県	都城市 一部	その他	基準点測量	3級	3点	宮崎県北諸県農林振興局 助言 10667	株式会社都城技建コンサル	R5.1.10 R5.3.3	201907
宮崎県	高鍋町 一部 川南町 一部	その他	用地測量		0.029km ²	宮崎県児湯農林振興局 助言 10780	有限会社田中測量設計事務	R5.2.13 R6.1.31	211049
宮崎県	小林市 一部	その他	路線測量 基準点測量	4級	1.54km 34点	宮崎県西諸県農林振興局 助言 10718	株式会社西部技建コンサル	R5.2.21 R5.7.25	202415
宮崎県	延岡市 一部	その他	用地測量 基準点測量	3級	0.022km ² 4点	宮崎県東臼杵農林振興局 助言 10727	株式会社松川測量設計	R5.2.27 R5.3.24	202493
宮崎県	延岡市 一部	土地改良	基準点測量	3級	19点	宮崎県東臼杵農林振興局 助言 10740	宮崎県土地改良事業団体	R5.3.8 R6.10.31	202592
宮崎県	小林市 一部	その他	基準点測量 基準点測量	2級 4級	4点 9点	宮崎県西諸県農林振興局 助言 10750	株式会社松川測量設計	R5.3.16 R5.8.12	202686
宮崎県	小林市 全域	森林計画	航空レーザー測量	500	562.95km ²	宮崎県小林市 助言 10752	アジア航測株式会社	R5.3.16 R5.10.31	202729

都道府県名	測量地域	測量目的	測量種別	縮尺・等級	事業費	測量計画機関(助言番号)	測量作業機関	実施時期	ID
宮崎県	宮崎市 一部	砂防計画	数値図化 修正測量	2500 2500	0.013km ² 0.06km ²	宮崎県宮崎土木事務所 助言 10091	株式会社晃和コンサルタン	R5.5.19 R5.6.30	203860
宮崎県	小林市 一部	その他	基準点測量	4級	16点	宮崎県西諸県農林振興局 助言 10067	株式会社コスモエンジニア	R5.5.23 R6.3.31	203598
宮崎県	都城市 一部	ほ場整備	基準点測量	3級	10点	宮崎県北諸県農林振興局 助言 10097	宮崎県土地改良事業団体 連合会	R5.5.31 R5.11.15	203889
宮崎県	都城市 一部	その他	基準点測量	3級	8点	宮崎県都城市 助言 10224	日本工営都市空間株式会社	R5.6.25	205310
宮崎県	都城市 一部	その他	その他	道路基準点測量	33点	九州地方整備局宮崎河川国道事 務所 助言 10166	株式会社宮崎産業開発	R5.6.12 R5.7.28	204581
宮崎県	延岡市 一部	海岸保全	路線測量 基準点測量	4級	0.89km 13点	宮崎県北都港湾事務所 助言 10131	株式会社九研総合コンサル	R5.6.15 R5.11.30	204208
宮崎県	高鍋町 一部 川南町 一部	その他	路線測量		0.12km	宮崎県児湯農林振興局 助言 10779	株式会社城西エンジニア	R5.6.28 R6.3.20	211048
宮崎県	小林市 一部	その他	基準点測量 基準点測量	3級 4級	2点 3点	宮崎県西諸県農林振興局 助言 10175	株式会社海老原測量設計	R5.6.29 R5.12.31	204640
宮崎県	串間市 一部	その他	基準点測量 基準点測量	3級 4級	5点 24点	防衛省熊本防衛支局 助言 10187	株式会社オオバ	R5.7.10 R5.8.30	204852
宮崎県	小林市 一部	その他	用地測量	3級	0.0059km ²	宮崎県西諸県農林振興局 助言 10196	株式会社平和総合技研	R5.7.11	204981
宮崎県	高鍋町 一部	その他	基準点測量 現地測量(数値地形図作成)	3級	2点 0.7km ²	宮崎県高鍋町 助言 10332	株式会社白浜測量設計	R5.7.12 R6.3.28	206791
宮崎県	新富町 一部	ほ場整備	基準点測量	3級	36点	宮崎県児湯農林振興局 助言 10211	宮崎県土地改良事業団体 連合会	R5.7.14 R5.12.19	205142
宮崎県	串間市 一部	道路計画	基準点測量 基準点測量 現地測量(数値地形図作成)	3級 4級 500	3点 20点 0.45km	宮崎県串間土木事務所 助言 10213	株式会社測進開発	R5.7.14 R5.11.7	205172
宮崎県	小林市 一部	その他	基準点測量 基準点測量	3級 4級	4点 15点	宮崎県西諸県農林振興局 助言 10243	株式会社国土開発コンサル	R5.8.3 R6.3.31	205645
宮崎県	日南市 一部	森林計画	航空レーザ測量	500	90km ²	宮崎県 助言 10268	アジア航測株式会社	R5.8.4 R5.12.22	205938
宮崎県	都城市 一部	ほ場整備	基準点測量	3級	8点	宮崎県北諸県農林振興局 助言 10276	宮崎県土地改良事業団体 連合会	R5.8.14 R6.3.8	205999
宮崎県	椎葉村 一部	地籍調査	航空レーザ測量	500	1.27km ²	宮崎県椎葉村 助言 10323	アジア航測株式会社	R5.8.25 R5.12.19	206647
宮崎県	日南市 一部	河川計画	基準点測量	3級	6点	宮崎県日南市土木事務所 助言 10328	株式会社南都技研	R5.8.31 R5.12.20	206776
宮崎県	都城市 一部	その他	用地測量		0.0094km ²	宮崎県北諸県農林振興局 助言 10747	近代技建株式会社	R5.9.5 R6.2.29	210888
宮崎県	えびの市 一部	その他	基準点測量	4級	9点	宮崎県西諸県農林振興局 助言 10451	下沖測量株式会社	R5.10.5 R6.3.31	208020
宮崎県	宮崎市 一部	その他	基準点測量	4級	0.35km ² 166点	法務省宮崎地方務局 助言 10464	株式会社ネットワークデザ	R5.10.10 R5.12.20	208199
宮崎県	高原町 一部	ほ場整備	基準点測量	3級	5点	宮崎県西諸県農林振興局 助言 10508	宮崎県土地改良事業団体 連合会	R5.10.20 R6.1.15	208601
宮崎県	都城市 一部	その他	用地測量 基準点測量	3級	0.0215km ² 5点	宮崎県北諸県農林振興局 助言 10523	株式会社国土開発コンサル	R5.10.27 R5.12.20	208863
宮崎県	延岡市 一部	その他	水準測量	2級	6.6km	宮崎県延岡土木事務所 助言 10668	西日本技術開発株式会社	R5.11.30 R5.12.20	210258
宮崎県	小林市 一部	その他	路線測量		0.106km	宮崎県西諸県農林振興局 助言 10673	下沖測量株式会社	R5.12.5 R6.3.7	210315
鹿児島県	薩摩川内市 一部	道路計画	基準点測量 水準測量	2級 3級	10点 9km	鹿児島県 助言 10051	株式会社大亜測量設計	R3.6.10 R3.10.1	186888
鹿児島県	霧島市 全域	総合計画	数値撮影(デジタル) 同時調整 写真地図作成(デジタルオルソ)	1000 1000 1000	地上画素寸法10cm 603.17km ² 603.17km ² 603.17km ²	鹿児島県霧島市 助言 10372	国際航業株式会社	R3.9.14 R5.3.31	198690
鹿児島県	鹿屋市 一部 鹿児島市 一部 垂水市 一部 薩摩川内市 一部 日置市 一部 曾於市 一部 霧島市 一部 いちき串木野市 一部 始良市 一部	地盤変動調査	水準測量	1級	261km	九州電力株式会社 助言 10430	西技測量設計株式会社	R3.10.24 R5.3.24	199337
鹿児島県	龍郷町 一部	都市計画	数値図化 数値図化 数値図化 数値図化	1000 2500 5000 10000	2.24km ² 17.57km ² 62.01km ² 81.82km ²	鹿児島県龍郷町 助言 10408	国際航業株式会社	R4.2.14 R5.2.28	193671
鹿児島県	湧水町 一部 阿久根市 一部	砂防計画	航空レーザ測量	500	647.95km ² 4点	鹿児島県 助言 10050	アジア航測株式会社	R4.2.21 R4.12.16	194751
鹿児島県	長島町 一部 薩摩川内市 一部	砂防計画	航空レーザ測量	500	460.02km ² 4点	鹿児島県 助言 10051	株式会社バスコ	R4.2.21 R4.12.16	194753
鹿児島県	喜界町 一部	その他	基準点測量 現地測量(数値地形図作成)	4級 500	33点 0.044km ²	九州農政局喜界島農業水利事業 所	日化エンジニアリング株式 会社 九州支店	R4.4.25 R4.10.27	194435
鹿児島県	指宿市 全域	固定資産	数値撮影(デジタル) 写真地図作成(デジタルオルソ)	2500 2500	148.84km ² 148.84km ²	鹿児島県指宿市 助言 10008	朝日航洋株式会社	R4.5.9 R4.12.31	194261
鹿児島県	宇検村 一部	その他	航空レーザ測量	500	2.68km ²	鹿児島県 助言 10117	アジア航測株式会社	R4.6.3 R4.12.16	195681
鹿児島県	志布志市 一部	その他	基準点測量 基準点測量	3級 4級	1点 12点	九州地方整備局大隅河川国道事 務所 助言 10077	株式会社丸建技術	R4.6.6 R4.8.31	195109
鹿児島県	志布志市 一部	その他	基準点測量 基準点測量	3級 4級	2点 10点	九州地方整備局大隅河川国道事 務所 助言 10078	株式会社丸建技術	R4.6.6 R4.8.31	195111
鹿児島県	志布志市 一部	その他	基準点測量 基準点測量	3級 4級	2点 11点	九州地方整備局大隅河川国道事 務所 助言 10079	株式会社丸建技術	R4.6.6 R4.8.31	195113
鹿児島県	喜界町 一部	その他	現地測量(数値地形図作成)	500	0.002km ²	九州農政局喜界島農業水利事業 所	内外エンジニアリング株式 会社	R4.6.20 R4.8.4	195492
鹿児島県	始良市 一部	都市計画	数値図化 数値図化	2500 2500	3km ² 78.7km ²	鹿児島県始良市 助言 10148	アジア航測株式会社	R4.7.2 R5.2.28	196104
鹿児島県	長島町 一部	土地改良	その他 基準点測量 基準点測量 基準点測量	2級(確定測量図2面) 2級 4級 3級	0.068km ² 1点 18点 6点	長島町耕地林務課 助言 10199	鹿児島県土地改良事業団 体連合会	R4.7.15 R5.3.20	196886
鹿児島県	十島村 一部	砂防計画	航空レーザ測量	1000	27km ²	九州地方整備局大隅河川国道事 務所 助言 10167	アジア航測株式会社	R4.7.19 R4.12.31	196385
鹿児島県	伊佐市 全域	固定資産	数値撮影(デジタル) 同時調整	1000 1000	392.56km ² 392.56km ²	鹿児島県伊佐市 助言 10208	東亜建設技術株式会社	R4.7.23 R5.2.28	196983
鹿児島県	志布志市 一部	その他	基準点測量 基準点測量	3級 4級	2点 9点	九州地方整備局大隅河川国道事 務所 助言 10196	株式会社丸建技術	R4.8.1 R4.8.31	196862
鹿児島県	鹿屋市 一部	土地改良	基準点測量 基準点測量 基準点測量 基準点測量	2級 3級 4級	3点 4点 13点 0.13km ²	鹿児島県大隅地域振興局農林水 産部農村整備課 助言 10250	鹿児島県土地改良事業団 体連合会	R4.8.8 R5.3.22	197578
鹿児島県	屋久島町 一部	その他	現地測量(数値地形図作成) 路線測量 用地測量	500	0.01km ² 0.48km ² 0.007km ²	鹿児島県熊毛支庁屋久島事務所 助言 10254	共進測量設計株式会社	R4.8.8 R5.2.28	197602
鹿児島県	大崎町 全域 さつま町 全域 大崎町 全域 中種子町 全域 屋久島町 一部	土地改良	数値撮影(デジタル) 数値撮影(デジタル) 数値撮影(デジタル) 数値撮影(デジタル) 数値撮影(デジタル) 写真地図作成(デジタルオルソ)	1000(確定測量図2面) 2級 4級 3級 2級 1000, 2500	324.31km ² 253.01km ² 100.64km ² 136.94km ² 303.9km ² 1118.8km ²	鹿児島県土地改良事業団体連合 会 助言 10204	株式会社バスコ アジア航測株式会社 大成ジオテック株式会社	R4.8.10 R5.2.24	196911
鹿児島県	南種子町 一部	道路管理	基準点測量 現地測量(数値地形図作成) 路線測量 用地測量	4級 500	1点 0.003km ² 0.05km ² 0.0052km ²	鹿児島県熊毛支庁農林水産部農 村整備課 助言 10654	三州技術コンサルタント株 式会社	R4.8.10 R5.2.15	201787
鹿児島県	西之表市 一部	土地改良	基準点測量 現地測量(数値地形図作成) 路線測量 用地測量	4級 500	17点 0.035km ² 0.7km ² 0.0535km ²	熊毛支庁農林水産部農村整備課 助言 10248	三州技術コンサルタント株 式会社	R4.8.22 R5.3.17	197553
鹿児島県	屋久島町 一部	その他	現地測量(数値地形図作成) 路線測量 用地測量	500	0.011km ² 0.53km ² 0.008km ²	鹿児島県熊毛支庁屋久島事務所 助言 10253	有限会社せいこう技研	R4.8.22 R5.2.28	197601
鹿児島県	屋久島町 一部	その他	現地測量(数値地形図作成) 路線測量	500	0.012km ² 0.6km	鹿児島県熊毛支庁屋久島事務所 助言 10255	株式会社国土技術コンサル	R4.8.26 R5.6.14	197604
鹿児島県	日置市 一部	その他	基準点測量 基準点測量 用地測量	3級 4級	1点 24点 0.0202km ²	鹿児島県鹿児島地域振興局 助言 10422	株式会社さこうコンサル	R4.9.6 R5.3.28	199225
鹿児島県	薩摩川内市 一部	その他	基準点測量	4級	16点	鹿児島県北薩地域振興局 助言 10322	株式会社建設技術コンサル	R4.9.12 R5.1.25	198339

都道府県名	測量地域	測量目的	測量種別	縮尺・等級	事業費	測量計画機関(助言番号)	測量作業機関	実施時期	ID
鹿児島県	薩摩川内市 一部	その他	基準点測量	4級	22点	鹿児島県北薩地域振興局 助言 10323	株式会社久永コンサルタン ト	R4.9.12 R5.1.25	198342
鹿児島県	志布志市 一部	その他	路線測量		0.225km	鹿児島県大隅地域振興局 助言 10602	株式会社サタコンサルタ ンツ	R4.9.13 R5.3.24	201287
鹿児島県	西之表市 一部	土地改良	基準点測量 現地測量(数値地形図作成) 路線測量 用地測量	4級 500	9点 0.014km ² 0.27km ² 0.0304km ²	鹿児島県熊毛支庁農林水産部農 村整備課 助言 10350	株式会社アジア技術コン サルタ	R4.9.20 R5.1.26	198513
鹿児島県	姶良市 一部	土地改良	その他 基準点測量 2級 4級 3級 基準点測量	補定測量図 1000	0.084km ² 3点 19点 4点	鹿児島県姶良・伊佐地域振興局 助言 10414	鹿児島県土地改良事業連 合会	R4.9.21 R5.3.17	199153
鹿児島県	大崎町 一部	土地改良	基準点測量 基準点測量	2級 4級	0.104km ² 4点 0.104km ² 32点	鹿児島県大隅地域振興局農林水 産部農村整備課 助言 10431	鹿児島県土地改良事業団 体連合会	R4.9.21 R5.3.24	199374
鹿児島県	さつま町 一部	土地改良	基準点測量 基準点測量 基準点測量	2級 3級 4級	3点 4点 12点	鹿児島県北薩地域振興局 助言 10373	鹿児島県土地改良事業団 体連合会	R4.9.27 R5.3.24	198705
鹿児島県	知名町 一部	その他	基準点測量 路線測量	4級	34点 0.815km	鹿児島県大島支庁沖永良部事務 所 助言 10412	株式会社サタコンサルタ ンツ	R4.9.28 R5.3.16	199135
鹿児島県	与論町 一部	その他	基準点測量	4級	25点	鹿児島県大島支庁沖永良部事務 所 助言 10413	コスモコンサルタンツ株式 会社	R4.9.28 R5.1.19	199136
鹿児島県	南大隅町 一部	河川管理	数値図化	2500	42km	鹿児島県南大隅町 助言 10370	株式会社パスコ	R4.9.29 R5.3.17	198637
鹿児島県	霧島市 一部	道路管理	基準点測量 水準測量 水準測量(GNSS)	2級 3級 3級	9点 10.02km 1点	鹿児島県姶良・伊佐地域振興局 建設部 助言 10382	大福コンサルタンツ株式会 社	R4.10.1 R5.9.6	198812
鹿児島県	指宿市 一部	その他	基準点測量 路線測量 現地測量(数値地形図作成) 用地測量	4級 500	24点 1.24km ² 0.0469km ² 0.0185km ²	鹿児島県南薩地域振興局 助言 10427	株式会社大進 株式会社みともコンサル タ コスモコンサルタンツ株式 会社	R4.10.18 R5.3.17	199275
鹿児島県	曾於市 一部	基準点管理	基準点測量 基準点測量	2級 3級	4点 6点	鹿児島県曾於市 助言 10477	株式会社錦城	R4.11.1 R5.3.31	199793
鹿児島県	姶良市 一部 出水市 一部	道路台帳	基準点測量 基準点測量 基準点測量 基準点測量	2級 3級 3級 4級	1点 3点 3点 18点	九州地方整備局鹿児島国道事務 所 助言 10489	株式会社建設技術コンサル タ	R4.11.1 R5.3.17	199881
鹿児島県	さつま町 一部	その他	復旧測量(基準点)	再設1級	2点	九州地方整備局鶴田ダム管理所 助言 10722	株式会社高崎総合コンサル タ	R4.11.1 R5.2.28	202455
鹿児島県	与論町 一部	その他	基準点測量	2級	6点	鹿児島県大島支庁沖永良部事務 所 助言 10491	株式会社興洋	R4.11.2 R5.2.7	199922
鹿児島県	大崎町 一部	土地改良	基準点測量 基準点測量 基準点測量	2級 3級 4級	2点 3点 9点	鹿児島県大隅地域振興局 助言 10499	鹿児島県土地改良事業団 体連合会	R4.11.2 R5.3.20	200014
鹿児島県	湧水町 一部	その他	基準点測量 路線測量	4級	11点 0.43km	鹿児島県姶良・伊佐地域振興局 助言 10527	株式会社サタコンサルタ ンツ	R4.11.11 R5.3.10	200303
鹿児島県	指宿市 一部	その他	用地測量		0.0326km ²	鹿児島県南薩地域振興局 助言 10528	株式会社タカラプランニ ン	R4.11.11 R5.2.17	200312
鹿児島県	鹿屋市 一部 志布志市 一部 大崎町 一部	河川管理	航空レーザー測深	500	29.23km	九州地方整備局大隅河川国道事 務所 助言 10524	株式会社パスコ アジア航測株式会社	R4.11.17 R5.3.30	200266
鹿児島県	伊仙町 一部	その他	その他	単点測量	0.913km ²	鹿児島県大島支庁徳之島事務所 助言 10577	有限会社光風	R4.12.2 R5.3.3	200811
鹿児島県	姶良市 一部	土地改良	数値地形図データの作成	1000	0.64km ²	鹿児島県姶良・伊佐地域振興局 助言 10600	大成ジオテック株式会社	R4.12.9 R5.3.20	201253
鹿児島県	鹿児島市 一部	土地改良	その他 基準点測量 基準点測量 基準点測量	補定測量図 3級 4級 4級	0.002km ² 6点 22点	鹿児島県産業局農林水産部農地 整備課 助言 10611	鹿児島県土地改良事業団 体連合会	R4.12.20 R5.3.10	201417
鹿児島県	出水市 一部	その他	基準点測量	3級	4点	鹿児島県出水市 助言 10691	有限会社せいこう技研	R4.12.20 R5.3.24	202121
鹿児島県	南種子町 一部	その他	基準点測量 基準点測量	3級 4級	3点 12点	防衛省熊本防衛支局 助言 10614	ランドシステム有限会社	R4.12.21 R5.1.31	201446
鹿児島県	鹿児島市 一部	道路計画	UAVレーザー測量 MMS計測	水平0.15m、標高0.20m 車載写真レーザー測量(地 面精度レベル500)	0.275km ² 2.68km	九州地方整備局鹿児島国道事務 所 助言 10612	東亜建設技術株式会社	R4.12.26 R5.1.31	201438
鹿児島県	鹿児島市 一部 いちき串木野市 一部	その他	数値撮影(デジタル)		地上画素寸法20cm	鹿児島県鹿児島地域振興局 助言 10007	株式会社新日本技術コン サルタ	R4.12.28 R5.3.31	202932
鹿児島県	鹿屋市 一部	砂防計画	UAVレーザー測量		水平0.1m、標高0.1m	九州地方整備局大隅河川国道事 務所 助言 10656	株式会社大進	R5.1.4 R5.6.20	201789
鹿児島県	薩摩川内市 一部	土地区画整理	基準点測量 その他	4級	15点 0.027km ²	鹿児島県薩摩川内市 助言 10575	公益財団法人鹿児島島ま ちづくり土地区画整理協 会	R5.1.11 R5.5.31	200776
鹿児島県	鹿屋市 一部	砂防計画	航空レーザー測深	1000	54km ²	九州地方整備局大隅河川国道事 務所 助言 10630	中電技術コンサルタント株 式会社	R5.1.23 R5.7.31	201635
鹿児島県	曾於市 一部	その他	基準点測量	4級	6点	九州地方整備局鹿児島国道事務 所 助言 10690	株式会社萩原技研	R5.1.30 R5.2.22	202120
鹿児島県	南さつま市 一部	その他	基準点測量 現地測量(数値地形図作成)	4級 500	2点 0.008km ²	鹿児島県南薩地域振興局 助言 10738	株式会社南日本技術コン サルタ	R5.3.3 R5.8.28	202564
鹿児島県	鹿児島市 一部	その他	UAVレーザー測量		水平0.1m、標高0.1m	九州地方整備局大隅河川国道事 務所 助言 10741	株式会社久永コンサルタ ン	R5.3.7 R5.3.31	202599
鹿児島県	曾於市 一部	その他	路線測量 現地測量(数値地形図作成)	500	0.008km ² 0.001km ²	鹿児島県大隅地域振興局 助言 10013	株式会社みともコンサル タ	R5.3.22 R5.9.29	203101
鹿児島県	瀬戸内町 一部	その他	基準点測量 基準点測量 基準点測量 現地測量(数値地形図作成)	3級 4級 500 500	4点 32点 0.008km ²	鹿児島県大島支庁農林水産部農 村整備課 助言 10016	株式会社カウンタ	R5.3.27 R5.6.27	203134
鹿児島県	霧島市 一部	道路計画	基準点測量 基準点測量	2級 3級	8点 3点	鹿児島県姶良・伊佐地域振興局 建設部 助言 10083	株式会社萩原技研	R5.5.22 R6.3.12	203777
鹿児島県	鹿児島市 一部	土地区画整理	その他		0.132km ²	鹿児島市 助言 10117	公益財団法人 鹿児島島 まちづくり土地区画整理協 会	R5.5.22 R6.1.26	204069
鹿児島県	長島町 一部	土地改良	基準点測量 基準点測量	3級 4級	2点 4点	長島町耕地林務課 助言 10138	鹿児島県土地改良事業団 体連合会	R5.5.22 R6.1.19	204253
鹿児島県	長島町 一部	ほ場整備	用地測量		0.03km ²	長島町耕地林務課 助言 10178	株式会社さくらコンサル タ	R5.5.23 R5.9.19	204701
鹿児島県	西之表市 一部	その他	基準点測量 現地測量(数値地形図作成)	4級	6点 0.011km ²	公益財団法人鹿児島県地域振興 公社 助言 10432	株式会社鹿島	R5.6.21 R5.9.22	207898
鹿児島県	志布志市 一部	道路計画	基準点測量	4級	20点	九州地方整備局大隅河川国道事 務所 助言 10151	株式会社丸建技術	R5.6.30 R5.10.20	204387
鹿児島県	日置市 一部	土地改良	水準測量 数値地形図データの作成	3級 1000	12.1km 0.2km ² 6点	鹿児島県鹿児島地域振興局 助言 10210	大成ジオテック株式会社	R5.7.19 R5.10.13	205139
鹿児島県	日置市 一部	土地改良	水準測量(GNSS) 水準測量 数値図化	3級 3級 1000	2点 6.8km 0.32km ²	鹿児島県鹿児島地域振興局 助言 10212	大成ジオテック株式会社	R5.7.19 R5.11.20	205155
鹿児島県	奄美市 一部	土地改良	基準点測量 現地測量(数値地形図作成) 用地測量	4級 500	12点 0.0207km ² 0.0141km ²	公益財団法人鹿児島県地域振興 公社 助言 10359	有限会社 東光測量	R5.7.19 R5.12.19	207009
鹿児島県	吾妻町 一部	ほ場整備	基準点測量 現地測量(数値地形図作成)	4級 250	31点 0.034km ²	公益財団法人鹿児島県地域振興 公社 助言 10466	有限会社光風	R5.7.19 R5.12.19	208222
鹿児島県	薩摩川内市 一部	その他	基準点測量	4級	10点	鹿児島県北薩地域振興局 助言 10245	中央テック株式会社	R5.8.1 R6.2.29	205684
鹿児島県	薩摩川内市 一部	その他	基準点測量	4級	8点	鹿児島県北薩地域振興局 助言 10246	霧島エンジニアリング株式 会社	R5.8.1 R6.2.29	205666
鹿児島県	薩摩川内市 一部	下水道計画	基準点測量	2級	5点	鹿児島県薩摩川内市 助言 10281	株式会社大進	R5.8.15 R5.11.17	206137
鹿児島県	知名町 一部	ほ場整備	基準点測量 用地測量	4級	22点 0.021km ²	鹿児島県大島支庁沖永良部事務 所 助言 10280	有限会社徳之島測量設計	R5.8.17 R5.11.17	206135
鹿児島県	霧島市 一部	その他	基準点測量	2級	3点	鹿児島県姶良・伊佐地域振興局 建設部 助言 10326	株式会社萩原技研	R5.8.21 R6.3.25	206766
鹿児島県	知名町 一部	農道計画	基準点測量	4級	13点	鹿児島県大島支庁沖永良部事務 所 助言 10337	株式会社日峰測地	R5.8.28 R6.1.24	206807

都道府県名	測量地域	測量目的	測量種別	縮尺・等級	事業費	測量計画機関(助言番号)	測量作業機関	実施時期	ID
鹿児島県	知名町 一部	農道計画	基準点測量	4級	15点	鹿児島県大島支庁沖永良部事務所 助言 I0351	中央テクノ株式会社	R5.8.29 R6.2.19	206902
鹿児島県	知名町 一部	農道計画	基準点測量	4級	7点	鹿児島県大島支庁沖永良部事務所 助言 I0394	株式会社サタコンサルタンツ	R5.9.20 R6.2.8	207451
鹿児島県	曾於市 一部	基準点管理	基準点測量 基準点測量	2級 3級	4点 5点	鹿児島県曾於市 助言 I0393	株式会社錦城	R5.10.1 R6.3.31	207443
鹿児島県	鹿児島市 一部	その他	基準点測量 基準点測量	3級 4級	115点 295点	法務省鹿児島地方務局 助言 I0520	大福コンサルタント株式会社	R5.10.24 R7.2.28	208781

沖縄地方

都道府県名	測量地域	測量目的	測量種別	縮尺・等級	事業量	測量計画機関(助言番号)	測量作業機関	実施時期	ID
沖縄県	名護市 一部 今帰仁村 一部	その他	基準点測量 基準点測量	2級 4級	10点 238点	沖縄県今帰仁村 助言 J0055	株式会社オオバ 沖縄支店	R2.3.30 R2.8.31	178919
沖縄県	宮古島市 一部	ほ場整備	基準点測量 基準点測量 水準測量	3級 4級 4級	9点 156点 9.6km	沖縄県宮古農林水産振興センター 助言 J0010	株式会社大協企画コンサルtant	R2.5.27 R3.2.26	180014
沖縄県	北谷町 一部 嘉手納町 一部	その他	基準点測量	4級	11点	防衛省沖縄防衛局 助言 J0007	株式会社オオバ 沖縄支店	R2.6.18 R2.9.30	179870
沖縄県	多良間村 一部 宮古島市 一部	その他	基準点測量 基準点測量	2級 3級	5点 4点	沖縄県土木建築部 宮古土木事務所 助言 J0035	株式会社日本空港コンサルtant 株式会社国建	R2.10.15 R3.3.26	184492
沖縄県	竹富町 一部	森林計画	基準点測量 基準点測量	1級 2級	1点 2点	林野庁九州森林管理局 助言 J0025	林野庁九州森林管理局	R2.11.1 R4.3.31	182797
沖縄県	西原町 一部 中城村 一部	道路計画	基準点測量 基準点測量 水準測量	2級 4級 3級	9点 44点 5.8km	沖縄総合事務局開発建設部南部 国道事務所 助言 J0008	株式会社 芝岩エンジニアリング	R3.6.28 R4.3.31	187184
沖縄県	西原町 一部	道路計画	水準測量	3級	5.8km	沖縄県西原町 助言 J0024	株式会社芝岩エンジニアリング	R3.7.5 R4.3.31	187694
沖縄県	糸満市 一部	港湾計画	水準測量	3級	1.21km	沖縄県農林水産部南部農林土木事務所 助言 J0045	株式会社 ホープ建設	R3.10.4 R4.2.21	189845
沖縄県	金武町 一部	道路台帳	基準点測量 基準点測量 基準点測量	2級 3級 4級	7点 6点 84点	沖縄総合事務局北部国道事務所 助言 J0047	株式会社 南土木設計	R3.10.15 R4.2.28	190199
沖縄県	座間味村 一部	港湾計画	基準点測量	3級	4点	沖縄県農林水産部南部農林土木事務所 助言 J0049	株式会社 ホープ設計	R3.10.29 R4.2.21	190572
沖縄県	大宜味村 一部	土地改良	基準点測量 基準点測量	2級 4級	15点 104点	沖縄県北部農林水産振興センター 助言 J0040	沖縄NTC株式会社	R3.12.20 R5.3.27	201643
沖縄県	糸満市 一部	土地改良	基準点測量 基準点測量	3級 4級	1点 9点	沖縄県農林水産部南部農林土木事務所 助言 J0064	株式会社 ベストコンサルtant	R4.2.1 R4.3.15	193551
沖縄県	宮古島市 一部	ダム計画	基準点測量 基準点測量 基準点測量	2級 3級 4級	1点 7点 17点	沖縄総合事務局宮古伊良部農業 水利事業所 助言 J0069	NTCコンサルtant株式会社	R4.2.16 R4.3.22	193868
沖縄県	宮古島市 一部	ほ場整備	基準点測量 基準点測量	3級 4級	14点 185点	沖縄県宮古農林水産振興センター 助言 J0002	株式会社新生建設コンサルtant	R4.3.10 R4.6.20	194679
沖縄県	金武町 全域 宜野座村 全域 恩納村 全域 今帰仁村 全域 本部町 全域 東村 全域 国頭村 全域 大宜味村 全域 名護市 全域	砂防計画	数値撮影(デジタル) 写真地図作成(デジタルオルソ)	2500 2500	765k㎡ 765k㎡	沖縄県土木建設部北部土木事務所 助言 J0001	アジア航測株式会社	R4.3.29 R4.9.30	194669
沖縄県	石垣市 一部	農地開発	基準点測量 基準点測量	2級 4級	5点 79点	沖縄県八重山農林水産振興センター 助言 J0034	株式会社 ホープ設計	R4.4.19 R4.12.14	200510
沖縄県	宮古島市 一部	農地開発	用地測量		0.007406k㎡	沖縄総合事務局宮古伊良部農業 水利事業所 助言 J0055	株式会社東邦建設コンサルtant	R4.7.19 R5.3.6	202602
沖縄県	宮古島市 一部	農地開発	基準点測量 基準点測量 水準測量	3級 4級 3級	18点 85点 5km	沖縄総合事務局宮古伊良部農業 水利事業所 助言 J0056	株式会社八島建設コンサルtant	R4.7.28 R5.3.6	202608
沖縄県	恩納村 一部	土地改良	基準点測量 基準点測量 復旧測量(基準点) 復旧測量(基準点) 復旧測量(基準点)	3級 4級 改算1級 改算2級 改算3級	3点 36点 2点 10点 41点	沖縄県恩納村 助言 J0015	沖縄NTC株式会社	R4.8.1 R5.3.24	196780
沖縄県	名護市 一部	河川計画	基準点測量 基準点測量	3級 4級	3点 9点	沖縄県北部土木事務所 助言 J0033	株式会社 芝岩エンジニアリング	R4.8.1 R4.11.30	199904
沖縄県	宮古島市 一部	農地開発	用地測量		0.003595k㎡	沖縄総合事務局宮古伊良部農業 水利事業所 助言 J0054	株式会社滋南エンジニアリング	R4.8.9 R5.3.6	202596
沖縄県	石垣市 一部	農地開発	基準点測量 基準点測量 水準測量	2級 3級 4級	3点 12点 5.1km	沖縄総合事務局石垣島農業水利 事業所 助言 J0042	株式会社 大知企画コンサルtant	R4.8.17 R5.3.1	201677
沖縄県	宮古島市 一部	農地開発	基準点測量	4級	15点	沖縄県宮古農林水産振興センター 助言 J0049	沖縄県土地改良事業団体 連合会	R4.8.31 R5.3.24	202244
沖縄県	石垣市 一部	農地開発	基準点測量 基準点測量	3級 4級	14点 58点	沖縄県八重山農林水産振興センター 助言 J0018	株式会社 大知企画コンサルtant	R4.10.1 R5.3.31	198546
沖縄県	石垣市 一部	農地開発	基準点測量 基準点測量	2級 3級	8点 4点	沖縄県八重山農林水産振興センター 助言 J0027	株式会社 環境プラン	R4.10.17 R5.3.31	199429
沖縄県	宮古島市 一部	農地開発	基準点測量 基準点測量 水準測量	3級 4級 4級	18点 124点 9.2km	沖縄県宮古農林水産振興センター 助言 J0031	株式会社 海秀	R4.11.7 R5.3.29	199897
沖縄県	石垣市 一部	道路計画	基準点測量 基準点測量	3級 4級	2点 1点	沖縄県土木建築部八重山土木事務所 助言 J0002	株式会社 ホープ建設	R4.11.16 R5.3.10	203148
沖縄県	名護市 一部	農地開発	基準点測量 基準点測量	2級 4級	9点 144点	沖縄県名護市 助言 J0028	株式会社 NEXT	R4.11.16 R5.2.28	199777
沖縄県	石垣市 一部	農地開発	基準点測量 基準点測量	2級 4級	4点 30点	沖縄総合事務局石垣島農業水利 事業所 助言 J0035	株式会社 大知企画コンサルtant	R4.11.28 R5.3.10	200646
沖縄県	宮古島市 一部	農地開発	用地測量		0.014632k㎡	沖縄総合事務局宮古伊良部農業 水利事業所 助言 J0044	株式会社滋南エンジニアリング	R4.12.1 R5.3.6	201791
沖縄県	名護市 一部	河川管理	基準点測量 基準点測量	3級 4級	12点 40点	沖縄県土木建築部北部土木事務所 助言 J0047	株式会社南伸	R4.12.1 R5.3.31	202219
沖縄県	沖縄市 一部	道路計画	基準点測量 基準点測量 基準点測量 水準測量	2級 3級 4級 3級	5点 2点 39点 4.9km	沖縄県中部土木事務所 助言 J0039	株式会社 大東エンジニアリング	R4.12.7 R5.5.31	201572
沖縄県	多良間村 一部	土地改良	基準点測量	2級	3点	沖縄県多良間村 助言 J0045	沖縄県土地改良事業団体 連合会	R4.12.20 R5.3.31	201792
沖縄県	宮古島市 全域	固定資産	数値撮影(デジタル)		地上画素寸法12cm 204.2k㎡	沖縄県宮古島市 助言 J0036	国際航業株式会社	R5.1.1 R5.3.31	200998
沖縄県	豊見城市 全域	固定資産	数値撮影(デジタル)		地上画素寸法12cm 19.6k㎡	沖縄県豊見城市 助言 J0038	国際航業株式会社	R5.1.1 R5.3.31	201292
沖縄県	糸満市 全域	固定資産	数値撮影(デジタル)		地上画素寸法12cm 46.6k㎡	沖縄県糸満市 助言 J0041	国際航業株式会社	R5.1.1 R5.3.31	201650
沖縄県	南風原町 全域	固定資産	数値撮影(デジタル)		地上画素寸法12cm 10.76k㎡	沖縄県南風原町 助言 J0043	国際航業株式会社	R5.1.1 R5.3.31	201692
沖縄県	北谷町 一部	河川計画	基準点測量 基準点測量	3級 4級	4点 15点	沖縄県中部土木事務所 助言 J0051	株式会社 大東エンジニアリング	R5.2.2 R5.3.20	202382
沖縄県	中城村 一部	道路計画	基準点測量 基準点測量 基準点測量	2級 3級 4級	2点 1点 5点	沖縄総合事務局開発建設部南部 国道事務所 助言 J0053	株式会社 大東エンジニアリング	R5.2.14 R5.3.15	202544
沖縄県	石垣市 一部	農地開発	基準点測量 基準点測量 水準測量	2級 4級 3級	8点 45点 11km	沖縄総合事務局石垣島農業水利 事業所 助言 J0052	株式会社 大知企画コンサルtant	R5.2.22 R5.9.13	202490
沖縄県	那覇市 一部	都市計画	基準点測量 基準点測量	3級 4級	4点 26点	沖縄総合事務局国営沖縄記念公園事務所 助言 J0060	株式会社国建	R5.3.13 R5.3.31	202701
沖縄県	宜野座村 一部	道路計画	基準点測量	2級	1点	沖縄総合事務局北部国道事務所 助言 J0004	株式会社朝日建設コンサルtant	R5.3.14 R6.2.29	203807
沖縄県	国頭村 一部 東村 一部	河川管理	水準測量	2級	11.8km	沖縄総合事務局開発建設部北部 ダム統合管理事務所 助言 J0059	株式会社 エース大洋	R5.3.15 R5.6.30	202699
沖縄県	本部町 一部	土地改良	基準点測量 基準点測量	3級 4級	3点 33点	沖縄県北部農林水産振興センター 助言 J0062	NTCコンサルtant株式会社	R5.3.20 R5.3.31	202847
沖縄県	伊平屋村 一部 伊是名村 一部	道路計画	基準点測量 水準測量	3級 4級	5点 4.6km	沖縄県土木建築部北部土木事務所 助言 J0003	株式会社中央建設コンサルtant	R5.5.20 R5.9.30	203460
沖縄県	宮古島市 一部	土地改良	基準点測量 基準点測量 基準点測量	2級 3級 4級	2点 1点 181点	宮古島市 助言 J0005	沖縄県土地改良事業団体 連合会	R5.6.1 R6.3.31	203906
沖縄県	宮古島市 一部	土地改良	基準点測量 基準点測量	3級 4級	1点 19点	沖縄県宮古農林水産振興センター 助言 J0007	沖縄県土地改良事業団体 連合会	R5.6.12 R6.3.27	204360

都道府県名	測量地域	測量目的	測量種別	縮尺・等級	事業費	測量計画機関(助言番号)	測量作業機関	実施時期	ID
沖縄県	宮古島市 一部	土地改良	基準点測量 基準点測量	2級 4級	1点 140点	沖縄県宮古農林水産振興センター 助言 J0008	沖縄県土地改良事業団体連合会	R5.6.12 R6.3.27	204362
沖縄県	うるま市 一部	道路計画	基準点測量 基準点測量 基準点測量 水準測量	2級 3級 4級 3級	2点 1点 6点 1点	沖縄県中部土木事務所 助言 J0012	株式会社 大東エンジニアリング	R5.6.13 R6.2.29	204567
沖縄県	読谷村 一部	道路計画	基準点測量 基準点測量 水準測量	2級 4級 3級	3点 22点 1点	沖縄県読谷村 助言 J0011	株式会社 芝岩エンジニアリング	R5.6.15 R6.2.29	204475
沖縄県	宜野座村 一部	土地改良	基準点測量 基準点測量	2級 4級	3点 39点	沖縄県宜野座村 助言 J0006	沖縄県土地改良事業団体連合会	R5.6.20 R6.3.19	204239
沖縄県	恩納村 一部	道路計画	基準点測量 基準点測量	3級 4級	1点 2点	沖縄総合事務局北部国道事務所 助言 J0013	株式会社 大東エンジニアリング	R5.6.20 R6.3.29	204779
沖縄県	多良間村 一部	土地改良	基準点測量	2級	2点	沖縄総合事務局農林水産部土地改良総合事務所 助言 J0038	中央開発株式会社	R5.6.28 R6.1.18	209502
沖縄県	多良間村 一部	土地改良	基準点測量	2級	1点	沖縄総合事務局農林水産部土地改良総合事務所 助言 J0039	中央開発株式会社	R5.6.28 R6.1.18	209504
沖縄県	名護市 一部	道路計画	基準点測量	3級	2点	沖縄県土木建築部北部土木事務所 助言 J0014	株式会社日興建設コンサルタント	R5.7.3 R5.11.27	204991
沖縄県	石垣市 一部	海岸保全	基準点測量	2級	2点	沖縄県八重山農林水産振興センター 助言 J0015	株式会社 日誠プランニング	R5.7.10 R5.9.15	205221
沖縄県	名護市 一部	土地区画整理	基準点測量 基準点測量 水準測量 水準測量	3級 4級 3級 4級	4点 84点 3.8km 4.5km	沖縄県名護市 助言 J0016	昭和株式会社 沖縄支社	R5.7.20 R6.2.29	205519
沖縄県	石垣市 一部	土地改良	基準点測量 基準点測量 水準測量	2級 4級 4級	5点 71点 13点	石垣市 助言 J0023	株式会社大知企画コンサルタント	R5.7.28 R6.3.19	207454
沖縄県	南風原町 一部	土地区画整理	基準点測量	4級	13点	南風原町 助言 J0019	株式会社アジア測量設計	R5.8.1 R6.2.16	206538
沖縄県	南城市 一部	道路管理	基準点測量 基準点測量	3級 4級	3点 12点	沖縄県南部土木事務所 助言 J0025	株式会社双葉測量設計	R5.8.10 R6.2.2	207867
沖縄県	恩納村 一部	道路計画	基準点測量 基準点測量	3級 4級	1点 5点	沖縄県土木建築部北部土木事務所 助言 J0017	株式会社南伸	R5.8.15 R6.2.28	205546
沖縄県	多良間村 一部	土地改良	基準点測量 基準点測量 水準測量	2級 4級 3級	3点 48点 2.3km	沖縄総合事務局農林水産部土地改良総合事務所 助言 J0020	中央開発株式会社	R5.8.29 R6.1.18	206749
沖縄県	嘉手納町 一部	都市計画	基準点測量 基準点測量	3級 4級	1点 13点	防衛省沖縄防衛局 助言 J0018	株式会社八光開発コンサルタント	R5.9.6 R5.10.16	206329
沖縄県	読谷村 一部 うるま市 一部 沖縄市 一部	道路計画	基準点測量 基準点測量 基準点測量	3級 4級 4級	8点 8点 8点	沖縄県中部土木事務所 助言 J0024	株式会社 大東エンジニアリング	R5.9.6 R6.2.29	207538
沖縄県	豊見城市 一部	土地区画整理	基準点測量 基準点測量	3級 4級	4点 30点	沖縄県豊見城市 助言 J0028	日本工営都市空間株式会社	R5.10.2 R6.3.15	207996
沖縄県	浦添市 一部 那覇市 一部	港湾計画	基準点測量 基準点測量 水準測量	1級 2級 2級	3点 26点 34.6km	沖縄総合事務局那覇港湾・空港整備事務所 助言 J0030	株式会社高崎総合コンサルタント	R5.10.2 R5.12.27	208087
沖縄県	うるま市 一部	都市計画	基準点測量 基準点測量	3級 4級	3点 9点	防衛省沖縄防衛局 助言 J0031	有限会社 晃元調査測量	R5.10.10 R5.11.30	208107
沖縄県	宮古島市 一部	総合計画	基準点測量	4級	11点	防衛省沖縄防衛局 助言 J0046	株式会社日建コンサルタント	R5.12.22 R6.1.31	210651
沖縄県	本部町 一部	農地開発	基準点測量	2級	4点	沖縄県北部農林水産振興センター 助言 J0050	NTCコンサルタンツ株式会社	R6.1.30 R6.3.31	211264

全国

都道府県名	測量地域	測量目的	測量種別	縮尺・等級	事業量	測量計画機関(助言番号)	測量作業機関	実施時期	ID
北海道	室蘭市 全域	総合計画	数値撮影(デジタル) 同時調整 写真地図作成(デジタルオルソ) 3D都市モデルの作成	1000 1000 1000 1000	80.88km ² 80.88km ² 80.88km ² 80.88km ²	北海道室蘭市 助言 K0019	アジア航測株式会社	R4.9.8 R5.3.31	199202
北海道	室蘭市 一部 盛岡市 一部 南相馬市 一部 銚田市 一部 つくば市 一部 戸田市 一部 静岡市 一部 豊川市 一部 春日井市 一部 京都市 一部 堺市 一部 小城市 一部 江北町 一部 大町町 一部	その他	3D都市モデルの作成	2500	2120.17km ²	デジタル庁 助言 K0049	株式会社バスコ 国際航業株式会社 中日本航空株式会社	R5.3.22 R5.3.31	202668
青森県	むつ市 一部	その他	3D都市モデルの作成	2500	106.21km ²	青森県むつ市 助言 K0033	株式会社バスコ 青森支店	R5.1.27 R5.3.17	201990
岩手県	盛岡市 一部	都市計画	3D都市モデルの作成	2500	60.02km ²	岩手県盛岡市 助言 K0036	国際航業株式会社	R4.11.2 R5.3.20	202313
宮城県 埼玉県 千葉県 東京都	仙台市 一部 蓮田市 一部 茨城県 板橋区 一部 八王子市 一部 川崎市 一部 横浜市 一部	都市計画	3D都市モデルの作成	2500	2237.58km ²	国土交通省都市局都市政策課 助言 K0048	国際航業株式会社	R5.2.20 R5.3.22	202663
山梨県 山梨県 長野県 愛知県 大阪府	加賀市 一部 甲府市 一部 茅野市 一部 豊川市 一部 大阪市 一部	砂防計画	航空レーザ測量	1000	806km ²	北陸地方整備局飯豊山系砂防事務所 助言 K0015	朝日航洋株式会社	R4.9.8 R5.6.30	198206
山形県 新潟県	小国町 一部 関川村 一部	河川管理	航空レーザ測量 航空レーザ測深	1000 1000	7.99km ² 7.99km ²	北陸地方整備局羽越河川国道事務所 助言 K0018	朝日航洋株式会社	R4.9.26 R5.2.28	198991
山形県 新潟県	小国町 一部 関川村 一部	河川管理	航空レーザ測量 航空レーザ測深	1000 1000	8.1km ² 8.1km ²	北陸地方整備局羽越河川国道事務所 助言 K0048	朝日航洋株式会社	R5.9.25 R6.2.29	207565
千葉県	八千代市 一部	都市計画	3D都市モデルの作成	2500	51.39km ²	千葉県八千代市 助言 K0027	朝日航洋株式会社	R4.4.1 R5.3.31	201327
神奈川県	大井町 一部 秦野市 一部 中井町 一部 松田町 一部 開成町 一部 大月市 一部 都留市 一部 忍野村 一部 南部町 一部 鳴沢村 一部 身延町 一部 富士市 一部 静岡市 一部 小山町 一部 裾野市 一部	砂防計画	航空レーザ測量	1000	1100km ²	中部地方整備局富士砂防事務所 助言 K0012	国際航業株式会社	R4.9.2 R5.2.28	197377
山梨県	開成町 一部 大月市 一部 都留市 一部 忍野村 一部 南部町 一部 鳴沢村 一部 身延町 一部	砂防計画	航空レーザ測量	1000	1100km ²	中部地方整備局富士砂防事務所 助言 K0012	国際航業株式会社	R4.9.2 R5.2.28	197377
静岡県	富士市 一部 静岡市 一部 小山町 一部 裾野市 一部	砂防計画	航空レーザ測量	1000	1100km ²	中部地方整備局富士砂防事務所 助言 K0012	国際航業株式会社	R4.9.2 R5.2.28	197377
新潟県	津南町 一部 十日町市 一部 山ノ内町 一部	その他	航空レーザ測量 航空レーザ測量	1000 500	132km ² 17km ²	北陸地方整備局湯沢砂防事務所 助言 K0002	アジア航測株式会社	R5.4.25 R5.11.30	203138
長野県 新潟県 長野県	南魚沼市 一部 栄村 一部	河川計画	基準点測量 基準点測量 現地測量(数値地形図作成) UAVレーザ測量	2級 4級 500 点密度:400(点/m2)	4点 6点 0.004km ² 0.2km ²	北陸地方整備局湯沢砂防事務所 助言 K0015	株式会社テクノス	R5.5.8 R5.9.29	204039
富山県	入善町 一部 上市町 一部 針水町 一部 砺波市 一部 黒部市 一部 魚津市 一部	道路管理	航空レーザ測量	地上画素寸2.5cm	106.98km ²	中日本高速道路株式会社金沢支社 助言 K0036	アジア航測株式会社	R2.12.17 R3.12.11	185841
石川県	川北町 一部 能美市 一部 小松市 一部	道路管理	航空レーザ測量	地上画素寸2.5cm	106.98km ²	中日本高速道路株式会社金沢支社 助言 K0036	アジア航測株式会社	R2.12.17 R3.12.11	185841
福井県	小松市 一部 美浜町 一部 若狭町 一部 鯖江市 一部 坂井市 一部 福井市 一部 敦賀市 一部	道路管理	航空レーザ測量	地上画素寸2.5cm	106.98km ²	中日本高速道路株式会社金沢支社 助言 K0036	アジア航測株式会社	R2.12.17 R3.12.11	185841
岐阜県 滋賀県	白川村 一部 長浜市 一部	道路管理	航空レーザ測量	地上画素寸2.5cm	106.98km ²	中日本高速道路株式会社金沢支社 助言 K0036	アジア航測株式会社	R2.12.17 R3.12.11	185841
長野県	佐久市 一部	都市計画	数値図化 数値図化 修正測量 修正測量 3D都市モデルの作成	1000 2500 1000 2500 1000	14.03km ² 14.03km ² 170.55km ² 170.55km ² 184.58km ²	長野県佐久市 助言 K0024	朝日航洋株式会社 株式会社ナカノアイシステム 株式会社モテキ	R4.9.2 R5.3.16	200360
長野県	岡谷市 一部	都市計画	修正測量 3D都市モデルの作成	2500 2500	50.57km ² 50.57km ²	長野県岡谷市 助言 K0025	株式会社バスコ 長野支店	R4.11.29 R5.3.28	200518
岐阜県	美濃加茂市 全域	都市計画	数値撮影(デジタル) 修正測量 修正測量 航空レーザ測量 3D都市モデルの作成	1000 2500 1000 1000 1000	74.81km ² 49.75km ² 74.81km ² 1km ² 74.81km ²	岐阜県美濃加茂市 助言 K0008	中日本航空株式会社	R4.6.22 R5.3.24	195879
静岡県	浜松市 一部	都市計画	3D都市モデルの作成	2500	514.6km ²	静岡県浜松市 助言 K0047	株式会社フジヤマ	R4.9.20 R5.3.17	202659
静岡県	吉田町 全域 小山町 全域 清水町 全域 河津町 一部 函南町 全域 伊豆市 一部 湖西市 全域 下田市 一部 藤枝市 全域 焼津市 全域 富士市 全域 三島市 全域 熱海市 一部	総合計画	3D都市モデルの作成	2500	6010.33km ²	静岡県 助言 K0029	朝日航洋株式会社	R4.9.28 R5.3.15	201595
静岡県	静岡市 一部	都市計画	写真地図作成(デジタルオルソ) 修正測量 3D都市モデルの作成	2500 2500 2500	24.1km ² 24.1km ² 234.9km ²	静岡市 助言 K0032	株式会社バスコ 静岡支店	R5.1.23 R5.3.31	201909
愛知県	日進市 全域	都市計画	3D都市モデルの作成	2500	34.91km ²	愛知県日進市 助言 K0040	国際航業株式会社	R4.5.19 R5.3.31	202568
愛知県	春日井市 全域	都市計画	3D都市モデルの作成	2500	92.78km ²	春日井市 助言 K0043	国際航業株式会社	R4.8.19 R5.3.24	202582
三重県	四日市市 全域	都市計画	3D都市モデルの作成 修正測量	2500 1000	206.5km ² 206.5km ²	四日市市 助言 K0044	国際航業株式会社	R4.7.14 R5.3.31	202584
大阪府	河内長野市 全域	都市計画	3D都市モデルの作成	2500	109.63km ²	大阪府河内長野市 助言 K0053	アジア航測株式会社	R4.7.21 R5.3.31	202902
大阪府	堺市 一部	都市計画	3D都市モデルの作成	2500	107km ²	大阪府堺市 助言 K0039	国際航業株式会社 岡山営業所	R4.12.13 R5.3.31	202502
和歌山県	和歌山市 全域	都市計画	3D都市モデルの作成	2500	208.85km ²	和歌山県和歌山市 助言 K0042	アジア航測株式会社	R4.8.13 R5.3.31	202578
広島県	府中市 一部	都市計画	3D都市モデルの作成	2500	42.64km ²	広島県 助言 K0051	アジア航測株式会社 広島支店	R4.6.13 R5.3.30	202716
福岡県	福岡市 全域	都市計画	3D都市モデルの作成	2500	334.78km ²	福岡県福岡市 助言 K0041	アジア航測株式会社	R4.7.21 R5.3.31	202574