

令和3年度

公共測量の記録

国土交通省国土地理院

目 次

公共測量について -----	1
公共測量実施計画書届出件数と事業量の内訳 -----	5
公共測量実施計画書届出件数と測量件数の推移 -----	8
公共測量の主な測量件数の推移 -----	8
公共測量実施計画届出状況 -----	9
公共測量の記録	
北海道地方 -----	1 1
東北地方 -----	2 5
関東地方 -----	3 5
北陸地方 -----	6 0
中部地方 -----	6 5
近畿地方 -----	7 6
中国地方 -----	9 4
四国地方 -----	9 8
九州地方 -----	1 0 1
沖縄地方 -----	1 1 2
全 国 -----	1 1 4
公共測量審査終了成果の集録 -----	1 1 5

公共測量の記録

この記録は、測量法（昭和 24 年法律第 188 号）に基づき、国及び公共団体から令和 3 年度に提出された公共測量実施計画書の主要事項を抽出し、集録したものである。

公共測量について

1. 公共測量の意義と法的根拠

国土の開発・保全計画、その他全国的な土地利用の高度化に伴い、国及び公共団体において、それぞれの目的に応じた公共測量が行われている。

これらの公共測量は、常に十分な精度で最も経済的に、また、時期を失することなく、その成果が求められなければならない。しかしながら、こうして得られた成果の中には、既に利用可能な既存の測量成果があるにもかかわらず、その存在を知らないため、同一地域を重複して不統一な規格で測量を実施してしまう例もある。

国及び公共団体が費用を負担し、又は補助して行う公共測量においては、このような規格の不統一や、測量の重複を排除し、測量の正確さを確保することが重要であり、それを目的として測量法が制定されている。国土地理院では、測量法の趣旨に沿って必要な技術的助言や指導を行っている。

2. 公共測量の記録

国土地理院では、国及び公共団体が各種の公共測量の計画立案・実施に当たり、相互に利用可能な公共測量成果を活用することにより、測量法の主な目的の一つである測量の重複を排除するため、昭和 39 年から年度毎に公共測量の実施状況を「公共測量の記録」として集録し公表している。

測量地域を地方及び都道府県別に収録し、当該実施計画書に対する助言番号で整理している。

助言番号は次表のとおり、技術的助言を行った文書番号の略称である。

略称	文書番号	地方測量部等の名称	略称	文書番号	地方測量部等の名称
A	道 公	北海道地方測量部	G	中 公	中国地方測量部
B	東 公	東北地方測量部	H	四 公	四国地方測量部
C	関 公	関東地方測量部	I	九 公	九州地方測量部
D	北 公	北陸地方測量部	J	沖 公	沖 縄 支 所
E	部 公	中部地方測量部	K	企指公	企画部測量指導課
F	近 公	近畿地方測量部			

例：文書番号 国地関公第 2 2 6 号 = 助言番号 C 0 2 2 6

3. 公共測量の手続

公共測量を実施する場合の測量法に定められている手続等は、別紙1のとおりとなっている。

その主なものは次のとおりである。

- (1) 作業規程を定めて国土交通大臣の承認を得なければならない。（法第33条）
- (2) 公共測量実施計画書を提出し、国土地理院の長に技術的助言を求めなければならない。（法第36条）
- (3) 公共測量を実施しようとするときは、その地域、期間、その他必要な事項を関係都道府県知事に通知しなければならない。（法第14条第1項・第39条）
- (4) 基本測量又は公共測量の測量成果を使用する場合は、国土地理院又は測量成果を作成した測量計画機関の長の承認を得なければならない。（法第30条第1項・第44条第1項）
- (5) 基本測量又は公共測量によって設置された測量標を使用する場合は、国土地理院又は測量標を設置した測量計画機関の長の承認を得なければならない。（法第26条・第39条）
- (6) 公共測量を終了したときは、その旨を関係都道府県知事に通知しなければならない。（法第14条第2項・第39条）
- (7) 測量成果を得たときは、遅滞なく、その写しを国土地理院の長に送付しなければならない。（法第40条第1項）
- (8) 永久標識又は一時標識を設置したときは、遅滞なく、その種類及び所在地その他国土交通省令で定める事項を関係都道府県知事に通知するとともに、インターネットの利用その他適切な方法により公表しなければならない。また、永久標識を設置した場合は、遅滞なく、それらの情報を国土地理院長に通知しなければならない。（法第21条第1項・第39条、法第37条第3項）

なお、これらの届出又は承認の手続を行うと、次のような利点がある。

- ・ 実施される公共測量の基準が統一され、既成の測量成果についての最新情報と公共測量についての技術的助言が得られ、精度の確保が図られる。
- ・ 公共測量実施に伴う土地の立入り、障害物の除去等いくつかの権能が与えられ、作業が円滑に実施される。（法第15条～第20条・第39条）
- ・ 得られた測量成果の写しを提出することで、測量成果が定められた精度に適合し、他の公共測量の利用に十分なものであるかについて審査が実施され、測量成果の有効利用が図られる。（法第41条）

4. 集録内容

1) 集計図表

図表は、令和3年度中に提出のあった公共測量実施計画書（法第36条）4, 223件について、測量の目的、測量の種類、等級、縮尺別に集計したものである。

2) 公共測量の記録

令和3年度中に提出のあった測量実施計画書の集録

3) 公共測量審査終了成果の集録

公共測量で得られた測量成果は、有効に利用されることに意義があることから、国土地理院では、提出された測量成果が、作業規程に定められた精度で作成されているか審査を行い公表している。令和3年度中に審査が完了し、その結果が良好であったものを巻末に集録した。

4) 公共測量実施地域図

令和3年度の公共測量実施地域図については、インターネット上で閲覧できる。ホームページアドレスは、以下のとおり。

https://psgs2.gsi.go.jp/kouhyou/Kouhyou_KoukyouSokuryou/Kensaku10.aspx

国土地理院では、公共測量で得られた成果（数値地形図データや航空写真等）を電子国土基本図（基盤地図情報）等の修正に用いる基図、編集資料として有効に利用し、測量の重複排除に努めている。

各測量計画機関におかれても公共測量等の実施に当たっては、この「公共測量の記録」を参考に、公共測量の成果を基準点測量の既知点、地図編集及び地図修正の基図や資料として有効に利用していただくよう要望する。

< 図表 >

表-1 公共測量実施計画書 届出件数と事業量の内訳

表-2 公共測量実施計画書 測量種類別の届出件数及び事業量の内訳
(基準点測量・水準測量)

表-3 公共測量実施計画書 測量種類別の届出件数及び事業量の内訳
(空中写真撮影・数値図化)

図-1 公共測量実施計画書届出件数と測量件数の推移（昭和54年度～令和3年度）

図-2 主な測量の測量件数の推移（昭和54年度～令和3年度）

図-3 測量目的別の内訳

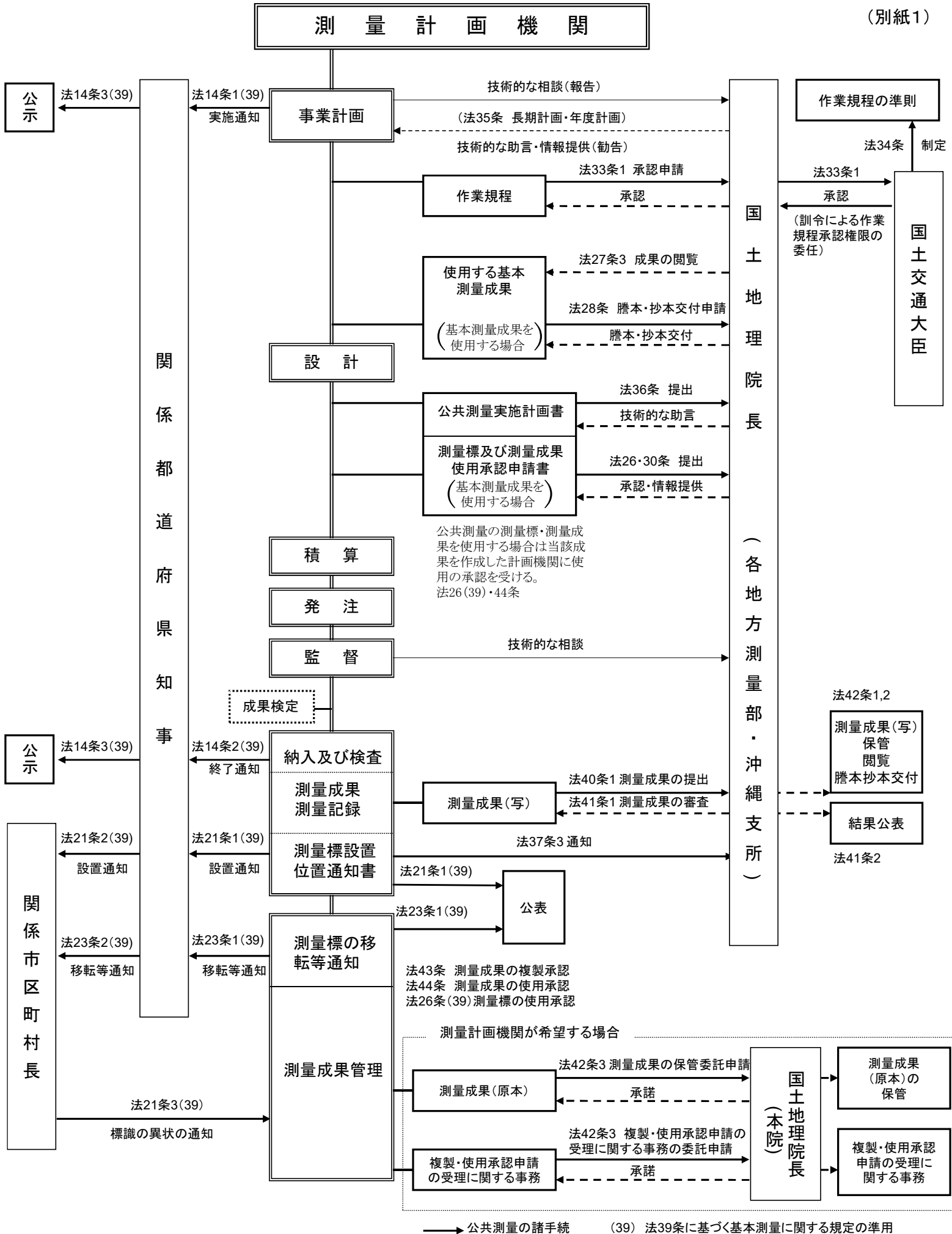
図-4 測量種類別の内訳

図-5 基準点測量（測量目的別・等級別）

図-6 水準測量（測量目的別・等級別）

図-7 空中写真撮影（測量目的別・地上画素寸法別）

図-8 数値図化（測量目的別・地図情報レベル別）



→ 公共測量の諸手続 (39) 法39条に基づく基本測量に関する規定の準用

表-2 令和3年度 公共測量実施計画書 測量種類別の届出件数及び事業量の内訳(基準点測量・水準測量)

測量種類別	等級区分		測量目的								合計(%)	合計	単位
			都市	河川海岸砂防	道路	農林水産	交通	環境	研究	その他			
基準点測量※1	1級	届出件数	6	15	18	15	1	0	0	17	2.0	72	件
基準点測量※1	1級	点数	15	68	41	35	7	0	0	29	***	195	点
基準点測量※1	1級	面積	0.0	0.0	0.0	0.0	0.0	0.0	0.0	0.0	***	0.0	km ²
基準点測量※1	1級	距離	0.0	0.0	0.0	0.0	0.0	0.0	0.0	0.0	***	0.0	km
基準点測量※1	2級	届出件数	64	273	315	281	11	4	0	115	29.0	1,063	件
基準点測量※1	2級	点数	242	1,079	1,259	1,272	56	13	0	308	***	4,229	点
基準点測量※1	2級	面積	0.0	0.0	4.0	0.0	0.0	0.0	0.0	0.0	***	4.0	km ²
基準点測量※1	2級	距離	0.0	0.0	0.0	0.0	0.0	0.0	0.0	0.0	***	0.0	km
基準点測量※1	3級	届出件数	105	293	377	313	13	5	0	262	37.3	1,368	件
基準点測量※1	3級	点数	498	1,823	1,743	2,891	51	27	0	1,156	***	8,189	点
基準点測量※1	3級	面積	0.0	0.0	0.0	18.0	0.0	0.0	0.0	0.0	***	18.0	km ²
基準点測量※1	3級	距離	0.0	0.0	0.0	0.0	0.0	0.0	0.0	0.0	***	0.0	km
基準点測量※1	4級	届出件数	122	237	283	213	5	9	0	204	29.3	1,073	件
基準点測量※1	4級	点数	6,628	7,554	11,468	13,337	77	275	0	15,917	***	55,256	点
基準点測量※1	4級	面積	48.0	0.0	0.0	0.2	0.0	0.0	0.0	1.5	***	49.7	km ²
基準点測量※1	4級	距離	0.0	0.0	0.0	0.0	0.0	0.0	0.0	0.0	***	0.0	km
基準点測量※1	その他	届出件数	9	9	7	7	0	0	0	60	2.5	92	件
基準点測量※1	その他	点数	67,359	905	168	16	0	0	0	1,817	***	70,265	点
基準点測量※1	その他	面積	15.9	0.0	0.0	0.2	0.0	0.0	0.0	0.9	***	17.0	km ²
基準点測量※1	その他	距離	0.0	0.0	0.0	0.0	0.0	0.0	0.0	0.0	***	0.0	km
基準点測量※1	計	届出件数	306	827	1,000	829	30	18	0	658	100.0	3,668	件
基準点測量※1	計	届出件数(%)	8.3	22.5	27.3	22.6	0.8	0.5	0.0	17.9	***	100.0	
基準点測量※1	計	点数	74,742	11,429	14,679	17,551	191	315	0	19,227	***	138,134	点
基準点測量※1	計	面積	63.9	0.0	4.0	18.4	0.0	0.0	0.0	2.4	***	88.7	km ²
基準点測量※1	計	距離	0.0	0.0	0.0	0.0	0.0	0.0	0.0	0.0	***	0.0	km
水準測量※2	1級	届出件数	1	1	4	0	0	54	0	6	17.1	66	件
水準測量※2	1級	点数	1	0	3	0	0	158	0	22	***	184	点
水準測量※2	1級	距離	1.0	185.0	10.0	0.0	0.0	7,875.2	0.0	309.6	***	8,380.8	km
水準測量※2	2級	届出件数	2	23	2	0	2	12	0	1	10.9	42	件
水準測量※2	2級	点数	6	67	6	0	0	3	0	0	***	82	点
水準測量※2	2級	距離	8.2	543.3	6.2	0.0	60.2	382.2	0.0	52.1	***	1,052.1	km
水準測量※2	3級	届出件数	18	77	82	44	9	0	0	15	63.5	245	件
水準測量※2	3級	点数	19	415	114	23	15	0	0	13	***	599	点
水準測量※2	3級	距離	66.8	840.6	609.7	287.7	34.8	0.0	0.0	132.0	***	1,971.5	km
水準測量※2	4級	届出件数	7	4	3	4	0	1	0	1	5.2	20	件
水準測量※2	4級	点数	0	29	0	17	0	0	0	0	***	46	点
水準測量※2	4級	距離	27.2	18.2	7.7	14.5	0.0	8.7	0.0	1.0	***	77.3	km
水準測量※2	その他	届出件数	3	0	8	0	1	1	0	0	3.4	13	件
水準測量※2	その他	点数	0	0	0	0	0	0	0	0	***	0	点
水準測量※2	その他	距離	11.1	0.0	67.7	0.0	13.0	61.1	0.0	0.0	***	152.9	km
水準測量※2	計	届出件数	31	105	99	48	12	68	0	23	100.0	386	件
水準測量※2	計	届出件数(%)	8.0	27.2	25.6	12.4	3.1	17.6	0.0	6.0	***	100.0	
水準測量※2	計	点数	26	511	123	40	15	161	0	35	***	911	点
水準測量※2	計	距離	114.3	1,587.1	701.3	302.2	108.0	8,327.2	0.0	494.7	***	11,634.7	km

※1「基準点測量」は、表-1の「測量種類別の届出件数及び事業量」のうち、基準点測量及び復旧測量(基準点)の等級区分別の内訳を集計した値。
 ※2「水準測量」は、表-1の「測量種類別の届出件数及び事業量」のうち、水準測量、復旧測量(水準)及び水準測量(GNSS)の等級区分別の内訳を集計した値。

表-3 令和3年度 公共測量実施計画書 測量種類別の届出件数及び事業量の内訳(空中写真撮影・数値図化)

測量種類別	縮尺区分		測量目的								合計(%)	合計	単位	
			都市	河川海岸砂防	道路	農林水産	交通	環境	研究	その他				
空中写真撮影※1	1/4,000以上	届出件数	0	0	0	0	0	0	0	0	0	0.0	0	件
空中写真撮影※1	1/4,000以上	面積	0.0	0.0	0.0	0.0	0.0	0.0	0.0	0.0	0.0	***	0.0	km
空中写真撮影※1	1/8,000以上	届出件数	0	0	0	0	0	0	0	0	0.0	0.0	0	件
空中写真撮影※1	1/8,000以上	面積	0.0	0.0	0.0	0.0	0.0	0.0	0.0	0.0	0.0	***	0.0	km
空中写真撮影※1	1/12,500以上	届出件数	0	0	0	0	0	0	0	0	0.0	0.0	0	件
空中写真撮影※1	1/12,500以上	面積	0.0	0.0	0.0	0.0	0.0	0.0	0.0	0.0	0.0	***	0.0	km
空中写真撮影※1	1/16,000以上	届出件数	0	0	0	0	0	0	0	0	0.0	0.0	0	件
空中写真撮影※1	1/16,000以上	面積	0.0	0.0	0.0	0.0	0.0	0.0	0.0	0.0	0.0	***	0.0	km
空中写真撮影※1	1/20,000以上	届出件数	0	0	0	0	0	0	0	0	0.0	0.0	0	件
空中写真撮影※1	1/20,000以上	面積	0.0	0.0	0.0	0.0	0.0	0.0	0.0	0.0	0.0	***	0.0	km
空中写真撮影※1	1/20,000未満	届出件数	0	0	0	0	0	0	0	0	0.0	0.0	0	件
空中写真撮影※1	1/20,000未満	面積	0.0	0.0	0.0	0.0	0.0	0.0	0.0	0.0	0.0	***	0.0	km
空中写真撮影※1	地上画素寸法0.1~10cm	届出件数	45	11	13	1	1	0	1	13	23.3	***	85	件
空中写真撮影※1	地上画素寸法0.1~10cm	面積	3,279.6	1,410.1	286.6	13.8	70.0	0.0	0.1	1,591.8	***	6,651.9	km	
空中写真撮影※1	地上画素寸法10.1~15cm	届出件数	79	30	5	2	1	0	0	17	36.7	***	134	件
空中写真撮影※1	地上画素寸法10.1~15cm	面積	7,284.1	9,570.6	92.7	1.7	118.0	0.0	0.0	4,447.0	***	21,513.9	km	
空中写真撮影※1	地上画素寸法15.1~20cm	届出件数	45	30	7	6	3	4	0	8	28.2	***	103	件
空中写真撮影※1	地上画素寸法15.1~20cm	面積	14,158.4	6,791.8	97.8	46.9	1,661.4	373.2	0.0	1,844.4	***	24,974.0	km	
空中写真撮影※1	地上画素寸法20.1cm以上	届出件数	2	4	0	7	0	2	0	0	4.1	***	15	件
空中写真撮影※1	地上画素寸法20.1cm以上	面積	1,633.3	754.9	0.0	8,440.7	0.0	143.3	0.0	0.0	***	10,972.2	km	
空中写真撮影※1	その他	届出件数	1	12	10	1	0	1	0	3	7.7	***	28	件
空中写真撮影※1	その他	面積	7.6	5,700.4	299.8	28.4	0.0	4.3	0.0	9.3	***	6,049.8	km	
空中写真撮影※1	計	届出件数	172	87	35	17	5	7	1	41	100.0	***	365	件
空中写真撮影※1	計	届出件数(%)	47.1	23.8	9.6	4.7	1.4	1.9	0.3	11.2	***	100.0	%	
空中写真撮影※1	計	面積	26,363.0	24,227.8	776.8	8,531.4	1,849.4	520.8	0.1	7,892.4	***	70,161.8	km	
数値図化※2	500以下	届出件数	5	15	51	2	1	0	1	8	17.8	***	83	件
数値図化※2	500以下	面積	2.5	11.6	38.1	1.3	0.0	0.0	0.1	8.2	***	61.9	km	
数値図化※2	500以下	距離	0.0	0.0	230.9	0.0	0.0	0.0	0.0	651.8	***	882.7	km	
数値図化※2	1,000以下	届出件数	9	31	66	49	0	0	3	5	34.9	***	163	件
数値図化※2	1,000以下	面積	43.2	93.6	458.7	62.8	0.0	0.0	1.5	211.7	***	871.5	km	
数値図化※2	1,000以下	距離	0.0	0.0	1,615.8	0.0	0.0	0.0	0.0	0.0	***	1,615.8	km	
数値図化※2	2,000以下	届出件数	0	0	0	0	0	0	0	0	0.0	***	0	件
数値図化※2	2,000以下	面積	0.0	0.0	0.0	0.0	0.0	0.0	0.0	0.0	***	0.0	km	
数値図化※2	2,000以下	距離	0.0	0.0	0.0	0.0	0.0	0.0	0.0	0.0	***	0.0	km	
数値図化※2	2,500以下	届出件数	63	124	9	1	2	2	0	4	43.9	***	205	件
数値図化※2	2,500以下	面積	2,977.8	2,142.7	133.9	0.2	82.2	32.2	0.0	545.2	***	5,914.2	km	
数値図化※2	2,500以下	距離	0.0	165.4	0.0	0.0	0.0	0.0	0.0	0.0	***	165.4	km	
数値図化※2	5,000以下	届出件数	5	0	1	3	0	0	0	2	2.4	***	11	件
数値図化※2	5,000以下	面積	776.2	0.0	7.7	129.3	0.0	0.0	0.0	39.9	***	953.0	km	
数値図化※2	5,000以下	距離	0.0	0.0	0.0	0.0	0.0	0.0	0.0	0.0	***	0.0	km	
数値図化※2	10,000以下	届出件数	5	0	0	0	0	0	0	0	1.1	***	5	件
数値図化※2	10,000以下	面積	742.2	0.0	0.0	0.0	0.0	0.0	0.0	0.0	***	742.2	km	
数値図化※2	10,000以下	距離	0.0	0.0	0.0	0.0	0.0	0.0	0.0	0.0	***	0.0	km	
数値図化※2	20,000以下	届出件数	0	0	0	0	0	0	0	0	0.0	***	0	件
数値図化※2	20,000以下	面積	0.0	0.0	0.0	0.0	0.0	0.0	0.0	0.0	***	0.0	km	
数値図化※2	20,000以下	距離	0.0	0.0	0.0	0.0	0.0	0.0	0.0	0.0	***	0.0	km	
数値図化※2	20,000超	届出件数	0	0	0	0	0	0	0	0	0.0	***	0	件
数値図化※2	20,000超	面積	0.0	0.0	0.0	0.0	0.0	0.0	0.0	0.0	***	0.0	km	
数値図化※2	20,000超	距離	0.0	0.0	0.0	0.0	0.0	0.0	0.0	0.0	***	0.0	km	
数値図化※2	その他	届出件数	0	0	0	0	0	0	0	0	0.0	***	0	件
数値図化※2	その他	面積	0.0	0.0	0.0	0.0	0.0	0.0	0.0	0.0	***	0.0	km	
数値図化※2	その他	距離	0.0	0.0	0.0	0.0	0.0	0.0	0.0	0.0	***	0.0	km	
数値図化※2	計	届出件数	87	170	127	55	3	2	4	19	100.0	***	467	件
数値図化※2	計	届出件数(%)	18.6	36.4	27.2	11.8	0.6	0.4	0.9	4.1	***	100.0	%	
数値図化※2	計	面積	4,541.9	2,247.9	638.4	193.6	82.2	32.2	1.6	804.9	***	8,542.8	km	
数値図化※2	計	距離	0.0	165.4	1,846.7	0.0	0.0	0.0	0.0	651.8	***	2,663.8	km	

※1「空中写真撮影」は、表-1の「測量種類別の届出件数及び事業量」のうち、モノクロ撮影、カラー撮影及び数値撮影(デジタル)の縮尺区分別の内訳を集計した値。
 ※2「数値図化」は、表-1の「測量種類別の届出件数及び事業量」のうち、数値図化、数値図化(同時調整含む)及び既成図数値化の縮尺区分別の内訳を集計した値。

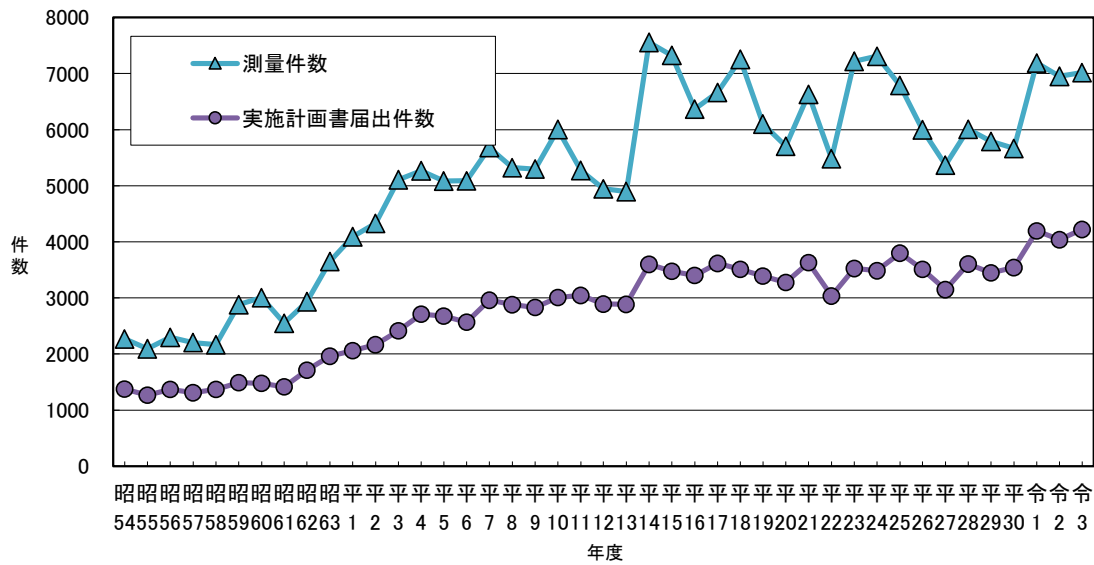


図-1 公共測量実施計画書届出件数と測量件数の推移 (昭和54年度～令和3年度)

※「実施計画書届出件数」及び「測量件数」は、それぞれ表-1に示す合計を示す。

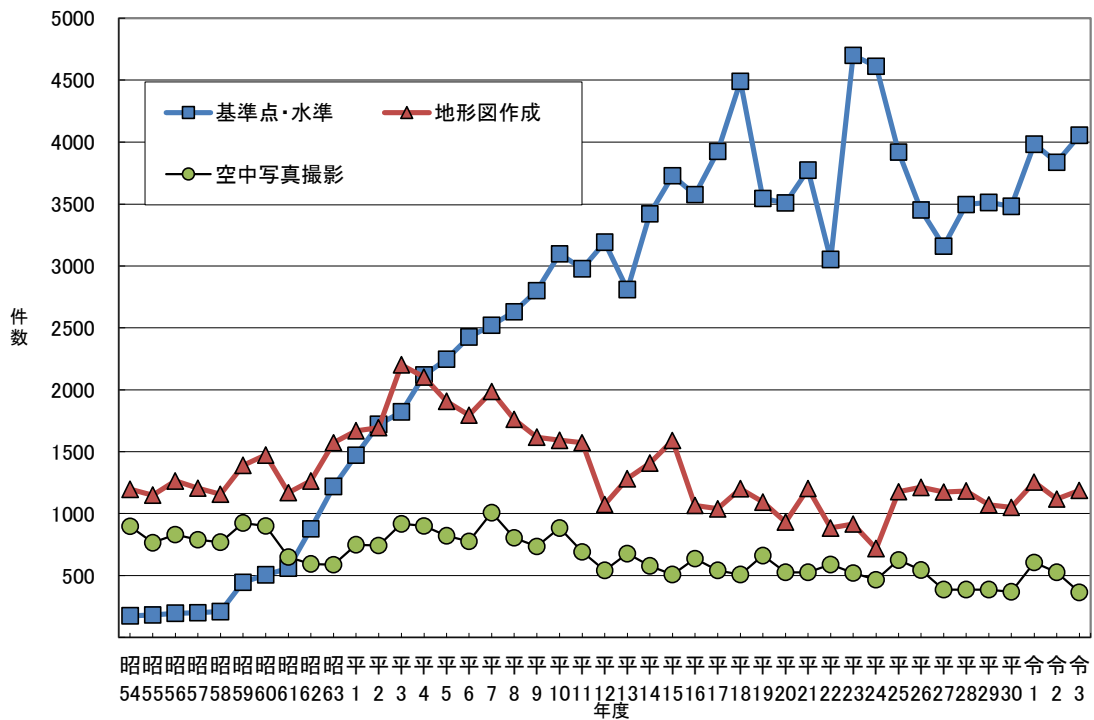


図-2 主な測量の測量件数の推移 (昭和54年度～令和3年度)

※「基準点・水準」は、図-1の「測量件数」のうち、基準点測量、復旧測量(基準点)、水準測量、復旧測量(水準)及び水準測量(GNSS)の内訳を合計した値。「空中写真撮影」はモノクロ撮影、カラー撮影及び数値撮影(デジタル)の内訳を合計した値。

※「地形図作成」は、図-1の「測量件数」のうち、平成24年度までは、平板・平板修正・写測図化・写測修正・数地図化・既成図数値化・数値図修正・空三の内訳を合計した値。平成25年度からは、現地測量(数値地形図作成)・同時調整・空中三角測量・数値図化・数値図化(同時調整含む)・既成図数値化・修正測量の内訳を合計した値。

令和3年度 公共測量実施計画書届出状況

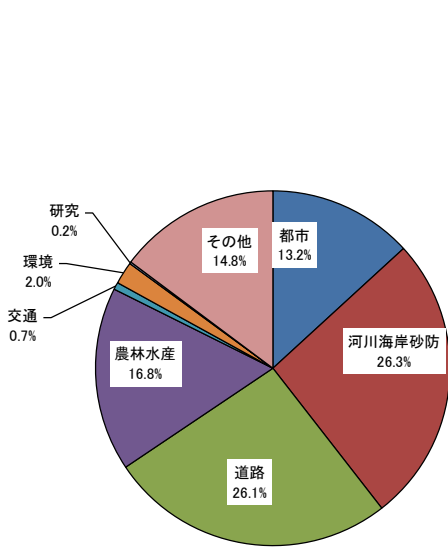


図-3 測量目的別の内訳

※表-1の公共測量実施計画書届出件数の内訳

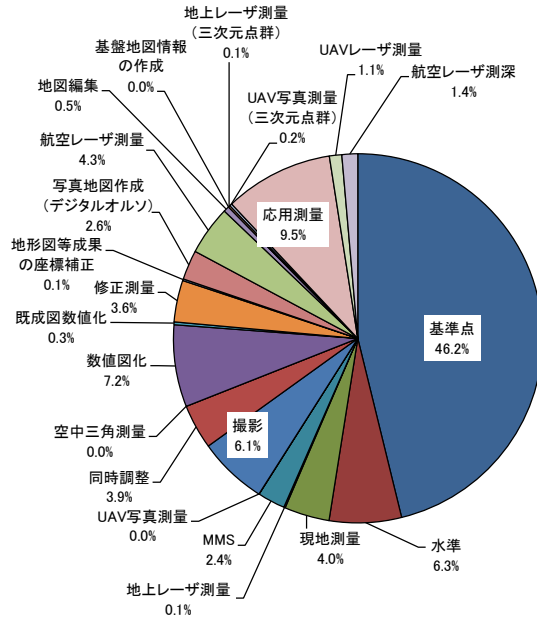


図-4 測量種類別の内訳

※表-1の測量種類別の届出件数の内訳

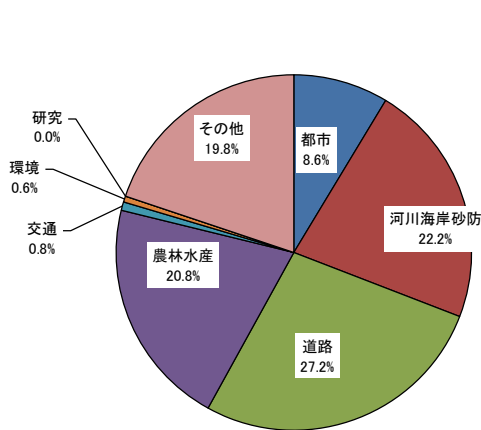


図-5.1 基準点測量 測量目的別の内訳

※表-1の届出件数のうち、基準点測量及び復旧測量(基準点)の内訳

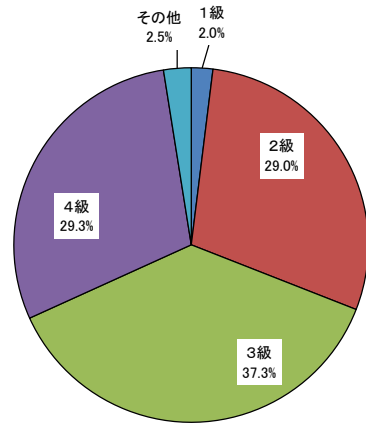


図-5.2 基準点測量 等級別の内訳

※表-2の基準点測量の内訳

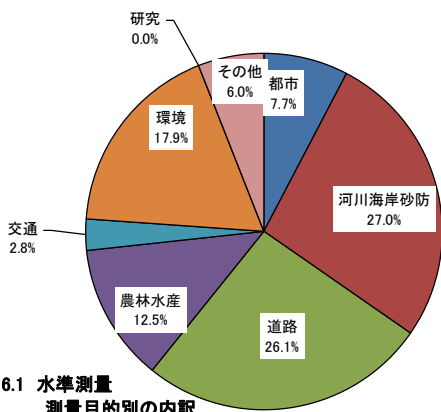


図-6.1 水準測量 測量目的別の内訳

※表-1の届出件数のうち、水準測量、復旧測量(水準)及び水準測量(GNSS)の内訳

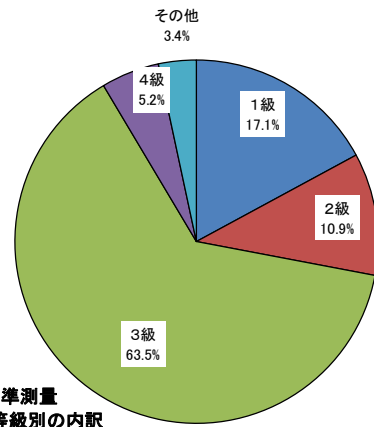


図-6.2 水準測量 等級別の内訳

※表-2の水準測量の内訳

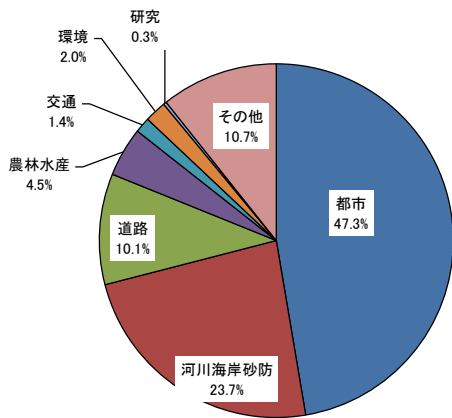


図-7.1 空中写真撮影

測量目的別の内訳

※表-1の届出件数のうち、モノクロ撮影、カラー撮影及び数値撮影(デジタル)の内訳

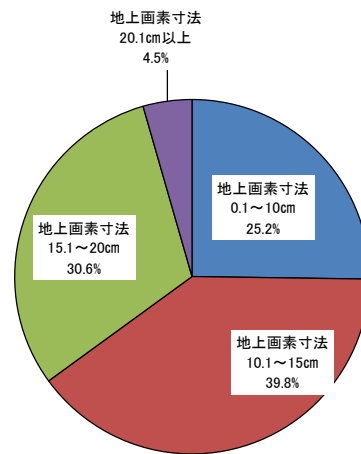


図-7.2 空中写真撮影

地上画素寸法別の内訳

※表-3の空中写真撮影の内訳

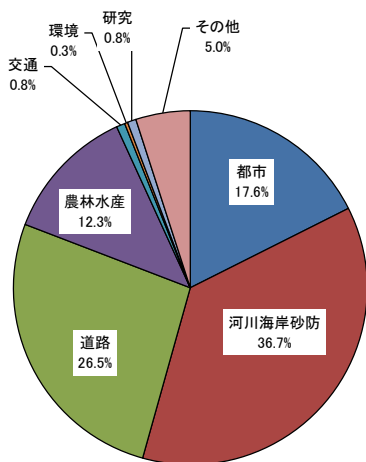


図-8.1 数値図化

測量目的別の内訳

※表-1の届出件数のうち、数値図化、数値図化(同時調整含む)及び既成図数値化の内訳

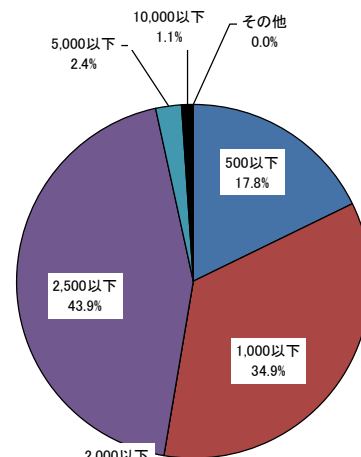


図-8.2 数値図化

地図情報レベル別の内訳

※表-3の数値図化の内訳

※図-5.1、6.1、7.1、8.1について

ある実施計画書に複数の測量種類の記載がある場合は1件と集計しているため、表-1の測量種類別届出件数の内訳とは異なる。

公共測量の記録

対象期間 令和3年4月1日 ～ 令和4年3月31日

北海道地方

都道府県名	測量地域	測量目的	測量種別	縮尺・等級	事業量	測量計画機関(助言番号)	測量作業機関	実施時期	ID
北海道	小平町 一部	道路計画	基準点測量	2級	2点	北海道開発局留萌開発建設部助言 R3.4.8 A0001	留萌測量設計株式会社	R3.4.8 R3.9.29	186014
北海道	枝幸町 一部	都市計画	基準点測量 基準点測量	2級 3級	1点 2点	北海道枝幸町助言 R3.4.22 A0002	北陽測量設計株式会社	R3.4.22 R3.12.10	186113
北海道	芽室町 一部	河川計画	基準点測量 路線測量 用地測量	4級	10点 0.49km 0.0108km ²	北海道開発局帯広開発建設部助言 R3.4.28 A0003	大開技術コンサルタント株式会社	R3.4.28 R3.7.28	186120
北海道	南幌町 一部	道路計画	基準点測量 路線測量 用地測量	4級	58点 1.9km 1.9km	北海道開発局札幌開発建設部助言 R3.4.28 A0004	千廣測量株式会社	R3.4.28 R3.9.17	186179
北海道	札幌市 一部	土地区画整理	基準点測量 基準点測量	3級 4級	6点 35点	北海道札幌市助言 R3.5.7 A0005	昭和株式会社	R3.5.13 R4.3.21	186297
北海道	安平町 一部 厚真町 一部	砂防計画	航空レーザ測量	500	213.76km ²	北海道開発局室蘭開発建設部助言 R3.5.10 A0006	株式会社タナカコンサルタンツ	R3.5.10 R3.11.30	186314
北海道	旭川市 一部	道路計画	復旧測量(基準点)	移転2級	1点	北海道旭川市助言 R3.5.12 A0007	有限会社ユニオンコンサル	R3.6.14 R3.9.30	186332
北海道	和寒町 一部	河川計画	基準点測量	3級	3点	北海道上川総合振興局助言 R3.5.12 A0008	株式会社アクセスフィールド	R3.5.12 R3.9.30	186360
北海道	恵庭市 一部	河川計画	基準点測量	2級	1点	北海道開発局札幌開発建設部千歳川河川事務所助言 R3.5.12 A0009	千廣測量株式会社	R3.5.12 R3.11.30	186364
北海道	遠軽町 一部 西興部村 一部	砂防計画	数値撮影(デジタル) 数値図化	地上画素寸法12cm 1000	9km ² 0.41km ²	北海道オホーツク総合振興局助言 R3.5.17 A0010	株式会社シン技術コンサル	R3.5.17 R3.11.1	186386
北海道	帯広市 一部 清水町 一部 中札内村 一部 更別村 一部	森林計画	航空レーザ測量	500	435km ²	林野庁北海道森林管理局十勝西部森林管理署助言 R3.5.19 A0011	アジア航測株式会社	R3.5.19 R4.2.18	186390
北海道	奈井江町 一部	ほ場整備	基準点測量	3級	5点	北海道空知総合振興局助言 R3.5.14 A0012	株式会社北開測地	R3.5.14 R4.3.10	186403
北海道	滝上町 一部	地籍調査	基準点測量	2級	2点	北海道滝上町助言 R3.5.14 A0013	株式会社ムラコシ	R3.4.20 R4.2.15	186405
北海道	滝上町 一部	地籍調査	基準点測量	2級	2点	北海道滝上町助言 R3.5.14 A0014	株式会社ムラコシ	R3.4.20 R4.2.15	186407
北海道	沼田町 一部	ほ場整備	基準点測量	3級	3点	北海道空知総合振興局助言 R3.5.18 A0015	ダイシン設計株式会社	R3.5.18 R4.3.10	186458
北海道	幌加内町 一部	道路計画	基準点測量	2級	2点	北海道開発局旭川開発建設部士別道路事務所助言 R3.5.18 A0016	株式会社富士建設コンサル	R3.5.18 R3.11.5	186460
北海道	沼田町 一部	ほ場整備	基準点測量	3級	5点	北海道空知総合振興局助言 R3.5.18 A0017	株式会社ルーラルエンジニア	R3.5.18 R4.3.10	186462
北海道	日高町 一部	道路管理	路線測量 用地測量		0.44km ² 0.011km ²	北海道開発局室蘭開発建設部助言 R3.5.21 A0018	シバタ技術コンサルタンツ株式会社	R3.5.21 R3.7.27	186464
北海道	厚真町 一部	砂防計画	UAVレーザ測量 UAVレーザ測量 UAVレーザ測量 数値図化 数値図化 数値図化	1000 1000 1000 1000 1000 1000	0.46km ² 0.27km ² 0.29km ² 0.37km ² 0.2km ² 0.23km ²	北海道開発局室蘭開発建設部助言 R3.5.21 A0019	スミセキ・ジオテクノ株式会社	R3.5.21 R3.11.30	186471
北海道	上ノ国町 一部	道路管理	基準点測量	3級	1点	北海道渡島総合振興局助言 R3.5.21 A0020	北海道土木設計株式会社	R3.5.21 R3.8.10	186472
北海道	当別町 一部	河川計画	復旧測量(基準点)	移転2級	1点	北海道空知総合振興局助言 R3.5.21 A0021	日測技術株式会社	R3.5.17 R3.6.30	186503
北海道	新十津川町 一部	ほ場整備	基準点測量	3級	6点	北海道空知総合振興局助言 R3.5.21 A0022	株式会社みずほ栄設計	R3.5.21 R4.1.28	186504
北海道	長万部町 一部	鉄道計画	基準点測量 基準点測量	2級 3級	2点 1点	鉄道建設・運輸施設整備支援機構助言 R3.5.27 A0023	株式会社ノース技研	R3.5.27 R4.2.10	186508
北海道	網走市 一部 美幌町 一部 津別町 一部 大空町 一部	河川計画	航空レーザ測量	1000	21.2km ²	北海道開発局網走開発建設部助言 R3.5.25 A0024	株式会社タナカコンサルタンツ	R3.5.25 R3.9.13	186522
北海道	別海町 一部	道路計画	基準点測量	3級	3点	北海道別海町助言 R3.5.25 A0025	岩浅測量設計有限会社	R3.5.25 R3.9.30	186524
北海道	えりも町 一部	道路計画	基準点測量 路線測量 用地測量	3級	1点 0.04km 0.00016km ²	北海道開発局室蘭開発建設部助言 R3.5.25 A0026	沼田測量設計株式会社	R3.5.25 R3.7.21	186551
北海道	恵庭市 一部	河川計画	基準点測量	3級	5点	北海道開発局札幌開発建設部千歳川河川事務所助言 R3.5.25 A0027	株式会社北海道朝日航洋	R3.5.25 R3.9.27	186553
北海道	平取町 一部	道路計画	基準点測量	2級	1点	北海道平取町助言 R3.5.25 A0028	アルファ計画株式会社	R3.5.25 R3.8.31	186555
北海道	枝幸町 一部	都市計画	数値図化	2500	9.52km ²	北海道枝幸町助言 R3.5.25 A0029	株式会社シン技術コンサル	R3.5.25 R3.12.10	186573
北海道	更別村 一部	土地改良	基準点測量	3級	10点	北海道十勝総合振興局助言 R3.5.27 A0030	株式会社北海道農業建設コンサルタンツ	R3.5.27 R4.2.21	186585
北海道	北見市 一部	農道計画	基準点測量 基準点測量	1級 3級	5点 19点	北海道オホーツク総合振興局助言 R3.5.27 A0031	株式会社山腰測量設計事務所	R3.5.27 R3.9.30	186586
北海道	室蘭市 一部	砂防計画	基準点測量	3級	2点	北海道胆振総合振興局助言 R3.5.31 A0033	株式会社菅原測量設計	R3.5.31 R3.6.30	186642
北海道	幌加内町 一部	ダム計画	航空レーザ測深	1000	0.86km ²	北海道開発局札幌開発建設部助言 R3.5.31 A0034	株式会社バスコ	R3.5.26 R3.12.17	186650
北海道	芽室町 一部	河川計画	基準点測量 用地測量	4級	33点 0.0477km ² 2.2km	北海道開発局帯広開発建設部助言 R3.6.1 A0035	東和工研株式会社	R3.6.1 R3.10.21	186674
北海道	幌加内町 一部	道路台帳	基準点測量	2級	2点	北海道開発局旭川開発建設部助言 R3.6.2 A0036	株式会社ダイテプランニング	R3.6.2 R3.10.1	186686
北海道	江別市 一部	都市計画	数値撮影(デジタル) 同時調整 写真地図作成(デジタルオルソ)	地上画素寸法12cm 1000 1000	187.38km ² 187.38km ² 187.38km ²	北海道江別市助言 R3.6.2 A0037	株式会社シン技術コンサル	R3.6.1 R3.11.30	186688
北海道	浦臼町 一部	砂防計画	基準点測量 基準点測量 水準測量(GNSS) 数値撮影(デジタル) 数値図化(同時調整含む)	2級 3級 3級 1000	3点 3点 1点 3.67km ² 0.39km ²	北海道空知総合振興局助言 R3.6.14 A0038	株式会社シン技術コンサル	R3.6.2 R3.12.20	186690
北海道	増毛町 一部	砂防計画	基準点測量 基準点測量 水準測量(GNSS)	2級 3級 3級	3点 5点 1点	北海道留萌振興局助言 R3.6.2 A0039	株式会社北建コンサルタンツ	R3.6.2 R3.11.30	186692
北海道	厚岸町 一部	道路管理	基準点測量	2級	1点	北海道厚岸町助言 R3.6.2 A0040	和光技研株式会社	R3.6.2 R3.9.10	186704
北海道	稚内市 一部	土地改良	基準点測量	2級	25点	北海道宗谷総合振興局助言 R3.6.2 A0041	パブリックコンサルタンツ株式会社	R3.6.2 R4.3.10	186706
北海道	洞爺湖町 一部	土地改良	基準点測量	2級	5点	北海道開発局室蘭開発建設部助言 R3.6.8 A0042	株式会社フロンティア技研	R3.6.8 R3.12.10	186727
北海道	安平町 一部	道路計画	基準点測量 基準点測量	2級 3級	2点 1点	北海道安平町助言 R3.6.11 A0043	ダイシン設計株式会社	R3.6.11 R3.11.30	186744

都道府県名	測量地域	測量目的	測量種別	縮尺・等級	事業量	測量計画機関(助言番号)	測量作業機関	実施時期	ID
北海道	今金町 一部	土地区画整理	基準点測量	1級	3点	北海道開発局函館開発建設部助言 R3.6.8 A0044	株式会社三幸ランドプランニング	R3.6.8 R4.2.28	186746
北海道	帯広市 一部	土地改良	基準点測量	2級	2点	北海道開発局帯広開発建設部助言 R3.6.8 A0045	株式会社フロンティア技研	R3.6.8 R3.12.10	186750
北海道	士幌町 一部	道路計画	基準点測量	2級	1点	北海道十勝総合振興局助言 R3.6.8 A0046	株式会社松田技術コンサルタント	R3.6.8 R3.9.30	186752
北海道	芽室町 一部	河川計画	基準点測量 用地測量	4級	55点 0.0635km ²	北海道開発局帯広開発建設部助言 R3.6.8 A0047	丸菱測量設計株式会社	R3.6.8 R3.10.26	186765
北海道	帯広市 一部	河川計画	基準点測量 路線測量 用地測量	4級	37点 2.6km 0.0602km ²	北海道開発局帯広開発建設部助言 R3.6.8 A0048	株式会社松田技術コンサルタント	R3.6.8 R3.11.24	186766
北海道	留萌市 一部	河川管理	基準点測量	2級	1点	北海道留萌振興局助言 R3.6.9 A0049	留萌測量設計株式会社	R3.4.27 R3.12.20	186781
北海道	増毛町 一部	河川管理	数値撮影(デジタル) 同時調整 数値図化	地上画素寸法12cm 1000	8km ² 8km ² 0.64km ²	北海道留萌振興局助言 R3.6.8 A0050	株式会社シン技術コンサル	R3.6.8 R3.9.30	186783
北海道	帯広市 一部	土地改良	基準点測量	2級	4点	北海道開発局帯広開発建設部助言 R3.6.9 A0051	北王コンサルタント株式会社	R3.6.9 R3.12.10	186800
北海道	遠軽町 一部	砂防計画	基準点測量 水準測量	2級 3級	2点 2.4km	北海道オホーツク総合振興局助言 R3.6.10 A0052	株式会社シン技術コンサル	R3.6.10 R4.3.22	186802
北海道	帯広市 一部	土地改良	基準点測量	2級	3点	北海道開発局帯広開発建設部助言 R3.6.11 A0053	北王コンサルタント株式会社	R3.6.11 R4.1.19	186804
北海道	帯広市 一部 中札内村 一部	河川計画	数値撮影(デジタル)	地上画素寸法20cm	181.5km ²	北海道開発局帯広開発建設部助言 R3.6.10 A0054	株式会社バスコ	R3.6.10 R3.11.29	186807
北海道	白糠町 一部 釧路市 一部	砂防計画	数値撮影(デジタル) 数値図化	地上画素寸法12cm 1000	11km ² 0.63km ²	北海道釧路総合振興局助言 R3.6.10 A0055	株式会社シン技術コンサル	R3.6.10 R3.11.30	186811
北海道	釧路市 一部	ほ場整備	基準点測量	2級	5点	北海道開発局釧路開発建設部助言 R3.6.14 A0056	株式会社ズコーシャ	R3.6.14 R4.2.4	186823
北海道	帯広市 一部	農地開発	基準点測量 路線測量 用地測量	4級	46点 2.5km 0.062km ²	北海道開発局帯広開発建設部助言 R3.6.14 A0057	株式会社安井測量設計事務所	R3.6.14 R3.11.9	186828
北海道	新得町 一部	河川計画	基準点測量	2級	1点	北海道十勝総合振興局助言 R3.6.14 A0058	株式会社松田技術コンサルタント	R3.6.14 R4.3.22	186829
北海道	中川町 一部	道路計画	基準点測量	2級	1点	北海道中川町助言 R3.6.11 A0059	株式会社ケイジー技研 かたやま測量株式会社	R2.5.31 R3.11.1	186854
北海道	美幌市 一部 夕張市 一部	岩見沢市 一部 砂防計画	数値撮影(デジタル) 数値図化(同時調整含む) 数値図化(同時調整含む) 基準点測量 水準測量(GNSS)	地上画素寸法12cm 1000 1000 2級 3級	10km ² 0.2km ² 0.2km ² 2点 1点	北海道空知総合振興局助言 R3.6.14 A0060	株式会社シン技術コンサル	R3.6.14 R3.11.22	186868
北海道	夕張市 一部	河川管理	基準点測量 基準点測量 水準測量(GNSS)	2級 3級 3級	1点 2点 1点	北海道空知総合振興局助言 R3.6.14 A0061	日測技研株式会社	R3.6.14 R3.11.22	186870
北海道	新得町 一部	ダム計画	基準点測量	2級	6点	北海道十勝総合振興局助言 R3.6.14 A0062	株式会社ズコーシャ	R3.6.14 R3.12.10	186890
北海道	遠軽町 一部	砂防計画	基準点測量 水準測量	2級 3級	2点 1点	北海道オホーツク総合振興局助言 R3.6.14 A0063	株式会社シン技術コンサル	R3.6.14 R4.3.22	186892
北海道	大樹町 一部	農地開発	基準点測量	2級	1点	北海道十勝総合振興局助言 R3.6.14 A0064	株式会社ズコーシャ	R3.6.14 R3.12.24	186911
北海道	北見市 一部	河川管理	基準点測量	2級	4点	北海道開発局網走開発建設部助言 R3.6.14 A0065	大起コンサルタント株式会社	R3.6.14 R3.11.26	186913
北海道	大樹町 一部	河川管理	基準点測量	2級	5点	北海道十勝総合振興局助言 R3.6.14 A0066	北王コンサルタント株式会社	R3.6.14 R4.3.10	186915
北海道	帯広市 一部	農地開発	基準点測量	3級	1点	北海道十勝総合振興局助言 R3.6.14 A0067	北王コンサルタント株式会社	R3.6.14 R4.2.10	186917
北海道	札幌市 一部	都市計画	基準点測量	3級	33点	北海道札幌市助言 R3.6.14 A0068	アルスマエヤ株式会社	R3.6.14 R3.8.23	186931
北海道	名寄市 一部	河川管理	基準点測量	2級	3点	北海道開発局旭川開発建設部助言 R3.6.14 A0069	五大建設コンサルタント株式会社	R3.6.14 R3.10.15	186932
北海道	今金町 一部	土地区画整理	基準点測量	1級	2点	北海道開発局函館開発建設部助言 R3.6.16 A0070	北王コンサルタント株式会社	R3.6.16 R4.2.28	186934
北海道	蘭越町 一部	河川管理	数値撮影(デジタル) 数値図化	地上画素寸法12cm 1000	6km ² 0.55km ²	北海道後志総合振興局助言 R3.6.16 A0071	株式会社シン技術コンサル	R3.6.16 R3.11.30	186936
北海道	函館市 一部	道路管理	基準点測量 用地測量	4級	220点 0.21km ²	北海道開発局函館開発建設部助言 R3.6.17 A0072	臥牛測量設計株式会社	R3.6.17 R3.11.11	186938
北海道	今金町 一部	土地改良	基準点測量 基準点測量	3級 4級	26点 170点	北海道釧路振興局助言 R3.6.25 A0073	道南測量設計株式会社	R3.6.25 R3.9.30	186940
北海道	岩内町 一部	道路管理	基準点測量 基準点測量	1級 3級	1点 1点	北海道岩内町助言 R3.6.21 A0074	株式会社牧野測量	R3.6.21 R3.10.20	186943
北海道	白老町 一部	下水道管理	基準点測量	2級	3点	北海道白老町助言 R3.6.16 A0075	アルファ計画株式会社	R3.6.16 R3.11.1	186947
北海道	大空町 一部	農地開発	基準点測量 基準点測量	2級 3級	2点 8点	北海道オホーツク総合振興局助言 R3.6.16 A0076	サン技術コンサルタント株式会社	R3.6.16 R4.2.18	186957
北海道	白糠町 一部	河川管理	航空レーザ測量	1000	64.2km ²	北海道釧路総合振興局助言 R3.6.18 A0077	防災地質工業株式会社	R3.6.18 R4.2.21	186959
北海道	深川市 一部	ほ場整備	基準点測量	3級	4点	北海道空知総合振興局助言 R3.6.16 A0078	株式会社前谷土木設計事務所	R3.6.10 R4.3.10	186988
北海道	石狩市 一部	道路管理	基準点測量	2級	1点	北海道開発局札幌開発建設部助言 R3.6.16 A0079	株式会社佐川測量社	R3.6.16 R3.9.17	186990
北海道	江別市 一部	都市計画	修正測量	2500	35.18km ²	北海道江別市助言 R3.6.18 A0080	株式会社GIS北海道	R3.6.18 R4.3.22	186994
北海道	帯広市 一部	農地開発	基準点測量 路線測量 用地測量	4級	28点 1.7km 0.0458km ²	北海道開発局帯広開発建設部助言 R3.6.18 A0081	菊地技術コンサルタント株式会社	R3.6.18 R3.11.4	187010
北海道	共和町 一部	道路計画	基準点測量	3級	3点	北海道共和町助言 R3.6.18 A0082	株式会社シン技術コンサル	R3.6.18 R3.11.30	187016
北海道	厚沢部町 一部	土地改良	基準点測量	3級	18点	北海道釧路振興局助言 R3.6.18 A0083	内外エンジニアリング北海道株式会社	R3.6.18 R3.12.10	187022
北海道	美幌市 一部	ほ場整備	基準点測量	3級	4点	北海道空知総合振興局助言 R3.6.18 A0084	株式会社みずほ栄設計	R3.6.18 R4.2.18	187047
北海道	奈井江町 一部	ほ場整備	基準点測量	3級	11点	北海道空知総合振興局助言 R3.6.18 A0085	ダシン設計株式会社	R3.6.18 R3.12.10	187049
北海道	東神楽町 一部	河川管理	基準点測量	2級	3点	北海道上川総合振興局助言 R3.6.18 A0086	株式会社ヒロノ測建	R3.6.18 R3.12.10	187054
北海道	八雲町 一部	道路計画	基準点測量 基準点測量	2級 3級	2点 1点	北海道開発局函館開発建設部助言 R3.6.25 A0087	株式会社ケイジー技研	R3.6.25 R3.10.7	187058
北海道	札幌市 一部	都市計画	基準点測量	3級	33点	北海道札幌市助言 R3.6.21 A0088	株式会社ハイデックス和島	R3.6.21 R3.8.23	187061
北海道	江別市 一部	道路管理	基準点測量	3級	1点	北海道江別市助言 R3.6.25 A0089	株式会社測匠	R3.6.25 R3.11.30	187062
北海道	別海町 一部	農道計画	基準点測量	2級	2点	北海道根室振興局助言 R3.6.21 A0090	東邦コンサルタント株式会社	R3.6.21 R4.3.18	187064
北海道	津別町 一部	農地開発	基準点測量	2級	2点	北海道オホーツク総合振興局助言 R3.6.21 A0091	大起コンサルタント株式会社	R3.6.21 R3.10.29	187066
北海道	滝上町 一部	農地開発	基準点測量	2級	3点	北海道オホーツク総合振興局助言 R3.6.21 A0092	大起コンサルタント株式会社	R3.6.21 R3.10.29	187068

都道府県名	測量地域	測量目的	測量種別	縮尺・等級	事業量	測量計画機関(助言番号)	測量作業機関	実施時期	ID
北海道	津別町 一部	農地開発	基準点測量	2級	3点	北海道オホーツク総合振興局 助言 R3.6.21 A0093	大起コンサルタント株式会社	R3.6.21 R3.10.29	187072
北海道	厚沢部町 一部	河川管理	数値撮影(デジタル) 数値図化	地上画素寸法12cm 1000	6km ² 0.65km ²	北海道渡島総合振興局 助言 R3.6.21 A0094	株式会社シン技術コンサル	R3.6.21 R3.11.30	187094
北海道	富良野市 一部	砂防計画	基準点測量 基準点測量 水準測量 数値撮影(デジタル) 数値図化(同時調整含む)	2級 3級 3級 地上画素寸法12cm 1000	3点 2点 9.8km 4km ² 0.22km ²	北海道上川総合振興局 助言 R3.6.25 A0095	株式会社シン技術コンサル	R3.6.25 R4.1.20	187097
北海道	東川町 一部 旭川市 一部	河川管理	数値撮影(デジタル) 数値図化 数値図化(同時調整含む)	地上画素寸法14cm 1000 1000	7km ² 0.24km ² 0.18km ²	北海道上川総合振興局 助言 R3.6.22 A0096	株式会社シン技術コンサル	R3.6.22 R3.12.10	187099
北海道	東川町 一部 旭川市 一部	河川管理	基準点測量 水準測量(GNSS) 水準測量	2級 3級 3級	5点 1点 3.4km	北海道上川総合振興局 助言 R3.6.25 A0097	株式会社日興ジオテック	R3.6.25 R3.12.10	187103
北海道	和寒町 一部 剣淵町 一部	河川管理	基準点測量 基準点測量	2級 3級	5点 4点	北海道上川総合振興局 助言 R3.6.25 A0098	北武コンサルタント株式会社	R3.6.25 R4.3.22	187105
北海道	岩見沢市 一部	ほ場整備	基準点測量	1級	2点	北海道開発局札幌開発建設部 助言 R3.6.25 A0099	株式会社北開測地	R3.6.25 R4.1.31	187107
北海道	厚沢部町 一部	土地改良	基準点測量	3級	18点	北海道釧路振興局 助言 R3.6.25 A0100	東日本設計株式会社	R3.6.25 R3.12.10	187113
北海道	猿払村 一部	道路管理	基準点測量	2級	1点	北海道開発局稚内開発建設部 助言 R3.6.25 A0101	北陽測量設計株式会社	R3.6.25 R3.9.24	187114
北海道	稚内市 一部	河川管理	基準点測量	2級	2点	北海道開発局稚内開発建設部 助言 R3.6.25 A0102	北裕建設コンサルタント株式会社	R3.6.25 R3.9.24	187116
北海道	釧路市 一部	ほ場整備	基準点測量	2級	4点	北海道開発局釧路開発建設部 助言 R3.6.25 A0103	北王コンサルタント株式会社	R3.6.25 R4.2.10	187131
北海道	釧路市 一部	砂防計画	基準点測量 基準点測量	2級 3級	2点 1点	北海道釧路総合振興局 助言 R3.6.25 A0104	小林技術コンサルタント株式会社	R3.6.25 R3.11.30	187133
北海道	蘭越町 一部	河川管理	基準点測量 水準測量	3級 3級	3点 11km 2点	北海道後志総合振興局 助言 R3.6.25 A0105	株式会社シン技術コンサル	R3.6.25 R4.1.20	187135
北海道	当別町 一部	ほ場整備	基準点測量	3級	9点	北海道石狩振興局 助言 R3.6.25 A0106	株式会社アース設計事務所	R3.6.25 R4.1.20	187172
北海道	旭川市 一部	道路管理	基準点測量	3級	1点	北海道旭川市 助言 R3.6.25 A0107	株式会社三共コンサルタント	R3.6.25 R3.9.30	187175
北海道	旭川市 一部	道路管理	基準点測量	3級	1点	北海道旭川市 助言 R3.6.25 A0108	旭川設計測量株式会社	R3.6.25 R3.10.31	187176
北海道	中富良野町 一部	ほ場整備	基準点測量	3級	4点	北海道上川総合振興局 助言 R3.6.25 A0109	新栄コンサルタント株式会社	R3.6.25 R4.2.10	187177
北海道	日高町 一部	農地開発	基準点測量	3級	2点	北海道日高振興局 助言 R3.6.29 A0110	昭和測量設計株式会社	R3.6.29 R3.8.10	187188
北海道	帯広市 一部	農地開発	基準点測量 路線測量 用地測量	4級	29点 1.6km 0.0369km ²	北海道開発局帯広開発建設部 助言 R3.6.25 A0111	株式会社富士雄設計コンサルタント	R3.6.25 R3.11.9	187191
北海道	せたな町 一部	ほ場整備	基準点測量 基準点測量	2級 3級	3点 11点	北海道釧路振興局 助言 R3.6.25 A0112	拓新エンジニア株式会社	R3.6.25 R4.3.10	187192
北海道	八雲町 一部	ほ場整備	基準点測量	3級	3点	北海道渡島総合振興局 助言 R3.6.25 A0113	株式会社東開開発	R3.6.25 R3.10.8	187195
北海道	幕別町 一部	農地開発	基準点測量	3級	26点	北海道十勝総合振興局 助言 R3.7.1 A0114	株式会社西田設計コンサル	R3.6.30 R4.3.10	187210
北海道	増毛町 一部	砂防計画	基準点測量 基準点測量	2級 3級	1点 1点	北海道留萌振興局 助言 R3.6.25 A0115	株式会社協和コンサル タント	R3.6.30 R3.9.30	187241
北海道	当別町 一部	ほ場整備	基準点測量 基準点測量	2級 3級	7点 3点	北海道石狩振興局 助言 R3.6.25 A0116	内外エンジニアリング北海道株式会社	R3.6.25 R4.1.20	187246
北海道	美唄市 一部	ほ場整備	復旧測量(基準点)	移転1級	1点	北海道開発局札幌開発建設部 助言 R3.6.25 A0117	サン技術コンサルタント株式会社	R3.6.25 R4.2.10	187256
北海道	標茶町 一部 弟子屈町 一部	河川管理	航空レーザ測深	500・1000	29.1km ²	北海道開発局釧路開発建設部 助言 R3.7.1 A0118	株式会社北海道朝日航 洋	R3.7.1 R4.2.28	187276
北海道	北見市 一部	河川計画	基準点測量	2級	1点	北海道オホーツク総合振興局 助言 R3.7.1 A0119	株式会社北海道水工 コンサルタンツ	R3.7.1 R4.2.21	187278
北海道	江差町 一部	道路管理	基準点測量	2級	2点	北海道江差町 助言 R3.7.2 A0120	株式会社アイネス	R3.7.2 R3.9.30	187280
北海道	江差町 一部	ほ場整備	基準点測量	2級	7点	北海道釧路振興局 助言 R3.7.2 A0121	株式会社西田設計コンサル	R3.7.2 R3.10.29	187284
北海道	蘭越町 一部	ほ場整備	基準点測量 基準点測量	2級 3級	1点 5点	北海道後志総合振興局 助言 R3.7.2 A0122	株式会社帝国設計事務所	R3.7.2 R4.1.20	187287
北海道	蘭越町 一部	ほ場整備	基準点測量 基準点測量	2級 3級	5点 5点	北海道後志総合振興局 助言 R3.7.2 A0123	株式会社アース設計事務所	R3.7.2 R4.2.10	187289
北海道	浜中町 一部	農道計画	基準点測量	2級	6点	北海道釧路総合振興局 助言 R3.7.1 A0124	株式会社松木測量設計	R3.7.1 R4.2.18	187297
北海道	帯広市 一部	農地開発	基準点測量	2級	2点	北海道開発局帯広開発建設部 助言 R3.7.1 A0125	NTCコンサルタンツ株式 会社	R3.7.1 R3.12.10	187299
北海道	本別町 一部	道路管理	基準点測量 基準点測量 路線測量 用地測量	2級 4級	1点 8点 0.45km 0.0135km ²	北海道開発局帯広開発建設部 助言 R3.7.1 A0126	株式会社中央エンジニア	R3.7.1 R3.10.1	187301
北海道	深川市 一部	道路管理	基準点測量	3級	3点	北海道深川市 助言 R3.7.1 A0127	株式会社北開測地	R3.7.1 R3.12.20	187318
北海道	砂川市 一部	ほ場整備	基準点測量	2級	1点	北海道空知総合振興局 助言 R3.7.1 A0128	株式会社本山測量設計	R3.7.1 R4.3.10	187320
北海道	木古内町 一部	地籍調査	基準点測量	2級	2点	北海道木古内町 助言 R3.7.2 A0129	協友測量設計株式会社	R3.7.2 R3.11.30	187324
北海道	真狩村 一部	土地改良	基準点測量	3級	5点	北海道後志総合振興局 助言 R3.7.2 A0130	株式会社ズコーシャ	R3.7.2 R4.3.10	187326
北海道	江差町 一部	土地改良	基準点測量	2級	2点	北海道釧路振興局 助言 R3.7.2 A0131	株式会社北海道農業建 設コンサルタント	R3.7.2 R4.3.18	187328
北海道	帯広市 一部	都市計画	基準点測量 基準点測量	2級 3級	1点 2点	北海道帯広市 助言 R3.7.2 A0132	株式会社ズコーシャ	R3.7.2 R3.10.20	187330
北海道	北見市 一部	基準点管理	基準点測量 復旧測量(基準点)	3級 街区多角点	1点 1点	北海道北見市 助言 R3.7.2 A0133	株式会社山腰測量設計 事務所	R3.7.2 R3.9.30	187331
北海道	共和町 一部	道路管理	基準点測量 路線測量 用地測量	4級	64点 1.4km 0.0688km ²	北海道開発局小樽開発建設部 助言 R3.7.9 A0134	HRS株式会社	R3.7.9 R3.10.25	187349
北海道	妹背牛町 一部	ほ場整備	基準点測量	3級	2点	北海道空知総合振興局 助言 R3.7.2 A0135	株式会社北開測地	R3.7.2 R4.2.28	187371
北海道	斜里町 一部	土地改良	基準点測量	2級	6点	北海道開発局網走開発建設部 助言 R3.7.2 A0136	株式会社農土コンサル	R3.7.2 R4.2.17	187374
北海道	釧路市 一部	農道計画	基準点測量	3級	1点	北海道釧路総合振興局 助言 R3.7.2 A0137	小林技術コンサルタント 株式会社	R3.7.2 R3.11.19	187380
北海道	大空町 一部	農地開発	基準点測量	3級	10点	北海道オホーツク総合振興局 助言 R3.7.6 A0138	益村測量設計株式会社	R3.7.6 R4.2.28	187382
北海道	新篠津村 一部	ほ場整備	基準点測量	3級	16点	北海道石狩振興局 助言 R3.7.6 A0139	株式会社西田設計コンサル	R3.7.6 R4.2.18	187398
北海道	岩見沢市 一部	ほ場整備	基準点測量	3級	6点	北海道空知総合振興局 助言 R3.7.6 A0140	株式会社ルーラルエンジ ニア	R3.7.6 R4.3.10	187404

都道府県名	測量地域	測量目的	測量種別	縮尺・等級	事業量	測量計画機関(助言番号)	測量作業機関	実施時期	ID
北海道	浦河町 一部	ほ場整備	基準点測量	3級	2点	北海道日高振興局 助言 R3.7.6 A0141	株式会社桜井測量	R3.7.6 R4.3.10	187447
北海道	清水町 一部	砂防計画	基準点測量 水準測量(GNSS) 数値撮影(デジタル) 同時調整 数値図化	1級 3級 地上画素寸法12cm 1000 1000	2点 1点 51km ² 51km ² 0.59km ²	北海道十勝総合振興局 助言 R3.7.6 A0142	株式会社ズコーシャ	R3.7.6 R3.12.20	187455
北海道	帯広市 一部	土地改良	基準点測量	2級	4点	北海道開発局帯広開発建設部 助言 R3.7.6 A0143	株式会社農土コンサル	R3.7.6 R4.1.14	187460
北海道	別海町 一部	農道計画	基準点測量	2級	2点	北海道別海町 助言 R3.7.6 A0144	株式会社インゾック	R3.7.6 R3.11.30	187462
北海道	芽室町 一部	河川計画	基準点測量	2級	2点	北海道十勝総合振興局 助言 R3.7.6 A0145	北海道土木設計株式会社	R3.7.6 R4.1.31	187467
北海道	清水町 一部	道路計画	基準点測量	3級	2点	北海道清水町 助言 R3.7.6 A0146	有限会社板橋測量設計事務所	R3.7.6 R3.9.30	187469
北海道	当別町 一部	ほ場整備	基準点測量	2級	8点	北海道石狩振興局 助言 R3.7.6 A0147	株式会社北海道農業建設コンサルタント	R3.7.6 R3.12.20	187470
北海道	遠別町 一部	ほ場整備	基準点測量 基準点測量	1級 3級	4点 5点	北海道留萌振興局 助言 R3.7.6 A0148	株式会社よした設計コンサルタント	R3.7.6 R4.2.28	187472
北海道	遠別町 一部	ほ場整備	基準点測量	2級	8点	北海道留萌振興局 助言 R3.7.6 A0149	株式会社三幸ランドプランニング	R3.7.6 R4.2.28	187474
北海道	岩見沢市 一部	ほ場整備	基準点測量	3級	4点	北海道空知総合振興局 助言 R3.7.6 A0150	株式会社みずほ栄設計	R3.7.6 R4.3.10	187478
北海道	平取町 一部	ほ場整備	基準点測量	3級	2点	北海道日高振興局 助言 R3.7.6 A0151	株式会社日高測量	R3.7.6 R3.12.1	187480
北海道	余市町 一部	河川管理	基準点測量 基準点測量	2級 3級	1点 2点	北海道後志総合振興局 助言 R3.7.6 A0152	有限会社大野測量	R3.7.6 R3.9.30	187481
北海道	八雲町 一部	河川管理	基準点測量	2級	3点	北海道渡島総合振興局 助言 R3.7.6 A0153	株式会社北海道水工コンサルタント	R3.7.6 R3.12.20	187483
北海道	厚岸町 一部	地籍調査	基準点測量	3級	3点	北海道厚岸町 助言 R3.7.6 A0154	株式会社郡土木コンサルタント	R3.7.20 R3.10.22	187485
北海道	留萌市 一部	ほ場整備	基準点測量 基準点測量	2級 3級	2点 5点	北海道留萌振興局 助言 R3.7.6 A0155	扇コンサル株式会社	R3.7.6 R4.2.18	187489
北海道	登別市 一部	都市計画	基準点測量	2級	2点	北海道登別市 助言 R3.7.7 A0156	株式会社東測	R3.7.7 R3.10.29	187503
北海道	北斗市 一部	道路計画	基準点測量	3級	1点	北海道開発局函館開発建設部 助言 R3.7.7 A0157	建基コンサルタント株式会社	R3.7.7 R3.10.28	187505
北海道	南富良野町 一部	河川管理	基準点測量 路線測量 用地測量	4級	22点 0.94km 0.0625km ²	北海道開発局札幌開発建設部 助言 R3.7.7 A0158	磯崎秀栄測量設計株式会社	R3.7.7 R3.11.2	187524
北海道	仁木町 一部 古平町 一部	砂防計画	基準点測量 基準点測量 水準測量 数値撮影(デジタル) 数値図化(同時調整含む)	2級 3級 3級 地上画素寸法12cm 1000	3点 2点 1点 8km ² 0.17km ²	北海道後志総合振興局 助言 R3.7.9 A0159	株式会社シン技術コンサル	R3.7.9 R3.12.10	187549
北海道	士別市 一部	ほ場整備	基準点測量	2級	4点	北海道上川総合振興局 助言 R3.7.9 A0160	株式会社三幸ランドプランニング	R3.7.9 R4.3.18	187551
北海道	東神楽町 一部	道路管理	基準点測量	2級	2点	北海道上川総合振興局 助言 R3.7.9 A0161	株式会社奏開発コンサル	R3.7.9 R3.9.30	187555
北海道	美幌市 一部	ほ場整備	基準点測量	3級	1点	北海道空知総合振興局 助言 R3.7.9 A0162	益村測量設計株式会社	R3.7.9 R4.3.10	187559
北海道	沼田町 一部	ほ場整備	基準点測量	3級	7点	北海道空知総合振興局 助言 R3.7.9 A0163	株式会社グリーン測量	R3.7.9 R4.3.18	187561
北海道	蘭越町 一部	ほ場整備	基準点測量	3級	5点	北海道後志総合振興局 助言 R3.7.9 A0164	株式会社みずほ栄設計	R3.7.9 R3.12.10	187570
北海道	蘭越町 一部	ほ場整備	基準点測量	3級	10点	北海道後志総合振興局 助言 R3.7.9 A0165	パブリックコンサルタント株式会社	R3.7.9 R4.1.20	187571
北海道	雨竜町 一部	土地改良	基準点測量 基準点測量 基準点測量	3級 3級(改測) 4級	66点 3点 218点	北海道空知総合振興局 助言 R3.7.13 A0166	株式会社北開測地	R3.7.13 R4.2.18	187594
北海道	砂川市 一部	道路管理	基準点測量	3級	2点	北海道開発局札幌開発建設部 助言 R3.7.9 A0167	滝川測量設計株式会社	R3.7.9 R3.10.29	187599
北海道	三笠市 一部	道路管理	基準点測量 路線測量 用地測量	4級	16点 0.08km 0.002km ²	北海道開発局札幌開発建設部 助言 R3.7.15 A0168	共和コンサルタント株式会社	R3.7.15 R3.9.17	187609
北海道	北見市 一部	道路計画	基準点測量 用地測量	4級	24点 0.0221km ²	北海道開発局網走開発建設部 助言 R3.7.13 A0169	株式会社ナオック	R3.7.13 R3.10.18	187616
北海道	北見市 一部	道路計画	基準点測量 用地測量		0.0141km ²	北海道開発局網走開発建設部 助言 R3.7.13 A0170	株式会社山腰測量設計事務所	R3.7.13 R3.9.28	187617
北海道	中札内村 一部	道路管理	基準点測量	3級	2点	北海道十勝総合振興局 助言 R3.7.13 A0171	有限会社石丸測量社	R3.7.13 R3.9.10	187640
北海道	美深町 一部	河川管理	基準点測量	3級	2点	北海道開発局旭川開発建設部 助言 R3.7.13 A0172	荒木測量設計株式会社	R3.7.13 R3.11.11	187646
北海道	北見市 一部	土地改良	基準点測量	2級	8点	北海道開発局網走開発建設部 助言 R3.7.14 A0173	株式会社農土コンサル	R3.7.14 R4.1.21	187648
北海道	北見市 一部	農地開発	基準点測量	2級	1点	北海道開発局網走開発建設部 助言 R3.7.13 A0174	サン技術コンサルタント株式会社	R3.7.13 R3.12.16	187650
北海道	北見市 一部	道路計画	基準点測量 用地測量	4級	21点	北海道開発局網走開発建設部 助言 R3.7.15 A0175	パーム測量設計株式会社	R3.7.15 R3.9.24	187652
北海道	置戸町 一部	道路計画	基準点測量 用地測量	4級	18点 0.012km ²	北海道開発局網走開発建設部 助言 R3.7.13 A0176	株式会社エクサ設計	R3.7.13 R3.9.24	187696
北海道	別海町 一部	農地開発	基準点測量 用地測量		0.0236km ² 1.1km	北海道開発局釧路開発建設部 助言 R3.7.14 A0177	岩浅測量設計有限会社	R3.7.14 R3.9.27	187699
北海道	北見市 一部	河川管理	基準点測量	3級	1点	北海道オホーツク総合振興局 助言 R3.7.13 A0178	株式会社巴設計	R3.7.13 R3.11.30	187702
北海道	斜里町 一部	砂防計画	基準点測量	3級	1点	北海道オホーツク総合振興局 助言 R3.7.14 A0179	サン技術コンサルタント株式会社	R3.7.14 R4.3.10	187703
北海道	喜茂別町 一部	河川管理	基準点測量	2級	1点	北海道後志総合振興局 助言 R3.7.15 A0180	有限会社勇内山測量	R3.7.15 R3.11.30	187705
北海道	喜茂別町 一部	河川管理	基準点測量	2級	2点	北海道後志総合振興局 助言 R3.7.19 A0181	罐戸測量設計株式会社	R3.7.19 R3.11.30	187709
北海道	喜茂別町 一部	河川管理	基準点測量	2級	2点	北海道後志総合振興局 助言 R3.7.19 A0182	株式会社ケーエッチアイ札幌一般測量	R3.7.19 R3.11.30	187711
北海道	喜茂別町 一部	河川管理	基準点測量	2級	2点	北海道後志総合振興局 助言 R3.7.19 A0183	株式会社一寸房コンサル	R3.7.19 R3.11.30	187713
北海道	深川市 一部	ほ場整備	基準点測量	3級	13点	北海道空知総合振興局 助言 R3.7.14 A0184	株式会社ルーラルエンジニア	R3.7.14 R4.2.18	187717
北海道	増毛町 一部	河川管理	基準点測量 水準測量	3級 3級	2点 1点	北海道留萌振興局 助言 R3.7.14 A0185	新栄コンサルタント株式会社	R3.7.14 R3.9.30	187721
北海道	洞爺湖町 一部	土地改良	基準点測量 基準点測量	2級 3級	2点 1点	北海道開発局室蘭開発建設部 助言 R3.7.19 A0186	株式会社農土コンサル	R3.7.19 R4.2.28	187723
北海道	本別町 一部	農地開発	基準点測量	3級	7点	北海道十勝総合振興局 助言 R3.7.14 A0187	株式会社ドボク管理	R3.7.14 R4.1.20	187730
北海道	帯広市 一部	砂防計画	基準点測量	2級	4点	北海道開発局帯広開発建設部 助言 R3.7.14 A0188	東和工研株式会社	R3.7.14 R3.11.1	187734
北海道	美幌市 一部	ほ場整備	基準点測量	3級	1点	北海道空知総合振興局 助言 R3.7.14 A0189	株式会社Ai測地コンサル	R3.7.14 R3.9.10	187741
北海道	深川市 一部	ほ場整備	基準点測量	3級	9点	北海道空知総合振興局 助言 R3.7.14 A0190	株式会社みずほ栄設計	R3.7.14 R4.2.10	187743

都道府県名	測量地域	測量目的	測量種別	縮尺・等級	事業量	測量計画機関(助言番号)	測量作業機関	実施時期	ID
北海道	礼文町 一部	道路計画	基準点測量	3級	1点	北海道総合総合振興局 助言 R3.7.14 A0191	北辰建設コンサルタント株式会社	R3.7.14 R4.1.20	187745
北海道	沼田町 一部	ほ場整備	基準点測量	3級	8点	北海道空知総合振興局 助言 R3.7.14 A0192	株式会社ルーラルエンジニア	R3.7.14 R4.3.18	187754
北海道	新十津川町 一部	ほ場整備	基準点測量	3級	4点	北海道空知総合振興局 助言 R3.7.15 A0193	内外エンジニアリング北海道株式会社	R3.7.15 R3.12.10	187778
北海道	富良野市 一部	河川管理	基準点測量	2級	1点	北海道上川総合振興局 助言 R3.7.15 A0194	荒木測量設計株式会社	R3.7.15 R3.11.30	187780
北海道	乙部町 一部	河川管理	基準点測量	2級	1点	北海道渡島総合振興局 助言 R3.7.15 A0195	株式会社北海道技術コンサルタント	R3.7.15 R3.12.1	187782
北海道	函館市 一部	道路計画	基準点測量	2級	2点	北海道渡島総合振興局 助言 R3.7.15 A0196	パブリックコンサルタント株式会社	R3.7.15 R4.3.10	187784
北海道	倶知安町 一部	道路管理	基準点測量	3級	1点	北海道開発局小樽開発建設部 助言 R3.7.19 A0197	大開技術コンサルタント株式会社	R3.7.19 R3.10.14	187786
北海道	蘭越町 一部	河川管理	基準点測量 基準点測量	2級 3級	1点 2点	北海道後志総合振興局 助言 R3.7.19 A0198	エイコー技研株式会社	R3.7.19 R4.1.20	187788
北海道	古平町 一部	道路計画	基準点測量 基準点測量	2級 3級	2点 1点	北海道後志総合振興局 助言 R3.7.19 A0199	有限会社大野測量	R3.7.19 R3.11.1	187790
北海道	西興部村 一部	砂防計画	基準点測量 水準測量	1級 3級	2点 1点	北海道オホーツク総合振興局 助言 R3.7.19 A0200	エイコー技研株式会社	R3.7.19 R4.3.22	187802
北海道	北見市 一部	道路計画	路線測量 用地測量		0.3km 0.0135km ²	北海道開発局網走開発建設部 助言 R3.7.19 A0201	北海設計株式会社	R3.7.19 R3.9.27	187813
北海道	北見市 一部	道路計画	路線測量 用地測量		0.57km 0.0236km ²	北海道開発局網走開発建設部 助言 R3.7.19 A0202	株式会社ドボク管理	R3.7.19 R3.9.27	187814
北海道	美瑛市 一部	ほ場整備	基準点測量 基準点測量	3級 4級	13点 113点	北海道空知総合振興局 助言 R3.7.19 A0203	株式会社空知コンサルタント	R3.7.19 R4.2.18	187815
北海道	標茶町 一部	農地開発	基準点測量	2級	1点	北海道釧路総合振興局 助言 R3.7.19 A0204	有限会社大東測量	R3.7.19 R3.9.10	187834
北海道	別海町 一部	土地改良	基準点測量 基準点測量	2級 4級	5点 48点	北海道開発局釧路開発建設部 助言 R3.7.21 A0205	サンスイコンサルタント株式会社	R3.7.21 R4.2.4	187837
北海道	稚内市 一部 猿払村 一部	道路計画	基準点測量 基準点測量	2級 3級	2点 1点	北海道開発局稚内開発建設部 助言 R3.7.20 A0206	旭川設計測量株式会社	R3.7.20 R3.10.27	187841
北海道	稚内市 一部	道路管理	基準点測量	2級	12点	北海道開発局稚内開発建設部 助言 R3.7.20 A0207	株式会社三共コンサルタント	R3.7.20 R3.10.29	187843
北海道	枝幸町 一部	道路管理	基準点測量	2級	1点	北海道開発局稚内開発建設部 助言 R3.7.19 A0208	宗谷測量株式会社	R3.7.19 R3.10.8	187845
北海道	美瑛市 一部	ほ場整備	基準点測量 基準点測量	3級 4級	8点 116点	北海道空知総合振興局 助言 R3.7.20 A0209	株式会社協和コンサルタント	R3.7.20 R4.2.18	187851
北海道	幌加内町 一部	ダム計画	基準点測量 水準測量	2級 3級	7点 3点	北海道開発局札幌開発建設部 助言 R3.7.19 A0210	株式会社山調住建コンサルタント	R3.7.19 R3.10.29	187856
北海道	札幌市 一部	都市計画	数値図化(同時調整含む)	2500	148.5km ²	北海道札幌市 助言 R3.7.20 A0211	株式会社シン技術コンサル	R3.7.20 R3.12.28	187860
北海道	妹背牛町 一部	ほ場整備	基準点測量	3級	1点	北海道空知総合振興局 助言 R3.7.19 A0212	株式会社カバ技研	R3.7.19 R4.2.10	187863
北海道	二セコ町 一部	道路管理	基準点測量 基準点測量	2級 4級	2点 7点	北海道後志総合振興局 助言 R3.7.19 A0213	株式会社シビテック	R3.7.19 R3.12.20	187868
北海道	岩内町 一部	道路管理	基準点測量 路線測量 用地測量	4級	13点 0.66km 0.066km ²	北海道開発局小樽開発建設部 助言 R3.7.19 A0214	ランド・スペース・ワークス株式会社	R3.7.19 R3.9.27	187871
北海道	むかわ町 全域	固定資産	数値撮影(デジタル) 写真地図作成(デジタルオン)	地上画素寸法20cm 2500	711.36km ² 711.36km ²	北海道むかわ町 助言 R3.7.19 A0215	株式会社北海道朝日航洋	R3.7.19 R4.3.31	187872
北海道	むかわ町 一部	土地改良	基準点測量 水準測量	3級 3級	4点 2点	北海道開発局室蘭開発建設部 助言 R3.7.19 A0216	株式会社ズコーシャ	R3.7.19 R4.3.25	187874
北海道	長沼町 一部	農地開発	基準点測量 基準点測量	3級 4級	64点 221点	北海道空知総合振興局 助言 R3.7.20 A0217	株式会社極東コンサルタント	R3.7.20 R4.2.18	187876
北海道	函館市 一部	土地改良	基準点測量	2級	1点	北海道渡島総合振興局 助言 R3.7.19 A0218	株式会社北海道農業建設コンサルタント	R3.7.19 R4.1.20	187878
北海道	天塩町 一部 留萌市 一部	河川管理	数値図化(同時調整含む)	2500	57.5km ²	北海道開発局留萌開発建設部 助言 R3.7.19 A0219	株式会社北海道朝日航洋	R3.7.19 R3.12.20	187880
北海道	豊浦町 一部	道路計画	基準点測量	2級	1点	北海道胆振総合振興局 助言 R3.7.19 A0220	株式会社とよら測量設計	R3.7.19 R3.10.12	187881
北海道	木古内町 一部	道路管理	基準点測量 路線測量 用地測量	4級	149点 3.6km 0.0361km ²	北海道開発局函館開発建設部 助言 R3.7.19 A0221	月館測量設計株式会社	R3.7.19 R4.1.14	187883
北海道	むかわ町 一部	ほ場整備	基準点測量 基準点測量	1級 3級	2点 12点	北海道胆振総合振興局 助言 R3.7.20 A0222	株式会社山口技研コンサルタント	R3.7.20 R4.2.10	187886
北海道	釧路市 一部	ほ場整備	基準点測量	2級	3点	北海道開発局釧路開発建設部 助言 R3.7.20 A0223	株式会社イーエス総合研究所	R3.7.20 R4.2.10	187894
北海道	帯広市 一部	土地改良	基準点測量	2級	3点	北海道開発局帯広開発建設部 助言 R3.7.20 A0224	株式会社三祐コンサルタント	R3.7.20 R4.2.9	187899
北海道	新得町 一部	農地開発	基準点測量	2級	13点	北海道十勝総合振興局 助言 R3.7.20 A0225	内外エンジニアリング北海道株式会社	R3.7.20 R4.3.18	187901
北海道	標津町 一部	砂防計画	基準点測量 基準点測量 水準測量 数値撮影(デジタル) 数値図化	2級 3級 3級 3級	2点 2点 1点 3.67km ² 0.19km ²	北海道釧路総合振興局 助言 R3.7.20 A0226	株式会社シン技術コンサル	R3.7.20 R3.12.20	187903
北海道	旭川市 一部	道路管理	基準点測量	3級	1点	北海道旭川市 助言 R3.7.20 A0227	株式会社ダイテプランニング	R3.8.2 R3.10.29	187906
北海道	美瑛市 一部	ほ場整備	基準点測量	3級	6点	北海道空知総合振興局 助言 R3.7.20 A0228	株式会社みずほ栄設計	R3.7.20 R4.2.18	187907
北海道	美瑛市 一部	ほ場整備	基準点測量	3級	15点	北海道空知総合振興局 助言 R3.7.20 A0229	株式会社みずほ栄設計	R3.7.20 R4.3.10	187909
北海道	旭川市 一部	ほ場整備	基準点測量 基準点測量	3級 4級	7点 70点	北海道上川総合振興局 助言 R3.7.26 A0230	株式会社極東コンサルタント	R3.7.26 R4.3.22	187910
北海道	仕管町 一部	道路計画	基準点測量	3級	1点	北海道開発局室蘭開発建設部 助言 R3.7.20 A0231	道建コンサルタント株式会社	R3.7.20 R3.12.10	187913
北海道	苫小牧市 一部	砂防計画	基準点測量 基準点測量 水準測量	2級 3級 3級	3点 1点 32.8km	北海道開発局室蘭開発建設部 苫小牧川川事務所 助言 R3.7.26 A0232	スミセキ・ジオテクノ株式会社	R3.7.26 R3.11.24	187919
北海道	日高町 一部	砂防計画	基準点測量 数値撮影(デジタル) 数値図化	2級	2点 地上画素寸法12cm 1000	北海道胆振総合振興局 助言 R3.7.20 A0233	株式会社山口技研コンサルタント	R3.7.20 R3.9.30	187921
北海道	大空町 一部	土地改良	基準点測量	2級	2点	北海道オホーツク総合振興局 助言 R3.7.26 A0234	株式会社ホクリンコンサル	R3.7.26 R4.2.18	187944
北海道	紋別市 一部	土地改良	基準点測量 基準点測量	2級 3級	4点 2点	北海道オホーツク総合振興局 助言 R3.7.27 A0235	株式会社中神土木設計事務所	R3.7.27 R4.1.28	187953
北海道	津別町 一部	農地開発	基準点測量 基準点測量	3級 4級	62点 159点	北海道オホーツク総合振興局 助言 R3.7.27 A0236	株式会社極東コンサルタント	R3.7.27 R4.2.28	187959
北海道	鷹栖町 一部	農地開発	基準点測量 基準点測量	3級 4級	12点 58点	北海道上川総合振興局 助言 R3.7.27 A0237	株式会社北開測地	R3.7.27 R4.2.15	187962

都道府県名	測量地域	測量目的	測量種別	縮尺・等級	事業量	測量計画機関(助言番号)	測量作業機関	実施時期	ID
北海道	北見市 一部	道路計画	基準点測量 路線測量 用地測量	4級	25点 0.14km	北海道開発局網走開発建設部 助言 R3.7.27 A0238	高野測量有限会社	R3.7.27 R3.10.4	187963
北海道	東神楽町 一部	河川管理	基準点測量 基準点測量	2級 3級	1点 1点	北海道開発局旭川開発建設部 助言 R3.7.27 A0239	株式会社測新開発	R3.7.27 R3.11.12	187964
北海道	北見市 一部	道路計画	基準点測量 路線測量 用地測量	4級	30点 0.76km 0.0467km ²	北海道開発局網走開発建設部 助言 R3.7.27 A0240	大成測量設計株式会社	R3.7.27 R3.10.4	187965
北海道	新篠津村 一部	ほ場整備	基準点測量	3級	9点	北海道石狩振興局 助言 R3.7.27 A0241	株式会社帝国設計事務所	R3.7.27 R4.3.10	187966
北海道	深川市 一部	土地改良	基準点測量 基準点測量	2級 3級	1点 1点	北海道空知総合振興局 助言 R3.7.27 A0242	開成コンサルタント株式会社	R3.7.27 R3.10.20	187973
北海道	訓子府町 一部	農地開発	基準点測量	3級	3点	北海道オホーツク総合振興局 助言 R3.7.27 A0243	有限会社網走測量設計社	R3.7.27 R3.11.1	187975
北海道	標茶町 一部	道路計画	基準点測量	2級	3点	北海道釧路総合振興局 助言 R3.7.27 A0244	有限会社柴田測量社	R3.7.27 R3.12.10	187977
北海道	美瑛市 一部	河川管理	基準点測量 基準点測量 水準測量(GNSS)	2級 3級 3級	2点 2点 1点	北海道空知総合振興局 助言 R3.7.27 A0245	株式会社山調住建コンサルタント	R3.7.26 R3.11.22	187979
北海道	真狩村 一部	土地改良	基準点測量 基準点測量	2級 3級	1点 3点	北海道後志総合振興局 助言 R3.7.27 A0246	株式会社田西設計コンサル	R3.7.27 R3.10.29	187983
北海道	中富良野町 一部	ほ場整備	基準点測量	3級	4点	北海道上川総合振興局 助言 R3.7.27 A0247	株式会社アサヒ建設コンサル タント	R3.7.27 R4.2.18	187985
北海道	厚真町 一部	砂防計画	基準点測量	2級	1点	北海道開発局室蘭開発建設部 助言 R3.7.27 A0248	日測技研株式会社	R3.7.27 R3.9.30	187987
北海道	白老町 一部	河川計画	基準点測量	3級	2点	北海道胆振総合振興局 助言 R3.7.27 A0249	株式会社伸栄コンサル	R3.7.27 R4.3.10	187991
北海道	西興部村 一部	道路計画	基準点測量	2級	4点	北海道開発局網走開発建設部 助言 R3.7.27 A0250	大開技術コンサルタント 株式会社	R3.7.27 R3.11.5	187995
北海道	美幌町 一部	河川管理	基準点測量	3級	1点	北海道開発局網走開発建設部 助言 R3.7.27 A0251	大開技術コンサルタント 株式会社	R3.7.27 R3.11.30	187997
北海道	仁木町 一部	河川計画	基準点測量	2級	1点	北海道後志総合振興局 助言 R3.7.27 A0252	北山測量設計株式会社	R3.7.27 R3.11.10	187999
北海道	新篠津村 一部	ほ場整備	基準点測量	3級	8点	北海道石狩振興局 助言 R3.8.30 A0253	北海航測株式会社	R3.8.30 R3.12.10	188018
北海道	深川市 一部	ほ場整備	基準点測量	3級	10点	北海道空知総合振興局 助言 R3.7.28 A0254	扇コンサル株式会社	R3.7.28 R4.2.10	188019
北海道	鷹栖町 一部	ほ場整備	基準点測量 基準点測量	3級 4級	11点 83点	北海道上川総合振興局 助言 R3.7.28 A0255	株式会社三幸ランドプラン ニング	R3.7.28 R4.2.15	188023
北海道	上川町 一部	砂防計画	航空レーザ測量	500	144.6km ²	北海道開発局旭川開発建設部 助言 R3.7.28 A0256	アジア航測株式会社	R3.7.28 R3.12.15	188026
北海道	新得町 一部 上富良野町 一部 美瑛町 一部 釧路市 一部	砂防計画	航空レーザ測量	500	158.7km ²	北海道開発局旭川開発建設部 助言 R3.7.28 A0257	株式会社北海道朝日航 洋	R3.7.28 R4.1.26	188028
北海道	釧路市 一部	道路台帳	基準点測量 基準点測量 路線測量	2級 4級	1点 30点 1.7km	北海道開発局釧路開発建設部 助言 R3.7.28 A0258	山下コンサルタント株式 会社	R3.7.28 R3.11.15	188031
北海道	北斗市 一部	道路計画	基準点測量	2級	3点	北海道 助言 R3.7.28 A0259	株式会社シビテック	R3.7.28 R4.1.28	188035
北海道	深川市 一部	ほ場整備	基準点測量	4級	48点	北海道空知総合振興局 助言 R3.7.30 A0260	株式会社本山測量設計	R3.7.30 R4.2.18	188038
北海道	帯広市 一部	河川計画	基準点測量	2級	1点	北海道開発局帯広開発建設部 帯広河川事務所 助言 R3.7.28 A0261	東和工研株式会社	R3.7.28 R3.10.15	188043
北海道	釧路市 一部	その他	基準点測量	3級	2点	北海道釧路市 助言 R3.7.28 A0262	株式会社郡土木コンサル タント	R3.7.28 R3.11.10	188045
北海道	愛別町 一部	農地開発	基準点測量 基準点測量	2級 4級	13点 134点	北海道上川総合振興局 助言 R3.7.28 A0263	やまざきコンサルタン ト株式会社	R3.7.28 R4.2.25	188060
北海道	愛別町 一部	農地開発	基準点測量 基準点測量	3級 4級	30点 106点	北海道上川総合振興局 助言 R3.7.28 A0264	新栄コンサルタント株式 会社	R3.7.28 R4.2.25	188062
北海道	東川町 一部	農地開発	基準点測量 基準点測量	3級 4級	32点 94点	北海道上川総合振興局 助言 R3.7.28 A0265	株式会社富士建設コン サル	R3.7.28 R4.2.15	188064
北海道	東川町 一部	農地開発	基準点測量 基準点測量	3級 4級	28点 89点	北海道上川総合振興局 助言 R3.7.28 A0266	株式会社協和コンサル タント	R3.7.28 R4.2.15	188065
北海道	南幌町 一部	ほ場整備	基準点測量	3級	8点	北海道空知総合振興局 助言 R3.7.28 A0267	岩見沢測量設計株式 会社	R3.7.28 R3.10.8	188066
北海道	上富良野町 一部	砂防計画	基準点測量 基準点測量	2級 3級	3点 3点	北海道上川総合振興局 助言 R3.7.28 A0268	株式会社国策測量設計	R3.7.28 R3.12.20	188070
北海道	滝川市 一部	ほ場整備	基準点測量 基準点測量	3級 4級	7点 86点	北海道空知総合振興局 助言 R3.7.28 A0269	やまざきコンサルタン ト株式会社	R3.7.28 R4.2.18	188074
北海道	恵庭市 一部	道路管理	基準点測量	3級	1点	北海道空知総合振興局 助言 R3.7.28 A0270	北海道土木設計株式 会社	R3.7.28 R4.3.22	188076
北海道	苫小牧市 一部	河川計画	基準点測量 基準点測量	2級 3級	1点 1点	北海道胆振総合振興局 助言 R3.7.28 A0271	株式会社桜井測量	R3.7.28 R3.11.10	188087
北海道	帯広市 一部	土地改良	基準点測量	2級	5点	北海道開発局帯広開発建設部 助言 R3.7.28 A0272	株式会社アルト技研	R3.7.28 R4.2.9	188091
北海道	帯広市 一部	土地改良	基準点測量	2級	2点	北海道開発局帯広開発建設部 帯広農業事務所 助言 R3.7.28 A0273	内外エンジニアリング 北海道株式会社	R3.7.28 R4.2.2	188096
北海道	幌延町 一部	土地改良	基準点測量	2級	2点	北海道開発局稚内開発建設部 助言 R3.7.28 A0274	株式会社アルト技研	R3.7.28 R4.2.28	188098
北海道	北見市 一部	道路計画	基準点測量 路線測量 用地測量	4級	24点 0.45km 0.0131km ²	北海道開発局網走開発建設部 助言 R3.7.30 A0275	有限会社興測設計事務 所	R3.7.30 R3.9.17	188102
北海道	幕別町 一部	土地改良	基準点測量	3級	3点	北海道十勝総合振興局 助言 R3.7.28 A0276	株式会社みずほ栄設計	R3.7.28 R4.2.18	188105
北海道	幕別町 一部	土地改良	基準点測量	3級	13点	北海道十勝総合振興局 助言 R3.7.28 A0277	株式会社富士雄設計コ ンサルタ	R3.7.28 R4.2.28	188107
北海道	七飯町 一部	河川計画	基準点測量	3級	4点	北海道七飯町 助言 R3.7.28 A0278	株式会社エジソンブレ イ	R3.7.28 R3.11.1	188109
北海道	別海町 一部	土地改良	基準点測量 路線測量 用地測量	3級	2点 3.22km 0.0719km ²	北海道開発局釧路開発建設部 助言 R3.7.28 A0279	東邦コンサルタント株式 会社	R3.7.28 R3.12.6	188111
北海道	白糠町 一部	道路計画	基準点測量 基準点測量 基準点測量 路線測量 用地測量	2級 3級 4級	2点 4点 65点 1.6km	北海道開発局釧路開発建設部 助言 R3.7.28 A0280	株式会社津村測量設計	R3.7.28 R3.12.6	188114
北海道	津別町 一部	農地開発	基準点測量 基準点測量	3級 4級	28点 145点	北海道オホーツク総合振興局 助言 R3.7.30 A0281	サン技術コンサルタント 株式会社	R3.7.30 R4.2.28	188116

都道府県名	測量地域	測量目的	測量種別	縮尺・等級	事業量	測量計画機関(助言番号)	測量作業機関	実施時期	ID
北海道	津別町 一部	農地開発	基準点測量 基準点測量	3級 4級	40点 144点	北海道オホーツク総合振興局 助言 R3.7.30 A0282	株式会社ドボク管理	R3.7.30 R4.2.28	188117
北海道	札幌市 一部	基準点管理	基準点測量	3級	33点	北海道札幌市 助言 R3.7.30 A0283	和光研株式会社	R3.7.30 R3.10.11	188120
北海道	ニセコ町 一部	ほ場整備	基準点測量	3級	4点	北海道開発局小樽開発建設部 助言 R3.7.30 A0284	株式会社農土コンサル	R3.7.30 R4.2.18	188124
北海道	ニセコ町 一部	ほ場整備	基準点測量	3級	3点	北海道開発局小樽開発建設部 助言 R3.7.30 A0285	株式会社農土コンサル	R3.7.30 R4.2.28	188126
北海道	神恵内村 一部	道路台帳	基準点測量	3級	1点	北海道開発局小樽開発建設部 助言 R3.7.28 A0286	株式会社サッコウ測地	R3.7.28 R3.8.30	188149
北海道	北見市 一部	道路計画	用地測量 路線測量		0.0295km ² 0.32km	北海道開発局網走開発建設部 助言 R3.7.30 A0287	太平洋総合コンサルタン ト株式会社	R3.7.30 R3.11.8	188163
北海道	栗山町 一部	ほ場整備	基準点測量 基準点測量	3級 4級	9点 134点	北海道空知総合振興局 助言 R3.7.30 A0288	拓新エンジニア株式会社	R3.7.30 R4.2.18	188168
北海道	岩見沢市 一部	ほ場整備	基準点測量 基準点測量	3級 4級	14点 111点	北海道空知総合振興局 助言 R3.7.30 A0289	岩見沢測量設計株式会 社	R3.7.30 R4.2.18	188171
北海道	南幌町 一部	ほ場整備	基準点測量 基準点測量	3級 4級	22点 237点	北海道空知総合振興局 助言 R3.8.3 A0290	株式会社本山測量設計	R3.8.3 R4.2.18	188173
北海道	洞爺湖町 一部	土地改良	基準点測量	2級	2点	北海道開発局室蘭開発建設部 助言 R3.7.30 A0291	株式会社フロンティア技 研	R3.7.30 R3.12.10	188175
北海道	北見市 一部	道路計画	基準点測量 用地測量 路線測量	4級	18点 0.0278km ² 0.41km	北海道開発局網走開発建設部 助言 R3.7.30 A0292	益村測量設計株式会社	R3.7.30 R3.10.13	188179
北海道	帯広市 一部	土地改良	基準点測量	2級	3点	北海道開発局帯広開発建設部 助言 R3.7.30 A0293	株式会社ズコーシャ	R3.7.30 R3.12.17	188186
北海道	清水町 一部	河川計画	基準点測量	3級	1点	北海道十勝総合振興局 助言 R3.7.30 A0294	有限会社石丸測量社	R3.7.30 R3.12.20	188188
北海道	厚真町 一部	ほ場整備	基準点測量 基準点測量	2級 3級	1点 10点	北海道胆振総合振興局 助言 R3.7.30 A0295	株式会社よした設計コン サルタント	R3.7.30 R4.3.22	188189
北海道	函館市 一部	その他	基準点測量 基準点測量	3級 4級	5点 318点	法務省函館地方務務局 助言 R3.8.3 A0296	吉田土地家屋調査士事 務所	R3.8.3 R4.2.28	188206
北海道	旭川市 一部	ほ場整備	基準点測量 基準点測量	3級 4級	6点 104点	北海道上川総合振興局 助言 R3.8.3 A0297	益村測量設計株式会社	R3.8.3 R4.3.22	188210
北海道	旭川市 一部	ほ場整備	基準点測量 基準点測量	2級 4級	4点 68点	北海道上川総合振興局 助言 R3.8.3 A0298	やまぎきコンサルタント株 式会社	R3.8.3 R4.3.22	188216
北海道	芽室町 一部	河川計画	基準点測量	2級	2点	北海道十勝総合振興局 助言 R3.8.3 A0299	北海道キング設計株式 会社	R3.8.3 R4.2.10	188229
北海道	根室市 一部	土地改良	基準点測量	3級	1点	北海道開発局釧路開発建設部 助言 R3.8.3 A0300	株式会社三幸ランドブラ ンニング	R3.8.3 R4.1.26	188231
北海道	別海町 一部	土地改良	用地測量 路線測量		0.0291km ² 1.32km	北海道開発局釧路開発建設部 助言 R3.8.3 A0301	小林技術コンサルタント 株式会社	R3.8.3 R3.10.25	188233
北海道	浜頓別町 一部	農地開発	基準点測量 基準点測量	3級 4級	23点 59点	北海道宗谷総合振興局 助言 R3.8.3 A0302	藤井測量設計株式会社	R3.8.3 R4.2.4	188242
北海道	浜頓別町 一部	農地開発	基準点測量 基準点測量	3級 4級	42点 127点	北海道宗谷総合振興局 助言 R3.8.3 A0303	株式会社富士建設コン サル	R3.8.3 R4.2.4	188244
北海道	津別町 一部 美幌町 一部	道路計画	基準点測量	3級	3点	北海道開発局網走開発建設部 助言 R3.8.3 A0304	サン技術コンサルタント 株式会社	R3.8.3 R3.11.2	188250
北海道	北見市 一部	道路計画	基準点測量 用地測量 路線測量	4級	8点 0.0129km ² 0.23km	北海道開発局網走開発建設部 助言 R3.8.3 A0305	高野測量有限公司	R3.8.3 R3.10.11	188263
北海道	厚真町 一部	ほ場整備	基準点測量 基準点測量	3級 4級	25点 150点	北海道胆振総合振興局 助言 R3.8.4 A0306	株式会社伸栄コンサル	R3.8.4 R4.3.10	188270
北海道	今金町 一部	土地改良	基準点測量	3級	3点	北海道釧路振興局 助言 R3.8.4 A0307	嵯峨秀栄測量設計株式 会社	R3.8.4 R4.2.4	188274
北海道	江別市 一部	ほ場整備	基準点測量	3級	5点	北海道石狩振興局 助言 R3.8.4 A0308	株式会社東亜エンジニア リング	R3.8.4 R4.2.10	188277
北海道	根室市 一部	土地改良	用地測量 路線測量		0.0378km ² 1.4km	北海道開発局釧路開発建設部 助言 R3.8.3 A0309	株式会社松木測量設計	R3.8.3 R3.9.24	188279
北海道	根室市 一部	道路計画	基準点測量 路線測量 用地測量	4級	3点 0.45km 0.0091km ²	北海道開発局釧路開発建設部 助言 R3.8.3 A0310	株式会社ブラテック	R3.8.3 R3.10.1	188282
北海道	今金町 一部	土地改良	基準点測量 基準点測量	3級 4級	33点 142点	北海道釧路振興局 助言 R3.8.4 A0311	嵯峨秀栄測量設計株式 会社	R3.8.4 R4.2.4	188285
北海道	紋別市 一部	道路計画	基準点測量 用地測量 路線測量	4級	47点 0.0382km ² 1.9km	北海道開発局網走開発建設部 助言 R3.8.3 A0312	大成測量設計株式会社	R3.8.3 R4.1.24	188287
北海道	上富良野町 一部	ほ場整備	基準点測量 基準点測量	3級 4級	20点 86点	北海道上川総合振興局 助言 R3.8.4 A0313	株式会社協和コンサル タント	R3.8.4 R4.3.22	188288
北海道	上富良野町 一部	ほ場整備	基準点測量 基準点測量	3級 4級	22点 86点	北海道上川総合振興局 助言 R3.8.4 A0314	新栄コンサルタン株式 会社	R3.8.4 R4.3.22	188290
北海道	上富良野町 一部	ほ場整備	基準点測量 基準点測量	3級 4級	16点 120点	北海道上川総合振興局 助言 R3.8.6 A0315	明和測量工業株式会社	R3.8.6 R4.3.22	188292
北海道	新ひだか町 一部	河川計画	基準点測量 基準点測量	2級 3級	1点 1点	北海道胆振総合振興局 助言 R3.8.4 A0316	昭和測量設計株式会社	R3.8.4 R3.9.30	188310
北海道	辻管町 一部	道路計画	基準点測量	2級	2点	北海道開発局室蘭開発建設部 吉小牧道路事務所 助言 R3.8.3 A0317	株式会社伸栄コンサル タント	R3.8.3 R3.11.25	188314
北海道	足寄町 一部	農地開発	基準点測量	3級	2点	北海道十勝総合振興局 助言 R3.8.3 A0318	コスモ測量設計株式会 社	R3.8.3 R3.8.30	188320
北海道	小清水町 一部	土地改良	基準点測量 基準点測量	2級 3級	4点 4点	北海道オホーツク総合振興局 助言 R3.8.4 A0319	益村測量設計株式会社	R3.8.4 R4.2.10	188325
北海道	網走市 一部	道路計画	基準点測量 基準点測量	2級 3級	2点 1点	北海道オホーツク総合振興局 助言 R3.8.4 A0320	有限会社藤原工業	R3.8.4 R3.11.1	188327
北海道	厚沢部町 一部	道路計画	基準点測量 基準点測量	2級 3級	3点 1点	北海道渡島総合振興局 助言 R3.8.4 A0321	株式会社薄田測量設計 事務所	R3.8.4 R3.11.22	188330
北海道	釧路市 一部	道路計画	基準点測量	3級	2点	北海道釧路市 助言 R3.8.4 A0322	株式会社郡土木コンサル タント	R3.8.4 R3.11.1	188333
北海道	釧路市 一部	ほ場整備	基準点測量	2級	3点	北海道開発局釧路開発建設部 助言 R3.8.4 A0323	株式会社小出コンサル タント	R3.8.4 R4.2.25	188335
北海道	北見市 一部	道路計画	基準点測量 用地測量 路線測量	4級	15点 0.0338km ² 0.69km	北海道開発局網走開発建設部 助言 R3.8.4 A0324	株式会社山腰測量設計 事務所	R3.8.4 R3.12.20	188347

都道府県名	測量地域	測量目的	測量種別	縮尺・等級	事業量	測量計画機関(助言番号)	測量作業機関	実施時期	ID
北海道	岩見沢市 一部	河川管理	基準点測量	1級	1点	北海道開発局札幌開発建設部助言 R3.8.4 A0325	スミセキ・ジオテック/株式会社	R3.8.4 R3.10.25	188348
北海道	苫前町 一部	道路管理	基準点測量 路線測量 用地測量	4級	6点 0.4km 0.008km ²	北海道開発局留萌開発建設部助言 R3.8.6 A0326	留萌測量設計株式会社	R3.8.6 R3.9.14	188350
北海道	深川市 一部 妹背牛町 一部 秩父別町 一部	河川管理	基準点測量	3級	3点	北海道空知総合振興局助言 R3.8.4 A0327	技研測量設計株式会社	R3.8.4 R4.1.28	188351
北海道	深川市 一部	道路管理	基準点測量	3級	2点	北海道深川市助言 R3.8.4 A0328	技研測量設計株式会社	R3.8.4 R3.12.10	188375
北海道	妹背牛町 一部	河川管理	基準点測量	3級	5点	北海道空知総合振興局助言 R3.8.5 A0329	株式会社ルーラルエンジニア	R3.8.5 R3.9.30	188377
北海道	士別市 一部	河川管理	基準点測量	3級	4点	北海道上川総合振興局助言 R3.8.6 A0330	新栄コンサルタント株式会社	R3.8.6 R4.3.18	188379
北海道	小平町 一部	道路管理	基準点測量 基準点測量 基準点測量 路線測量 用地測量	2級 3級 4級	2点 1点 97点 1.3km 0.0484km ²	北海道開発局留萌開発建設部助言 R3.8.5 A0331	株式会社イズム・グリーン	R3.8.5 R3.12.6	188382
北海道	八雲町 一部	道路計画	基準点測量	3級	2点	北海道渡島総合振興局助言 R3.8.6 A0332	臥牛測量設計株式会社	R3.8.6 R4.1.11	188406
北海道	厚沢部町 一部	道路計画	基準点測量	3級	1点	北海道渡島総合振興局助言 R3.8.6 A0333	株式会社玉川測量設計事務所	R3.8.6 R3.11.30	188407
北海道	蘭越町 一部	河川管理	基準点測量	3級	15点	北海道後志総合振興局助言 R3.8.17 A0334	株式会社ルーラルエンジニア	R3.8.17 R3.12.10	188408
北海道	苫小牧市 一部 白老町 一部 むかわ町 一部 日高町 一部 平取町 一部	河川管理	数値撮影(デジタル) 写真地図作成(デジタルオン)	地上画素寸法18cm 2500	371km ² 137.7km ²	北海道開発局室蘭開発建設部助言 R3.8.6 A0335	株式会社北海道朝日航洋	R3.8.6 R3.12.15	188415
北海道	帯広市 一部	土地改良	基準点測量	2級	3点	北海道開発局帯広開発建設部助言 R3.8.6 A0336	株式会社イーエス総合研究所	R3.8.6 R4.2.9	188419
北海道	帯広市 一部	土地改良	基準点測量	2級	2点	北海道開発局帯広開発建設部助言 R3.8.6 A0337	株式会社ドボク管理	R3.8.6 R4.1.14	188422
北海道	古平町 一部	河川管理	基準点測量 基準点測量	2級 3級	2点	北海道後志総合振興局助言 R3.8.6 A0338	HRS株式会社	R3.8.6 R4.3.15	188430
北海道	北竜町 一部 雨竜町 一部	河川管理	基準点測量 基準点測量	2級 3級	1点 1点	北海道空知総合振興局助言 R3.8.6 A0339	技研測量設計株式会社	R3.8.6 R4.3.10	188437
北海道	幌加内町 一部	道路管理	基準点測量	2級	2点	北海道上川総合振興局助言 R3.8.6 A0340	株式会社イズム・グリーン	R3.8.6 R3.11.30	188439
北海道	札幌市 一部	砂防計画	航空レーザ測量 写真地図作成(デジタルオン)	500 2500	339.09km ² 174.84km ²	北海道開発局札幌開発建設部助言 R3.8.6 A0341	株式会社北海道朝日航洋 アジア航測株式会社 株式会社ユニテック	R3.8.6 R4.1.25	188441
北海道	新篠津村 一部	河川管理	基準点測量	3級	4点	北海道石狩振興局助言 R3.8.6 A0342	パブリックコンサルタント株式会社	R3.8.6 R3.12.20	188448
北海道	新篠津村 一部	河川管理	基準点測量	3級	4点	北海道石狩振興局助言 R3.8.6 A0343	株式会社よした設計コンサルタント	R3.8.6 R4.2.18	188456
北海道	札幌市 一部	基準点管理	基準点測量	3級	33点	北海道札幌市助言 R3.8.10 A0344	株式会社開発調査研究所	R3.8.10 R3.10.11	188458
北海道	せたな町 一部 福島町 一部	道路管理	基準点測量	3級	5点	北海道開発局函館開発建設部助言 R3.8.11 A0345	アース測量設計株式会社	R3.8.11 R4.1.14	188464
北海道	八雲町 一部	道路管理	基準点測量	3級	4点	北海道開発局函館開発建設部助言 R3.8.10 A0346	株式会社東蘭開発	R3.8.10 R4.1.25	188468
北海道	倶知安町 一部	道路台帳	基準点測量	2級	3点	北海道開発局小樽開発建設部助言 R3.8.10 A0347	スミセキ・ジオテック/株式会社	R3.8.10 R3.10.28	188486
北海道	旭川市 一部	道路管理	基準点測量	3級	1点	北海道旭川市助言 R3.8.10 A0348	株式会社ランドサポート	R3.8.10 R3.12.20	188488
北海道	深川市 一部	河川管理	基準点測量	1級	2点	北海道開発局札幌開発建設部助言 R3.8.11 A0349	株式会社東亜エンジニアリング	R3.8.11 R3.12.2	188492
北海道	函館市 一部	河川管理	基準点測量 基準点測量	2級 3級	10点 12点	北海道渡島総合振興局助言 R3.8.11 A0350	アース測量設計株式会社	R3.8.11 R4.3.16	188496
北海道	帯広市 一部	土地改良	基準点測量 路線測量 用地測量	4級	31点 2.4km 0.0529km ²	北海道開発局帯広開発建設部助言 R3.8.11 A0351	株式会社富士雄設計コンサルタント	R3.8.11 R4.1.11	188518
北海道	今金町 一部	土地改良	基準点測量 基準点測量	3級 4級	34点 113点	北海道釧路振興局助言 R3.8.11 A0352	北日本測地株式会社	R3.8.11 R4.2.10	188526
北海道	白老町 一部	道路管理	基準点測量	3級	3点	北海道胆振総合振興局助言 R3.8.11 A0353	株式会社伸栄コンサル	R3.8.11 R3.10.20	188531
北海道	岩見沢市 一部	河川管理	基準点測量	1級	2点	北海道開発局札幌開発建設部助言 R3.8.11 A0354	北成コンサルタント株式会社	R3.8.11 R3.12.9	188533
北海道	長万部町 一部	都市計画	基準点測量	3級	2点	北海道長万部町助言 R3.8.11 A0355	株式会社復建エンジニアリング	R3.8.11 R4.3.31	188541
北海道	標茶町 一部	道路計画	基準点測量	2級	1点	北海道標茶町助言 R3.8.11 A0356	東邦コンサルタント株式会社	R3.8.11 R3.11.29	188547
北海道	釧路市 一部	河川管理	基準点測量	2級	5点	北海道開発局釧路開発建設部助言 R3.8.11 A0357	株式会社アルト技研	R3.8.11 R4.2.10	188556
北海道	石狩市 一部	道路管理	基準点測量	3級	2点	北海道開発局札幌開発建設部助言 R3.8.11 A0358	大西測量設計株式会社	R3.8.11 R3.11.19	188569
北海道	釧路市 一部	河川管理	基準点測量	2級	4点	北海道開発局釧路開発建設部助言 R3.8.11 A0359	サン技術コンサルタント株式会社	R3.8.11 R4.2.4	188579
北海道	釧路市 一部	河川管理	基準点測量	2級	2点	北海道開発局釧路開発建設部助言 R3.8.11 A0360	株式会社小出コンサルタント	R3.8.11 R4.2.18	188581
北海道	足寄町 一部	土地改良	基準点測量	2級	14点	北海道十勝総合振興局助言 R3.8.11 A0361	パブリックコンサルタント株式会社	R3.8.11 R4.2.18	188591
北海道	北見市 一部	道路計画	基準点測量 用地測量 路線測量	4級	15点 0.029km ² 0.6km	北海道開発局網走開発建設部助言 R3.8.12 A0362	株式会社ムラコシ	R3.8.12 R3.10.12	188594
北海道	深川市 一部	河川管理	基準点測量 基準点測量	1級 3級	2点 1点	北海道開発局札幌開発建設部助言 R3.8.12 A0364	明成コンサルタント株式会社	R3.8.12 R3.11.8	188620
北海道	清水町 一部	砂防計画	基準点測量	3級	1点	北海道十勝総合振興局助言 R3.8.12 A0365	株式会社北海道技術コンサルタント	R3.8.12 R3.12.1	188622
北海道	清水町 一部	砂防計画	基準点測量	3級	2点	北海道十勝総合振興局助言 R3.8.12 A0366	日本データサービス株式会社	R3.8.12 R3.12.15	188624
北海道	標茶町 一部	河川管理	基準点測量 路線測量 用地測量	2級	2点 0.12km 37km ²	北海道開発局釧路開発建設部助言 R3.8.12 A0367	株式会社日東測量設計社	R3.8.12 R3.10.12	188626
北海道	留寿都村 一部 喜茂別町 一部	道路管理	基準点測量 基準点測量 路線測量 用地測量	2級 4級	2点 13点 0.05km 0.00104km ²	北海道開発局小樽開発建設部助言 R3.8.17 A0368	株式会社モリ技術コンサル	R3.8.17 R3.10.27	188657
北海道	蘭越町 一部	河川管理	基準点測量 基準点測量	3級 4級	1点 8点	北海道後志総合振興局助言 R3.8.16 A0369	明和測量工業株式会社	R3.8.16 R3.11.10	188676
北海道	枝幸町 一部	道路管理	基準点測量	2級	1点	北海道宗谷総合振興局助言 R3.8.16 A0370	新栄コンサルタント株式会社	R3.8.16 R3.11.1	188684
北海道	北見市 一部	道路計画	用地測量 路線測量		0.0306km ² 0.58km	北海道開発局網走開発建設部助言 R3.8.23 A0371	益村測量設計株式会社	R3.8.23 R3.11.15	188715
北海道	余市町 一部	砂防計画	基準点測量	3級	1点	北海道後志総合振興局助言 R3.8.23 A0372	共和コンサルタント株式会社	R3.8.23 R4.2.21	188763

都道府県名	測量地域	測量目的	測量種別	縮尺・等級	事業量	測量計画機関(助言番号)	測量作業機関	実施時期	ID
北海道	浦幌町 一部	河川管理	基準点測量	2級	2点	北海道開発局帯広開発建設部助言 R3.8.23 A0373	株式会社旭広尾エンジニア	R3.8.23 R3.10.12	188768
北海道	士別市 一部	ほ場整備	基準点測量	3級	6点	北海道上川総合振興局助言 R3.8.23 A0374	株式会社帝国設計事務所	R3.8.23 R4.3.18	188772
北海道	砂川市 一部	河川管理	基準点測量 路線測量 用地測量	4級	37点 1.52km 0.0334km ²	北海道開発局札幌開発建設部助言 R3.8.23 A0375	株式会社田西設計コンサル	R3.8.23 R3.10.26	188773
北海道	栗山町 一部	ほ場整備	基準点測量	3級	19点	北海道空知総合振興局助言 R3.8.23 A0376	嵯峨秀栄測量設計株式会社	R3.8.23 R4.3.10	188807
北海道	大空町 一部 網走市 一部	道路計画	数値図化	1000	10.2km ²	北海道開発局網走開発建設部助言 R3.8.30 A0377	中日本航空株式会社	R3.8.30 R3.12.17	188809
北海道	遠軽町 一部	道路計画	基準点測量 水準測量	2級 3級	13点 20.772km	北海道開発局網走開発建設部助言 R3.8.30 A0378	株式会社北社設計	R3.8.30 R3.12.15	188836
北海道	北見市 一部 紋別市 一部	河川管理	航空レーザ測深 航空レーザ測深	1000 1000	12.45km ² 4.85km ²	北海道開発局網走開発建設部助言 R3.8.30 A0379	アジア航測株式会社	R3.8.30 R4.2.25	188866
北海道	函館市 一部 七飯町 一部 森町 一部	道路管理	基準点測量 基準点測量 基準点測量 路線測量 用地測量	2級 3級 4級	2点 2点 19点 0.34km 0.00339km ²	北海道開発局函館開発建設部助言 R3.8.30 A0380	株式会社薄田測量設計事務所	R3.8.30 R3.10.28	188868
北海道	士別市 一部	ほ場整備	基準点測量	3級	4点	北海道上川総合振興局助言 R3.8.30 A0381	旭川設計測量株式会社	R3.8.30 R4.3.18	188870
北海道	札幌市 一部 新篠津村 一部	河川管理	航空レーザ測深	1000	23.47km ²	北海道開発局札幌開発建設部助言 R3.8.30 A0382	株式会社北海道朝日航洋	R3.8.30 R4.2.18	188872
北海道	洞爺湖町 一部	土地改良	基準点測量	2級	3点	北海道胆振総合振興局助言 R3.8.30 A0383	株式会社北海道農業建設コンサルタン	R3.8.30 R4.2.28	188877
北海道	苫小牧市 一部	基準点管理	基準点測量	3級	2点	北海道苫小牧市助言 R3.8.30 A0384	株式会社トータル測量設計	R3.8.30 R3.12.10	188880
北海道	枝幸町 一部	道路台帳	基準点測量	2級	2点	北海道開発局稚内開発建設部助言 R3.8.30 A0385	北陽測量設計株式会社	R3.8.30 R3.11.12	188900
北海道	余市町 一部	都市計画	数値図化(同時調整含む)	2500	25.6km ²	北海道余市町助言 R3.8.30 A0386	株式会社シン技術コンサル	R3.9.1 R4.3.25	188902
北海道	白糠町 一部	道路計画	基準点測量 基準点測量 路線測量 用地測量	3級 4級	7点 75点 2.2km 2.2km	北海道開発局釧路開発建設部助言 R3.8.30 A0387	小林技術コンサルタント株式会社	R3.8.30 R3.12.10	188905
北海道	札幌市 一部	都市計画	基準点測量 水準測量(GNSS)	2級 3級	9点 4点	北海道開発局札幌開発建設部助言 R3.9.1 A0389	大開技術コンサルタント株式会社	R3.9.1 R3.9.30	188916
北海道	旭川市 一部	その他	基準点測量	4級	287点	法務省旭川地方務局助言 R3.9.1 A0390	株式会社クリエイトマップ	R3.9.1 R4.2.28	188918
北海道	東川町 一部	河川管理	基準点測量	2級	1点	北海道開発局旭川開発建設部助言 R3.9.1 A0391	株式会社測新開発	R3.9.1 R3.11.12	188929
北海道	栗山町 一部	河川管理	基準点測量	2級	3点	北海道空知総合振興局助言 R3.9.1 A0392	罐戸測量設計株式会社	R3.9.1 R3.11.30	188931
北海道	厚岸町 一部	道路計画	路線測量		2.05km	北海道開発局釧路開発建設部助言 R3.9.1 A0393	株式会社東亜エンジニアリング	R3.9.1 R3.12.10	188933
北海道	標茶町 一部	農地開発	基準点測量	1級	4点	北海道釧路総合振興局助言 R3.9.1 A0394	株式会社小出コンサルタン	R3.9.1 R3.10.29	188938
北海道	釧路市 一部	ほ場整備	基準点測量	2級	4点	北海道開発局釧路開発建設部助言 R3.9.1 A0395	北王コンサルタント株式会社	R3.9.1 R4.2.18	188940
北海道	芽室町 一部	河川管理	基準点測量 路線測量 用地測量	4級	72点 3.2km 0.1075km ²	北海道開発局帯広開発建設部助言 R3.9.1 A0396	平田技術コンサルタント株式会社	R3.9.1 R4.2.16	188942
北海道	釧路町 一部 厚岸町 一部 羅臼町 一部	道路計画	数値図化	2500	23.68km ²	北海道開発局釧路開発建設部助言 R3.9.1 A0397	株式会社北海道朝日航洋	R3.9.1 R3.11.15	188945
北海道	小清水町 一部	河川計画	基準点測量	3級	5点	北海道開発局網走開発建設部助言 R3.9.1 A0398	株式会社ズコーシャ	R3.9.1 R3.12.15	188946
北海道	稚内市 一部	道路計画	基準点測量	2級	1点	北海道宗谷総合振興局助言 R3.9.1 A0399	日本データサービス株式会社	R3.9.1 R4.1.31	188949
北海道	上川町 一部	道路管理	基準点測量	3級	2点	北海道上川総合振興局助言 R3.9.1 A0400	株式会社東亜エンジニアリング	R3.9.1 R3.11.10	188981
北海道	北見市 一部	土地改良	基準点測量	3級	1点	北海道オホーツク総合振興局助言 R3.9.1 A0401	株式会社アース設計事務所	R3.9.1 R4.2.21	188983
北海道	厚岸町 一部	道路計画	基準点測量 基準点測量	2級 4級	11点 242点	北海道開発局釧路開発建設部助言 R3.9.2 A0402	株式会社松木測量設計	R3.9.2 R3.12.6	188995
北海道	栗山町 一部	河川管理	基準点測量	2級	2点	北海道空知総合振興局助言 R3.9.6 A0403	東工開発株式会社	R3.9.6 R3.11.30	189011
北海道	池田町 一部	河川計画	基準点測量 路線測量 用地測量	4級	40点 0.73km 0.0749km ²	北海道開発局帯広開発建設部助言 R3.9.1 A0404	株式会社土木技術コンサル	R3.9.1 R3.11.5	189013
北海道	岩内町 一部	基準点管理	基準点測量 基準点測量	2級 3級	1点 1点	北海道岩内町助言 R3.9.6 A0405	株式会社牧野測量	R3.9.6 R3.11.30	189016
北海道	鷹栖町 一部	河川管理	基準点測量	2級	2点	北海道開発局旭川開発建設部助言 R3.9.7 A0406	株式会社三幸ランドプランニング	R3.9.7 R3.12.22	189040
北海道	木古内町 一部	道路管理	基準点測量 路線測量 用地測量	4級	156点 3.1km 0.031km ²	北海道開発局函館開発建設部助言 R3.9.6 A0407	株式会社小林土木工業所	R3.9.6 R4.1.26	189042
北海道	江別市 一部	河川管理	基準点測量	3級	2点	北海道開発局札幌開発建設部助言 R3.9.7 A0408	北王コンサルタント株式会社	R3.9.7 R4.3.15	189053
北海道	新十津川町 一部	ほ場整備	基準点測量	3級	1点	北海道空知総合振興局助言 R3.9.8 A0409	フィールドジャパン株式会社	R3.9.8 R3.12.10	189059
北海道	北竜町 一部	ほ場整備	基準点測量	3級	22点	北海道空知総合振興局助言 R3.9.8 A0410	ダイシン設計株式会社	R3.9.8 R4.3.10	189061
北海道	せたな町 一部	河川管理	基準点測量	2級	2点	北海道渡島総合振興局助言 R3.9.6 A0411	エイコー技研株式会社	R3.9.6 R4.3.22	189066
北海道	稚内市 一部	海岸保全	基準点測量	2級	1点	北海道宗谷総合振興局助言 R3.9.8 A0412	北裕建設コンサルタント株式会社	R3.9.8 R3.11.10	189122
北海道	大空町 一部	土地改良	既成図数値化	5000	21.2km ²	北海道開発局網走開発建設部助言 R3.9.8 A0413	株式会社シン技術コンサル	R3.9.8 R4.2.8	189124
北海道	網走市 一部	道路計画	基準点測量	2級	1点	北海道網走市助言 R3.9.8 A0414	サン技術コンサルタント株式会社	R3.9.8 R4.1.20	189125
北海道	根室市 一部	土地改良	基準点測量 基準点測量	3級 4級	2点 15点	北海道開発局釧路開発建設部助言 R3.9.8 A0415	株式会社三幸ランドプランニング	R3.9.8 R4.2.9	189127
北海道	枝幸町 一部 稚内市 一部	道路管理	基準点測量	2級	3点	北海道開発局稚内開発建設部助言 R3.9.8 A0416	株式会社協和コンサル	R3.9.8 R3.12.9	189129
北海道	根室市 一部	土地改良	用地測量		0.009km ²	北海道開発局釧路開発建設部助言 R3.9.8 A0417	株式会社日東測量設計	R3.9.8 R3.11.15	189131
北海道	苫小牧市 一部	道路管理	基準点測量	3級	2点	北海道苫小牧市助言 R3.9.6 A0418	株式会社大久保測量	R3.9.6 R3.9.30	189132
北海道	岩内町 一部	道路管理	基準点測量	3級	2点	北海道後志総合振興局助言 R3.9.8 A0419	有限会社柴崎測量	R3.9.8 R3.11.30	189134
北海道	別海町 一部	土地改良	基準点測量 基準点測量	2級 4級	4点 43点	北海道開発局釧路開発建設部助言 R3.9.8 A0420	株式会社アルファ技研	R3.9.8 R4.2.18	189143
北海道	根室市 一部	土地改良	用地測量		0.0459km ²	北海道開発局釧路開発建設部助言 R3.9.8 A0421	環境コンサルタント株式会社	R3.9.8 R3.11.18	189181
北海道	津別町 一部	道路計画	基準点測量 基準点測量	2級 3級	1点 1点	北海道オホーツク総合振興局助言 R3.9.10 A0422	株式会社シンビテック	R3.9.10 R3.11.30	189182

都道府県名	測量地域	測量目的	測量種別	縮尺・等級	事業量	測量計画機関(助言番号)	測量作業機関	実施時期	ID
北海道	帯広市 一部	河川管理	基準点測量 基準点測量 基準点測量	2級 3級 4級	1点 2点 18点	北海道開発局帯広開発建設部 助言 R3.9.10 A0423	北王コンサルタント株式 会社	R3.9.10 R3.11.18	189186
北海道	小樽市 一部	ほ場整備	基準点測量 基準点測量	2級 3級	1点	北海道後志総合振興局 助言 R3.9.10 A0424	オオハシコンサルタン ト株式会社	R3.9.10 R3.11.8	189192
北海道	別海町 一部	道路計画	基準点測量	2級	1点	北海道釧路総合振興局 助言 R3.9.10 A0425	株式会社ケント技研	R3.9.10 R4.1.11	189194
北海道	厚岸町 一部	道路計画	基準点測量 路線測量 用地測量	4級	55点 7.19km	北海道開発局釧路開発建設部 助言 R3.9.13 A0426	株式会社ブラテック	R3.9.13 R4.1.20	189196
北海道	帯広市 一部	土地改良	基準点測量 路線測量 用地測量	4級	43点 2.8km 0.0624km ²	北海道開発局帯広開発建設部 助言 R3.9.10 A0427	菊地技術コンサルタント 株式会社	R3.9.10 R4.2.28	189197
北海道	清水町 一部 更別村 一部	河川管理	基準点測量	2級	10点	北海道開発局帯広開発建設部 助言 R3.9.10 A0428	株式会社ズコーシャ	R3.9.10 R4.1.25	189206
北海道	共和町 一部	道路計画	基準点測量 路線測量 用地測量	4級	11点 0.54km 0.0168km ²	北海道開発局小樽開発建設部 助言 R3.9.14 A0429	島口測量設計株式会 社	R3.9.14 R3.11.29	189208
北海道	鷹栖町 一部	ほ場整備	基準点測量	3級	2点	北海道鷹栖町 助言 R3.9.10 A0430	株式会社協和コンサル タント	R3.9.10 R3.11.30	189210
北海道	札幌市 一部	ダム計画	基準点測量 路線測量 用地測量	4級	34点 0.49km 0.49km	北海道開発局札幌開発建設部 助言 R3.9.15 A0431	植田測量株式会社	R3.9.15 R3.12.14	189212
北海道	当麻町 一部 旭川市 一部	森林計画	航空レーザ測量	500	14km ²	北海道 助言 R3.9.10 A0432	国際航業株式会社	R3.9.1 R3.12.10	189237
北海道	鹿追町 一部	河川管理	基準点測量	3級	2点	北海道十勝総合振興局 助言 R3.9.13 A0433	北海道キング設計株式 会社	R3.9.13 R4.1.20	189239
北海道	帯広市 一部	土地改良	基準点測量	2級	3点	北海道開発局帯広開発建設部 助言 R3.9.13 A0434	NTCコンサルタント株式 会社	R3.9.13 R4.2.25	189243
北海道	厚真町 一部	ほ場整備	基準点測量 基準点測量	3級 4級	1点 33点	北海道胆振総合振興局 助言 R3.9.15 A0435	株式会社伸栄コンサル	R3.9.15 R4.2.21	189254
北海道	別海町 一部	土地改良	基準点測量 基準点測量	2級 4級	3点 47点	北海道開発局釧路開発建設部 助言 R3.9.13 A0436	北王コンサルタント株式 会社	R3.9.13 R4.2.4	189258
北海道	音威子府村 一部	道路管理	基準点測量	2級	2点	北海道音威子府村 助言 R3.9.17 A0437	デザイン設計株式会 社	R3.9.17 R4.3.10	189260
北海道	士別市 一部	ほ場整備	基準点測量	3級	4点	北海道上川総合振興局 助言 R3.9.14 A0438	やまざきコンサルタン ト株式 会社	R3.9.14 R4.3.18	189265
北海道	根室市 一部	道路管理	基準点測量 路線測量 用地測量	4級	23点 0.96km 0.0288km ²	北海道開発局釧路開発建設部 助言 R3.9.28 A0439	岩浅測量設計有限会 社	R3.9.28 R4.1.31	189267
北海道	中川町 一部	道路管理	基準点測量	3級	3点	北海道開発局旭川開発建設部 助言 R3.9.17 A0440	東光コンサルタント株式 会社	R3.9.17 R4.3.2	189291
北海道	上士幌町 一部 足寄町 一部	土地改良	基準点測量	2級	7点	北海道十勝総合振興局 助言 R3.9.14 A0441	北王コンサルタント株式 会社	R3.9.14 R4.2.18	189302
北海道	清水町 一部	砂防計画	基準点測量	3級	2点	北海道十勝総合振興局 助言 R3.9.14 A0442	高橋測量設計株式会 社	R3.9.14 R3.9.17	189341
北海道	七飯町 一部 北斗市 一部	ほ場整備	基準点測量	3級	13点	北海道渡島総合振興局 助言 R3.9.15 A0443	株式会社シバンス	R3.9.15 R3.11.10	189342
北海道	本別町 一部	道路台帳	基準点測量 基準点測量 基準点測量	2級 3級 4級	1点 2点 14点	北海道開発局帯広開発建設部 助言 R3.9.15 A0444	株式会社ズコーシャ	R3.9.15 R3.12.2	189348
北海道	旭川市 一部 美瑛町 一部	河川管理	航空レーザ測深	1000	5.69km ²	北海道開発局旭川開発建設部 旭川河川事務所 助言 R3.10.1 A0445	アジア航測株式会 社	R3.10.1 R4.2.28	189350
北海道	室蘭市 一部	地すべり対 策	基準点測量	3級	2点	北海道胆振総合振興局 助言 R3.9.17 A0446	日章測量設計株式会 社	R3.9.17 R3.11.10	189357
北海道	北見市 一部	都市計画	基準点測量 復旧測量(基準点)	2級 改測街区多角点	1点 1点	北海道北見市 助言 R3.9.15 A0447	株式会社山腰測量設計 事務所	R3.9.15 R4.1.20	189368
北海道	釧路市 一部	河川計画	基準点測量	3級	17点	北海道釧路総合振興局 助言 R3.9.15 A0448	株式会社小出コンサル タント	R3.9.15 R3.11.1	189371
北海道	別海町 一部	土地改良	基準点測量 基準点測量	2級 4級	1点 13点	北海道開発局釧路開発建設部 助言 R3.9.17 A0449	富洋設計株式会 社	R3.9.17 R4.2.10	189447
北海道	別海町 一部	土地改良	基準点測量	4級	45点	北海道開発局釧路開発建設部 助言 R3.9.27 A0450	株式会社ズコーシャ	R3.9.27 R4.2.18	189449
北海道	札幌市 一部	地盤変動 調査	水準測量	1級	84.3km	北海道札幌市 助言 R3.9.17 A0452	スミセキ・ジオテクノ 株式会社	R3.9.17 R4.2.11	189467
北海道	美幌町 一部	道路計画	基準点測量 用地測量 路線測量	4級	13点 0.0293km ² 0.62km	北海道開発局網走開発建設部 助言 R3.9.17 A0453	株式会社ムラコシ	R3.9.17 R3.10.4	189487
北海道	美幌町 一部	道路計画	基準点測量 基準点測量 路線測量 用地測量	2級 4級	1点 39点 0.76km 0.0401km ²	北海道開発局網走開発建設部 助言 R3.9.17 A0454	有限会社網走測量設計 社	R3.9.17 R4.1.11	189488
北海道	幕別町 一部	下水道計 画	基準点測量	3級	9点	北海道幕別町 助言 R3.9.17 A0455	北王コンサルタント株式 会社	R3.9.17 R4.3.10	189501
北海道	札幌市 一部 江別市 一部 石狩市 一部 当別町 一部	河川管理	航空レーザ測深	1000	40.33km ²	北海道開発局札幌開発建設部 助言 R3.9.27 A0456	アジア航測株式会 社	R3.9.27 R4.1.28	189503
北海道	札幌市 一部	道路管理	基準点測量	3級	2点	北海道札幌市 助言 R3.9.27 A0457	株式会社ハイデックス和 島	R3.9.27 R3.11.29	189508
北海道	上富良野町 一部	道路管理	基準点測量 基準点測量	2級 3級	1点	北海道上川総合振興局 助言 R3.9.28 A0458	株式会社帝国設計事務 所	R3.9.28 R3.12.20	189510
北海道	倶知安町 一部 ニセコ町 一部 蘭越町 一部	道路計画	数値撮影(デジタル) 数値図化	地上画素寸法16cm 1000	12.4km ² 12.4km ²	北海道開発局小樽開発建設部 助言 R3.9.27 A0459	アジア航測株式会 社	R3.9.27 R4.2.28	189518
北海道	江差町 一部	道路計画	基準点測量	3級	4点	北海道渡島総合振興局 助言 R3.9.27 A0460	パブリックコンサルタン ト株式 会社	R3.9.27 R4.1.20	189531
北海道	小樽市 一部	道路管理	基準点測量	3級	2点	北海道開発局小樽開発建設部 助言 R3.9.27 A0461	大開技術コンサルタン ト株式 会社	R3.9.27 R3.10.14	189534
北海道	士別市 一部	下水道管 理	基準点測量	3級	1点	北海道士別市 助言 R3.9.28 A0462	株式会社アクセスフィ ールド	R3.9.28 R3.10.30	189551
北海道	七飯町 一部	河川管理	基準点測量	2級	1点	北海道渡島総合振興局 助言 R3.9.27 A0463	株式会社シン技術コンサル タント	R3.9.27 R4.3.10	189556
北海道	幕別町 一部	道路計画	基準点測量	2級	1点	北海道十勝総合振興局 助言 R3.9.28 A0464	株式会社シー・イー・ サービス	R3.9.28 R4.3.10	189561
北海道	厚岸町 一部	道路計画	基準点測量 路線測量 用地測量	4級	34点 1.5km 0.0832km ²	北海道開発局釧路開発建設部 助言 R3.9.28 A0465	山下コンサルタント株式 会社	R3.9.28 R4.2.21	189567
北海道	標茶町 一部	農地開発	基準点測量	3級	4点	北海道釧路総合振興局 助言 R3.9.28 A0466	株式会社小出コンサル タント	R3.9.28 R3.10.29	189570
北海道	帯広市 一部	その他	基準点測量 基準点測量	3級 4級	8点 328点	法務省釧路地方務局 助言 R3.9.28 A0467	株式会社ウィネット	R3.9.28 R3.11.30	189572
北海道	北見市 一部	河川計画	基準点測量	3級	2点	北海道オホーツク総合振興局 助言 R3.9.27 A0468	株式会社地域開発エン 지니어リング	R3.9.27 R3.12.10	189578

都道府県名	測量地域	測量目的	測量種別	縮尺・等級	事業量	測量計画機関(助言番号)	測量作業機関	実施時期	ID	
北海道	別海町 一部	土地改良	基準点測量	2級	4点	北海道開発局釧路開発建設部助言 R3.9.27 A0469	サンスイコンサルタント株式会社	R3.9.27 R4.2.21	189580	
北海道	札幌市 一部	基準点管理	基準点測量 基準点測量	2級 3級	4点 23点	北海道札幌市助言 R3.9.28 A0470	日測技研株式会社	R3.9.28 R3.11.30	189583	
北海道	帯広市 一部	土地改良	基準点測量 路線測量 用地測量	4級	26点 1.6km 0.0342km ²	北海道開発局帯広開発建設部助言 R3.9.28 A0471	株式会社松田技術コンサルタント	R3.9.28 R4.1.28	189590	
北海道	古平町 一部	ほ場整備	基準点測量 基準点測量	2級 3級	3点 2点	北海道後志総合振興局助言 R3.9.28 A0472	島口測量設計株式会社	R3.9.28 R4.3.15	189598	
北海道	芽室町 一部 新得町 一部 帯広市 一部	清水町 一部 音更町 一部	河川管理	航空レーザ測深	1000	25.8km ²	北海道開発局帯広開発建設部助言 R3.9.28 A0473	国際航業株式会社	R3.9.28 R4.2.18	189623
北海道	別海町 一部	土地改良	基準点測量 基準点測量 路線測量 用地測量	3級 4級	2点 5点 3.7km 0.0804km ²	北海道開発局釧路開発建設部助言 R3.10.4 A0474	株式会社小出コンサルタント	R3.10.4 R4.1.13	189635	
北海道	芽室町 一部	土地改良	基準点測量	3級	4点	北海道十勝総合振興局助言 R3.10.4 A0475	株式会社ホーエイ	R3.10.4 R3.11.19	189642	
北海道	厚岸町 一部	道路計画	基準点測量 路線測量 用地測量	4級	14点 1.9km 0.1403km ²	北海道開発局釧路開発建設部助言 R3.9.28 A0476	株式会社郡土木コンサルタンツ	R3.9.28 R4.3.22	189644	
北海道	別海町 一部	道路計画	基準点測量 基準点測量	2級 3級	1点 1点	北海道釧路総合振興局助言 R3.9.29 A0477	株式会社東亜エンジニアリング	R3.9.29 R4.1.31	189645	
北海道	北見市 一部	道路計画	基準点測量	3級	2点	北海道オホーツク総合振興局助言 R3.9.29 A0478	株式会社ドーコン	R3.9.29 R4.1.20	189648	
北海道	美幌町 一部	河川管理	基準点測量	3級	7点	北海道オホーツク総合振興局助言 R3.9.29 A0479	有限会社興測設計事務所	R3.9.29 R3.11.30	189650	
北海道	別海町 一部	土地改良	基準点測量 基準点測量	3級 4級	1点 9点	北海道開発局釧路開発建設部助言 R3.9.29 A0480	サン技術コンサルタント株式会社	R3.9.29 R4.2.10	189653	
北海道	余市町 一部	海岸保全	基準点測量	3級	1点	北海道後志総合振興局助言 R3.10.1 A0481	株式会社アルファ水工コンサルタンツ	R3.10.1 R3.10.31	189655	
北海道	幕別町 一部	道路管理	基準点測量 基準点測量	2級 3級	2点 1点	北海道十勝総合振興局助言 R3.9.29 A0482	株式会社帝国設計事務所	R3.9.29 R4.2.21	189696	
北海道	旭川市 一部	河川管理	航空レーザ測深	500	3.72km ²	北海道開発局旭川開発建設部助言 R3.10.1 A0483	株式会社北海道朝日航洋	R3.9.21 R4.3.7	189698	
北海道	美瑛町 一部 旭川市 一部	名寄市 一部	河川管理	数値撮影(デジタル) 写真地図作成(デジタルオルソ) 修正測量	地上画素寸法20cm 2500 2500	88km ² 88km ² 24.9km ²	北海道開発局旭川開発建設部助言 R3.10.1 A0484	株式会社バスコ	R3.9.21 R4.2.28	189700
北海道	倶知安町 一部	土地改良	基準点測量	2級	4点	北海道開発局小樽開発建設部助言 R3.10.1 A0485	株式会社フロンティア技研	R3.10.1 R3.12.1	189707	
北海道	函館市 一部	道路管理	基準点測量 路線測量 用地測量	4級	120点 2.3km 0.0263km ²	北海道開発局函館開発建設部助言 R3.10.4 A0486	大成測量設計株式会社	R3.10.4 R4.2.14	189715	
北海道	旭川市 一部	道路管理	基準点測量	3級	1点	北海道旭川市助言 R3.10.1 A0487	旭川設計測量株式会社	R3.10.18 R3.12.20	189737	
北海道	岩見沢市 一部 三笠市 一部 南幌町 一部 長沼町 一部 日形町 一部	江別市 一部 新篠津村 一部 由仁町 一部 栗山町 一部	河川管理	復旧測量(基準点) 復旧測量(基準点)	改測1級 改測2級	2点 37点	北海道開発局札幌開発建設部助言 R3.10.6 A0488	日測技研株式会社	R3.10.6 R4.2.3	189738
北海道	美幌町 一部	地すべり対策	基準点測量	3級	6点	北海道空知総合振興局助言 R3.10.4 A0489	嵯峨秀栄測量設計株式会社	R3.8.31 R4.3.10	189740	
北海道	千歳市 一部	その他	基準点測量 基準点測量	2級 3級	1点 1点	環境省北海道地方環境事務所助言 R3.10.4 A0490	株式会社ユニオン・コンサルタント	R3.10.4 R3.12.16	189742	
北海道	新ひだか町 一部	道路計画	基準点測量	2級	2点	北海道胆振総合振興局助言 R3.10.4 A0491	株式会社細道コンサルタント	R3.10.4 R4.1.20	189762	
北海道	せたな町 一部 今金町 一部	河川管理	航空レーザ測深	1000	5.72km ²	北海道開発局函館開発建設部助言 R3.10.6 A0492	株式会社北海道朝日航洋	R3.10.6 R4.2.28	189771	
北海道	幌加内町 一部	河川計画	基準点測量	3級	3点	北海道上川総合振興局助言 R3.10.6 A0493	株式会社三洋コンサルタント	R3.10.6 R4.2.10	189789	
北海道	幌加内町 一部	河川計画	基準点測量	3級	2点	北海道上川総合振興局助言 R3.10.6 A0494	旭川設計測量株式会社	R3.10.6 R4.2.10	189791	
北海道	幌加内町 一部	河川計画	基準点測量	3級	3点	北海道上川総合振興局助言 R3.10.6 A0495	株式会社ヒロノ測建	R3.10.6 R4.2.10	189794	
北海道	更別村 一部	土地改良	基準点測量	1級	1点	北海道十勝総合振興局助言 R3.10.4 A0496	有限会社福岡測量設計事務所	R3.10.4 R3.12.10	189805	
北海道	白糠町 一部	砂防計画	基準点測量 基準点測量 河川測量 路線測量	3級 4級	4点 18点 0.61km 0.61km	北海道釧路総合振興局助言 R3.10.6 A0497	株式会社ブラテック	R3.10.6 R3.11.30	189813	
北海道	釧路市 一部	砂防計画	基準点測量 基準点測量 基準点測量 河川測量 路線測量	2級 3級 4級	2点 3点 23点 0.74km 0.74km	北海道釧路総合振興局助言 R3.10.6 A0498	株式会社ブラテック	R3.10.6 R3.11.30	189818	
北海道	苫小牧市 一部	基準点管理	基準点測量	3級	2点	北海道苫小牧市助言 R3.10.8 A0499	有限会社小川測建コンサルタント	R3.10.8 R3.12.6	189823	
北海道	別海町 一部	土地改良	基準点測量	4級	47点	北海道開発局釧路開発建設部助言 R3.10.6 A0500	株式会社フロンティア技研	R3.10.6 R4.2.18	189864	
北海道	標茶町 一部 白糠町 一部	道路計画	基準点測量	2級	4点	北海道釧路総合振興局助言 R3.10.6 A0501	株式会社シー・イー・サービス	R3.10.6 R4.1.31	189872	
北海道	白糠町 一部	砂防計画	基準点測量	2級	1点	北海道釧路総合振興局助言 R3.10.6 A0502	株式会社小出コンサルタント	R3.10.6 R3.11.30	189882	
北海道	厚岸町 一部	道路計画	基準点測量 路線測量 用地測量	4級	28点 1.3km 0.0919km ²	北海道開発局釧路開発建設部助言 R3.10.6 A0503	太平洋総合コンサルタント株式会社	R3.10.6 R3.12.6	189884	
北海道	大空町 一部 美幌町 一部	津別町 一部	河川管理	河川測量	72.5km	北海道開発局網走開発建設部助言 R3.10.8 A0504	株式会社タナカコンサルタンツ	R3.10.8 R3.12.10	189923	
北海道	浦臼町 一部 長沼町 一部 当別町 一部 北広島市 一部 千歳市 一部 江別市 一部 美幌町 一部 夕張市 一部	月形町 一部 南幌町 一部 石狩市 一部 恵庭市 一部 三笠市 一部 芦別市 一部 岩見沢市 一部	河川管理	数値撮影(デジタル) 数値撮影(デジタル) 写真地図作成(デジタルオルソ) 写真地図作成(デジタルオルソ)	地上画素寸法20cm 地上画素寸法40cm 2500 5000	287.9km ² 233.4km ² 63km ² 288km ²	北海道開発局札幌開発建設部助言 R3.10.8 A0505	株式会社ユニテック	R3.10.8 R4.2.25	189927
北海道	札幌市 一部	基準点管理	基準点測量 基準点測量	2級 3級	4点 20点	北海道札幌市助言 R3.10.8 A0506	スミセキ・ジオテック株式会社	R3.10.8 R4.1.14	189957	
北海道	奈井江町 一部	道路管理	基準点測量	3級	2点	北海道空知総合振興局助言 R3.10.8 A0507	北海道土木設計株式会社	R3.10.8 R4.3.22	189986	
北海道	下川町 一部	河川管理	基準点測量	3級	8点	北海道開発局旭川開発建設部助言 R3.10.13 A0508	荒木測量設計株式会社	R3.10.13 R3.12.10	189993	
北海道	天塩町 一部 中川町 一部 中富良野町 一部 上富良野町 一部 美瑛町 一部	中川町 一部	道路計画	数値撮影(デジタル) 同時調整 数値図化	地上画素寸法10cm 1000 1000	200.9km ² 200.9km ² 2km ²	北海道開発局旭川開発建設部助言 R3.10.13 A0509	北海航測株式会社	R3.9.15 R4.2.28	190059

都道府県名	測量地域	測量目的	測量種別	縮尺・等級	事業量	測量計画機関(助言番号)	測量作業機関	実施時期	ID
北海道	中川町 一部	道路管理	基準点測量	4級	114点	北海道開発局旭川開発建設部 助言 R3.10.13 A0510	東光コンサルタント株式会社	R3.10.13 R4.3.2	190066
北海道	千歳市 一部	基準点管理	基準点測量	3級	1点	北海道千歳市 助言 R3.10.15 A0511	有限会社坂口測量	R3.10.15 R3.12.24	190140
北海道	むかわ町 一部	河川管理	航空レーザ測深	500	10.6km ²	北海道開発局室蘭開発建設部 助言 R3.10.15 A0512	国際航業株式会社	R3.10.15 R4.2.10	190142
北海道	岩見沢市 一部	ほ場整備	基準点測量 数値図化	1級 1000	3点 0.03km ²	北海道開発局札幌開発建設部 助言 R3.10.18 A0513	株式会社ドボク管理	R3.10.18 R4.2.25	190145
北海道	岩見沢市 一部	ほ場整備	基準点測量 水準測量	1級 3級	2点 8.1km	北海道開発局札幌開発建設部 助言 R3.10.19 A0514	株式会社三幸ランドプランニング	R3.10.19 R4.3.25	190147
北海道	札幌市 一部	基準点管理	基準点測量	2級	8点	北海道札幌市 助言 R3.10.18 A0515	建基コンサルタント株式会社	R3.10.18 R3.12.24	190149
北海道	石狩市 一部	道路管理	基準点測量	3級	2点	北海道開発局札幌開発建設部 助言 R3.10.15 A0516	日本データサービス株式会社	R3.10.15 R4.3.22	190166
北海道	札幌市 一部	その他	基準点測量	4級	19点	独立行政法人都市再生機構 助言 R3.10.20 A0517	千廣測量株式会社	R3.10.20 R3.11.19	190194
北海道	札幌市 一部	その他	基準点測量	4級	63点	法務省札幌法務局 助言 R3.10.20 A0518	株式会社仲村	R3.10.20 R5.2.28	190195
北海道	札幌市 一部	その他	基準点測量	4級	138点	法務省札幌法務局 助言 R3.10.20 A0519	株式会社みずの測量企画	R3.10.20 R5.2.28	190196
北海道	雨竜町 一部	道路管理	基準点測量	2級	2点	北海道空知総合振興局 助言 R3.10.20 A0520	株式会社シビテック	R3.10.20 R4.3.22	190210
北海道	浦河町 一部	ほ場整備	基準点測量	3級	1点	北海道日高振興局 助言 R3.10.20 A0521	有限会社北斗開発測量	R3.10.20 R4.1.31	190214
北海道	鶴居村 一部	道路計画	基準点測量	3級	1点	北海道釧路総合振興局 助言 R3.10.20 A0522	株式会社シビテック	R3.10.20 R4.2.10	190218
北海道	幌加内町 一部	河川管理	基準点測量 復旧測量(基準点)	2級 改測2級	14点 1点	北海道上川総合振興局 助言 R3.10.20 A0523	株式会社イズム・グリーン	R3.10.20 R4.2.10	190306
北海道	新冠町 一部	ほ場整備	基準点測量	3級	4点	北海道日高振興局 助言 R3.10.22 A0524	有限会社京谷測量	R3.10.22 R4.1.31	190310
北海道	中頓別町 一部	道路管理	基準点測量 基準点測量 路線測量 用地測量	2級 4級	3点 38点 0.38km 0.0447km ²	北海道開発局稚内開発建設部 助言 R3.10.25 A0525	株式会社日興ジオテック	R3.10.25 R4.3.10	190358
北海道	上川町 一部	環境調査	基準点測量	2級	3点	環境省北海道地方環境事務所 助言 R3.10.25 A0526	鎌戸測量設計株式会社	R3.10.25 R4.3.25	190362
北海道	増毛町 一部	環境調査	基準点測量	2級	2点	北海道増毛町 助言 R3.10.25 A0527	小杉測量設計株式会社	R3.10.25 R4.2.28	190364
北海道	北斗市 一部	道路計画	復旧測量(基準点)	移転3級	1点	北海道北斗市 助言 R3.10.29 A0528	協友測量設計株式会社	R3.10.29 R3.11.30	190366
北海道	別海町 一部	道路計画	基準点測量 UAVレーザ測量	2級 1000	8点 0.62km ²	北海道開発局釧路開発建設部 助言 R3.10.29 A0529	東邦コンサルタント株式会社	R3.10.29 R4.1.28	190392
北海道	別海町 一部	道路計画	基準点測量 UAVレーザ測量	2級 1000	9点 0.47km ²	北海道開発局釧路開発建設部 助言 R3.10.29 A0530	太平洋総合コンサルタント株式会社	R3.10.29 R4.1.21	190398
北海道	美幌町 一部 北見市 一部	道路計画	基準点測量 路線測量 用地測量	4級	61点 0.9km 0.0583km ²	北海道開発局網走開発建設部 助言 R3.10.25 A0531	スミセキ・ジオテック/株式会社	R3.10.25 R4.3.7	190405
北海道	江別市 一部	河川管理	復旧測量(基準点)	再設3級	2点	北海道開発局札幌開発建設部 助言 R3.10.25 A0532	北王コンサルタント株式会社	R3.10.25 R4.3.15	190419
北海道	北見市 一部	土地改良	基準点測量	2級	3点	北海道開発局網走開発建設部 助言 R3.10.25 A0533	株式会社ドボク管理	R3.10.25 R4.2.14	190420
北海道	別海町 一部	農地開発	基準点測量 基準点測量 基準点測量 用地測量	2級 3級 4級	1点 1点 12点 0.018km ²	北海道開発局釧路開発建設部 助言 R3.10.29 A0534	北王コンサルタント株式会社	R3.10.29 R4.2.21	190422
北海道	白老町 一部	土地区画整理	基準点測量 基準点測量	2級 3級	1点 1点	北海道白老町 助言 R3.10.29 A0535	株式会社タナカコンサルタン	R3.10.29 R4.1.20	190475
北海道	厚岸町 一部	道路計画	基準点測量 基準点測量 用地測量 路線測量	3級 4級	3点 29点 0.073km ² 0.71km	北海道開発局釧路開発建設部 助言 R3.10.29 A0536	東邦コンサルタント株式会社	R3.10.29 R4.3.10	190479
北海道	登別市 一部	ほ場整備	基準点測量	3級	2点	北海道胆振総合振興局 助言 R3.10.29 A0537	道建コンサルタント株式会社	R3.10.29 R4.1.28	190500
北海道	網走市 一部	河川管理	基準点測量	2級	6点	北海道オホーツク総合振興局 助言 R3.10.29 A0538	大起コンサルタント株式会社	R3.10.29 R4.3.10	190511
北海道	伊達市 一部	海岸保全	基準点測量	2級	2点	北海道胆振総合振興局 助言 R3.10.29 A0539	株式会社協和コンサルタン	R3.10.29 R4.2.21	190561
北海道	音更町 一部	道路計画	基準点測量 基準点測量	2級 3級	1点 2点	北海道十勝総合振興局 助言 R3.10.29 A0540	株式会社構研エンジニアリング	R3.10.29 R4.2.21	190563
北海道	千歳市 一部	基準点管理	基準点測量	3級	1点	北海道千歳市 助言 R3.10.29 A0541	有限会社坂口測量	R3.10.29 R3.12.20	190565
北海道	北見市 一部	土地改良	基準点測量	2級	5点	北海道開発局網走開発建設部 助言 R3.10.29 A0542	サンズイコンサルタント株式会社	R3.10.29 R4.1.21	190576
北海道	北広島市 一部	基準点管理	基準点測量	2級	1点	北海道北広島市 助言 R3.10.29 A0543	テーエス測量設計株式会社	R3.10.29 R3.11.30	190578
北海道	美幌町 一部	土地改良	路線測量 用地測量		1.36km 0.02982km ²	北海道開発局網走開発建設部 助言 R3.11.4 A0544	サン技術コンサルタント株式会社	R3.11.4 R4.2.7	190589
北海道	伊達市 一部	砂防計画	基準点測量	3級	1点	北海道胆振総合振興局 助言 R3.11.4 A0545	株式会社胆振	R3.11.4 R4.3.25	190603
北海道	上砂川町 一部	砂防計画	基準点測量	3級	4点	北海道空知総合振興局 助言 R3.11.1 A0546	日測技研株式会社	R3.11.1 R4.2.21	190609
北海道	帯広市 一部	土地改良	基準点測量 路線測量 用地測量	4級	11点 1.08km 0.0338km ²	北海道開発局帯広開発建設部 助言 R3.11.9 A0547	東和工研株式会社	R3.11.9 R4.2.9	190628
北海道	清水町 一部	砂防計画	基準点測量	2級	2点	北海道十勝総合振興局 助言 R3.11.4 A0548	株式会社中央エンジニア	R3.11.4 R4.1.20	190629
北海道	蘭越町 一部	河川計画	航空レーザ測深	500	5.69km ²	北海道開発局小樽開発建設部 助言 R3.11.4 A0549	アジア航測株式会社	R3.11.4 R4.2.21	190650
北海道	足寄町 一部	河川管理	基準点測量	2級	3点	北海道十勝総合振興局 助言 R3.11.4 A0550	和光技研株式会社	R3.11.4 R4.3.10	190663
北海道	むかわ町 一部	河川管理	基準点測量	2級	1点	北海道胆振総合振興局 助言 R3.11.4 A0551	株式会社山口技研コンサル	R3.11.4 R4.3.10	190689
北海道	函館市 一部	海岸保全	基準点測量	2級	2点	北海道渡島総合振興局 助言 R3.11.4 A0552	株式会社ホクス設計コンサル	R3.11.4 R4.3.10	190703
北海道	名寄市 一部	河川管理	基準点測量	3級	3点	北海道上川総合振興局 助言 R3.11.4 A0553	株式会社三洋コンサル	R3.11.4 R4.2.28	190745
北海道	稚内市 一部	道路計画	基準点測量	2級	1点	北海道宗谷総合振興局 助言 R3.11.9 A0554	株式会社アイネス	R3.11.9 R4.2.28	190788
北海道	池田町 一部	道路計画	基準点測量	3級	2点	北海道十勝総合振興局 助言 R3.11.9 A0555	コスモ測量設計株式会社	R3.11.9 R3.12.20	190790
北海道	美幌町 一部	ほ場整備	基準点測量 用地測量 路線測量	4級	21点 0.0317km ² 1.3km	北海道開発局網走開発建設部 助言 R3.11.10 A0557	株式会社ムラコン	R3.11.10 R4.1.31	190820
北海道	北見市 一部	ほ場整備	路線測量 用地測量		1.2km 0.0264km ²	北海道開発局網走開発建設部 助言 R3.11.10 A0558	スミセキ・ジオテック/株式会社	R3.11.10 R4.1.31	190821
北海道	新ひだか町 一部	河川管理	基準点測量	2級	1点	北海道開発局室蘭開発建設部 助言 R3.11.9 A0559	株式会社細道コンサル	R3.11.9 R4.3.11	190831
北海道	室蘭市 一部	砂防計画	基準点測量	3級	1点	北海道胆振総合振興局 助言 R3.11.12 A0560	株式会社伸栄コンサル	R3.11.12 R4.1.20	190869

都道府県名	測量地域	測量目的	測量種別	縮尺・等級	事業量	測量計画機関(助言番号)	測量作業機関	実施時期	ID
北海道	豊頃町 一部	河川管理	基準点測量	3級	1点	北海道十勝総合振興局 助言 R3.11.12 A0561	有限会社新東測量設計社	R3.11.12 R4.1.11	190871
北海道	本別町 一部	道路計画	基準点測量	2級	1点	北海道十勝総合振興局 助言 R3.11.12 A0562	株式会社安井測量設計事務所	R3.11.12 R4.3.10	190873
北海道	浦幌町 一部	河川管理	基準点測量	3級	1点	北海道十勝総合振興局 助言 R3.11.12 A0563	コスモ測量設計株式会社	R3.11.12 R3.12.20	190875
北海道	新得町 一部 音更町 一部	道路計画	基準点測量 基準点測量	2級 3級	6点	東日本高速道路株式会社北海道支社その他 助言 R3.11.18 A0564	株式会社北信開発コンサルタント	R3.11.18 R3.12.6	190888
北海道	旭川市 一部	道路管理	基準点測量	3級	1点	北海道旭川市 助言 R3.11.15 A0565	株式会社三陽測量設計	R3.11.15 R4.1.20	190889
北海道	岩見沢市 一部	農地開発	水準測量 数値図化	3級 1000	16.7km 0.5km ²	北海道開発局札幌開発建設部 助言 R3.11.15 A0566	サンスイコンサルタント株式会社	R3.11.15 R4.2.25	190900
北海道	網走市 一部	都市計画	基準点測量	2級	7点	北海道網走市 助言 R3.11.12 A0567	サン技術コンサルタント株式会社	R3.11.12 R4.3.10	190901
北海道	江別市 一部 札幌市 一部	道路計画	基準点測量 基準点測量	2級 4級	2点 30点	北海道開発局札幌開発建設部 助言 R3.11.18 A0568	株式会社ジオリサーチ	R3.11.18 R4.2.9	190958
北海道	清水町 一部	道路管理	基準点測量	2級	1点	北海道十勝総合振興局 助言 R3.11.15 A0569	株式会社北社設計	R3.11.15 R4.3.22	190961
北海道	稚内市 一部	土地改良	基準点測量	2級	2点	北海道開発局稚内開発建設部 助言 R3.11.15 A0570	富洋設計株式会社	R3.11.15 R3.12.31	190963
北海道	別海町 一部	土地改良	基準点測量 基準点測量 基準点測量 路線測量 用地測量	2級 3級 4級	2点 2点 28点 0.2km ² 0.022km ²	北海道開発局釧路開発建設部 助言 R3.11.15 A0571	株式会社ズコーシャ	R3.11.15 R4.2.28	190969
北海道	新冠町 一部	道路管理	基準点測量	3級	4点	北海道開発局室蘭開発建設部 助言 R3.11.15 A0572	新和測量株式会社	R3.11.15 R4.2.4	190971
北海道	伊達市 一部	ほ場整備	数値図化	1000	9.02km ²	北海道開発局室蘭開発建設部 助言 R3.11.16 A0573	株式会社シバンス	R3.11.16 R4.3.18	190979
北海道	八雲町 一部	道路管理	基準点測量	2級	2点	北海道渡島総合振興局 助言 R3.11.16 A0574	デザイン設計株式会社	R3.11.16 R4.2.10	190998
北海道	厚岸町 一部	道路計画	基準点測量 路線測量 用地測量	4級	13点 1.3km 0.0882km ²	北海道開発局釧路開発建設部 助言 R3.11.17 A0575	株式会社小出コンサルタント	R3.11.17 R4.2.8	191024
北海道	池田町 一部	道路管理	基準点測量 基準点測量	2級 3級	1点 1点	北海道十勝総合振興局 助言 R3.11.17 A0576	株式会社ズコーシャ	R3.11.17 R4.3.22	191025
北海道	帯広市 一部	道路台帳	基準点測量 基準点測量	1級 4級	2点 15点	北海道開発局帯広開発建設部 助言 R3.11.17 A0577	北王コンサルタント株式会社	R3.11.17 R4.3.23	191052
北海道	美幌町 一部	道路計画	基準点測量 路線測量 用地測量	4級	36点 0.59km 0.0356km ²	北海道開発局網走開発建設部 助言 R3.11.18 A0578	スミセキ・ジオテック株式会社	R3.11.18 R4.2.3	191065
北海道	根室市 一部	道路計画	用地測量		0.004km ²	北海道開発局釧路開発建設部 助言 R3.11.17 A0579	環境コンサルタント株式会社	R3.11.17 R4.2.3	191083
北海道	北見市 一部	河川管理	基準点測量 用地測量 路線測量	4級	35点 0.078km ² 1.1km	北海道開発局網走開発建設部 助言 R3.11.18 A0580	株式会社エクサ設計	R3.11.18 R4.2.3	191084
北海道	伊達市 一部	ほ場整備	基準点測量	2級	2点	北海道開発局室蘭開発建設部 助言 R3.11.22 A0581	株式会社三幸ランドプランニング	R3.11.22 R4.3.25	191118
北海道	陸別町 一部	道路計画	UAV写真測量(三次元点群)	1000	1.375km ²	北海道開発局帯広開発建設部 助言 R3.11.24 A0582	株式会社タナカコンサルタント	R3.11.24 R4.3.18	191159
北海道	奈井江町 一部	道路管理	基準点測量	3級	5点	北海道空知総合振興局 助言 R3.11.24 A0583	北海道土木設計株式会社	R3.11.24 R4.2.17	191168
北海道	新ひだか町 一部	海岸保全	基準点測量	3級	1点	北海道胆振総合振興局 助言 R3.11.24 A0584	明成コンサルタント株式会社	R3.11.24 R4.3.10	191170
北海道	小樽市 一部	砂防計画	基準点測量	3級	2点	北海道後志総合振興局 助言 R3.11.24 A0585	タカ企画株式会社	R3.11.24 R4.2.10	191186
北海道	標茶町 一部	土地改良	基準点測量 基準点測量 路線測量 用地測量	2級 4級	3点 15点 0.31km 0.0068km ²	北海道開発局釧路開発建設部 助言 R3.11.24 A0586	有限会社サノ測量設計社	R3.11.24 R4.2.25	191232
北海道	枝幸町 一部	河川管理	基準点測量	3級	2点	北海道宗谷総合振興局 助言 R3.11.25 A0587	株式会社アリアス設計コンサルタント	R3.11.25 R4.2.21	191274
北海道	枝幸町 一部	河川管理	基準点測量	3級	2点	北海道宗谷総合振興局 助言 R3.11.25 A0588	株式会社日興ジオテック	R3.11.25 R4.3.22	191276
北海道	浜頓別町 一部	道路管理	路線測量 用地測量		776.52km 0.0155km ²	北海道開発局稚内開発建設部 助言 R3.11.25 A0589	旭川設計測量株式会社	R3.11.25 R4.3.14	191285
北海道	石狩市 一部	砂防計画	基準点測量	3級	2点	北海道空知総合振興局 助言 R3.11.25 A0590	明成コンサルタント株式会社	R3.11.25 R4.3.10	191315
北海道	北見市 一部	基準点管理	復旧測量(基準点)	移転3級	1点	北海道北見市 助言 R3.11.30 A0591	有限会社協和測量設計	R3.11.30 R4.1.14	191359
北海道	伊達市 一部	ほ場整備	基準点測量	2級	1点	北海道開発局室蘭開発建設部 助言 R3.11.30 A0592	株式会社農土コンサル	R3.11.30 R4.3.18	191390
北海道	三笠市 一部	河川管理	基準点測量 基準点測量 路線測量 用地測量	3級 4級	2点 29点 0.44km 0.0178km ²	北海道開発局札幌開発建設部 助言 R3.12.16 A0593	東和コンサルタント株式会社	R3.12.16 R4.3.11	191395
北海道	北見市 一部	河川管理	基準点測量	2級	4点	北海道オホーツク総合振興局 助言 R3.11.30 A0594	株式会社北社設計	R3.11.30 R4.2.21	191397
北海道	北見市 一部	河川管理	基準点測量	2級	3点	北海道オホーツク総合振興局 助言 R3.11.30 A0595	益村測量設計株式会社	R3.11.30 R4.2.21	191400
北海道	別海町 一部	土地改良	基準点測量 基準点測量 路線測量 用地測量	2級 4級	5点 33点 1.36km 0.081km ²	北海道開発局釧路開発建設部 助言 R3.12.6 A0596	株式会社農土コンサル	R3.12.6 R4.2.16	191416
北海道	室蘭市 一部	河川管理	基準点測量	3級	2点	北海道胆振総合振興局 助言 R3.12.6 A0597	共和コンサルタント株式会社	R3.12.6 R4.3.22	191457
北海道	安平町 一部	河川管理	基準点測量	2級	1点	北海道胆振総合振興局 助言 R3.12.6 A0598	株式会社大久保測量	R3.12.6 R4.2.21	191478
北海道	幕別町 一部	土地改良	基準点測量	3級	20点	北海道十勝総合振興局 助言 R3.12.8 A0599	東和工研株式会社	R3.12.8 R4.3.14	191480
北海道	北広島市 一部	道路管理	基準点測量	2級	1点	北海道空知総合振興局 助言 R3.12.7 A0600	株式会社シー・イー・サービス	R3.12.7 R4.3.10	191551
北海道	本別町 一部	道路台帳	基準点測量 基準点測量 路線測量 用地測量	2級 4級	2点 8点 0.5km 0.0132km ²	北海道開発局帯広開発建設部 助言 R3.12.8 A0601	アラヤ総合設計株式会社	R3.12.8 R4.2.25	191569
北海道	様似町 一部 新ひだか町 一部	海岸保全	基準点測量 用地測量 路線測量	4級	4点 0.00114km ² 0.13km	北海道開発局室蘭開発建設部 助言 R3.12.7 A0602	株式会社桜井測量	R3.12.7 R4.3.4	191572
北海道	今金町 一部	河川管理	基準点測量	3級	2点	北海道渡島総合振興局 助言 R3.12.7 A0603	株式会社薄田測量設計事務所	R3.12.7 R4.3.22	191578
北海道	旭川市 一部	下水道管理	基準点測量	3級	1点	北海道旭川市 助言 R3.12.8 A0604	エヌユーコンサルタント株式会社	R3.12.20 R4.3.10	191604
北海道	別海町 一部	土地改良	基準点測量 路線測量 用地測量	4級	26点 0.86km 0.015km ²	北海道開発局釧路開発建設部 助言 R3.12.8 A0605	サン技術コンサルタント株式会社	R3.12.8 R4.2.16	191608

都道府県名	測量地域	測量目的	測量種別	縮尺・等級	事業量	測量計画機関(助言番号)	測量作業機関	実施時期	ID
北海道	新ひだか町 一部	ダム計画	基準点測量	2級	4点	北海道開発局室蘭開発建設部 助言 R3.12.7 A0606	NTCコンサルタンツ株式会社	R3.12.6 R4.2.25	191614
北海道	稚内市 一部	土地改良	基準点測量 路線測量 用地測量	4級	14点 0.77km 0.017km ²	北海道開発局稚内開発建設部 助言 R3.12.8 A0607	株式会社三共コンサルタン	R3.12.8 R4.3.17	191622
北海道	別海町 一部	土地改良	基準点測量 路線測量 用地測量	4級	23点 0.86km 0.015km ²	北海道開発局釧路開発建設部 助言 R3.12.15 A0608	サンスイコンサルタン株式会社	R3.12.15 R4.2.21	191631
北海道	別海町 一部	土地改良	基準点測量 基準点測量 路線測量 用地測量	2級 4級	7点 33点 0.36km 0.008km ²	北海道開発局釧路開発建設部 助言 R3.12.15 A0609	株式会社フロンティア技	R3.12.15 R4.2.16	191632
北海道	千歳市 一部	土地区画 整理	基準点測量	3級	3点	千歳市あずさ西土地区画整理 施行認可申請者 助言 R3.12.15 A0610	都市企画設計株式会社	R3.12.15 R4.8.20	191681
北海道	枝幸町 一部 稚内市 一部	道路計画	基準点測量 基準点測量 路線測量 用地測量	2級 4級	2点 18点 0.31km 0.0069km ²	北海道開発局稚内開発建設部 助言 R3.12.15 A0611	小杉測量設計株式会社	R3.12.15 R4.3.11	191694
北海道	陸別町 一部	道路計画	基準点測量 基準点測量	2級 3級	14点 24点	北海道開発局帯広開発建設部 助言 R3.12.15 A0612	株式会社タナカコンサル	R3.12.15 R4.3.18	191706
北海道	厚真町 一部	都市計画	数値撮影(デジタル) 数値図化	地上画素寸法20cm 2500	227.3km ² 60km ²	北海道厚真町 助言 R3.12.16 A0613	株式会社シン技術コンサル	R3.12.16 R4.3.31	191757
北海道	厚岸町 一部	道路計画	基準点測量 路線測量 用地測量	4級	8点 0.12km 0.0063km ²	北海道開発局釧路開発建設部 助言 R3.12.16 A0614	太平洋総合コンサルタン ト株式会社	R3.12.16 R4.3.11	191795
北海道	美深町 一部	河川管理	基準点測量 路線測量 用地測量	4級	29点 1.15km 1.15km	北海道開発局旭川開発建設部 助言 R4.1.26 A0615	株式会社三幸ランドプラン ニング	R4.1.26 R4.2.28	191814
北海道	むかわ町 一部	道路管理	基準点測量 基準点測量 路線測量 用地測量	3級 4級	2点 6点 0.18km 0.0073km ²	北海道開発局室蘭開発建設部 助言 R3.12.20 A0616	株式会社胆振	R3.12.20 R4.3.14	191874
北海道	斜里町 一部	河川管理	基準点測量	2級	2点	北海道オホーツク総合振興局 助言 R3.12.20 A0617	株式会社ムラコン	R3.12.20 R4.2.22	191883
北海道	斜里町 一部	河川管理	基準点測量	2級	2点	北海道オホーツク総合振興局 助言 R3.12.20 A0618	バーム測量設計株式会	R3.12.20 R4.2.22	191892
北海道	芽室町 一部	河川管理	基準点測量 基準点測量 路線測量 用地測量	3級 4級	2点 7点 0.56km 0.016km ²	北海道開発局帯広開発建設部 助言 R3.12.20 A0619	平田技術コンサルタント 株式会社	R3.12.20 R4.2.16	191904
北海道	別海町 一部	農地開発	路線測量 用地測量		0.3km 0.0075km ²	北海道開発局釧路開発建設部 助言 R3.12.22 A0620	株式会社ズコーシャ	R3.12.22 R4.2.28	192924
北海道	名寄市 一部	道路管理	基準点測量	3級	1点	北海道名寄市 助言 R3.12.22 A0621	株式会社三洋コンサルタ ント	R3.12.22 R4.1.29	192969
北海道	苫小牧市 一部	基準点管 理	基準点測量	2級	1点	北海道苫小牧市 助言 R3.12.24 A0622	有限会社幸起測量設計	R3.12.24 R4.2.14	193032
北海道	旭川市 一部	道路管理	復旧測量(基準点)	3級	1点	北海道旭川市 助言 R4.1.6 A0623	株式会社ヒロノ測建	R4.2.1 R4.4.30	193123
北海道	函館市 一部	道路計画	基準点測量	3級	1点	北海道函館市 助言 R4.1.14 A0624	川端測量設計株式会社	R4.1.14 R4.3.25	193184
北海道	上ノ国町 一部 乙部町 一部	道路管理	基準点測量 基準点測量	1級 2級	1点 5点	北海道渡島総合振興局 助言 R4.1.25 A0625	協友測量設計株式会社	R4.1.25 R4.3.22	193434
北海道	音更町 一部	道路計画	基準点測量 基準点測量	2級 3級	2点 3点	北海道十勝総合振興局 助言 R4.1.25 A0626	北王コンサルタント株式 会社	R4.1.25 R4.3.22	193459
北海道	豊富町 一部	道路計画	基準点測量	3級	1点	北海道宗谷総合振興局 助言 R4.1.25 A0627	宗谷測量株式会社	R4.1.25 R4.3.10	193464
北海道	苫小牧市 一部	基準点管 理	基準点測量	3級	4点	北海道苫小牧市 助言 R4.2.1 A0628	株式会社山口技研コン サルタント	R4.2.1 R4.3.30	193553
北海道	幕別町 一部	河川管理	基準点測量 基準点測量	2級 3級	2点 1点	北海道十勝総合振興局 助言 R4.2.7 A0629	東和工研株式会社	R4.2.7 R4.3.22	193650
北海道	音更町 一部	道路計画	基準点測量 基準点測量	2級 3級	2点 2点	北海道十勝総合振興局 助言 R4.2.16 A0630	株式会社帯広土木設計	R4.2.16 R4.3.22	193707
北海道	白老町 一部	土地区画 整理	基準点測量 基準点測量	2級 3級	2点 1点	北海道白老町 助言 R4.2.16 A0631	株式会社タナカコンサル タント	R4.2.16 R4.3.10	193709
北海道	苫小牧市 一部	基準点管 理	基準点測量	3級	2点	北海道苫小牧市 助言 R4.2.21 A0632	株式会社尾崎測量設計 事務所	R4.2.21 R4.3.30	193801

東北地方

都道府県名	測量地域	測量目的	測量種別	縮尺・等級	事業量	測量計画機関(助言番号)	測量作業機関	実施時期	ID	
青森県	新郷村 全域 田子町 一部 三戸町 全域 おいらせ町 一部 六戸町 全域	南部町 一部 五戸町 一部	河川計画	航空レーザ測量	1000	720.5km ²	青森県 助言 R3.4.27 B0009	国際航業株式会社	R3.4.22 R4.3.25	186175
青森県	東北町 一部 七戸町 一部	六戸町 全域 土和田市 全域	河川計画	航空レーザ測量	1000	810.9km ²	青森県 助言 R3.4.27 B0011	アジア航測株式会社	R3.4.22 R4.3.25	186180
青森県	外ヶ浜町 全域 今別町 全域 青森市 全域	蓬田村 一部 平内町 全域	砂防計画	数値撮影(デジタル) 写真地図作成(デジタルオルソ) 同時調整	1000 1000 1000	1280km ² 1280km ² 1280km ²	青森県東青地域県民局 助言 R3.4.27 B0012	アジア航測株式会社	R3.4.5 R4.3.25	186184
青森県	青森市 一部 今別町 一部	平内町 一部 外ヶ浜町 一部	砂防計画	航空レーザ測量	1000	194.25km ²	青森県東青地域県民局 助言 R3.5.12 B0013	株式会社ナカノアイシテム	R3.4.6 R4.3.25	186186
青森県	八戸市 一部		基準点管理	復旧測量(基準点)	街区多角点(再設)	1点	青森県八戸市 助言 R3.5.12 B0017	株式会社興和	R3.5.17 R3.8.31	186320
青森県	十和田市 一部 七戸町 全域 横浜町 一部 六ヶ所村 全域	三沢市 全域 六戸町 全域 東北町 全域	砂防計画	数値撮影(デジタル) 同時調整 写真地図作成(デジタルオルソ)	地上画素寸法15cm 2500 2500	1930.5km ² 1930.5km ² 1930.5km ²	青森県上北地域県民局 助言 R3.5.12 B0019	株式会社バスコ	R3.5.12 R4.3.31	186326
青森県	新郷村 一部 六ヶ所村 一部 七戸町 一部 平内町 一部	東通村 一部 東北町 一部 野辺地町 一部 青森市 全域	砂防計画	航空レーザ測量	1000	438.75km ²	青森県上北地域県民局 助言 R3.5.12 B0020	国際航業株式会社	R3.4.26 R4.3.31	186336
秋田県										
青森県	青森市 一部		都市計画	数値撮影(デジタル) 同時調整	地上画素寸法16cm 1000	288.96km ² 288.96km ²	青森県青森市 助言 R3.5.12 B0021	株式会社バスコ	R3.5.12 R4.3.31	186338
青森県	八戸市 一部 田子町 一部 新郷村 一部	三戸町 一部 階上町 一部	砂防計画	航空レーザ測量	2500	450km ²	青森県三八地域県民局 助言 R3.5.14 B0022	株式会社バスコ	R3.4.26 R4.3.25	186340
青森県	八戸市 一部 五戸町 全域 南部町 全域 新郷村 一部	三戸町 一部 田子町 一部 階上町 一部	砂防計画	数値撮影(デジタル) 同時調整 写真地図作成(デジタルオルソ)	2500 2500 2500	1336km ² 1336km ² 1336km ²	青森県三八地域県民局 助言 R3.5.14 B0023	玉野総合コンサルタント 株式会社	R3.4.26 R4.3.25	186342
青森県	大鰐町 一部 平川市 一部 弘前市 一部	西目屋村 一部 黒石市 一部	砂防計画	航空レーザ測量	1000	201.75km ²	青森県中南地域県民局 助言 R3.5.14 B0024	中日本航空株式会社	R3.4.13 R4.3.25	186369
青森県	田舎館村 全域 藤崎町 一部 黒石市 一部	大鰐町 一部 平川市 一部 弘前市 一部	砂防計画	数値撮影(デジタル) 同時調整 写真地図作成(デジタルオルソ)	地上画素寸法15cm 1000 1000	1297km ² 1297km ² 1297km ²	青森県中南地域県民局 助言 R3.5.14 B0025	株式会社ナカノアイシテム	R3.4.13 R4.3.25	186371
青森県	佐井村 一部 東通村 全域	風間浦村 全域 大間町 全域	砂防計画	数値撮影(デジタル) 同時調整 写真地図作成(デジタルオルソ)	地上画素寸法15cm 1000 2500	1190km ² 1190km ² 1190km ²	青森県下北地域県民局 助言 R3.5.19 B0032	国際航業株式会社	R3.4.30 R4.3.25	186431
青森県	大間町 全域 風間浦村 全域	東通村 全域 佐井村 一部	砂防計画	航空レーザ測量	1000	753.75km ²	青森県下北地域県民局 助言 R3.5.19 B0033	アジア航測株式会社	R3.4.30 R4.3.25	186435
青森県	大鰐町 一部 黒石市 一部	平川市 一部	砂防計画	航空レーザ測量	1000	282.2km ²	青森県中南地域県民局 助言 R3.5.19 B0034	株式会社バスコ	R3.4.30 R4.3.25	186437
青森県	五所川原市 一部 つがる市 一部 深浦町 全域	鰯ヶ沢町 一部 中泊町 一部	砂防計画	航空レーザ測量	1000	540.75km ²	青森県西北地域県民局 助言 R3.5.26 B0039	朝日航洋株式会社	R3.4.17 R4.3.25	186567
青森県	六ヶ所村 一部 三沢市 一部	東北町 一部	河川管理	航空レーザ測深	500	13.3km ²	東北地方整備局高瀬川河川事務所 助言 R3.5.26 B0040	株式会社バスコ	R3.5.20 R3.8.31	186569
青森県	五所川原市 一部		河川計画	基準点測量 地上レーザ測量	3級 500	16点 0.143km ²	東北地方整備局青森河川国道事務所 助言 R3.5.26 B0041	株式会社キタコン	R3.5.20 R3.8.27	186571
青森県	弘前市 全域 五所川原市 一部 つがる市 一部 深浦町 一部 鶴田町 一部	鰯ヶ沢町 一部 板柳町 一部 中泊町 一部	砂防計画	数値撮影(デジタル) 同時調整 写真地図作成(デジタルオルソ)	地上画素寸法15cm 2500 2500	1227km ² 1227km ² 1227km ²	青森県西北地域県民局 助言 R3.5.28 B0042	中日本航空株式会社	R3.4.17 R4.3.25	186588
青森県	八戸市 一部		河川管理	航空レーザ測量 数値撮影(デジタル) 同時調整 数値図化	500 地上画素寸法20cm 1000 2500	32.8km ² 59.93km ² 59.93km ² 32.8km ²	東北地方整備局青森河川国道事務所 助言 R3.5.28 B0044	株式会社バスコ	R3.5.18 R3.12.24	186613
青森県	青森市 一部		河川管理	航空レーザ測量 航空レーザ測深	1000 1000	1.3km ² 1.3km ²	青森県 助言 R3.6.15 B0056	朝日航洋株式会社	R3.5.21 R3.12.24	186872
青森県	全域		道路計画	MMS計測	500	2000km	東北地方整備局道路部交通対策課 助言 R3.6.25 B0071	株式会社バスコ	R3.6.25 R3.12.24	187153
岩手県	全域									
宮城県	全域									
秋田県	全域									
山形県	全域									
青森県	むつ市 一部		河川管理	航空レーザ測深	1000	3.1km ²	青森県 助言 R3.6.29 B0080	アジア航測株式会社	R3.5.19 R3.12.24	187243
青森県	つがる市 一部		道路管理	基準点測量	2級	4点	青森県つがる市 助言 R3.7.13 B0098	東信技術株式会社	R3.5.25 R4.3.25	187590
青森県	むつ市 一部 青森市 一部	八戸市 一部	森林計画	航空レーザ測量	1000	128km ²	青森県農林水産部林政課 助言 R3.8.12 B0137	アジア航測株式会社	R3.6.18 R4.1.31	188480
青森県	東北町 一部	七戸町 一部	その他	航空レーザ測深	1000	12.41km ²	青森県上北地域県民局 助言 R3.8.20 B0153	国際航業株式会社	R3.8.18 R4.1.31	188777
青森県	つがる市 一部 五所川原市 一部		河川管理	基準点測量	3級	10点	東北地方整備局青森河川国道事務所 助言 R3.9.9 B0187	株式会社大成コンサル	R3.9.10 R3.12.10	189146
青森県	八戸市 一部		基準点管理	復旧測量(基準点)	街区多角点(再設)	1点	青森県八戸市 助言 R3.10.15 B0238	株式会社興和	R3.11.1 R4.1.31	190129
青森県	八戸市 一部		基準点管理	復旧測量(基準点)	街区多角点(再設)	1点	青森県八戸市 助言 R3.11.2 B0267	株式会社興和	R3.11.1 R3.12.24	190594

都道府県名	測量地域	測量目的	測量種別	縮尺・等級	事業量	測量計画機関(助言番号)	測量作業機関	実施時期	ID
青森県	七戸町 一部 外ヶ浜町 一部 蓬田村 一部 平内町 一部 むつ市 一部 五所川原市 一部 青森市 一部	河川計画	航空レーザ測量	1000	247.6km ²	東北地方整備局 助言 R3.11.2 B0277	株式会社バスコ 朝日航洋株式会社 アジア航測株式会社 国際航業株式会社 中日本航空株式会社	R3.3.4	190643
			航空レーザ測量	1000	17.4km ²			R4.2.25	
			航空レーザ測量	1000	137km ²				
岩手県	住田町 一部 金ヶ崎町 一部 西和賀町 一部 雫石町 一部 一関市 一部 遠野市 一部 北上市 一部 花巻市 一部 登米市 一部 石巻市 一部 井川町 一部 八郎潟町 一部								
宮城県	羽後町 一部 大湯村 一部 三種町 一部 仙北町 一部 五城目町 一部 八峰町 一部 湯上市 一部 湯沢市 一部 北秋田市 一部 大仙市 一部								
秋田県	横手市 一部 能代市 一部								
山形県	酒田市 一部 鶴岡市 一部								
福島県	金山町 一部 只見町 一部								
青森県	青森市 一部	道路台帳	基準点測量 基準点測量	3級 4級	3点 113点	青森県青森市 助言 R3.11.5 B0284	株式会社しんとう計測	R3.10.5 R4.3.18	190719
青森県	八戸市 一部	河川管理	MMS計測	500	18km	東北地方整備局青森河川国道事務所 助言 R3.11.5 B0293	株式会社バスコ	R3.10.26 R3.12.24	190765
青森県	深浦町 一部	基準点管理	基準点測量	2級	3点	青森県西北地域民局 助言 R3.11.9 B0298	株式会社みちのく計画	R3.10.5 R4.3.20	190816
青森県	弘前市 一部	その他	基準点測量	4級	201点	法務省青森地方務局 助言 R3.11.16 B0309	柿崎登記測量事務所	R2.11.10 R4.2.24	190937
青森県	平内町 一部	森林計画	航空レーザ測量	1000	71km ²	青森県農林水産部林政課 助言 R3.11.19 B0317	アジア航測株式会社	R3.11.19 R4.3.25	191141
青森県	八戸市 一部	基準点管理	復旧測量(基準点)	2級(再設)	1点	青森県八戸市 助言 R3.11.30 B0333	株式会社興和	R3.12.1 R4.3.31	191404
青森県	八戸市 一部	基準点管理	復旧測量(基準点)	3級(移設)	2点	青森県八戸市 助言 R3.12.17 B0346	株式会社春秋	R3.11.20 R4.2.17	191769
青森県	八戸市 一部	基準点管理	復旧測量(基準点)	3級(再設)	2点	青森県八戸市 助言 R4.2.4 B0387	株式会社興和	R4.2.14 R4.4.28	193587
青森県	八戸市 一部	基準点管理	復旧測量(基準点)	3級(再設)	1点	青森県八戸市 助言 R4.2.4 B0388	株式会社興和	R4.2.14 R4.6.30	193589
青森県	野辺地町 一部	固定資産	数値撮影(デジタル) 同時調整 写真地図作成(デジタルオルソ)	地上画素寸法16cm 1000 1000	159.98km ² 159.78km ² 107.04km ²	青森県野辺地町 助言 R4.3.31 B0414	株式会社バスコ	R4.4.1 R5.3.31	194129
岩手県	田野畑村 一部	河川管理	基準点測量 基準点測量	2級 2級(移設)	1点 1点	岩手県沿岸広域振興局土木部 岩泉土木センター 助言 R3.4.15 B0002	株式会社東開技術	R3.4.1 R3.7.31	186021
岩手県	西和賀町 一部	道路計画	基準点測量 基準点測量 UAV写真測量(三次元点群)	2級 4級 地上画素寸法0.02m	3点 14点 0.13km ²	岩手県南広域振興局土木部 花巻土木センター 助言 R3.5.12 B0016	株式会社昭和土木設計	R3.5.1 R4.1.14	186318
岩手県	奥州市 一部	都市計画	地図編集	10000	2151.1km ²	岩手県奥州市 助言 R3.5.26 B0038	国際航業株式会社	R3.5.13 R3.10.29	186566
岩手県	花巻市 一部 紫波町 一部 矢巾町 一部	河川管理	修正測量	2500	33.6km ²	東北地方整備局岩手河川国道事務所 助言 R3.6.7 B0052	株式会社バスコ	R3.6.7 R3.11.30	186742
岩手県	盛岡市 一部	土地区画整理	基準点測量 現地測量(数値地形図作成)	4級 500	294点 0.0183km ²	岩手県盛岡市 助言 R3.6.24 B0066	株式会社日測	R3.6.21 R4.3.17	187023
岩手県	宮古市 一部	森林計画	航空レーザ測量	500	83.65km ²	岩手県宮古市 助言 R3.6.25 B0075	株式会社バスコ	R3.6.8 R4.2.28	187203
岩手県	金ヶ崎町 一部	都市計画	数値図化	2500	18km ²	岩手県金ヶ崎町 助言 R3.6.25 B0076	国際航業株式会社	R3.6.1 R3.11.26	187205
岩手県	滝沢市 一部	固定資産	数値撮影(デジタル) 同時調整	地上画素寸法16cm 1000	182.46km ² 182.46km ²	岩手県滝沢市 助言 R3.6.29 B0079	株式会社北日本朝日航洋	R3.5.27 R4.3.25	187213
岩手県	大船渡市 一部	森林計画	航空レーザ測量	500	77.49km ²	岩手県大船渡市 助言 R3.7.6 B0090	株式会社バスコ	R3.6.5 R4.2.28	187421
岩手県	遠野市 一部	固定資産	数値撮影(デジタル) 同時調整	地上画素寸法15.7cm 1000	13.94km ² 13.94km ²	岩手県遠野市 助言 R3.7.13 B0101	株式会社北日本朝日航洋	R3.5.21 R4.1.31	187685
岩手県	盛岡市 一部	固定資産	数値撮影(デジタル) 同時調整 写真地図作成(デジタルオルソ)	地上画素寸法16cm 1000 1000	1263.89km ² 978.24km ² 978.24km ²	岩手県盛岡市 助言 R3.7.19 B0103	株式会社バスコ	R3.7.19 R4.3.31	187792
岩手県	盛岡市 一部	森林計画	航空レーザ測量	500	155.3km ²	岩手県盛岡市 助言 R3.7.19 B0104	株式会社バスコ	R3.7.19 R4.2.28	187794
岩手県	八幡平市 一部	森林計画	航空レーザ測量	500	59.68km ²	岩手県八幡平市 助言 R3.7.19 B0105	株式会社バスコ	R3.7.19 R4.3.18	187796
岩手県	一関市 一部	土地改良	基準点測量	2級	2点	岩手県南広域振興局農政部 一関農村整備センター 助言 R3.8.2 B0119	株式会社東開技術	R3.6.21 R3.11.30	188180
岩手県	奥州市 一部	土地改良	基準点測量	2級	1点	岩手県南広域振興局 助言 R3.8.12 B0135	株式会社東開技術	R3.8.3 R4.2.28	188474
岩手県	住田町 一部	森林計画	航空レーザ測量	500	39km ²	岩手県住田町 助言 R3.9.2 B0146	アジア航測株式会社	R3.6.14 R4.3.11	188713
岩手県	岩手町 一部	都市計画	数値図化	2500	7.99km ²	岩手県岩手町 助言 R3.8.20 B0147	株式会社バスコ	R3.8.20 R4.3.29	188718
岩手県	花巻市 一部 北上市 一部 一関市 一部 西和賀町 一部 金ヶ崎町 一部	砂防計画	航空レーザ測量 数値撮影(デジタル) 同時調整	1000 地上画素寸法20m 2500	420km ² 420km ² 420km ²	岩手県南広域振興局 千蔵土木センター 助言 R3.8.30 B0162	国際航業株式会社	R3.8.6 R4.3.15	188891
岩手県	全域	道路管理	MMS計測	500	415km	岩手県 助言 R3.9.2 B0169	株式会社バスコ	R3.9.1 R3.12.5	188972
岩手県	矢巾町 一部 紫波町 一部 雫石町 一部 滝沢市 一部 八幡平市 一部 盛岡市 一部	砂防計画	航空レーザ測量 数値撮影(デジタル) 同時調整	1000 地上画素寸法20cm 2500	135km ² 1638km ² 1638km ²	岩手県盛岡広域振興局 助言 R3.9.9 B0177	株式会社バスコ	R3.9.9 R4.3.15	189090
岩手県	宮古市 一部	その他	基準点測量	2級	2点	東北地方整備局三陸国道事務所 助言 R3.9.9 B0189	セントラルコンサルタント株式会社	R3.9.3 R4.2.28	189150
岩手県	宮古市 一部	道路計画	基準点測量 基準点測量 水準測量(GNSS) 水準測量 路線測量 UAVレーザ測量 現地測量(数値地形図作成) 現地測量(数値地形図作成)	2級 4級 3級 3級 500 200 500	19点 129点 2点 158.8km 4.36km 0.255km ² 0.225km ² 0.225km ²	東北地方整備局三陸国道事務所 助言 R3.9.17 B0193	株式会社タックエンジニアリング	R3.9.1 R4.3.18	189274
岩手県	北上市 一部	森林計画	航空レーザ測量	500	55.31km ²	岩手県北上市 助言 R3.9.22 B0205	株式会社バスコ	R3.9.22 R4.3.31	189455
岩手県	全域	森林計画	航空レーザ測量	500	8.16km ²	岩手県 助言 R3.9.22 B0207	国際航業株式会社	R3.9.15 R4.3.15	189469
岩手県	一戸町 一部 岩手町 一部 二戸市 一部 盛岡市 一部	道路管理	基準点測量	2級	8点	東北地方整備局岩手河川国道事務所 助言 R3.9.22 B0209	株式会社吉田測量設計 株式会社バスコ	R3.9.22 R4.2.18	189515
岩手県	奥州市 一部	道路台帳	基準点測量	2級	3点	東北地方整備局岩手河川国道事務所 助言 R3.9.22 B0210	北栄調査設計株式会社	R3.9.22 R4.1.31	189520
岩手県	遠野市 一部	砂防計画	航空レーザ測量 数値撮影(デジタル) 同時調整	1000 地上画素寸法20m 2500	271.5km ² 271.5km ² 271.5km ²	岩手県南広域振興局 遠野土木センター 助言 R3.10.7 B0215	朝日航洋株式会社	R3.8.19 R4.3.15	189611
岩手県	平泉町 一部	道路計画	基準点測量	2級	5点	岩手県南広域振興局土木部 一関土木センター 助言 R3.10.8 B0227	株式会社一測設計	R3.10.18 R4.3.21	190012
岩手県	奥州市 一部	土地改良	基準点測量 復旧測量(基準点)	2級 2級(移設)	1点 2点	岩手県南広域振興局 助言 R3.10.21 B0242	株式会社東開技術	R3.10.7 R4.3.7	190190

都道府県名	測量地域	測量目的	測量種別	縮尺・等級	事業量	測量計画機関(助言番号)	測量作業機関	実施時期	ID	
岩手県	二戸市 全域 九戸村 全域	軽米町 全域 一戸町 全域	砂防計画	航空レーザ測量 数値撮影(デジタル) 同時調整 写真地図作成(デジタルオンソ)	1000 1000 1000 1000	1206.5km ² 1206.5km ² 1206.5km ² 1206.5km ²	岩手県東北広域振興局 助言 R3.11.2 B0271	アジア航測株式会社	R3.8.20 R4.3.15	190619
岩手県	一関市 一部		土地改良	基準点測量	2級	23点	岩手県南広域振興局農政部 一関農村整備センター 助言 R3.11.5 B0279	株式会社一測設計	R3.10.20 R4.3.10	190695
岩手県	盛岡市 一部		その他	基準点測量	2級	12点	農林水産省東北農政局岩手山 麓農業水利事業所 助言 R3.11.5 B0288	東北エンジニアリング株式 会社	R3.11.5 R4.6.30	190733
岩手県	盛岡市 一部		その他	基準点測量	4級	286点	法務省盛岡地方務局 助言 R3.11.9 B0296	合同会社 小笠原岩山 登記測量事務所	R3.11.1 R4.12.16	190814
岩手県	雫石町 一部	八幡平市 一部	砂防計画	航空レーザ測量	1000	139km ²	東北地方整備局岩手河川国道 事務所 助言 R3.11.16 B0311	国際航業株式会社	R3.5.18 R3.12.10	190967
岩手県	宮古市 一部		その他	基準点測量 基準点測量	3級 4級	12点 12点	法務省盛岡地方務局 助言 R3.11.19 B0314	合同会社小笠原岩山登 記測量事務所	R3.10.6 R4.12.16	191134
岩手県	二戸市 一部	八幡平市 一部	森林計画	航空レーザ測量	1000	730.5km ²	林野庁東北森林管理局 助言 R3.11.19 B0319	アジア航測株式会社	R3.10.27 R4.3.11	191145
岩手県	一関市 一部	雫石町 一部	土地改良	基準点測量	2級	4点	岩手県南広域振興局農政部 一関農村整備センター 助言 R3.11.30 B0332	株式会社藤森測量設計	R3.11.18 R4.3.15	191354
岩手県	北上市 一部		道路計画	用地測量		0.003km ²	東北地方整備局岩手河川国道 事務所 助言 R3.11.30 B0335	株式会社菊池技研コン サルタント	R3.11.16 R4.1.21	191408
岩手県	北上市 一部	西和賀町 一部	道路計画	基準点測量 水準測量	2級 3級	17点 5.36km	東日本高速道路株式会社東北 支社横手工事事務所 助言 R3.12.7 B0338	第一航業株式会社	R3.9.9 R5.1.31	191584
岩手県	西和賀町 一部	北上市 一部	道路計画	基準点測量 水準測量 水準測量(GNSS)	2級 3級 3級	17点 5.41km 1点	東日本高速道路株式会社東北 支社横手工事事務所 助言 R3.12.7 B0339	株式会社復建技術コン サルタント	R3.9.4 R5.3.27	191585
岩手県	盛岡市 一部		土地区画 整理	現地測量(数値地形図作成)	500	0.025km ²	岩手県盛岡市 助言 R3.12.22 B0347	昭和株式会社	R3.12.20 R4.3.31	191770
岩手県	花巻市 一部		河川管理	復旧測量(基準点)	改測(3級)	1点	東北地方整備局岩手河川国道 事務所 助言 R3.12.22 B0356	株式会社タックエンジニ アリング	R3.12.15 R4.2.28	191873
岩手県	山田町 一部	宮古市 一部	河川管理	数値図化	2500	12.2km ²	岩手県沿岸広域振興局土木部 宮古土木センター 助言 R4.1.21 B0370	株式会社北日本朝日航 洋	R3.12.6 R4.3.20	193382
岩手県	釜石市 一部	大槌町 一部	砂防計画	数値撮影(デジタル) 同時調整	地上画素寸法25cm 2500	18km ² 18km ²	岩手県沿岸広域振興局 助言 R4.2.4 B0393	株式会社ダイコンサ ルタント	R4.2.4 R4.3.25	193606
岩手県	洋野町 一部	普代村 一部	道路台帳	MMS計測	500	2.8km	東北地方整備局三陸国道事務 所 助言 R4.2.15 B0395	北栄調査設計株式会社	R3.12.24 R4.3.22	193680
岩手県	八幡平市 一部		道路計画	基準点測量 基準点測量	2級 4級	3点 20点	岩手県八幡平市 助言 R4.3.17 B0407	東日本総合計画株式会 社	R4.3.14 R5.3.31	194007
宮城県	全域		その他	数値図化	2500	14km ²	宮城県 助言 R3.4.15 B0003	アジア航測株式会社	R3.1.26 R3.9.30	186023
宮城県	東松島市 一部		道路計画	基準点測量 水準測量	2級 3級	1点 2.2km	宮城県道路公社 助言 R3.4.27 B0010	株式会社復建技術コン サルタント	R3.4.12 R3.9.30	186177
宮城県	登米市 一部		固定資産	数値撮影(デジタル) 同時調整 写真地図作成(デジタルオンソ)	地上画素寸法16cm 1000 1000	536.3km ² 536.3km ² 536.3km ²	宮城県登米市 助言 R3.5.11 B0014	株式会社バスコ	R3.4.16 R4.3.25	186237
宮城県	仙台市 一部		基準点管理	復旧測量(基準点)	3級(再設)	3点	宮城県仙台市水道局 助言 R3.5.12 B0018	株式会社ダイワ技術 サービス	R2.11.2 R3.9.15	186322
宮城県	仙台市 一部	名取市 一部	地盤変動 調査	水準測量	1級	331.9km	宮城県 助言 R3.5.24 B0026	株式会社八州 株式会社センシン技術 本州測量設計株式会社	R3.5.11 R4.3.18	186373
宮城県	仙台市 一部		道路管理	復旧測量(基準点)	3級(再設)	1点	宮城県仙台市水道局 助言 R3.5.19 B0030	佐野コンサルタンツ株式 会社	R3.4.30 R3.9.30	186428
宮城県	仙台市 一部		森林計画	航空レーザ測量	500	52.6km ²	宮城県仙台市 助言 R3.5.24 B0036	株式会社バスコ	R3.5.14 R3.12.17	186491
宮城県	涌谷町 一部	大郷町 一部	環境調査	数値撮影(デジタル)	地上画素寸法20cm	220km ²	東北地方整備局北上川下流河 川事務所 助言 R3.6.1 B0047	いであ株式会社	R3.5.25 R4.3.23	186628
宮城県	仙台市 一部		道路管理	復旧測量(基準点)	3級(移設)	2点	宮城県仙台市 助言 R3.6.15 B0057	株式会社大江設計	R3.6.7 R3.6.30	186880
宮城県	栗原市 全域		固定資産	数値撮影(デジタル) 同時調整 写真地図作成(デジタルオンソ)	地上画素寸法16cm 1000 1000	804km ² 804km ² 804km ²	宮城県栗原市 助言 R3.6.15 B0059	株式会社バスコ	R3.5.26 R4.3.25	186886
宮城県	仙台市 一部		森林計画	航空レーザ測量	500	91.6km ²	宮城県仙台市 助言 R3.6.16 B0060	株式会社バスコ	R3.6.10 R4.3.18	186950
宮城県	角田市 全域		総合計画	数値撮影(デジタル) 同時調整 写真地図作成(デジタルオンソ)	地上画素寸法15cm 1000 1000	147.53km ² 147.53km ² 147.53km ²	宮城県角田市 助言 R3.6.16 B0061	株式会社バスコ	R3.6.1 R4.3.31	186953
宮城県	白石市 一部		道路計画	基準点測量 水準測量	2級 3級	5点 4.7km	宮城県白石市 助言 R3.6.24 B0065	株式会社復建技術コン サルタント	R3.6.14 R4.3.31	187012
宮城県	加美町 一部		ダム計画	水準測量(GNSS) 水準測量	3級 3級	2点 5.9km	東北地方整備局鳴瀬川総合開 発工事事務所 助言 R3.6.25 B0072	株式会社三協技術 株式会社福田水文セン ター	R3.6.25 R3.8.20	187163
宮城県	大崎市 一部		固定資産	数値撮影(デジタル) 同時調整 写真地図作成(デジタルオンソ)	地上画素寸法16cm 1000 1000	170km ² 170km ² 170km ²	宮城県大崎市 助言 R3.6.29 B0081	株式会社バスコ	R3.6.21 R4.3.23	187248
宮城県	丸森町 一部		河川計画	基準点測量	3級	4点	東北地方整備局宮城南復興 事務所 助言 R3.6.29 B0082	株式会社吉田測量設計	R3.6.25 R3.8.31	187253
宮城県	仙台市 一部		道路台帳	復旧測量(基準点)	3級(移設)	1点	宮城県仙台市 助言 R3.6.29 B0084	株式会社秋元技術コン サルタンツ	R3.6.21 R3.12.17	187262
宮城県	柴田町 一部		固定資産	数値撮影(デジタル) 同時調整	地上画素寸法10cm 1000	54.03km ² 54.03km ²	宮城県柴田町 助言 R3.7.6 B0091	朝日航洋株式会社	R3.5.26 R4.1.31	187425
宮城県	石巻市 一部		河川計画	水準測量 UAVレーザ測量 数値図化	3級 1000 500	5.9km 0.27km ² 0.27km ²	東北地方整備局北上川下流河 川事務所 助言 R3.7.13 B0095	株式会社ダイワ技術 サービス	R3.3.24 R3.11.30	187516
宮城県	大河原町 全域		固定資産	数値撮影(デジタル) 同時調整	地上画素寸法10cm 1000	24.99km ² 24.99km ²	宮城県大河原町 助言 R3.7.8 B0097	朝日航洋株式会社	R3.6.9 R4.1.31	187568
宮城県	仙台市 一部		基準点管理	復旧測量(基準点)	3級(移設)	1点	宮城県仙台市 助言 R3.7.13 B0099	株式会社ミライ測地	R3.7.8 R3.7.31	187598
宮城県	丸森町 一部		砂防計画	基準点測量 UAVレーザ測量	3級 1000	3点 0.36km ²	東北地方整備局宮城南復興 事務所 助言 R3.7.19 B0102	株式会社ダイワ技術 サービス	R3.5.25 R3.10.29	187707
宮城県	仙台市 一部		道路台帳	復旧測量(基準点)	3級(移設)	1点	宮城県仙台市 助言 R3.7.20 B0111	株式会社秋元技術コン サルタンツ	R3.7.15 R3.9.30	187858
宮城県	仙台市 一部		道路台帳	復旧測量(基準点)	3級(移設)	2点	宮城県仙台市水道局 助言 R3.7.27 B0116	株式会社センシン技術	R3.7.1 R3.10.29	188009
宮城県	七ヶ宿町 一部		環境調査	数値撮影(デジタル)	地上画素寸法20cm	68.2km ²	東北地方整備局七ヶ宿ダム管 理所 助言 R3.8.3 B0120	株式会社バスコ	R3.8.1 R4.3.18	188182
宮城県	名取市 一部		地盤変動 調査	水準測量	2級	1.5km	宮城県名取市 助言 R3.8.4 B0128	株式会社八州	R3.8.2 R4.3.31	188346
宮城県	丸森町 一部		砂防計画	基準点測量 UAV写真測量(三次元点群) 地上レーザ測量(三次元点群)	3級 地上画素寸法0.02m	2点 0.04km ² 0.002km ²	東北地方整備局宮城南復興 事務所 助言 R3.8.4 B0129	三井共同建設コンサル タント株式会社	R3.8.5 R3.8.6	188390
宮城県	山元町 一部		海岸保全	航空レーザ測深	1000	7.24km ²	東北地方整備局仙台河川国道 事務所 助言 R3.8.20 B0148	朝日航洋株式会社	R3.8.31 R4.2.28	188743
宮城県	仙台市 一部		道路計画	水準測量	3級	4.7km	東北地方整備局仙台河川国道 事務所 助言 R3.8.20 B0151	株式会社ダイワ技術 サービス	R3.8.23 R3.11.30	188756
宮城県	仙台市 一部		道路計画	基準点測量	3級	2点	宮城県仙台市 助言 R3.9.9 B0174	協和設計株式会社	R3.8.26 R3.10.30	189005

都道府県名	測量地域	測量目的	測量種別	縮尺・等級	事業量	測量計画機関(助言番号)	測量作業機関	実施時期	ID
宮城県	大和町 一部	ほか整備	水準測量 数値撮影(デジタル) 同時調整 数値図化	3級 地上画素寸法16cm 1000 1000	15km 7点 17.8km ² 17.8km ² 1.09km ²	宮城県大和町 助言 R3.9.9 B0175	株式会社バスコ	R3.8.25 R4.3.25	189007
宮城県	宮城県 涌谷町 全域	固定資産	数値撮影(デジタル) 同時調整	地上画素寸法16cm 1000	82.16km ² 82.16km ²	宮城県涌谷町 助言 R3.9.9 B0183	朝日航洋株式会社	R3.8.3 R4.3.31	189114
宮城県	石巻市 一部	道路計画	基準点測量 基準点測量 水準測量 UAVレーザ測量	2級 4級 3級 500	4点 51点 11.8km 0.2km ²	東北地方整備局仙台河川国道 事務所 助言 R3.9.9 B0184	株式会社三協技術 株式会社佐藤土木測量 設計事務所	R3.8.23 R3.11.30	189116
宮城県	石巻市 一部	道路計画	基準点測量 水準測量 UAVレーザ測量	2級 3級 500	4点 5km 0.2km ²	東北地方整備局仙台河川国道 事務所 助言 R3.9.9 B0185	株式会社ダイワ技術 サービス	R3.8.23 R3.11.30	189118
宮城県	石巻市 一部	道路計画	基準点測量 水準測量	2級 3級	4点 8km	東北地方整備局仙台河川国道 事務所 助言 R3.9.9 B0186	株式会社西條設計コン サルタント	R3.8.23 R3.11.30	189120
宮城県	仙台市 一部	道路管理	復旧測量(基準点)	3級(移設)	1点	宮城県仙台市 助言 R3.9.17 B0199	株式会社東北パシフィック	R3.9.10 R3.10.29	189301
宮城県	大崎市 一部	地盤変動 調査	水準測量	1級	23km	宮城県大崎市 助言 R3.10.7 B0220	岩倉測量設計株式会社	R3.9.2 R4.2.28	189639
宮城県	仙台市 一部	基準点管理	復旧測量(基準点)	3級(移設)	1点	宮城県仙台市 助言 R3.10.15 B0230	株式会社復建技術コン サルタント	R3.10.5 R3.12.31	190089
宮城県	仙台市 一部	固定資産	数値撮影(デジタル) 同時調整 写真地図作成(デジタルオン)	地上画素寸法20cm 2500 2500	682.08km ² 682.08km ² 682.08km ²	宮城県仙台市 助言 R3.10.15 B0234	株式会社バスコ	R3.9.14 R3.9.31	190116
宮城県	大崎市 一部	ほか整備	基準点測量 基準点測量 基準点測量	2級 3級 4級	6点 20点 167点	宮城県北部地方振興事務所 助言 R3.10.15 B0236	株式会社大江設計	R3.10.1 R4.3.18	190124
宮城県	仙台市 一部	その他	基準点測量 基準点測量	2級 4級	6点 251点	法務省仙台法務局 助言 R3.10.15 B0241	有限会社ワイズ測量	R3.11.1 R4.1.20	190162
宮城県	仙台市 一部	文化財調 査	数値撮影(デジタル) 数値図化(同時調整含む)	地上画素寸法7cm 500	0.05km ² 0.05km ²	仙台市教育委員会 助言 R3.10.22 B0250	国際航業株式会社	R3.9.24 R4.3.31	190244
宮城県	気仙沼市 一部	道路台帳	MMS計測 基準点測量 基準点測量 MMS計測	500 2級 3級 500	0.752km ² 7.979km 4点 2点 0.079km ² 1.123km	東北地方整備局仙台河川国道 事務所 助言 R3.10.21 B0252	株式会社ダイワ技術 サービス	R3.7.28 R3.12.24	190248
宮城県	登米市 一部	土地改良	基準点測量	2級	5点	宮城県東部地方振興事務所 助言 R3.10.27 B0253	株式会社丹野測量設計	R3.9.14 R4.3.25	190342
宮城県	東松島市 一部	ほか整備	数値図化	1000	0.06km ²	宮城県東松島市 助言 R3.10.27 B0254	株式会社バスコ	R3.10.12 R3.12.20	190344
宮城県	栗原市 一部	ほか整備	基準点測量 基準点測量	2級 4級	3点 78点	宮城県北部地方振興事務所栗 原地域事務所 助言 R3.11.2 B0264	株式会社サトー技建	R3.10.13 R4.3.25	190459
宮城県	栗原市 一部	ほか整備	基準点測量 基準点測量	3級 4級	8点 64点	宮城県北部地方振興事務所栗 原地域事務所 助言 R3.11.2 B0265	株式会社サトー技建	R3.10.13 R4.2.28	190461
宮城県	栗原市 一部	都市計画	基準点測量	3級	1点	東北地方整備局仙台河川国道 事務所 助言 R3.11.2 B0269	中央コンサルタンツ株式 会社	R3.7.8 R4.2.18	190607
宮城県	石巻市 一部	固定資産	数値撮影(デジタル) 同時調整	地上画素寸法16cm 1000	554.58km ² 554.58km ²	宮城県石巻市 助言 R3.11.2 B0270	朝日航洋株式会社	R3.9.27 R4.3.31	190615
宮城県	大崎市 一部	土地改良	基準点測量 基準点測量 基準点測量 その他	2級 3級 4級 1000	6点 17点 99点 0.75km ²	宮城県北部地方振興事務所 助言 R3.11.2 B0273	株式会社西條設計コン サルタント	R3.10.19 R4.3.18	190635
宮城県	大崎市 一部	ほか整備	水準測量(GNSS) 水準測量 数値図化	3級 3級 1000	1点 10km 0.4km ²	宮城県大崎市 助言 R3.11.2 B0276	株式会社バスコ	R3.10.18 R4.3.11	190641
宮城県	気仙沼市 一部	その他	基準点測量 基準点測量	2級 4級	6点 274点	法務省仙台法務局 助言 R3.11.5 B0292	有限会社ワイズ測量	R3.11.1 R4.1.20	190763
宮城県	仙台市 一部	道路台帳	復旧測量(基準点)	3級(移設)	1点	宮城県仙台市水道局 助言 R3.11.9 B0297	株式会社ダイワ技術 サービス	R3.1.28 R4.2.25	190815
宮城県	栗原市 一部	ほか整備	基準点測量 基準点測量	2級 3級	3点 19点	宮城県北部地方振興事務所栗 原地域事務所 助言 R3.11.9 B0300	株式会社仙台土木設計	R3.11.1 R4.3.30	190827
宮城県	仙台市 一部 名取市 一部 岩沼市 一部 亶理町 一部	河川管理	航空レーザ測深	1000	3.56km ²	東北地方整備局仙台河川国道 事務所 助言 R3.11.16 B0304	朝日航洋株式会社	R3.8.31 R4.2.25	190920
宮城県	丸森町 一部	ほか整備	水準測量(GNSS) 水準測量 数値図化	3級 3級 1000	2点 10km 1.36km ²	宮城県丸森町 助言 R3.11.19 B0308	株式会社バスコ	R3.10.27 R4.2.28	190934
宮城県	涌谷町 一部	道路計画	基準点測量 基準点測量 水準測量(GNSS)	2級 4級 3級	4点 30点 1点	宮城県北部土木事務所 助言 R3.11.24 B0329	株式会社富士測地開発	R3.11.29 R4.3.25	191258
宮城県	登米市 一部	道路管理	基準点測量	2級	4点	宮城県東部土木事務所登米地 域事務所 助言 R3.11.24 B0330	株式会社富士測地開発	R3.10.5 R4.2.25	191260
宮城県	村田町 一部	道路計画	航空レーザ測量 数値撮影(デジタル) 数値図化(同時調整含む)	2500 地上画素寸法14cm 1000	2.27km ² 2.27km ² 2.27km ²	宮城県大河原土木事務所 助言 R3.11.30 B0334	株式会社バスコ	R3.11.30 R4.3.25	191406
宮城県	大郷町 一部	固定資産	数値撮影(デジタル) 同時調整 写真地図作成(デジタルオン)	地上画素寸法16cm 2500 2500	82.01km ² 82.01km ² 82.01km ²	宮城県大郷町 助言 R3.12.3 B0336	株式会社バスコ	R3.11.18 R4.3.30	191462
宮城県	大崎市 一部	道路台帳	数値図化 修正測量	1000 1000	0.2km ² 1.3km ²	宮城県大崎市 助言 R3.12.14 B0343	国際航業株式会社	R3.10.8 R4.3.22	191733
宮城県	栗原市 一部	道路計画	基準点測量	2級	4点	宮城県北部土木事務所栗原地 域事務所 助言 R3.12.15 B0345	株式会社復建技術コン サルタント	R3.12.15 R4.2.25	191767
宮城県	気仙沼市 一部	地盤変動 調査	水準測量 復旧測量(水準)	1級 1級(再設)	17.56km 1点	宮城県気仙沼市 助言 R3.12.22 B0354	株式会社八州	R3.12.15 R4.3.31	191863
宮城県	大和町 一部	道路計画	基準点測量 基準点測量 現地測量(数値地形図作成) 路線測量	2級 4級 1000	2点 34点 0.085km ² 1km	宮城県仙台土木事務所 助言 R4.1.7 B0357	株式会社アドテック	R3.10.26 R4.3.31	193017
宮城県	名取市 一部	道路計画	復旧測量(基準点)	移転(2級)	1点	宮城県名取市 助言 R4.1.7 B0359	佐野コンサルタンツ株式 会社	R3.12.23 R4.3.31	193057
宮城県	白石市 一部	道路計画	基準点測量 水準測量	2級 3級	3点 2km	宮城県白石市 助言 R4.1.18 B0361	株式会社復建技術コン サルタント	R4.1.11 R4.3.31	193197
宮城県	大衡村 一部	その他	基準点測量 水準測量	2級 3級	2点 10.2km	宮城県土地開発公社 助言 R4.1.17 B0362	株式会社復建技術コン サルタント	R2.10.5 R7.3.31	193203
宮城県	涌谷町 一部	ほか整備	基準点測量	3級	7点	宮城県北部地方振興事務所 助言 R4.1.21 B0366	株式会社西條設計コン サルタント	R3.2.18 R4.2.28	193349
宮城県	石巻市 一部	河川管理	水準測量 UAVレーザ測量 水準測量(GNSS)	3級 3級	12.7km 0.63km ² 1点	東北地方整備局北上川下流河 川事務所 助言 R4.1.19 B0367	株式会社ダイワ技術 サービス	R3.9.3 R4.2.25	193356
宮城県	仙台市 一部	道路台帳	復旧測量(基準点)	3級(移設)	2点	宮城県仙台市 助言 R4.1.21 B0372	株式会社秋元技術コン サルタント	R4.1.17 R4.3.31	193390
宮城県	石巻市 一部	ほか整備	基準点測量 基準点測量	3級 4級	11点 50点	宮城県東部地方振興事務所 助言 R4.1.26 B0374	株式会社仙台土木設計	R3.1.20 R4.9.26	193423
宮城県	石巻市 一部	ほか整備	基準点測量 基準点測量	3級 4級	6点 37点	宮城県東部地方振興事務所 助言 R4.1.26 B0375	株式会社西條設計コン サルタント	R3.1.20 R4.9.26	193426

都道府県名	測量地域	測量目的	測量種別	縮尺・等級	事業量	測量計画機関(助言番号)	測量作業機関	実施時期	ID
宮城県	大崎市 一部	河川計画	基準点測量 水準測量	3級 3級	4点 3.2km	宮城県北部地方振興事務所 助言 R4.1.26 B0376	株式会社仙台土木設計	R3.8.26 R4.3.25	193454
宮城県	富谷市 一部	固定資産	数値撮影(デジタル) 同時調整 写真地図作成(デジタルオン)	地上画素寸法16cm 1000 1000	363.07km ² 363.07km ² 363.07km ²	宮城県富谷市 助言 R4.2.4 B0384	株式会社バスコ	R4.3.1 R4.9.30	193565
宮城県	大和町 一部	固定資産	数値撮影(デジタル) 同時調整 写真地図作成(デジタルオン)	地上画素寸法16cm 1000 1000	363.07km ² 363.07km ² 363.07km ²	宮城県大和町 助言 R4.2.4 B0385	株式会社バスコ	R4.3.1 R4.9.30	193567
宮城県	大衡村 全域	固定資産	数値撮影(デジタル) 同時調整 写真地図作成(デジタルオン)	地上画素寸法16cm 1000 1000	363.07km ² 363.07km ² 363.07km ²	宮城県大衡村 助言 R4.2.4 B0386	株式会社バスコ	R4.3.1 R4.9.30	193569
宮城県	登米市 一部	その他	基準点測量	3級	3点	宮城県東部土木事務所登米地 域事務所 助言 R4.2.4 B0389	大橋調査株式会社	R3.9.14 R4.3.25	193591
宮城県	登米市 一部	その他	基準点測量	3級	3点	宮城県東部土木事務所登米地 域事務所 助言 R4.2.4 B0390	大橋調査株式会社	R3.9.14 R4.3.25	193593
宮城県	大崎市 一部	土地区画 整理	基準点測量 水準測量	3級 3級	3点 2,078km	宮城県大崎市 助言 R4.2.4 B0391	株式会社国際開発コン サルタンツ	R3.9.1 R4.12.27	193602
宮城県	丸森町 一部	河川計画	基準点測量	3級	4点	東北地方整備局宮城南復興 事務所 助言 R4.2.15 B0394	東京コンサルタンツ株式 会社	R4.2.14 R4.3.25	193676
宮城県	気仙沼市 一部	海岸保全	航空レーザ測深	1000	1.71km ²	宮城県 助言 R4.2.18 B0396	株式会社バスコ	R4.2.18 R4.6.30	193753
宮城県	岩沼市 一部 亶理町 一部	河川管理	UAVレーザ測量		1.24km ²	東北地方整備局仙台河川国道 事務所 助言 R4.2.18 B0397	株式会社ダイワ技術 サービス	R4.2.10 R4.3.31	193755
宮城県	仙台市 一部	その他	基準点測量 水準測量	4級 4級	4点 2.3km	宮城県仙台市 助言 R4.2.18 B0398	開発虎ノ門コンサルタン ト株式会社	R3.5.18 R4.2.28	193761
宮城県	富谷市 一部	土地区画 整理	基準点測量	3級	8点	富谷市明石台東土地区画整理 組合 助言 R4.2.18 B0399	株式会社日技	R4.2.15 R5.3.31	193764
宮城県	仙台市 一部	基準点管理	復旧測量(基準点) 復旧測量(基準点)	2級(移設) 3級(移設)	1点 5点	宮城県仙台市 助言 R4.3.31 B0412	株式会社コスモ測量設 計	R4.3.1 R4.5.31	194125
宮城県	仙台市 一部	道路計画	基準点測量 基準点測量 基準点測量	2級 3級 4級	5点 7点 44点	宮城県仙台地方振興事務所 助言 R4.3.31 B0413	株式会社大江設計	R4.3.25 R4.7.29	194127
秋田県	能代市 一部	森林計画	航空レーザ測量	500	20.17km ²	秋田県能代市 助言 R3.5.11 B0015	株式会社バスコ	R3.4.16 R3.12.27	186239
秋田県	能代市 一部	道路計画	基準点測量 基準点測量 水準測量 路線測量 数値図化 数値図化	2級 4級 3級 500 500	4点 13点 1.8km 1.5km 0.2km ² 0.04km ²	東北地方整備局能代河川国道 事務所 助言 R3.6.8 B0035	株式会社ウスマ地域総 研	R3.5.24 R3.9.27	186489
秋田県	藤里町 一部	森林計画	航空レーザ測量	500	97.44km ²	秋田県藤里町 助言 R3.6.7 B0051	株式会社バスコ	R3.6.7 R8.3.31	186740
秋田県	仙北市 一部	環境調査	数値撮影(デジタル)	地上画素寸法23.8cm	20.7km ²	東北地方整備局玉川ダム管理 所 助言 R3.6.16 B0063	応用地質株式会社	R3.4.27 R4.3.15	187006
秋田県	にかほ市 一部	森林計画	航空レーザ測量	500	113km ²	秋田県にかほ市 助言 R3.6.24 B0069	株式会社バスコ	R3.5.26 R6.3.15	187076
秋田県	秋田市 一部	固定資産	数値撮影(デジタル) 同時調整 写真地図作成(デジタルオン)	地上画素寸法16cm 1000 1000	382.54km ² 382.54km ² 253.92km ²	秋田県秋田市 助言 R3.6.24 B0070	株式会社バスコ	R3.4.29 R4.3.31	187078
秋田県	横手市 一部	都市計画	修正測量 地形図等成果の座標補正	2500 2500	60.02km ² 60.02km ²	秋田県横手市 助言 R3.6.25 B0077	国際航業株式会社	R3.6.3 R4.3.22	187209
秋田県	男鹿市 一部	その他	基準点測量 基準点測量	2級 3級	1点 3点	防衛省東北防衛局 助言 R3.7.6 B0085	株式会社八州	R3.5.28 R3.11.30	187312
秋田県	羽後町 一部 由利本荘市 一部 湯沢市 一部 横手市 一部	森林計画	航空レーザ測量	500	332.82km ²	秋田県 助言 R3.7.20 B0108	国際航業株式会社	R3.7.14 R4.3.18	187847
秋田県	羽後町 一部 美郷町 一部 湯沢市 一部 横手市 一部	森林計画	航空レーザ測量	500	280.62km ²	秋田県 助言 R3.7.20 B0109	株式会社バスコ	R3.7.14 R4.3.18	187849
秋田県	八峰町 一部	ほ場整備	水準測量 数値図化	3級 1000	2.8km 0.168km ²	秋田県八峰町 助言 R3.7.20 B0110	株式会社バスコ	R3.6.21 R4.3.18	187854
秋田県	大仙市 一部	ほ場整備	水準測量 数値図化	3級 1000	4.11km 1.16km ²	秋田県大仙市 助言 R3.8.3 B0121	株式会社ナカノアイシ テム	R3.7.2 R4.3.11	188218
秋田県	北秋田市 一部 仙北市 一部	道路計画	基準点測量 基準点測量 水準測量 水準測量(GNSS)	2級 3級 3級 3級	8点 2点 8.7km 3点	東北地方整備局能代河川国道 事務所 助言 R3.8.3 B0124	創和技术株式会社	R3.7.13 R3.12.24	188266
秋田県	湯沢市 一部	ほ場整備	水準測量 数値図化	3級 1000	5.38km 0.36km ²	秋田県湯沢市 助言 R3.8.4 B0127	株式会社ナカノアイシ テム	R3.7.1 R3.11.30	188323
秋田県	能代市 一部	道路計画	数値撮影(デジタル) 数値図化(同時調整含む)	地上画素寸法16cm 1000	15km ² 1.55km ²	秋田県山本地域振興局 助言 R3.8.12 B0130	株式会社北日本朝日航 洋	R3.7.12 R4.1.28	188396
秋田県	湯沢市 一部	道路計画	基準点測量 基準点測量	2級 3級	2点 6点	秋田県雄勝地域振興局 助言 R3.8.12 B0139	柴田工事調査株式会社	R3.6.21 R3.12.14	188522
秋田県	能代市 一部	ほ場整備	水準測量 数値図化	3級 1000	10.62km 0.94km ²	秋田県能代市 助言 R3.8.17 B0143	株式会社ナカノアイシ テム	R3.7.9 R4.2.18	188596
秋田県	仙北市 一部	砂防計画	基準点測量	3級	6点	東北地方整備局湯沢河川国道 事務所 助言 R3.8.20 B0150	エイト技術株式会社	R3.7.6 R3.11.26	188754
秋田県	にかほ市 一部	ほ場整備	数値図化 水準測量	1000 3級	3.06km ² 5.14km	秋田県にかほ市 助言 R3.8.20 B0152	株式会社ナカノアイシ テム	R3.7.27 R4.3.11	188758
秋田県	にかほ市 一部	森林計画	航空レーザ測量	1000	13.8km ²	林野庁東北森林管理局由利森 林管理署 助言 R3.8.24 B0156	アジア航測株式会社	R3.7.6 R3.10.29	188785
山形県	遊佐町 一部								
秋田県	横手市 一部 湯沢市 一部	河川管理	数値撮影(デジタル) 数値図化(同時調整含む)	地上画素寸法21cm 2500	487.9km ² 92.9km ²	東北地方整備局湯沢河川国道 事務所 助言 R3.8.30 B0158	国際航業株式会社	R3.8.30 R4.2.28	188813
秋田県	秋田市 一部 大仙市 一部	河川管理	数値撮影(デジタル) 同時調整 数値図化 写真地図作成(デジタルオン)	地上画素寸法16cm 1000 2500 1000	423.2km ² 423.2km ² 64.84km ² 423.2km ²	東北地方整備局湯沢河川国道 事務所 助言 R3.8.30 B0160	株式会社バスコ	R3.8.30 R4.2.28	188885
秋田県	井川町 全域	固定資産	数値撮影(デジタル) 同時調整 写真地図作成(デジタルオン)	地上画素寸法18cm 1000 1000	47.95km ² 47.95km ² 47.95km ²	秋田県井川町 助言 R3.9.2 B0166	株式会社ナカノアイシ テム	R3.8.3 R4.3.25	188966
秋田県	秋田市 一部	道路計画	数値図化	2500	0.2km ²	秋田県秋田地域振興局 助言 R3.10.5 B0219	国際航業株式会社	R3.9.3 R4.3.25	189638
秋田県	秋田市 一部	その他	基準点測量 基準点測量	3級 4級	1点 339点	法務省秋田地方務局 助言 R3.10.15 B0233	株式会社測地コンサル タント	R3.10.12 R4.1.31	190115
秋田県	横手市 一部	ほ場整備	数値図化(同時調整含む)	1000	1.25km ²	秋田県横手市 助言 R3.10.15 B0239	株式会社ナカノアイシ テム	R3.8.31 R4.3.18	190158
秋田県	横手市 一部	道路計画	基準点測量	2級	2点	秋田県平鹿地域振興局 助言 R3.10.22 B0249	株式会社ワイズシステム	R3.10.19 R4.1.28	190242
秋田県	大仙市 一部 横手市 一部	道路計画	基準点測量	2級	2点	東日本高速道路株式会社東北 支社秋田管理事務所 助言 R3.11.2 B0268	株式会社帝国コンサル タント	R3.10.27 R4.3.27	190597
秋田県	湯沢市 一部	ダム計画	水準測量 路線測量	3級	2.35km 1.08km	東北農政局平鹿平野農業水利 事業所成瀬首瀬農業水利事業 建設所 助言 R3.11.5 B0278	株式会社トップライズ	R3.10.25 R4.2.10	190688
秋田県	横手市 一部	道路計画	基準点測量	2級	3点	秋田県平鹿地域振興局 助言 R3.11.5 B0285	柴田工事調査株式会社	R3.10.14 R4.1.10	190721
秋田県	横手市 一部 湯沢市 一部 湯上市 全域	河川管理	航空レーザ測深	500	23.03km ²	東北地方整備局湯沢河川国道 事務所 助言 R3.11.9 B0295	株式会社バスコ	R3.11.9 R4.2.28	190810
秋田県	秋田市 一部	河川計画	UAVレーザ測量	1000	0.5km ²	秋田県秋田地域振興局 助言 R3.11.16 B0305	株式会社テイコク	R3.11.15 R4.3.22	190922

都道府県名	測量地域	測量目的	測量種別	縮尺・等級	事業量	測量計画機関(助言番号)	測量作業機関	実施時期	ID
秋田県	鹿角市 一部	その他	数値図化	1000	5.22km ²	秋田県鹿角地域振興局 助言 R3.12.7 B0340	株式会社ナカノアイシス テム	R3.11.12 R4.3.25	191588
秋田県	湯沢市 一部	砂防計画	数値図化 写真地図作成(デジタルオン)	2500 2500	0.56km ² 3km ²	秋田県雄勝地域振興局 助言 R4.1.21 B0369	株式会社石川技研コン サルタント	R3.5.24 R4.1.31	193381
山形県	大石町 一部	河川計画	基準点測量	2級	2点	山形県村山総合支庁 助言 R3.4.15 B0001	株式会社成和技術	R3.4.13 R3.6.30	186017
山形県	東根市 一部	河川計画	基準点測量	3級	18点	山形県村山総合支庁 助言 R3.4.16 B0004	株式会社三和技術コン サルタント	R3.4.12 R3.8.31	186075
山形県	尾花沢市 一部 大石町 一部	河川管理	基準点測量	1級	7点	山形県村山総合支庁 助言 R3.4.16 B0005	株式会社成和技術	R3.4.12 R3.8.31	186079
山形県	白鷹町 一部	砂防計画	基準点測量	2級	3点	山形県置賜総合支庁 助言 R3.4.23 B0006	株式会社横山測量設計 事務所	R3.4.15 R3.6.30	186097
山形県	朝日町 一部	河川計画	基準点測量	2級	3点	山形県村山総合支庁西村山地 域振興局 助言 R3.4.27 B0007	株式会社成和技術	R3.4.27 R3.7.30	186165
山形県	寒河江市 一部	河川計画	基準点測量	3級	6点	山形県村山総合支庁西村山地 域振興局 助言 R3.4.27 B0008	株式会社寒河江測量設 計事務所	R3.4.12 R3.5.21	186167
山形県	寒河江市 一部	道路計画	基準点測量 基準点測量	2級 4級	6点 33点	東北地方整備局山形河川国道 事務所 助言 R3.5.19 B0028	株式会社佐藤土木測量 設計事務所	R3.5.10 R3.7.9	186417
山形県	山形市 一部	その他	基準点測量	2級	1点	山形県村山総合支庁 助言 R3.5.19 B0029	三協コンサルタン株式会社	R3.5.17 R4.3.31	186421
山形県	天童市 一部	道路計画	基準点測量 復旧測量(基準点) 基準点測量	2級 改測2級 4級	2点 2点 52点	山形県天童市 助言 R3.5.26 B0037	三協コンサルタン株式会社	R3.5.24 R3.6.28	186564
山形県	山形市 一部 村山市 一部 天童市 一部 東根市 一部 山辺町 一部 中山町 一部 河北町 一部 朝日町 一部 大江町 一部 大石町 一部	河川管理	航空レーザ測量 航空レーザ測深 数値撮影(デジタル) 同時調整	500 500 2500	150.7km ² 14.5km ² 381.1km ² 381.1km ²	東北地方整備局山形河川国道 事務所 助言 R3.5.28 B0045	株式会社バスコ	R3.5.28 R3.12.24	186618
山形県	米沢市 一部	森林計画	航空レーザ測量	500	339.7km ²	山形県米沢市 助言 R3.6.7 B0049	株式会社バスコ	R3.6.7 R4.3.31	186721
山形県	天童市 一部	都市計画	修正測量 地形図等成果の座標補正	2500 2500	97.12km ² 97.12km ²	山形県天童市 助言 R3.6.7 B0050	株式会社バスコ	R3.6.7 R4.3.22	186723
山形県	山形市 一部	都市計画	基準点測量	2級	5点	山形県山形市 助言 R3.6.11 B0054	東和測量設計株式会社	R3.6.11 R3.7.30	186850
山形県	酒田市 一部 戸沢村 一部	河川管理	基準点測量 基準点測量	2級 3級	29点 80点	東北地方整備局酒田河川国道 事務所 助言 R3.6.11 B0055	新和設計株式会社	R3.6.7 R3.9.30	186856
山形県	村山市 一部	河川管理	基準点測量 基準点測量 水準測量	2級 3級 2級	4点 5点 13.3km	山形県村山総合支庁 助言 R3.6.15 B0058	株式会社三和技術コン サルタント	R3.5.11 R3.9.30	186884
山形県	村山市 一部	土地改良	数値撮影(デジタル) 数値図化(同時調整含む)	1000	0.4km ² 0.4km ²	村山市西部土地改良区 助言 R3.6.24 B0067	朝日航洋株式会社	H29.9.21 H30.2.26	187043
山形県	村山市 一部	土地改良	数値撮影(デジタル) 数値図化(同時調整含む)	1000	0.2km ² 0.2km ²	村山市西部土地改良区 助言 R3.6.24 B0068	朝日航洋株式会社	H29.9.21 H30.2.26	187044
山形県	山形市 全域	都市計画	修正測量	2500	159.9km ²	山形県山形市 助言 R3.6.25 B0073	株式会社バスコ	R3.6.25 R5.3.31	187168
山形県	村山市 一部 河北町 一部	河川計画	基準点測量	2級	13点	東北地方整備局山形河川国道 事務所 助言 R3.6.25 B0074	新和設計株式会社	R3.3.25 R3.12.24	187170
山形県	村山市 一部	都市計画	数値図化 地形図等成果の座標補正	2500 2500	9.77km ² 9.77km ²	山形県村山市 助言 R3.6.29 B0078	株式会社ナカノアイシス テム	R3.6.1 R3.10.29	187212
山形県	寒河江市 一部	砂防計画	基準点測量 基準点測量 現地測量(数値地形図作成) 路線測量	2級 4級 500	3点 36点 0.075km ² 0.5km	山形県村山総合支庁西村山地 域振興局 助言 R3.7.6 B0092	株式会社ケンコン	R3.7.1 R3.10.29	187491
山形県	鶴岡市 一部	都市計画	基準点測量 復旧測量(基準点)	3級 2級	2点 5点	山形県鶴岡市 助言 R3.7.13 B0100	株式会社石川測量事務 所	R3.6.15 R3.10.29	187605
山形県	朝日町 一部	その他	航空レーザ測量	1000	1.41km ²	山形県企業局 助言 R3.7.19 B0106	朝日航洋株式会社	R3.6.22 R4.1.31	187798
山形県	東根市 一部	道路計画	同時調整 数値図化 水準測量	1000 1000	5km ² 0.3km ² 7.8km	山形県村山総合支庁 助言 R3.7.19 B0107	朝日航洋株式会社	R3.6.16 R3.10.29	187806
山形県	高島町 一部	道路計画	基準点測量	2級	3点	山形県高島町 助言 R3.7.27 B0113	新和設計株式会社	R3.7.26 R3.9.30	187924
山形県	鶴岡市 一部	その他	基準点測量	2級	2点	山形県庄内総合支庁 助言 R3.7.27 B0117	株式会社石川測量事務 所	R3.8.16 R3.10.29	188013
山形県	酒田市 一部	道路計画	基準点測量	2級	3点	山形県庄内総合支庁 助言 R3.7.27 B0118	有限会社サトウ調査設計	R3.7.19 R3.11.30	188015
山形県	酒田市 一部	港湾計画	基準点測量 基準点測量 水準測量 数値図化	2級 3級 3級 500	3点 20点 1.2km 0.047km ²	山形県港湾事務所 助言 R3.8.3 B0122	株式会社大和エンジニア	R3.7.12 R3.9.30	188237
山形県	大石町 一部	河川計画	基準点測量 水準測量	4級 3級	12点 3km	山形県村山総合支庁北村山地 域振興局 助言 R3.8.3 B0123	株式会社成和技術	R3.7.27 R3.11.19	188252
山形県	川西町 一部 高島町 一部 南陽市 一部 長井市 一部	その他	基準点測量	3級	10点	山形県置賜総合支庁 助言 R3.8.4 B0125	株式会社ケンコン	R3.7.26 R3.10.29	188280
山形県	村山市 一部	ほ場整備	基準点測量 基準点測量	2級 3級	5点 16点	山形県村山総合支庁西村山地 域振興局 助言 R3.8.12 B0131	株式会社工藤測量設計	R3.8.10 R4.2.28	188417
山形県	朝日町 一部	道路管理	基準点測量 基準点測量	3級 4級	3点 4点	山形県村山総合支庁西村山地 域振興局 助言 R3.8.13 B0132	株式会社工藤測量設計	R3.8.2 R3.9.30	188435
山形県	尾花沢市 一部	道路計画	同時調整 数値図化	1000 1000	88km ² 1.26km ²	山形県村山総合支庁建設部 助言 R3.8.12 B0141	朝日航洋株式会社	R3.6.28 R3.11.30	188529
山形県	戸沢村 一部	道路計画	基準点測量	2級	4点	東北地方整備局酒田河川国道 事務所 助言 R3.8.24 B0154	株式会社寒河江測量設 計事務所	R3.8.24 R3.10.29	188781
山形県	戸沢村 一部 庄内町 一部	道路計画	基準点測量 水準測量	2級 3級	7点 8.3km	東北地方整備局酒田河川国道 事務所 助言 R3.8.24 B0155	新和設計株式会社	R3.8.24 R3.10.29	188783
山形県	鶴岡市 一部	砂防計画	基準点測量	3級	3点	山形県庄内総合支庁 助言 R3.9.2 B0163	株式会社庄内測量設計 舎	R3.9.1 R3.10.31	188960
山形県	飯豊町 一部	土地改良	基準点測量	2級	5点	山形県置賜総合支庁 助言 R3.9.2 B0164	山形県土地改良事業団 体連合会	R3.8.18 R4.2.28	188962
山形県	飯豊町 一部	道路計画	数値図化	1000	0.19km ²	山形県置賜総合支庁 助言 R3.9.2 B0172	朝日航洋株式会社	R3.6.28 R3.9.10	189002
山形県	寒河江市 一部	農地開発	同時調整 数値図化	1000 1000	25.8km ² 4.16km ²	寒河江川土地改良区 助言 R3.9.9 B0188	朝日航洋株式会社	R3.7.15 R4.3.18	189148
山形県	大石町 一部	河川計画	基準点測量	2級	3点	東北地方整備局新庄河川事務 所 助言 R3.9.9 B0191	新和設計株式会社	R3.9.6 R3.11.30	189154
山形県	新庄市 一部	ほ場整備	数値撮影(デジタル) 数値図化(同時調整含む) 水準測量	1000 1000 3級	5.3km ² 0.26km ² 4.5km	山形県新庄市 助言 R3.9.17 B0194	株式会社ナカノアイシス テム	R3.8.31 R4.1.31	189278
山形県	米沢市 一部 長井市 一部 南陽市 一部 朝日町 一部 白鷹町 一部	河川計画	航空レーザ測深 航空レーザ測深 数値撮影(デジタル) 同時調整	1000 1000 2500	19.5km ² 148.7km ² 148.7km ² 148.7km ²	東北地方整備局山形河川国道 事務所 助言 R3.9.17 B0197	国際航業株式会社	R3.8.6 R3.12.24	189289
山形県	河北町 一部	土地改良	基準点測量	2級	4点	山形県村山総合支庁西村山地 域振興局 助言 R3.9.17 B0198	山形県土地改良事業団 体連合会	R3.9.1 R4.2.28	189296
山形県	白鷹町 一部	土地改良	同時調整 数値図化	1000 1000	0.52km ² 0.52km ²	白鷹町土地改良区 助言 R3.9.17 B0203	朝日航洋株式会社	R3.8.2 R4.3.18	189329

都道府県名	測量地域	測量目的	測量種別	縮尺・等級	事業量	測量計画機関(助言番号)	測量作業機関	実施時期	ID	
山形県	白鷹町 一部 高島町 一部 朝日町 一部 山辺町 一部 東根市 一部 長井市 一部 米沢市 一部	川西町 一部 大江町 一部 中山町 一部 南陽市 一部 天童市 一部 寒河江市 一部 山形市 一部	河川管理	水準測量 復旧測量(水準)	2級 2級	32km 145km	東北地方整備局山形河川国道事務所 助言 R3.9.22 B0206	株式会社三和技術コンサルタント	R3.8.16 R4.3.31	189464
山形県	鶴岡市 一部		河川計画	基準点測量 基準点測量 復旧測量(水準) 路線測量 現地測量(数値地形図作成) 地上レーザ測量(三次元点群)	2級 4級 2級 500	1点 16点 13.9km 1.1km 0.1km 0.03km ²	東北地方整備局酒田河川国道事務所 助言 R3.10.5 B0212	株式会社マドック	R3.3.4 R3.12.22	189604
山形県	河北町 一部 朝日町 一部	西川町 一部	河川計画	航空レーザ測深 数値撮影(デジタル) 数値図化(同時調整含む)	1000 地上画素寸法16cm 1000	7.25km ² 7.25km ² 3.27km ²	山形県村山総合支庁西村山地域振興局 助言 R3.10.5 B0216	アジア航測株式会社	R3.9.8 R4.3.25	189613
山形県	酒田市 一部 庄内町 一部		河川管理	基準点測量	3級	20点	東北地方整備局酒田河川国道事務所 助言 R3.10.8 B0221	株式会社双葉建設コンサルタント	R3.9.27 R4.2.28	189965
山形県	飯豊町 一部		森林計画	航空レーザ測量	500	98.37km ²	山形県飯豊町 助言 R3.10.8 B0222	株式会社バスコ	R3.10.8 R4.3.31	189967
山形県	新庄市 一部		土地改良	基準点測量 基準点測量 用地測量	3級 4級	2点 2点 0.0014km ²	山形県最上総合支庁 助言 R3.10.8 B0223	株式会社協同測量設計センター	R3.9.10 R3.10.15	189980
山形県	天童市 一部		その他	基準点測量	3級	3点	山形県 助言 R3.10.8 B0226	有限会社光陽測量設計事務所	R3.10.1 R3.12.10	190002
山形県	大石田町 一部		その他	基準点測量	3級	5点	山形県村山総合支庁 助言 R3.10.15 B0231	有限会社真和技建	R3.10.1 R3.12.10	190090
山形県	庄内町 一部 小国町 一部 大蔵村 一部 舟形町 一部 鶴岡市 一部	飯豊町 一部 戸沢村 一部 真室川町 一部 酒田市 一部	森林計画	航空レーザ測量	500	17.98km ²	山形県 助言 R3.10.15 B0240	株式会社バスコ	R3.10.15 R4.3.25	190160
山形県	天童市 一部		土地改良	基準点測量 基準点測量 現地測量(数値地形図作成)	2級 4級 500	4点 28点 0.063km ²	山形県村山総合支庁 助言 R3.10.21 B0243	株式会社菅野測量設計	R3.10.11 R4.3.25	190192
山形県	村山市 一部		土地改良	基準点測量	2級	7点	山形県村山総合支庁西村山地域振興局 助言 R3.10.21 B0245	株式会社工藤測量設計	R3.10.21 R4.3.25	190234
山形県	金山町 一部		ほ場整備	数値撮影(デジタル) 同時調整 水準測量 数値図化	地上画素寸法10cm 1000 3級 1000	13.75km ² 13.75km ² 20.6km 1.4km ²	山形県金山町 助言 R3.10.22 B0248	東日本総合計画株式会社	R3.9.1 R4.1.31	190240
山形県	高島町 一部		河川計画	航空レーザ測深 数値撮影(デジタル) 数値図化(同時調整含む)	1000 地上画素寸法16cm 1000	1.53km ² 1.53km ² 1.53km ²	山形県置賜総合支庁 助言 R3.11.2 B0255	アジア航測株式会社	R3.10.1 R4.2.28	190345
山形県	西川町 一部		その他	航空レーザ測量	1000	271.16km ²	東北地方整備局新庄河川事務所 助言 R3.11.2 B0256	朝日航洋株式会社	R3.9.29 R3.12.15	190378
山形県	西川町 一部 庄内町 一部	大蔵村 一部	砂防計画	航空レーザ測量	1000	197.5km ²	東北地方整備局新庄河川事務所 助言 R3.11.2 B0257	国際航業株式会社	R3.9.13 R3.12.15	190396
山形県	鮭川村 一部		土地改良	用地測量		0.0168km ²	山形県最上総合支庁 助言 R3.11.2 B0259	株式会社大成技術コンサルタント	R3.7.15 R4.1.4	190450
山形県	小国町 一部		砂防計画	基準点測量	3級	3点	北陸地方整備局飯豊山系砂防事務所 助言 R3.11.2 B0260	株式会社平成測量	R3.10.18 R4.2.28	190451
山形県	小国町 一部		砂防計画	基準点測量	3級	3点	北陸地方整備局飯豊山系砂防事務所 助言 R3.11.2 B0261	株式会社平成測量	R3.10.18 R4.2.28	190453
山形県	戸沢村 一部 庄内町 一部		道路計画	UAVレーザ測量	1000	0.13km ²	東北地方整備局酒田河川国道事務所 助言 R3.11.2 B0262	株式会社寒河江測量設計事務所	R3.11.2 R3.12.24	190455
山形県	庄内町 一部		道路計画	UAVレーザ測量	1000	0.25km ²	東北地方整備局酒田河川国道事務所 助言 R3.11.2 B0263	新和設計株式会社	R3.11.2 R3.12.24	190457
山形県	村山市 一部		農地開発	基準点測量 水準測量 基準点測量 基準点測量 水準測量	2級 3級 3級 4級 4級	11点 6.7km 33点 13点 0.6km	山形県村山総合支庁北村山地域振興局 助言 R3.11.2 B0274	株式会社成和技術	R3.10.22 R4.12.23	190637
山形県	真室川町 一部		土地改良	基準点測量	3級	16点	山形県最上総合支庁 助言 R3.11.5 B0280	有限会社真和技建	R3.10.25 R4.2.18	190701
山形県	真室川町 一部		土地改良	基準点測量	3級	24点	山形県最上総合支庁 助言 R3.11.5 B0281	有限会社真和技建	R3.10.25 R4.2.25	190705
山形県	真室川町 一部		土地改良	基準点測量	3級	37点	山形県最上総合支庁 助言 R3.11.5 B0282	株式会社工藤測量設計	R3.10.25 R4.2.25	190711
山形県	村山市 一部		農地開発	基準点測量 水準測量	3級 3級	2点 0.44km	山形県村山総合支庁北村山地域振興局 助言 R3.11.5 B0283	大和工務株式会社	R3.10.22 R3.12.28	190717
山形県	最上町 一部		河川計画	基準点測量 基準点測量 路線測量	2級 4級	6点 72点 3.2km	山形県最上総合支庁 助言 R3.11.5 B0286	株式会社双葉建設コンサルタント	R3.10.20 R4.9.30	190729
山形県	舟形町 一部		土地改良	基準点測量	3級	22点	山形県最上総合支庁 助言 R3.11.5 B0294	株式会社協同測量設計センター	R3.11.1 R4.2.18	190808
山形県	山形市 一部		地盤変動調査	水準測量	2級	23km	山形県山形市 助言 R3.11.9 B0299	株式会社田村測量設計事務所	R3.11.1 R4.3.31	190823
山形県	三川町 一部 酒田市 一部		河川管理	基準点測量	3級	14点	東北地方整備局酒田河川国道事務所 助言 R3.11.19 B0313	新和設計株式会社	R3.11.15 R4.2.28	191109
山形県	白鷹町 一部		農地開発	基準点測量	2級	3点	山形県置賜総合支庁 助言 R3.11.19 B0315	株式会社克技術設計	R3.11.15 R4.1.28	191135
山形県	鶴岡市 一部		道路計画	基準点測量	3級	1点	東北地方整備局酒田河川国道事務所 助言 R3.11.19 B0316	株式会社双葉建設コンサルタント	R3.11.11 R3.11.26	191139
山形県	南陽市 一部		その他	基準点測量	4級	284点	法務省山形地方務局 助言 R3.11.24 B0322	株式会社山形開発測量設計事務所	R3.12.1 R4.1.31	191151
山形県	鶴岡市 一部 庄内町 一部	戸沢村 一部	道路管理	数値図化(同時調整含む) 数値図化(同時調整含む) 水準測量	1000 2500 簡級	1.94km ² 9.9km ² 21.4km	山形県庄内総合支庁 助言 R3.11.24 B0323	朝日航洋株式会社	R3.10.4 R4.1.31	191242
山形県	米沢市 一部		地盤変動調査	水準測量	2級	29.58km	山形県米沢市 助言 R3.11.24 B0324	株式会社春日測量設計	R3.11.25 R4.1.31	191244
山形県	大蔵村 一部		土地改良	基準点測量 基準点測量	2級 3級	9点 25点	山形県最上総合支庁 助言 R3.12.3 B0337	株式会社協同測量設計センター	R3.12.3 R4.3.25	191465
山形県	新庄市 一部 戸沢村 一部	大蔵村 一部	河川管理	航空レーザ測量 数値撮影(デジタル) 同時調整 修正測量	1000 地上画素寸法12cm 1000 2500	292.2km ² 256.9km ² 256.9km ² 6.3km ²	東北地方整備局新庄河川事務所 助言 R3.12.14 B0344	株式会社バスコ 国際航業株式会社	R2.9.2 R3.12.15	191735
山形県	鶴岡市 一部		土地改良	基準点測量	2級	4点	山形県庄内総合支庁 助言 R3.12.22 B0348	山形県土地改良事業団体連合会	R3.12.13 R4.3.22	191848
山形県	鶴岡市 一部		土地改良	基準点測量	2級	4点	山形県庄内総合支庁 助言 R3.12.22 B0349	株式会社東邦設計コンサル	R3.12.13 R4.3.22	191850
山形県	鶴岡市 一部		土地改良	基準点測量	2級	4点	山形県庄内総合支庁 助言 R3.12.22 B0350	株式会社東邦設計コンサル	R3.12.13 R4.3.22	191852
山形県	遊佐町 一部		土地改良	基準点測量	2級	8点	山形県庄内総合支庁 助言 R3.12.22 B0351	有限会社サトウ調査設計	R3.12.13 R4.1.31	191857
山形県	山形市 一部		河川計画	基準点測量 復旧測量(基準点)	2級 改測(2級)	14点 10点	山形県村山総合支庁 助言 R3.12.22 B0352	株式会社田村測量設計事務所	R3.12.10 R4.3.25	191859

都道府県名	測量地域	測量目的	測量種別	縮尺・等級	事業量	測量計画機関(助言番号)	測量作業機関	実施時期	ID
山形県	飯豊町 一部	道路計画	数値撮影(デジタル) 同時調整 数値図化	地上画素寸法10cm 1000	8.6km ² 8.6km ² 0.7km ²	山形県置賜総合支庁 助言 R3.12.22 B0353	朝日航洋株式会社	R3.11.26 R4.3.25	191861
山形県	西川町 一部	ダム計画	数値図化	2500	19.9km ²	東北地方整備局最上川ダム統 合管理事務所 助言 R4.1.7 B0360	株式会社バスコ	R4.1.7 R4.2.28	193186
山形県	最上町 一部	河川計画	基準点測量 基準点測量 路線測量	2級 4級	10点 100点 5km	山形県最上総合支庁 助言 R4.1.18 B0364	株式会社双葉建設コン サルタント	R4.1.18 R5.3.31	193249
山形県	東根市 一部	河川管理	基準点測量	3級	6点	山形県村山総合支庁北村山地 域振興局 助言 R4.1.28 B0381	株式会社三和技術コン サルタント	R4.1.20 R4.3.11	193521
山形県	庄内町 一部	河川管理	数値撮影(デジタル) 同時調整 数値図化	地上画素寸法12cm 1000 2500	2.24km ² 2.24km ² 2.24km ²	東北地方整備局新庄河川事務 所 助言 R4.3.1 B0402	株式会社バスコ	R4.3.1 R4.3.1	193863
山形県	川西町 一部	その他	カラー撮影(フィルム) 数値図化(同時調整含む)	地上画素寸法18cm 1000	28.4km ² 7.61km ²	白川土地改良区 助言 R4.3.22 B0408	明光技研株式会社	H27.9.3 R2.2.15	194051
山形県	川西町 一部	その他	数値撮影(デジタル) 同時調整 数値図化	地上画素寸法18cm 1000 1000	19km ² 19km ² 4.17km ²	米沢平野土地改良区 助言 R4.3.22 B0409	株式会社ナカノアイシス テム	H30.8.30 H31.3.8	194052
山形県	新庄市 一部	その他	数値図化(同時調整含む)	1000	0.61km ²	新庄土地改良区 助言 R4.3.22 B0410	朝日航洋株式会社	H29.8.23 H30.3.23	194053
山形県	真室川町 一部	土地改良	基準点測量	2級	9点	山形県最上総合支庁 助言 R4.3.25 B0411	株式会社工藤測量設計	R2.10.21 R4.3.25	194096
福島県	田村市 一部	ほ場整備	基準点測量	2級	14点	福島県農中農林事務所 助言 R3.5.19 B0027	株式会社東昇コンサルタ ント	R3.5.24 R4.1.31	186415
福島県	檜枝岐村 一部	都市計画	基準点測量	2級	4点	福島県檜枝岐村 助言 R3.5.19 B0031	大竹測量設計株式会社	R3.5.6 R3.7.8	186429
福島県	南相馬市 一部	土地改良	基準点測量	2級	1点	福島県相双農林事務所 助言 R3.5.28 B0043	株式会社福建コンサルタ ント	R2.11.11 R3.10.29	186599
福島県	いわき市 一部	都市計画	基準点測量 水準測量 GNSS	2級 3級	5点 1点	いわき市土地開発公社 助言 R3.6.1 B0046	株式会社東コンサルタント	R3.5.31 R3.12.24	186624
福島県	南会津町 一部	その他	基準点測量	2級	3点	福島県南会津町 助言 R3.6.7 B0048	大竹測量設計株式会社	R3.5.19 R3.10.29	186719
福島県	広野町 一部	都市計画	基準点測量	2級	2点	福島県広野町 助言 R3.6.11 B0053	株式会社大和田測量設 計	R3.4.30 R4.2.28	186848
福島県	いわき市 一部	その他	基準点測量	2級	1点	福島県企業局いわき事業所 助言 R3.6.16 B0062	株式会社東コンサルタント	R3.6.21 R4.3.17	186955
福島県	郡山市 一部	道路計画	基準点測量	2級	3点	福島県中建設事務所 助言 R3.6.16 B0064	株式会社ミモリ技建	R3.6.21 R3.12.28	187008
福島県	南相馬市 一部	ほ場整備	基準点測量	2級	5点	福島県相双農林事務所 助言 R3.6.29 B0083	株式会社日本測地コン サルタント	R3.6.25 R3.12.28	187258
福島県	南会津町 一部	道路管理	基準点測量	2級	2点	福島県南会津町 助言 R3.7.5 B0086	大竹測量設計株式会社	R3.5.13 R3.9.29	187315
福島県	泉崎村 一部	ほ場整備	水準測量 数値撮影(デジタル) 数値図化(同時調整含む)	3級 地上画素寸法16cm 1000	8.18km ² 4.2km ² 1.63km ²	福島県泉崎村 助言 R3.7.6 B0087	アジア航測株式会社	R3.6.10 R3.12.10	187322
福島県	浪江町 一部	土地改良	基準点測量	2級	5点	農林水産省東北農政局 助言 R3.7.5 B0088	若鈴コンサルタンツ株式 会社	R3.7.12 R3.11.30	187343
福島県	双葉町 一部	固定資産	数値撮影(デジタル) 同時調整	地上画素寸法16cm 1000	51.42km ² 51.42km ²	福島県双葉町 助言 R3.7.6 B0089	朝日航洋株式会社	R3.5.11 R4.2.28	187406
福島県	南相馬市 一部	土地改良	基準点測量	2級	2点	福島県相双農林事務所 助言 R3.7.6 B0093	福島県土地改良事業団 体連合会	R3.6.29 R4.3.31	187493
福島県	浪江町 一部	その他	基準点測量	3級	2点	福島県浪江町 助言 R3.7.6 B0094	株式会社ふたば	R3.6.1 R3.12.28	187496
福島県	浪江町 一部	道路計画	数値図化	2500	39.01km ²	福島県相双建設事務所 助言 R3.7.8 B0096	三和航測株式会社	R3.5.31 R3.12.23	187566
福島県	郡山市 一部	都市計画	数値図化	10000	486.96km ²	福島県郡山市 助言 R3.7.20 B0112	朝日航洋株式会社	R3.5.31 R4.3.30	187898
福島県	会津若松市 一部	都市計画	数値図化	2500	12km ²	福島県会津若松建設事務所 助言 R3.7.27 B0114	株式会社バスコ	R3.7.15 R3.12.28	188001
福島県	白河市 一部	土地改良	水準測量 数値図化	3級 1000	3.9km ² 0.292km ²	福島県白河市 助言 R3.7.28 B0115	株式会社バスコ	R3.7.13 R3.12.24	188003
福島県	磐梯町 一部	道路計画	基準点測量	2級	3点	福島県磐梯町 助言 R3.8.4 B0126	株式会社郡山測量設計 社	R3.6.2 R4.3.25	188308
福島県	矢吹町 一部 鏡石町 一部	道路計画	基準点測量 基準点測量 復旧測量(基準点) 基準点測量 数値図化 路線測量	2級 3級 改測3級 4級 500	5点 1点 5点 27点 0.09km ² 1.8km	東北地方整備局郡山国道事務 所 助言 R3.8.12 B0133	陸奥テックコンサルタン ト株式会社	R3.7.26 R3.11.30	188460
福島県	鏡石町 一部 矢吹町 一部	道路計画	基準点測量 復旧測量(基準点) 復旧測量(基準点) 路線測量 数値図化 数値図化	4級 標高補正1級 標高補正3級 500 500	45点 1点 1点 3km 0.15km ² 0.09km ²	東北地方整備局郡山国道事務 所 助言 R3.8.12 B0134	陸奥テックコンサルタン ト株式会社	R3.7.26 R3.11.30	188470
福島県	三春町 一部	都市計画	数値図化 修正測量	2500 2500	35km ² 9km ²	福島県中建設事務所 助言 R3.8.12 B0136	株式会社バスコ	R3.7.30 R4.2.28	188478
福島県	浪江町 一部	都市計画	基準点測量 基準点測量	2級 3級	2点 6点	福島県浪江町 助言 R3.8.12 B0138	玉野総合コンサルタント 株式会社	R3.8.12 R3.12.20	188502
福島県	南会津町 一部	道路台帳	基準点測量	2級	2点	福島県南会津建設事務所 助言 R3.8.12 B0140	大竹測量設計株式会社	R3.7.2 R3.10.25	188524
福島県	福島市 一部	環境調査	数値撮影(デジタル)	地上画素寸法24cm	122.6km ²	東北地方整備局最上川ダム管 理所 助言 R3.8.12 B0142	応用地質株式会社	R3.7.28 R4.2.28	188539
福島県	郡山市 一部	道路台帳	既成図数値化	500	15.56km	福島県郡山市 助言 R3.8.17 B0144	国際航業株式会社 日本技術設計コンサル タント株式会社 有限会社大誠興測 株式会社新和調査設計 株式会社開成測量設計 社	R3.5.21 R4.3.30	188599
福島県	猪苗代町 一部	河川計画	基準点測量	3級	3点	福島県喜多方建設事務所 助言 R3.8.17 B0145	株式会社光進都市コン サルタント	R3.8.16 R4.3.18	188638
福島県	いわき市 一部	森林計画	基準点測量	3級	3点	福島県いわき建設事務所 助言 R3.8.20 B0149	株式会社東コンサルタント	R3.8.16 R4.3.31	188747
福島県	田村市 一部	河川計画	基準点測量	2級	11点	福島県中建設事務所 助言 R3.8.24 B0157	株式会社郡山測量設計 社	R3.7.27 R4.3.31	188787
福島県	郡山市 一部	都市計画	地図編集	10000	270.2km ²	福島県郡山市 助言 R3.8.30 B0159	朝日航洋株式会社	R3.7.9 R4.3.24	188879
福島県	田村市 一部	河川計画	基準点測量	2級	1点	福島県中建設事務所 助言 R3.8.30 B0161	株式会社新和調査設計	R3.7.1 R4.2.7	188889
福島県	いわき市 一部	道路計画	基準点測量	2級	2点	福島県いわき建設事務所 助言 R3.9.2 B0165	日栄地質測量設計株式 会社	R3.8.10 R4.3.31	188964
福島県	南相馬市 一部	ほ場整備	基準点測量	2級	9点	福島県相双農林事務所 助言 R3.9.2 B0167	日栄地質測量設計株式 会社	R3.8.30 R4.3.31	188968
福島県	南会津町 一部	砂防計画	基準点測量	2級	7点	福島県南会津建設事務所 助言 R3.9.2 B0168	大竹測量設計株式会社	R3.6.30 R3.12.13	188970
福島県	南相馬市 一部	土地改良	基準点測量	2級	1点	福島県相双農林事務所 助言 R3.9.2 B0170	福島県土地改良事業団 体連合会	R3.6.29 R3.12.1	188974
福島県	南相馬市 一部	河川計画	基準点測量	2級	3点	福島県相双建設事務所 助言 R3.9.2 B0171	株式会社東コンサルタント	R3.8.17 R4.1.24	188976
福島県	いわき市 一部	都市計画	基準点測量	3級	4点	福島県いわき市 助言 R3.9.9 B0173	日本都市技術株式会社	R3.8.30 R3.9.30	189003
福島県	磐梯町 一部	道路計画	数値撮影(デジタル) 数値図化(同時調整含む)	地上画素寸法16cm 2500	11.4km ² 11.4km ²	福島県喜多方建設事務所 助言 R3.9.9 B0176	株式会社ナカノアイシス テム	R3.7.19 R4.1.31	189086
福島県	西会津町 一部	砂防計画	基準点測量	3級	2点	福島県喜多方建設事務所 助言 R3.9.9 B0178	株式会社光進都市コン サルタント	R3.8.16 R3.9.30	189096

都道府県名	測量地域	測量目的	測量種別	縮尺・等級	事業量	測量計画機関(助言番号)	測量作業機関	実施時期	ID
福島県	会津美里町 一部	道路計画	数値図化	2500	8.4km ²	福島県会津若松建設事務所 助言 R3.9.9 B0179	三和航測株式会社	R3.8.16 R3.11.25	189100
福島県	石川町 一部	土地改良	基準点測量 基準点測量	3級 4級	3点 12点	農林水産省東北農政局阿武隈 土地改良調査管理事務所 助言 R3.9.9 B0180	株式会社ジルコ	R3.7.12 R4.2.28	189102
福島県	富岡町 一部 大熊町 一部 双葉町 一部	海岸保全	航空レーザ測深 数値撮影(デジタル) 同時調整	500 地上画素寸法20cm 2500	0.8km ² 6km ² 6km ²	福島県 助言 R3.9.9 B0181	アジア航測株式会社	R3.9.9 R4.1.31	189106
福島県	いわき市 一部	道路計画	基準点測量 復旧測量(基準点)	2級 改測2級	4点 3点	福島県いわき建設事務所 助言 R3.9.9 B0182	株式会社東コンサルタント	R3.8.19 R4.3.31	189110
福島県	南相馬市 一部	ほ場整備	基準点測量	3級	3点	福島県相双農林事務所 助言 R3.9.9 B0190	株式会社船橋コンサルタン ト	R3.9.9 R3.12.27	189153
福島県	いわき市 一部	道路計画	基準点測量	2級	3点	福島県いわき建設事務所 助言 R3.9.9 B0192	株式会社東日本建設コ ンサルタント	R3.9.2 R4.3.31	189156
福島県	古殿町 全域 平田村 一部 石川町 一部 鮫川村 全域 塙町 一部	その他	航空レーザ測量	1000	574.1km ²	福島県南建設事務所 助言 R3.9.17 B0195	玉野総合コンサルタント 株式会社	R3.7.19 R4.3.31	189284
福島県	南相馬市 一部	土地改良	基準点測量	1級	2点	福島県相双農林事務所 助言 R3.9.17 B0196	福島県土地改良事業団 体連合会	R3.9.8 R4.3.31	189287
福島県	双葉町 一部	農地開発	基準点測量	2級	5点	農林水産省東北農政局 助言 R3.9.17 B0200	内外エンジニアリング株 式会社	R3.7.9 R3.11.30	189306
福島県	広野町 一部	森林計画	基準点測量	2級	5点	福島県広野町 助言 R3.9.17 B0201	株式会社大和田測量設 計	R3.9.10 R4.2.28	189314
福島県	福島市 一部	その他	基準点測量 基準点測量	2級 4級	1点 207点	法務省福島地方務局 助言 R3.9.17 B0202	有限会社エフ・ジェイ・ オー	R3.7.14 R4.2.28	189318
福島県	須賀川市 一部	都市計画	数値図化	2500	3km ²	福島県須賀川市 助言 R3.9.17 B0204	国際航業株式会社	R3.8.3 R4.3.22	189453
福島県	会津坂下町 一部 会津若松市 一部	河川管理	数値撮影(デジタル) 数値図化(同時調整含む)	地上画素寸法23cm 2500	15.6km ² 15.6km ²	北陸地方整備局阿賀川河川事 務所 助言 R3.9.22 B0208	アジア航測株式会社	R3.8.27 R4.2.28	189471
福島県	いわき市 一部	道路計画	基準点測量	3級	5点	福島県いわき建設事務所 助言 R3.9.22 B0211	株式会社東コンサルタント	R3.9.13 R4.2.28	189523
福島県	白河市 一部	砂防計画	基準点測量	1級	2点	福島県南建設事務所 助言 R3.10.5 B0213	株式会社建協測量設計	R3.9.27 R3.12.8	189607
福島県	新地町 一部	固定資産	数値撮影(デジタル) 同時調整	地上画素寸法16cm 1000	46.7km ² 46.7km ²	福島県新地町 助言 R3.10.5 B0214	朝日航洋株式会社	R3.9.1 R4.3.31	189609
福島県	矢吹町 一部	道路計画	基準点測量 基準点測量	2級 3級	2点 1点	福島県南建設事務所 助言 R3.10.5 B0217	株式会社建協測量設計	R3.10.1 R3.12.1	189619
福島県	南相馬市 一部	ほ場整備	基準点測量	2級	1点	福島県相双農林事務所 助言 R3.10.5 B0218	フタバコンサルタン株式 会社	R3.10.1 R4.3.31	189621
福島県	いわき市 一部	その他	基準点測量	2級	10点	法務省福島地方務局 助言 R3.10.8 B0224	有限会社中部測量	R3.7.14 R4.1.31	189982
福島県	棚倉町 一部 塙町 一部	道路計画	基準点測量	3級	5点	福島県南建設事務所 助言 R3.10.8 B0225	株式会社菊地測量設計	R3.9.27 R4.3.31	189984
福島県	二本松市 一部	その他	基準点測量	2級	6点	福島県二本松市 助言 R3.10.8 B0228	有限会社武藤測量事務 所	R3.8.10 R3.12.24	190014
福島県	喜多方市 一部	河川管理	航空レーザ測深 航空レーザ測量	1000 1000	4km ² 4km ²	福島県喜多方建設事務所 助言 R3.10.15 B0229	国際航業株式会社	R3.7.30 R3.12.27	190087
福島県	西会津町 一部	河川計画	基準点測量	3級	3点	福島県喜多方建設事務所 助言 R3.10.15 B0232	株式会社郡山測量設計 社	R3.10.11 R4.3.31	190109
福島県	いわき市 一部	道路計画	基準点測量	2級	5点	福島県いわき建設事務所 助言 R3.10.15 B0235	日栄地質測量設計株式 会社	R3.10.4 R4.3.31	190120
福島県	須賀川市 一部	その他	基準点測量	2級	4点	農林水産省東北農政局阿武隈 土地改良調査管理事務所 助言 R3.10.15 B0237	昭和技术設計株式会社	R3.9.14 R3.12.7	190127
福島県	南会津町 一部	その他	基準点測量	2級	2点	福島県南会津建設事務所 助言 R3.10.21 B0244	大竹測量設計株式会社	R3.7.27 R4.1.20	190232
福島県	双葉町 一部	土地改良	基準点測量	2級	8点	農林水産省東北農政局 助言 R3.10.21 B0246	株式会社三祐コンサル タツ	R3.10.11 R3.10.30	190236
福島県	川内村 一部	土地改良	基準点測量	2級	2点	農林水産省東北農政局 助言 R3.10.21 B0247	株式会社三祐コンサル タツ	R3.10.11 R3.10.30	190238
福島県	会津若松市 一部	土地改良	数値図化(同時調整含む) 水準測量	1000 3級	0.342km ² 13.5km ²	会津大川土地改良区 助言 R3.10.27 B0251	福島県土地改良事業団 体連合会	R3.10.4 R4.3.31	190246
福島県	南相馬市 一部	その他	基準点測量	2級	5点	福島県相双農林事務所 助言 R3.11.2 B0258	株式会社ふたば	R3.11.2 R4.7.29	190400
福島県	只見町 一部 南会津町 一部	河川管理	航空レーザ測深	1000	10.6km ²	福島県南会津建設事務所 助言 R3.11.2 B0266	アジア航測株式会社	R3.10.1 R4.3.31	190462
福島県	金山町 一部	道路計画	航空レーザ測量 数値図化	1000 1000	2.2km ² 2.3km ²	福島県会津若松建設事務所 助言 R3.11.2 B0272	国際航業株式会社	R3.9.21 R4.2.24	190633
福島県	大熊町 一部	道路計画	MMS計測	500	33.6km	福島県大熊町 助言 R3.11.2 B0275	株式会社バスコ	R3.11.2 R3.12.20	190639
福島県	南会津町 一部	砂防計画	基準点測量	2級	2点	福島県南会津建設事務所 助言 R3.11.5 B0287	大竹測量設計株式会社	R3.6.29 R4.3.24	190731
福島県	楢葉町 一部	土地改良	基準点測量	2級	7点	福島県相双農林事務所 助言 R3.11.5 B0289	株式会社東コンサル タント	R3.10.26 R4.7.29	190748
福島県	いわき市 一部 広野町 一部 富岡町 一部 大熊町 一部 双葉町 一部 浪江町 一部 新地町 一部	道路台帳	MMS計測 数値図化	500 500	4.7km 0.188km ²	東北地方整備局磐城国道事務 所 助言 R3.11.5 B0290	株式会社ダイエツ	R3.7.27 R3.12.17	190751
福島県	小野町 一部	ほ場整備	基準点測量	2級	9点	福島県中農林事務所 助言 R3.11.5 B0291	株式会社日本測地コ ンサルタント	R3.10.29 R4.3.31	190759
福島県	広野町 一部	土地改良	基準点測量	3級	6点	福島県相双農林事務所 助言 R3.11.9 B0301	福島県土地改良事業団 体連合会	R3.11.1 R4.3.31	190830
福島県	只見町 一部	河川管理	航空レーザ測量	1000	98.9km ²	福島県南会津建設事務所 助言 R3.11.9 B0302	アジア航測株式会社	R3.10.18 R4.3.31	190835
福島県	南会津町 一部	道路台帳	基準点測量	2級	2点	福島県南会津建設事務所 助言 R3.11.9 B0303	大竹測量設計株式会社	R3.9.2 R3.11.15	190838
福島県	葛尾村 一部	道路計画	数値図化	1000	11.4km ²	福島県相双建設事務所 助言 R3.11.16 B0306	三和航測株式会社	R3.9.21 R4.3.31	190929
福島県	喜多方市 一部	河川計画	基準点測量	3級	3点	福島県喜多方建設事務所 助言 R3.11.16 B0307	株式会社コウキコンサル タント	R3.10.12 R3.12.22	190932
福島県	福島市 一部 猪苗代町 一部	その他	UAVレーザ測量 数値図化	1000 1000	0.3km ² 0.3km ²	福島県東北建設事務所 助言 R3.11.16 B0310	玉野総合コンサルタント 株式会社	R2.10.21 R4.2.9	190965
福島県	郡山市 一部	その他	基準点測量	2級	6点	福島県郡山市 助言 R3.11.19 B0312	総合技術コンサルタン ツ株式会社	R3.9.28 R4.2.28	191107
福島県	矢吹町 一部	道路計画	基準点測量 基準点測量	2級 3級	3点 1点	福島県南建設事務所 助言 R3.11.19 B0318	株式会社建協測量設計	R3.11.15 R4.3.31	191143
福島県	北塩原村 一部 西会津町 一部 磐梯町 一部 猪苗代町 一部	河川管理	航空レーザ測量	1000	656.6km ²	福島県喜多方建設事務所 助言 R3.11.19 B0320	国際航業株式会社	R2.11.16 R3.12.28	191147
福島県	桑折町 一部 国見町 一部	河川管理	航空レーザ測量	1000	827.7km ²	福島県北建設事務所 助言 R3.11.24 B0321	国際航業株式会社	R2.12.4 R3.12.28	191149
福島県	南会津町 一部	道路計画	基準点測量	2級	2点	福島県南会津建設事務所 助言 R3.11.24 B0325	大竹測量設計株式会社	R3.10.19 R4.3.31	191250
福島県	石川町 一部 玉川村 一部	土地改良	基準点測量	2級	18点	母畑地区土地改良区 助言 R3.11.24 B0326	株式会社日本測地コ ンサルタント	R3.8.2 R4.3.18	191252
福島県	福島市 一部	道路計画	基準点測量 基準点測量 MMS計測 地上レーザ測量(三次元点群) 数値図化 路線測量	3級 4級 500 1000	4点 7点 0.23km ² 0.23km ² 0.016km ² 0.4km	東北地方整備局福島河川国 道事務所 助言 R3.11.24 B0327	陸奥テックコンサル タント株式会社	R3.11.24 R3.12.28	191254
福島県	只見町 一部	道路計画	数値撮影(デジタル) 数値図化(同時調整含む)	地上画素寸法7.76cm 2500	7.76km ² 7.76km ²	福島県南会津建設事務所 助言 R3.11.24 B0328	アジア航測株式会社	R3.11.5 R4.2.10	191256
福島県	会津若松市 一部	道路計画	数値図化(同時調整含む)	1000	1km ²	福島県会津若松建設事務所 助言 R3.11.30 B0331	株式会社ナカノアイシ テム	R3.11.10 R4.1.6	191352
福島県	矢祭町 一部 塙町 一部 鮫川村 一部	森林計画	航空レーザ測量	500	117.5km ²	林野庁関東森林管理局 助言 R3.12.7 B0341	朝日航洋株式会社	R3.11.29 R4.3.15	191589

都道府県名	測量地域	測量目的	測量種別	縮尺・等級	事業量	測量計画機関(助言番号)	測量作業機関	実施時期	ID
福島県	田村市 一部	ほ場整備	基準点測量	2級	20点	福島県農林事務所 助言 R3.12.7 B0342	昭和技术設計株式会社	R3.12.1 R4.3.31	191591
福島県	いわき市 一部	土地改良	基準点測量	2級	8点	福島県いわき農林事務所 助言 R3.12.22 B0355	株式会社東コンサルタン ト	R4.1.6 R4.3.31	191865
福島県	玉川村 一部 石川町 一部	土地改良	基準点測量	3級	35点	農林水産省東北農政局阿武隈 土地改良調査管理事務所 助言 R4.1.7 B0358	株式会社三祐コンサル タ ンツ	R3.12.20 R4.2.28	193019
福島県	棚倉町 一部 矢祭町 一部 塙町 一部 楡葉町 一部 飯館村 一部	森林計画	数値撮影(デジタル) 数値図化 同時調整	地上画素寸法30cm 5000 5000	381.92km ² 82.57km ² 381.92km ²	福島県 助言 R4.1.17 B0363	アジア航測株式会社	R4.1.17 R4.3.18	193247
福島県	昭和村 一部	道路計画	数値撮影(デジタル) 同時調整 数値図化	地上画素寸法14cm 1000 1000	27.4km ² 27.4km ² 2.39km ²	福島県会津若松建設事務所 助言 R4.1.19 B0368	三和航測株式会社	R3.10.22 R4.3.7	193368
福島県	郡山市 一部	道路計画	UAV写真測量 数値図化(同時調整含む)	地上画素寸法3cm 1000	0.1km ² 0.1km ²	福島県中建設事務所 助言 R4.1.21 B0371	国際航業株式会社	R3.7.16 R4.3.18	193383
福島県	いわき市 一部	森林計画	航空レーザ測量	500	197.29km ²	林野庁関東森林管理局 助言 R4.1.21 B0373	アジア航測株式会社	R3.11.15 R4.3.15	193392
福島県	三島町 一部	道路計画	数値図化	1000	1.68km ²	福島県会津若松建設事務所 助言 R4.1.28 B0377	アジア航測株式会社	R4.1.20 R4.3.20	193494
福島県	西会津町 一部 会津坂下町 一部	道路計画	基準点測量 水準測量(GNSS) 路線測量	2級 3級	10点 10点 3.39km	東日本高速道路株式会社東北 支社会津若松管理事務所 助言 R4.1.31 B0378	株式会社オオハ	R3.3.31 R4.6.23	193504
福島県	西会津町 一部	道路計画	基準点測量 水準測量 路線測量	2級 3級	5点 4.07km 2.77km	東日本高速道路株式会社東北 支社会津若松管理事務所 助言 R4.1.31 B0379	株式会社オオハ	R3.9.8 R4.3.6	193505
福島県	郡山市 一部	ほ場整備	基準点測量	2級	6点	福島県農林事務所 助言 R4.1.28 B0380	株式会社大進精測	R3.2.1 R4.3.31	193519
福島県	双葉町 一部	土地改良	基準点測量	3級	1点	福島県双葉町 助言 R4.2.2 B0382	福島県土地改良事業団 体連合会	R4.2.2 R4.2.28	193555
福島県	玉川村 一部 鏡石町 一部 須賀川市 一部 郡山市 一部	河川計画	航空レーザ測量 数値撮影(デジタル) 同時調整 写真地図作成(デジタルオルソ) 修正測量	1000 地上画素寸法20cm 2500 2500 2500	34.05km ² 34.05km ² 34.05km ² 34.05km ² 22.9km ²	東北地方整備局福島河川国道 事務所 助言 R4.2.4 B0383	株式会社バスコ	R3.11.5 R4.3.25	193563
福島県	いわき市 一部	道路計画	基準点測量	2級	3点	福島県いわき建設事務所 助言 R4.2.4 B0392	株式会社東日本建設コ ンサルタント	R4.1.28 R4.3.31	193603
福島県	塙町 一部	砂防計画	基準点測量	2級	3点	福島県南建設事務所 助言 R4.2.24 B0400	株式会社建協測量設計	R4.2.14 R4.3.14	193791
福島県	いわき市 一部	土地改良	水準測量	3級	13.6km	福島県いわき農林事務所 助言 R4.2.28 B0401	福島県土地改良事業団 体連合会	R4.2.18 R4.3.31	193844
福島県	泉崎村 一部	ほ場整備	水準測量 数値図化	3級 1000	2.1km 1.02km ²	福島県泉崎村 助言 R4.3.1 B0403	アジア航測株式会社	R4.2.20 R4.8.31	193865
福島県	南会津町 一部	道路管理	基準点測量	2級	7点	福島県南会津建設事務所 助言 R4.3.8 B0404	大竹測量設計株式会社	R4.2.25 R4.3.31	193945
福島県	郡山市 一部	農地開発	数値図化	1000	0.06km ²	福島県農林事務所 助言 R4.3.8 B0405	福島県土地改良事業団 体連合会	R4.2.25 R4.3.31	193949
福島県	浪江町 一部 双葉町 一部 大熊町 一部 富岡町 一部	環境調査	数値撮影(デジタル)	地上画素寸法16cm	85km ²	内閣府 助言 R4.3.11 B0406	アジア航測株式会社	R3.12.16 R4.3.18	193986

関東地方

都道府県名	測量地域	測量目的	測量種別	縮尺・等級	事業量	測量計画機関(助言番号)	測量作業機関	実施時期	ID
茨城県	稲敷市 一部	河川計画	数値図化	1000	5km ²	茨城県竜ヶ崎工務事務所 助言 R3.4.20 C0010	株式会社ナカノアイシス テム	R3.2.4 R3.8.3	186050
茨城県	常陸大宮市 一部	都市計画	数値図化	2500	16.69km ²	茨城県常陸大宮市 助言 R3.6.7 C0081	株式会社バスコ	R3.6.1 R3.12.15	186633
茨城県	阿見町 全域	都市計画	数値図化	2500	71.4km ²	茨城県阿見町 助言 R3.6.7 C0082	朝日航洋株式会社	R3.5.19 R4.3.31	186634
茨城県	土浦市 全域	都市計画	修正測量 地図編集	2500 10000	113.82km ² 113.82km ²	茨城県土浦市 助言 R3.6.8 C0085	国際航業株式会社	R3.5.26 R4.3.18	186700
茨城県	結城市 一部	道路台帳	MMS計測 修正測量	1000 1000	1.83km 1.83km	茨城県結城市 助言 R3.6.8 C0087	株式会社バスコ	R3.4.28 R4.3.31	186702
茨城県	常陸太田市 一部	土地区画 整理	復旧測量(基準点) 復旧測量(基準点)	移転2級 移転3級	3点 3点	茨城県常陸太田市 助言 R3.6.7 C0092	大和測量株式会社	R3.5.25 R3.8.2	186715
茨城県	八千代町 一部 守谷市 一部 常総市 一部	河川計画	基準点測量	4級	127点	関東地方整備局下館河川事務所 助言 R3.6.29 C0100	株式会社新星コンサルタント	R3.6.7 R4.2.28	186899
茨城県	常陸太田市 一部 常陸大宮市 一部	森林計画	航空レーザ測量	500	212.06km ²	茨城県 助言 R3.7.2 C0120	株式会社バスコ	R3.6.14 R3.11.30	187137
茨城県	北茨城市 一部 高萩市 一部 日立市 一部	森林計画	航空レーザ測量	500	228.19km ²	茨城県 助言 R3.7.2 C0121	アジア航測株式会社	R3.6.14 R3.11.30	187139
茨城県	筑西市 一部	道路台帳	基準点測量 基準点測量	2級 4級	5点 74点	関東地方整備局常陸河川国道事務所 助言 R3.6.30 C0130	株式会社大輝	R3.6.30 R3.9.30	187228
茨城県	守谷市 全域	都市計画	数値図化	2500	35.71km ²	茨城県守谷市 助言 R3.7.5 C0137	朝日航洋株式会社	R3.6.18 R4.3.31	187269
茨城県	水戸市 一部	土地区画 整理	基準点測量 基準点測量	1級 2級	3点 3点	茨城県県央農林事務所 助言 R3.7.12 C0156	茨城県土地改良事業団 体連合会	R3.8.1 R4.3.25	187435
茨城県	城里町 一部	土地区画 整理	基準点測量	1級	5点	茨城県県央農林事務所 助言 R3.7.12 C0157	茨城県土地改良事業団 体連合会	R3.8.1 R4.3.25	187437
茨城県	大洗町 一部	土地区画 整理	基準点測量	2級	7点	茨城県県央農林事務所 助言 R3.7.12 C0158	茨城県土地改良事業団 体連合会	R3.8.1 R4.3.25	187439
茨城県	つくば市 一部	土地区画 整理	基準点測量	2級	7点	茨城県県南農林事務所 助言 R3.8.3 C0209	茨城県土地改良事業団 体連合会	R3.8.30 R4.3.16	188137
茨城県	つくばみらい市 一部	その他	基準点測量	2級	7点	公益財団法人茨城県開発公社 助言 R3.8.3 C0217	やまと技研株式会社	R3.7.1 R3.12.31	188147
茨城県	常陸大宮市 一部	森林計画	数値図化	1000	1.926km ²	茨城県常陸大宮市 助言 R3.8.11 C0219	株式会社バスコ	R3.7.3 R4.3.19	188197
茨城県	阿見町 一部 美浦村 一部 小美玉市 一部 銚田市 一部 行方市 一部 神栖市 一部 かすみがうら市 一部 稲敷市 一部 潮来市 一部 鹿嶋市 一部 石岡市 一部 土浦市 一部 香取市 一部	環境調査	数値撮影(デジタル)	地上画素寸法16cm	249km	水資源機構利根川下流総合管理 所 助言 R3.8.11 C0221	朝日航洋株式会社	R3.7.30 R4.3.15	188204
千葉県	常陸大宮市 一部	河川管理	基準点測量	3級	3点	関東地方整備局久慈川緊急治水対策河川事務所 助言 R3.8.25 C0253	株式会社コウノ	R3.7.20 R3.8.31	188564
茨城県	常陸太田市 一部	土地改良	基準点測量 現地測量(数値地形図作成)	4級 500	48点 0.27km ²	茨城県県北農林事務所 助言 R3.8.20 C0254	茨城県土地改良事業団 体連合会	R3.6.30 R4.3.14	188565
茨城県	境町 一部	都市計画	数値図化	2500	12.5km ²	茨城県境町 助言 R3.8.30 C0266	株式会社バスコ	R3.8.11 R4.3.25	188701
茨城県	古河市 一部	道路計画	基準点測量 水準測量	2級 2級	5点 6.2km 5点	関東地方整備局宇都宮国道事務所 助言 R3.9.6 C0290	国際航業株式会社	R3.9.1 R3.12.20	188992
茨城県	桜川市 一部	基準点管理	水準測量	1級	12km	茨城県筑西市土木事務所 助言 R3.9.7 C0306	株式会社あいだ測量設計	R3.9.1 R3.10.12	189043
茨城県	茨城町 一部	都市計画	数値図化	2500	18.654km ²	茨城県茨城町 助言 R3.9.13 C0326	国際航業株式会社	R3.9.6 R4.3.25	189218
茨城県	常総市 全域	都市計画	数値図化 地図編集	2500 10000	123.64km ² 123.64km ²	茨城県常総市 助言 R3.9.29 C0353	朝日航洋株式会社	R3.9.10 R4.3.31	189496
茨城県	古河市 一部 龍ヶ崎市 一部 下妻市 一部 常総市 一部 取手市 一部 つくば市 一部 守谷市 一部 坂東市 一部 つくばみらい市 一部 八千代町 一部 五霞町 一部 境町 一部	地盤変動 調査	水準測量	1級	189km	茨城県 助言 R3.9.28 C0362	株式会社共栄測地	R3.9.28 R4.3.25	189549
茨城県	日立市 一部	土地区画 整理	基準点測量	2級	9点	茨城県県北農林事務所高萩土地改良事務所 助言 R3.10.7 C0382	茨城県土地改良事業団 体連合会	R3.9.16 R4.3.15	189745
茨城県	阿見町 一部	土地区画 整理	基準点測量	2級	4点	阿見町荒川本郷第二土地区画整理組合 助言 R3.10.6 C0387	株式会社アーバンプラン テック	R2.4.15 R3.5.31	189759
茨城県	龍ヶ崎市 一部	その他	基準点測量	2級	7点	茨城県県南農林事務所稲敷土地改良事務所 助言 R3.10.7 C0390	茨城県土地改良事業団 体連合会	R3.9.17 R4.3.18	189781
茨城県	利根町 一部	その他	基準点測量	2級	6点	茨城県県南農林事務所稲敷土地改良事務所 助言 R3.10.14 C0402	茨城県土地改良事業団 体連合会	R3.9.29 R4.3.18	189892
茨城県	水戸市 一部	道路計画	基準点測量	2級	4点	関東地方整備局常陸河川国道事務所 助言 R3.10.14 C0410	株式会社新星コンサルタント	R3.10.18 R4.2.28	189959
茨城県	水戸市 一部	その他	基準点測量	4級	324点	法務省水戸地方方法務局 助言 R3.10.29 C0438	公益社団法人茨城県公共 嘱託登記士地家屋調査士 協会	R3.10.25 R4.1.31	190265
茨城県	五霞町 一部	道路計画	基準点測量 MMS計測 地上レーザ測量(三次元点群)	4級 500 500	75点 0.175km ² 0.175km ²	関東地方整備局宇都宮国道事務所 助言 R3.11.4 C0444	株式会社三喜コンサルタント	R3.9.27 R3.12.20	190308
茨城県	守谷市 一部	土地区画 整理	基準点測量 基準点測量	2級 3級	3点 10点	新守谷駅周辺土地区画整理組合 設立準備会 助言 R3.11.11 C0474	株式会社オオバ	R3.10.13 R4.3.31	190522
茨城県	八千代町 一部 つくばみらい市 一部 筑西市 一部 守谷市 一部 常総市 一部 下妻市 一部 結城市 一部 高根沢町 一部 塩谷町 一部 上三川町 一部 下野市 一部 さくら市 一部 真岡市 一部 日光市 一部 宇都宮市 一部	河川管理	航空レーザ測量 航空レーザ測量	2500 2500	91.97km ² 91km ²	関東地方整備局下館河川事務所 助言 R3.11.17 C0512	朝日航洋株式会社	R3.11.8 R4.1.31	190916
茨城県 栃木県	龍ヶ崎市 一部 取手市 一部 つくば市 一部 真岡市 一部 益子町 一部	河川管理	航空レーザ測量 数値撮影(デジタル) 同時調整	500 500	82.83km ² 82.83km ² 82.83km ²	関東地方整備局下館河川事務所 助言 R3.11.17 C0513	株式会社バスコ	R3.11.8 R4.2.28	190918
茨城県	ひたちなか市 一部	土地区画 整理	基準点測量 現地測量(数値地形図作成) その他	4級 500 地区界点網図	400点 1.03km ² 1.03km ²	茨城県ひたちなか市 助言 R3.11.30 C0549	株式会社八州	R3.11.22 R7.3.15	191071

都道府県名	測量地域	測量目的	測量種別	縮尺・等級	事業量	測量計画機関(助言番号)	測量作業機関	実施時期	ID	
茨城県	東海村 全域	固定資産	数値撮影(デジタル) 同時調整 写真地図作成(デジタルオルソ)	地上画素寸法12cm 1000 1000	38km ² 38km ² 38km ²	茨城県東海村 助言 R3.12.14 C0615	朝日航洋株式会社	R3.12.1 R4.3.31	191425	
茨城県	鉾田市 全域	固定資産	数値撮影(デジタル) 同時調整	地上画素寸法20cm 2500	207.6km ² 207.6km ²	茨城県鉾田市 助言 R3.12.14 C0616	株式会社バスコ	R3.12.1 R4.2.28	191427	
茨城県	守谷市 全域	固定資産	数値撮影(デジタル) 同時調整 写真地図作成(デジタルオルソ)	地上画素寸法15cm 1000 1000	35.71km ² 35.71km ² 35.71km ²	茨城県守谷市 助言 R3.12.14 C0652	朝日航洋株式会社	R3.12.20 R4.3.31	191595	
茨城県	那珂市 全域	固定資産	数値撮影(デジタル) 同時調整	地上画素寸法12cm 1000	97.82km ² 97.82km ²	茨城県那珂市 助言 R3.12.16 C0657	朝日航洋株式会社	R3.12.20 R4.3.31	191640	
茨城県	古河市 一部 取手市 一部 坂東市 一部 我孫子市 一部 加須市 一部 野田市 一部	常総市 一部 守谷市 一部 境町 一部 久喜市 一部 柏市 一部	河川管理	数値図化	2500	164.08km ²	関東地方整備局利根川上流河川事務所 助言 R3.12.16 C0672	株式会社バスコ	R3.12.8 R4.3.31	191689
茨城県	桜川市 一部	土地区画整理	基準点測量	2級	7点	茨城県西農林事務所 助言 R3.12.16 C0676	茨城県土地改良事業団体連合会	R3.11.25 R4.3.18	191725	
茨城県	神栖市 全域	固定資産	数値撮影(デジタル) 同時調整 写真地図作成(デジタルオルソ)	地上画素寸法15cm 1000 1000	146.97km ² 146.97km ² 146.97km ²	茨城県神栖市 助言 R3.12.22 C0701	朝日航洋株式会社	R3.12.20 R4.3.8	191838	
茨城県	八千代町 一部 つくばみらい市 一部 筑西市 一部 つくば市 一部 常総市 一部 龍ヶ崎市 一部 上三川町 一部 高根沢町 一部 小山市 一部 さくら市 一部	河川管理	MMS計測	1000	380.2km ²	関東地方整備局下館河川事務所 助言 R3.12.22 C0706	株式会社バスコ	R3.12.22 R4.3.31	191854	
茨城県	ひたちなか市 全域	固定資産	数値撮影(デジタル) 同時調整 写真地図作成(デジタルオルソ)	地上画素寸法15cm 1000 1000	99.97km ² 99.97km ² 99.97km ²	茨城県ひたちなか市 助言 R3.12.24 C0714	朝日航洋株式会社	R3.12.20 R4.3.15	191902	
茨城県	常陸太田市 一部	河川管理	基準点測量	2級	1点	関東地方整備局常陸河川国道事務所久慈川下流出張所 助言 R3.12.27 C0746	株式会社イジマ測設企画	R3.12.16 R4.1.31	192959	
茨城県	結城市 一部	土地区画整理	基準点測量 基準点測量 水準測量 水準測量	3級 4級 3級 4級	8点 108点 9.4km 2.6km	結城市土地開発公社 助言 R3.12.27 C0748	株式会社都市計画センター	R4.1.11 R4.3.31	192962	
茨城県	常総市 全域	都市計画	数値撮影(デジタル) 同時調整	地上画素寸法15cm 1000	123.64km ² 123.64km ²	茨城県常総市 助言 R3.12.27 C0760	朝日航洋株式会社	R3.12.20 R4.3.31	192995	
茨城県	取手市 全域	固定資産	数値撮影(デジタル) 同時調整 写真地図作成(デジタルオルソ)	地上画素寸法15cm 1000 1000	69.94km ² 69.94km ² 69.94km ²	茨城県取手市 助言 R3.12.27 C0762	朝日航洋株式会社	R3.12.20 R4.3.31	193012	
茨城県	東海村 一部 大洗町 一部 那珂市 一部 常陸大宮市 一部 ひたちなか市 一部 常陸太田市 一部 日立市 一部 茂木町 一部 那須烏山市 一部 那珂川町 一部 大田原市 一部	城里町 一部 茨城町 一部	河川管理	数値撮影(デジタル) 同時調整	地上画素寸法20cm 2500	603km ² 603km ²	関東地方整備局常陸河川国道事務所 助言 R4.1.7 C0778	三和航測株式会社	R3.12.3 R4.1.31	193099
茨城県	水戸市 一部	都市計画	修正測量	2500	3km ²	茨城県水戸市 助言 R4.1.14 C0800	株式会社バスコ	R3.12.24 R4.2.7	193222	
茨城県	境町 一部 坂東市 一部 常総市 一部	五霞町 一部 つくば市 一部	その他	数値図化	1000	1.1km ²	公益財団法人茨城県開発公社 助言 R4.1.17 C0820	株式会社バスコ	R3.12.28 R4.3.15	193287
茨城県	鉾田市 一部 潮来市 一部	行方市 一部 鹿嶋市 一部	河川管理	航空レーザ測量	500	3.18km ²	関東地方整備局霞ヶ浦河川事務所 助言 R4.1.26 C0826	アジア航測・新星コンサルタント設計共同体	R3.12.17 R4.3.31	193324
茨城県	古河市 一部 境町 一部	坂東市 一部	土地区画整理	基準点測量	2級	8点	茨城県西農林事務所境土地改良事務所 助言 R4.1.26 C0831	茨城県土地改良事業団体連合会	R4.1.26 R4.3.15	193373
茨城県	鉾田市 一部		道路計画	復旧測量(水準)	1級	8km 2点	茨城県鉾田工務事務所 助言 R4.1.28 C0838	ホコタ設計コンサルタント株式会社	R4.2.1 R4.3.30	193422
栃木県	茂木町 一部	都市計画	基準点測量 基準点測量 基準点測量	2級 3級 4級	2点 2点 27点	栃木県茂木町 助言 R3.5.10 C0026	株式会社石崎測量設計事務所	H29.12.27 H30.3.20	186109	
栃木県	日光市 一部	森林計画	航空レーザ測量	500	27.5km ²	林野庁関東森林管理局 助言 R3.5.10 C0031	アジア航測株式会社	R3.5.6 R4.3.7	186190	
栃木県	宇都宮市 一部	道路台帳	基準点測量	3級	4点	栃木県宇都宮土木事務所 助言 R3.5.14 C0045	宇都宮測量株式会社	R3.4.6 R3.7.14	186281	
栃木県	宇都宮市 一部	道路台帳	基準点測量	3級	4点	栃木県宇都宮土木事務所 助言 R3.5.14 C0046	協和測量設計株式会社	R3.4.7 R3.6.27	186283	
栃木県	宇都宮市 一部	道路計画	基準点測量	2級	11点	栃木県宇都宮市 助言 R3.7.14 C0175	(株)河内測量設計(株)総研(株)公共用地補償研究所	R3.6.18 R3.10.1	187638	
栃木県	足利市 一部	道路台帳	基準点測量	2級	3点	関東地方整備局宇都宮国道事務所 助言 R3.7.19 C0183	株式会社八州	R3.6.10 R3.12.24	187769	
栃木県	足利市 一部 佐野市 一部 日光市 一部	栃木市 一部 鹿沼市 一部	砂防計画	航空レーザ測量	1000	966km ²	関東地方整備局河川部 助言 R3.7.27 C0188	株式会社バスコ	R3.7.12 R4.1.31	187817
栃木県	日光市 一部	ほ場整備	基準点測量	2級	5点	栃木県上野原農業振興事務所 助言 R3.7.26 C0202	栃木県土地改良事業団体連合会	R3.7.30 R4.3.15	187950	
栃木県	さくら市 一部	道路台帳	MMS計測 数値図化	1000 1000	24km 24km	栃木県さくら市 助言 R3.8.11 C0222	国際航業株式会社	R3.7.20 R4.3.10	188208	
栃木県	那珂川町 全域	固定資産	数値撮影(デジタル) 同時調整	地上画素寸法16cm 2500	192.78km ² 192.78km ²	栃木県那珂川町 助言 R3.8.19 C0238	株式会社バスコ	R3.9.1 R4.3.10	188515	
栃木県	壬生町 一部	土地改良	水準測量 数値図化	3級 1000	4.4km 1.3km ²	栃木県壬生町 助言 R3.8.30 C0260	国際航業株式会社	R3.7.26 R4.1.31	188629	
栃木県	那珂川町 一部	ほ場整備	基準点測量 基準点測量	2級 3級	11点 74点	栃木県塩谷南那須農業振興事務所 助言 R3.9.6 C0292	栃木県土地改良事業団体連合会	R3.8.23 R4.3.15	189000	
栃木県	茂木町 一部	都市計画	数値図化	2500	6km ²	栃木県茂木町 助言 R3.9.7 C0294	朝日航洋株式会社	R3.8.20 R4.3.11	189015	

都道府県名	測量地域	測量目的	測量種別	縮尺・等級	事業量	測量計画機関(助言番号)	測量作業機関	実施時期	ID
栃木県	那須町 一部 塩谷町 一部 矢板市 一部 日光市 一部 鹿沼市 一部	森林計画	航空レーザ測量		860km ²	栃木県 助言 R3.9.13 C0301	アジア航測株式会社	R3.8.12 R4.3.18	189032
栃木県	日光市 一部	砂防計画	航空レーザ測量	1000	193.4km ²	関東地方整備局日光砂防事務所 助言 R3.9.29 C0352	株式会社バスコ	R3.9.15 R4.3.31	189494
栃木県	鹿沼市 一部	都市計画	修正測量 地図編集 数値図化	2500 10000 10000	25.11km ² 55.72km ² 39.23km ²	栃木県鹿沼市 助言 R3.10.5 C0366	国際航業株式会社	R3.9.13 R4.3.10	189627
栃木県	大田原市 一部 さくら市 一部 那須烏山市 一部 茂木町 一部 市貝町 一部 高根沢町 一部 那珂川町 一部	砂防計画	航空レーザ測量	1000	111km ²	栃木県烏山土木事務所 助言 R3.10.15 C0392	株式会社バスコ	R3.9.8 R3.12.16	189826
栃木県	宇都宮市 一部 日光市 一部	ほ場整備	基準点測量 基準点測量	2級 3級	2点 36点	栃木県上都賀農業振興事務所 助言 R3.10.29 C0416	栃木県土地改良事業団体連合会	H28.9.27 R4.3.4	190051
栃木県	宇都宮市 一部	その他	基準点測量	4級	252点	法務省宇都宮地方方法務局 助言 R3.10.29 C0417	社団法人栃木県公共嘱託登記士地家屋調査士協会	R3.11.1 R4.3.31	190053
栃木県	上三川町 一部 下野市 一部 日光市 一部 鹿沼市 一部 宇都宮市 一部	砂防計画	航空レーザ測量	1000	73km ²	栃木県宇都宮土木事務所 助言 R3.10.29 C0446	中日本航空株式会社	R3.10.18 R4.3.2	190314
栃木県	宇都宮市 一部	砂防計画	航空レーザ測量	1000	62.3km ²	栃木県宇都宮土木事務所 助言 R3.11.4 C0465	朝日航洋株式会社	R3.10.21 R4.2.24	190442
栃木県	佐野市 一部 足利市 一部	砂防計画	航空レーザ測量	1000	24.7km ²	栃木県安足土木事務所 助言 R3.11.4 C0482	中日本航空株式会社	R3.10.4 R4.3.2	190587
栃木県	芳賀町 一部 市貝町 一部 茂木町 一部	砂防計画	航空レーザ測量	1000	121.7km ²	栃木県真岡土木事務所 助言 R3.11.9 C0487	アジア航測株式会社	R3.10.4 R4.3.2	190677
栃木県	芳賀町 一部 市貝町 一部 茂木町 一部 益子町 一部 真岡市 一部	砂防計画	航空レーザ測量	1000	121.3km ²	栃木県真岡土木事務所 助言 R3.11.9 C0488	朝日航洋株式会社	R3.9.28 R4.2.24	190679
栃木県	茂木町 一部 益子町 一部 真岡市 一部	砂防計画	航空レーザ測量	1000	112.3km ²	栃木県真岡土木事務所 助言 R3.11.9 C0489	国際航業株式会社	R3.9.29 R4.2.25	190683
栃木県	足利市 一部	土地改良	基準点測量	3級	2点	栃木県農政部安足農業振興事務所 助言 R3.11.17 C0495	宇都宮測量株式会社	R1.6.17 R2.3.19	190707
栃木県 茨城県	野木町 一部 下野市 一部 栃木市 一部 結城市 一部	砂防計画	航空レーザ測量	1000	88km ²	栃木県栃木土木事務所 助言 R3.11.9 C0497	株式会社バスコ	R3.10.26 R4.3.10	190781
栃木県	日光市 一部	土地改良	基準点測量 基準点測量 路線測量	3級 4級	3点 11点 0.67km	栃木県塩谷南那須農業振興事務所 助言 R3.11.17 C0504	宇都宮測量株式会社	H28.9.29 H29.2.13	190860
栃木県	大田原市 一部	土地改良	基準点測量 基準点測量	3級 4級	3点 6点	栃木県塩谷南那須農業振興事務所 助言 R3.11.17 C0517	宇都宮測量株式会社	H30.11.27 H31.2.28	190931
栃木県	日光市 一部	ほ場整備	数値図化	500	0.553km ²	栃木県上都賀農業振興事務所 助言 R3.11.18 C0537	栃木県土地改良事業団体連合会	R2.6.26 R3.3.1	191021
栃木県	矢板市 一部	ほ場整備	基準点測量	3級	11点	栃木県塩谷南那須農業振興事務所 助言 R3.12.16 C0581	栃木県土地改良事業団体連合会	H30.7.6 H31.3.15	191218
栃木県	足利市 全域	固定資産	数値撮影(デジタル) 同時調整	地上画素寸法12cm 1000	177.76km ² 177.76km ²	栃木県足利市 助言 R3.12.1 C0586	朝日航洋株式会社	R3.12.13 R4.3.22	191223
栃木県	壬生町 一部 上三川町 一部 小山市 一部 鹿沼市 一部 栃木市 一部	砂防計画	航空レーザ測量	1000	125.3km ²	栃木県栃木土木事務所 助言 R3.12.3 C0598	アジア航測株式会社	R3.10.12 R4.3.10	191336
栃木県	宇都宮市 一部	土地改良	基準点測量 路線測量	4級	14点 0.14km	栃木県河内農業振興事務所 助言 R3.12.21 C0603	日本工営株式会社	R1.8.19 R2.7.30	191344
栃木県	宇都宮市 一部	土地改良	用地測量		0.0084km ²	栃木県河内農業振興事務所 助言 R3.12.21 C0604	東洋測量設計株式会社	R1.11.26 R3.3.24	191345
栃木県	宇都宮市 一部	土地改良	基準点測量	3級	2点	栃木県河内農業振興事務所 助言 R4.1.21 C0605	NTCコンサルタンツ株式会社	H30.7.6 H31.3.8	191346
栃木県	那珂川町 一部	農道計画	基準点測量 路線測量	3級	2点 0.46km	栃木県塩谷南那須農業振興事務所 助言 R3.12.16 C0606	第一測工株式会社	R2.11.19 R3.5.31	191347
栃木県	那珂川町 一部	農道計画	用地測量		0.021km ²	栃木県塩谷南那須農業振興事務所 助言 R3.12.16 C0607	株式会社都市開発コンサルタント	R3.2.8 R3.10.29	191348
栃木県	那珂川町 一部	農道計画	用地測量		0.0023km ²	栃木県塩谷南那須農業振興事務所 助言 R3.12.16 C0608	株式会社格和測量設計	R1.10.16 R3.6.10	191349
栃木県	宇都宮市 一部 日光市 一部	ほ場整備	基準点測量 基準点測量 その他	2級 3級	1点 23点 0.037km ²	栃木県上都賀農業振興事務所 助言 R4.1.27 C0627	栃木県土地改良事業団体連合会	H29.7.24 H30.3.2	191476
栃木県	宇都宮市 一部	道路計画	基準点測量 基準点測量 地上レーザ測量 数値図化	3級 4級 500 500	9点 44点 0.081km ² 0.081km ²	関東地方整備局宇都宮国道事務所 助言 R3.12.16 C0663	東日本総合計画株式会社	R3.10.16 R4.2.28	191657
栃木県 群馬県	佐野市 一部 栃木市 一部 足利市 一部 色楽町 一部 板倉町 一部 みどり市 一部 館林市 一部 太田市 一部 桐生市 一部	河川計画	修正測量	2500	90.8km ²	関東地方整備局渡良瀬川河川事務所 助言 R3.12.21 C0670	アジア航測株式会社	R3.12.1 R4.3.31	191685
栃木県 群馬県	佐野市 一部 栃木市 一部 足利市 一部 色楽町 一部 板倉町 一部 みどり市 一部 館林市 一部 太田市 一部 桐生市 一部	河川管理	数値撮影(デジタル)	地上画素寸法20cm	366km ²	関東地方整備局渡良瀬川河川事務所 助言 R3.12.21 C0671	国際航業株式会社	R3.12.1 R4.3.31	191687
栃木県 群馬県	足利市 一部 栃木市 一部 佐野市 一部 桐生市 一部 太田市 一部 館林市 一部 板倉町 一部	河川管理	基準点測量	3級	343点	関東地方整備局渡良瀬川河川事務所 助言 R3.12.16 C0677	株式会社 リョーチ	R3.12.1 R4.3.31	191728
栃木県	宇都宮市 一部	土地区画整理	基準点測量	4級	30点	栃木県宇都宮市 助言 R3.12.16 C0694	株式会社八興	R3.11.10 R4.3.10	191792
栃木県	大田原市 一部 那須塩原市 一部	土地改良	基準点測量 基準点測量 現地測量(数値地形図作成)	3級 4級 500	3点 11点 0.54km ²	栃木県那須農業振興事務所 助言 R4.1.17 C0717	バスキン工業株式会社	R3.2.27 R3.3.27	191910
栃木県	鹿沼市 一部	ほ場整備	基準点測量 路線測量 基準点測量	2級 3級	4点 10.3km 32点	栃木県上都賀農業振興事務所 助言 R4.1.17 C0718	栃木県土地改良事業団体連合会	H30.7.25 R1.5.31	191912
栃木県	鹿沼市 一部	ほ場整備	路線測量 その他		0.07km 0.006km ²	栃木県上都賀農業振興事務所 助言 R4.1.17 C0719	宇都宮測量株式会社	R2.12.21 R3.10.29	191913
栃木県	鹿沼市 一部	ほ場整備	基準点測量 路線測量 基準点測量	2級 3級	6点 10.5km 42点	栃木県上都賀農業振興事務所 助言 R4.1.17 C0720	栃木県土地改良事業団体連合会	H30.7.25 H31.4.19	191914

都道府県名	測量地域	測量目的	測量種別	縮尺・等級	事業量	測量計画機関(助言番号)	測量作業機関	実施時期	ID
栃木県	日光市 一部	ほ場整備	基準点測量 その他	2級 地域界確定図	2点 8.8km	栃木県上都賀農業振興事務所 助言 R4.1.17 C0721	栃木県土地改良事業団 体連合会	H28.9.27 H29.5.25	191915
栃木県	日光市 一部	ほ場整備	その他 基準点測量 用地測量	地区界杭測量 3級	8.5km 47点 14点	栃木県上都賀農業振興事務所 助言 R4.1.17 C0722	栃木県土地改良事業団 体連合会	R2.8.4 R3.6.25	191916
栃木県	日光市 一部	ほ場整備	基準点測量 その他	地域界確定図	0.91km	栃木県上都賀農業振興事務所 助言 R4.1.17 C0723	栃木県土地改良事業団 体連合会	H29.9.20 H30.2.28	191917
栃木県	小山市 一部	ほ場整備	基準点測量 基準点測量 その他	2級 3級 確定測量図	1点 62点 0.9km ²	栃木県農政部下都賀農業振興 事務所 助言 R4.1.17 C0724	栃木県土地改良事業団 体連合会	H30.7.18 H31.3.15	191919
栃木県	小山市 一部	ほ場整備	その他	確定測量図	0.4km ²	栃木県農政部下都賀農業振興 事務所 助言 R4.1.17 C0725	栃木県土地改良事業団 体連合会	R1.7.17 R2.3.16	191920
栃木県	下野市 一部	ほ場整備	基準点測量	2級	1点	栃木県農政部下都賀農業振興 事務所 助言 R4.1.17 C0726	栃木県土地改良事業団 体連合会	H30.11.30 H31.1.31	191921
栃木県	壬生町 一部	ほ場整備	基準点測量	2級	4点	栃木県農政部下都賀農業振興 事務所 助言 R4.1.17 C0727	栃木県土地改良事業団 体連合会	H29.7.31 H30.3.23	191922
栃木県	那須町 一部	ほ場整備	基準点測量 その他の応用測量	3級 確定測量図	29点 0.2km ²	栃木県那須農業振興事務所 助言 R4.1.27 C0754	栃木県土地改良事業団 体連合会	H29.7.18 H30.3.16	192975
栃木県	那須町 一部	ほ場整備	基準点測量 その他の応用測量	確定測量図	0.1km ²	栃木県那須農業振興事務所 助言 R4.1.27 C0755	栃木県土地改良事業団 体連合会	H30.10.9 H31.3.15	192976
栃木県	日光市 一部 塩谷町 一部	土地改良	基準点測量 基準点測量 路線測量	3級 4級	7点 97点 3.2km	栃木県塩谷南那須農業振興事 務所 助言 R4.1.27 C0756	宇都宮測量株式会社	H29.8.10 H30.2.20	192979
栃木県	日光市 一部 塩谷町 一部	土地改良	基準点測量 基準点測量 路線測量 現地測量(数値地形図作成)	3級 4級 500	4点 12点 0.51km 0.06km ²	栃木県塩谷南那須農業振興事 務所 助言 R4.1.27 C0757	宇都宮測量株式会社	H29.8.10 H30.2.20	192980
栃木県	小山市 一部	農道計画	基準点測量	2級	4点	栃木県小山市 助言 R4.2.3 C0812	栃木県土地改良事業団 体連合会	R1.8.5 R2.2.28	193272
栃木県	小山市 一部	農道計画	基準点測量	2級	3点	栃木県小山市 助言 R4.2.3 C0813	栃木県土地改良事業団 体連合会	R1.8.5 R2.2.28	193273
栃木県	小山市 一部	農道計画	基準点測量	2級	2点	栃木県小山市 助言 R4.2.3 C0814	栃木県土地改良事業団 体連合会	R1.8.5 R2.2.28	193274
栃木県	那須塩原市 一部	土地改良	基準点測量 基準点測量 現地測量(数値地形図作成)	3級 4級 500	18km ² 2点 0.018km ² 7点 0.018km ²	栃木県那須塩原市 助言 R4.1.31 C0829	有限会社北斗プラン	H28.11.21 H29.3.21	193370
栃木県	日光市 一部	土地区画 整理	基準点測量 基準点測量	3級 4級	3点 2点	栃木県日光市 助言 R4.2.8 C0869	並木設計有限会社	R4.2.1 R4.5.31	193614
栃木県	鹿沼市 一部	砂防計画	航空レーザ測量	1000	79.4km ²	栃木県鹿沼土木事務所 助言 R4.2.17 C0878	株式会社安田測量	R3.10.4 R4.3.10	193703
栃木県	那須町 一部	地籍調査	基準点測量 基準点測量	2級 4級	5点 0.57km ² 164 点	栃木県那須町 助言 R4.2.28 C0885	那須測量株式会社	R2.8.3 R3.1.21	193734
群馬県	東吾妻町 全域 高山村 全域 草津町 一部 嬬恋村 一部 長野原町 全域 中之条町 一部	森林計画	数値撮影(デジタル)	地上画素寸法30cm	1146km ²	群馬県 助言 R3.4.27 C0025	国際航業株式会社	R3.4.20 R3.11.30	186107
群馬県	川場村 全域	固定資産	数値撮影(デジタル) 同時調整 写真地図作成(デジタルオン)	地上画素寸法12cm、 16cm 1000 1000	85.25km ² 85.25km ² 85.25km ²	群馬県川場村 助言 R3.5.10 C0032	株式会社 協同測量社	R3.4.5 R4.3.15	186192
群馬県	みなかみ町 一部 渋川市 一部	河川管理	水準測量	2級	8km	関東地方整備局利根川ダム統 合管理事務所 助言 R3.5.14 C0048	株式会社 富永調査事務所	R3.5.1 R4.3.31	186286
群馬県	太田市 一部	道路台帳	MMS計測 MMS計測 数値図化 数値図化	500 1000 500 1000	33.3km 33.3km 33.3km 33.3km	群馬県太田市 助言 R3.5.20 C0051	株式会社 バスコ	R3.4.22 R4.3.31	186334
群馬県	前橋市 一部	道路管理	復旧測量(基準点)	移転2級	1点	群馬県前橋市 助言 R3.5.14 C0052	株式会社 地域計画セン ター	R3.5.10 R3.8.30	186344
群馬県	東吾妻町 一部 渋川市 一部 高崎市 一部 前橋市 一部	河川管理	水準測量	2級	6点	関東地方整備局利根川ダム統 合管理事務所 助言 R3.5.14 C0054	東洋測量設計株式会社	R3.6.1 R4.1.31	186347
群馬県	千代田町 一部	都市計画	基準点測量 基準点測量	2級 3級	3点 6点	群馬県土地総合事務所 助言 R3.6.1 C0078	株式会社 オウギ工設	R3.5.25 R3.7.30	186609
群馬県	太田市 全域	都市計画	修正測量	2500	175.54km ²	群馬県太田市 助言 R3.6.8 C0086	アクリーグ株式会社	R3.4.1 R4.3.31	186701
群馬県	高崎市 一部	河川計画	基準点測量	2級	3点	群馬県高崎土木事務所 助言 R3.6.30 C0133	株式会社 富永調査事務所	R3.5.20 R4.1.7	187233
群馬県	沼田市 一部	河川管理	水準測量	2級	3.617km	関東地方整備局利根川ダム統 合管理事務所 助言 R3.7.12 C0165	朝日測量株式会社	R3.7.1 R4.3.31	187527
群馬県	渋川市 一部	基準点管 理	復旧測量(基準点)	移転3級	1点	関東地方整備局高崎河川国 道事務所 助言 R3.7.19 C0190	北毛測量株式会社	R3.7.26 R3.8.30	187824
群馬県	前橋市 一部	土地改良	基準点測量 基準点測量 基準点測量 復旧測量(基準点) 復旧測量(基準点) 復旧測量(基準点)	2級 3級 4級 座標変換2級 座標変換3級 座標変換4級	1点 3点 6点 62点 11点 122点	群馬県 助言 R3.7.26 C0199	群馬県土地改良事業団 体連合会	R3.7.26 R4.2.28	187939
群馬県	前橋市 一部	道路計画	基準点測量	3級	3点	群馬県前橋市 助言 R3.8.3 C0208	関東測量株式会社	R3.5.10 R4.3.22	188136
群馬県	藤岡市 一部	土地改良	基準点測量 基準点測量	3級 4級	3点 71点	群馬県 助言 R3.9.9 C0249	群馬県土地改良事業団 体連合会	R3.8.10 R4.3.4	188558
群馬県	前橋市 一部	その他	基準点測量	3級	2点	関東地方整備局利根川ダム統 合管理事務所 助言 R3.8.20 C0264	技研コンサル株式会社	R3.8.25 R3.10.25	188697
群馬県	邑楽町 一部 大泉町 一部 千代田町 一部 明和町 一部 板倉町 一部 玉村町 一部 甘楽町 一部 神流町 一部 上野村 一部 みどり市 一部 富岡市 一部 館林市 一部 太田市 一部 伊勢崎市 一部 桐生市 一部 高崎市 一部 前橋市 一部	道路管理	MMS計測	500	534.6km	群馬県 助言 R3.9.13 C0319	株式会社 バスコ	R3.9.1 R4.3.18	189170
群馬県	富岡市 一部	土地改良	基準点測量 基準点測量	3級 4級	1点 45点	群馬県富岡市 助言 R3.9.27 C0333	群馬県土地改良事業団 体連合会	R3.9.21 R4.3.25	189379
群馬県	前橋市 一部	その他	基準点測量	3級	5点	群馬県前橋市 助言 R3.9.27 C0357	株式会社 地測設計	R3.8.27 R4.3.1	189540

都道府県名	測量地域	測量目的	測量種別	縮尺・等級	事業量	測量計画機関(助言番号)	測量作業機関	実施時期	ID
群馬県 埼玉県	玉村町 一部 高崎市 一部 上里町 一部 本庄市 一部	藤岡市 一部 神川町 一部	河川管理 航空レーザ測深	1000	38.02km ²	関東地方整備局高崎河川国道事務所 助言 R3.10.15 C0400	国際航業株式会社	R3.10.1 R4.3.25	189876
群馬県	板倉町 一部		その他 基準点測量 基準点測量 基準点測量	2級 3級 4級	1点 1点 30点	群馬県 助言 R3.11.2 C0472	群馬県土地改良事業団体連合会	R3.11.8 R4.3.18	190518
群馬県	高崎市 一部		その他 基準点測量	4級	198点	法務省前橋地方法務局 助言 R3.11.16 C0505	株式会社横田調査設計	R3.12.1 R4.2.28	190877
群馬県	高崎市 一部		土地区画整理 基準点測量	4級	70点	高崎工業団地造成組合 助言 R3.12.7 C0539	株式会社富永調査事務所	R3.11.25 R4.3.15	191043
群馬県 埼玉県	玉村町 一部 高崎市 一部 上里町 一部	藤岡市 一部	河川管理 基準点測量 基準点測量 水準測量	2級 3級 3級	27点 5点 78.1km	関東地方整備局高崎河川国道事務所 助言 R3.12.6 C0552	株式会社バスコ	R3.11.12 R4.2.28	191154
群馬県	邑楽町 一部 千代田町 一部 板倉町 一部 館林市 一部 高崎市 一部	大泉町 一部 明和町 一部 玉村町 一部 伊勢崎市 一部	地盤変動調査 水準測量	1級	264km	群馬県 助言 R3.12.6 C0568	三陽技術コンサルタンツ株式会社	R3.11.4 R4.3.25	191199
群馬県	沼田市 一部		基準点管理 復旧測量(基準点)	再設3級	1点	群馬県沼田市 助言 R3.12.7 C0613	株式会社高崎測量	R3.10.22 R4.2.28	191422
群馬県	甘楽町 一部 下仁田町 一部 高崎市 一部	南牧村 一部 富岡市 一部	森林計画 航空レーザ測量	500	52.71km ²	林野庁関東森林管理局 助言 R3.12.14 C0619	朝日航洋株式会社	R3.11.29 R4.3.15	191434
群馬県	千代田町 一部		基準点管理 復旧測量(水準)	移転1級	1点	群馬県 助言 R3.12.16 C0669	技研測量設計株式会社	R3.12.20 R3.12.24	191670
群馬県 埼玉県	伊勢崎市 一部 玉村町 一部 熊谷市 一部 深谷市 一部 上里町 一部	太田市 一部 本庄市 一部	河川管理 航空レーザ測量	1000	40.65km ²	関東地方整備局利根川上流河川事務所 助言 R3.12.13 C0686	朝日航洋株式会社	R3.8.6 R3.11.30	191776
群馬県	中之条町 一部 碓氷村 一部 高山村 一部	長野原町 一部 草津町 一部 東吾妻町 一部	森林計画 写真地図作成(デジタルオルソ)	5000	1146km ²	群馬県 助言 R3.12.22 C0716	株式会社ナカノアイシス テム	R3.12.15 R4.2.28	191909
群馬県	前橋市 一部		道路計画 基準点測量	3級	3点	群馬県前橋市 助言 R4.1.11 C0784	株式会社測設	R3.12.9 R4.3.25	193147
群馬県	長野原町 一部		砂防計画 基準点測量	2級	3点	関東地方整備局利根川水系砂防事務所 助言 R4.1.11 C0788	株式会社プライムプラン	R4.1.5 R4.3.31	193154
群馬県	太田市 一部		その他 基準点測量 路線測量	4級	14点 0.9km	群馬県中部農業事務所 助言 R4.1.26 C0804	プロファ設計株式会社	R4.1.4 R4.3.18	193254
群馬県	碓氷村 一部		道路計画 基準点測量 基準点測量 現地測量(数値地形図作成) 教値図化 地上レーザ測量(三次元点群)	3級 4級 500	4点 122点 0.3km ² 0.3km ² 0.3km ²	群馬県上信自動車道建設事務所 助言 R4.2.8 C0824	三陽技術コンサルタンツ株式会社	R4.1.17 R4.6.30	193306
群馬県	碓氷村 一部		道路計画 基準点測量 基準点測量 現地測量(数値地形図作成)	3級 4級	1点 36点 0.08km ²	群馬県上信自動車道建設事務所 助言 R4.2.4 C0866	株式会社黒岩測量設計事務所	R3.11.26 R4.6.30	193546
群馬県	大泉町 一部		基準点管理 基準点測量	3級	1点	群馬県大泉町 助言 R4.2.8 C0870	株式会社TP測量設計	R4.1.13 R4.3.15	193617
群馬県	伊勢崎市 一部		その他 基準点測量 路線測量	4級	14点 0.92km	群馬県中部農業事務所 助言 R4.3.8 C0893	プロファ設計株式会社	R4.2.1 R4.3.18	193783
群馬県	館林市 一部		都市計画 基準点測量	3級	4点	群馬県団地総合事務所 助言 R4.2.25 C0895	技研コンサル株式会社	R4.2.21 R4.6.30	193819
埼玉県	上尾市 一部		土地区画整理 基準点測量 その他の応用測量	4級 出来形測量	270点 0.46km ²	上尾市大谷北第二土地区画整理組合 助言 R3.4.15 C0006	昭和株式会社	R4.3.12 R3.12.28	186012
埼玉県	白岡市 一部		道路台帳 基準点測量	3級	1点	埼玉県杉戸県土整備事務所 助言 R3.4.27 C0023	株式会社坂田測量設計事務所	R3.4.8 R3.6.4	186101
埼玉県	松伏町 一部		道路台帳 基準点測量	3級	2点	埼玉県越谷県土整備事務所 助言 R3.4.27 C0027	株式会社坂田測量設計事務所	R2.10.23 R3.9.30	186144
埼玉県	小鹿野町 一部 秩父市 一部		砂防計画 航空レーザ測量	1000	50.77km ²	埼玉県秩父県土整備事務所 助言 R3.5.13 C0039	株式会社バスコ	R3.4.27 R3.8.20	186270
埼玉県	長瀬町 一部 皆野町 一部		砂防計画 航空レーザ測量	1000	28km ²	埼玉県秩父県土整備事務所 助言 R3.5.13 C0041	国際航業株式会社	R3.4.23 R3.8.20	186274
埼玉県	小鹿野町 一部 秩父市 一部		砂防計画 航空レーザ測量 数値図化	1000 1000	46.02km ² 46.02km ²	埼玉県秩父県土整備事務所 助言 R3.5.13 C0042	アジア航測株式会社	R3.8.26 R3.8.20	186276
埼玉県	皆野町 一部 秩父市 一部		砂防計画 航空レーザ測量	1000	35.24km ²	埼玉県秩父県土整備事務所 助言 R3.5.17 C0050	株式会社フジヤマ	R3.4.23 R3.8.20	186306
埼玉県	越生町 一部		道路計画 復旧測量(基準点)	移転3級	1点	埼玉県飯能県土整備事務所 助言 R3.5.14 C0055	西武測量設計株式会社	R3.4.8 R3.6.11	186349
埼玉県	小鹿野町 一部 秩父市 一部		砂防計画 航空レーザ測量	1000	41.12km ²	埼玉県秩父県土整備事務所 助言 R3.5.20 C0057	中日本航空株式会社	R3.4.15 R3.8.20	186355
埼玉県	富士見市 一部		道路管理 復旧測量(基準点)	再設2級	3点	埼玉県富士見市 助言 R3.5.14 C0058	国際航業株式会社	R3.5.10 R3.6.25	186398
埼玉県	日高市 一部 鶴ヶ島市 一部		道路台帳 基準点測量	3級	9点	埼玉県飯能県土整備事務所 助言 R3.5.14 C0060	株式会社セントラル測量	R3.3.25 R3.12.28	186402
埼玉県	宮代町 一部		固定資産 数値撮影(デジタル) 同時調整	地上画素寸法12cm 1000	15.95km ² 15.95km ²	埼玉県宮代町 助言 R3.5.31 C0072	株式会社バスコ	R3.10.1 R4.3.31	186561
埼玉県	羽生市 一部		基準点管理 基準点測量	3級	1点	埼玉県羽生市 助言 R3.5.31 C0073	羽生測量設計株式会社	R3.4.30 R3.9.30	186581
埼玉県	東松山市 一部		都市計画 基準点測量	3級	3点	埼玉県東松山県土整備事務所 助言 R3.5.31 C0074	高瀬測量設計株式会社	R3.4.26 R3.7.30	186603
埼玉県	さいたま市 一部		河川管理 基準点測量	2級	9点	関東地方整備局荒川調節池工事事務所 助言 R3.6.1 C0076	平和フィールド株式会社	R3.6.1 R3.12.10	186606
埼玉県	入間市 一部		都市計画 修正測量	2500	44.69km ²	埼玉県入間市 助言 R3.6.18 C0098	株式会社バスコ	R3.6.2 R3.12.24	186865
埼玉県	所沢市 一部		道路管理 復旧測量(基準点)	移転3級	1点	埼玉県川越県土整備事務所 助言 R3.6.16 C0101	株式会社ミカミ・アイヌ ジー	R3.6.10 R3.8.31	186901
埼玉県	狭山市 一部		基準点管理 復旧測量(基準点)	再設1級	1点	埼玉県狭山市 助言 R3.6.14 C0102	武州測量株式会社	R3.5.31 R3.11.30	186902
埼玉県	本庄市 一部		都市計画 修正測量	2500	89.69km ²	埼玉県本庄市 助言 R3.7.2 C0122	国際航業株式会社	R3.6.17 R4.3.31	187141
埼玉県	羽生市 一部		ほ場整備 基準点測量	3級	9点	埼玉県羽生市 助言 R3.7.2 C0126	株式会社テクノブレイン	R3.7.2 R4.2.28	187223
埼玉県	羽生市 一部		ほ場整備 基準点測量	3級	21点	埼玉県羽生市 助言 R3.7.2 C0135	株式会社富士測量	R3.7.2 R4.2.28	187245
埼玉県	上尾市 一部		固定資産 数値撮影(デジタル) 同時調整	地上画素寸法13cm 1000	45.51km ² 45.51km ²	埼玉県上尾市 助言 R3.7.8 C0139	株式会社バスコ	R3.8.1 R4.3.15	187339
埼玉県	さいたま市 一部		下水道計画 MMS計測	500	96km ²	埼玉県さいたま市 助言 R3.7.8 C0143	株式会社バスコ	R3.7.8 R4.2.28	187351
埼玉県	鶴ヶ島市 一部		都市計画 基準点測量	2級	21点	埼玉県鶴ヶ島市 助言 R3.7.12 C0153	日本測地設計株式会社	R3.7.15 R3.12.24	187429

都道府県名	測量地域	測量目的	測量種別	縮尺・等級	事業量	測量計画機関(助言番号)	測量作業機関	実施時期	ID
埼玉県	日高市 一部	土地区画整理	基準点測量 基準点測量 基準点測量 数値図化	2級 3級 4級 500	2点 5点 184点 0.21km ²	埼玉県日高市 助言 R3.7.12 C0154	昭和株式会社	R3.7.5 R3.12.28	187431
埼玉県	入間市 一部 狭山市 一部	河川管理	航空レーザ測量 修正測量	1000 1000	0.88km ² 0.88km ²	埼玉県川越県土整備事務所 助言 R3.7.13 C0161	三協測量設計株式会社	R3.6.28 R3.11.15	187449
埼玉県	伊奈町 全域	固定資産	数値撮影(デジタル) 同時調整	地上画素寸法8cm 1000	14.79km ² 14.79km ²	埼玉県伊奈町 助言 R3.7.15 C0170	株式会社バスコ	R3.10.1 R4.3.11	187607
埼玉県	東松山市 一部	道路台帳	復旧測量(基準点)	再設3級	1点	埼玉県東松山県土整備事務所 助言 R3.7.14 C0172	光和測量設計株式会社	R3.5.18 R3.9.30	187634
埼玉県	東松山市 一部	道路台帳	基準点測量	3級	1点	埼玉県東松山市 助言 R3.7.14 C0173	光和測量株式会社	R3.5.18 R3.9.30	187635
埼玉県	幸手市 一部	道路台帳	基準点測量	3級	5点	埼玉県杉戸県土整備事務所 助言 R3.7.14 C0174	株式会社塩崎テクノブレイン	R3.7.1 R3.12.24	187637
埼玉県	東松山市 一部	河川計画	基準点測量 数値図化 水準測量 UAVレーザ測量 数値撮影(デジタル) 写真地図作成(デジタルオルソ)	4級 500 3級 500 500 500	73点 1.2km ² 3.5km 1.2km ² 18.7km ² 18.7km ²	関東地方整備局荒川上流河川事務所 助言 R3.7.19 C0178	株式会社バスコ	R3.7.5 R4.1.29	187659
埼玉県	坂戸市 一部	河川計画	基準点測量 水準測量 UAVレーザ測量	4級 3級	115点 6km 0.84km ²	関東地方整備局荒川上流河川事務所 助言 R3.7.19 C0179	国際測地株式会社	R3.7.5 R3.11.30	187661
埼玉県	坂戸市 一部	河川計画	基準点測量 水準測量 UAVレーザ測量	4級 3級	138点 6.3km 0.8km ²	関東地方整備局荒川上流河川事務所 助言 R3.7.19 C0180	朝日航洋株式会社	R3.7.5 R3.11.30	187662
埼玉県	鶴ヶ島市 全域	都市計画	基準点測量 基準点測量	2級 3級	2点 1点	埼玉県鶴ヶ島市 助言 R3.7.26 C0196	昭和株式会社	R3.8.2 R3.9.15	187933
埼玉県	川口市 一部	土地区画整理	その他の応用測量	出来高確認測量	0.2km ²	埼玉県川口市 助言 R3.7.26 C0197	太平洋航業株式会社	R3.7.16 R6.3.29	187936
埼玉県	さいたま市 一部	その他	基準点測量	4級	23点	関東地方整備局大宮国道事務所 助言 R3.7.27 C0205	平和フィールド株式会社	R1.10.8 R3.3.31	187956
埼玉県	川口市 全域	都市計画	数値図化 地図編集	2500 10000	61.95km ² 61.95km ²	埼玉県川口市 助言 R3.7.29 C0206	太平洋航業株式会社	R3.6.11 R4.3.18	187981
埼玉県	新座市 全域	都市計画	数値図化(同時調整含む)	2500	22.78km ²	埼玉県新座市 助言 R3.8.11 C0220	東日本総合計画株式会社	R3.6.24 R4.3.31	188202
埼玉県	宮代町 一部	土地区画整理	基準点測量 その他の応用測量	4級	60点 0.196km ²	大和ハウス工業株式会社 助言 R3.8.3 C0225	株式会社計測エンジニアリング	R3.8.7 R4.10.31	188226
埼玉県	所沢市 一部	道路台帳	基準点測量	3級	5点	埼玉県川越県土整備事務所 助言 R3.8.20 C0257	株式会社ダイアシティブランニング	R3.8.10 R3.12.15	188571
埼玉県	杉戸町 全域	都市計画	修正測量	2500	30.03km ²	埼玉県杉戸町 助言 R3.8.30 C0268	株式会社バスコ	R3.7.14 R4.3.25	188704
埼玉県	三芳町 全域	固定資産	数値撮影(デジタル) 同時調整	地上画素寸法16cm 1000	49.49km ² 49.49km ²	埼玉県三芳町 助言 R3.8.30 C0270	株式会社バスコ	R3.10.1 R4.3.4	188708
埼玉県	さいたま市 全域	固定資産	数値撮影(デジタル) 同時調整	地上画素寸法12cm 1000	217.43km ² 217.43km ²	埼玉県さいたま市 助言 R3.9.7 C0295	昭和株式会社	R3.7.15 R4.3.28	189018
埼玉県	志木市 全域	都市計画	数値図化	2500	9.05km ²	埼玉県志木市 助言 R3.9.13 C0298	株式会社バスコ	R3.8.17 R4.2.10	189028
埼玉県	ふじみ野市 一部	下水道計画	基準点測量	3級	2点	埼玉県ふじみ野市 助言 R3.9.7 C0307	株式会社ミカミ・アイエスジー	R3.9.16 R4.3.18	189044
埼玉県	入間市 全域	固定資産	数値撮影(デジタル) 同時調整	地上画素寸法14cm 2500	44.69km ² 44.69km ²	埼玉県入間市 助言 R3.9.13 C0320	朝日航洋株式会社	R3.12.15 R4.3.18	189172
埼玉県	八潮市 一部	土地区画整理	復旧測量(基準点)	再設4級	21点	埼玉県八潮市 助言 R3.9.9 C0321	昭和株式会社	R3.8.25 R4.3.18	189174
埼玉県	皆野町 一部	道路台帳	復旧測量(基準点)	移転1級	1点	埼玉県秩父県土整備事務所 助言 R3.9.27 C0328	秩父測量設計株式会社	R3.9.13 R3.10.29	189365
埼玉県	小川町 一部	道路台帳	基準点測量	3級	5点	埼玉県東松山県土整備事務所 助言 R3.9.27 C0335	武州測量株式会社 吉田測量設計株式会社	R3.7.21 R4.3.31	189382
埼玉県	熊谷市 一部	ほ場整備	基準点測量 基準点測量 その他の応用測量	3級 4級	3点 74点 0.68km ²	埼玉県大里農林振興センター 助言 R3.9.27 C0340	株式会社富士測量 株式会社大洋	R3.9.15 R4.2.16	189393
埼玉県	行田市 一部	河川管理	基準点測量	4級	95点	関東地方整備局利根川上流河川事務所 助言 R3.9.27 C0342	国際航業株式会社	R3.8.7 R4.1.31	189397
埼玉県	熊谷市 一部	ほ場整備	復旧測量(基準点)	移転3級	2点	埼玉県熊谷県土整備事務所 助言 R3.9.27 C0343	株式会社大洋	R3.9.6 R4.2.16	189412
埼玉県	熊谷市 一部 深谷市 一部	河川管理	UAVレーザ測量		0.74km ²	関東地方整備局利根川上流河川事務所 助言 R3.9.29 C0349	中日本航空株式会社	R3.9.29 R4.1.31	189441
埼玉県	行田市 一部	河川管理	UAVレーザ測量		0.74km ²	関東地方整備局利根川上流河川事務所 助言 R3.9.29 C0350	国際航業株式会社	R3.8.7 R4.1.31	189443
埼玉県	三郷市 全域	固定資産	数値撮影(デジタル) 同時調整	地上画素寸法12cm 1000	30.22km ² 30.22km ²	埼玉県三郷市 助言 R3.9.29 C0351	国際航業株式会社	R3.10.1 R4.3.18	189445
埼玉県	八潮市 一部 春日部市 一部	その他	基準点測量 基準点測量	3級 4級	2点 82点	関東地方整備局江戸河川事務所 助言 R3.9.27 C0361	日南技術株式会社	R3.9.21 R3.12.31	189548

都道府県名	測量地域	測量目的	測量種別	縮尺・等級	事業量	測量計画機関(助言番号)	測量作業機関	実施時期	ID	
埼玉県	三郷市 一部 八潮市 一部 久喜市 一部 新座市 一部 志木市 一部 戸田市 一部 越谷市 一部 上尾市 一部 鴻巣市 一部 狭山市 一部 東松山市 一部 加須市 一部 所沢市 一部 川口市 一部 川越市 一部 寄居町 一部 松伏町 一部 美里町 一部 上里町 一部 川島町 一部 鳩山町 一部 越生町 一部 嵐山町 一部 白岡市 一部 三芳町 一部 鶴ヶ島市 一部 吉川市 一部 坂戸市 一部	富士見市 一部 北本市 一部 桶川市 一部 和光市 一部 入間市 一部 蕨市 一部 草加市 一部 深谷市 一部 羽生市 一部 春日部市 一部 本庄市 一部 飯能市 一部 行田市 一部 熊谷市 一部 宮代町 一部 杉戸町 一部 ときがわ町 一部 神川町 一部 小川町 一部 吉見町 一部 毛呂山町 一部 滑川町 一部 ふじみ野市 一部 伊奈町 一部 幸手市 一部 日高市 一部 蓮田市 一部	地盤変動調査	水準測量	1級	955km	埼玉県 助言 R3.9.27 C0363	埼玉県測量設計業協同組合	R3.8.6 R4.3.25	189552
埼玉県	深谷市 全域	固定資産	数値撮影(デジタル)	地上画素寸法12cm	138.37km ²	埼玉県深谷市 助言 R3.10.5 C0368	朝日航洋株式会社	R3.12.1 R4.7.8	189656	
埼玉県	羽生市 一部	ほ場整備	基準点測量	3級	4点	公益社団法人埼玉県農林公社 助言 R3.10.5 C0370	株式会社富士測量	R3.9.8 R4.2.28	189666	
埼玉県	川越市 一部	基準点管理	復旧測量(基準点)	移転3級	1点	埼玉県川越市 助言 R3.10.7 C0376	株式会社ミカミ・アイエスジー	R3.9.15 R3.10.14	189674	
埼玉県	川口市 一部	その他	基準点測量	4級	137点	法務省さいたま地方方法務局 助言 R3.10.7 C0385	公益社団法人埼玉公共嘱託登記土地家屋調査士協会	R3.10.1 R4.2.28	189751	
埼玉県	狭山市 一部	その他	基準点測量	4級	100点	法務省さいたま地方方法務局 助言 R3.10.7 C0386	公益社団法人埼玉公共嘱託登記土地家屋調査士協会	R3.10.1 R4.2.28	189754	
埼玉県	東松山市 全域	固定資産	数値撮影(デジタル) 同時調整	地上画素寸法12cm 1000	65.35km ² 65.35km ²	埼玉県東松山市 助言 R3.10.15 C0394	朝日航洋株式会社	R3.12.1 R4.3.11	189837	
埼玉県	寄居町 一部	基準点管理	復旧測量(基準点) 復旧測量(基準点) 復旧測量(基準点)	1級 2級 3級	1点 2点 6点	埼玉県寄居町 助言 R3.10.14 C0409	国際航業株式会社	R3.10.1 R4.2.14	189947	
埼玉県	越谷市 全域	固定資産	数値撮影(デジタル)	地上画素寸法12cm	60.24km ²	埼玉県越谷市 助言 R3.10.15 C0426	三和航測株式会社	R3.10.1 R4.3.25	190074	
埼玉県	川越市 一部 川口市 一部 秩父市 一部 飯能市 一部 本庄市 一部 春日部市 一部 羽生市 一部 深谷市 一部 草加市 一部 蕨市 一部 入間市 一部 志木市 一部 桶川市 一部 北本市 一部 蓮田市 一部 日高市 一部 幸手市 一部 伊奈町 一部 ふじみ野市 一部 越生町 一部 三芳町 一部 川島町 一部 嵐山町 一部 横瀬町 一部 鳩山町 一部 ときがわ町 一部 東秩父村 一部 長瀬町 一部 杉戸町 一部 宮代町 一部	熊谷市 一部 行田市 一部 所沢市 一部 加須市 一部 東松山市 一部 狭山市 一部 鴻巣市 一部 上尾市 一部 越谷市 一部 戸田市 一部 朝霞市 一部 和光市 一部 久喜市 一部 富士見市 一部 鶴ヶ島市 一部 坂戸市 一部 白岡市 一部 吉川市 一部	道路管理	MMS計測	500	824km	埼玉県 助言 R3.10.18 C0427	株式会社バスコ	R3.10.18 R4.1.31	190100
埼玉県	さいたま市 一部	道路計画	復旧測量(基準点)	移転3級	3点	埼玉県さいたま市 助言 R3.10.29 C0433	株式会社GIS関東	R3.10.29 R4.3.18	190201	
埼玉県	富士見市 一部 さいたま市 一部	川河管理	数値撮影(デジタル) 同時調整 数値図化	地上画素寸法4cm 500 1000	3.47km ² 3.47km ² 3.47km ²	関東地方整備局荒川調節池工事事務所 助言 R3.10.29 C0449	株式会社バスコ	R3.10.19 R4.3.31	190325	
埼玉県	富士見市 一部 川越市 一部 さいたま市 一部	川河管理	数値撮影(デジタル) 同時調整	地上画素寸法4cm 500	14.2km ² 14.2km ²	関東地方整備局荒川調節池工事事務所 助言 R3.10.29 C0450	株式会社バスコ	R3.12.1 R4.3.21	190329	
埼玉県	和光市 全域	固定資産	数値撮影(デジタル) 同時調整	地上画素寸法8cm 500	11.04km ² 11.04km ²	埼玉県和光市 助言 R3.10.29 C0453	株式会社バスコ	R3.10.20 R4.3.31	190338	
埼玉県	幸手市 全域	固定資産	数値撮影(デジタル) 同時調整	地上画素寸法12cm 1000	33.93km ² 33.93km ²	埼玉県幸手市 助言 R3.10.29 C0454	株式会社バスコ	R3.10.18 R4.3.18	190340	
埼玉県	さいたま市 一部	都市計画	復旧測量(基準点)	境界点	6.23km ² 25339点	埼玉県さいたま市 助言 R3.10.29 C0455	株式会社GIS関東	R3.10.29 R4.3.11	190368	
埼玉県	松伏町 一部 吉川市 一部	道路計画	復旧測量(基準点) 復旧測量(基準点) 復旧測量(水準)	改測 改測 改測	7点 14点 8.9km	関東地方整備局北首都圏道事務所 助言 R3.11.2 C0457	株式会社八州	R3.11.2 R4.1.31	190433	
埼玉県	さいたま市 一部	都市計画	復旧測量(基準点)	境界点	9.66km ² 41994点	埼玉県さいたま市 助言 R3.11.2 C0462	塩川設計測量株式会社	R3.11.2 R4.3.18	190439	
埼玉県	さいたま市 一部	道路計画	復旧測量(基準点)	移転2級	1点	埼玉県さいたま市 助言 R3.11.2 C0464	株式会社日測	R3.10.25 R4.2.28	190441	
埼玉県	さいたま市 全域	地盤変動調査	水準測量	1級	122km	埼玉県さいたま市 助言 R3.11.2 C0473	埼玉県測量設計業協同組合	R3.10.15 R4.3.25	190520	
埼玉県	吉川市 全域	固定資産	数値撮影(デジタル) 同時調整	地上画素寸法12cm 1000	31.66km ² 31.66km ²	埼玉県吉川市 助言 R3.11.4 C0475	国際航業株式会社	R3.10.14 R4.3.18	190553	
埼玉県	深谷市 一部	河川計画	基準点測量 基準点測量	3級 3級	6点 3点	埼玉県熊谷県土整備事務所 助言 R3.11.11 C0492	有限会社エスケイプランニング 株式会社大洋	R3.11.1 R4.3.1	190698	
埼玉県	狭山市 一部	河川管理	基準点測量	3級	3点	埼玉県川越県土整備事務所 助言 R3.11.16 C0500	株式会社ミカミ・アイエスジー	R3.11.4 R4.3.18	190854	
埼玉県	白岡市 一部	河川管理	基準点測量	3級	1点	埼玉県杉戸県土整備事務所 助言 R3.11.29 C0508	株式会社坂田測量設計事務所	R3.10.4 R4.3.11	190880	

都道府県名	測量地域	測量目的	測量種別	縮尺・等級	事業量	測量計画機関(助言番号)	測量作業機関	実施時期	ID
埼玉県	久喜市 一部	河川管理	基準点測量 基準点測量 水準測量 現地測量(数値地形図作成)	3級 4級 3級 500	8点 61点 1.8km 0.126km ²	埼玉県杉戸県土整備事務所 助言 R3.11.29 C0509	株式会社彩都コンサル ト	R3.11.8 R4.3.11	190881
埼玉県	川島町 一部	下水道計 画	復旧測量(基準点) 復旧測量(基準点)	1級 3級	1点 1点	埼玉県川島町 助言 R3.11.16 C0520	株式会社ミカミ・アイエヌ ジー	R3.11.20 R4.3.15	190980
埼玉県	鶴ヶ島市 全域	固定資産	数値撮影(デジタル)	地上画素寸法12cm	17.65km ²	埼玉県鶴ヶ島市 助言 R3.11.19 C0536	朝日航洋株式会社	R3.12.13 R4.3.31	191019
埼玉県	富士見市 一部	土地区画 整理	基準点測量 基準点測量 その他	3級 4級 500	7点 129点	埼玉県富士見市 助言 R3.12.16 C0582	共和コンサルタント株式 会社	H26.12.1 H27.3.31	191219
埼玉県	久喜市 全域	固定資産	数値撮影(デジタル) 同時調整	地上画素寸法12cm 1000	82.41km ² 82.41km ²	埼玉県久喜市 助言 R3.12.1 C0589	株式会社バスコ	R3.11.24 R4.3.14	191246
埼玉県	さいたま市 一部	道路計画	基準点測量 水準測量 現地測量(数値地形図作成)	4級 3級 500	132点 5.9km 0.443km ²	埼玉県さいたま市 助言 R3.12.7 C0591	昭和株式会社	R3.11.19 R4.3.25	191324
埼玉県	川口市 全域	固定資産	数値撮影(デジタル) 写真地図作成(デジタルオルソ)	地上画素寸法15cm 1000	61.95km ² 61.95km ²	埼玉県川口市 助言 R3.12.3 C0599	太平洋航業株式会社	R3.9.15 R4.2.28	191338
埼玉県	吉川市 一部	基準点管 理	復旧測量(基準点)	再設3級	1点	埼玉県越谷県土整備事務所 助言 R3.12.7 C0602	わしのみや測地	R3.12.1 R4.1.31	191342
埼玉県	加須市 一部	道路台帳	基準点測量	3級	1点	埼玉県行田県土整備事務所 助言 R3.12.7 C0611	羽生測量設計株式会社	R3.10.14 R4.3.10	191367
埼玉県	小鹿野町 一部 秩父市 一部	砂防計画	航空レーザ測量	1000	27km ²	埼玉県秩父県土整備事務所 助言 R3.12.14 C0631	中日本航空株式会社	R3.11.25 R4.3.31	191517
埼玉県	秩父市 一部	砂防計画	航空レーザ測量	1000	45km ²	埼玉県秩父県土整備事務所 助言 R3.12.14 C0648	朝日航洋株式会社	R3.11.30 R4.3.31	191557
埼玉県	八潮市 全域	固定資産	数値撮影(デジタル) 同時調整	地上画素寸法9.8cm 1000	18.02km ² 18.02km ²	埼玉県八潮市 助言 R3.12.14 C0650	朝日航洋株式会社	R3.12.1 R4.3.23	191561
埼玉県	坂戸市 全域	固定資産	数値撮影(デジタル) 同時調整 写真地図作成(デジタルオルソ)	地上画素寸法12cm 1000 1000	41.02km ² 41.02km ² 41.02km ²	埼玉県坂戸市 助言 R3.12.16 C0655	株式会社ナカノアイシス テム	R3.12.21 R4.3.31	191636
埼玉県	草加市 全域	固定資産	数値撮影(デジタル) 同時調整	地上画素寸法12cm 1000	27.46km ² 27.46km ²	埼玉県草加市 助言 R3.12.16 C0656	国際航業株式会社	R3.12.1 R4.3.31	191638
埼玉県	狭山市 一部	河川管理	航空レーザ測量 修正測量	1000 1000	1.02km ² 1.02km ²	埼玉県川越県土整備事務所 助言 R3.12.16 C0661	三協測量設計株式会社	R3.12.3 R4.3.31	191649
埼玉県	秩父市 一部	砂防計画	航空レーザ測量	1000	18km ²	埼玉県秩父県土整備事務所 助言 R3.12.16 C0662	株式会社フジヤマ	R3.11.25 R4.3.31	191651
埼玉県	所沢市 全域	固定資産	数値撮影(デジタル) 同時調整	地上画素寸法12.5cm 1000	72.11km ² 72.11km ²	埼玉県所沢市 助言 R3.12.21 C0673	朝日航洋株式会社	R3.12.20 R4.2.4	191690
埼玉県	越谷市 一部 さいたま市 一部	道路管理	MMS計測	500	1.62km	関東地方整備局大宮国道事務所 助言 R3.12.22 C0678	株式会社GIS関東 株式会社バスコ	R3.12.22 R4.2.28	191739
埼玉県	川越市 全域	固定資産	数値撮影(デジタル) 同時調整	地上画素寸法12cm 1000	109.13km ² 109.13km ²	埼玉県川越市 助言 R3.12.21 C0679	昭和株式会社	R3.11.1 R4.3.22	191741
埼玉県	朝霞市 全域	固定資産	数値撮影(デジタル) 同時調整	地上画素寸法12cm 1000	18.34km ² 18.34km ²	埼玉県朝霞市 助言 R3.12.21 C0682	朝日航洋株式会社	R3.12.16 R4.3.23	191749
埼玉県	加須市 全域	固定資産	数値撮影(デジタル) 同時調整	地上画素寸法12cm 1000	133.3km ² 133.3km ²	埼玉県加須市 助言 R3.12.21 C0683	第一航業株式会社	R3.11.18 R4.3.26	191751
埼玉県	秩父市 一部	砂防計画	航空レーザ測量	1000	42km ²	埼玉県秩父県土整備事務所 助言 R3.12.22 C0684	株式会社バスコ	R3.11.25 R4.3.31	191753
埼玉県	熊谷市 一部 鴻巣市 一部 深谷市 一部 吉見町 一部 寄居町 一部	河川管理	復旧測量(基準点)	改測	160点	関東地方整備局荒川上流河川 事務所 助言 R3.12.20 C0687	株式会社 リョーチ	R3.12.10 R4.3.31	191780
埼玉県	吉見町 一部 川島町 一部 ふじみ野市 一部 鴻巣市 一部 富士見市 一部 北本市 一部 桶川市 一部 上尾市 一部 鴻巣市 一部 川越市 一部 さいたま市 一部	河川管理	復旧測量(基準点)	改測	126点	関東地方整備局荒川上流河川 事務所 助言 R3.12.20 C0688	平和フィールド株式会社	R3.12.10 R4.3.31	191784
埼玉県	さいたま市 一部 戸田市 一部 和光市 一部 富士見市 一部	河川管理	復旧測量(基準点)	改測	50点	関東地方整備局荒川上流河川 事務所 助言 R3.12.20 C0689	埼玉測量設計株式会社	R3.12.10 R4.3.31	191786
埼玉県	川越市 一部 坂戸市 一部 川島町 一部	河川管理	復旧測量(基準点)	改測	104点	関東地方整備局荒川上流河川 事務所 助言 R3.12.20 C0690	新栄測量設計株式会社	R3.12.10 R4.3.31	191787
埼玉県	川越市 一部 東松山市 一部 坂戸市 一部 毛呂山町 一部 川島町 一部 鳩山町 一部	河川管理	復旧測量(基準点)	改測	102点	関東地方整備局荒川上流河川 事務所 助言 R3.12.20 C0691	山晃測量設計株式会社	R3.12.10 R4.3.31	191789
埼玉県	東松山市 一部 川島町 一部	河川管理	復旧測量(基準点)	改測	30点	関東地方整備局荒川上流河川 事務所 助言 R3.12.20 C0692	第一測量設計株式会社	R3.12.10 R4.3.31	191790
埼玉県	熊谷市 一部	その他	基準点測量 基準点測量	3級 4級	2点 28点	埼玉県農業技術研究センター 助言 R3.12.22 C0704	株式会社富士測量	R4.1.13 R4.3.31	191844
埼玉県	秩父市 一部	砂防計画	航空レーザ測量	1000	36.89km ²	埼玉県秩父県土整備事務所 助言 R3.12.22 C0705	アジア航測株式会社	R3.11.25 R4.3.31	191845
埼玉県	狭山市 全域	固定資産	数値撮影(デジタル) 同時調整	地上画素寸法14cm 1000	48.99km ² 48.99km ²	埼玉県狭山市 助言 R3.12.24 C0732	朝日航洋株式会社	R3.12.20 R4.3.31	192906
埼玉県	日高市 全域	固定資産	数値撮影(デジタル) 同時調整	地上画素寸法10cm 1000	47.48km ² 47.48km ²	埼玉県日高市 助言 R3.12.24 C0733	朝日航洋株式会社	R3.12.22 R4.3.18	192908
埼玉県	北本市 全域	固定資産	数値撮影(デジタル) 同時調整	地上画素寸法12cm 1000	25.26km ² 25.26km ²	埼玉県北本市 助言 R3.12.24 C0737	国際航業株式会社	R3.12.28 R4.3.31	192915
埼玉県	桶川市 全域	固定資産	数値撮影(デジタル) 同時調整	地上画素寸法12cm 1000	25.35km ² 25.35km ²	埼玉県桶川市 助言 R3.12.24 C0740	国際航業株式会社	R3.12.15 R4.3.24	192940
埼玉県	川越市 一部	ほ場整備	復旧測量(基準点)	2級	1点	埼玉県川越市 助言 R4.2.1 C0765	株式会社ミカミ・アイエヌ ジー	R3.12.20 R4.1.20	193036
埼玉県	狭山市 一部	基準点管 理	復旧測量(基準点)	3級	1点	埼玉県川越県土整備事務所 助言 R4.1.12 C0766	山田・エンジニアリング株 式会社	R4.1.11 R4.3.31	193038
埼玉県	鶴ヶ島市 全域	土地区画 整理	基準点測量 基準点測量 その他	3級 4級 出来形測量	6点 85点 0.183km ²	埼玉県鶴ヶ島市 助言 R4.1.12 C0767	日本測地設計株式会社	R4.1.1 R4.1.26	193039

都道府県名	測量地域	測量目的	測量種別	縮尺・等級	事業量	測量計画機関(助言番号)	測量作業機関	実施時期	ID
埼玉県	さいたま市 一部 川越市 一部 秩父市 一部 飯能市 全域 東松山市 一部 狭山市 一部 上尾市 一部 戸田市 一部 入間市 一部 朝霞市 一部 志木市 一部 和光市 一部 桶川市 一部 北本市 一部 富士見市 一部 坂戸市 全域 鶴ヶ島市 全域 日高市 全域 ふじみ野市 一部 毛呂山町 全域 越生町 全域 滑川町 一部 嵐山町 一部 小川町 一部 川島町 全域 吉見町 一部 鳩山町 全域 ときがわ町 全域 横瀬町 一部 東秩父村 一部 奥多摩町 一部 寄居町 一部 青梅市 一部 瑞穂町 一部	河川計画	航空レーザ測量	1000	1026km ²	関東地方整備局荒川上流河川事務所 助言 R4.1.6 C0772	アジア航測株式会社	R3.11.26 R4.3.25	193055
埼玉県	さいたま市 一部 川越市 一部 熊谷市 一部 東松山市 一部 鴻巣市 一部 深谷市 一部 上尾市 一部 戸田市 一部 朝霞市 一部 和光市 一部 桶川市 一部 北本市 一部 富士見市 一部 坂戸市 一部 毛呂山町 一部 川島町 一部 吉見町 一部 鳩山町 一部 寄居町 一部	河川管理	数値撮影(デジタル) 同時調整 写真地図作成(デジタルオルソ)	地上画素寸法15cm 2500 2500	523km ² 523km ² 523km ²	関東地方整備局荒川上流河川事務所 助言 R4.1.7 C0773	朝日航洋株式会社	R4.1.5 R4.3.30	193074
埼玉県	上尾市 一部	土地区画整理	基準点測量 その他の応用測量	4級 出来形確認	56点 0.21km ²	上尾市大谷北部第二土地区画整理組合 助言 R4.1.12 C0780	昭和株式会社	R3.4.12 R4.3.19	193140
埼玉県	白岡市 一部	道路管理	基準点測量	4級	21点	埼玉県白岡市 助言 R4.1.12 C0782	昭和株式会社	R3.12.24 R4.3.18	193144
埼玉県	さいたま市 一部	基準点管理	復旧測量(基準点)	移転3級	1点	埼玉県さいたま市 助言 R4.1.12 C0787	株式会社池田測量	R4.1.12 R4.3.24	193152
埼玉県	鶴ヶ島市 全域	土地区画整理	基準点測量 基準点測量 その他	3級 4級 出来形測量	7点 187点 0.15km ²	埼玉県鶴ヶ島市 助言 R4.1.12 C0794	昭和株式会社	R3.12.1 R4.12.26	193176
埼玉県	川越市 一部 川口市 一部 所沢市 一部 春日部市 一部 上尾市 一部 草加市 一部 越谷市 一部 蕨市 一部 戸田市 一部 朝霞市 一部 志木市 一部 和光市 一部 新座市 一部 久喜市 一部 八潮市 一部 富士見市 一部 三郷市 一部 蓮田市 一部 幸手市 一部 吉川市 一部 白岡市 一部 伊奈町 一部 宮代町 一部 杉戸町 一部	道路計画	MMS計測	500	472km	埼玉県 助言 R4.1.13 C0799	国際航業株式会社	R4.1.13 R4.3.31	193190
埼玉県	川口市 一部	道路台帳	復旧測量(基準点) 復旧測量(基準点)	2級 3級	2点 35点	埼玉県川口市 助言 R4.1.26 C0807	株式会社本州	R4.1.4 R4.7.31	193260
埼玉県	幸手市 一部	道路管理	復旧測量(基準点)	3級	1点	埼玉県幸手市 助言 R4.1.26 C0811	株式会社崎崎テクノブレイン	R4.1.26 R4.3.25	193269
埼玉県	川越市 一部 熊谷市 一部 秩父市 一部 飯能市 一部 東松山市 一部 狭山市 一部 深谷市 一部 入間市 一部 坂戸市 一部 鶴ヶ島市 一部 日高市 一部 滑川町 一部 嵐山町 一部 横瀬町 一部 皆野町 一部 長瀬町 一部 小栗野町 一部 寄居町 一部	道路計画	MMS計測	500	476km	埼玉県 助言 R4.1.17 C0817	株式会社バスコ	R4.1.17 R4.3.31	193279
埼玉県	熊谷市 一部 行田市 一部 深谷市 一部	河川管理	航空レーザ測量	500	27.7km ²	埼玉県 助言 R4.1.17 C0819	株式会社バスコ	R4.1.10 R4.3.31	193285
埼玉県	加須市 全域	都市計画	修正測量	2500	133.3km ²	埼玉県加須市 助言 R4.1.26 C0825	株式会社バスコ	R3.12.28 R4.12.28	193323
埼玉県	白岡市 一部 吉川市 一部 蓮田市 一部 久喜市 一部 桶川市 一部 越谷市 一部 鴻巣市 一部	河川管理	航空レーザ測量	500	19.55km ²	埼玉県 助言 R4.1.31 C0827	朝日航洋株式会社	R3.12.24 R4.3.31	193326
埼玉県	さいたま市 一部	基準点管理	復旧測量(基準点)	3級	1点	さいたま市水道局 助言 R4.1.26 C0835	株式会社GIS関東	R4.1.26 R4.3.31	193398
埼玉県	さいたま市 一部	基準点管理	復旧測量(基準点)	3級	1点	埼玉県さいたま市 助言 R4.1.28 C0841	株式会社スリーエス	R4.1.28 R4.3.18	193440
埼玉県	川越市 一部	基準点管理	基準点測量	4級	2点	埼玉県川越市 助言 R4.2.1 C0852	株式会社未央測地設計	R3.11.17 R4.3.18	193481
埼玉県	秩父市 一部	土地改良	基準点測量 その他 基準点測量	4級 確定測量図 3級	24点 0.044km ² 1点	埼玉県秩父農林振興センター 助言 R4.2.8 C0867	秩父測量設計株式会社	R3.11.8 R4.3.31	193549
埼玉県	所沢市 一部	基準点管理	復旧測量(基準点)	2級	1点	埼玉県所沢市 助言 R4.2.25 C0896	株式会社ダイアシティブランニング	R4.2.10 R4.3.31	193821
埼玉県	川島町 一部	基準点管理	復旧測量(基準点)	3級	2点	埼玉県川島町 助言 R4.2.25 C0897	株式会社ミカミ・アイエヌジ	R4.2.16 R4.3.30	193823
埼玉県	さいたま市 一部 東松山市 一部 川越市 一部 戸田市 一部 上尾市 一部 志木市 一部 朝霞市 一部 新座市 一部 和光市 一部 新座市 一部 桶川市 一部 北本市 一部 富士見市 一部 鶴ヶ島市 一部 ふじみ野市 一部 川島町 一部 毛呂山町 一部 鳩山町 一部 吉見町 一部	河川管理	基準点測量 地上レーザ測量 数値図化 航空レーザ測量	4級 500 2500 1000	127点 0.24km ² 112.91km ² 294km ²	関東地方整備局荒川上流河川事務所 助言 R4.3.14 C0901	株式会社バスコ	R4.2.24 R4.3.31	193881
埼玉県	幸手市 一部	基準点管理	復旧測量(基準点)	3級	1点	埼玉県幸手市 助言 R4.3.8 C0903	わしのみや測地	R4.3.1 R4.3.31	193895
埼玉県	上尾市 一部	都市計画	基準点測量 用地測量	4級 確定測量図	11点 0.009km ²	埼玉県上尾市 助言 R4.3.8 C0906	株式会社新日本エグザ	R3.9.16 R4.3.18	193900
埼玉県	吉川市 一部	その他	復旧測量(基準点)	2級	1点	埼玉県吉川市 助言 R4.3.11 C0910	株式会社バスコ	R4.3.9 R4.3.24	193961
埼玉県	川越市 一部	基準点管理	復旧測量(基準点)	3級	1点	埼玉県川越市 助言 R4.3.18 C0916	株式会社ミカミ・アイエヌジ	R4.3.1 R4.4.28	194017
埼玉県	川口市 一部	基準点管理	復旧測量(基準点)	1級	1点	埼玉県川口市 助言 R4.3.18 C0924	芝測量建築設計株式会社	R4.3.22 R4.4.22	194036
埼玉県	さいたま市 一部	基準点管理	復旧測量(基準点)	3級	1点	埼玉県さいたま市 助言 R4.3.30 C0936	有限会社吉野測量設計事務所	R4.3.30 R4.5.31	194137
千葉県	鴨川市 一部	土地改良	基準点測量 基準点測量 基準点測量	1級 3級 4級	4点 30点 103点	千葉県安房農業事務所 助言 R3.4.7 C0001	未定	R3.7.30 R4.3.31	185972

都道府県名	測量地域	測量目的	測量種別	縮尺・等級	事業量	測量計画機関(助言番号)	測量作業機関	実施時期	ID
千葉県	浦安市 一部	道路管理	復旧測量(基準点)	再設2級	1点	千葉県浦安市 助言 R3.4.19 C0017	京業測量株式会社	R3.4.1 R3.5.30	186063
千葉県	君津市 一部	河川管理	航空レーザ測量	500	3.9km ²	千葉県亀山・片倉ダム管理事務所 助言 R3.4.22 C0021	朝日航洋株式会社	R3.3.30 R3.7.30	186094
千葉県	浦安市 一部	地籍調査	基準点測量 復旧測量(基準点) 基準点測量	地籍図根三角点 地籍図根三角点改測 地籍図根多角点	9点 3点 244点	千葉県浦安市 助言 R3.4.26 C0028	京業測量株式会社	R3.4.6 R3.7.30	186145
千葉県	銚子市 全域	都市計画	数値撮影(デジタル) 数値図化	地上画素寸法12cm 2500	84.2km ² 84.2km ²	千葉県銚子市 助言 R3.5.13 C0040	アジア航測株式会社	R3.3.13 R4.3.15	186272
千葉県	一宮町 一部	都市計画	復旧測量(基準点)	再設3級	1点	千葉県一宮町 助言 R3.5.26 C0064	株式会社コーケン	R3.5.17 R3.7.31	186481
千葉県	市川市 全域	都市計画	数値図化	2500	56.39km ²	千葉県市川市 助言 R3.6.7 C0079	株式会社バスコ	R3.5.25 R4.3.28	186630
千葉県	八千代市 全域	都市計画	修正測量	2500	51.39km ²	千葉県八千代市 助言 R3.6.15 C0096	三和航測株式会社	R3.6.1 R4.3.18	186795
千葉県	四街道市 一部	道路帳帳	基準点測量	3級	8点	関東地方整備局千葉県国道事務所 助言 R3.6.21 C0108	空間情報サービス株式会社	R3.3.13 R3.7.30	186981
千葉県	松戸市 一部	基準点管理	復旧測量(基準点)	移転3級	1点	千葉県松戸市 助言 R3.6.21 C0109	あひこ測量株式会社	R3.9.1 R3.11.21	186982
千葉県	柏市 全域	都市計画	数値図化 地図編集	2500 10000	114.74km ² 114.74km ²	千葉県柏市 助言 R3.6.25 C0116	国際航業株式会社	R3.6.9 R4.3.25	187036
千葉県	成田市 全域	下水道計画	基準点測量	4級	1点	千葉県成田市 助言 R3.7.7 C0146	成田測量株式会社	R3.7.3 R3.7.17	187388
千葉県	千葉市 一部	基準点管理	復旧測量(基準点)	移転3級(街区多角点)	3点	千葉県千葉市 助言 R3.7.7 C0149	都測量設計株式会社	R3.7.15 R3.8.31	187392
千葉県	船橋市 全域	都市計画	数値図化(同時調整含む)	2500	85.64km ²	千葉県船橋市 助言 R3.7.13 C0162	朝日航洋株式会社	R3.6.11 R4.3.31	187477
千葉県	浦安市 一部	道路管理	基準点測量 基準点測量 復旧測量(基準点)	2級 3級 改測3級	3点 5点 19点	千葉県浦安市 助言 R3.7.14 C0164	京業測量株式会社	R3.7.20 R4.3.15	187522
千葉県	浦安市 一部	地籍調査	基準点測量 用地測量	細部図根測量	0.17km ² 0.17km ²	千葉県浦安市 助言 R3.7.16 C0184	株式会社八州	R3.7.31 R6.3.15	187771
千葉県	浦安市 一部	地籍調査	基準点測量 用地測量	細部図根測量	0.2km ² 0.2km ²	千葉県浦安市 助言 R3.7.16 C0185	京業測量株式会社	R3.7.31 R6.3.15	187772
千葉県	浦安市 一部	地籍調査	基準点測量 用地測量	細部図根測量	0.18km ² 0.18km ²	千葉県浦安市 助言 R3.7.16 C0186	サン・ジオテック株式会社	R3.7.31 R6.3.15	187773
千葉県	千葉市 一部	都市計画	基準点測量	3級	2点	千葉県千葉市 助言 R3.7.26 C0200	株式会社ひかり測量	R3.7.19 R3.10.5	187947
千葉県	千葉市 一部	基準点管理	復旧測量(基準点)	街区多角点	1点	千葉県千葉市 助言 R3.7.26 C0201	株式会社測地開発コンサルタント	R3.8.2 R3.9.30	187949
千葉県	横芝光町 一部	農地開発	水準測量 数値図化	3級 1000	4.1km 0.88km ²	千葉県横芝光町 助言 R3.8.11 C0211	アジア航測株式会社	R3.7.1 R3.12.20	188140
千葉県	船橋市 一部	基準点管理	復旧測量(基準点)	移転3級	1点	千葉県船橋市 助言 R3.8.3 C0212	株式会社高橋測量	R3.7.16 R3.11.30	188142
千葉県	船橋市 一部	基準点管理	復旧測量(基準点)	移転3級	1点	千葉県船橋市 助言 R3.8.3 C0224	国内調査測量株式会社	R3.8.1 R3.12.28	188223
千葉県	千葉市 一部	基準点管理	復旧測量(基準点)	街区多角点	2点	千葉県千葉市 助言 R3.8.3 C0226	都測量設計株式会社	R3.8.5 R3.9.10	188236
千葉県	茂原市 一部	砂防計画	数値図化	2500	21.5km ²	千葉県長生土木事務所 助言 R3.8.19 C0231	株式会社バスコ	R3.7.16 R4.1.11	188367
千葉県	長柄町 一部	砂防計画	数値図化	2500	16.9km ²	千葉県長生土木事務所 助言 R3.8.19 C0232	株式会社バスコ	R3.7.16 R4.1.11	188368
千葉県	浦安市 全域	都市計画	修正測量 地図編集	2500 10000	16.98km ² 16.98km ²	千葉県浦安市 助言 R3.8.19 C0234	国際航業株式会社	R3.7.28 R4.3.31	188506
千葉県	木更津市 一部	文化財調査	航空レーザ測量			千葉県木更津市 助言 R3.8.19 C0237	朝日航洋株式会社	R3.8.9 R4.3.15	188513
千葉県	千葉市 一部	基準点管理	復旧測量(基準点)	移転3級	1点	千葉県千葉市 助言 R3.8.20 C0245	日測株式会社	R3.8.16 R3.12.12	188551
千葉県	匝瑳市 一部	砂防計画	数値図化	2500	10.6km ²	千葉県匝瑳土木事務所 助言 R3.8.20 C0261	株式会社バスコ	R3.7.9 R4.1.4	188630
千葉県	旭市 一部	砂防計画	数値図化	2500	8.2km ²	千葉県匝瑳土木事務所 助言 R3.8.20 C0262	株式会社バスコ	R3.7.9 R4.1.4	188640
千葉県	成田市 一部	都市計画	数値図化	2500	46.67km ²	千葉県成田市 助言 R3.8.30 C0271	京業測量株式会社	R3.8.16 R4.1.31	188710
千葉県	旭市 一部	土地改良	基準点測量 基準点測量	3級 4級	8点 72点	千葉県匝瑳農業事務所 助言 R3.8.25 C0275	千葉県土地改良事業団体連合会	R3.9.1 R4.2.25	188771
千葉県	松戸市 一部	都市計画	基準点測量	4級	23点	千葉県松戸市 助言 R3.8.27 C0278	株式会社富士技術サービス	R3.8.31 R4.3.31	188852
千葉県	千葉市 一部	基準点管理	復旧測量(基準点)	移転3級	3点	千葉県千葉市 助言 R3.8.27 C0279	株式会社CSS技術開発	R3.9.13 R3.11.30	188853
千葉県	富里市 全域	都市計画	数値図化(同時調整含む)	2500	53.88km ²	千葉県富里市 助言 R3.9.7 C0296	アジア航測株式会社	R3.9.1 R4.3.25	189020
千葉県	松戸市 一部	砂防計画	数値図化	2500	12.2km ²	千葉県東葛飾土木事務所 助言 R3.9.13 C0300	株式会社バスコ	R3.8.20 R3.12.21	189031
千葉県	我孫子市 一部 柏市 一部	砂防計画	数値図化	2500	17.3km ²	千葉県柏土木事務所 助言 R3.9.13 C0303	株式会社バスコ	R3.8.26 R4.1.22	189036
千葉県	いすみ市 一部	土地改良	基準点測量 基準点測量 現地測量(数値地形図作成)	3級 4級 確定測量図	6点 48点 0.21km ²	千葉県夷隅農業事務所 助言 R3.9.7 C0312	千葉県土地改良事業団体連合会	R3.9.16 R4.3.10	189050
千葉県	鴨川市 一部	土地改良	基準点測量 基準点測量 その他	3級 4級 確定測量図	17点 125点 0.83km ²	千葉県安房農業事務所 助言 R3.9.9 C0316	未定	R3.9.10 R4.3.10	189166
千葉県	船橋市 一部	基準点管理	復旧測量(基準点)	移転3級	1点	千葉県船橋市 助言 R3.9.9 C0323	有限会社阿部測量事務所	R3.9.1 R4.3.31	189178
千葉県	南房総市 一部	砂防計画	数値図化	2500	12.9km ²	千葉県安房土木事務所 助言 R3.9.29 C0345	株式会社バスコ	R3.8.4 R4.1.30	189434
千葉県	鏡南町 一部	砂防計画	数値図化	2500	14.9km ²	千葉県安房土木事務所 助言 R3.9.29 C0346	株式会社バスコ	R3.8.4 R4.1.30	189435
千葉県	千葉市 一部	基準点管理	復旧測量(基準点)	再設3級	1点	千葉県千葉市 助言 R3.10.5 C0369	有限会社光測量	R3.10.20 R3.12.16	189664
千葉県	市川市 一部	基準点管理	復旧測量(基準点)	再設3級(街区多角点)	1点	千葉県市川市 助言 R3.10.5 C0374	有限会社フジ図研	R3.9.15 R3.11.15	189672
千葉県	南房総市 一部 館山市 一部	砂防計画	数値図化	2500	14.2km ²	千葉県安房土木事務所 助言 R3.10.15 C0380	国際航業株式会社	R3.10.1 R4.1.30	189704
千葉県	市原市 一部	基準点管理	基準点測量 基準点測量	改測2級 改測3級	71点 30点	千葉県市原市 助言 R3.10.7 C0384	太陽測量株式会社	R3.10.1 R4.3.18	189749
千葉県	南房総市 一部 館山市 一部	道路計画	基準点測量	3級	2点	関東地方整備局千葉県国道事務所 助言 R3.10.7 C0388	株式会社道路建設コンサルタント	R3.7.13 R3.12.10	189776
千葉県	柏市 一部	基準点管理	復旧測量(基準点)	再設3級	2点	千葉県柏市 助言 R3.10.7 C0389	伸栄測量設計有限会社	R3.10.15 R3.12.24	189780
千葉県	市川市 一部	河川管理	数値撮影(デジタル) 数値図化(同時調整含む) 航空レーザ測量	地上画素寸法9cm 500	0.372km ² 0.293km ² 0.372km ²	千葉県葛南土木事務所 助言 R3.10.15 C0399	京業測量株式会社	R3.10.11 R4.1.10	189868

都道府県名	測量地域	測量目的	測量種別	縮尺・等級	事業量	測量計画機関(助言番号)	測量作業機関	実施時期	ID
千葉県	千葉市 一部	その他	基準点測量 その他	4級 500	124点 0.19km ²	法務省千葉地方法務局 助言 R3.10.14 C0405	土地家屋調査士波部健 治事務所	R3.10.11 R4.1.31	189942
千葉県	習志野市 一部	その他	基準点測量	4級	113点	法務省千葉地方法務局 助言 R3.10.29 C0439	有限会社ミツヤ測量	R3.10.20 R4.1.31	190269
千葉県	千葉市 一部	下水道計 画	復旧測量(基準点)	移転3級(街区多角 点)	1点	千葉県千葉市 助言 R3.10.29 C0440	株式会社恵進コンサル ト	R3.11.1 R3.12.18	190272
千葉県	松戸市 一部	基準点管 理	基準点測量 基準点測量	2級 3級	1点 1点	千葉県松戸市 助言 R3.11.2 C0442	有限会社タナベ測量設 計事務所	R3.10.25 R3.11.30	190274
千葉県	松戸市 一部	道路計画	MMS計測	500	2km	千葉県松戸市 助言 R3.10.29 C0445	株式会社バスコ	R3.10.29 R4.3.16	190312
千葉県	一宮町 一部 陸沢町 一部	砂防計画	数値図化 同時調整 修正測量	2500 2500 2500	3.9km ² 8.8km ² 8.8km ²	千葉県長生土木事務所 助言 R3.11.4 C0447	国際航業株式会社	R3.10.15 R4.1.11	190318
千葉県	長南町 一部	砂防計画	数値図化	2500	3.9km ²	千葉県長生土木事務所 助言 R3.11.4 C0448	国際航業株式会社	R3.10.15 R4.3.15	190321
千葉県	成田市 一部	土地区画 整理	基準点測量 基準点測量 水準測量	3級 4級 3級	7点 140点 6.3km	成田市不動産地区土地区画 整理組合設立準備会 助言 R3.10.29 C0456	東日本総合計画株式会 社	R3.9.20 R3.12.20	190371
千葉県	印西市 一部 栄町 一部	砂防計画	数値図化 写真地図作成(デジタルオル ン)	2500 1000	17.7km ² 106.5km ²	千葉県印旛土木事務所 助言 R3.11.30 C0460	株式会社ウエスコ	R3.8.3 R4.1.29	190437
千葉県	成田市 全域	固定資産	数値撮影(デジタル) 同時調整	地上画素寸法20cm 2500	213.84km ² 213.84km ²	千葉県成田市 助言 R3.11.4 C0466	株式会社ウエスコ	R3.10.25 R4.3.31	190444
千葉県	習志野市 一部	総合計画	基準点測量	4級	7点	独立行政法人都市再生機構東 日本賃貸住宅本部 助言 R3.11.2 C0469	大和測量設計株式会社	R3.10.28 R4.5.31	190498
千葉県	白子町 一部 一宮町 一部 大網白里市 一部 いすみ市 一部	海岸保全	数値撮影(デジタル)	地上画素寸法20cm	25.3km ²	千葉県長生土木事務所 助言 R3.11.4 C0477	国際航業株式会社	R3.10.22 R4.2.28	190557
千葉県	成田市 一部	道路計画	航空レーザ測量 数値撮影(デジタル) 同時調整 数値図化 路線測量	500 地上画素寸法9cm 500 500 500	0.048km ² 1.8km ² 1.8km ² 0.048km ² 0.4km	千葉県成田土木事務所 助言 R3.11.4 C0478	京業測量株式会社	R3.10.22 R4.1.12	190559
千葉県	千葉市 一部	基準点管 理	復旧測量(基準点)	街区多角点	1点	千葉県千葉市 助言 R3.11.16 C0498	有限会社グローブ	R3.11.18 R3.12.1	190848
千葉県	千葉市 一部 銚子市 一部 市川市 一部 船橋市 一部 木更津市 一部 松戸市 一部 野田市 一部 成田市 一部 佐倉市 一部 東金市 一部 旭市 一部 習志野市 一部 柏市 一部 市原市 一部 流山市 一部 八千代市 一部 我孫子市 一部 鎌ヶ谷市 一部 君津市 一部 富津市 一部 浦安市 一部 四街道市 一部 袖ヶ浦市 一部 八街市 一部 印西市 一部 白井市 一部 富里市 一部 山武市 一部 酒々井町 一部 栄町 一部 匝瑳市 一部 いすみ市 一部 茂原市 一部 勝浦市 一部 九十九里町 一部 芝山町 一部 大網白里市 一部 多古町 一部 陸沢町 一部 長生村 一部 横芝光町 一部 一宮町 一部 長南町 一部 大多喜町 一部 白子町 一部 長柄町 一部 三郷市 一部 葛飾区 一部 江戸川区 一部	地盤変動 調査	水準測量	1級	1894km	千葉県千葉市 助言 R3.11.16 C0499	株式会社八州 株式会社コーケン 昭和株式会社 株式会社協立コンサル タンツ	R3.11.4 R4.6.30	190850
千葉県	四街道市 一部 佐倉市 一部	砂防計画	数値図化 写真地図作成(デジタルオル ン)	2500 2500	24.4km ² 118.5km ²	千葉県印旛土木事務所 助言 R3.11.16 C0510	アジア航測株式会社	R3.8.3 R4.1.29	190912
千葉県	鴨川市 一部 南房総市 一部	砂防計画	数値図化	2500	12km ²	千葉県安房土木事務所 助言 R3.11.16 C0511	アジア航測株式会社	R3.11.10 R4.3.16	190914
千葉県	千葉市 一部	基準点管 理	復旧測量(基準点)	移転3級(街区多角 点)	4点	千葉県千葉市 助言 R3.11.16 C0518	新基測量株式会社	R3.11.29 R3.12.29	190976
千葉県	千葉市 一部	基準点管 理	復旧測量(基準点)	街区多角点	1点	千葉県千葉市 助言 R3.11.17 C0527	株式会社コーケン	R3.12.1 R3.12.28	191003
千葉県	八千代市 一部 習志野市 一部 千葉市 一部	砂防計画	同時調整 数値図化	2500 2500	76.6km ² 15.4km ²	千葉県千葉土木事務所 助言 R3.11.19 C0533	国際航業株式会社	R3.11.8 R4.2.12	191013
千葉県	千葉市 一部	砂防計画	同時調整 数値図化	2500 2500	66.25km ² 8.4km ²	千葉県千葉土木事務所 助言 R3.11.19 C0534	国際航業株式会社	R3.11.8 R4.3.2	191015
千葉県	千葉市 一部	砂防計画	同時調整 数値図化	2500 2500	128.9km ² 15.6km ²	千葉県千葉土木事務所 助言 R3.11.19 C0535	国際航業株式会社	R3.11.8 R4.2.12	191017
千葉県	船橋市 一部	基準点管 理	復旧測量(基準点) 復旧測量(基準点)	再設2級 再設3級	2点 5点	千葉県船橋市 助言 R3.11.29 C0540	京業測量株式会社	R3.11.26 R4.3.31	191044
千葉県	松戸市 一部	基準点管 理	復旧測量(基準点)	街区多角点	1点	千葉県松戸市 助言 R3.11.29 C0542	あびこ測量株式会社	R3.11.22 R4.2.19	191057
千葉県	南房総市 一部 館山市 一部	砂防計画	数値図化	2500	17.5km ²	千葉県安房土木事務所 助言 R3.11.24 C0550	朝日航洋株式会社	R3.11.15 R4.3.16	191072
千葉県	南房総市 一部 館山市 一部	砂防計画	数値図化	2500	14.7km ²	千葉県安房土木事務所 助言 R3.11.24 C0551	朝日航洋株式会社	R3.11.15 R4.3.16	191074
千葉県	我孫子市 一部 野田市 一部 境町 一部 五霞町 一部 茨城県 坂東市 一部 守谷市 一部 取手市 一部 常総市 一部 古河市 一部	河川管理	水準測量	2級	115.3km	関東地方整備局利根川上流河 川事務所 助言 R3.12.6 C0553	株式会社オリス	R3.4.1 R4.3.31	191157
千葉県	柏市 全域	固定資産	数値撮影(デジタル) 同時調整	地上画素寸法12cm 1000	114.7km ² 114.7km ²	千葉県柏市 助言 R3.11.30 C0555	国際航業株式会社	R3.11.5 R4.1.31	191166
千葉県	いすみ市 一部	砂防計画	数値図化	2500	14.6km ²	千葉県夷隅土木事務所 助言 R3.12.2 C0556	国際航業株式会社	R3.11.15 R4.2.26	191173
千葉県	いすみ市 一部	砂防計画	数値図化	2500	15.4km ²	千葉県夷隅土木事務所 助言 R3.12.2 C0557	国際航業株式会社	R3.11.15 R4.2.26	191174
千葉県	いすみ市 一部	砂防計画	数値図化	2500	14.6km ²	千葉県夷隅土木事務所 助言 R3.12.2 C0558	株式会社ダイヤコンサル タンツ	R3.11.15 R4.2.26	191177
千葉県	勝浦市 一部	砂防計画	数値図化 同時調整 修正測量	2500 2500 2500	12.8km ² 12.8km ² 12.8km ²	千葉県夷隅土木事務所 助言 R3.12.3 C0559	株式会社バスコ	R3.11.15 R4.2.26	191179
千葉県	勝浦市 一部	砂防計画	数値図化 同時調整 修正測量	2500 2500 2500	14.3km ² 14.3km ² 14.3km ²	千葉県夷隅土木事務所 助言 R3.12.3 C0560	株式会社バスコ	R3.11.15 R4.2.26	191181

都道府県名	測量地域	測量目的	測量種別	縮尺・等級	事業量	測量計画機関(助言番号)	測量作業機関	実施時期	ID
千葉県	大多喜町 一部	砂防計画	数値図化	2500	21.3km ²	千葉県夷隅土木事務所 助言 R3.12.3 C0561	株式会社ウエスコ	R3.11.15 R4.2.26	191183
千葉県	八千代市 一部	都市計画	基準点測量	2級	1点	千葉県八千代市 助言 R3.12.3 C0562	有限会社カボヤ測量設計	R3.11.15 R4.3.25	191185
千葉県	千葉市 一部	基準点管理	復旧測量(基準点)	3級	1点	千葉県千葉市 助言 R3.12.3 C0570	東京技工株式会社	R3.12.6 R4.2.18	191203
千葉県	銚子市 一部	砂防計画	数値図化 同時調整 修正測量	2500 2500 2500	8.7km ² 8.7km ² 8.7km ²	千葉県銚子土木事務所 助言 R3.12.14 C0617	株式会社バスコ	R3.11.24 R4.2.23	191430
千葉県	館山市 一部 南房総市 一部	砂防計画	数値図化	2500	19.8km ²	千葉県安房土木事務所 助言 R3.12.14 C0618	株式会社日建技術コンサルtant	R3.11.30 R4.3.16	191432
千葉県	流山市 全域	固定資産	数値撮影(デジタル)	地上画素寸法12cm	35.32km ²	千葉県流山市 助言 R3.12.14 C0621	アジア航測株式会社	R3.12.20 R4.3.4	191438
千葉県	南房総市 一部	土地改良	基準点測量 その他	4級 確定測量図	8点 0.04km ²	千葉県安房農業事務所 助言 R3.12.7 C0623	千葉県土地改良事業団体連合会	R3.9.10 R4.3.10	191470
千葉県	千葉市 全域	地盤変動調査	水準測量	1級	142km	千葉県千葉市 助言 R3.12.7 C0626	国際測地株式会社	R3.12.7 R4.3.30	191474
千葉県	鎌ヶ谷市 全域	固定資産	数値撮影(デジタル) 同時調整	地上画素寸法12cm 1000	21.08km ² 21.08km ²	千葉県鎌ヶ谷市 助言 R3.12.14 C0630	朝日航洋株式会社	R3.12.1 R4.3.31	191515
千葉県	八千代市 全域	固定資産	数値撮影(デジタル) 同時調整	地上画素寸法10cm 1000	51.39km ² 51.39km ²	千葉県八千代市 助言 R3.12.14 C0651	朝日航洋株式会社	R3.12.1 R4.3.26	191563
千葉県	御宿町 一部	砂防計画	数値図化	2500	7.5km ²	千葉県夷隅土木事務所 助言 R3.12.14 C0654	株式会社オオバ	R3.12.2 R4.2.26	191599
千葉県	市川市 全域	固定資産	数値撮影(デジタル) 同時調整	地上画素寸法20cm 2500	56.39km ² 56.39km ²	千葉県市川市 助言 R3.12.16 C0658	株式会社ウエスコ	R3.12.10 R4.3.14	191644
千葉県	市川市 一部	その他	水準測量 基準点測量	3級 4級	4km ² 64点	関東地方整備局首都国道事務所 助言 R3.12.16 C0667	株式会社サンテックインターナショナル	R3.12.13 R4.3.25	191668
千葉県	千葉市 全域	固定資産	数値撮影(デジタル) 同時調整 写真地図作成(デジタルオルソ)	地上画素寸法20cm 2500 2500	271.78km ² 271.78km ² 271.78km ²	千葉県千葉市 助言 R3.12.21 C0680	株式会社バスコ	R3.12.20 R4.3.31	191744
千葉県	四街道市 全域	固定資産	数値撮影(デジタル)	地上画素寸法12cm	34.52km ²	千葉県四街道市 助言 R3.12.21 C0681	アジア航測株式会社	R3.12.20 R4.3.18	191746
千葉県	市川市 一部	道路計画	水準測量 基準点測量 基準点測量	3級 3級 4級	7.5km ² 7点 76点	関東地方整備局首都国道事務所 助言 R3.12.16 C0695	株式会社八州	R3.12.13 R4.3.25	191793
千葉県	大網白里町 一部	その他	基準点測量 基準点測量	3級 4級	17点 107点	千葉県山武農業事務所 助言 R3.12.27 C0698	株式会社つくも 株式会社サン測量設計	R4.2.1 R5.3.31	191807
千葉県	船橋市 全域	固定資産	数値撮影(デジタル)	地上画素寸法20cm	85.62km ²	千葉県船橋市 助言 R3.12.24 C0734	アジア航測株式会社	R3.12.20 R4.3.31	192910
千葉県	松戸市 全域	固定資産	数値撮影(デジタル)	地上画素寸法12cm	61.38km ²	千葉県松戸市 助言 R3.12.24 C0738	国際航業株式会社	R3.12.27 R4.3.31	192932
千葉県	鴨川市 一部	砂防計画	数値図化	2500	12.8km ²	千葉県安房土木事務所 助言 R3.12.27 C0759	株式会社オオバ	R3.12.22 R4.3.16	192993
千葉県	浦安市 全域	総合計画	数値撮影(デジタル) 同時調整	地上画素寸法13cm 1000	17.29km ² 17.29km ²	千葉県浦安市 助言 R3.12.27 C0761	国際航業株式会社	R4.1.1 R4.1.31	193008
千葉県	大網白里市 一部	その他	復旧測量(基準点) 復旧測量(基準点) 復旧測量(基準点)	座標変換 座標変換 座標変換	2点 7点 4点	千葉県大網白里市 助言 R3.12.27 C0763	未定	R4.2.1 R5.3.31	193024
千葉県	南房総市 一部	砂防計画	数値図化	2500	19.4km ²	千葉県安房土木事務所 助言 R4.1.6 C0769	株式会社オオバ	R4.1.4 R4.3.16	193046
千葉県	山武市 一部	砂防計画	数値図化	2500	6km ²	千葉県山武土木事務所 助言 R4.1.6 C0770	株式会社オオバ	R3.8.17 R4.2.12	193048
千葉県	いすみ市 一部	河川管理	航空レーザ測深	500	4.34km ²	千葉県夷隅土木事務所 助言 R4.1.6 C0771	朝日航洋株式会社	R3.12.27 R4.3.25	193050
千葉県	成田市 一部	砂防計画	数値図化 写真地図作成(デジタルオルソ)	2500 2500	18.9km ² 96km ²	千葉県成田土木事務所 助言 R4.1.11 C0775	アジア航測株式会社	R4.1.11 R4.3.5	193091
千葉県	君津市 一部	砂防計画	数値図化	2500	19.5km ²	千葉県君津土木事務所 助言 R4.1.11 C0776	株式会社バスコ	R3.9.16 R4.3.25	193093
千葉県	富津市 一部	砂防計画	数値図化	2500	17.4km ²	千葉県君津土木事務所 助言 R4.1.11 C0777	株式会社バスコ	R3.9.16 R4.3.25	193095
千葉県	我孫子市 一部 柏市 一部 野田市 一部 茨城県 境町 一部 五霞町 一部 坂東市 一部 守谷市 一部 埼玉県 常総市 一部 埼玉県 加須市 一部 久喜市 一部 埼玉県 羽生市 一部 板倉町 一部 栃木県 館林市 一部 栃木市 一部 群馬県 邑楽町 一部 大泉町 一部 太田市 一部 伊勢崎市 一部	河川管理	復旧測量(基準点)	2級	103点	関東地方整備局利根川上流河川事務所 助言 R4.1.14 C0792	株式会社バスコ	R4.1.5 R4.3.31	193170
千葉県	勝浦市 一部	土地改良	基準点測量 現地測量(数値地形図作成) 基準点測量	4級 地区境界測量図	248点 0.55km ²	千葉県夷隅農業事務所 助言 R4.1.14 C0793	磯野測量株式会社 コルタ測量株式会社 株式会社アサヤ測量	R3.11.30 R4.2.28	193175
千葉県	浦安市 一部	基準点管理	復旧測量(基準点)	再設3級	2点	千葉県浦安市 助言 R4.1.14 C0806	新基測量株式会社	R4.1.4 R4.3.18	193258
千葉県	浦安市 一部	基準点管理	復旧測量(基準点)	3級	1点	千葉県浦安市 助言 R4.1.26 C0834	新基測量株式会社	R4.1.24 R4.2.28	193397
千葉県	浦安市 一部	基準点管理	復旧測量(基準点)	3級	1点	千葉県浦安市 助言 R4.1.28 C0839	新基測量株式会社	R4.1.20 R4.2.20	193436
千葉県	松戸市 一部	基準点管理	復旧測量(基準点)	3級	3点	千葉県松戸市 助言 R4.1.28 C0840	サン・ジオテック株式会社	R4.1.20 R4.2.28	193438
千葉県	千葉市 一部	地籍調査	基準点測量	地籍図根多角点	0.06km ² 38点	千葉県千葉市 助言 R4.2.1 C0842	空間情報サービス株式会社	R4.2.1 R4.3.31	193441
千葉県	富津市 一部	砂防計画	数値図化 写真地図作成(デジタルオルソ)	2500 2500	17km ² 58.5km ²	千葉県君津土木事務所 助言 R4.2.1 C0848	株式会社ウエスコ	R3.10.21 R4.3.25	193452
千葉県	木更津市 一部	砂防計画	数値図化 写真地図作成(デジタルオルソ)	2500 2500	13.8km ² 51.75km ²	千葉県君津土木事務所 助言 R4.2.3 C0854	アジア航測株式会社	R3.9.17 R4.3.25	193488
千葉県	君津市 一部	砂防計画	数値図化 写真地図作成(デジタルオルソ)	2500 2500	18.8km ² 56.25km ²	千葉県君津土木事務所 助言 R4.2.3 C0855	アジア航測株式会社	R3.7.16 R4.3.25	193490
千葉県	袖ヶ浦市 一部	砂防計画	数値図化 写真地図作成(デジタルオルソ)	2500 2500	12.6km ² 61.5km ²	千葉県君津土木事務所 助言 R4.2.3 C0856	アジア航測株式会社	R3.7.16 R4.3.25	193492
千葉県	千葉市 一部	基準点管理	復旧測量(基準点)	3級	2点	千葉県千葉市 助言 R4.2.4 C0857	新基測量株式会社	R4.2.14 R4.2.28	193523
千葉県	横芝光町 一部	砂防計画	数値図化 写真地図作成(デジタルオルソ)	2500 2500	5.1km ² 5.1km ²	千葉県山武土木事務所 助言 R4.2.14 C0864	パシフィックコンサルtant株式会社	R4.2.15 R4.2.15	193541
千葉県	君津市 一部 富津市 一部	砂防計画	数値図化	2500	23.3km ²	千葉県君津土木事務所 助言 R4.2.17 C0879	国際航業株式会社	R4.2.17 R4.3.12	193705
千葉県	木更津市 一部	砂防計画	数値図化	2500	8.2km ²	千葉県君津土木事務所 助言 R4.2.17 C0880	国際航業株式会社	R4.2.17 R4.3.25	193711
千葉県	多古町 一部	砂防計画	数値図化 写真地図作成(デジタルオルソ)	2500 2500	12.4km ² 12.4km ²	千葉県成田土木事務所 助言 R4.2.25 C0886	パシフィックコンサルtant株式会社	R4.2.25 R4.3.31	193757
千葉県	富里市 一部 成田市 一部	砂防計画	数値図化(同時調整含む) 写真地図作成(デジタルオルソ)	2500 2500	18.7km ² 18.7km ²	千葉県成田土木事務所 助言 R4.2.25 C0887	明治コンサルtant株式会社	R4.2.25 R4.3.31	193759
千葉県	芝山町 一部 富里市 一部	砂防計画	数値図化(同時調整含む) 写真地図作成(デジタルオルソ)	2500 2500	8.7km ² 8.7km ²	千葉県成田土木事務所 助言 R4.3.1 C0894	株式会社ニュージェック	R4.3.1 R4.3.28	193799
千葉県	千葉市 一部	基準点管理	復旧測量(基準点)	3級	2点	千葉県千葉市 助言 R4.3.8 C0902	有限会社阿部測量事務所	R4.3.8 R4.9.30	193893

都道府県名	測量地域	測量目的	測量種別	縮尺・等級	事業量	測量計画機関(助言番号)	測量作業機関	実施時期	ID
千葉県	八街市 一部 酒々井町 一部	砂防計画	数値図化(同時調整含む)	2500	8km ²	千葉県印旛土木事務所 助言 R4.3.8 C0908	株式会社ダイコンコンサル タント	R3.11.1 R4.3.25	193932
千葉県	市川市 一部	基準点管理	復旧測量(基準点) 復旧測量(基準点)	3級 4級	3点 4点	千葉県市川市 助言 R4.3.11 C0909	株式会社セツ設計事務所	R4.2.19 R4.3.25	193953
千葉県	山武市 一部	砂防計画	数値図化	2500	11.4km ²	千葉県山武土木事務所 助言 R4.3.14 C0912	株式会社ダイコンコンサル タント	R4.2.21 R4.3.25	193979
千葉県	君津市 一部	砂防計画	数値図化	2500	18.9km ²	千葉県君津土木事務所 助言 R4.3.14 C0913	株式会社ダイコンコンサル タント	R4.3.2 R4.3.25	193981
千葉県	袖ヶ浦市 一部 富津市 一部 君津市 一部 木更津市 一部	河川管理	航空レーザ測深	500	5.9km ²	千葉県君津土木事務所 助言 R4.3.14 C0914	アジア航測株式会社	R4.1.15 R4.5.31	193983
千葉県	八千代市 一部	基準点管理	復旧測量(基準点)	3級	2点	千葉県八千代市 助言 R4.3.18 C0917	千葉測量企画株式会社	R4.3.15 R4.6.30	194018
千葉県	千葉市 一部	基準点管理	復旧測量(基準点)	再設3級	1点	千葉県千葉市 助言 R4.3.18 C0920	東京技工株式会社	R4.4.4 R4.7.8	194022
千葉県	大多喜町 一部 南房総市 一部 君津市 一部 鴨川市 一部 市原市 一部	森林計画	航空レーザ測量	1000	8.26km ²	千葉県 助言 R4.3.18 C0921	株式会社バスコ	R4.3.9 R4.3.24	194026
千葉県	木更津市 一部	基準点管理	復旧測量(基準点) 復旧測量(基準点)	1級 2級	1点 1点	千葉県木更津市 助言 R4.3.18 C0922	有限会社飛鳥測量設計	R4.3.18 R4.3.25	194030
千葉県	千葉市 一部	基準点管理	基準点測量	3級	1点	千葉県千葉市 助言 R4.3.28 C0931	新基測量株式会社	R4.4.22 R4.6.30	194078
東京都 山梨県	奥多摩町 全域 小菅村 一部 丹波山村 一部	森林計画	航空レーザ測量	500	265km ²	東京都水道局水源管理事務所 助言 R3.4.12 C0003	朝日航洋株式会社	R3.2.26 R3.11.25	185976
東京都	江戸川区 一部	道路台帳	現地測量(数値地形図作成) 基準点測量	500 3級	0.5km ²	東京都江戸川区 助言 R3.4.27 C0018	有限会社測伸コンサル タント 株式会社大洋測量設計 社 有限会社ファースト測量 新基測量設計株式会社	R3.6.1 R4.3.31	186087
東京都	江戸川区 一部	地籍調査	現地測量(数値地形図作成) 基準点測量	500 3級	0.3km ²	東京都江戸川区 助言 R3.4.27 C0019	株式会社サンコンサル タント 新基測量設計株式会社	R3.6.1 R4.3.31	186088
東京都	東久留米市 一部	下水道管理	復旧測量(基準点)	移転3級	2点	東京都水道局多摩水道改革推 進本部立川給水管理事務所 助言 R3.4.27 C0029	株式会社大輝	R3.4.27 R4.2.28	186164
東京都	多摩市 全域	道路管理	修正測量	500	21.01km ²	東京都多摩市 助言 R3.5.10 C0034	国際航業株式会社	R3.4.1 R4.3.31	186199
東京都	北区 一部	基準点管理	基準点測量	4級	140点	東京都北区 助言 R3.5.13 C0036	沖昌エンジニアリング株 式会社	R3.4.1 R4.3.15	186226
東京都	立川市 一部	都市計画	基準点測量 基準点測量	3級 4級	3点 69点	独立行政法人都市再生機構東 日本賃貸住宅本部 助言 R3.5.14 C0044	株式会社日測	R3.4.7 R4.3.26	186280
東京都	府中市 一部	道路計画	基準点測量 水準測量	4級 4級	12点 0.5km	東京都府中市 助言 R3.5.26 C0049	ナチュラル測量設計株式 会社	R3.4.2 R3.12.10	186295
東京都	府中市 一部	道路管理	基準点測量	4級	38点	東京都府中市 助言 R3.5.14 C0059	有限会社トレインクニタ	R3.4.1 R4.3.31	186399
東京都	東村山市 一部	河川管理	基準点測量	3級	2点	東京都東村山市 助言 R3.5.26 C0063	株式会社大輝	R3.5.26 R3.10.29	186480
東京都	狛江市 一部	総合計画	基準点測量 復旧測量(基準点)	2級 再設3級	4点 2点	東京都狛江市 助言 R3.5.26 C0070	株式会社大輝	R3.5.26 R3.10.30	186518
東京都	西東京市 一部	基準点管理	復旧測量(基準点)	移転3級	1点	東京都西東京市 助言 R3.6.7 C0089	株式会社巧測	R3.6.1 R3.8.31	186712
東京都	武蔵村山市 一部	基準点管理	復旧測量(基準点)	移転2級	1点	東京都武蔵村山市 助言 R3.6.7 C0090	株式会社大輝	R3.6.7 R3.6.30	186713
東京都	大田区 一部	空港計画	復旧測量(基準点) 復旧測量(基準点) 水準測量	改測1級 改測2級 2級	7点 16点 30.2km	関東地方整備局東京空港整備 事務所 助言 R3.6.14 C0099	株式会社バスコ	R3.6.7 R3.10.15	186897
東京都	西東京市 一部	基準点管理	復旧測量(基準点)	3級	1点	東京都西東京市 助言 R3.6.21 C0103	みつば測量株式会社	R3.6.8 R3.11.30	186904
東京都	世田谷区 全域	道路管理	修正測量	500	58.05km ²	東京都世田谷区 助言 R3.6.21 C0106	国際航業株式会社	R3.7.1 R3.9.30	186919
東京都	東大和市 一部	地籍調査	基準点測量	4級	18点	東京都北多摩北部建設事務所 助言 R3.6.21 C0110	株式会社大輝	R3.2.4 R4.2.22	186983
東京都	東大和市 一部	地籍調査	基準点測量 基準点測量	3級 4級	1点 34点	東京都北多摩北部建設事務所 助言 R3.7.1 C0111	株式会社中庭測量コン サルタント	H22.4.30 H22.8.26	186984
東京都	東大和市 一部	地籍調査	基準点測量	4級	35点	東京都北多摩北部建設事務所 助言 R3.7.1 C0112	株式会社日本技術総業	H22.4.30 H22.8.29	186985
東京都	千代田区 一部 中央区 一部 台東区 一部 北区 一部 荒川区 一部 板橋区 一部 練馬区 一部 葛飾区 一部 江戸川区 一部	道路計画	MMS計測 既成図数値化 修正測量	500 500 500	44.4km 44.4km 44.4km	関東地方整備局東京国道事務 所 助言 R3.6.25 C0113	株式会社バスコ	R3.6.21 R4.2.28	187024
東京都	杉並区 一部 渋谷区 一部 世田谷区 一部 大田区 一部 目黒区 一部 港区 一部 千代田区 一部	道路計画	MMS計測 既成図数値化 修正測量	500 500 500	23.9km 33.5km 33.5km	関東地方整備局東京国道事務 所 助言 R3.6.25 C0114	国際航業株式会社	R3.6.21 R4.2.28	187028
東京都 埼玉県 山梨県	奥多摩町 一部 瑞穂町 一部 東大和市 一部 入間市 一部 所沢市 一部 丹波山村 一部 小菅村 一部	その他	航空レーザ測量	1000	23.5km ²	東京都水道局 助言 R3.6.25 C0115	株式会社バスコ	R3.6.9 R4.3.3	187034
東京都	西東京市 一部	基準点管理	復旧測量(基準点)	3級	1点	東京都西東京市 助言 R3.6.29 C0118	ビッグ測量設計株式会社	R3.6.15 R4.4.30	187075
東京都	稲城市 全域	固定資産	数値撮影(デジタル)	地上画素寸法10cm	17.97km ²	東京都稲城市 助言 R3.7.5 C0125	株式会社バスコ	R3.12.1 R4.3.31	187145
東京都	八王子市 一部	基準点管理	基準点測量	3級	1点	東京都八王子市 助言 R3.6.30 C0128	株式会社巧測	R3.7.1 R3.9.20	187225
東京都	板橋区 一部	総合計画	基準点測量	4級	2点	東京都板橋区 助言 R3.7.2 C0132	株式会社名護測量設計	R3.7.5 R3.9.30	187232
東京都	豊島区 一部	基準点管理	基準点測量	3級	2点	東京都豊島区 助言 R3.7.2 C0134	東日本総合計画株式会 社	R3.7.2 R4.3.31	187235
東京都	港区 一部	地籍調査	基準点測量	細部図根点	72点	東京都港区 助言 R3.7.7 C0148	株式会社ヤチホ	R3.7.14 R4.3.11	187391
東京都	新宿区 一部	基準点管理	復旧測量(基準点)	移転2級	1点	東京都新宿区 助言 R3.7.7 C0152	株式会社八州	R3.7.1 R3.8.31	187396
東京都	足立区 一部	道路台帳	基準点測量	3級	11点	東京都建設局第六建設事務所 助言 R3.7.12 C0155	株式会社ツカサ測量設 計	R3.6.7 R3.10.22	187433
東京都	足立区 一部	総合計画	基準点測量	4級	40点	独立行政法人都市再生機構東 日本賃貸住宅本部 助言 R3.7.12 C0159	東日本総合計画株式会 社	R3.7.15 R3.12.10	187441
東京都	足立区 一部	総合計画	基準点測量	4級	12点	独立行政法人都市再生機構東 日本賃貸住宅本部 助言 R3.7.12 C0160	東日本総合計画株式会 社	R3.7.15 R3.12.10	187442
東京都	文京区 一部	基準点管理	基準点測量	3級	105点	東京都文京区 助言 R3.7.12 C0163	第一航業株式会社	R3.5.31 R4.2.28	187515
東京都	檜原村 一部	道路台帳	基準点測量 基準点測量	2級 3級	2点 7点	東京都西多摩建設事務所 助言 R3.7.14 C0166	株式会社測地コンサル タント	R3.7.5 R4.1.18	187535
東京都	葛飾区 一部	基準点管理	復旧測量(基準点)	座標補正4級	11点	東京都第五建設事務所 助言 R3.7.14 C0176	国際測地株式会社	R3.5.24 R4.2.16	187643
東京都	葛飾区 一部	地籍調査	基準点測量	4級	3点	東京都第五建設事務所 助言 R3.7.14 C0177	国際測地株式会社	R3.5.24 R4.2.16	187644
東京都	杉並区 一部	道路台帳	基準点測量	3級	5点	東京都杉並区 助言 R3.7.19 C0181	都市再生調査事業協同 組合	R3.7.15 R4.2.28	187758

都道府県名	測量地域	測量目的	測量種別	縮尺・等級	事業量	測量計画機関(助言番号)	測量作業機関	実施時期	ID
東京都	小平市 一部	道路台帳	基準点測量	3級	4点	東京都北多摩北部建設事務所 助言 R3.7.26 C0204	第一航業株式会社	R3.7.12 R3.7.30	187955
東京都	新宿区 一部	地籍調査	基準点測量	細部図根測量	0.16km ² 59点	東京都新宿区 助言 R3.8.3 C0210	株式会社双葉	R3.8.3 R4.3.11	188139
東京都	板橋区 一部	総合計画	基準点測量	4級	17点	東京都板橋区 助言 R3.8.3 C0213	有限会社泰斗測量	R3.6.16 R3.10.26	188143
東京都	板橋区 一部	総合計画	基準点測量	4級	15点	東京都板橋区 助言 R3.8.3 C0214	有限会社泰斗測量	R3.6.16 R3.10.26	188144
東京都	小金井市 一部	その他	復旧測量(基準点)	4級	17点	東京都小金井市 助言 R3.8.11 C0216	株式会社大輝	R2.6.5 R3.3.19	188146
東京都	北区 一部	その他	基準点測量	4級	4点	東京都北区 助言 R3.8.20 C0243	新和測量設計株式会社	R3.8.2 R3.12.24	188549
東京都	国立市 一部 立川市 一部	道路台帳	復旧測量(基準点)	改測3級	21点	東京都北多摩北部建設事務所 助言 R3.8.20 C0255	大同情報技術株式会社	R3.7.13 R4.3.7	188566
東京都	小金井市 一部	道路管理	基準点測量	3級	1点	東京都小金井市 助言 R3.8.20 C0256	株式会社大輝	R3.8.20 R4.3.25	188568
東京都		その他	水準測量	1級	232.5km	東京都港湾局 助言 R3.8.20 C0259	昭和株式会社	R3.8.30 R4.2.28	188574
東京都	板橋区 一部	道路台帳	基準点測量	4級	273点	東京都板橋区 助言 R3.8.25 C0272	株式会社鹿山測量	R3.8.25 R4.2.15	188760
東京都	あきる野市 一部	地籍調査	基準点測量	2級	2点	東京都あきる野市 助言 R3.8.25 C0273	株式会社ヤチホ	R3.9.1 R3.12.1	188766
東京都	中野区 一部	道路管理	復旧測量(基準点)	3級	12点	東京都第三建設事務所 助言 R3.8.25 C0274	大和測量設計株式会社	R3.6.15 R4.2.14	188770
東京都	府中市 一部	総合計画	基準点測量	2級	8点	東京都府中市 助言 R3.8.27 C0277	株式会社大輝	R3.8.27 R4.3.15	188850
東京都	武蔵野市 一部	基準点管理	復旧測量(基準点)	移転2級	1点	東京都武蔵野市 助言 R3.8.27 C0281	株式会社ヤチホ	R3.9.6 R3.12.24	188855
東京都	立川市 一部	基準点管理	基準点測量	2級	1点	東京都立川市 助言 R3.8.27 C0282	株式会社創造開発社	R3.8.1 R3.9.30	188883
東京都	墨田区 一部	地籍調査	復旧測量(基準点) 復旧測量(基準点) 復旧測量(基準点) 復旧測量(基準点)	地籍図根多角点 地籍図根多角点節点 地籍三角点 街区多角点	144点 2点 1点 3点	東京都墨田区 助言 R3.9.6 C0284	一般社団法人東京公共 嘱託登記士地家屋調査 士協会	R3.8.23 R4.3.11	188986
東京都	北区 一部	その他	基準点測量	4級	6点	東京都北区 助言 R3.9.6 C0286	山本測量登記事務所	R3.7.27 R4.1.31	188988
東京都	昭島市 一部	土地区画 整理	基準点測量	4級	78点	東京都昭島市 助言 R3.9.6 C0287	日本都市整備株式会社	R3.10.1 R4.3.31	188989
東京都	国立市 一部	基準点管理	復旧測量(基準点)	移転3級	1点	東京都北多摩北部建設事務所 助言 R3.9.9 C0291	令友工業株式会社	R3.3.5 R3.3.18	188994
東京都	町田市 一部 大田区 一部 江東区 一部 川崎市 一部 横浜市 一部	道路計画	MMS計測 既成図数値化 修正測量 数値撮影(デジタル) 同時調整	500 500 500 500	20.3km 8.6km 8.6km 3.79km ² 3.79km ²	関東地方整備局川崎国道事務所 助言 R3.9.13 C0299	株式会社バスコ	R3.9.13 R5.2.28	189029
東京都	江東区 一部 中央区 一部	道路台帳	基準点測量	3級	5点	東京都第一建設事務所 助言 R3.9.7 C0308	株式会社東亜エンジニア リング	R3.7.13 R4.2.17	189045
東京都		地盤変動 調査	水準測量	1級	296km	東京都土木技術支援・人材育 成センター 助言 R3.9.6 C0309	株式会社中庭測量コン サルタント	R3.7.5 R4.3.18	189046
東京都		地盤変動 調査	水準測量	2級	76.8km	東京都土木技術支援・人材育 成センター 助言 R3.9.28 C0310	東都リサーチ株式会社	R3.8.30 R4.2.28	189048
東京都	あきる野市 一部	道路管理	復旧測量(基準点)	移転3級	2点	東京都西多摩建設事務所 助言 R3.9.9 C0313	株式会社巧測	R3.9.15 R3.11.15	189161
東京都	中野区 一部	地籍調査	基準点測量 基準点測量	地籍図根多角点 細部図根点	131点 20点	東京都中野区 助言 R3.9.9 C0314	写測エンジニアリング株 式会社	R3.6.29 R4.3.11	189162
東京都	杉並区 一部	その他	基準点測量	4級	5点	東京都杉並区 助言 R3.9.9 C0324	株式会社三和	R3.9.10 R3.9.30	189179
東京都	新宿区 一部	道路管理	復旧測量(基準点)	改測3級	7点	東京都第三建設事務所 助言 R3.9.27 C0327	第一航業株式会社	R3.7.28 R4.2.24	189364
東京都	板橋区 一部	地籍調査	基準点測量	4級	98点	東京都板橋区 助言 R3.9.27 C0329	株式会社双葉	R3.9.27 R4.3.11	189367
東京都	板橋区 一部	総合計画	基準点測量	4級	26点	東京都板橋区 助言 R3.9.27 C0330	株式会社名護測量設計	R3.9.27 R4.3.15	189370
東京都	世田谷区 一部	基準点管理	復旧測量(基準点) 復旧測量(基準点)	改測2級 改測3級	8点 170点	東京都世田谷区 助言 R3.9.27 C0331	株式会社協振技建	R3.10.1 R4.2.25	189373
東京都	世田谷区 全域	道路台帳	現地測量(数値地形図作成)	500	58.05km ²	東京都世田谷区 助言 R3.9.29 C0344	国際航業株式会社	R3.10.1 R4.3.18	189433
東京都	檜原村 一部 あきる野市 一部	道路管理	基準点測量	3級	9点	東京都西多摩建設事務所 助言 R3.9.27 C0356	上屋敷測量設計有限 会社	R3.9.27 R4.2.21	189538
東京都		地盤変動 調査	水準測量	1級	235km	東京都土木技術支援・人材育 成センター 助言 R3.9.28 C0364	株式会社八州	R3.9.27 R4.3.18	189554
東京都	八王子市 一部	基準点管理	復旧測量(基準点)	再設3級	1点	東京都八王子市 助言 R3.10.5 C0371	山王測量設計株式会社	R3.10.12 R3.12.28	189667
東京都	足立区 一部	道路管理	復旧測量(基準点) 基準点測量	3級 4級	2点 7点	東京都足立区 助言 R3.10.29 C0372	小林測量事務所	R3.8.24 R3.12.28	189668
東京都	江東区 一部	地籍調査	基準点測量	細部図根点	108点	東京都江東区 助言 R3.10.5 C0373	写測エンジニアリング株 式会社	R3.9.14 R4.2.15	189669
東京都	足立区 一部	地籍調査	基準点測量	細部図根多角点	0.08km ² 24点	東京都足立区 助言 R3.10.5 C0375	株式会社新日本コンサル タント	R3.9.21 R3.12.24	189673
東京都	中野区 一部	基準点管理	基準点測量 基準点測量 復旧測量(基準点)	2級 3級 3級	5点 16点 51点	東京都中野区 助言 R3.10.5 C0377	双葉航測株式会社	R3.9.14 R4.1.31	189675
東京都	葛飾区 一部	道路台帳	基準点測量	3級	12点	東京都第五建設事務所 助言 R3.10.7 C0383	株式会社ツカサ測量設 計	R3.8.2 R4.3.8	189747
東京都	江戸川区 一部 練馬区 一部 板橋区 一部 北区 一部 豊島区 一部 杉並区 一部 中野区 一部 渋谷区 一部 世田谷区 一部 大田区 一部 目黒区 一部 品川区 一部 文京区 一部 新宿区 一部 港区 一部 中央区 一部 千代田区 一部	道路管理	MMS計測	500	1735km	東京都 助言 R3.10.15 C0393	株式会社バスコ	R3.10.18 R4.3.18	189830
東京都	港区 一部 中央区 一部	その他	基準点測量 復旧測量(基準点)	3級 3級	4点 1点	東京都第一建設事務所 助言 R3.10.7 C0398	株式会社協振技建	R3.7.5 R4.2.8	189851
東京都	日野市 全域	固定資産	数値撮影(デジタル)	地上画素寸法12cm	27.55km ²	東京都日野市 助言 R3.10.15 C0401	国際航業株式会社	R3.10.1 R4.3.31	189878
東京都	中央区 一部 墨田区 一部	道路計画	基準点測量	改測2級	10点	関東地方整備局東京国道事務 所 助言 R3.10.14 C0403	株式会社エイト日本技術 開発	R3.9.13 R4.3.25	189894
東京都	葛飾区 一部	その他	基準点測量	3級	1点	東京都葛飾区 助言 R3.10.14 C0406	浜野測量事務所	R3.11.1 R5.7.13	189943
東京都	国分寺市 一部	地籍調査	基準点測量	地籍図根多角点	23点	東京都国分寺市 助言 R3.10.29 C0411	国際地株式会社	R3.7.28 R4.3.11	189961
東京都	府中市 一部	その他	基準点測量	3級	9点	東京都建設局北多摩南部建設 事務所 助言 R3.10.29 C0413	株式会社大輝	R3.10.29 R4.2.28	190044
東京都	三鷹市 一部	その他	基準点測量	3級	4点	東京都建設局北多摩南部建設 事務所 助言 R3.10.29 C0414	第一航業株式会社	R3.10.29 R4.2.18	190045

都道府県名	測量地域	測量目的	測量種別	縮尺・等級	事業量	測量計画機関(助言番号)	測量作業機関	実施時期	ID
東京都	神津島村 一部	道路台帳	基準点測量	3級	4点	東京都大島支庁 助言 R3.10.29 C0415	株式会社ツカサ測量設計	R3.9.24 R4.2.22	190048
東京都	葛飾区 一部	地籍調査	基準点測量 基準点測量	4級 細部図根点	79点 5点	東京都葛飾区 助言 R3.10.29 C0418	株式会社藤設計事務所	R3.7.27 R4.3.2	190054
東京都	葛飾区 一部	その他	復旧測量(基準点)	移転3級	1点	東京都葛飾区 助言 R3.10.29 C0421	浜野測量事務所	R3.11.1 R5.8.1	190067
東京都	府中市 一部	総合計画	基準点測量	4級		東京都府中市 助言 R3.10.29 C0424	株式会社砂子田コンサルタンツ	R4.4.1 R5.3.31	190072
東京都	府中市 一部	道路台帳	基準点測量	4級	41点	東京都府中市 助言 R3.10.29 C0425	ナチュラル測量設計株式会社	R4.8.6 R4.12.6	190073
東京都	江東区 一部	道路台帳	基準点測量	4級	86点	東京都江東区 助言 R3.11.2 C0429	東建調査設計株式会社	R3.10.12 R4.3.18	190114
東京都	武蔵野市 全域	道路管理	MMS計測	500	121.4km	東京都武蔵野市 助言 R3.10.29 C0434	株式会社バスコ	R3.11.1 R4.2.18	190202
東京都	江東区 一部	その他	基準点測量	4級	122点	法務省東京法務局 助言 R3.10.29 C0435	一般社団法人東京公共囃託登記土地家屋調査士協会	R3.10.25 R5.1.31	190262
東京都	港区 一部	その他	基準点測量	4級	186点	法務省東京法務局 助言 R3.10.29 C0436	有限会社ミツヤ測量	R3.11.1 R5.1.31	190263
東京都	稲城市 一部	土地区画整理	基準点測量 現地測量(数値地形図作成)	4級 500	4点 0.002km ²	東京都稲城市 助言 R3.10.29 C0452	大和測量株式会社	R3.10.18 R6.3.29	190336
東京都	青梅市 一部	道路管理	基準点測量	3級	4点	東京都西多摩建設事務所 助言 R3.11.2 C0458	株式会社アサヒサーベイング	R3.8.30 R4.2.28	190435
東京都	板橋区 一部	その他	基準点測量	4級	16点	東京都板橋区 助言 R3.11.2 C0459	株式会社北斗プラン	R3.11.2 R4.1.25	190436
東京都	武蔵村山市 全域	固定資産	数値撮影(デジタル)	地上画素寸法12cm	15.32km ²	東京都武蔵村山市 助言 R3.11.4 C0467	株式会社バスコ	R4.1.1 R4.3.31	190446
東京都	国立市 一部	基準点管理	復旧測量(基準点)	3級	1点	東京都国立市 助言 R3.11.4 C0484	株式会社巧測	R3.10.25 R3.12.10	190608
東京都	あきる野市 一部	都市計画	基準点測量 基準点測量 水準測量	3級 4級 3級	4点 19点 2.51km	エム・ケー株式会社 助言 R3.11.16 C0514	東日本総合計画株式会社	R3.10.25 R4.12.28	190925
東京都	町田市 一部	基準点管理	復旧測量(基準点)	2級	2点	東京都町田市 助言 R3.11.16 C0519	有限会社ランドサーベイ	R3.11.30 R4.3.11	190977
東京都	八王子市 全域	固定資産	数値撮影(デジタル) 数値撮影(デジタル)	地上画素寸法10cm 地上画素寸法14.7cm	100km ² 86.38km ²	東京都八王子市 助言 R3.11.29 C0523	中央航業株式会社	R3.10.15 R4.2.28	190988
東京都	江戸川区 一部 江東区 一部 新宿区 一部 千代田区 一部	道路管理	MMS計測 基準点測量	500 4級	29.5km 140点	関東地方整備局東京国道事務所 助言 R3.11.17 C0525	株式会社バスコ	R3.11.17 R4.3.31	190992
東京都	練馬区 一部	地籍調査	基準点測量	細部多角点	85点	東京都練馬区 助言 R3.11.29 C0532	大輝測量株式会社	R3.9.13 R4.2.18	191010
東京都	杉並区 一部	道路台帳	復旧測量(基準点)	改測3級	4点	東京都杉並区 助言 R3.11.29 C0538	陸地測量株式会社	R3.11.1 R4.2.22	191041
東京都	練馬区 一部	地籍調査	基準点測量	細部多角点	100点	東京都練馬区 助言 R3.11.30 C0547	練馬測量業協同組合	R3.9.10 R4.2.18	191069
東京都	江東区 一部	道路台帳	復旧測量(基準点)	3級	1点	東京都第一建設事務所 助言 R3.11.30 C0548	株式会社CSS技術開発	R3.11.15 R3.12.27	191070
東京都	東村山市 一部	固定資産	数値撮影(デジタル)	地上画素寸法10cm	17.14km ²	東京都東村山市 助言 R3.11.30 C0554	株式会社バスコ	R4.1.1 R4.3.31	191161
東京都	練馬区 一部	地籍調査	基準点測量	細部多角点	81点	東京都練馬区 助言 R3.12.3 C0563	三和航測株式会社	R3.9.10 R4.2.18	191188
東京都	葛飾区 一部	地籍調査	基準点測量 基準点測量	4級 細部図根点	27点 5点	東京都葛飾区 助言 R3.12.3 C0569	株式会社ソクシン	R3.9.27 R4.3.17	191201
東京都	葛飾区 一部	道路台帳	基準点測量	4級	56点	東京都葛飾区 助言 R3.12.7 C0583	株式会社藤設計事務所	R3.9.24 R4.3.16	191220
東京都	豊島区 一部	基準点管理	基準点測量	3級	1点	東京都豊島区 助言 R3.12.7 C0584	東日本総合計画株式会社	R3.11.22 R4.3.31	191221
東京都	葛飾区 一部	道路台帳	基準点測量	4級	30点	東京都葛飾区 助言 R3.12.7 C0585	有限会社伊藤測量事務所	R3.9.24 R5.3.16	191222
東京都	江戸川区 一部	道路台帳	基準点測量	3級	8点	東京都第五建設事務所 助言 R3.12.7 C0597	株式会社大洋測量設計	R3.11.15 R4.3.14	191334
東京都	中央区 一部	基準点管理	復旧測量(基準点)	再設3級	4点	東京都中央区 助言 R3.12.7 C0600	双葉航測株式会社	R3.10.5 R4.3.4	191340
東京都	狛江市 全域 小金井市 全域 調布市 全域 府中市 全域 三鷹市 全域 武蔵野市 全域	固定資産	数値撮影(デジタル)	地上画素寸法10cm	96.1km ²	東京都三鷹市 助言 R3.12.3 C0609	国際航業株式会社	R3.11.19 R4.2.28	191356
東京都	奥多摩町 一部	道路管理	数値図化	500	1km	東京都西多摩建設事務所 助言 R3.12.6 C0610	株式会社バスコ	R3.11.29 R4.3.3	191358
東京都	奥多摩町 一部	道路管理	現地測量(数値地形図作成)	500	0.01km ²	東京都西多摩建設事務所 助言 R3.12.6 C0612	株式会社バスコ	R3.11.29 R4.3.3	191418
東京都	品川区 一部	道路計画	復旧測量(基準点) 基準点測量 基準点測量 復旧測量(基準点)	2級 3級 4級 2級	1点 1点 53点 1点	東京都品川区 助言 R3.12.7 C0622	株式会社大輝	R3.12.7 R4.3.15	191468
東京都	西東京市 一部	基準点管理	復旧測量(基準点)	2級	2点	東京都西東京市 助言 R3.12.7 C0625	株式会社大輝	R3.12.7 R4.3.11	191472
東京都	狛江市 全域 小金井市 全域 調布市 全域 府中市 全域 三鷹市 全域 武蔵野市 全域	固定資産	数値撮影(デジタル)	地上画素寸法10cm	96.1km ²	東京都調布市 助言 R3.12.14 C0628	国際航業株式会社	R3.11.25 R4.1.17	191511
東京都	狛江市 全域 小金井市 全域 調布市 全域 府中市 全域 三鷹市 全域 武蔵野市 全域	固定資産	数値撮影(デジタル)	地上画素寸法10cm	96.1km ²	東京都府中市 助言 R3.12.14 C0629	国際航業株式会社	R3.11.29 R4.1.17	191513
東京都	港区 一部	土地区画整理	基準点測量	4級	69点	都市再生機構本部 助言 R3.12.16 C0633	日本測地設計株式会社	R3.12.13 R4.3.31	191530
東京都	港区 一部	基準点管理	復旧測量(基準点) 復旧測量(水準)	3級 3級	1点 1点	東京都港区 助言 R3.12.16 C0634	株式会社林事務所	R3.12.13 R4.3.30	191531
東京都	葛飾区 一部	地籍調査	基準点測量 基準点測量	4級 細部図根点	26点 32点	東京都葛飾区 助言 R3.12.16 C0635	株式会社グローバル測量設計	R3.7.16 R4.2.22	191533
東京都	国分寺市 一部	道路台帳	復旧測量(基準点)	3級	3点	東京都北多摩北部建設事務所 助言 R3.12.16 C0638	株式会社ヤチホ	R3.12.1 R4.2.17	191536
東京都	国分寺市 一部	基準点管理	基準点測量	3級	3点	東京都国分寺市 助言 R3.12.16 C0646	株式会社大輝	R3.12.16 R4.3.31	191553
東京都	新宿区 一部	基準点管理	復旧測量(基準点)	3級	1点	東京都第一建設事務所 助言 R3.12.16 C0647	藤和測量株式会社	R3.11.15 R3.12.27	191554
東京都	武蔵野市 全域 三鷹市 全域 府中市 全域 小金井市 全域 小金井市 全域 狛江市 全域	固定資産	数値撮影(デジタル)	地上画素寸法10cm	96.1km ²	東京都武蔵野市 助言 R3.12.14 C0649	国際航業株式会社	R3.12.1 R4.1.17	191559
東京都	足立区 一部	道路管理	基準点測量 基準点測量	3級 4級	2点 142点	東京都足立区 助言 R3.12.16 C0666	株式会社双葉	R3.12.6 R4.3.11	191667
東京都	町田市 全域	総合計画	数値撮影(デジタル) 同時調整 写真地形図作成(デジタルオルソ)	地上画素寸法10cm 1000 1000	71.55km ² 71.55km ² 71.55km ²	東京都町田市 助言 R3.12.21 C0674	朝日航洋株式会社	R3.12.20 R4.3.18	191692
東京都	葛飾区 一部	基準点管理	復旧測量(基準点)	移転3級	1点	東京都葛飾区 助言 R3.12.16 C0693	日本環境開発株式会社	R3.12.1 R4.8.15	191791
東京都	葛飾区 一部	道路台帳	基準点測量	4級	36点	東京都葛飾区 助言 R3.12.20 C0697	株式会社グローバル測量設計	R3.9.27 R4.3.17	191806
東京都	江戸川区 一部	道路管理	基準点測量	3級	8点	東京都第五建設事務所 助言 R3.12.20 C0699	中央航業株式会社	R3.12.1 R4.3.7	191808
東京都	狛江市 全域 小金井市 全域 調布市 全域 府中市 全域 三鷹市 全域 武蔵野市 全域	固定資産	数値撮影(デジタル)	地上画素寸法10cm	96.1km ²	東京都小金井市 助言 R3.12.22 C0707	国際航業株式会社	R3.12.10 R4.1.17	191880

都道府県名	測量地域	測量目的	測量種別	縮尺・等級	事業量	測量計画機関(助言番号)	測量作業機関	実施時期	ID	
東京都	青梅市 全域 羽村市 全域 あきる野市 全域 瑞穂町 全域 日の出町 全域	福生市 全域 固定資産	数値撮影(デジタル)	地上画素寸法16cm	241.76km ²	東京都青梅市 助言 R3.12.23 C0708	朝日航洋株式会社	R3.12.16 R4.3.18	191886	
東京都	青梅市 全域 羽村市 全域 あきる野市 全域 瑞穂町 全域 日の出町 全域	福生市 全域 固定資産	数値撮影(デジタル)	地上画素寸法16cm	241.76km ²	東京都福生市 助言 R3.12.23 C0709	朝日航洋株式会社	R3.12.16 R4.3.18	191890	
東京都	青梅市 全域 羽村市 全域 あきる野市 全域 瑞穂町 全域 日の出町 全域	福生市 全域 固定資産	数値撮影(デジタル)	地上画素寸法16cm	241.76km ²	東京都羽村市 助言 R3.12.23 C0710	朝日航洋株式会社	R3.12.16 R4.3.18	191894	
東京都	青梅市 全域 羽村市 全域 あきる野市 全域 瑞穂町 全域 日の出町 全域	福生市 全域 固定資産	数値撮影(デジタル)	地上画素寸法16cm	241.76km ²	東京都あきる野市 助言 R3.12.23 C0711	朝日航洋株式会社	R3.12.16 R4.3.18	191896	
東京都	青梅市 全域 羽村市 全域 あきる野市 全域 瑞穂町 全域 日の出町 全域	福生市 全域 固定資産	数値撮影(デジタル)	地上画素寸法16cm	241.76km ²	東京都瑞穂町 助言 R3.12.23 C0712	朝日航洋株式会社	R3.12.16 R4.3.18	191898	
東京都	青梅市 全域 羽村市 全域 あきる野市 全域 瑞穂町 全域 日の出町 全域	福生市 全域 固定資産	数値撮影(デジタル)	地上画素寸法16cm	241.76km ²	東京都日の出町 助言 R3.12.23 C0713	朝日航洋株式会社	R3.12.16 R4.3.18	191900	
東京都	調布市 一部	基準点管理	復旧測量(基準点)	移転3級	1点	東京都調布市 助言 R3.12.22 C0729	富田測量	R2.8.27 R4.1.31	192898	
東京都	奥多摩町 全域 檜原村 全域	砂防計画	数値撮影(デジタル) 同時調整	地上画素寸法18cm 2500	330.9km ² 330.9km ²	東京都建設局西多摩建設事務所 助言 R3.12.24 C0735	アジア航測株式会社	R3.12.22 R4.1.15	192912	
東京都	墨田区 一部 葛飾区 一部 江戸川区 一部	河川管理	UAV写真測量(三次元点群) UAVレーザ測量	地上画素寸法2cm 500	0.07km ² 0.23km ²	関東地方整備局荒川下流河川事務所 助言 R3.12.27 C0739	株式会社バスコ	R3.12.17 R4.2.9	192934	
東京都	西東京市 一部	基準点管理	復旧測量(基準点)	3級	1点	東京都西東京市 助言 R3.12.27 C0741	森田測量有限会社	R3.12.1 R4.2.10	192944	
東京都	西東京市 一部	基準点管理	復旧測量(基準点) 基準点測量	再設3級 3級	1点 1点	東京都西東京市 助言 R3.12.27 C0742	光成測量株式会社	R3.12.20 R4.1.25	192947	
東京都	豊島区 一部	基準点管理	基準点測量 基準点測量	3級 4級	3点 39点	東京都豊島区 助言 R3.12.27 C0750	株式会社双葉	R3.12.22 R4.3.31	192967	
東京都	千代田区 一部	地籍調査	基準点測量		1点	東京都千代田区 助言 R3.12.27 C0753	株式会社アイフィス測量設計	R3.12.20 R4.1.31	192973	
東京都	東村山市 一部 東久留米市 一部	道路台帳	復旧測量(基準点) 基準点測量	改測3級 3級節点	9点 5点	東京都北多摩北部建設事務所 助言 R4.1.12 C0764	株式会社プランニングマップ	R3.12.14 R4.3.9	193034	
東京都	狛江市 全域 調布市 全域 三鷹市 全域	小金井市 全域 府中市 全域 武蔵野市 全域	数値撮影(デジタル)	地上画素寸法10cm	96.1km ²	東京都狛江市 助言 R4.1.6 C0768	国際航業株式会社	R3.12.15 R4.1.17	193044	
東京都	日の出町 一部	道路台帳	復旧測量(基準点)	3級	2点	東京都西多摩建設事務所 助言 R4.1.28 C0779	大同情報技術株式会社	R3.10.25 R4.2.25	193137	
東京都	港区 一部	基準点管理	復旧測量(基準点)	3級	1点	東京都第一建設事務所 助言 R4.1.14 C0789	株式会社早川測量	R3.12.1 R4.1.31	193161	
東京都	葛飾区 一部	地籍調査	基準点測量 基準点測量	4級 細部図根点	3点 19点	東京都葛飾区 助言 R4.1.14 C0791	国際測地株式会社	R3.7.19 R4.2.24	193169	
東京都	足立区 一部	その他	現地測量(数値地形図作成) 基準点測量	3級 3級	10点 1点	東京都足立区 助言 R4.1.14 C0803	株式会社双葉	R3.12.22 R4.3.15	193253	
東京都	八王子市 一部	基準点管理	復旧測量(基準点)	3級	1点	東京都八王子市 助言 R4.1.14 C0809	株式会社創造開発社	R4.2.1 R4.4.30	193262	
東京都	西東京市 一部	基準点管理	復旧測量(基準点)	3級	1点	東京都西東京市 助言 R4.1.26 C0810	東京技工株式会社	R4.1.7 R4.3.31	193264	
東京都	千代田区 一部	基準点管理	復旧測量(基準点)	3級	1点	東京都千代田区 助言 R4.1.26 C0818	株式会社日測	R4.1.17 R4.3.21	193283	
東京都	練馬区 一部	地籍調査	基準点測量	3級	1点	東京都練馬区 助言 R4.1.26 C0828	株式会社シビック	R3.11.29 R4.3.18	193365	
東京都	東久留米市 一部	基準点管理	復旧測量(基準点)	3級	1点	東京都東久留米市 助言 R4.1.26 C0830	株式会社測技社	R3.11.26 R4.3.25	193372	
東京都	瑞穂町 一部	道路計画	基準点測量 基準点測量 現地測量(数値地形図作成)	3級 4級	3点 50点 0.15km ²	東京都西多摩建設事務所 助言 R4.2.8 C0832	株式会社ダイアシティブランニング	R3.12.6 R4.3.1	193376	
東京都	福生市 一部	基準点管理	復旧測量(基準点)	3級	2点	東京都福生市 助言 R4.1.26 C0833	国際測地株式会社	R4.1.31 R4.3.31	193380	
東京都	目黒区 一部 品川区 一部	地籍調査	基準点測量	4級	54点	東京都目黒区 助言 R4.1.26 C0837	大和測量設計株式会社	R4.1.13 R4.3.11	193401	
東京都	瑞穂町 全域 あきる野市 一部 羽村市 全域 武蔵村山市 全域 東久留米市 全域 清瀬市 全域 福生市 全域 東村山市 全域 小金井市 一部 青梅市 一部 立川市 一部 練馬区 全域 荒川区 一部 豊島区 一部 中野区 一部 川口市 一部 さいたま市 一部 川越市 全域 蕨市 全域 狭山市 全域 志木市 全域 入間市 全域 坂戸市 一部 新座市 全域 ふじみ野市 全域 三芳町 全域 日高市 一部	西東京市 全域 東大和市 全域 国分寺市 一部 小平市 全域 昭島市 一部 武蔵野市 一部 足立区 一部 板橋区 全域 北区 全域 杉並区 一部 文京区 一部 所沢市 全域	河川管理	数値撮影(デジタル) 同時調整	地上画素寸法20cm 2500	403.366km ² 403.366km ²	関東地方整備局荒川下流河川事務所 助言 R4.2.1 C0847	株式会社バスコ	R4.1.19 R4.3.31	193450
東京都	足立区 一部	総合計画	基準点測量	4級	35点	独立行政法人都市再生機構東日本賃貸住宅本部 助言 R4.2.1 C0849	太平洋航業株式会社	R3.12.25 R4.5.13	193476	
東京都	千代田区 一部 新宿区 一部 中野区 一部	基準点管理	復旧測量(基準点)	改測	31点	東京都 助言 R4.2.1 C0850	株式会社日測	R4.1.24 R4.3.11	193477	
東京都	港区 一部 渋谷区 一部	目黒区 一部	基準点管理	復旧測量(基準点)	改測	56点	東京都 助言 R4.2.1 C0851	株式会社ツカサ測量設計	R3.12.28 R4.3.11	193479
東京都	杉並区 一部 練馬区 一部	基準点管理	復旧測量(基準点)	改測	33点	東京都 助言 R4.2.1 C0861	株式会社測技社	R3.12.28 R4.3.11	193535	
東京都	三宅村 一部	地盤変動調査	水準測量	1級	64.2km	東京都土木技術支援・人材育成センター 助言 R4.2.14 C0863	株式会社オリス	R3.9.30 R4.2.28	193539	
東京都	目黒区 一部	基準点管理	復旧測量(基準点) 復旧測量(基準点)	2級 4級	1点 11点	東京都目黒区 助言 R4.2.14 C0875	画地測量設計株式会社	R3.12.2 R4.3.14	193678	
東京都	中野区 一部	基準点管理	復旧測量(基準点)	3級	3点	東京都中野区 助言 R4.2.16 C0881	双葉航測株式会社	R4.2.7 R4.3.22	193717	

都道府県名	測量地域	測量目的	測量種別	縮尺・等級	事業量	測量計画機関(助言番号)	測量作業機関	実施時期	ID	
東京都	大島町 一部	基準点管理	基準点測量	3級	6点	東京都大島支庁 助言 R4.2.25 C0889	株式会社ツカサ測量設計	R4.1.27 R4.3.28	193772	
東京都	千代田区 一部	地籍調査	復旧測量(基準点)	地籍図根多角点	13点	東京都千代田区 助言 R4.2.25 C0891	昭和株式会社	R4.2.18 R4.3.28	193781	
東京都	千代田区 一部	地籍調査	復旧測量(基準点)	3級 地籍図根多角点	4点 9点	東京都千代田区 助言 R4.2.25 C0892	昭和株式会社	R4.2.21 R4.3.25	193782	
東京都	西東京市 一部	基準点管理	復旧測量(基準点)	3級	1点	東京都西東京市 助言 R4.2.25 C0899	稲垣測量設計株式会社	R4.2.20 R4.3.31	193829	
東京都	足立区 一部	道路管理	復旧測量(基準点)	3級	13点	東京都足立区 助言 R4.3.8 C0904	株式会社双葉	R4.2.21 R4.3.25	193896	
東京都	足立区 一部 葛飾区 一部 江戸川区 一部 五霞町 一部	河川管理	数値図化(同時調整含む) 数値図化(同時調整含む) 修正測量 修正測量	2500 1000 2500 1000	2.6km ² 1.7km ² 64.4km ² 6.1km ²	関東地方整備局江戸川河川事務所 助言 R4.3.14 C0915	三和航測株式会社	R3.12.9 R4.3.31	193989	
千葉県 茨城県 埼玉県	野田市 一部 市川市 一部 八潮市 一部 流山市 一部 松伏町 一部 草加市 一部 吉川市 一部	柏市 一部 松戸市 一部 三郷市 一部 杉戸町 一部 春日部市 一部 幸手市 一部								
東京都	江東区 一部	基準点管理	基準点測量	2級	1点	関東地方整備局東京港湾事務所 助言 R4.3.18 C0925	真栄測量株式会社	R4.3.18 R4.3.30	194039	
東京都	渋谷区 一部	地籍調査	基準点測量	4級	56点	東京都渋谷区 助言 C0929	株式会社中庭測量コンサルタント	R3.10.25 R4.2.28	194072	
東京都	稲城市 一部	基準点管理	復旧測量(基準点)	移転2級	1点	東京都稲城市 助言 R4.3.28 C0933	株式会社創造開発社	R4.3.1 R4.8.30	194091	
東京都	新宿区 一部	都市計画	基準点測量	4級	58点	独立行政法人都市再生機構東日本都市再生本部 助言 R4.3.28 C0934	双葉航測株式会社	R4.3.28 R4.9.30	194105	
東京都	渋谷区 一部	都市計画	基準点測量 現地測量(数値地形図作成)	4級 250	32点 0.029km ²	渋谷駅北地区市街地再開発準備組合 助言 R4.4.7 C0941	昭和株式会社	R4.3.25 R4.6.30	194160	
神奈川県	厚木市 一部	河川管理	基準点測量	4級	101点	神奈川県厚木土木事務所 助言 R3.4.15 C0004	大栄測量設計株式会社	R3.5 R3.9.30	185987	
神奈川県	横浜市 一部	地すべり対策	基準点測量 その他の応用測量	4級	21点 0.005km ²	神奈川県横浜川崎治水事務所 助言 R3.4.27 C0011	ラソス株式会社	R3.4.20 R3.6.30	186057	
神奈川県	横浜市 一部	地すべり対策	基準点測量	4級	18点	神奈川県横浜川崎治水事務所 助言 R3.4.27 C0012	株式会社川久保企画	R3.4.20 R3.6.30	186058	
神奈川県	横浜市 一部	地すべり対策	基準点測量 その他の応用測量	4級	37点 0.0049km ²	神奈川県横浜川崎治水事務所 助言 R3.4.27 C0013	ラソス株式会社	R3.5.1 R3.7.30	186059	
神奈川県	逗子市 一部	砂防計画	基準点測量 路線測量 用地測量 現地測量(数値地形図作成)	4級 250	14点 0.005km ² 0.0076km ² 0.008km ²	神奈川県横須賀土木事務所 助言 R3.4.19 C0014	株式会社川坂コンサルタント	R3.4.19 R3.7.30	186060	
神奈川県	厚木市 一部	河川管理	基準点測量 用地測量	4級	17点 0.004km ²	神奈川県厚木土木事務所 助言 R3.4.19 C0015	三枝測量設計株式会社	R3.4.20 R3.9.30	186061	
神奈川県	厚木市 一部	河川管理	基準点測量 用地測量	4級	15点 0.0022km ²	神奈川県厚木土木事務所 助言 R3.4.19 C0016	有限会社井ノ測量設計	R3.4.26 R3.9.30	186062	
神奈川県	開成町 一部 松田町 一部 南足柄市 一部 小山町 一部	山北町 一部 大井町 一部 小田原市 一部	河川管理	航空レーザ測量	500	7.5km ²	神奈川県東西土木事務所 助言 R3.4.23 C0022	アジア航測株式会社	R3.4.16 R3.12.24	186099
神奈川県	横須賀市 一部	その他	基準点測量 路線測量 現地測量(数値地形図作成) 水準測量	4級 250 簡級	35点 0.73km ² 0.025km ² 0.1km	神奈川県横須賀土木事務所 助言 R3.4.27 C0024	有限会社三浦建築測量	R3.4.27 R3.6.30	186103	
神奈川県	逗子市 一部	砂防計画	基準点測量 現地測量(数値地形図作成) 路線測量	4級 250	26点 0.034km ² 0.22km	神奈川県横須賀土木事務所 助言 R3.5.13 C0033	有限会社府川測量事務所	R3.5.1 R3.7.30	186196	
神奈川県	鎌倉市 一部	地すべり対策	基準点測量 用地測量 路線測量 現地測量(数値地形図作成)	4級 250	14点 0.036km ² 0.1km ² 0.0006km ²	神奈川県藤沢土木事務所 助言 R3.5.13 C0035	株式会社広国設計	R3.2.25 R3.9.30	186225	
神奈川県	横浜市 一部 横須賀市 一部	その他	基準点測量 用地測量	4級 施設測量	18点 0.0033km ²	防衛省南関東防衛局 助言 R3.5.13 C0038	株式会社湘南ウィステリア	R3.3.16 R3.8.31	186230	
神奈川県	秦野市 一部	その他	路線測量		0.28km	神奈川県平塚土木事務所 助言 R3.5.14 C0053	株式会社湘南	R3.5.10 R3.7.30	186346	
神奈川県	秦野市 一部	その他	路線測量		0.11km	神奈川県平塚土木事務所 助言 R3.5.26 C0061	株式会社中央測量	R3.5.10 R3.7.30	186410	
神奈川県	横浜市 一部	土地区画整理	基準点測量	3級	9点	大場第四土地区画整理組合 助言 R3.5.26 C0062	日本都市整備株式会社	R3.5.1 R3.6.30	186474	
神奈川県	厚木市 一部	河川管理	基準点測量 用地測量	4級	34点 0.0047km ²	神奈川県厚木土木事務所 助言 R3.5.26 C0066	興亜測量有限公司	R3.5.26 R3.9.30	186483	
神奈川県	清川村 一部	河川計画	基準点測量	4級	55点	神奈川県厚木土木事務所 助言 R3.5.26 C0067	厚木測量設計株式会社	R3.3.8 R3.9.30	186484	
神奈川県	茅ヶ崎市 一部	基準点管理	復旧測量(基準点)	3級	1点	神奈川県茅ヶ崎市 助言 R3.5.31 C0077	株式会社ランドサーベイ	R3.5.21 R3.12.31	186608	
神奈川県	横須賀市 全域	都市計画	修正測量	2500	100.83km ²	神奈川県横須賀市 助言 R3.6.7 C0084	株式会社バスコ	R3.5.28 R4.3.31	186636	
神奈川県	南足柄市 一部	道路計画	基準点測量 基準点測量 基準点測量	2級 3級 4級	16点 5点 129点	神奈川県東西土木事務所 助言 R3.6.7 C0088	株式会社大東	R3.2.26 R3.10.31	186708	
神奈川県	海老名市 一部	基準点管理	復旧測量(基準点)	再設3級	2点	神奈川県海老名市 助言 R3.6.16 C0104	西山測量株式会社	R3.5.24 R3.8.13	186905	
神奈川県	横浜市 一部	その他	基準点測量	4級	45点	防衛省南関東防衛局 助言 R3.6.16 C0105	大和測量設計株式会社	R3.3.31 R3.12.28	186907	
神奈川県	小田原市 一部	砂防計画	基準点測量 基準点測量 路線測量	2級 4級	3点 19点 0.38km	神奈川県東西土木事務所小田原土木センター 助言 R3.6.23 C0117	株式会社小田原測量設計	R3.6.21 R3.9.30	187073	
神奈川県	綾瀬市 全域	都市計画	数値図化 地図編集	2500 10000	22.14km ² 22.14km ²	神奈川県綾瀬市 助言 R3.7.2 C0124	朝日航洋株式会社	R3.5.25 R4.3.18	187144	
神奈川県	寒川町 一部	道路管理	基準点測量 路線測量 現地測量(数値地形図作成)	4級 500	36点 1.14km ² 0.065km ²	神奈川県藤沢土木事務所 助言 R3.7.2 C0127	有限会社ハタ測量	R3.7.2 R3.8.31	187224	
神奈川県	鎌倉市 一部	その他	基準点測量 路線測量 現地測量(数値地形図作成) 用地測量	4級 500	10点 0.06km ² 0.004km ² 0.238km ²	神奈川県藤沢土木事務所 助言 R3.7.2 C0129	有限会社明成測量調査設計	R3.6.28 R3.9.30	187227	
神奈川県	愛川町 全域	都市計画	修正測量 地図編集	2500 10000	34.28km ² 34.28km ²	神奈川県愛川町 助言 R3.7.5 C0136	国際航業株式会社	R3.6.22 R4.1.31	187268	

都道府県名	測量地域	測量目的	測量種別	縮尺・等級	事業量	測量計画機関(助言番号)	測量作業機関	実施時期	ID
神奈川県	座間市 全域	都市計画	数値図化	2500	17.57km ²	神奈川県座間市 助言 R3.7.7 C0140	株式会社バスコ	R3.6.24 R4.3.11	187345
神奈川県	秦野市 一部	都市計画	数値図化	2500	54km ²	神奈川県秦野市 助言 R3.7.7 C0141	株式会社バスコ	R3.6.2 R4.3.22	187347
神奈川県	秦野市 一部	河川管理	路線測量 基準点測量	4級	0.67km 21点	神奈川県平塚土木事務所 助言 R3.7.7 C0144	有限会社ミナミ測量	R3.6.4 R3.12.17	187384
神奈川県	逗子市 一部	砂防計画	基準点測量 路線測量 用地測量 現地測量(数値地形図作成)	4級 250	8点 0.1km 0.42km ² 0.004km ²	神奈川県横須賀土木事務所 助言 R3.7.7 C0145	有限会社七一三測量	R3.6.15 R3.10.29	187385
神奈川県	横浜市 一部	道路管理	基準点測量	4級	12点	神奈川県住宅営繕事務所 助言 R3.7.7 C0150	東京レコン株式会社	R3.6.3 R3.8.31	187393
神奈川県	海老名市 一部	基準点管理	復旧測量(基準点)	再設3級	1点	神奈川県海老名市 助言 R3.7.7 C0151	株式会社エフ・シー	R3.7.1 R3.9.10	187394
神奈川県	大磯町 全域	都市計画	修正測量 地図編集	2500 10000	17.23km ² 17.23km ²	神奈川県大磯町 助言 R3.7.15 C0169	国際航業株式会社	R3.7.5 R4.2.28	187604
神奈川県	葉山町 一部	河川管理	基準点測量 路線測量 基準点測量 現地測量(数値地形図作成)	3級 4級 250	2点 0.06km 14点 0.003km ²	神奈川県横須賀土木事務所 助言 R3.7.19 C0182	太平測量設計株式会社	R3.7.19 R3.8.31	187760
神奈川県	川崎市 一部	地盤変動 調査	水準測量	1級	191km	神奈川県川崎市 助言 R3.7.19 C0187	株式会社カワコン	R3.8.23 R4.3.18	187776
神奈川県	茅ヶ崎市 一部	河川管理	基準点測量 路線測量 現地測量(数値地形図作成)	4級 500	60点 2km 0.12km ²	神奈川県藤沢土木事務所 助言 R3.7.19 C0189	株式会社日新測量設計	R3.6.28 R3.11.30	187823
神奈川県	三浦市 全域	都市計画	数値図化	2500	31.44km ²	神奈川県三浦市 助言 R3.7.27 C0194	朝日航洋株式会社	R3.7.13 R5.2.28	187893
神奈川県	大磯町 一部	道路計画	基準点測量 基準点測量 水準測量 地上レーザ測量	2級 4級 3級 500	1点 10点 1.1km 0.024km ²	関東地方整備局横浜国道事務所 助言 R3.7.28 C0195	株式会社オリエンタル コンサルタンツ	R3.6.11 R3.8.31	187930
神奈川県	秦野市 一部	その他	現地測量(数値地形図作成)	250	0.06km ²	神奈川県平塚土木事務所 助言 R3.7.26 C0198	株式会社大地測量設計	R3.6.25 R3.8.31	187937
神奈川県	海老名市 一部	基準点管理	復旧測量(基準点)	2級	1点	神奈川県海老名市 助言 R3.7.26 C0203	西山測量株式会社	R3.7.26 R4.10.31	187952
神奈川県	開成町 全域	都市計画	修正測量 地図編集 地図編集	2500 5000 10000	6.55km ² 6.55km ² 6.55km ²	神奈川県開成町 助言 R3.7.29 C0207	株式会社こうそく	R3.7.20 R3.11.30	188006
神奈川県	横須賀市 一部	砂防計画	基準点測量 路線測量 用地測量 現地測量(数値地形図作成)	4級 500	19点 0.25km 2.03km ² 0.037km ²	神奈川県横須賀土木事務所 助言 R3.8.3 C0215	有限会社七一三測量	R3.7.21 R3.12.14	188145
神奈川県	横須賀市 一部	砂防計画	基準点測量 路線測量 用地測量 現地測量(数値地形図作成)	4級 250	23点 0.08km 0.01km ² 0.01km ²	神奈川県横須賀土木事務所 助言 R3.8.3 C0223	有限会社七一三測量	R3.6.15 R3.10.29	188221
神奈川県	横浜市 一部	道路計画	MMS計測 数値図化 水準測量 基準点測量	500 500 4級 4級	3.2km 0.09km ² 6.4km 64点	神奈川県横浜市 助言 R3.8.20 C0233	朝日航洋株式会社	R3.8.2 R3.12.17	188369
神奈川県	伊勢原市 一部	都市計画	基準点測量	4級	25点	関東地方整備局川崎国道事務所 助言 R3.8.25 C0239	株式会社建城社	R3.8.25 R3.11.30	188543
神奈川県	秦野市 一部	都市計画	基準点測量	4級	6点	関東地方整備局川崎国道事務所 助言 R3.8.25 C0240	株式会社建城社	R3.8.25 R3.11.30	188544
神奈川県	秦野市 一部	都市計画	基準点測量	4級	31点	関東地方整備局川崎国道事務所 助言 R3.8.25 C0241	株式会社建城社	R3.8.25 R3.11.30	188545
神奈川県	秦野市 一部	都市計画	基準点測量	4級	68点	関東地方整備局川崎国道事務所 助言 R3.8.25 C0242	株式会社建城社	R3.8.25 R3.11.30	188546
神奈川県	茅ヶ崎市 一部	道路管理	基準点測量 用地測量	4級	23点 0.003km ²	神奈川県藤沢土木事務所 助言 R3.8.20 C0244	株式会社湘南ウィステリア	R3.7.5 R3.11.30	188550
神奈川県	海老名市 一部	基準点管理	復旧測量(基準点)	再設3級	1点	神奈川県海老名市 助言 R3.8.20 C0246	西山測量株式会社	R3.8.1 R4.10.29	188553
神奈川県	横須賀市 一部	砂防計画	基準点測量 現地測量(数値地形図作成) 路線測量	4級 250	21点 0.013km ² 0.13km	神奈川県横須賀土木事務所 助言 R3.8.20 C0247	有限会社磐城	R3.8.16 R3.11.30	188554
神奈川県	横須賀市 一部	砂防計画	基準点測量 路線測量 用地測量 現地測量(数値地形図作成)	4級 500	25点 0.15km 0.02km ² 0.02km ²	神奈川県横須賀土木事務所 助言 R3.8.20 C0248	有限会社府川測量設計	R3.6.15 R3.10.29	188555
神奈川県	横須賀市 一部	砂防計画	基準点測量 路線測量 用地測量 現地測量(数値地形図作成)	4級 500	7点 0.02km 0.09km ² 0.002km ²	神奈川県横須賀土木事務所 助言 R3.8.20 C0251	太平測量設計株式会社	R3.6.15 R3.10.29	188562
神奈川県	横浜市 一部	地すべり対策	基準点測量	4級	22点	神奈川県横浜川崎治水事務所 助言 R3.8.20 C0252	株式会社ランド・プランニング	R3.8.4 R3.10.29	188563
神奈川県	伊勢原市 全域	都市計画	修正測量	2500	55.56km ²	神奈川県伊勢原市 助言 R3.8.20 C0263	株式会社バスコ	R3.6.9 R4.3.18	188641
神奈川県	大井町 一部	道路台帳	MMS計測 数値図化	500 500	0.67km 0.67km	神奈川県大井町 助言 R3.8.30 C0267	株式会社バスコ	R3.8.30 R4.1.14	188702
神奈川県	三浦市 一部	その他	基準点測量	4級	42点	神奈川県三浦市 助言 R3.8.27 C0276	株式会社辰巳測量設計	R3.7.20 R4.3.18	188849
神奈川県	秦野市 一部	河川管理	基準点測量 路線測量 現地測量(数値地形図作成)	4級 500	19点 0.8km 0.052km ²	神奈川県平塚土木事務所 助言 R3.8.27 C0280	株式会社大地測量設計	R3.7.30 R3.11.30	188854
神奈川県	茅ヶ崎市 一部	地盤変動 調査	水準測量	1級	46.25km	神奈川県茅ヶ崎市 助言 R3.9.6 C0283	株式会社中央工測事務所	R3.9.6 R4.3.22	188984
神奈川県	愛川町 一部	河川管理	用地測量		0.005km ²	神奈川県厚木土木事務所 助言 R3.9.6 C0285	有限会社高橋測量設計事務所	R3.9.10 R4.1.31	188987
神奈川県	茅ヶ崎市 一部	河川計画	基準点測量 路線測量	4級	14点 0.7km	神奈川県藤沢土木事務所 助言 R3.9.6 C0288	有限会社明成測量調査設計	R3.6.14 R3.10.29	188990
神奈川県	湯河原町 一部	地籍調査	復旧測量(基準点) 復旧測量(基準点) 復旧測量(基準点)	座標補正街区多角点 座標補正街区多角点 節点	3点 17点 39点	神奈川県湯河原町 助言 R3.9.6 C0289	小田測量事務所	R3.9.13 R3.10.29	188991
神奈川県	平塚市 一部 伊勢原市 一部	道路計画	数値図化(同時調整含む)	1000	1.33km ²	神奈川県平塚土木事務所 助言 R3.9.15 C0297	株式会社日建技術コンサルタンツ	R3.7.15 R3.10.29	189021
神奈川県	大井町 全域	都市計画	数値図化	2500	14.38km ²	神奈川県大井町 助言 R3.9.13 C0305	株式会社バスコ	R3.8.26 R4.3.25	189039

都道府県名	測量地域	測量目的	測量種別	縮尺・等級	事業量	測量計画機関(助言番号)	測量作業機関	実施時期	ID	
神奈川県	横浜市 一部	基準点管理	基準点測量	3級	1点	関東地方整備局横浜国道事務所 助言 R3.9.9 C0311	有限会社七一三測量社	R3.4.1 R3.5.31	189049	
神奈川県	茅ヶ崎市 一部	道路管理	基準点測量 用地測量	4級	12点 0.003km ²	神奈川県藤沢土木事務所 助言 R3.9.9 C0317	西武測量設計株式会社	R3.7.13 R3.11.30	189167	
神奈川県	海老名市 全域	地盤変動調査	水準測量	1級	57km 94点	神奈川県海老名市 助言 R3.9.9 C0322	有限会社藤井測量設計	R3.8.18 R4.3.15	189175	
神奈川県	横浜市 一部	河川管理	基準点測量	4級	10点	神奈川県横浜川崎治水事務所 助言 R3.9.9 C0325	株式会社川久保企画	R3.7.30 R3.11.30	189180	
神奈川県	伊勢原市 一部	その他	用地測量		0.006km ²	神奈川県平塚土木事務所 助言 R3.9.27 C0336	勝部測量設計株式会社	R3.8.6 R3.11.30	189383	
神奈川県	横浜市 一部	その他	基準点測量 基準点測量 路線測量 現地測量(数値地形図作成) 用地測量	3級 4級 500	6点 28点 0.19km 0.01km ² 0.006km ²	神奈川県横浜川崎治水事務所 助言 R3.10.5 C0338	日本都市整備株式会社	R3.7.26 R3.12.15	189387	
神奈川県	茅ヶ崎市 一部	河川管理	基準点測量 路線測量 現地測量(数値地形図作成)	4級 500	47点 1.54km 0.089km ²	神奈川県藤沢土木事務所 助言 R3.9.27 C0341	東湘測量設計株式会社	R3.8.26 R4.1.31	189394	
神奈川県	平塚市 一部	その他	用地測量 その他		0.008km ²	神奈川県平塚土木事務所 助言 R3.9.27 C0359	オガワ測量設計株式会社	R3.7.12 R3.9.30	189545	
神奈川県	秦野市 一部	砂防計画	基準点測量 基準点測量 路線測量 現地測量(数値地形図作成)	3級 4級	3点 34点 0.6km 0.042km ²	神奈川県平塚土木事務所 助言 R3.10.7 C0360	有限会社山口測量コンサルtant	R3.7.12 R3.12.24	189546	
神奈川県	横浜市 一部	都市計画	数値図化	2500	43.3km ²	神奈川県横浜市 助言 R3.10.8 C0395	株式会社バスコ	R3.9.30 R4.3.31	189841	
神奈川県	横浜市 一部	河川管理	基準点測量 基準点測量 基準点測量	1級 3級 4級	25点 204点 55点	関東地方整備局京浜河川事務所 助言 R3.10.7 C0396	国際測地株式会社	R3.9.29 R4.1.31	189847	
神奈川県	横浜市 一部	その他	基準点測量	4級	15点	神奈川県横浜川崎治水事務所 助言 R3.10.14 C0407	株式会社ケント技研	R3.10.11 R4.1.20	189944	
神奈川県	葉山町 一部	その他	基準点測量 用地測量	4級	25点 0.008km ²	神奈川県横須賀土木事務所 助言 R3.10.14 C0408	有限会社府川測量事務所	R3.10.1 R3.11.30	189945	
神奈川県	海老名市 一部	基準点管理	復旧測量(基準点)	移転3級	1点	神奈川県海老名市 助言 R3.10.29 C0420	大輝測量株式会社	R3.10.13 R4.1.15	190065	
神奈川県	藤沢市 一部	道路台帳	修正測量 復旧測量(基準点)	500 3級	0.038km ² 2点	神奈川県藤沢市 助言 R3.10.29 C0428	有限会社ハタ測量	R3.10.29 R4.1.31	190113	
神奈川県	伊勢原市 一部	河川管理	基準点測量 路線測量 現地測量(数値地形図作成)	4級 500	31点 0.65km 0.046km ²	神奈川県平塚土木事務所 助言 R3.10.29 C0430	有限会社富士測量事務所	R3.10.13 R4.1.31	190176	
神奈川県	横浜市 一部	地すべり対策	基準点測量	4級	61点	神奈川県横浜川崎治水事務所 助言 R3.10.29 C0431	昭と測量設計株式会社	R3.10.13 R4.1.31	190177	
神奈川県	小田原市 一部	道路計画	基準点測量 用地測量	4級	3点 0.006km ²	神奈川県西土木事務所小田原土木センター 助言 R3.10.29 C0432	三洋測量設計株式会社	R3.11.1 R4.1.31	190178	
神奈川県	伊勢原市 一部	道路計画	基準点測量	4級	43点	神奈川県平塚土木事務所 助言 R3.10.29 C0437	有限会社山口測量コンサルtant	R3.8.17 R3.12.28	190264	
神奈川県	海老名市 一部	道路台帳	基準点測量 路線測量	4級	38点 1.03km	神奈川県厚木土木事務所 助言 R3.10.29 C0441	株式会社 八郷測量設計	R3.7.15 R3.11.30	190273	
神奈川県	寒川町 一部	地盤変動調査	水準測量	1級	21.74km	神奈川県寒川町 助言 R3.10.29 C0443	三枝測量設計株式会社	R3.12.1 R3.12.31	190276	
神奈川県	愛川町 一部 大井町 全域 寒川町 全域	松田町 一部 中井町 一部 平塚市 全域	固定資産 数値撮影(デジタル) 同時調整 写真地図作成(デジタルオルソ)	地上画素寸12cm 1000 1000	260.12km ² 260.12km ² 260.12km ²	神奈川県空中写真共同入手推進協議会 助言 R3.10.29 C0451	国際航業株式会社	R3.10.15 R4.3.18	190332	
神奈川県	二宮町 全域 寒川町 一部 綾瀬市 一部 伊勢原市 一部 厚木市 一部 逗子市 全域 藤沢市 一部 平塚市 全域 横浜 一部	大磯町 全域 葉山町 全域 海老名市 一部 大和市 一部 三浦市 全域 茅ヶ崎市 全域 鎌倉市 一部 横須賀市 全域	森林計画	航空レーザ測量	500	560.4km ²	神奈川県 助言 R3.11.4 C0468	アジア航測株式会社	R3.10.14 R4.3.15	190487
神奈川県	横須賀市 一部	道路台帳	基準点測量 路線測量 用地測量	4級	30点 0.9km 0.78km ²	神奈川県横須賀土木事務所 助言 R3.11.2 C0480	株式会社創和技術	R3.10.1 R4.2.28	190571	
神奈川県	横浜市 一部	地盤変動調査	水準測量	1級	89.7km	神奈川県横浜市 助言 R3.11.4 C0481	株式会社中央工測事務所	R3.11.10 R4.3.31	190582	
神奈川県	川崎市 一部	その他	基準点測量 その他	2級 500	1点 0.276km ²	法務省横浜地方務局 助言 R3.11.11 C0483	西田貴磨士地家屋調査士事務所	R2.11.10 R5.3.31	190592	
神奈川県	平塚市 一部	その他	基準点測量 路線測量 現地測量(数値地形図作成)	4級 500	23点 0.5km	神奈川県平塚土木事務所 助言 R3.11.11 C0490	オガワ測量設計株式会社	R3.10.11 R4.2.28	190692	
神奈川県	秦野市 一部	河川管理	基準点測量 路線測量 現地測量(数値地形図作成)	4級 500	21点 0.6km 0.024km	神奈川県平塚土木事務所 助言 R3.11.11 C0491	株式会社ぎんが	R3.10.13 R4.2.28	190694	
神奈川県	横須賀市 一部	その他	基準点測量 路線測量 用地測量 現地測量(数値地形図作成)	4級 250	9点 0.111km 0.00579km ² 0.00284km ²	神奈川県横須賀土木事務所 助言 R3.11.11 C0493	株式会社 槽	R3.10.7 R4.2.28	190699	
神奈川県	横須賀市 一部	その他	基準点測量 路線測量 用地測量 現地測量(数値地形図作成)	4級 250	17点 0.05km 0.0024km ² 0.006km ²	神奈川県横須賀土木事務所 助言 R3.11.11 C0494	太平測量設計株式会社	R3.10.29 R4.2.15	190700	
神奈川県	横須賀市 一部	その他	基準点測量 路線測量 用地測量 現地測量(数値地形図作成)	4級 250	19点 0.08km 0.00579km ² 0.00496km ²	神奈川県横須賀土木事務所 助言 R3.11.11 C0496	株式会社 槽	R3.10.7 R4.2.28	190710	
神奈川県	川崎市 一部	その他	基準点測量 その他	2級 500	1点 114km ²	法務省横浜地方務局 助言 R3.11.16 C0501	西田貴磨士地家屋調査士事務所	R2.11.10 R5.3.31	190855	
神奈川県	川崎市 一部	基準点管理	基準点測量	3級	47点	神奈川県川崎市 助言 R3.11.16 C0502	株式会社ランドサーベイ	R3.11.22 R4.3.15	190857	
神奈川県	鎌倉市 一部	地盤変動調査	水準測量	1級	10km	神奈川県鎌倉市 助言 R3.11.16 C0503	株式会社中央工測事務所	R3.11.16 R4.3.31	190858	
神奈川県	秦野市 一部	道路計画	基準点測量	3級	8点	関東地方整備局横浜国道事務所 助言 R3.11.16 C0506	神奈川県調査設計株式会社	R3.11.1 R4.3.15	190878	
神奈川県	横浜市 一部	道路計画	基準点測量	3級	4点	関東地方整備局横浜国道事務所 助言 R3.11.16 C0507	神奈川県調査設計株式会社	R3.11.1 R4.3.15	190879	

都道府県名	測量地域	測量目的	測量種別	縮尺・等級	事業量	測量計画機関(助言番号)	測量作業機関	実施時期	ID
神奈川県	鎌倉市 一部	その他	基準点測量 路線測量 用地測量 現地測量(数値地形図作成)	4級 250	15点 0.1km 0.0039km ² 0.006km ²	神奈川県藤沢土木事務所 助言 R3.11.17 C0515	有限会社ハタ測量	R3.8.30 R4.1.31	190928
神奈川県	平塚市 一部	海岸保全	基準点測量 現地測量(数値地形図作成) 路線測量	4級 250	15点 0.03km ² 0.3km	神奈川県平塚土木事務所 助言 R3.11.16 C0516	有限会社浅田測量設計事務所	R3.10.21 R4.1.31	190930
神奈川県	横須賀市 一部	その他	用地測量		0.0075km ²	神奈川県横須賀土木事務所 助言 R3.11.16 C0521	有限会社七一三測量社	R3.12.1 R4.3.31	190981
神奈川県	秦野市 一部	河川管理	基準点測量 現地測量(数値地形図作成) 路線測量	4級 500	18点 0.024km ² 0.6km	神奈川県平塚土木事務所 助言 R3.11.17 C0530	株式会社湘南	R3.10.15 R4.2.28	191008
神奈川県	大磯町 一部	河川管理	基準点測量 基準点測量 路線測量 現地測量(数値地形図作成)	3級 4級 500	3点 16点 0.9km 0.036km ²	神奈川県平塚土木事務所 助言 R3.11.17 C0531	株式会社中央測量	R3.10.15 R4.2.28	191009
神奈川県	横浜市 一部	総合計画	基準点測量	二次基準点	54点	神奈川県横浜市 助言 R3.11.29 C0541	有限会社ヨコハマ測量企画	R3.11.29 R4.2.28	191048
神奈川県	鎌倉市 一部	道路管理	基準点測量 用地測量 路線測量	4級	10点 0.003km ² 0.34km	神奈川県藤沢土木事務所 助言 R3.11.30 C0545	有限会社湘南ウイスティア	R3.11.22 R4.3.31	191066
神奈川県	鎌倉市 一部	道路管理	基準点測量 用地測量 路線測量	4級	19点 0.005km ² 0.48km	神奈川県藤沢土木事務所 助言 R3.11.30 C0546	東湘測量設計株式会社	R3.11.22 R4.3.31	191067
神奈川県	横須賀市 一部	その他	基準点測量 路線測量 用地測量	4級	22点 1.55km 0.0025km ²	神奈川県横須賀土木事務所 助言 R3.12.3 C0564	株式会社辰巳測量設計	R3.11.5 R4.3.31	191189
神奈川県	小田原市 一部	その他	基準点測量 現地測量(数値地形図作成)	4級 250	39点 0.01km ²	神奈川県東西土木事務所小田原土木センター 助言 R3.12.3 C0565	有限会社菊地測量設計事務所	R3.11.19 R3.12.28	191190
神奈川県	藤沢市 一部	その他	基準点測量 用地測量	4級	6点 0.22km ²	神奈川県藤沢土木事務所 助言 R3.12.3 C0566	明和測量設計株式会社	R3.9.29 R4.1.31	191194
神奈川県	川崎市 全域	総合計画	数値撮影(デジタル) 同時調整	地上画素寸法16cm 2500	144.35km ² 144.35km ²	神奈川県川崎市 助言 R3.12.1 C0590	国際航業株式会社	R3.11.24 R4.3.15	191248
神奈川県	鎌倉市 一部	道路管理	用地測量 路線測量		0.36km ² 0.48km	神奈川県藤沢土木事務所 助言 R3.12.7 C0592	中野設計工務株式会社	R3.10.14 R4.3.31	191326
神奈川県	逗子市 一部	その他	基準点測量 基準点測量 用地測量 路線測量	3級 4級	2点 20点 0.15km	神奈川県横須賀土木事務所 助言 R3.12.20 C0593	株式会社創と技術	R3.11.24 R3.12.28	191327
神奈川県	逗子市 一部 葉山町 一部	道路管理	基準点測量 路線測量 現地測量(数値地形図作成)	4級 500	70点 1.67km 0.073km ²	神奈川県横須賀土木事務所 助言 R3.12.7 C0594	有限会社 サーベイオキーズ	R3.11.18 R4.3.31	191330
神奈川県	二宮町 一部	道路管理	基準点測量	4級	18点	神奈川県流域下水道整備事務所 助言 R3.12.7 C0595	株式会社秋山設計	R3.12.1 R4.2.15	191331
神奈川県	寒川町 一部	道路管理	基準点測量	4級	18点	神奈川県藤沢土木事務所 助言 R3.12.7 C0601	西部測量設計株式会社	R3.11.1 R4.2.28	191341
神奈川県	横浜市 一部	地すべり対策	基準点測量	4級	58点	神奈川県横浜川崎治水事務所 助言 R3.12.16 C0614	株式会社建成社	R3.9.27 R4.2.15	191424
神奈川県	厚木市 全域	固定資産	数値撮影(デジタル) 同時調整	地上画素寸法12cm	93.84km ²	神奈川県厚木市 助言 R3.12.14 C0620	アジア航測株式会社	R3.10.29 R4.1.25	191436
神奈川県	鎌倉市 一部	地すべり対策	基準点測量 用地測量 路線測量	4級	16点 0.56km ² 0.09km	神奈川県藤沢土木事務所 助言 R3.12.7 C0624	株式会社ティープランニング級建築士事務所	R3.10.12 R4.3.15	191471
神奈川県	川崎市 一部	その他	基準点測量 その他	4級 500	71点 0.276km ²	法務省横浜地方務務局 助言 R3.12.16 C0636	西田貞徳土地家屋調査士事務所	R2.12.10 R5.5.31	191534
神奈川県	川崎市 一部	その他	基準点測量 その他	4級 500	105点 0.114km ²	法務省横浜地方務務局 助言 R3.12.16 C0637	西田貞徳土地家屋調査士事務所	R2.11.20 R5.5.31	191535
神奈川県	湯河原町 一部	砂防計画	基準点測量 基準点測量 路線測量 現地測量(数値地形図作成) 用地測量	2級 4級 500	3点 59点 0.16km 0.09km ² 0.0138km ²	神奈川県東西土木事務所小田原土木センター 助言 R3.12.16 C0639	株式会社湘南測量設計事務所	R3.10.5 R4.3.15	191539
神奈川県	横浜市 一部	総合計画	復旧測量(基準点)	二次基準点	46点	神奈川県横浜市 助言 R3.12.16 C0640	港南測量設計株式会社	R3.12.16 R4.2.28	191541
神奈川県	秦野市 一部	道路管理	基準点測量 現地測量(数値地形図作成)	4級 500	18点 0.008km ²	神奈川県平塚土木事務所 助言 R3.12.16 C0641	株式会社ぎんが	R3.11.12 R4.3.31	191545
神奈川県	相模原市 全域	固定資産	数値撮影(デジタル) 同時調整	地上画素寸法16cm 1000	328.91km ² 328.91km ²	神奈川県相模原市 助言 R3.12.16 C0659	朝日航洋株式会社	R3.12.10 R4.2.28	191646
神奈川県	平塚市 一部	地盤変動調査	水準測量	1級	18.4km	神奈川県平塚市 助言 R3.12.16 C0664	有限会社山口測量コンサルタント	R3.12.16 R4.3.18	191663
神奈川県	横浜市 一部	総合計画	基準点測量	3級	4点	都市再生機構東日本賃貸住宅本部 助言 R3.12.16 C0668	日本測地設計株式会社	R3.12.13 R4.3.30	191669
神奈川県	横浜市 全域	固定資産	数値撮影(デジタル) 同時調整	地上画素寸法10cm 1000	435.29km ² 435.29km ²	神奈川県横浜市 助言 R3.12.22 C0685	株式会社バスコ	R3.12.15 R4.3.31	191774
神奈川県	横浜市 一部	河川管理	基準点測量 路線測量	4級	36点 1.16km	神奈川県横浜川崎治水事務所 助言 R3.12.20 C0696	株式会社横浜コンサルテイングセンター	R3.11.15 R4.3.15	191805
神奈川県	横浜市 一部	基準点管理	復旧測量(基準点)	二次基準点	67点	神奈川県横浜市 助言 R3.12.20 C0700	株式会社建成社	R3.12.20 R4.2.28	191810
神奈川県	横浜市 一部	都市計画	数値図化	2500	60.3km ²	神奈川県横浜市 助言 R3.12.22 C0702	株式会社バスコ	R3.12.10 R4.3.31	191840
神奈川県	綾瀬市 一部	道路計画	MMS計測	500	38.5km	神奈川県綾瀬市 助言 R3.12.24 C0715	株式会社バスコ	R3.12.24 R4.2.28	191906
神奈川県	厚木市 一部	地盤変動調査	水準測量	1級	23.767km	神奈川県厚木市 助言 R3.12.22 C0728	三枝測量設計株式会社	R3.11.29 R4.3.30	192896
神奈川県	鎌倉市 一部	その他	基準点測量 用地測量	4級	13点 0.11km ²	神奈川県藤沢土木事務所 助言 R3.12.22 C0730	有限会社湘英測量	R3.11.22 R4.3.31	192899
神奈川県	横浜市 一部	その他	基準点測量 用地測量 現地測量(数値地形図作成)	4級 その他 250レベル	13点 0.12km ² 0.002km ²	神奈川県横浜川崎治水事務所 助言 R4.1.14 C0731	日本都市整備株式会社	R3.12.14 R4.3.31	192900
神奈川県	相模原市 一部 秦野市 一部 清川村 一部	河川管理	航空レーザ測量	1000	97.3km ²	関東地方整備局相模川水系広域ダム管理事務所 助言 R3.12.24 C0736	朝日航洋株式会社	R3.12.22 R4.3.31	192914
神奈川県	茅ヶ崎市 一部	河川管理	基準点測量 用地測量 現地測量(数値地形図作成)	4級 500	43点 0.017km ² 0.034km ²	神奈川県藤沢土木事務所 助言 R3.12.27 C0743	明和測量設計株式会社	R3.8.26 R4.1.31	192948

都道府県名	測量地域	測量目的	測量種別	縮尺・等級	事業量	測量計画機関(助言番号)	測量作業機関	実施時期	ID
神奈川県	厚木市 一部	河川管理	基準点測量	4級	34点	神奈川県厚木土木事務所 助言 R3.12.27 C0747	沖測量設計株式会社	R3.8.27 R4.1.31	192961
神奈川県	横須賀市 一部	その他	基準点測量 路線測量 用地測量 現地測量(数値地形図作成)	4級 その他 その他 250	17点 0.13km 0.0018km ² 0.007km ²	神奈川県横須賀土木事務所 助言 R3.12.27 C0751	株式会社創和技術	R3.10.19 R4.2.28	192968
神奈川県	箱根町 一部	道路計画	基準点測量 基準点測量 路線測量 現地測量(数値地形図作成)	3級 4級 500	3点 3点 0.1km 0.005km ²	神奈川県西土木事務所小田 原土木センター 助言 R3.12.27 C0752	富士箱根測量株式会社	R3.11.15 R4.1.31	192971
神奈川県	相模原市 一部	道路台帳	基準点測量 用地測量	4級	57点 0.0471km ²	関東地方整備局相模国道事務所 助言 R4.1.14 C0758	株式会社八州	R4.12.20 R5.2.28	192981
神奈川県	座間市 全域	固定資産	数値撮影(デジタル) 同時調整	地上画素寸法10cm 1000	17.57km ² 17.57km ²	神奈川県座間市 助言 R4.1.7 C0774	国際航業株式会社	R3.12.22 R4.3.24	193076
神奈川県	鎌倉市 一部	その他	基準点測量 用地測量	4級	3点 0.11km ²	神奈川県藤沢土木事務所 助言 R4.1.12 C0785	有限会社ボリス	R3.10.6 R4.1.31	193149
神奈川県	藤沢市 一部	その他	基準点測量 用地測量 現地測量(数値地形図作成) 河川測量	4級 500	38点 6.12km ² 0.041km ² 0.82km	神奈川県藤沢土木事務所 助言 R4.1.12 C0786	株式会社ティープランニ ングー級建築士事務所	R3.12.21 R4.3.15	193151
神奈川県	秦野市 一部	砂防計画	数値撮影(デジタル) 同時調整	地上画素寸法12cm 1000	26.6km ² 26.6km ²	神奈川県平塚土木事務所 助言 R4.1.13 C0798	アジア航測株式会社	R3.12.1 R4.3.31	193188
神奈川県	箱根町 一部 大井町 一部 大磯町 一部 寒川町 一部 南足柄市 一部 海老名市 一部 平塚市 全域	道路台帳	MMS計測 数値図化 既成図数値化 修正測量	500 500 1000 1000	20.278km ² 20.278km ² 20.278km ² 20.278km ²	神奈川県 助言 R4.1.17 C0801	株式会社バスコ	R4.1.17 R4.3.25	193230
神奈川県	横浜市 一部	土地区画 整理	基準点測量	4級	17点	大場第四土地区画整理組合 助言 R4.1.26 C0802	日本都市整備株式会社	R4.1.5 R4.2.14	193252
神奈川県	葉山町 一部	砂防計画	基準点測量 基準点測量 路線測量	3級 4級	3点 15点 0.62km	神奈川県横須賀土木事務所 助言 R4.1.14 C0805	株式会社辰巳測量設計	R4.1.17 R4.3.31	193256
神奈川県	鎌倉市 一部	基準点管理	復旧測量(基準点)	3級	1点	神奈川県鎌倉市 助言 R4.1.14 C0808	株式会社ホーコー技研	R3.4.1 R4.3.25	193261
神奈川県	横須賀市 一部	道路計画	基準点測量 基準点測量 用地測量	3級 4級	9点 70点 0.15km ²	神奈川県横須賀土木事務所 助言 R4.1.26 C0815	株式会社創和技術	R4.1.20 R4.3.31	193276
神奈川県	小田原市 一部	その他	基準点測量 現地測量(数値地形図作成) 用地測量	4級 500	5点 0.01km ² 0.01km ² 1点	神奈川県西土木事務所 助言 R4.1.26 C0816	株式会社ケンセイコンサル タント	R3.11.22 R4.3.31	193278
神奈川県	藤沢市 一部	道路計画	基準点測量 基準点測量 現地測量(数値地形図作成)	2級 4級 500	2点 67点 0.238km ²	神奈川県藤沢土木事務所 助言 R4.1.26 C0821	普川測量株式会社	R3.11.15 R4.3.31	193302
神奈川県	横浜市 一部	道路管理	基準点測量 路線測量 現地測量(数値地形図作成)	4級 500	25点 0.7km 0.35km ²	関東地方整備局川崎国道事務所 助言 R4.1.26 C0822	株式会社森下測量設計	R3.12.1 R4.2.25	193304
神奈川県	横浜市 一部	道路管理	路線測量 現地測量(数値地形図作成)		0.2km 0.01km	関東地方整備局川崎国道事務所 助言 R4.1.26 C0823	いであ株式会社	R4.1.10 R4.2.25	193305
神奈川県	小田原市 一部	道路計画	基準点測量 基準点測量 路線測量 現地測量(数値地形図作成)	3級 4級 250	2点 6点 0.4km 0.01km ²	神奈川県西土木事務所小田 原土木センター 助言 R4.1.26 C0836	株式会社アトラス	R4.1.21 R4.3.31	193399
神奈川県	葉山町 一部	道路台帳	MMS計測	500	0.2km	神奈川県葉山町 助言 R4.2.1 C0846	株式会社バスコ	R4.2.1 R4.3.31	193449
神奈川県	茅ヶ崎市 一部	基準点管理	復旧測量(基準点)	3級	1点	神奈川県茅ヶ崎市 助言 R4.2.4 C0858	株式会社プロテックス	R4.2.1 R4.3.31	193524
神奈川県	横須賀市 一部	都市計画	基準点測量 基準点測量	3級 4級	2点 66点	神奈川県住宅営繕事務所 助言 R4.2.8 C0859	株式会社創和技術	R3.12.17 R4.2.28	193526
神奈川県	藤沢市 全域	地盤変動 調査	水準測量	1級	60km	神奈川県藤沢市 助言 R4.2.8 C0871	有限会社明成測量調査 設計	R3.12.1 R4.3.30	193618
神奈川県	横浜市 一部	河川管理	復旧測量(基準点)	3級	1点	関東地方整備局京浜河川事務所 助言 R4.2.14 C0872	国際測地株式会社	R4.1.28 R4.3.25	193645
神奈川県	海老名市 一部	基準点管理	復旧測量(基準点)	4級	1点	神奈川県海老名市 助言 R4.2.14 C0874	国武測量設計株式会社	R4.2.1 R4.3.28	193654
神奈川県	大和市 一部	その他	基準点測量 現地測量(数値地形図作成) その他の応用測量	4級 500	30点 0.032km ² 1.48km	神奈川県住宅営繕事務所 助言 R4.2.14 C0876	有限会社城山測量設計	R4.1.12 R4.3.15	193694
神奈川県	厚木市 一部	基準点管理	復旧測量(基準点) 復旧測量(基準点) 復旧測量(基準点)	1級 2級 3級	1点 1点 1点	神奈川県厚木市 助言 R4.2.14 C0877	大栄測量設計株式会社	R3.10.13 R4.3.28	193697
神奈川県	鎌倉市 一部	基準点管理	復旧測量(基準点)	2級	1点	神奈川県鎌倉市 助言 R4.2.16 C0882	株式会社三和	R4.2.14 R4.3.25	193720
神奈川県	海老名市 一部	基準点管理	復旧測量(基準点) 基準点測量	3級 4級	1点 1点	神奈川県海老名市 助言 R4.2.16 C0884	西山測量株式会社	R4.2.16 R4.3.31	193731
神奈川県	海老名市 一部	基準点管理	復旧測量(基準点) 復旧測量(基準点)	3級 4級	1点 2点	神奈川県海老名市 助言 R4.2.25 C0890	西山測量株式会社	R4.2.7 R4.3.28	193776
神奈川県	横須賀市 一部	基準点管理	基準点測量	2級	3点	神奈川県横須賀市 助言 R4.2.25 C0898	株式会社飛田測量	R4.2.3 R4.3.15	193824
神奈川県	海老名市 一部	河川管理	基準点測量 用地測量 その他	4級	12点 0.001km ² 0.19km	神奈川県厚木土木事務所東部 センター 助言 R4.3.8 C0905	西山測量株式会社	R3.11.18 R4.3.18	193897
神奈川県	二宮町 一部	その他	基準点測量 路線測量	4級 500	17点 0.22km	神奈川県平塚土木事務所 助言 R4.4.19 C0911	有限会社富士測量事務所	R4.2.18 R4.7.29	193968
神奈川県	海老名市 一部	基準点管理	復旧測量(基準点)	4級	1点	神奈川県海老名市 助言 R4.3.18 C0919	西山測量株式会社	R4.3.1 R4.3.31	194021
神奈川県	中井町 一部	道路管理	基準点測量 現地測量(数値地形図作成) 路線測量	4級 500	6点 0.01km ² 0.14km	神奈川県西土木事務所 助言 R4.3.18 C0923	有限会社ケーツー測量	R4.1.11 R4.3.31	194034
神奈川県	愛川町 一部 寒川町 一部 座間市 一部 海老名市 一部 厚木市 一部 平塚市 一部 相模原市 一部	河川管理	数値撮影(デジタル) 数値図化(同時調整含む) 数値図化 地図編集	地上画素寸法12.5cm 2500 2500 2500	51km ² 15.8km ² 2.8km ² 7.8km ²	神奈川県厚木土木事務所 助言 R4.3.18 C0926	国際航業株式会社	R4.3.9 R4.11.30	194042
神奈川県	寒川町 一部	河川管理	基準点測量 路線測量	4級	20点 1km	神奈川県藤沢土木事務所 助言 R4.3.28 C0930	株式会社ティープランニ ングー級建築士事務所	R4.1.24 R4.6.30	194077

都道府県名	測量地域	測量目的	測量種別	縮尺・等級	事業量	測量計画機関(助言番号)	測量作業機関	実施時期	ID
神奈川県	三浦市 一部	基準点管理	復旧測量(基準点) 復旧測量(基準点)	座標変換 座標変換	3点 29点	神奈川県三浦市 助言 R4.3.28 C0932	株式会社ケント技研	R4.3.22 R4.4.28	194079
神奈川県	開成町 一部 松田町 一部 南足柄市 一部 小山町 一部	河川管理	航空レーザ測深	1000	7.5km ²	神奈川県西土木事務所 助言 R4.3.30 C0935	アジア航測株式会社	R4.2.8 R4.12.23	194114
神奈川県	鎌倉市 一部	土地区画整理	基準点測量 水準測量	3級 3級	8点 4.5km	独立行政法人都市再生機構東 日本都市再生本部 助言 R4.3.31 C0939	昭株式会社	R4.4.4 R5.3.15	194144
山梨県	韮崎市 一部	砂防計画	航空レーザ測量	500	14.76km ²	山梨県中北建設事務所 助言 R3.4.12 C0002	株式会社バスコ	R3.3.4 R3.8.4	185974
山梨県	南アルプス市 一部	砂防計画	航空レーザ測量	500	11.75km ²	山梨県中北建設事務所 助言 R3.4.20 C0008	株式会社バスコ	R3.3.29 R3.9.30	186040
山梨県	富士川町 一部	砂防計画	航空レーザ測量	500	22.8km ²	山梨県南建設事務所 助言 R3.4.22 C0020	国際航業株式会社	R3.4.12 R3.7.30	186091
山梨県	大月市 一部	砂防計画	航空レーザ測量	500	10.4km ²	山梨県富士・東部建設事務所 助言 R3.5.31 C0068	三和航測株式会社	R3.2.25 R3.9.30	186510
山梨県	上野原市 一部 大月市 一部	森林計画	航空レーザ測量	500	130.2km ²	山梨県富士・東部林務環境事 務所 助言 R3.6.7 C0080	朝日航洋株式会社	R3.5.13 R4.2.16	186631
山梨県	富士河口湖町 一部	都市計画	数値図化	2500	10km ²	山梨県富士河口湖町 助言 R3.6.7 C0083	三和航測株式会社	R3.4.21 R3.10.20	186635
山梨県	甲州市 一部	砂防計画	航空レーザ測量	500	20.9km ²	山梨県東建設事務所 助言 R3.6.15 C0097	三和航測株式会社	R3.5.14 R3.9.30	186797
山梨県	昭和町 一部	下水道計画	数値図化(同時調整含む) 水準測量	1000 1000	0.3km ² 6.3km ²	山梨県昭和町 助言 R3.7.2 C0123	国際航業株式会社	R3.6.14 R3.11.26	187142
山梨県	南部町 一部 身延町 一部	道路管理	基準点測量 現地測量(数値地形図作成) UAVレーザ測量	2級 500 500	28点 0.37km ² 0.37km ²	関東地方整備局甲府河川国道 事務所 助言 R3.7.19 C0167	望月測量設計株式会社	R3.7.7 R3.7.30	187537
山梨県	身延町 一部	河川管理	数値図化	500	0.42km ²	山梨県南建設事務所 助言 R3.7.27 C0192	三和航測株式会社	R3.6.25 R4.1.14	187891
山梨県	北杜市 一部	河川管理	数値図化	1000	2.26km ²	山梨県中北建設事務所 助言 R3.8.11 C0228	三和航測株式会社	R3.7.15 R4.1.31	188276
山梨県	富士川町 一部 身延町 一部 市川三郷町 一部 南アルプス市 一部	河川計画	航空レーザ測量	1000	139.35km ²	関東地方整備局河川部 助言 R3.8.19 C0229	アジア航測株式会社	R3.8.2 R3.11.30	188360
山梨県	早川町 一部 北杜市 一部 韮崎市 一部	砂防計画	航空レーザ測量	1000	178.47km ²	関東地方整備局富士川砂防事 務所 助言 R3.8.19 C0236	国際航業株式会社	R3.8.16 R4.1.31	188511
山梨県	小菅村 一部	道路台帳	基準点測量	2級	2点	山梨県富士・東部建設事務所 助言 R3.8.27 C0265	株式会社OMT	R3.7.26 R4.2.28	188699
山梨県	甲府市 一部	河川管理	数値撮影(デジタル) 数値図化(同時調整含む)	地上画素寸法6cm 500	0.24km ² 0.24km ²	山梨県中北建設事務所 助言 R3.9.14 C0302	株式会社バスコ	R3.8.24 R4.2.18	189034
山梨県	忍野村 一部	道路計画	航空レーザ測量 数値図化	1000 1000	1.91km ² 1.91km ²	山梨県忍野村 助言 R3.9.13 C0304	株式会社バスコ	R3.7.28 R3.12.28	189037
山梨県	山梨市 一部	道路管理	基準点測量	2級	1点	山梨県東建設事務所 助言 R3.9.27 C0334	株式会社カワイ	R3.8.25 R4.3.15	189380
山梨県	笛吹市 一部	道路管理	基準点測量	2級	2点	山梨県東建設事務所 助言 R3.10.7 C0391	株式会社カワイ	R3.7.21 R3.12.24	189783
山梨県	市川三郷町 一部 身延町 一部 富士川町 一部	河川管理	航空レーザ測量	500	6.1km ²	山梨県南建設事務所 助言 R3.10.15 C0404	中日本航空株式会社	R3.9.9 R4.3.15	189900
山梨県	甲州市 一部	道路管理	基準点測量	2級	2点	山梨県東建設事務所 助言 R3.10.29 C0423	株式会社アミノ/測量	R3.9.22 R4.3.15	190070
山梨県	南部町 一部	河川管理	数値図化	500	0.35km ²	山梨県南建設事務所 助言 R3.11.2 C0463	三和航測株式会社	R3.10.11 R4.3.15	190440
山梨県	昭和町 一部 笛吹市 一部 甲府市 一部	地盤変動調査	水準測量	1級	83km 38点	山梨県 助言 R3.11.2 C0471	昭株式会社	R3.11.1 R4.3.25	190516
山梨県	中央市 一部	その他	基準点測量 基準点測量	2級 4級	4点 367点	法務省甲府地方方法務局 助言 R3.11.2 C0479	株式会社龍栄	R3.11.1 R4.2.25	190569
山梨県	道志村 一部 都留市 一部	道路計画	数値撮影(デジタル) 数値図化 航空レーザ測量	地上画素寸法12cm 1000 1000	9.5km ² 0.27km ² 0.86km ²	山梨県富士・東部建設事務所 助言 R3.11.9 C0486	株式会社バスコ	R3.11.1 R4.3.15	190675
山梨県	早川町 一部	砂防計画	UAVレーザ測量	500	0.028km ²	関東地方整備局富士川砂防事 務所 助言 R3.11.29 C0524	株式会社オリエンタルコ ンサルタンツ	R3.11.29 R4.1.31	190990
山梨県	笛吹市 一部	河川管理	数値図化	500	0.38km ²	山梨県東建設事務所 助言 R3.11.30 C0587	三和航測株式会社	R3.11.5 R4.3.15	191225
山梨県	笛吹市 一部 山梨市 一部	道路管理	UAV写真測量(三次元点群)	地上画素寸法2cm	0.1km ²	山梨県東建設事務所 助言 R3.12.22 C0588	株式会社 峡東測量設計	R3.10.14 R4.2.28	191226
山梨県	甲府市 一部	地盤変動調査	水準測量	1級	83km	山梨県甲府市 助言 R3.12.16 C0632	昭株式会社	R3.11.17 R4.3.31	191529
山梨県	笛吹市 一部	砂防計画	航空レーザ測量	500	35.7km ²	山梨県東建設事務所 助言 R3.12.24 C0703	朝日航洋株式会社	R3.6.23 R3.12.28	191843
山梨県	山梨市 一部	土地区画整理	基準点測量 基準点測量	2級 3級	1点 7点	山梨県山梨市 助言 R3.12.27 C0749	株式会社峡東測量設計	R3.11.5 R4.3.15	192966
山梨県	南アルプス市 一部	土地改良	基準点測量	2級	9点	山梨県中北農務事務所 助言 R4.1.11 C0783	山梨県土地改良事業団 体連合会	R3.12.27 R4.1.31	193145
山梨県	南アルプス市 一部	土地改良	基準点測量	2級	5点	山梨県中北農務事務所 助言 R4.1.11 C0795	山梨県土地改良事業団 体連合会	R4.1.5 R4.1.31	193178
山梨県	北杜市 一部	土地改良	基準点測量	2級	5点	山梨県中北農務事務所 助言 R4.1.11 C0796	山梨県土地改良事業団 体連合会	R4.1.5 R4.2.15	193181
山梨県	南部町 一部	砂防計画	数値撮影(デジタル) 同時調整 数値図化	地上画素寸法20cm 2500 2500	31.5km ² 31.5km ² 14.5km ²	山梨県南建設事務所 助言 R4.2.14 C0845	三和航測株式会社	R3.11.9 R4.3.15	193448
山梨県	市川三郷町 一部	道路計画	数値撮影(デジタル) 数値図化	地上画素寸法14cm 1000	0.9km ² 0.11km ²	山梨県南建設事務所 助言 R4.2.14 C0853	三和航測株式会社	R3.12.1 R4.5.31	193486
山梨県	昭和町 全域 市川三郷町 一部 中央市 一部 甲州市 一部 笛吹市 一部 甲斐市 一部 南アルプス市 一部 韮崎市 一部 山梨市 一部 甲府市 一部	河川計画	航空レーザ測量	1000	383.9km ²	山梨県 助言 R4.3.1 C0900	中日本航空株式会社	R4.2.9 R4.9.30	193877
山梨県	中央市 一部 南アルプス市 一部 山梨市 一部 甲府市 一部	道路計画	MMS計測	500	32.9km	山梨県新環状道路建設事務所 助言 R4.3.24 C0927	株式会社バスコ	R4.3.24 R4.7.29	194065
山梨県	甲斐市 一部 北杜市 一部 韮崎市 一部	道路計画	MMS計測	500	301.954km	山梨県中北建設事務所 助言 R4.3.24 C0928	株式会社バスコ	R4.3.24 R5.1.31	194067
山梨県	北杜市 一部	砂防計画	航空レーザ測量	500	142km ²	山梨県中北建設事務所 助言 R4.3.31 C0938	中日本航空株式会社	R4.3.16 R5.1.31	194142
山梨県	富士川町 一部 身延町 一部 早川町 一部 市川三郷町 一部	砂防計画	航空レーザ測量	500	135km ²	山梨県南建設事務所 助言 R4.3.31 C0940	中日本航空株式会社	R4.3.24 R4.12.26	194148
長野県	長野市 一部 大町市 一部 生坂村 一部	河川管理	航空レーザ測深 数値撮影(デジタル) 写真地形図作成(デジタルオルソ)	500 地上画素寸法16cm 1000	32.31km ² 42.26km ² 42.26km ²	北陸地方整備局千曲川河川事 務所 助言 R3.4.19 C0005	朝日航洋株式会社	R3.4.12 R4.3.10	186008

都道府県名	測量地域	測量目的	測量種別	縮尺・等級	事業量	測量計画機関(助言番号)	測量作業機関	実施時期	ID	
長野県	麻績村 全域	総合計画	数値撮影(デジタル) 同時調整	地上画素寸法16cm 1000	34.38km ² 34.38km ²	長野県麻績村 助言 R3.4.19 C0007	株式会社こうそく	R3.4.9 R3.9.30	186027	
長野県	立科町 全域	総合計画	数値撮影(デジタル) 写真地図作成(デジタルオルソ)	地上画素寸法15cm 1000	66.87km ² 66.87km ²	長野県立科町 助言 R3.4.20 C0009	株式会社 協同測量社	R3.4.1 R3.8.31	186048	
長野県	佐久穂町 全域	固定資産	数値撮影(デジタル) 同時調整	地上画素寸法14cm 1000	188.13km ² 188.13km ²	長野県佐久穂町 助言 R3.5.10 C0030	朝日航洋株式会社	R3.4.21 R3.9.30	186188	
長野県	木祖村 一部	道路台帳	基準点測量 基準点測量	2級 3級	3点 6点	長野県木曾建設事務所 助言 R3.5.18 C0037	株式会社マイクロ	R3.3.23 R3.7.20	186228	
長野県	飯田市 全域	総合計画	数値撮影(デジタル) 同時調整 写真地図作成(デジタルオルソ)	地上画素寸法12cm 1000 1000	492km ² 492km ² 492km ²	長野県飯田市 助言 R3.5.13 C0043	株式会社バスコ	R3.4.28 R3.11.30	186278	
長野県	中野市 一部	河川管理	基準点測量 基準点測量	2級 3級	14点 28点	北陸地方整備局千曲川河川事 務所 助言 R3.5.14 C0047	株式会社平成測量	R3.5.6 R3.6.1	186284	
長野県	小谷村 一部	砂防計画	航空レーザ測量	1000	22km ²	北陸地方整備局松本砂防事務 所 助言 R3.5.20 C0056	国際航業株式会社	R3.5.6 R4.3.18	186352	
長野県	大町市 一部	河川計画	基準点測量 基準点測量	3級 4級	4点 14点	北陸地方整備局千曲川河川事 務所 助言 R3.5.26 C0065	株式会社平成測量	R3.5.17 R3.6.30	186482	
長野県	上松町 一部	ほ場整備	基準点測量 基準点測量 その他の応用測量	3級 4級 500	5点 22点 0.05km ²	長野県木曾地域振興局 助言 R3.5.26 C0071	株式会社日研コンサル	R3.5.7 R4.1.31	186526	
長野県	御代田町 一部	総合計画	復旧測量(基準点)	改測3級	2点	長野県御代田町 助言 R3.5.31 C0075	日測設計株式会社	R3.5.6 R3.6.30	186605	
長野県	御代田町 一部	総合計画	復旧測量(基準点)	改測2級	2点	長野県御代田町 助言 R3.6.7 C0093	株式会社タイヨーエンジ ニア	R3.5.6 R3.6.30	186754	
長野県	千曲市 一部	その他	基準点測量 基準点測量	2級 3級	6点 12点	北陸地方整備局千曲川河川事 務所 助言 R3.6.7 C0094	株式会社平成測量	R3.6.7 R3.7.31	186756	
長野県	飯山市 一部	その他	基準点測量 基準点測量	2級 3級	6点 16点	北陸地方整備局千曲川河川事 務所 助言 R3.6.7 C0095	株式会社平成測量	R3.6.7 R3.7.31	186758	
長野県	大鹿村 全域 喬木村 全域 天龍村 全域 下條村 全域 平谷村 全域 阿南町 一部 松川町 全域 中川村 全域 駒ヶ根市 全域 飯田市 全域	豊丘村 全域 秦阜村 全域 売木村 全域 根羽村 全域 阿智村 全域 高森町 全域 宮田村 全域 飯島町 全域 伊那市 一部	森林計画	数値撮影(デジタル)	地上画素寸法25cm	2363km ²	長野県 助言 R3.6.21 C0107	中央航業株式会社	R3.5.17 R3.12.20	186928
長野県	飯山市 一部	河川計画	基準点測量	2級	3点	北陸地方整備局千曲川河川事 務所 助言 R3.6.30 C0131	株式会社平成測量	R3.6.21 R3.7.31	187230	
長野県	松川町 一部 飯島町 一部 駒ヶ根市 一部	宮田村 一部 駒ヶ根市 一部	砂防計画	航空レーザ測量	500	9.98km ²	中部地方整備局天竜川上流河 川事務所 助言 R3.7.5 C0138	アジア航測株式会社	R3.6.6 R3.12.15	187270
長野県	佐久穂町 一部 小海町 一部	南牧村 一部	道路計画	数値図化	1000	20.12km ²	関東地方整備局長野国道事務 所 助言 R3.7.7 C0142	株式会社バスコ	R3.6.21 R3.8.31	187350
長野県	長野市 一部	河川計画	基準点測量	2級	5点	北陸地方整備局千曲川河川事 務所 助言 R3.7.7 C0147	株式会社平成測量	R3.7.1 R3.8.31	187389	
長野県	佐久市 一部	都市計画	数値図化	2500	1.22km ²	長野県佐久市 助言 R3.7.15 C0168	有限会社イー・ティー・ シー企画	R3.6.14 R3.10.30	187603	
長野県	塩尻市 一部	都市計画	修正測量 修正測量	2500 10000	21.366km ² 21.366km ²	長野県塩尻市 助言 R3.7.15 C0171	株式会社こうそく	R3.7.1 R4.1.21	187610	
長野県	松本市 全域	道路台帳	修正測量	1000	17.2km	長野県松本市 助言 R3.7.27 C0193	国際航業株式会社	R3.8.2 R4.3.25	187892	
長野県	佐久市 一部	下水道管理	数値図化 数値図化	1000 2500	0.3km ² 0.3km ²	長野県佐久市 助言 R3.8.11 C0218	朝日航洋株式会社	R3.6.7 R4.3.25	188194	
長野県	岡谷市 一部	基準点管理	基準点測量 復旧測量(基準点)	2級 3級(街区多角点)	1点 5点	長野県岡谷市 助言 R3.8.3 C0227	株式会社アルプス	R3.8.20 R3.11.30	188239	
長野県	塩尻市 一部	道路台帳	修正測量 修正測量 その他 その他	500 1000 500 1000	0.8km 1.8km 0.262km ² 52.5km ² 4.177km ² 835.5km ²	長野県塩尻市 助言 R3.8.19 C0230	国際航業株式会社	R3.8.2 R5.3.31	188366	
長野県	松本市 一部	砂防計画	航空レーザ測量	1000	141.5km ²	北陸地方整備局松本砂防事務 所 助言 R3.8.19 C0235	株式会社バスコ	R3.8.12 R4.2.3	188507	
長野県	小布施町 一部 須坂市 一部	飯山市 一部	その他	基準点測量 基準点測量	3級 4級	6点 28点	北陸地方整備局千曲川河川事 務所 助言 R3.8.20 C0250	株式会社伊藤測量設計	R3.8.10 R3.9.30	188560
長野県	塩尻市 一部	土地区画 整理	基準点測量 その他	4級 出来形測量	80点 0.13km ²	塩尻市塩尻駅北土地区画整理 組合 助言 R3.8.20 C0258	日本測地設計株式会社	R3.8.23 R3.12.24	188573	
長野県	山形村 全域	都市計画	数値図化	2500	24.98km ²	長野県山形村 助言 R3.8.30 C0269	朝日航洋株式会社	R3.8.20 R4.3.31	188707	
長野県	飯山市 一部	都市計画	数値図化	2500	3km ²	長野県飯山市 助言 R3.9.7 C0293	株式会社バスコ	R3.8.6 R3.12.20	189010	
長野県	松本市 一部	河川管理	基準点測量 基準点測量	1級 2級	4点 1点	北陸地方整備局松本砂防事務 所 助言 R3.9.9 C0315	株式会社伊藤測量設計	R3.9.13 R4.1.28	189163	
長野県	安曇野市 一部	都市計画	地図編集	10000	198.41km ²	長野県安曇野市 助言 R3.9.13 C0318	朝日航洋株式会社	R3.9.1 R4.1.20	189169	
長野県	大町市 一部 松本市 一部	河川管理	基準点測量 基準点測量	3級 2級	10点 1点	北陸地方整備局松本砂防事務 所 助言 R3.9.27 C0332	株式会社伊藤測量設計	R3.9.13 R3.12.24	189375	
長野県	千曲市 一部	その他	基準点測量	3級	2点	北陸地方整備局千曲川河川事 務所 助言 R3.9.27 C0337	株式会社伊藤測量設計	R3.9.27 R3.11.30	189384	
長野県	長野市 一部	基準点管理	復旧測量(基準点)	移転3級	1点	長野県長野市 助言 R3.9.27 C0339	新都市設計株式会社	R3.8.23 R3.11.24	189389	
長野県	宮田村 一部 南箕輪村 全域 箕輪町 一部 箕輪町 一部 駒ヶ根市 一部 伊那市 一部	中川村 一部 飯島町 一部 辰野町 一部	砂防計画	航空レーザ測量	1000	945.5km ²	長野県 助言 R3.9.29 C0347	朝日航洋株式会社	R3.9.29 R4.3.18	189437
長野県	岡谷市 全域 茅野市 一部 富士見町 一部 原村 一部	諏訪市 全域 下諏訪町 全域	砂防計画	航空レーザ測量	1000	651.7km ²	長野県 助言 R3.9.29 C0348	株式会社ナカノアイシス テム	R3.8.6 R4.3.18	189439
長野県	筑北村 全域 山形村 全域 麻績村 全域 松本市 一部	朝日村 全域 生坂村 一部 塩尻市 一部	砂防計画	航空レーザ測量	1000	1124.44km ²	長野県 助言 R3.9.29 C0354	国際航業株式会社	R3.9.29 R4.3.18	189497
長野県	佐久市 全域	固定資産	数値撮影(デジタル) 同時調整	地上画素寸法16cm 1000	423.5km ² 423.5km ²	長野県佐久市 助言 R3.9.29 C0355	アジア航測株式会社	R3.10.1 R4.3.31	189499	

都道府県名	測量地域	測量目的	測量種別	縮尺・等級	事業量	測量計画機関(助言番号)	測量作業機関	実施時期	ID
長野県	白馬村 一部	砂防計画	基準点測量 水準測量(GNSS)	3級 3級	3点 1点	北陸地方整備局松本砂防事務所 助言 R3.9.27 C0358	株式会社平成測量	R3.9.16 R3.12.24	189541
長野県	大町市 一部	都市計画	修正測量 修正測量 修正測量 修正測量	1000 2500 5000 10000	8.161km ² 8.161km ² 8.161km ² 8.161km ²	長野県大町市 助言 R3.10.5 C0365	株式会社こうそく	R3.9.13 R4.3.31	189625
長野県	木曾町 一部 大桑村 一部 王滝村 一部 木祖村 一部 南木曾町 一部 上松町 一部 塩尻市 一部	砂防計画	航空レーザ測量	1000	1069.85km ²	長野県 助言 R3.10.5 C0367	中日本航空株式会社	R3.10.5 R4.3.18	189628
長野県	小谷村 一部 白馬村 一部 松川村 一部 池田町 一部 安曇野市 一部 大町市 一部	砂防計画	航空レーザ測量	1000	931.3km ²	長野県 助言 R3.10.5 C0378	株式会社バスコ	R3.10.5 R4.3.18	189694
長野県	松本市 一部	都市計画	修正測量 修正測量 修正測量	2500 10000	53.871km ² 53.871km ² 31km	長野県松本市 助言 R3.10.5 C0379	株式会社こうそく	R3.9.21 R4.3.11	189702
長野県	東御市 一部 王滝村 一部	森林計画	航空レーザ測量	1000	195.25km ²	長野県東御市 助言 R3.10.5 C0381	中日本航空株式会社	R3.9.1 R4.3.25	189705
長野県	伊那市 一部 宮田村 一部	道路計画	基準点測量 水準測量	3級 3級	15点 7.1km	中部地方整備局飯田国道事務所 助言 R3.10.7 C0397	株式会社横水	R3.10.4 R4.2.25	189849
長野県	飯田市 一部 伊那市 一部 駒ヶ根市 一部 辰野町 一部 箕輪町 一部 南箕輪町 一部 中川村 一部 宮田村 一部 松川町 一部 高森町 一部 阿南町 一部 下條村 一部 天龍村 一部 泰阜村 一部 喬木村 一部 豊丘村 一部	河川計画	航空レーザ測深	1000	100.61km ²	中部地方整備局天竜川上流河川事務所 助言 R3.10.15 C0412	アジア航測株式会社	R3.9.7 R4.2.28	190023
長野県	中野市 一部	地籍調査	基準点測量	3級	20点	長野県中野市 助言 R3.10.29 C0422	公益社団法人長野県公共福祉登記士地家屋調査士協会	R3.10.15 R4.3.25	190068
長野県	長野市 一部	その他	基準点測量	4級	354点	法務省長野地方事務局 助言 R3.11.2 C0461	あおぞら土地家屋調査士法人	R3.11.1 R4.2.10	190438
長野県	伊那市 一部	道路計画	基準点測量 水準測量	3級 3級	30点 15.94km	中部地方整備局飯田国道事務所 助言 R3.11.4 C0485	株式会社長姫	R3.10.4 R4.2.25	190611
長野県	佐久穂町 一部	道路台帳	修正測量	1000	0.416km ²	長野県佐久穂町 助言 R3.11.19 C0526	アジア航測株式会社	R3.9.1 R4.3.18	190994
長野県	長野市 一部 上田市 一部 中野市 一部 千曲市 一部	河川管理	水準測量	2級	22.6km	北陸地方整備局千曲川河川事務所 助言 R3.11.17 C0529	株式会社平成測量	R3.11.2 R4.2.28	191006
長野県	阿智村 一部	農道計画	基準点測量	3級	2点	長野県南信州地域振興局 助言 R3.11.29 C0543	長姫調査設計株式会社	R3.10.14 R4.3.3	191062
長野県	朝日村 一部	ほ場整備	基準点測量	4級	27点	長野県松本地域振興局 助言 R3.11.30 C0544	株式会社マイクロ	R3.9.16 R4.2.4	191064
長野県	阿智村 一部	その他	基準点測量 基準点測量	3級 4級	3点 7点	長野県南信州地域振興局 助言 R3.12.3 C0567	株式会社グラフィック	R3.10.12 R4.3.10	191197
長野県	中野市 一部	その他	用地測量		0.1253km ²	北陸地方整備局千曲川河川事務所 助言 R3.12.6 C0571	株式会社国土開発センター	R3.4.2 R4.2.28	191208
長野県	中野市 一部	その他	用地測量	500	0.2211km ²	北陸地方整備局千曲川河川事務所 助言 R3.12.6 C0572	株式会社アルゴス	R3.4.2 R4.2.28	191209
長野県	中野市 一部	その他	用地測量	500	0.1831km ²	北陸地方整備局千曲川河川事務所 助言 R3.12.6 C0573	株式会社ナカノアイシステム	R3.4.2 R4.2.28	191210
長野県	中野市 一部	その他	用地測量	500	0.14km ²	北陸地方整備局千曲川河川事務所 助言 R3.12.6 C0574	株式会社SIC桑原	R3.4.2 R4.2.28	191211
長野県	中野市 一部	その他	用地測量	500	0.1328km ²	北陸地方整備局千曲川河川事務所 助言 R3.12.6 C0575	株式会社国土開発センター	R3.4.2 R4.2.28	191212
長野県	中野市 一部	その他	用地測量	500	0.1139km ²	北陸地方整備局千曲川河川事務所 助言 R3.12.6 C0576	株式会社日本海コンサルタント	R3.4.2 R4.2.28	191213
長野県	中野市 一部	その他	用地測量	500	0.1193km ²	北陸地方整備局千曲川河川事務所 助言 R3.12.6 C0577	株式会社アルゴス	R3.4.2 R4.2.28	191214
長野県	中野市 一部	その他	用地測量	500	0.1311km ²	北陸地方整備局千曲川河川事務所 助言 R3.12.6 C0578	株式会社ナカノアイシステム	R3.4.2 R4.2.28	191215
長野県	中野市 一部	その他	用地測量	500	0.1011km ²	北陸地方整備局千曲川河川事務所 助言 R3.12.6 C0579	株式会社長測	R3.5.13 R4.2.28	191216
長野県	中野市 一部	その他	用地測量		0.123km ²	北陸地方整備局千曲川河川事務所 助言 R3.12.6 C0580	株式会社フジ技研	R3.5.18 R4.2.28	191217
長野県	天龍村 一部 阿南町 一部 飯田市 一部	砂防計画	用地測量		0.06km ²	中部地方整備局天竜川上流河川事務所 助言 R3.12.7 C0596	株式会社ユニオン	R3.8.31 R4.3.4	191333
長野県	飯山市 一部	その他	用地測量	500	0.123km ²	北陸地方整備局千曲川河川事務所 助言 R3.12.16 C0642	株式会社トクサス	R3.6.1 R4.2.28	191546
長野県	飯山市 一部	その他	用地測量	500	0.1344km ²	北陸地方整備局千曲川河川事務所 助言 R3.12.16 C0643	株式会社日本海コンサルタント	R3.6.4 R4.2.28	191548
長野県	飯山市 一部	その他	用地測量	500	0.13km ²	北陸地方整備局千曲川河川事務所 助言 R3.12.16 C0644	株式会社しな測	R3.6.8 R4.2.28	191549
長野県	飯山市 一部	その他	用地測量	500	0.1531km ²	北陸地方整備局千曲川河川事務所 助言 R3.12.16 C0645	株式会社国土開発センター	R3.6.9 R4.2.28	191550
長野県	長野市 一部	ダム計画	航空レーザ測量	1000	1.01km ²	長野県長野建設事務所裾花ダム管理事務所 助言 R3.12.16 C0653	株式会社テイコク	R3.12.1 R4.7.29	191597
長野県	駒ヶ根市 一部	都市計画	修正測量	2500	7.77km ²	長野県駒ヶ根市 助言 R3.12.16 C0660	アジア航測株式会社	R3.11.25 R4.3.25	191648
長野県	中野市 一部	河川計画	基準点測量	3級	4点	北陸地方整備局千曲川河川事務所 助言 R3.12.16 C0665	株式会社平成測量	R3.12.6 R4.3.31	191665
長野県	岡谷市 一部	基準点管理	復旧測量(基準点)	移転3級(街区多角点)	1点	長野県岡谷市 助言 R3.12.16 C0675	株式会社アルプス	R3.12.13 R4.1.7	191724
長野県	佐久市 一部	ダム計画	基準点測量 基準点測量 現地測量(数値地形図作成)	3級 4級 500	10点 41点 0.2km ²	長野県佐久地域振興局 助言 R3.12.27 C0744	エイベクス測量設計	R3.12.22 R4.3.15	192949
長野県	飯田市 一部 阿南町 一部 天龍村 一部	砂防計画	用地測量		0.123km ²	中部地方整備局天竜川上流河川事務所 助言 R3.12.27 C0745	株式会社テイコク	R3.7.27 R4.2.28	192956
長野県	大鹿村 一部	砂防計画	用地測量		8.5km ²	中部地方整備局天竜川上流河川事務所 助言 R4.1.28 C0843	大日コンサルタント株式会社	R3.12.10 R4.6.30	193444
長野県	大鹿村 一部	砂防計画	用地測量		0.1km ²	中部地方整備局天竜川上流河川事務所 助言 R4.1.28 C0844	株式会社ユニオン	R4.1.20 R4.6.30	193445

都道府県名	測量地域	測量目的	測量種別	縮尺・等級	事業量	測量計画機関(助言番号)	測量作業機関	実施時期	ID
長野県	佐久穂町 全域	道路台帳	修正測量	1000	0.061km ² 2.1156km	長野県佐久穂町 助言 R4.2.3 C0865	アジア航測株式会社	R3.12.27 R4.3.25	193543
長野県	小布施町 全域	都市計画	修正測量 地図編集	2500 10000	19.12km ² 19.12km ²	長野県小布施町 助言 R4.2.9 C0868	株式会社協同測量社	R3.12.24 R4.3.25	193601
長野県	駒ヶ根市 一部 飯島町 一部	砂防計画	用地測量		0.0295km ²	中部地方整備局天竜川上流河 川事務所 助言 R4.2.14 C0873	株式会社テイコク	R3.8.31 R4.2.28	193647
長野県	上田市 一部	基準点管 理	復旧測量(基準点)	2級	1点	長野県上田市 助言 R4.2.16 C0883	株式会社大輝	R4.2.16 R4.3.21	193722
長野県	箕輪町 一部	道路台帳	基準点測量	3級	8点	長野県伊那建設事務所 助言 R4.3.18 C0918	株式会社ワイド	R4.2.9 R4.6.8	194019
長野県	飯島町 一部	砂防計画	用地測量		0.12km ²	中部地方整備局天竜川上流河 川事務所 助言 R4.3.30 C0937	株式会社テイコク	R4.1.25 R4.7.29	194139

北陸地方

都道府県名	測量地域	測量目的	測量種別	縮尺・等級	事業量	測量計画機関(助言番号)	測量作業機関	実施時期	ID
新潟県	上越市 一部	道路計画	基準点測量 基準点測量	2級 3級	4点 8点	北陸地方整備局高田河川国道事務所 助言 R3.4.8 D0001	株式会社桑原測量社	R3.4.15 R3.7.20	186006
新潟県	新潟市 一部	道路計画	基準点測量 用地測量	4級 境界測量、境界点間測量	27点 0.02km ²	北陸地方整備局新潟国道事務所 助言 R3.4.22 D0003	株式会社ナルサワコンサルタント	R3.4.22 R3.11.30	186106
新潟県	阿賀野市 一部	固定資産	数値撮影(デジタル) 同時調整	地上画素寸法12.3cm 1000	192.74km ² 192.74km ²	新潟県阿賀野市 助言 R3.4.27 D0004	朝日航洋株式会社	R3.4.27 R3.4.31	186129
新潟県	南魚沼市 一部 魚沼市 一部 長岡市 一部	河川管理	航空レーザ測深	1000	8.37km ² 27.9km	北陸地方整備局信濃川河川事務所 助言 R3.4.27 D0007	株式会社バスコ	R3.4.27 R3.12.17	186135
新潟県	三条市 一部	土地区画整理	基準点測量 基準点測量	2級 3級	4点 8点	上須頃土地区画整理組合 助言 R3.5.10 D0010	株式会社都計	R3.5.10 R4.8.31	186217
新潟県	新発田市 一部	ほ場整備	基準点測量	2級	7点	新潟県新発田地域振興局 助言 R3.5.12 D0011	株式会社シーベルコンサルタント	R3.5.12 R4.1.31	186316
新潟県	阿賀野市 一部 新潟市 一部	道路計画	基準点測量 基準点測量 水準測量 路線測量	2級 4級 3級	12点 75点 11.6km 4.59km	東日本高速道路株式会社新潟支社新潟工事事務所 助言 R3.5.25 D0017	株式会社北辰計画	R3.5.25 R3.11.21	186563
新潟県	燕市 一部	河川計画	UAVレーザ測量	500	0.32km ²	北陸地方整備局信濃川下流河川事務所 助言 R3.5.31 D0018	株式会社SKプランニング	R3.6.1 R3.8.31	186638
新潟県	新潟市 一部	地盤変動調査	水準測量	2級	61.1km	農林水産省北陸農政局信濃川水系土地改良調査管理事務所 助言 R3.6.8 D0022	株式会社トップライズ	R3.8.2 R3.9.30	186789
新潟県	十日町市 全域	総合計画	数値撮影(デジタル) 同時調整 写真地図作成(デジタルオン)	地上画素寸法16cm 地上画素寸法16cm 1000	590.39km ² 590.39km ² 590.39km ²	新潟県十日町市 助言 R3.6.15 D0024	株式会社ナカノアイシテム	R3.6.15 R3.12.28	186909
新潟県	新潟市 一部	道路計画	基準点測量 水準測量	2級 3級	19点 8.84km	東日本高速道路株式会社新潟支社新潟工事事務所 助言 R3.6.15 D0025	株式会社帝国コンサルタント	R3.6.15 R3.12.15	186968
新潟県	上越市 全域	地盤変動調査	水準測量	2級	77km	新潟県上越市 助言 R3.6.23 D0026	株式会社頸城技研	R2.6.21 R4.2.28	186973
新潟県	阿賀野市 一部	道路計画	基準点測量 基準点測量 水準測量	2級 4級 3級	8点 71点 3.36km	東日本高速道路株式会社新潟支社新潟工事事務所 助言 R3.6.15 D0027	株式会社東建工営	R3.6.15 R3.10.25	186976
新潟県	糸魚川市 一部	ほ場整備	基準点測量 基準点測量 基準点測量 その他	2級 3級 4級 一筆地測量	4点 10点 100点 0.104km ²	新潟県糸魚川地域振興局 助言 R3.6.18 D0028	新潟県土地改良事業団体連合会	R3.6.18 R4.2.28	186977
新潟県	上越市 一部	その他	基準点測量 基準点測量 基準点測量 その他	2級 3級 4級 一筆地測量	5点 13点 114点 0.502km ²	新潟県上越地域振興局 助言 R3.6.18 D0029	株式会社トクサス	R3.6.25 R4.1.17	186979
新潟県	長岡市 一部	都市計画	修正測量	2500	54.95km ²	新潟県長岡市 助言 R3.6.29 D0034	株式会社バスコ	R3.6.28 R4.3.31	187255
新潟県	柏崎市 一部	地盤変動調査	水準測量	2級	28km	新潟県柏崎市 助言 R3.7.2 D0036	株式会社ナルサワコンサルタント	R3.7.10 R4.3.25	187306
新潟県	燕市 一部	ほ場整備	基準点測量 基準点測量 基準点測量 その他	2級 3級 4級 一筆地測量	7点 15点 188点 1.21km ²	新潟県新潟地域振興局 助言 R3.7.9 D0039	新潟県土地改良事業団体連合会	R3.7.14 R4.3.8	187507
新潟県	十日町市 一部	その他	基準点測量	3級	1点	新潟県十日町市 助言 R3.7.14 D0042	株式会社十日町測量	R3.7.14 R3.9.30	187612
新潟県	関川村 一部	砂防計画	基準点測量 基準点測量 UAVレーザ測量	2級 4級 500	4点 122点 0.29km ²	北陸地方整備局飯豊山系砂防事務所 助言 R3.7.19 D0047	株式会社テクノス	R3.7.19 R3.10.31	187767
新潟県	新潟市 一部	地盤変動調査	水準測量 水準測量	1級 2級	58km 73km	新潟県新潟市 助言 R3.7.30 D0058	株式会社ナカノアイシテム	R3.7.30 R4.2.22	188177
新潟県	糸魚川市 一部	河川計画	航空レーザ測深 航空レーザ測深	500 5000	11.75km ² 11.75km ²	北陸地方整備局高田河川国道事務所 助言 R3.7.30 D0059	アジア航測株式会社	R3.6.25 R4.1.31	188192
新潟県	新潟市 一部	その他	航空レーザ測量	1000 5000	3.165km ² 3.165km ²	北陸地方整備局信濃川下流河川事務所 助言 R3.10.27 D0060	株式会社ナカノアイシテム	R3.5.18 R3.12.20	188212
新潟県	新潟市 一部 新発田市 一部 妙高市 一部 上越市 一部 阿賀野市 一部 南魚沼市 一部	地盤変動調査	水準測量 水準測量	1級 2級	108km 5km	新潟県 助言 R3.8.3 D0065	株式会社新和測量設計事務所	R3.8.3 R4.1.25	188295
新潟県	魚沼市 一部	土地改良	基準点測量 基準点測量 基準点測量 その他	2級 3級 4級 一筆地測量	5点 10点 78点 0.28km ²	新潟県魚沼地域振興局 助言 R3.8.4 D0066	新潟県土地改良事業団体連合会	R3.8.4 R4.3.4	188316
新潟県	阿賀野市 一部 糸魚川市 一部 長岡市 一部 新潟市 一部 上市町 一部 南砺市 一部 小矢部市 一部 白山市 一部 石川県	道路管理	MMS計測	500	10km	北陸地方整備局 助言 R3.8.10 D0067	国際航業株式会社	R3.7.29 R4.2.28	188384
新潟県	村上市 一部 上越市 一部 佐渡市 一部	河川計画	航空レーザ測量	1000	226.3km ²	北陸地方整備局 河川部 地域河川課 助言 R3.8.17 D0069	アジア航測株式会社	R3.7.20 R4.2.28	188388
新潟県	小千谷市 一部	土地改良	基準点測量 基準点測量 基準点測量 その他	2級 3級 4級 一筆地測量	2点 10点 62点 0.2km ²	新潟県長岡地域振興局 助言 R3.8.17 D0070	新潟県土地改良事業団体連合会	R3.8.17 R4.3.15	188394
新潟県	十日町市 一部	ほ場整備	基準点測量 基準点測量 その他	2級 4級 換地図1/500	10点 105点 0.224km ²	新潟県十日町地域振興局 助言 R3.8.19 D0072	株式会社宮内測量設計事務所	R3.8.19 R4.3.7	188705
新潟県	佐渡市 一部	ほ場整備	基準点測量 基準点測量 基準点測量 その他	2級 3級 4級 一筆地測量	6点 9点 56点 0.12km ²	新潟県佐渡地域振興局 助言 R3.8.19 D0073	新潟県土地改良事業団体連合会	R3.8.19 R4.3.8	188722
新潟県	南魚沼市 一部	地盤変動調査	水準測量	2級	28km 1点	新潟県南魚沼市 助言 R3.8.19 D0074	株式会社新和測量設計事務所	R3.8.19 R3.12.28	188725
新潟県	新発田市 一部	砂防計画	基準点測量 基準点測量 路線測量	3級 4級 用地幅杭設置測量	2点 5点 0.09km	北陸地方整備局飯豊山系砂防事務所 助言 R3.8.30 D0078	株式会社テクノス	R3.8.30 R3.9.30	188864
新潟県	村上市 一部 南魚沼市 一部	その他	航空レーザ測量	500	167.2km ²	新潟県 助言 R3.9.2 D0082	株式会社バスコ	R3.8.25 R4.3.11	188956
新潟県	胎内市 一部 新発田市 一部	道路計画	基準点測量 その他 水準測量 路線測量	2級 補助基準点 3級	24点 6.48km 18km 6.48km	東日本高速道路株式会社新潟支社新潟工事事務所 助言 R3.9.1 D0084	株式会社聖測コンサルタント	R3.9.1 R4.2.3	189009

都道府県名	測量地域	測量目的	測量種別	縮尺・等級	事業量	測量計画機関(助言番号)	測量作業機関	実施時期	ID
新潟県	三条市 一部	土地改良	基準点測量	2級	12点	農林水産省北陸農政局信濃川水系土地改良調査管理事務所 助言 R3.9.2 D0085	株式会社大地設計事務所	R3.9.2 R3.12.15	189024
新潟県	出雲崎町 一部	土地改良	基準点測量 基準点測量 基準点測量 その他	2級 3級 4級 一筆地測量	10点 9点 94点 2.55km ²	新潟県長岡地域振興局 助言 R3.9.2 D0089	新潟県土地改良事業団体連合会	R3.9.2 R4.3.10	189071
新潟県	十日町市 一部 南魚沼市 一部 湯沢町 一部	その他	基準点測量	3級	1点	新潟県湯沢町 助言 R3.9.13 D0091	株式会社小林測量設計事務所	R3.9.13 R3.9.30	189241
新潟県	新発田市 一部	地盤変動調査	水準測量	2級	10km	新潟県新発田市 助言 R3.9.13 D0092	有限会社富永設計	R3.9.13 R4.3.4	189276
新潟県	糸魚川市 一部	河川管理	数値撮影(デジタル)	地上画素寸法16cm	41.85km ²	北陸地方整備局高田河川国道事務所 助言 R3.9.24 D0093	アジア航測株式会社	R2.4.8 R3.2.26	189308
新潟県	新潟市 一部	道路計画	基準点測量 用地測量	4級 境界測量、境界点間測量	11点 0.048km ²	北陸地方整備局新潟国道事務所 助言 R3.9.14 D0094	株式会社ナルサワコンサルタント	R3.9.14 R4.2.18	189392
新潟県	上越市 一部	ほ場整備	基準点測量 基準点測量 基準点測量 その他	2級 3級 4級 一筆地測量	5点 8点 81点 0.265km ²	新潟県上越地域振興局 助言 R3.9.27 D0097	新潟県土地改良事業団体連合会	R3.9.27 R4.3.9	189563
新潟県	妙高市 一部	ほ場整備	基準点測量 基準点測量 基準点測量 その他	2級 3級 4級 一筆地測量	4点 8点 80点 0.216km ²	新潟県上越地域振興局 助言 R3.9.27 D0098	新潟県土地改良事業団体連合会	R3.9.27 R5.3.17	189565
新潟県	糸魚川市 一部	砂防計画	基準点測量 水準測量	3級 3級	6点 2点	北陸地方整備局松本砂防事務所 助言 R3.9.28 D0099	株式会社平成測量	R3.9.28 R3.12.24	189633
新潟県	新潟市 一部	その他	基準点測量	4級	240点	法務省新潟地方法務局 助言 R3.10.4 D0100	株式会社大成測量設計事務所	R3.10.4 R5.1.27	189677
新潟県	関川村 一部 村上市 一部	河川管理	航空レーザ測深	1000	11km ²	北陸地方整備局羽越河川国道事務所 助言 R3.10.12 D0105	国際航業株式会社	R3.10.1 R4.2.28	189842
新潟県	湯沢町 一部 魚沼市 一部	砂防計画	基準点測量	2級	3点	北陸地方整備局湯沢砂防事務所 助言 R3.10.5 D0107	株式会社トクス	R3.10.5 R3.12.6	189860
新潟県	燕市 一部 新潟市 一部	河川管理	水準測量 河川測量	3級 縦横断面測量、深淺測量	60km 30km	北陸地方整備局信濃川下流河川事務所 助言 R3.10.7 D0108	株式会社SKプランニング	R3.10.7 R4.3.11	189939
新潟県	上越市 一部	その他	基準点測量 基準点測量	2級 4級	3点 4点	新潟県上越市 助言 R3.10.8 D0111	株式会社信和測量設計社	R3.10.20 R3.12.20	189976
新潟県	上越市 一部	河川計画	数値撮影(デジタル) 同時調整 数値図化 数値図化	地上画素寸法7cm 500 1000 500	9.8km ² 9.8km ² 3.38km ² 1.75km ²	北陸地方整備局高田河川国道事務所 助言 R3.10.12 D0114	アジア航測株式会社	R2.9.17 R4.6.30	190026
新潟県	上越市 一部	河川計画	航空レーザ測深	500	11.65km ²	北陸地方整備局高田河川国道事務所 助言 R3.10.12 D0115	アジア航測株式会社	R3.6.25 R4.2.15	190028
新潟県	関川村 一部	河川計画	基準点測量 基準点測量 路線測量	3級 4級	3点 3点 0.2km	北陸地方整備局飯豊山系砂防事務所 助言 R3.10.14 D0117	株式会社テクノス	R3.10.27 R3.11.30	190076
新潟県	上越市 一部	河川管理	数値撮影(デジタル) 同時調整 数値図化	地上画素寸法16cm 2500 2500	96.2km ² 96.2km ² 21.4km ²	北陸地方整備局高田河川国道事務所 助言 R3.10.19 D0120	中日本航空株式会社	R3.9.17 R4.2.15	190133
新潟県	糸魚川市 一部	河川管理	数値図化(同時調整含む)	2500	13.7km ²	北陸地方整備局高田河川国道事務所 助言 R3.10.19 D0123	中日本航空株式会社	R3.9.17 R4.2.15	190168
新潟県	糸魚川市 一部	河川管理	数値図化(同時調整含む)	1000	0.4km ²	北陸地方整備局高田河川国道事務所 助言 R3.10.19 D0126	アジア航測株式会社	R3.9.3 R4.1.31	190220
新潟県	三条市 一部	都市計画	修正測量	2500	1.85km ²	新潟県三条市 助言 R3.10.29 D0130	株式会社ナカノアイシテム	R3.9.30 R4.2.26	190351
新潟県	十日町市 一部	その他	基準点測量	3級	1点	新潟県十日町市 助言 R3.10.28 D0135	株式会社十日町測量	R3.10.28 R3.12.10	190470
新潟県	関川村 一部	砂防計画	基準点測量 UAVレーザ測量	2級 500	3点 0.37km ²	北陸地方整備局飯豊山系砂防事務所 助言 R3.10.29 D0137	株式会社SKプランニング	R3.11.1 R4.3.30	190491
新潟県	阿賀町 一部 魚沼市 一部 上越市 一部 糸魚川市 一部	その他	航空レーザ測量	500	44.5km ²	新潟県 助言 R3.10.29 D0138	アジア航測株式会社	R3.10.24 R4.3.25	190493
新潟県	湯沢町 一部 魚沼市 一部	砂防計画	基準点測量 UAVレーザ測量 数値図化	2級 500 500	29点 0.708km ² 0.708km ²	北陸地方整備局湯沢砂防事務所 助言 R3.11.10 D0143	株式会社テクノス	R3.11.4 R3.12.24	190768
新潟県	新潟市 一部 三条市 一部 加茂市 一部 燕市 一部	河川管理	航空レーザ測量	1000	62.2km ²	北陸地方整備局信濃川下流河川事務所 助言 R3.11.17 D0146	朝日航洋株式会社	R3.10.18 R4.3.11	190941
新潟県	阿賀野市 一部	土地改良	基準点測量 基準点測量 基準点測量	3級 4級 一筆地	6点 42点 0.24km ²	新潟県新発田地域振興局 助言 R3.11.19 D0150	新潟県土地改良事業団体連合会	R3.11.24 R4.8.10	191122
新潟県	田上町 一部 新潟市 一部	土地改良	基準点測量	2級	11点	農林水産省北陸農政局新潟郷用水農業水利事業所 助言 R3.11.30 D0155	株式会社新和測量設計事務所	R3.11.30 R4.2.28	191392
新潟県	新潟市 一部	河川管理	河川測量	縦横断面測量、深淺測量	30km	北陸地方整備局信濃川下流河川事務所 助言 R3.12.6 D0157	株式会社テクノス	R3.12.16 R4.3.11	191477
新潟県	見附市 一部	道路台帳	MMS計測 数値図化 数値図化	500 500 1000	5.7km 5.7km 5.7km	新潟県見附市 助言 R3.12.9 D0158	株式会社バスコ	R3.10.15 R4.3.23	191500
新潟県	糸魚川市 一部	ほ場整備	基準点測量	4級	80点	新潟県糸魚川地域振興局 助言 R3.12.9 D0160	新潟県土地改良事業団体連合会	R3.12.9 R4.2.28	191675
新潟県	小千谷市 一部	その他	基準点測量 基準点測量 基準点測量	2級 3級 4級	9点 3点 33点	北陸地方整備局信濃川河川事務所 助言 R3.12.14 D0162	大原技術株式会社	R3.12.14 R4.3.25	191737
新潟県	新潟市 一部	都市計画	修正測量	2500	24km ²	新潟県新潟市 助言 R3.12.20 D0163	三和航測株式会社	R3.11.17 R4.3.15	191766
新潟県	長岡市 一部	道路台帳	MMS計測 数値図化	500 1000	1.05km 1.05km	新潟県長岡市 助言 R3.12.21 D0164	株式会社バスコ	R3.9.8 R3.12.28	191832
新潟県	長岡市 一部	道路台帳	MMS計測 数値図化	500 1000	5.48km 5.48km	新潟県長岡市 助言 R3.12.21 D0165	株式会社バスコ	R3.9.27 R4.3.25	191836
新潟県	十日町市 一部	道路計画	基準点測量 基準点測量 水準測量(GNSS) 水準測量	2級 3級 3級 3級	12点 4点 3点 30km	北陸地方整備局長岡国道事務所 助言 R4.3.8 D0175	株式会社ナカノアイシテム	R3.8.11 R4.10.31	193954
新潟県	長岡市 一部	道路計画	用地測量	境界測量、境界点間測量	0.022km ²	北陸地方整備局国営越後丘陵公園事務所 助言 R4.3.24 D0178	株式会社ナルサワコンサルタント	R4.3.30 R4.7.31	194107

都道府県名	測量地域	測量目的	測量種別	縮尺・等級	事業量	測量計画機関(助言番号)	測量作業機関	実施時期	ID
富山県	富山市 一部 砺波市 一部 南砺市 一部	河川管理	航空レーザ測量 航空レーザ測量	500 1000	1.75km ² 25.67km ²	北陸地方整備局利賀ダム工事 事務所 助言 R3.5.14 D0012	アジア航測株式会社	R3.4.27 R3.11.1	186362
富山県	立山町 一部	砂防計画	基準点測量 現地測量(数値地形図作成) UAVレーザ測量 その他の応用測量	4級 500	14点 0.02km ² 0.1km ² 0.23km	北陸地方整備局立山砂防事務所 助言 R3.7.9 D0038	北陸コンサルタント株式 会社	R3.6.28 R3.10.31	187411
富山県	富山市 全域	総合計画	数値図化	2500	518.57km ²	富山県富山市 助言 R3.7.20 D0049	北陸航測株式会社	R3.6.17 R4.3.11	187804
富山県	富山市 一部	砂防計画	基準点測量 路線測量	4級 用地幅杭設置測量	11点 0.6km	北陸地方整備局立山砂防事務所 助言 R3.8.17 D0061	北陸コンサルタント株式 会社	R3.8.17 R3.10.31	188251
富山県	富山市 一部 南砺市 一部 射水市 一部 上市町 一部 朝日町 一部 糸魚川市 一部	河川管理	航空レーザ測量	1000	159.18km ²	北陸地方整備局 河川部 地 域河川課 助言 R3.8.17 D0068	中日本航空株式会社	R3.6.2 R4.1.31	188386
富山県	南砺市 一部	ダム計画	基準点測量 基準点測量	2級 3級	19点 39点	北陸地方整備局利賀ダム工事 事務所 助言 R3.8.17 D0071	株式会社新日本コンサル タント	R3.8.17 R3.11.30	188509
富山県	南砺市 一部	ダム計画	UAVレーザ測量	1000	0.109km ²	北陸地方整備局利賀ダム工事 事務所 助言 R3.8.30 D0079	株式会社明和	R3.4.1 R3.11.30	188895
富山県	富山市 一部	砂防計画	用地測量		0.06km ²	北陸地方整備局立山砂防事務所 助言 R3.9.7 D0088	株式会社新日本コンサル タント	R3.9.7 R3.11.30	189065
富山県	富山市 一部	基準点管理	基準点測量	2級	1点	富山市 助言 R3.9.6 D0090	株式会社明和	R3.10.1 R3.12.1	189112
富山県	黒部市 一部 入善町 一部 朝日町 一部	海岸保全	航空レーザ測深	1000	14.8km ²	北陸地方整備局黒部河川事務所 助言 R3.10.5 D0096	国際航業株式会社	R3.9.17 R4.1.31	189451
富山県	富山市 一部	道路計画	基準点測量	4級	2点	北陸地方整備局富山河川国道 事務所 助言 R3.10.5 D0102	株式会社新日本コンサル タント	R3.10.5 R3.11.30	189721
富山県	富山市 一部	砂防計画	基準点測量 基準点測量 UAVレーザ測量	3級 4級	1点 14点 0.11km ²	北陸地方整備局立山砂防事務所 助言 R3.10.19 D0103	北陸コンサルタント株式 会社	R3.9.21 R3.10.31	189766
富山県	小矢部市 一部	道路計画	用地測量		0.0241km ²	北陸地方整備局富山河川国道 事務所 助言 R3.10.7 D0109	株式会社新日本コンサル タント	R3.10.7 R3.12.21	189964
富山県	高岡市 一部	都市計画	修正測量	2500	3km ²	富山県高岡市 助言 R3.10.8 D0110	北陸航測株式会社	R3.11.1 R4.3.15	189975
富山県	黒部市 一部	砂防計画	基準点測量 基準点測量 水準測量 UAVレーザ測量	2級 座標補正 3級 100点/㎡	8点 7点 3点 0.6km ²	北陸地方整備局黒部河川事務所 助言 R3.10.19 D0116	北陸コンサルタント株式 会社	R3.10.19 R4.1.31	190046
富山県	富山市 一部	河川計画	航空レーザ測深	1000	25km ²	北陸地方整備局富山河川国道 事務所 助言 R3.10.19 D0118	アジア航測株式会社	R3.9.25 R4.5.31	190107
富山県	富山市 一部 射水市 一部	その他	UAV写真測量(三次元点群) 地上レーザ測量(三次元点群) UAVレーザ測量 MMS計測 基準点測量	500 500 500 500 2級	0.361km ² 0.036km ² 0.361km ² 0.361km ² 10点	北陸地方整備局富山河川国道 事務所 助言 R3.10.19 D0119	アジア航測株式会社	R3.9.6 R4.2.28	190131
富山県	射水市 一部	都市計画	基準点測量	3級	6点	射水市 助言 R3.10.14 D0122	株式会社大代設計	R3.10.25 R4.3.25	190136
富山県	立山町 一部 富山市 一部	河川管理	航空レーザ測量	1000	17.2km ²	北陸地方整備局富山河川国道 事務所 助言 R3.10.25 D0127	朝日航洋株式会社	R3.9.25 R4.5.31	190250
富山県	射水市 一部 砺波市 一部 高岡市 一部	その他	航空レーザ測深	1000	20.8km ²	北陸地方整備局富山河川国道 事務所 助言 R3.10.25 D0128	中日本航空株式会社	R3.9.25 R4.5.31	190252
富山県	富山市 一部	道路管理	基準点測量 基準点測量	3級 4級	3点 3点	北陸地方整備局富山河川国道 事務所 助言 R3.10.25 D0131	株式会社明和	R3.11.1 R3.12.20	190373
富山県	黒部市 一部 入善町 一部	河川管理	航空レーザ測深	1000	18km ²	北陸地方整備局黒部河川事務所 助言 R3.10.25 D0132	アジア航測株式会社	R3.10.18 R4.2.25	190394
富山県	富山市 一部 立山町 一部	砂防計画	水準測量(GNSS) 水準測量	3級 3級	1点 13.7km 19点	北陸地方整備局立山砂防事務所 助言 R3.10.28 D0139	北陸コンサルタント株式 会社	R3.10.28 R3.12.31	190495
富山県	富山市 一部 黒部市 一部 立山町 一部 上市町 一部	その他	航空レーザ測量	1000	34km ²	富山県 助言 R3.11.30 D0152	国際航業株式会社	R3.10.7 R3.12.20	191262
富山県	富山市 一部	その他	基準点測量	4級	318点	富山地方務局 助言 R3.12.9 D0159	株式会社寺島コンサル タント	R3.12.9 R4.2.28	191567
富山県	高岡市 一部	土地区画 整理	基準点測量 水準測量	3級 3級	5点 3.3km	高岡市戸出東部土地区画整理 組合設立準備委員会 助言 R4.3.3 D0174	株式会社日本海コンサル タント	R4.3.7 R4.5.31	193923
富山県	高岡市 一部	その他	基準点測量	3級	3点	富山県高岡農林振興センター 助言 R4.3.23 D0177	株式会社上智	R4.2.24 R4.5.31	194069
石川県	白山市 一部	砂防計画	航空レーザ測量 航空レーザ測深 航空レーザ測量	1000 500 1000	123.96km ² 19.7km ² 8.6km ²	北陸地方整備局金沢河川国道 事務所 助言 R3.4.27 D0008	株式会社バスコ	R3.4.27 R4.1.25	186137
石川県	能登町 全域	固定資産 同時調整	数値撮影(デジタル) 同時調整	地上画素寸法12cm 1000	273.46km ² 273.46km ²	石川県能登町 助言 R3.5.19 D0015	朝日航洋株式会社	R3.5.19 R4.3.31	186477
石川県	白山市 一部 川北町 一部	河川管理	航空レーザ測深 航空レーザ測深	1000 5000	2.2km ² 2.2km ²	北陸地方整備局金沢河川国道 事務所 助言 R3.6.1 D0019	朝日航洋株式会社	R3.6.1 R3.12.20	186657
石川県	志賀町 一部	土地改良	復旧測量(基準点) 基準点測量	再設3級 4級	2点 142点	石川県中能登農林総合事務所 助言 R3.6.22 D0032	有限会社高山測量設計 事務所 有限会社富来測量	R3.6.22 R4.3.18	187089
石川県	能登町 一部	ほ場整備	基準点測量 基準点測量 基準点測量	2級 3級 4級	4点 7点 48点	石川県中能登農林総合事務所 助言 R3.7.8 D0037	有限会社武田測量設計 事務所	R3.7.8 R3.12.10	187376
石川県	能登町 一部	ほ場整備	基準点測量 基準点測量 基準点測量 その他	2級 3級 4級	1点 5点 25点 2点	石川県中能登農林総合事務所 助言 R3.7.15 D0040	有限会社武田測量設計 事務所	R3.7.15 R3.12.10	187573
石川県	能登町 一部	ほ場整備	基準点測量 基準点測量 基準点測量	2級 3級 4級	10点 11点 91点	石川県中能登農林総合事務所 助言 R3.7.12 D0041	有限会社武田測量設計 事務所 日本海測量株式会社	R3.7.12 R3.12.10	187592
石川県	能美市 一部 小松市 一部	加賀市 一部 森林計画	航空レーザ測量	500	565km ²	石川県 助言 R3.7.27 D0043	朝日航洋株式会社	R3.7.1 R4.2.28	187632
石川県	白山市 一部	砂防計画	数値撮影(デジタル) 同時調整 数値図化(同時調整含む)	地上画素寸法20cm 2500 2500	444km ² 444km ² 112.6km ²	北陸地方整備局金沢河川国道 事務所 助言 R3.7.15 D0044	株式会社バスコ	R3.7.12 R4.2.28	187700

都道府県名	測量地域	測量目的	測量種別	縮尺・等級	事業量	測量計画機関(助言番号)	測量作業機関	実施時期	ID	
石川県	輪島市 一部	ほ場整備	基準点測量 基準点測量 基準点測量	2級 3級 4級	5点 7点 55点	石川県奥能登農林総合事務所 助言 R3.7.15 D0045	日本測量株式会社 株式会社利水社	R3.7.15 R3.12.10	187763	
石川県	輪島市 一部	ほ場整備	基準点測量 基準点測量	2級 3級	9点 15点	石川県奥能登農林総合事務所 助言 R3.7.16 D0046	株式会社鳥越 羽咋測量設計株式会社	R3.7.16 R3.9.30	187765	
石川県	能美市 一部 加賀市 一部 金沢市 一部	白山市 一部 小松市 一部	海岸保全	数値撮影(デジタル) 同時調整	地上画素寸法10cm 1000	80.9km ² 80.9km ²	北陸地方整備局金沢河川国道 事務所 助言 R3.7.20 D0050	朝日航洋株式会社	R3.8.1 R4.1.7	187861
石川県	かほく市 一部	都市計画	修正測量	2500	18.35km ²	石川県かほく市 助言 R3.7.27 D0051	株式会社国土開発セン ター	R3.7.27 R4.4.25	188040	
石川県	中能登町 一部	ほ場整備	基準点測量 用地測量	4級 境界測量	30点 0.288km ²	石川県中能登農林総合事務所 助言 R3.7.27 D0052	株式会社地域みらい	R3.7.27 R4.3.25	188041	
石川県 福井県	加賀市 一部 あわら市 一部	道路計画	基準点測量 基準点測量	2級 4級	2点 69点	北陸地方整備局金沢河川国道 事務所 助言 R3.7.27 D0053	日本航測株式会社	R3.7.27 R3.10.29	188046	
石川県	能登町 一部 珠洲市 一部	その他	数値撮影(デジタル)	地上画素寸法12cm	94.32km ²	石川県奥能登土木総合事務所 助言 R3.7.27 D0054	日本航測株式会社	R3.7.15 R3.11.30	188049	
石川県	白山市 一部	ほ場整備	基準点測量 基準点測量 基準点測量 用地測量	2級 3級 4級 境界測量	5点 6点 153点 18.7km	石川県石川農林総合事務所 助言 R3.7.28 D0055	株式会社朝日開発	R3.7.28 R3.12.20	188058	
石川県	中能登町 一部	ほ場整備	基準点測量 基準点測量	2級 3級	4点 8点	石川県中能登農林総合事務所 助言 R3.7.28 D0056	株式会社地域みらい 石川都市開発株式会 社	R3.7.28 R3.12.10	188079	
石川県	七尾市 一部	ほ場整備	基準点測量 基準点測量	2級 3級	6点 10点	石川県中能登農林総合事務所 助言 R3.7.27 D0057	株式会社津田測量 株式会社旭	R3.7.27 R3.12.10	188103	
石川県	七尾市 一部	地盤変動 調査	水準測量	1級	9.8km	石川県七尾市 助言 R3.8.3 D0062	株式会社旭	R3.8.3 R4.3.31	188257	
石川県	白山市 一部	砂防計画	基準点測量 基準点測量	2級 4級	6点 28点	北陸地方整備局金沢河川国道 事務所 助言 R3.8.3 D0063	株式会社国土開発セン ター	R3.8.3 R4.1.31	188283	
石川県	白山市 一部	砂防計画	基準点測量	4級	9点	北陸地方整備局金沢河川国道 事務所 助言 R3.8.3 D0064	株式会社国土開発セン ター	R3.8.3 R4.2.28	188286	
石川県	七尾市 一部	地盤変動 調査	水準測量	1級	31km	石川県 助言 R3.8.24 D0077	株式会社旭	R3.8.24 R4.3.31	188815	
石川県	金沢市 一部	道路計画	基準点測量 基準点測量	2級 4級	13点 196点	北陸地方整備局金沢河川国道 事務所 助言 R3.8.30 D0080	日本航測株式会社	R3.8.30 R4.2.28	188911	
石川県	金沢市 一部 小松市 一部 輪島市 一部 加賀市 一部 六水町 一部	河川計画	航空レーザ測量 航空レーザ測量	1000 5000	137.85km ² 137.85km ²	北陸地方整備局河川部地域河 川課 助言 R3.9.2 D0081	アジア航測株式会社	R3.8.3 R4.2.28	188954	
石川県	津幡町 一部 白山市 一部	地盤変動 調査	水準測量	1級	62km	石川県 助言 R3.9.2 D0086	株式会社北日本ジオグ ラフ	R3.9.2 R3.11.10	189026	
石川県	白山市 一部 加賀市 一部	海岸保全	航空レーザ測深 航空レーザ測深	500 1000	0.45km ² 0.81km ²	北陸地方整備局金沢河川国道 事務所 助言 R3.9.24 D0095	朝日航洋株式会社	R3.9.27 R4.1.7	189428	
石川県	金沢市 一部	都市計画	地図編集	2500	223.49km ²	石川県金沢市 助言 R3.10.5 D0101	セントラル航業株式会社	R3.9.1 R4.3.4	189681	
石川県	七尾市 一部	その他	修正測量	10000	47.64km ²	石川県七尾市 助言 R3.10.7 D0106	株式会社北日本ジオグ ラフ	R3.9.24 R4.3.25	189844	
石川県	川北町 全域 白山市 一部	能美市 全域 小松市 一部	総合計画	数値撮影(デジタル) 同時調整 写真地図作成(デジタルオン リ)	地上画素寸法10cm 地上画素寸法10cm 1000	209km ² 209km ² 108.5km ²	石川県能美市 助言 R3.10.14 D0112	日本航測株式会社	R3.8.2 R3.12.24	190010
石川県	かほく市 一部	道路計画	基準点測量 基準点測量	2級 4級	3点 17点	北陸地方整備局金沢河川国道 事務所 助言 R3.10.12 D0113	株式会社国土開発セン ター	R3.10.15 R4.2.28	190019	
石川県	かほく市 一部	ほ場整備	基準点測量 基準点測量	3級 4級	1点 81点	石川県奥能登農林総合事務所 助言 R3.10.14 D0121	株式会社利水社	R3.10.15 R4.3.10	190135	
石川県	小松市 一部 能美市 一部	白山市 一部 川北町 一部	河川管理	航空レーザ測深	1000	33.76km ²	北陸地方整備局金沢河川国道 事務所 助言 R3.10.25 D0124	朝日航洋株式会社	R3.10.20 R4.2.25	190183
石川県	金沢市 一部	ほ場整備	基準点測量 基準点測量	2級 4級	1点 33点	石川県奥能登農林総合事務所 助言 R3.10.21 D0129	株式会社利水社	R3.10.21 R4.3.25	190284	
石川県	金沢市 一部	道路計画	MMS計測 数値撮影(デジタル) 同時調整	500 地上画素寸法10cm 500	34.8km ² 15km ² 15km ²	北陸地方整備局金沢河川国道 事務所 助言 R3.11.8 D0141	日本航測株式会社	R3.8.3 R4.2.28	190671	
石川県	白山市 一部	その他	基準点測量	4級	161点	法務省金沢地方務局 助言 R3.11.5 D0142	株式会社石野測量事務 所	R3.11.5 R4.2.28	190697	
石川県	野々市市 一部 白山市 一部 小松市 一部 鯖江市 一部 福井市 一部 南越前町 一部 坂井市 一部	能美市 一部 加賀市 一部 金沢市 一部 あわら市 一部 敦賀市 一部 越前市 一部	その他	数値撮影(デジタル) 同時調整 数値図化	地上画素寸法20cm 2500 2500	352km ² 352km ² 59.8km ²	鉄道建設・運輸施設整備支援 機構 北陸新幹線建設局 助言 R3.11.17 D0145	株式会社八州	R3.9.22 R4.3.23	190910
石川県	白山市 一部	河川管理	UAV写真測量(三次元点群)	地上画素寸法2cm	0.065km ²	北陸地方整備局金沢河川国道 事務所 助言 R3.11.17 D0148	株式会社国土開発セン ター	R3.11.11 R4.2.28	190950	
石川県	輪島市 一部	基準点管 理	基準点測量	2級	1点	石川県輪島市 助言 R3.11.18 D0151	株式会社旭	R3.11.18 R3.12.10	191130	
石川県	津幡町 一部	ほ場整備	基準点測量	3級	1点	石川県奥能登農林総合事務所 助言 R3.11.30 D0156	株式会社太陽測地社	R3.11.30 R4.3.25	191394	
石川県	白山市 一部	土地区画 整理	基準点測量	3級	4点	白山市石立町土地区画整理組 合設立準備委員会 助言 R3.12.14 D0161	株式会社国土開発セン ター	R3.12.20 R4.6.30	191722	
石川県	白山市 一部	砂防計画	用地測量	境界測量	0.045km ²	北陸地方整備局金沢河川国道 事務所 助言 R4.2.15 D0171	株式会社上智	R3.6.15 R4.2.28	193726	
石川県	金沢市 一部	河川計画	UAVレーザ測量	1000	0.08km ²	石川県奥能登土木総合事務所 助言 R4.2.22 D0172	株式会社北日本ジオグ ラフ	R4.1.27 R4.3.25	193804	
石川県	加賀市 一部	道路計画	基準点測量 基準点測量	3級 4級	2点 16点	北陸地方整備局金沢河川国道 事務所 助言 R4.3.14 D0176	日本航測株式会社	R4.3.1 R4.5.31	194002	
石川県	珠洲市 一部	道路計画	基準点測量	3級	4点	石川県奥能登土木総合事務所 助言 R4.3.30 D0179	合同会社メジャーメント	R4.4.4 R4.6.3	194120	
福井県	越前市 一部	道路台帳	MMS計測 数値図化(同時調整含む)	500 500	9.1km 9.1km	近畿地方整備局福井河川国道 事務所 助言 R3.4.27 D0005	アジア航測株式会社	R3.4.27 R3.9.30	186131	
福井県	若狭町 一部	道路台帳	MMS計測 数値図化(同時調整含む)	500 500	11.1km 11.1km	近畿地方整備局福井河川国道 事務所 助言 R3.4.27 D0006	株式会社バスコ	R3.4.27 R3.9.30	186133	
福井県	あわら市 一部	道路計画	基準点測量 その他	2級 座標及び補高修正	1点 9点	近畿地方整備局福井河川国道 事務所 助言 R3.4.26 D0009	株式会社キミコン	R3.4.26 R3.12.28	186140	
福井県	福井市 一部	ほ場整備	基準点測量	2級	5点	福井県福井農林総合事務所 助言 R3.6.22 D0023	福井県土地改良事業団 体連合会	R3.6.22 R4.3.31	186894	
福井県	小浜市 一部	砂防計画	基準点測量 水準測量	2級 3級	2点 1点	福井県嶺南振興局小浜土木事 務所 助言 R3.6.22 D0030	京福コンサルタント株式 会社	R3.6.22 R4.2.4	186992	

都道府県名	測量地域	測量目的	測量種別	縮尺・等級	事業量	測量計画機関(助言番号)	測量作業機関	実施時期	ID
福井県	おおい町 一部	砂防計画	基準点測量 水準測量(GNSS)	3級 3級	2点 1点	福井県嶺南振興局小浜土木事務所 助言 R3.6.22 D0031	富士測量設計株式会社	R3.6.22 R4.1.31	187039
福井県	南越前町 一部	砂防計画	基準点測量	3級	2点	福井県丹南土木事務所 助言 R3.6.29 D0033	株式会社帝国コンサルタント	R3.6.29 R3.12.27	187186
福井県	越前市 一部	道路管理	復旧測量(基準点)	改測2級、再設2級	5点	近畿地方整備局福井河川国道事務所 助言 R3.7.7 D0035	アジア航測株式会社	R3.7.7 R3.9.30	187303
福井県	小浜市 一部	砂防計画	修正測量	2500	25.7km ²	福井県嶺南振興局小浜土木事務所 助言 R3.8.31 D0076	国際航業株式会社 福井営業所	R3.6.25 R3.9.30	188789
福井県	おおい町 一部 池田町 一部	森林計画	航空レーザー測量	500	185.65km ²	福井県 助言 R3.9.2 D0083	株式会社バスコ	R3.9.2 R4.3.18	188958
福井県	坂井市 一部	その他	基準点測量	2級	5点	福井県三国土木事務所 助言 R3.9.6 D0087	株式会社スカイ総合コンサル	R3.9.6 R3.12.7	189051
福井県	坂井市 一部	道路台帳	修正測量	1000	4.24km	福井県坂井市 助言 R3.10.5 D0104	株式会社バスコ	R3.9.29 R4.2.25	189768
福井県	美浜町 一部	道路台帳	MMS計測 数値図化	500 500	2.048km 7.936km	福井県美浜町 助言 R3.10.25 D0125	株式会社バスコ	R3.10.25 R4.2.28	190186
福井県	越前市 一部 南越前町 一部	道路台帳	MMS計測 数値図化	500 500	11.7km 11.7km	近畿地方整備局福井河川国道事務所 助言 R3.10.29 D0133	アジア航測株式会社	R3.10.5 R4.2.28	190410
福井県	小浜市 一部 若狭町 一部	道路台帳	MMS計測 数値図化	500 500	12.3km 12.3km	近畿地方整備局福井河川国道事務所 助言 R3.10.29 D0134	株式会社バスコ	R3.10.29 R4.2.28	190414
福井県	坂井市 一部	その他	復旧測量(基準点) 復旧測量(基準点)	改算3級 改算4級	5点 100点	福井県坂井市 助言 R3.10.29 D0140	株式会社サンワコン	R3.10.29 R4.2.28	190567
福井県	敦賀市 一部	道路台帳	MMS計測 数値図化	500 500	2.01km 2.01km	福井県敦賀市 助言 R3.11.17 D0144	株式会社バスコ	R3.11.4 R4.3.31	190908
福井県	福井市 一部	土地区画 整理	基準点測量	4級	32点	東郷駅東部土地区画整理組合 助言 R3.11.15 D0147	株式会社サンワコン	R3.11.15 R4.3.31	190949
福井県	あわら市 一部	その他	基準点測量	4級	172点	法務省福井地方方法務局 助言 R3.11.17 D0149	株式会社西岡設計事務所	R3.11.15 R4.2.28	190995
福井県	勝山市 一部	道路台帳	MMS計測 数値図化	500	2km 2km	福井県勝山市 助言 R3.11.26 D0153	株式会社バスコ	R3.11.18 R4.2.28	191264
福井県	永平寺町 一部	道路台帳	現地測量(数値地形図作成) 修正測量	500 500	1.12km 1.12km	福井県永平寺町 助言 R3.12.21 D0166	株式会社バスコ	R3.12.21 R4.3.18	191911
福井県	若狭町 一部	道路計画	基準点測量 基準点測量	2級 4級	1点 10点	近畿地方整備局福井河川国道事務所 助言 R4.1.12 D0167	京福コンサルタント株式会社	R3.9.14 R4.2.28	193218
福井県	あわら市 一部	ほ場整備	基準点測量 基準点測量 基準点測量	2級 3級 4級	2点 5点 9点	福井県あわら市 助言 R4.1.19 D0168	福井県土地改良事業団体連合会	R4.1.19 R4.3.31	193360
福井県	高浜町 一部	道路計画	基準点測量	3級	2点	近畿地方整備局福井河川国道事務所 助言 R4.2.3 D0169	協和設計株式会社	R4.2.14 R4.2.28	193630
福井県	永平寺町 一部	その他	基準点測量	2級	1点	永平寺町 助言 R4.2.10 D0170	ジビル調査設計株式会社	R4.2.10 R4.2.28	193695
福井県	福井市 一部	道路管理	基準点測量	3級	1点	福井県福井市 助言 R4.2.25 D0173	株式会社サンワコン	R2.12.15 R4.3.25	193861

中部地方

都道府県名	測量地域	測量目的	測量種別	縮尺・等級	事業量	測量計画機関(助言番号)	測量作業機関	実施時期	ID	
長野県	飯田市 一部	伊那市 一部	道路管理	航空レーザ測量	500	931.2km ²	中日本高速道路株式会社名古屋支社 助言 R3.4.12 E0001	国際航業株式会社	R3.2.23 R4.4.18	185978
岐阜県	駒ヶ根市 一部	箕輪町 一部								
	飯島町 一部	南箕輪町 一部								
	宮田町 一部	松川町 一部								
	高森町 一部	阿智村 一部								
	高山市 一部	多治見市 一部								
	岐阜市 一部	大垣市 一部								
	美濃市 一部	瑞浪市 一部								
	関市 一部	中津川市 一部								
	美濃加茂市 一部	土岐市 一部								
	羽島市 一部	惠那市 一部								
愛知県	山県市 一部	飛騨市 一部								
	各務原市 一部	可児市 一部								
	養老町 一部	関ヶ原町 一部								
	郡上市 一部	岐南町 一部								
	富加町 一部	白川村 一部								
	神戸町 一部	安八町 一部								
	岡崎市 一部	一宮市 一部								
	名古屋 一部									
	豊橋市 一部	豊川市 一部								
	津島市 一部	瀬戸市 一部								
三重県	春日井市 一部	小牧市 一部								
	新城市 一部	刈谷市 一部								
	豊田市 一部	日進市 一部								
	愛西市 一部	大府市 一部								
	豊明市 一部	みよし市 一部								
	あま市 一部	清須市 一部								
	弥富市 一部	蟹江町 一部								
	飛鳥村 一部	長久手市 一部								
	大治町 一部									
	勢市 一部									
岐阜県	飛騨市 一部	砂防計画	用地測量		0.084km ²	北陸地方整備局神通川水系砂防事務所 助言 R3.4.12 E0007	株式会社新日本コンサルタント	R3.4.1 R3.7.30	186005	
岐阜県	大垣市 一部	本巣市 一部	森林計画	数値撮影(デジタル) 写真地図作成(デジタルオルソ)	地上画素寸法40cm 5000	1497.75km ² 1497.75km ²	岐阜県 助言 R3.4.20 E0010	アジア航測株式会社	R3.4.8 R3.11.19	186054
岐阜県	各務原市 全域		総合計画	数値撮影(デジタル) 同時調整 修正測量 修正測量	地上画素寸法16cm 1000 2500 1000	87.81km ² 87.81km ² 87.81km ² 67.64km ²	岐阜県各務原市 助言 R3.4.28 E0019	株式会社テイコク	R3.5.1 R4.3.31	186211
岐阜県	揖斐川町 一部		砂防計画	航空レーザ測量	1000	489km ²	中部地方整備局越美山系砂防事務所 助言 R3.4.28 E0024	アジア航測株式会社 株式会社三栄コンサルタント	R3.3.27 R3.11.30	186233
岐阜県	池田町 全域		固定資産	数値撮影(デジタル) 同時調整 写真地図作成(デジタルオルソ)	地上画素寸法12cm 1000 1000	38.8km ² 38.8km ² 38.8km ²	岐阜県池田町 助言 R3.5.10 E0026	朝日航洋株式会社	R3.4.26 R3.9.30	186251
岐阜県	羽島市 全域		都市計画	数値撮影(デジタル) 写真地図作成(デジタルオルソ) 修正測量	地上画素寸法12cm 1000 2500	53.66km ² 53.66km ² 53.66km ²	岐阜県羽島市 助言 R3.5.12 E0028	中日本航空株式会社	R3.4.23 R4.3.18	186261
岐阜県 三重県 愛知県	全域 全域 全域	河川管理	数値撮影(デジタル) 数値撮影(デジタル) 数値図化(同時調整含む) 数値図化(同時調整含む) 航空レーザ測量	500 2500 500 2500 500	181km ² 483km ² 3.2km ² 16km ² 3.2km ²	中部地方整備局木曾川下流河川事務所 助言 R3.5.21 E0032	株式会社バスコ 三重支店	R3.5.21 R4.1.28	186439	
岐阜県	養老町 全域		都市計画	修正測量	2500	15km ²	岐阜県養老町 助言 R3.5.26 E0036	中日本航空株式会社	R3.5.6 R4.3.28	186447
岐阜県	坂祝町 一部		道路計画	基準点測量 基準点測量	3級 4級	5点 15点	岐阜県可茂土木事務所 助言 R3.5.26 E0042	大日コンサルタント株式会社	R3.5.26 R3.9.18	186536
岐阜県	七宗町 全域		固定資産	数値撮影(デジタル) 写真地図作成(デジタルオルソ)	地上画素寸法13cm 1000	90.47km ² 90.47km ²	岐阜県七宗町 助言 R3.6.15 E0059	株式会社中測技研	R3.6.15 R3.11.25	186774
岐阜県	土岐市 一部		道路計画	基準点測量 基準点測量	2級	8点	土岐市 助言 R3.6.15 E0060	株式会社オオバ 名古屋支店	R3.6.15 R4.3.30	186777
岐阜県	高山市 一部		道路計画	用地測量		0.0788km ²	中部地方整備局高山国道事務所 助言 R3.6.15 E0066	大日コンサルタント株式会社	R3.6.1 R3.12.28	186796
岐阜県	本巣市 一部		砂防計画	航空レーザ測量	1000	296km ²	中部地方整備局越美山系砂防事務所 助言 R3.6.16 E0068	アジア航測株式会社 株式会社三栄コンサルタント	R3.6.16 R3.12.24	186882
岐阜県	本巣市 一部		道路台帳	修正測量	1000	3.5km	本巣市 助言 R3.6.17 E0072	株式会社テイコク	R3.6.21 R4.3.15	186964
岐阜県	各務原市 一部		その他	基準点測量 用地測量	4級	1点 0.0009km ²	防衛省東海防衛支局 助言 R3.6.24 E0076	株式会社オオバ 名古屋支店	R3.6.24 R3.8.31	187003
岐阜県	高山市 一部		道路計画	用地測量		0.0586km ²	中部地方整備局高山国道事務所 助言 R3.6.30 E0083	株式会社テイコク	R3.6.1 R3.12.28	187181
岐阜県	郡上市 一部		砂防計画	数値図化	2500	0.137km ²	岐阜県郡上市土木事務所 助言 R3.6.30 E0086	株式会社テイコク	R3.6.18 R3.11.30	187190
岐阜県	郡上市 一部	美濃市 一部	道路台帳	数値図化	500	2.07km ²	中部地方整備局岐阜国道事務所 助言 R3.7.5 E0100	株式会社バスコ	R3.6.24 R3.12.17	187337
岐阜県	多治見市 一部		砂防計画	基準点測量	3級	3点	中部地方整備局多治見砂防国道事務所 助言 R3.7.6 E0104	株式会社メイホーエンジニアリング	R3.7.6 R3.12.24	187427
岐阜県	郡上市 一部		道路計画	用地測量		0.051km ²	中部地方整備局岐阜国道事務所 助言 R3.7.9 E0106	株式会社興業コンサルタント	R3.6.8 R3.10.8	187444
岐阜県	下呂市 一部		ほ場整備	基準点測量 基準点測量	3級 4級	2点 2点	岐阜県下呂農林事務所 助言 R3.7.13 E0111	岐阜県土地改良事業団体連合会	R3.7.2 R4.3.25	187547
岐阜県	郡上市 全域	瑞浪市 全域	森林計画	航空レーザ測量	1000	425.38km ²	岐阜県 助言 R3.7.15 E0124	国際航業株式会社	R3.7.15 R4.3.11	187668
岐阜県	垂井町 一部		ほ場整備	基準点測量 現地測量(数値地形図作成)	4級 500	36点 2.42km ²	岐阜県西濃農林事務所 助言 R3.7.19 E0129	岐阜県土地改良事業団体連合会	R3.5.28 R4.3.18	187762
岐阜県	安八町 全域		都市計画	修正測量 修正測量	1000 2500	18.16km ² 18.16km ²	岐阜県安八町 助言 R3.7.21 E0130	中日本航空株式会社	R3.5.28 R4.3.18	187853
岐阜県	多治見市 全域		都市計画	修正測量	2500	91.25km ²	岐阜県多治見市 助言 R3.7.21 E0131	玉野総合コンサルタント株式会社	R3.7.15 R4.3.18	187859
岐阜県	各務原市 一部		その他	基準点測量	2級	1点	岐阜県各務原市 助言 R3.7.21 E0134	株式会社テイコク	R3.8.1 R3.12.17	187896
岐阜県	岐阜市 一部		都市計画	修正測量	2500	41.7km ²	岐阜市 助言 R3.8.2 E0138	株式会社テイコク	R3.7.26 R4.3.18	188030

都道府県名	測量地域	測量目的	測量種別	縮尺・等級	事業量	測量計画機関(助言番号)	測量作業機関	実施時期	ID
岐阜県	美濃加茂市 一部	道路計画	復旧測量(基準点) 基準点測量 基準点測量	改測1級 2級 3級	1点 1点 2点	岐阜県美濃加茂市 助言 R3.7.29 E0143	株式会社イビソク	R3.7.29 R4.3.18	188077
岐阜県	飛騨市 一部 高山市 一部	砂防計画	航空レーザ測量	1000	100km ²	北陸地方整備局神通川水系砂防事務所 助言 R3.7.29 E0145	アジア航測株式会社 北陸支店	R3.7.29 R3.12.28	188083
岐阜県	高山市 一部	砂防計画	航空レーザ測量	1000	116km ²	北陸地方整備局神通川水系砂防事務所 助言 R3.7.29 E0146	株式会社バスコ 富山支店	R3.7.29 R3.12.28	188085
岐阜県	山県市 全域	都市計画	修正測量	2500	221.98km ²	岐阜県山県市 助言 R3.8.6 E0160	アジア航測株式会社 岐阜支店	R3.7.5 R4.3.22	188256
岐阜県	高山市 全域 各務原市 全域 飛騨市 全域 関ヶ原町 全域 揖斐川町 一部 白川村 全域	その他	修正測量 修正測量 修正測量	1000 2500 5000	62.117km ² 2283km ² 18.297km ²	岐阜県 助言 R3.8.10 E0165	株式会社トライ	R3.8.3 R4.3.11	188421
岐阜県	瑞穂市 一部	都市計画	修正測量 修正測量	1000 2500	28.19km ² 28.19km ²	瑞穂市 助言 R3.8.12 E0170	株式会社バスコ 岐阜支店	R3.8.6 R4.3.11	188434
岐阜県 愛知県	岐南町 一部 江南市 一部 大山市 一部 稲沢市 一部 愛西市 一部 一宮市 一部	河川管理	数値図化	2500	98km ²	中部地方整備局木曾川上流河川事務所 助言 R3.8.13 E0174	株式会社バスコ 岐阜支店	R3.8.13 R4.1.28	188482
岐阜県	可児市 一部	総合計画	基準点測量	2級	1点	岐阜県可児市 助言 R3.8.25 E0181	株式会社林事務所	R3.8.30 R3.9.30	188634
岐阜県	池田町 一部	河川管理	航空レーザ測深	500	0.58km ²	(報告書)岐阜県揖斐土木事務所 助言 R3.8.23 E0187	株式会社テイコク	R3.4.3 R3.8.9	188673
岐阜県	揖斐川町 一部	河川管理	航空レーザ測深	500	1.99km ²	(報告書)岐阜県揖斐土木事務所 助言 R3.8.23 E0188	株式会社テイコク	R3.4.3 R3.8.9	188674
岐阜県	瑞穂市 一部	道路台帳	修正測量	1000	5.1km	瑞穂市 助言 R3.8.23 E0189	株式会社中測技研	R3.7.21 R4.1.28	188675
岐阜県	池田町 一部	道路台帳	数値図化	1000	3.7km	岐阜県池田町 助言 R3.8.25 E0190	中日本航空株式会社	R3.8.13 R4.3.22	188736
岐阜県	関市 一部	土地区画整理	基準点測量	4級	39点	関市平賀第一土地区画整理組合 助言 R3.8.30 E0193	大同コンサルタンツ株式会社	R3.8.16 R3.11.30	188819
岐阜県	安八町 一部 海津市 一部 羽島市 一部 美濃市 一部 関市 一部 大垣市 一部 岐阜市 一部	河川管理	数値図化	2500	80km ²	中部地方整備局木曾川上流河川事務所 助言 R3.8.30 E0197	中日本航空株式会社	R3.8.30 R4.1.28	188826
岐阜県	大野町 一部 神戸町 一部 本巣市 一部 瑞穂市 一部 大垣市 一部	河川管理	数値図化	2500	51km ²	中部地方整備局木曾川上流河川事務所 助言 R3.8.30 E0198	株式会社テイコク	R3.8.30 R4.1.28	188827
岐阜県	御嵩町 一部	固定資産	数値撮影(デジタル) 写真地図作成(デジタルオルソ)	地上画素寸法20cm 地上画素寸法20cm	56.7km ² 56.7km ²	御嵩町 助言 R3.9.1 E0199	中日本航空株式会社	R3.9.1 R4.3.31	188859
岐阜県	岐阜市 一部	道路計画	用地測量	500	0.47km ²	中部地方整備局岐阜国道事務所 助言 R3.9.6 E0201	株式会社テイコク	R3.6.21 R3.11.30	188882
岐阜県	飛騨市 一部	固定資産	数値撮影(デジタル) 写真地図作成(デジタルオルソ) 同時調整	地上画素寸法 16.0cm 1000 1000	456.8km ² 456.8km ² 456.8km ²	岐阜県飛騨市 助言 R3.9.9 E0208	朝日航洋株式会社	R3.9.9 R4.3.31	189057
岐阜県 愛知県	養老町 一部 笠松町 一部 瑞穂市 一部 大垣市 一部 江南市 一部 一宮市 一部	地盤変動調査	水準測量	1級	91.8km	中部地方整備局木曾川上流河川事務所 助言 R3.9.9 E0209	株式会社創信	R3.10.1 R4.3.25	189063
岐阜県	岐阜市 一部 大垣市 一部 海津市 一部 輪之内町 一部 安八町 一部	河川管理	数値図化	2500	51km ²	中部地方整備局木曾川上流河川事務所 助言 R3.9.9 E0213	株式会社メイホーエンジニアリング	R3.9.9 R4.1.28	189076
岐阜県	飛騨市 一部	砂防計画	基準点測量 基準点測量 用地測量	3級 4級	3点 12点 0.04km ²	北陸地方整備局神通川水系砂防事務所 助言 R3.9.9 E0214	株式会社日本海コンサルタント	R3.9.9 R3.10.30	189077
岐阜県	下呂市 一部	ほ場整備	基準点測量 基準点測量	3級 4級	17点 74点	岐阜県下呂農林事務所 助言 R3.9.10 E0216	岐阜県土地改良事業団体連合会	R3.9.10 R4.3.16	189200
岐阜県	岐阜市 一部 大垣市 一部 羽島市 一部 瑞穂市 一部 海津市 一部 養老町 一部 神戸町 一部 輪之内町 一部 安八町 一部	地盤変動調査	水準測量	1級	118km	岐阜県 助言 R3.9.22 E0230	株式会社イビソク	R3.10.1 R4.3.18	189406
岐阜県	各務原市 一部	道路計画	基準点測量	3級	1点	岐阜県各務原市 助言 R3.10.4 E0238	株式会社テイコク	R3.10.4 R3.11.30	189512
岐阜県	下呂市 一部	道路計画	基準点測量 基準点測量 復旧測量(基準点) 復旧測量(基準点)	2級 3級 座標補正1級 座標補正3級	2点 1点 5点	中部地方整備局高山国道事務所 助言 R3.10.5 E0244	株式会社イビソク	R3.10.5 R4.1.31	189725
岐阜県	高山市 一部	地籍調査	基準点測量 基準点測量	3級 4級	4点 175点	法務省岐阜地方方法務局 助言 R3.10.6 E0246	有限会社イマセジオンステムズ	R3.10.1 R4.2.28	189733
岐阜県	飛騨市 一部 高山市 一部	砂防計画	航空レーザ測量 航空レーザ測深	1000 1000	12.41km ² 9.63km ²	北陸地方整備局神通川水系砂防事務所 助言 R3.10.6 E0255	アジア航測株式会社 北陸支店	R3.10.6 R4.2.28	189815
岐阜県	中津川市 一部	砂防計画	基準点測量 基準点測量	2級 3級	2点 4点	中部地方整備局多治見砂防国道事務所 助言 R3.10.11 E0263	株式会社興業コンサルタント	R3.10.11 R4.2.28	189925
岐阜県	本巣市 一部	河川計画	基準点測量	3級	1点	中部地方整備局木曾川上流河川事務所 助言 R3.10.13 E0270	株式会社イビソク	R3.10.13 R3.10.31	190017
岐阜県	恵那市 一部	道路計画	基準点測量	3級	5点	中部地方整備局多治見砂防国道事務所 助言 R3.10.15 E0275	株式会社ユニオン	R3.10.15 R4.3.28	190078
岐阜県	御嵩町 一部	道路計画	基準点測量	3級	2点	中部地方整備局多治見砂防国道事務所 助言 R3.10.15 E0276	株式会社テイコク	R3.10.15 R4.3.31	190079
岐阜県	安八町 一部	ほ場整備	基準点測量 基準点測量 数値図化	2級 4級 500	5点 43点 0.79km ²	岐阜県西濃農林事務所 助言 R3.10.29 E0301	岐阜県土地改良事業団体連合会	R3.10.29 R4.3.18	190295
岐阜県	岐阜市 一部	道路台帳	修正測量 修正測量	1000 500	7.173km 2.629km	岐阜県岐阜市 助言 R3.11.1 E0304	アジア航測株式会社	R3.9.24 R4.3.18	190367
岐阜県	美濃市 一部	河川管理	基準点測量	3級	4点	中部地方整備局木曾川上流河川事務所 助言 R3.11.5 E0320	株式会社テイコク	R3.11.5 R4.3.31	190580
岐阜県	羽島市 一部	土地区画整理	基準点測量	4級	55点	羽島市平方第二土地区画整理組合 助言 R3.11.5 E0326	大同コンサルタンツ株式会社	R3.11.1 R4.3.31	190691
岐阜県	関市 一部	森林計画	航空レーザ測量	500	38.15km ²	林野庁 助言 R3.11.5 E0330	朝日航洋株式会社	R3.11.5 R4.3.18	190715
岐阜県	垂井町 一部	基準点管理	復旧測量(基準点)	3級	4点	垂井町 助言 R3.11.11 E0331	株式会社イビソク	R3.11.11 R4.3.31	190723
岐阜県	大垣市 一部	河川管理	航空レーザ測深	1000	3.71km ²	岐阜県大垣土木事務所 助言 R3.11.10 E0335	朝日航洋株式会社	R3.11.10 R4.3.18	190777

都道府県名	測量地域	測量目的	測量種別	縮尺・等級	事業量	測量計画機関(助言番号)	測量作業機関	実施時期	ID
岐阜県	白川町 一部	ほ場整備	基準点測量 基準点測量 現地測量(数値地形図作成)	3級 4級 500	10点 65点 0.029km ²	岐阜県可茂農林事務所 助言 R3.11.11 E0337	岐阜県土地改良事業団 体連合会	R3.11.11 R4.3.23	190799
岐阜県	岐阜市 一部	基準点管理	復旧測量(基準点) 復旧測量(基準点)	再設2級 再設3級	1点 3点	岐阜市 助言 R3.11.15 E0346	有限会社小野事務所	R3.11.15 R4.2.4	190906
岐阜県	郡上市 一部	道路計画	基準点測量	2級	3点	岐阜県郡上土木事務所 助言 R3.11.26 E0365	株式会社南出測量設計	R3.11.26 R4.3.10	191239
岐阜県	岐南町 全域 岐阜市 全域	総合計画	数値撮影(デジタル) 同時調整	地上画素寸法12cm 1000	211.51km ² 211.51km ²	岐阜市 助言 R3.12.13 E0381	アジア航測株式会社	R3.12.13 R4.3.18	191677
岐阜県	可児市 一部	道路台帳	修正測量	1000	6.6km	岐阜県可児市 助言 R3.12.21 E0387	国際航業株式会社	R3.12.21 R4.3.18	191819
岐阜県 愛知県	海津市 一部 愛西市 一部	河川管理	基準点測量 基準点測量	1級 3級	1点 3点	中部地方整備局木曾川下流河 川事務所 助言 R3.12.23 E0389	三重測量設計株式会社	R4.1.6 R4.3.31	191824
岐阜県	美濃加茂市 一部	道路計画	基準点測量 基準点測量	3級 4級	4点 15点	岐阜県可茂土木事務所 助言 R4.1.4 E0408	大日コンサルタント株式 会社	R4.1.17 R4.3.25	193087
岐阜県	高山市 一部 白川村 一部	道路計画	基準点測量	2級	1点	岐阜県高山土木事務所 助言 R4.1.7 E0417	大日コンサルタント株式 会社	R4.1.7 R4.3.30	193172
岐阜県	関市 一部	道路計画	基準点測量	2級	3点	岐阜県 助言 R4.1.19 E0430	大日コンサルタント株式 会社	R4.1.24 R4.2.20	193300
岐阜県	多治見市 一部	道路管理	基準点測量	4級	5点	岐阜県多治見土木事務所 助言 R4.1.19 E0431	大日コンサルタント株式 会社	R4.1.24 R4.3.13	193321
岐阜県	各務原市 一部	道路計画	用地測量	250	0.03km ²	中部地方整備局岐阜国道事務 所 助言 R4.1.27 E0442	大日コンサルタント株式 会社	R3.7.2 R4.2.28	193413
岐阜県 愛知県	笠松町 一部 岐南町 一部 海津市 一部 羽島市 一部 大山市 一部	河川管理	航空レーザ測量 水準測量 基準点測量 河川測量	1000 3級 3級	20km ² 113.9km 325点 332点	中部地方整備局木曾川上流河 川事務所 助言 R4.1.27 E0443	株式会社バスコ	R4.2.1 R4.10.31	193414
岐阜県	中津川市 一部	ほ場整備	基準点測量 基準点測量 現地測量(数値地形図作成)	3級 4級 500	9点 25点 0.79km ²	岐阜県恵那農林事務所 助言 R4.2.3 E0451	岐阜県土地改良事業団 体連合会	R4.2.3 R4.3.25	193531
岐阜県	恵那市 一部 瑞浪市 一部	その他	航空レーザ測量	500	4.3km ²	中部地方整備局庄内川河川事 務所 助言 R4.2.15 E0457	株式会社バスコ 名古屋 支店	R4.2.15 R4.3.15	193664
岐阜県	美濃市 一部	道路計画	基準点測量	2級	3点	岐阜県美濃市 助言 R4.2.15 E0458	株式会社メイホーエンジ ニアリング	R4.2.15 R4.9.22	193713
岐阜県	郡上市 一部	道路計画	基準点測量	3級	3点	郡上市 助言 R4.3.1 E0460	株式会社白山測量	R3.12.2 R4.6.30	193766
岐阜県	郡上市 一部	道路計画	基準点測量	3級	4点	郡上市 助言 R4.3.1 E0461	株式会社三栄コンサル タント	R3.12.2 R4.6.30	193769
岐阜県	可児市 一部	総合計画	基準点測量	3級	2点	岐阜県可児市 助言 R4.3.10 E0478	株式会社林事務所	R4.3.10 R4.3.31	193950
岐阜県	郡上市 一部	道路計画	基準点測量	3級	2点	岐阜県郡上土木事務所 助言 R4.3.16 E0485	株式会社エイト日本技術 開発	R4.3.7 R4.3.25	194046
岐阜県	郡上市 一部	その他	基準点測量	3級	2点	岐阜県郡上土木事務所 助言 R4.3.28 E0490	株式会社三栄コンサル タント	R4.2.22 R4.5.24	194102
静岡県	東伊豆町 一部	都市計画	数値図化	2500	1.35km ²	静岡県東伊豆町 助言 R3.4.20 E0008	株式会社大輝	R3.4.20 R4.1.31	186043
静岡県	浜松市 一部	その他	基準点測量 その他	4級 施設測量	3点 0.01526km ²	防衛省南関東防衛局 助言 R3.4.22 E0012	株式会社ムロガ	R3.4.22 R3.8.31	186102
静岡県	磐田市 一部 浜松市 一部	河川管理	航空レーザ測深	1000	32km ²	中部地方整備局浜松河川国道 事務所 助言 R3.4.28 E0018	アジア航測株式会社	R3.4.9 R4.3.11	186207
静岡県	熱海市 一部	道路台帳	数値図化	1000	5.29km ²	熱海市 助言 R3.4.28 E0022	株式会社東日	R3.4.22 R5.3.24	186221
静岡県	掛川市 一部	総合計画	基準点測量	2級	4点	掛川市 助言 R3.5.13 E0030	不二総合コンサルタント 株式会社	R3.5.14 R3.6.30	186324
静岡県	浜松市 一部	河川管理	航空レーザ測量 航空レーザ測深	500 500	15.92km ² 0.5km ²	静岡県浜松土木事務所 助言 R3.5.21 E0035	中日本航空株式会社	R3.5.21 R3.12.24	186445
静岡県	沼津市 一部	道路計画	基準点測量	2級	2点	静岡県沼津土木事務所 助言 R3.5.28 E0039	株式会社東日	R3.5.28 R3.9.24	186451
静岡県	静岡市 一部	土地区画 整理	基準点測量 基準点測量	3級 4級	1点 14点	静岡市恩田原・片山土地区画 整理組合 助言 R3.5.26 E0040	昭和株式会社	R3.6.1 R4.3.31	186534
静岡県	清水町 一部 長泉町 一部	河川計画	用地測量	250	0.0139km ²	中部地方整備局沼津河川国道 事務所 助言 R3.6.7 E0049	新日本設計株式会社	R3.3.23 R3.12.24	186652
静岡県	松崎町 一部	道路計画	基準点測量	2級	3点	(報告書)静岡県下田土木事務 所 助言 R3.6.16 E0067	静岡コンサルタント株式 会社	R3.3.17 R3.6.17	186881
静岡県 愛知県	磐田市 一部 浜松市 一部 豊根村 一部 東栗町 一部	河川管理	航空レーザ測深 航空レーザ測量	1000 1000	22.05km ² 97.01km ²	中部地方整備局浜松河川国道 事務所 助言 R3.6.22 E0079	中日本航空株式会社、 株式会社フジヤマ	R3.6.22 R4.3.25	187020
静岡県	伊豆市 一部	都市計画	基準点測量 基準点測量	2級 3級	1点 2点	静岡県伊豆市 助言 R3.6.30 E0081	RBコンサルタント株式 会社	R3.6.8 R3.12.20	187156
静岡県	静岡市 一部 浜松市 一部 島田市 全域 磐田市 全域 焼津市 全域 掛川市 全域 藤枝市 全域 袋井市 全域 湖西市 全域 御前崎市 全域 菊川市 全域 牧之原市 全域 吉田町 全域 川根本町 一部 森町 全域	総合計画	航空レーザ測量 MMS計測	500 500	4000km ² 380km	静岡県 助言 R3.6.30 E0088	株式会社バスコ	R3.6.14 R4.3.15	187199
静岡県	藤枝市 一部	土地区画 整理	基準点測量 基準点測量 その他	2級 3級 出来形確認測量	2点 1点 0.014km ²	藤枝市 助言 R3.7.6 E0093	不二総合コンサルタント 株式会社	R3.6.4 R4.2.28	187266
静岡県	焼津市 一部	砂防計画	基準点測量	3級	3点	静岡県焼津市 助言 R3.7.5 E0101	株式会社建設コンサル タントセンター	R3.6.4 R3.10.1	187353
静岡県	三島市 一部	総合計画	基準点測量	2級	5点	静岡県東部農林事務所 助言 R3.7.6 E0102	静岡コンサルタント株式 会社	R3.7.6 R4.2.28	187413
静岡県	藤枝市 一部	土地改良	基準点測量	3級	3点	静岡県志太榛原農林事務所 助言 R3.7.6 E0103	静岡県土地改良事業団 体連合会	R3.7.6 R4.3.11	187419
静岡県	静岡市 一部	都市計画	基準点測量	4級	10点	(報告書)静岡県静岡市 助言 R3.7.14 E0108	玉野総合コンサルタント 株式会社	R3.9.22 R4.3.15	187509
静岡県	沼津市 一部	道路計画	基準点測量	4級	35点	静岡県 助言 R3.7.14 E0110	鈴木設計 株式会社	R3.5.10 R3.9.30	187546
静岡県	静岡市 一部	砂防計画	航空レーザ測量	1000	2km ²	静岡県静岡土木事務所 助言 R3.7.19 E0126	国際航業株式会社	R3.7.19 R3.10.29	187748
静岡県	小山町 一部	森林計画	航空レーザ測量	500	22.62km ²	林野庁関東森林管理局 助言 R3.8.2 E0151	朝日航洋株式会社	R3.8.2 R4.3.18	188131
静岡県	沼津市 一部	道路計画	基準点測量	2級	18点	静岡県東部農林事務所 助言 R3.8.10 E0158	株式会社松和技研	R3.8.10 R3.12.17	188248
静岡県 山梨県	富士吉田市 一部 鳴沢村 一部	砂防計画	航空レーザ測量 航空レーザ測量	1000 1000	71.6km ² 113.3km ²	中部地方整備局富士砂防事務 所 助言 R3.8.5 E0161	株式会社バスコ 静岡支 店	R3.8.5 R3.12.28	188259

都道府県名	測量地域	測量目的	測量種別	縮尺・等級	事業量	測量計画機関(助言番号)	測量作業機関	実施時期	ID
静岡県	沼津市 一部	基準点管理	復旧測量(基準点) 復旧測量(基準点) 基準点測量	再設街区三角点 再設街区多角点 4級	1点 1点 4点	中部地方整備局沼津河川国道事務所 助言 R3.8.13 E0171	株式会社 テクスジャパン	R3.8.30 R3.12.24	188459
静岡県	裾野市 一部	土地区画整理	基準点測量 基準点測量	2級 3級	1点 2点	裾野市 助言 R3.8.16 E0175	株式会社フジヤマ	R3.8.16 R3.10.30	188483
静岡県	藤枝市 一部 富土市 一部 島田市 一部	道路計画	数値撮影(デジタル) MMS計測 数値図化(同時調整含む)	500 500 500	12.04km ² 4.9km ² 0.49km ²	中部地方整備局静岡国道事務所 助言 R3.8.13 E0176	アジア航測株式会社 静岡支店	R3.8.13 R3.12.24	188500
静岡県	菊川市 一部	道路台帳	MMS計測 修正測量	1000 1000	4.6km 2.8km	静岡県菊川市 助言 R3.8.16 E0178	株式会社バスコ 静岡支店	R3.8.16 R4.3.18	188577
静岡県	浜松市 一部	その他	基準点測量	2級	3点	静岡県西部農林事務所 助言 R3.8.25 E0180	静岡コンサルタント株式会社	R3.7.16 R4.1.31	188632
静岡県	藤枝市 一部	道路管理	基準点測量 水準測量	1級 3級	1点 1点	静岡県島田土木事務所 助言 R3.8.23 E0185	大鐘測量設計株式会社	R3.8.23 R3.10.29	188669
静岡県	富士市 一部 沼津市 一部 静岡市 一部	海岸保全	航空レーザ測量 航空レーザ測深	1000 1000	4.6km ² 4.6km ²	中部地方整備局沼津河川国道事務所 助言 R3.8.30 E0196	株式会社バスコ 静岡支店	R3.8.30 R4.2.25	188824
静岡県	富士市 一部	道路管理	基準点測量 水準測量 現地測量(数値地形図作成) 路線測量	4級 3級 500	33点 8km 0.025km ² 0.46km	中部地方整備局静岡国道事務所 助言 R3.9.3 E0202	株式会社オリエンタルコンサルタント	R3.9.6 R3.11.30	188926
静岡県	菊川市 一部	都市計画	修正測量	2500	33.51km ²	静岡県菊川市 助言 R3.9.9 E0210	株式会社バスコ 静岡支店	R3.6.3 R4.3.23	189068
静岡県	島田市 一部	ほ場整備	基準点測量	2級	3点	静岡県志太棟原農林事務所 助言 R3.9.10 E0212	不二総合コンサルタント株式会社	R3.9.10 R4.2.28	189074
静岡県	浜松市 一部	土地改良	基準点測量	3級	6点	静岡県西部農林事務所 助言 R3.10.5 E0245	株式会社フジヤマ	R3.10.5 R4.2.28	189279
静岡県	富士市 一部	その他	用地測量		0.0114km ²	中部地方整備局静岡国道事務所 助言 R3.10.6 E0247	玉野総合コンサルタント株式会社	R3.8.31 R4.2.28	189734
静岡県	焼津市 一部 藤枝市 一部	地盤変動調査	水準測量	1級	30.8km	静岡県 助言 R3.10.6 E0251	株式会社フジヤマ	R3.10.6 R4.3.16	189787
静岡県	富士市 一部	道路台帳	MMS計測 修正測量	1000 1000	19km 14.3km	静岡県富士市 助言 R3.10.6 E0252	株式会社バスコ 静岡支店	R3.10.6 R4.3.25	189796
静岡県	三島市 一部	道路台帳	MMS計測 現地測量(数値地形図作成)	500 500	3.12km 3.12km	静岡県三島市 助言 R3.10.6 E0253	アジア航測株式会社 静岡支店	R3.10.6 R4.3.30	189801
静岡県	磐田市 一部	その他	基準点測量	4級	207点	静岡県地方務局 助言 R3.10.13 E0259	公益社団法人静岡県公共託登記士地家屋調査士協会	R3.9.29 R4.1.31	189886
静岡県	下田市 一部	その他	復旧測量(基準点) 水準測量	改測2級 2級	5点 7.3km	中部地方整備局清水港湾事務所 助言 R3.10.11 E0261	玉野総合コンサルタント株式会社	R3.10.11 R4.2.10	189909
静岡県	富士市 一部	固定資産	数値撮影(デジタル) 同時調整 写真地図作成(デジタルオン)	地上画素寸法20cm 地上画素寸法20cm 2500	232.32km ² 232.32km ² 232.32km ²	静岡県富士市 助言 R3.10.13 E0269	株式会社バスコ 静岡支店	R3.12.10 R4.2.28	190008
静岡県	島田市 一部	都市計画	数値図化	2500	0.48km ²	島田市 助言 R3.10.13 E0272	株式会社フジヤマ	R3.10.13 R4.3.2	190031
静岡県	沼津市 一部	道路計画	基準点測量 基準点測量 基準点測量	2級 3級 4級	6点 6点 53点	中部地方整備局沼津河川国道事務所 助言 R3.10.15 E0278	玉野総合コンサルタント株式会社	R3.10.15 R4.2.28	190118
静岡県	静岡市 一部	農地開発	基準点測量	3級	5点	静岡県中部農林事務所 助言 R3.10.15 E0279	不二総合コンサルタント株式会社	R3.10.15 R4.3.18	190122
静岡県	藤枝市 一部	土地改良	基準点測量	3級	3点	静岡県志太棟原農林事務所 助言 R3.10.21 E0285	静岡県土地改良事業団体連合会	R3.10.21 R4.3.11	190188
静岡県	焼津市 一部	その他	地図編集	2500	7.9km ²	焼津市 助言 R3.10.29 E0294	国際航業株式会社	R3.10.8 R4.3.18	190282
静岡県	森町 一部 袋井市 一部 磐田市 一部	河川管理	航空レーザ測深	500	1.5km ²	静岡県袋井土木事務所 助言 R3.10.29 E0295	中日本航空株式会社	R3.9.24 R3.12.17	190283
静岡県	浜松市 一部	土地改良	基準点測量 基準点測量	2級 3級	6点 5点	静岡県西部農林事務所 助言 R3.10.26 E0299	株式会社フジヤマ	R3.10.26 R4.2.28	190291
静岡県	清水町 一部	道路計画	基準点測量	3級	3点	静岡県沼津土木事務所 助言 R3.11.2 E0307	静岡コンサルタント株式会社	R3.11.2 R4.3.15	190384
静岡県	富士市 一部	その他	基準点測量	4級	17点	中部地方整備局静岡国道事務所 助言 R3.11.1 E0308	玉野総合コンサルタント株式会社	R3.8.31 R4.2.28	190404
静岡県	御前崎市 一部	基準点管理	復旧測量(基準点)	再設1級	1点	御前崎市 助言 R3.10.26 E0309	公益社団法人静岡県公共託登記士地家屋調査士協会	R3.10.26 R4.2.28	190424
静岡県	沼津市 一部 三島市 一部 清水町 一部	道路管理	MMS計測 数値図化(同時調整含む)	500 500	6.9km 1.25km ²	中部地方整備局沼津河川国道事務所 助言 R3.11.5 E0312	株式会社バスコ 静岡支店	R3.11.5 R4.2.28	190489
静岡県	静岡市 一部 焼津市 一部 牧之原市 一部 吉田町 一部	海岸保全	航空レーザ測量	1000	3.14km ²	中部地方整備局静岡河川事務所 助言 R3.11.2 E0313	株式会社バスコ	R3.11.1 R4.2.28	190502
静岡県	静岡市 一部	基準点管理	基準点測量 基準点測量	2級 3級	1点 2点	静岡市 助言 R3.11.5 E0315	株式会社グラフィック	R4.3.1 R4.7.31	190514
静岡県	牧之原市 一部	海岸保全	基準点測量	3級	9点	静岡県 助言 R3.11.5 E0316	株式会社建設コンサルタントセンター	R3.11.5 R4.2.28	190524
静岡県	浜松市 一部	その他	基準点測量	3級	11点	静岡県西部農林事務所 助言 R3.11.2 E0318	株式会社共和コンサルタント	R3.10.19 R4.2.25	190532
静岡県	磐田市 一部	道路台帳	修正測量	1000	7.5km	静岡県磐田市 助言 R3.11.5 E0325	国際航業株式会社	R3.10.15 R4.3.31	190670
静岡県	熱海市 全域	その他	修正測量	2500	18.52km ²	熱海市 助言 R3.11.5 E0327	株式会社東日	R3.11.1 R5.3.24	190693
静岡県	藤枝市 一部	土地改良	基準点測量	3級	3点	静岡県志太棟原農林事務所 助言 R3.11.11 E0332	静岡県土地改良事業団体連合会	R3.11.11 R4.3.11	190725
静岡県	磐田市 一部	砂防計画	基準点測量	3級	5点	静岡県袋井土木事務所 助言 R3.11.11 E0333	株式会社建設コンサルタントセンター	R3.11.11 R4.3.15	190727
静岡県	小山町 一部	道路台帳	MMS計測	500	5km	静岡県小山町 助言 R3.11.15 E0342	株式会社バスコ 静岡支店	R3.11.15 R4.3.31	190890
静岡県	藤枝市 一部	道路台帳	修正測量	1000	5.6km	静岡県藤枝市 助言 R3.11.15 E0348	アジア航測株式会社 静岡支店	R3.9.21 R4.2.28	190953
静岡県	島田市 一部 川根本町 一部	河川管理	航空レーザ測量	500	106km ²	静岡県島田土木事務所 助言 R3.11.19 E0354	株式会社フジヤマ	R3.11.19 R4.3.15	191081
静岡県	掛川市 一部	総合計画	基準点測量	3級	1点	掛川市 助言 R3.11.24 E0355	不二総合コンサルタント株式会社	R3.11.24 R4.1.20	191085
静岡県	静岡市 一部	都市計画	修正測量	2500	23.85km ²	静岡市 助言 R3.11.22 E0358	株式会社バスコ	R3.11.19 R4.3.15	191100
静岡県	清水町 一部	道路台帳	MMS計測	500	3.73km	静岡県清水町 助言 R3.11.24 E0360	株式会社バスコ	R3.11.16 R4.3.18	191120
静岡県	磐田市 一部	海岸保全	航空レーザ測深	500	1km ²	静岡県袋井土木事務所 助言 R3.11.24 E0362	国際航業株式会社	R3.11.25 R4.3.18	191171
静岡県	静岡市 一部	その他	基準点測量	4級	9点	静岡県静岡市 助言 R3.12.3 E0370	株式会社森測量設計事務所	R3.12.3 R4.3.31	191343
静岡県	掛川市 一部	道路台帳	MMS計測 数値図化	1000 1000	9.9km 4.5km	静岡県掛川市 助言 R3.12.13 E0375	株式会社バスコ	R3.11.24 R4.2.28	191442
静岡県	富士宮市 一部	都市計画	修正測量	2500	3.006km ²	富士宮市 助言 R3.12.13 E0377	株式会社バスコ	R3.11.29 R4.2.28	191464

都道府県名	測量地域	測量目的	測量種別	縮尺・等級	事業量	測量計画機関(助言番号)	測量作業機関	実施時期	ID
静岡県	小山町 一部 裾野市 一部 富士市 全域 沼津市 一部	長泉町 一部 御殿場市 一部 富士宮市 全域	総合計画 MMS計測 航空レーザ測深	航空レーザ測量 500 500 500	910km ² 108km ² 910km ²	静岡県 助言 R3.12.13 E0380	朝日航洋株式会社	R3.12.13 R4.3.15	191586
静岡県	藤枝市 一部		道路計画 用地測量		0.0269km ²	中部地方整備局静岡国道事務所 助言 R3.12.14 E0384	株式会社スルガコンサル	R3.12.14 R5.3.31	191759
静岡県	藤枝市 一部		土地改良 基準点測量	3級	2点	静岡県志太橋原農林事務所 助言 R3.12.23 E0395	静岡県土地改良事業団体連合会	R3.12.23 R4.3.11	192927
静岡県	長泉町 一部		総合計画 基準点測量	3級	3点	静岡県長泉町 助言 R4.1.4 E0407	東静測量設計株式会社	R4.1.4 R4.3.31	193072
静岡県	三島市 一部		総合計画 基準点測量	3級	3点	三島市 助言 R4.1.13 E0424	静岡コンサルタント株式会社	R4.1.13 R4.3.31	193240
静岡県	菊川市 一部		ほ場整備 基準点測量	4級	75点	静岡県中遠農林事務所 助言 R4.1.13 E0425	株式会社共和コンサルタント	R4.1.13 R4.2.2	193242
静岡県	森町 一部		ほ場整備 基準点測量	4級	19点	静岡県中遠農林事務所 助言 R4.1.13 E0426	伸東測量設計株式会社	R4.1.13 R4.2.2	193243
静岡県	三島市 一部		砂防計画 数値図化	2500	0.01km ²	静岡県 助言 R4.1.19 E0432	新日本設計株式会社	R4.1.19 R4.2.28	193322
静岡県	富士宮市 一部 富士市 一部		その他 基準点測量 基準点測量 水準測量 地上レーザ測量	3級 4級 3級 500	3点 17点 4.16km ² 0.038km ²	中部地方整備局静岡国道事務所 助言 R4.3.3 E0470	株式会社オリエンタルコンサルタンツ	R4.3.3 R4.9.30	193871
静岡県	富士市 一部		基準点管理 基準点測量	2級	7点	静岡県富士市 助言 R4.3.4 E0473	株式会社バスコ	R4.3.4 R4.5.31	193907
静岡県	静岡市 一部		基準点管理 復旧測量(基準点)	移転3級	1点	静岡市 助言 R4.3.28 E0487	株式会社建設コンサルタントセンター	R4.3.28 R4.4.15	194080
静岡県	富士市 一部		土地区画 整理 用地測量		0.0572km ²	静岡県企業局東部事務所 助言 R4.3.28 E0488	株式会社東日	R4.3.20 R4.7.29	194082
愛知県	岡崎市 一部		基準点管理 復旧測量(基準点)	再設3級	1点	岡崎市 助言 R3.4.12 E0005	東邦調査測量株式会社	R3.4.1 R3.4.30	185996
愛知県	岡崎市 一部		基準点管理 基準点測量	4級	2点	岡崎市 助言 R3.4.12 E0006	東邦調査測量株式会社	R3.4.1 R3.4.30	185997
愛知県	飛鳥村 一部		道路台帳 基準点測量 水準測量	3級 3級	1点 1点	中部地方整備局名古屋国道事務所 助言 R3.4.20 E0011	ギョク株式会社	R3.4.12 R3.5.14	186066
愛知県	豊山町 一部		砂防計画 基準点測量 基準点測量	2級 3級	1点 4点	愛知県 助言 R3.4.22 E0013	中部復建株式会社	R3.4.22 R3.9.14	186111
愛知県	名古屋市長 一部		基準点管理 砂防計画	2級	1点	名古屋市長 助言 R3.4.28 E0015	コムワークスエンジニアリング株式会社	R3.4.28 R3.5.31	186169
愛知県	新城市 一部		砂防計画 基準点測量	2級	2点	愛知県新城設楽建設事務所 助言 R3.4.28 E0017	アローコンサルタント株式会社	R3.4.28 R3.10.15	186194
愛知県	設楽町 一部		その他 数値図化	1000	6.76km ²	設楽町 助言 R3.4.28 E0020	中日本航空株式会社	R3.4.1 R4.3.11	186216
愛知県	西尾市 一部		土地区画 整理 基準点測量	4級	24点	西尾寺津飛越狐塚土地区画整理組合 助言 R3.4.28 E0021	愛知県経済農業協同組合連合会	R3.4.6 R3.9.30	186220
愛知県	名古屋市長 一部		道路管理 基準点測量	4級	2点	名古屋市長 助言 R3.5.12 E0025	株式会社神田設計	R3.5.14 R3.6.26	186236
愛知県	幸田町 一部		河川計画 基準点測量	2級	3点	愛知県西三河建設事務所 助言 R3.5.10 E0027	セントラルコンサルタント株式会社	R3.5.6 R3.11.24	186254
愛知県	新城市 一部		砂防計画 基準点測量	1級	2点	愛知県新城設楽建設事務所 助言 R3.5.13 E0031	株式会社修成建設コンサルタント	R3.5.13 R3.10.15	186328
愛知県	常滑市 全域		固定資産 数値撮影(デジタル) 写真地図作成(デジタルオンソ)	地上画素寸法12cm 1000	55.9km ² 55.9km ²	愛知県常滑市 助言 R3.5.21 E0033	株式会社中測技研	R3.5.21 R3.9.30	186441
愛知県	知多市 全域		固定資産 数値撮影(デジタル) 写真地図作成(デジタルオンソ)	地上画素寸法12cm 1000	48.47km ² 48.47km ²	愛知県知多市 助言 R3.5.21 E0034	株式会社中測技研	R3.5.21 R3.9.30	186443
愛知県	阿久比町 一部		道路計画 基準点測量	2級	4km ²	愛知県知多建設事務所 助言 R3.5.26 E0038	玉野総合コンサルタント株式会社	R3.5.10 R3.8.31	186450
愛知県	幸田町 一部		土地区画 整理 基準点測量 基準点測量	3級 4級	3点 17点	愛知県幸田町 助言 R3.5.26 E0041	玉野総合コンサルタント株式会社	R3.5.7 R4.3.25	186535
愛知県	岡崎市 一部		基準点管理 復旧測量(基準点)	再設3級	1点	岡崎市 助言 R3.5.26 E0043	大場測量設計事務所	R3.6.1 R3.8.31	186538
愛知県	清須市 全域		固定資産 数値撮影(デジタル) 同時調整 写真地図作成(デジタルオンソ)	地上画素寸法12cm 1000	17.35km ² 17.35km ² 17.35km ²	愛知県清須市 助言 R3.6.7 E0046	朝日航洋株式会社	R3.6.7 R3.8.31	186545
愛知県	豊橋市 一部		道路計画 基準点測量 基準点測量	2級 3級	1点 1点	愛知県東三河建設事務所 助言 R3.6.22 E0048	株式会社朝日設計事務所	R3.6.22 R3.7.31	186648
愛知県	新城市 一部		砂防計画 基準点測量	2級	2点	愛知県新城設楽建設事務所 助言 R3.6.22 E0050	株式会社菱設計事務所	R3.6.22 R3.10.7	186653
愛知県	新城市 一部		砂防計画 基準点測量	2級	2点	愛知県新城設楽建設事務所 助言 R3.6.22 E0052	株式会社興業コンサルタント	R3.6.22 R3.10.8	186659
愛知県	豊根村 一部		河川計画 基準点測量	3級	1点	愛知県新城設楽建設事務所 助言 R3.6.7 E0053	株式会社堀川土木コンサルタント	R3.5.24 R3.10.17	186661
愛知県	豊根村 一部		河川計画 基準点測量	3級	2点	愛知県新城設楽建設事務所 助言 R3.6.7 E0054	株式会社エイ日本技術開発	R3.6.1 R3.9.30	186662
愛知県	一宮市 一部		都市計画 修正測量 修正測量	1000 2500	46.35km ² 67.47km ²	愛知県一宮市 助言 R3.6.14 E0057	アジア航測株式会社	R3.5.11 R4.3.18	186699
愛知県	一宮市 一部 江南市 一部		河川計画 航空レーザ測深	500	4.6km ²	愛知県一宮建設事務所 助言 R3.6.15 E0058	朝日航洋株式会社	R3.6.15 R3.9.29	186769
愛知県	知多市 全域		都市計画 修正測量	2500	45.9km ²	愛知県知多市 助言 R3.6.15 E0062	株式会社中測技研	R3.6.15 R4.3.18	186787
愛知県	愛西市 全域		都市計画 修正測量	2500	58.23km ²	愛知県愛西市 助言 R3.6.15 E0063	株式会社中測技研	R3.6.15 R4.3.7	186791
愛知県	東郷町 一部 日進市 一部 尾張旭市 一部 春日井市 一部 名古屋市長 一部	長久手市 一部 豊明市 一部 小牧市 一部 瀬戸市 一部	砂防計画 数値図化	2500	1.38km ²	愛知県尾張建設事務所 助言 R3.6.15 E0064	株式会社バスコ	R3.6.2 R3.10.22	186793
愛知県	西尾市 一部		道路台帳 修正測量	1000	24.6km ²	愛知県西尾市 助言 R3.6.17 E0069	株式会社バスコ	R3.6.21 R4.3.16	186952
愛知県	江南市 一部		総合計画 修正測量 修正測量	2500 2500	25.81km ² 4.39km ²	江南市 助言 R3.6.17 E0070	アジア航測株式会社	R3.5.19 R4.3.25	186961
愛知県	犬山市 一部		砂防計画 基準点測量 基準点測量 基準点測量 現地測量(数値地形図作成)	2級 3級 4級 500	2点 2点 43点 0.03km ²	愛知県一宮建設事務所 助言 R3.6.18 E0071	サンコーコンサルタント株式会社 名古屋支店	R3.6.18 R3.9.29	186962
愛知県	豊橋市 一部		土地区画 整理 基準点測量 基準点測量 基準点測量 その他の応用測量	2級 3級 4級	2点 5点 115点 0.08km ²	愛知県豊橋市 助言 R3.6.18 E0073	東愛知コンサルタント	R3.6.18 R4.3.29	186966
愛知県	蟹江町 一部		河川計画 基準点測量	3級	3点	愛知県海部建設事務所 助言 R3.6.16 E0074	ニティコンサルタント株式会社	R3.6.16 R3.8.13	186971
愛知県	新城市 一部		砂防計画 数値図化	2500	13.02km ²	愛知県新城設楽建設事務所 助言 R3.6.28 E0075	中日本航空株式会社	R3.5.19 R3.11.7	186998
愛知県	豊橋市 一部		その他 基準点測量	4級	8点	愛知県豊橋市 助言 R3.6.24 E0077	有限会社トータルネットワークサービス	R3.6.28 R3.12.28	187011
愛知県	幸田町 一部		その他 基準点測量 基準点測量 現地測量(数値地形図作成)	2級 4級 500	3点 37点 0.08km ²	愛知県幸田町 助言 R3.6.22 E0078	株式会社オオバ 名古屋支店	R3.6.22 R4.3.31	187014
愛知県	名古屋市長 一部		都市計画 修正測量	2500	168.4km ²	愛知県名古屋市長 助言 R3.6.28 E0080	株式会社バスコ	R3.5.25 R3.12.15	187150
愛知県	犬山市 一部		砂防計画 基準点測量 基準点測量 現地測量(数値地形図作成)	3級 4級 500	3点 12点 0.03km ²	愛知県一宮建設事務所 助言 R3.7.6 E0082	株式会社オリエンタルコンサルタンツ	R3.7.6 R3.8.31	187179

都道府県名	測量地域	測量目的	測量種別	縮尺・等級	事業量	測量計画機関(助言番号)	測量作業機関	実施時期	ID
愛知県	岡崎市 一部 西尾市 一部	砂防計画	数値図化 航空レーザー測量	2500 500	5.52km ² 5.52km ²	愛知県西三河建設事務所 助言 R3.6.29 E0084	玉野総合コンサルタント株式会社	R3.6.22 R4.1.5	187182
愛知県	岡崎市 一部	その他	数値図化	2500	4.14km ²	愛知県西三河建設事務所 助言 R3.6.29 E0085	株式会社カナエジマテックス	R3.6.22 R4.1.9	187183
愛知県	弥富市 全域	都市計画	修正測量	2500	48.28km ²	愛知県弥富市 助言 R3.6.30 E0087	株式会社中測技研	R3.6.3 R4.3.25	187197
愛知県	美浜町 一部	道路台帳	既成図数値化	1000	189.51km	愛知県美浜町 助言 R3.6.30 E0089	株式会社バスコ	R3.6.21 R4.3.22	187208
愛知県	新城市 一部	砂防計画	基準点測量	2級	2点	愛知県新城設楽建設事務所 助言 R3.6.30 E0090	株式会社日建技術コンサルタント	R3.6.30 R3.11.18	187260
愛知県	東栄町 一部	河川計画	基準点測量	3級	1点	愛知県新城設楽建設事務所 助言 R3.6.30 E0091	株式会社日建技術コンサルタント	R3.6.30 R3.10.31	187263
愛知県	岡崎市 一部	土地区画整理	基準点測量 基準点測量	3級 4級	1点 56点	岡崎駅南土地区画整理組合 助言 R3.6.30 E0092	中央コンサルタント株式会社	R3.7.1 R4.3.31	187265
愛知県	大口町 一部	道路台帳	基準点測量 基準点測量 水準測量	3級 4級 3級	11点 100点 6.8km 11点	中部地方整備局愛知国道事務所 助言 R3.7.6 E0094	藤コンサル株式会社	R3.7.6 R3.10.29	187272
愛知県	春日井市 一部	河川計画	基準点測量	2級	3点	愛知県尾張建設事務所 助言 R3.6.30 E0095	株式会社朝日設計事務所	R3.6.30 R3.10.21	187274
愛知県	安城市 一部	総合計画	修正測量 修正測量	1000 2500	13.42km ² 72.63km ²	安城市 助言 R3.6.30 E0096	アジア航測株式会社	R3.6.1 R4.3.25	187293
愛知県	安城市 一部	土地区画整理	基準点測量	4級	183点	愛知県安城市 助言 R3.6.30 E0098	株式会社中部テック	R3.6.28 R4.3.23	187305
愛知県	豊田市 一部	土地区画整理	基準点測量	3級	1点	豊田市 助言 R3.7.9 E0105	玉野総合コンサルタント株式会社	R3.4.16 R3.10.29	187443
愛知県	豊橋市 一部	河川計画	基準点測量 基準点測量	2級 3級	2点 1点	愛知県東三河建設事務所 助言 R3.7.9 E0107	NTCコンサルタント株式会社	R3.7.25 R3.8.31	187465
愛知県	名古屋市長 一部	総合計画	基準点測量	4級	0.97km ²	名古屋市長 助言 R3.7.13 E0109	株式会社大屋測量設計株式会社 株式会社神田設計	R3.6.8 R4.3.15	187543
愛知県	新城市 一部	砂防計画	基準点測量 基準点測量	2級 3級	1点 1点	愛知県新城設楽建設事務所 助言 R3.7.14 E0113	株式会社建設環境研究所	R3.7.14 R3.8.31	187557
愛知県	新城市 一部	砂防計画	基準点測量	2級	2点	愛知県新城設楽建設事務所 助言 R3.7.14 E0114	協和設計株式会社	R3.7.14 R3.11.16	187562
愛知県	みよし市 一部	都市計画	数値図化	2500	0.5km ²	みよし市 助言 R3.7.14 E0115	株式会社バスコ 名古屋支店	R3.7.1 R4.3.18	187565
愛知県	豊田市 一部	道路管理	用地測量		0.0345km ²	中部地方整備局名古屋国道事務所 助言 R3.7.15 E0119	株式会社石田技術コンサルタント	R3.6.28 R4.2.28	187653
愛知県	豊田市 一部	その他	基準点測量	3級	5点	豊田市 助言 R3.8.2 E0121	玉野総合コンサルタント株式会社	R3.7.15 R4.3.25	187664
愛知県	田原市 一部	河川計画	基準点測量	3級	1点	愛知県東三河建設事務所 助言 R3.7.15 E0122	藤コンサル株式会社	R3.7.26 R3.12.21	187665
愛知県	稲沢市 一部	都市計画	数値図化	2500	79.3km ²	愛知県稲沢市 助言 R3.7.15 E0123	株式会社バスコ 名古屋支店	R3.6.17 R4.3.18	187667
愛知県	弥富市 一部 大府市 一部 豊田市長 一部 豊川市長 一部 春日井市長 一部 名古屋市長 一部	道路台帳	MMS計測 数値図化 数値撮影(デジタル)	500 500	5.76km 0.73km ² 30.49km ²	中部地方整備局名古屋国道事務所 助言 R3.7.19 E0125	株式会社バスコ 名古屋支店	R3.7.19 R4.2.17	187746
愛知県	西尾市長 一部 岡崎市長 一部	地盤変動調査	水準測量	1級	355km	愛知県 助言 R3.7.19 E0127	株式会社中部テック	R3.8.17 R4.3.18	187752
愛知県	東浦町 一部 阿久比町 一部 知多市長 一部 東海市 一部 常滑市長 一部 半田市長 一部	砂防計画	数値図化	2500	5.6km ²	愛知県知多建設事務所 助言 R3.7.21 E0133	中日本航空株式会社	R3.7.21 R4.2.25	187870
愛知県	名古屋市長 一部	土地区画整理	その他 その他	出来形確認測量 500	0.97km ² 0.97km ²	愛知県名古屋市長 助言 R3.7.21 E0135	日本都市技術株式会社	R3.8.2 R4.3.17	187912
愛知県	豊田市 一部	道路管理	用地測量		0.023km ²	中部地方整備局名古屋国道事務所 助言 R3.7.26 E0136	玉野総合コンサルタント株式会社	R3.7.12 R4.2.28	188017
愛知県	清須市長 一部	河川計画	基準点測量 水準測量	3級 2級	4点 3km 2点	愛知県尾張建設事務所 助言 R3.7.26 E0137	中部復建株式会社	R3.7.26 R3.9.21	188024
愛知県	名古屋市長 一部	土地区画整理	基準点測量	3級	30点	(報告書)名古屋市長下志段味特定土地区画整理組合 助言 R3.7.29 E0140	株式会社大増コンサルタント	H19.5.7 H20.3.20	188052
愛知県	清須市長 一部	河川計画	基準点測量 水準測量	3級 2級	2点 2.4km 2点	愛知県尾張建設事務所 助言 R3.7.30 E0141	株式会社MSS	R3.7.30 R3.9.21	188068
愛知県	弥富市長 一部	土地区画整理	基準点測量 水準測量	3級 3級	4点 3.3km	愛知県弥富市長 助言 R3.8.5 E0152	株式会社国際開発コンサルタント	R3.8.5 R4.3.28	188133
愛知県	名古屋市長 一部	基準点管理	復旧測量(基準点)	再設3級	1点	名古屋市長 助言 R3.8.5 E0154	株式会社本邦テクノ	R3.8.2 R3.9.30	188164
愛知県	豊橋市長 一部	その他	基準点測量 基準点測量	2級 3級	1点 6点	愛知県公営企業管理者 助言 R3.8.6 E0156	株式会社葵設計事務所	R3.8.6 R4.3.15	188240
愛知県	豊橋市長 一部	都市計画	基準点測量	3級	2点	愛知県豊橋市長 助言 R3.8.6 E0157	栄土地測量設計株式会社	R3.8.6 R3.9.30	188246
愛知県	幸田町 一部	道路計画	基準点測量	2級	2点	愛知県幸田町 助言 R3.8.10 E0159	大日コンサルタント株式会社	R3.8.10 R4.2.28	188254
愛知県	豊田市長 一部	河川計画	基準点測量 基準点測量	2級 3級	6点 7点	愛知県豊田市長 助言 R3.8.10 E0162	ニチコンコンサルタント株式会社	R3.8.10 R4.2.12	188392
愛知県	一宮市長 一部	基準点管理	復旧測量(基準点) 復旧測量(基準点)	移転2級 移転3級	2点 5点	一宮市長 助言 R3.8.10 E0163	ニチコンコンサルタント株式会社	R3.8.10 R4.1.14	188400
愛知県	新城市 一部	道路管理	基準点測量	2級	4点	愛知県新城設楽建設事務所 助言 R3.8.10 E0166	大同コンサルタント株式会社	R3.8.10 R3.11.25	188424
愛知県	刈谷市長 一部	その他	基準点測量	2級	2点	愛知県刈谷市長 助言 R3.8.12 E0167	株式会社梶川土木コンサルタント	R3.6.18 R4.3.4	188426
愛知県	岡崎市長 一部	道路計画	用地測量		9.9km ²	愛知県岡崎市長 助言 R3.8.17 E0168	アマゾンコンサルタント株式会社	R3.4.6 R4.3.31	188432
愛知県	岡崎市長 一部	道路計画	用地測量		56.9km ²	愛知県岡崎市長 助言 R3.8.17 E0169	葵コンサルタント株式会社	R3.4.6 R4.3.31	188433
愛知県	江南市長 一部	道路台帳	修正測量	1000	0.62km ² 17.6km	江南市長 助言 R3.8.16 E0177	アジア航測株式会社	R3.7.20 R4.3.15	188576
愛知県	津島市長 全域	都市計画	修正測量 修正測量	2500 1000	25.1km ² 475km	津島市長 助言 R3.8.16 E0179	玉野総合コンサルタント株式会社	R3.7.15 R4.3.25	188598
愛知県	豊川市長 一部	都市計画	基準点測量 基準点測量 基準点測量	2級 3級 4級	1点 2点 20点	豊川市長 助言 R3.8.23 E0183	株式会社ガイア	R3.9.15 R3.11.15	188661
愛知県	知立市長 一部	道路台帳	復旧測量(基準点) 復旧測量(水準)	再設3級 再設3級	1点 1点	中部地方整備局名古屋国道事務所 助言 R3.8.23 E0184	株式会社 アルファプランニング	R3.7.20 R3.9.30	188665
愛知県	飛島村 一部	河川計画	基準点測量	3級	2点	愛知県海部建設事務所 助言 R3.8.23 E0186	大栄コンサルタント株式会社	R3.8.23 R3.10.11	188671
愛知県	豊川市長 一部	河川計画	基準点測量	2級	2点	愛知県東三河建設事務所 助言 R3.9.7 E0194	株式会社オリエンタルコンサルタント	R3.9.7 R4.2.28	188820
愛知県	岡崎市長 一部	砂防計画	基準点測量 基準点測量 基準点測量	2級 3級 節点	1点 1点 1点	愛知県西三河建設事務所 助言 R3.8.30 E0195	株式会社日建技術コンサルタント	R3.8.30 R3.11.18	188822
愛知県	刈谷市長 全域	固定資産	数値撮影(デジタル) 同時調整 写真地図作成(デジタルオルソ)	地上画素寸法9cm 1000 1000	50.39km ² 50.39km ² 50.39km ²	愛知県刈谷市長 助言 R3.9.1 E0200	朝日航洋株式会社	R3.12.1 R4.3.22	188861
愛知県	扶桑町 一部	基準点管理	復旧測量(基準点) 復旧測量(水準)	再設3級 再設3級	1点 0.5km 1点	愛知県扶桑町 助言 R3.9.3 E0203	玉野総合コンサルタント株式会社	R3.9.1 R3.11.30	188928
愛知県	阿久比町 一部	道路台帳	修正測量	500	0.065km ²	愛知県阿久比町 助言 R3.9.3 E0204	株式会社バスコ 名古屋支店	R3.9.6 R4.3.24	188948

都道府県名	測量地域	測量目的	測量種別	縮尺・等級	事業量	測量計画機関(助言番号)	測量作業機関	実施時期	ID	
愛知県	春日井市 一部	基準点管理	復旧測量(基準点)	移転3級	1点	春日井市 助言 R3.9.3 E0206	株式会社大増コンサルタント	R3.9.15 R3.11.30	188953	
愛知県	田原市 一部	河川計画	基準点測量	3級	2点	愛知県東三河建設事務所 助言 R3.9.9 E0207	アローコンサルタント株式会社	R3.7.30 R4.2.6	188997	
愛知県	瀬戸市 一部	河川計画	基準点測量	2級	2点	愛知県尾張建設事務所 助言 R3.9.10 E0211	株式会社日本インシーク名古屋支店	R3.9.10 R4.1.8	189069	
愛知県	名古屋市 一部	道路計画	用地測量		0.0328km ²	名古屋市 助言 R3.9.10 E0215	コムワークスエンジニアリング株式会社	R3.7.28 R3.12.24	189145	
愛知県	名古屋市 一部	土地区画整理	その他 数値図化	出来形確認測量 500	1.57km ²	愛知県名古屋市 助言 R3.9.10 E0217	日本都市技術株式会社	R3.9.27 R4.3.17	189205	
愛知県	名古屋市 一部	基準点管理	水準測量	1級(改測)	16.1km 20点	愛知県名古屋市 助言 R3.9.10 E0218	三協調査設計株式会社	R3.8.30 R3.11.27	189209	
愛知県	常滑市 一部	総合計画	修正測量 修正測量	2500 1000	49.44km ² 6.46km ²	常滑市 助言 R3.9.22 E0220	アジア航測株式会社	R3.9.2 R4.3.18	189216	
愛知県	知立市 全域	道路台帳	修正測量	1000	0.18km ²	愛知県知立市 助言 R3.9.22 E0222	株式会社バスコ	R3.9.17 R4.3.18	189221	
愛知県	一宮市 一部	基準点管理	復旧測量(基準点)	再設街区多角点	1点	愛知県一宮市 助言 R3.9.22 E0225	さくらコンサル 有限会社	R3.9.6 R3.10.30	189316	
愛知県	豊田市 一部	河川計画	基準点測量	3級	6点	愛知県豊田加茂建設事務所 助言 R3.9.22 E0226	アローコンサルタント株式会社	R3.9.22 R3.12.19	189320	
愛知県	設楽町 一部	道路計画	基準点測量	3級	5点	中部地方整備局設楽ダム工事事務所 助言 R3.9.22 E0227	株式会社テイコク	R3.9.22 R3.11.30	189324	
愛知県	蟹江町 全域	都市計画	修正測量 修正測量	2500 1000	11.09km ² 11.09km ²	愛知県蟹江町 助言 R3.9.22 E0229	玉野総合コンサルタント株式会社	R3.8.25 R4.3.25	189331	
愛知県	名古屋市 一部	土地区画整理	その他 出来形確認測量	500	0.34km ² 0.34km ²	愛知県名古屋市 助言 R3.9.27 E0231	株式会社オオバ名古屋支店	R3.10.4 R4.3.25	189474	
愛知県	東浦町 一部	河川計画	基準点測量	2級	1点	愛知県知多建設事務所 助言 R3.9.27 E0234	パンフィックコンサルタント株式会社	R3.9.27 R3.10.22	189481	
愛知県	弥富市 一部	その他	基準点測量	3級	2点	愛知県 助言 R3.9.27 E0235	国際航業株式会社	R3.9.27 R3.10.29	189483	
愛知県	西尾市 全域	固定資産	数値撮影(デジタル) 写真地図作成(デジタルオルソ)	地上画素寸法9.6cm 1000	161.2km ² 161.2km ²	西尾市 助言 R3.10.5 E0243	国際航業株式会社	R3.9.3 R4.3.25	189719	
愛知県	飛島村 一部 知多市 一部 名古屋市 一部	地盤変動調査	水準測量	1級	103km	名古屋港管理組合 助言 R3.10.6 E0249	三協調査設計株式会社	R3.10.6 R4.3.14	189778	
愛知県 岐阜県 三重県	愛西市 一部 羽島市 一部 桑名市 一部	養老町 一部 海津市 一部 木曾岬町 一部	河川管理	水準測量	1級	185km	中部地方整備局木曾川下流河川事務所 助言 R3.10.6 E0250	三重測量設計株式会社	R3.10.6 R4.3.31	189785
愛知県	豊田市 一部	砂防計画	数値図化	2500	14.93km ²	愛知県豊田加茂建設事務所 助言 R3.10.6 E0254	株式会社日本インシーク名古屋支店	R3.9.27 R4.3.20	189803	
愛知県	常滑市 一部	道路台帳	修正測量	1000	5.6km	常滑市 助言 R3.10.6 E0256	株式会社バスコ 名古屋支店	R3.10.6 R4.3.18	189820	
愛知県	設楽町 一部	砂防計画	基準点測量	3級	2点	愛知県新城設楽建設事務所 助言 R3.10.6 E0257	株式会社日本インシーク大版本社	R3.10.6 R3.11.26	189832	
愛知県	豊田市 一部	土地改良	基準点測量	2級	4点	愛知県豊田加茂農林水産事務所 助言 R3.10.6 E0258	愛知県土地改良事業団体連合会	R3.10.22 R4.3.15	189839	
愛知県	名古屋市 一部	地盤変動調査	水準測量	1級	164km	愛知県名古屋市 助言 R3.10.11 E0260	株式会社MSS	R3.10.11 R4.3.31	189896	
愛知県	新城市 一部	砂防計画	数値図化	2500	10.33km ²	愛知県新城設楽建設事務所 助言 R3.10.13 E0266	アジア航測株式会社	R3.5.11 R3.11.9	189946	
愛知県	美浜町 一部	道路台帳	修正測量	1000	1.53km	愛知県美浜町 助言 R3.10.13 E0267	株式会社バスコ 名古屋支店	R3.10.13 R4.3.23	190005	
愛知県	豊根村 一部	道路管理	基準点測量	2級	1点	愛知県新城設楽建設事務所 助言 R3.10.13 E0268	藤コンサル株式会社	R3.10.13 R4.1.3	190006	
愛知県	豊田市 一部	砂防計画	数値図化	2500	6.05km ²	愛知県豊田加茂建設事務所 助言 R3.10.13 E0273	大日本コンサルタント株式会社	R3.10.13 R4.2.27	190032	
愛知県	一宮市 一部	基準点管理	復旧測量(基準点)	移転3級	2点	一宮市 助言 R3.10.25 E0274	ニチコンコンサルタント株式会社	R3.9.17 R4.1.31	190043	
愛知県	東郷町 一部	道路計画	基準点測量	3級	2点	愛知県愛知郡東郷町 助言 R3.10.15 E0277	藤コンサル株式会社	R3.10.15 R4.2.28	190081	
愛知県	一宮市 一部	道路計画	基準点測量 水準測量	3級 3級	1点 1点	中部地方整備局名古屋国道事務所 助言 R3.10.15 E0280	三協調査設計株式会社	R3.10.15 R4.1.12	190126	
愛知県	一宮市 一部	道路台帳	修正測量	1000	22.85km	愛知県一宮市 助言 R3.10.21 E0282	国際航業株式会社	R3.10.21 R4.3.18	190155	
愛知県	名古屋市 一部 清須市 一部 あま市 一部 大治町 一部	地盤変動調査	水準測量	1級	16.3km	中部地方整備局庄内川河川事務所 助言 R3.10.21 E0286	新晃コンサルタント株式会社	R3.10.21 R4.3.31	190224	
愛知県	東浦町 一部	土地区画整理	基準点測量	3級	6点	(仮称)東浦森岡南部土地区画整理組合 助言 R3.10.25 E0289	玉野総合コンサルタント株式会社	R3.10.13 R4.3.18	190258	
愛知県	名古屋市 一部	基準点管理	復旧測量(基準点) 復旧測量(水準)	移転1級 移転1級	1点 1点	名古屋市 助言 R3.10.29 E0290	三協調査設計株式会社	R3.10.29 R4.3.18	190267	
愛知県	刈谷市 一部	道路台帳	復旧測量(基準点) 復旧測量(水準)	移転3級 移転3級	1点 1点	中部地方整備局名古屋国道事務所岡崎国道維持出張所 助言 R3.10.29 E0291	株式会社CSS技術開発	R3.10.25 R3.11.30	190277	
愛知県	日進市 全域 長久手市 全域 東郷町 全域	固定資産	数値撮影(デジタル) 写真地図作成(デジタルオルソ) 同時調整	地上画素寸法12cm 1000 1000	106.68km ² 106.68km ² 106.68km ²	愛知県長久手市 助言 R3.10.25 E0293	朝日航洋株式会社	R3.10.25 R4.3.18	190280	
愛知県	豊田市 一部	道路計画	基準点測量 基準点測量 基準点測量 水準測量	2級 3級 4級 3級	3点 5点 25点 1.64km	愛知県豊田加茂建設事務所 助言 R3.10.29 E0302	大同コンサルタント株式会社	R3.11.1 R4.3.7	190297	
愛知県	岡崎市 一部	土地区画整理	基準点測量	3級	1点	岡崎駅南土地区画整理組合 助言 R3.11.5 E0306	中央コンサルタント株式会社	R3.10.27 R4.3.31	190380	
愛知県	名古屋市 一部	道路計画	基準点測量 水準測量	1級 1級	1点 1km 1点	名古屋市 助言 R3.11.2 E0310	株式会社サンキ	R3.11.2 R3.12.31	190448	
愛知県	西尾市 一部	砂防計画	基準点測量	3級	2点	愛知県西三河建設事務所 助言 R3.11.5 E0317	株式会社日本インシーク名古屋支店	R3.11.5 R4.1.9	190526	
愛知県	名古屋市 一部	河川計画	航空レーザ測深 数値図化	2500 2500	4.33km ² 4.33km ²	愛知県名古屋市 助言 R3.11.5 E0319	アジア航測株式会社	R3.11.5 R4.3.31	190574	
愛知県 岐阜県 三重県	愛西市 一部 羽島市 一部 桑名市 一部	海津市 一部 木曾岬町 一部	河川管理	航空レーザ測深	1000	6.6km	中部地方整備局木曾川下流河川事務所 助言 R3.11.5 E0322	株式会社バスコ 三重支店	R3.11.5 R4.3.11	190623
愛知県	小牧市 一部	道路台帳	修正測量	500	0.26km ²	小牧市 助言 R3.11.11 E0336	アジア航測株式会社 名古屋支店	R3.9.28 R4.3.15	190783	
愛知県	常滑市 一部	土地区画整理	基準点測量	4級	12点	常滑市 助言 R3.11.11 E0338	中央コンサルタント株式会社	R3.11.15 R4.3.5	190805	
愛知県	岡崎市 一部	その他	用地測量		0.88km ²	愛知県岡崎市 助言 R3.11.10 E0341	株式会社新日	R3.6.21 R4.3.25	190843	
愛知県	岡崎市 全域	固定資産	数値撮影(デジタル) 同時調整	地上画素寸法16cm 1000	387.2km ² 387.2km ²	愛知県岡崎市 助言 R3.11.15 E0343	株式会社バスコ 名古屋支店	R3.11.15 R4.3.31	190895	
愛知県	あま市 一部	道路台帳	修正測量	1000	0.115km ² 3.613km	愛知県あま市 助言 R3.11.15 E0345	アジア航測株式会社 名古屋支店	R3.9.27 R4.3.25	190903	
愛知県	豊橋市 一部	基準点管理	基準点測量	3級	2点	愛知県豊橋市 助言 R3.11.15 E0347	東愛知コンサルタント	R3.11.20 R4.1.19	190951	
愛知県	刈谷市 一部	道路台帳	修正測量	500	0.1km ²	愛知県刈谷市 助言 R3.11.15 E0349	アジア航測株式会社 名古屋支店	R3.10.5 R4.3.25	191000	
愛知県	名古屋市 一部	その他	基準点測量	4級	1点	名古屋市 助言 R3.11.15 E0350	有限会社 真コンサルタンツ	R3.12.1 R4.1.31	191001	
愛知県	豊川市 一部	道路台帳	修正測量	1000	39.36km	愛知県豊川市 助言 R3.11.16 E0352	アジア航測株式会社 名古屋支店	R3.11.11 R4.3.25	191078	

都道府県名	測量地域	測量目的	測量種別	縮尺・等級	事業量	測量計画機関(助言番号)	測量作業機関	実施時期	ID
愛知県	碧南市 全域	固定資産	数値撮影(デジタル) 同時調整	地上画素寸法12cm 1000	35.86km ² 35.86km ²	愛知県碧南市 助言 R3.11.17 E0353	株式会社バスコ	R3.11.10 R4.3.17	191079
愛知県	幸田町 一部	その他	基準点測量 基準点測量 現地測量(数値地形図作成)	3級 4級 500	5点 25点 0.55km ²	愛知県幸田町 助言 R3.11.24 E0356	株式会社オオバ 名古屋 支店	R3.12.1 R4.3.1	191094
愛知県	碧南市 一部	その他	基準点測量	4級	285点	法務省名古屋法務局 助言 R3.11.24 E0357	株式会社森事務所	R2.11.29 R4.2.28	191098
愛知県	田原市 一部 清海市 一部 豊川市 一部 豊橋市 一部	砂防計画	数値図化	2500	4.5km ²	愛知県東三河建設事務所 助言 R3.11.24 E0359	朝日航洋株式会社	R3.11.20 R4.1.9	191103
愛知県	知多市 一部	道路台帳	修正測量	1000	2.7km	知多市 助言 R3.11.26 E0364	株式会社中測技研	R3.10.29 R4.3.18	191237
愛知県	刈谷市 一部	河川計画	基準点測量 基準点測量	2級 4級	1点 53点	愛知県知立建設事務所 助言 R4.1.6 E0367	信栄測量設計株式会社	R4.1.6 R4.2.22	191289
愛知県	大口町 一部 蟹江町 一部	道路管理	数値撮影(デジタル) 数値図化(同時調整含む)	500 500	6.53km ² 0.45km ²	中部地方整備局愛知国道事務所 助言 R3.11.29 E0368	株式会社バスコ 名古屋 支店	R3.11.29 R4.3.11	191296
愛知県	あま市 一部	土地改良	基準点測量	4級	36点	愛知県海部農林水産事務所 助言 R3.11.29 E0369	株式会社拓工	R3.12.6 R4.3.18	191298
愛知県	尾張旭市 全域	都市計画	修正測量	2500	21.03km ²	愛知県尾張旭市 助言 R3.12.1 E0371	国際航業株式会社	R3.12.1 R4.3.31	191386
愛知県	名古屋市 一部	道路計画	基準点測量	4級	160点	名古屋高速道路公社 助言 R3.12.13 E0374	中部復建株式会社	R3.11.1 R4.6.30	191429
愛知県	犬山市 一部	砂防計画	基準点測量	3級	2点	愛知県一宮建設事務所 助言 R3.12.13 E0376	株式会社ダイヤコンサル タント	R3.11.26 R4.2.19	191459
愛知県	名古屋市 一部	その他	用地測量		0.0052km ²	中部地方整備局名古屋国道事務所 助言 R3.12.13 E0378	株式会社大地コンサル タント	R3.12.13 R4.2.28	191538
愛知県	犬山市 一部	道路台帳	修正測量	1000	0.17km ² 4.98km	犬山市 助言 R3.12.21 E0385	アジア航測株式会社 名古屋 支店	R3.11.2 R4.3.31	191800
愛知県	豊田市 一部	道路計画	基準点測量	3級	12点	愛知県豊田加茂建設事務所 助言 R3.12.21 E0386	株式会社名邦テクノ	R3.12.20 R4.3.4	191804
愛知県	高浜市 全域	固定資産	数値撮影(デジタル)	地上画素寸法12cm	13.11km ²	愛知県高浜市 助言 R3.12.21 E0390	株式会社バスコ	R3.12.1 R4.3.31	191830
愛知県	岡崎市 一部	基準点管理	復旧測量(基準点)	移転2級	1点	岡崎市 助言 R3.12.21 E0391	有限会社アオテ研	R4.2.7 R4.3.25	191841
愛知県	豊田市 一部	基準点管理	復旧測量(基準点) 復旧測量(基準点)	再設街区三角点 再設街区多角点	1点 2点	愛知県豊田加茂建設事務所 助言 R3.12.23 E0392	中央コンサルタンツ株式 会社	R4.1.4 R4.2.16	191923
愛知県	瀬戸市 全域	固定資産	数値撮影(デジタル)	地上画素寸法16cm	111.4km ²	瀬戸市 助言 R3.12.23 E0393	中日本航空株式会社	R3.12.29 R4.3.9	192903
愛知県	新城市 全域	道路台帳	修正測量	1000	0.07km ²	愛知県新城市 助言 R3.12.24 E0397	アジア航測株式会社 名古屋 支店	R3.11.25 R4.3.22	192953
愛知県	名古屋市 一部	その他	用地測量		0.0154km ²	中部地方整備局名古屋国道事務所 助言 R3.12.24 E0398	株式会社神田設計	R3.12.24 R4.2.28	192957
愛知県	安城市 一部	道路台帳	修正測量	1000	0.16km ²	安城市 助言 R3.12.24 E0399	アジア航測株式会社 名古屋 支店	R3.11.20 R4.3.25	192958
愛知県	安城市 全域	総合計画	数値撮影(デジタル) 写真地図作成(デジタルオン)	地上画素寸法10cm 1000	86.05km ² 86.05km ²	愛知県安城市 助言 R3.12.27 E0401	アジア航測株式会社	R3.12.26 R4.3.18	193004
愛知県	碧南市 一部	道路台帳	修正測量	1000	0.034km ²	愛知県碧南市 助言 R3.12.27 E0402	アジア航測株式会社	R3.12.13 R4.3.31	193007
愛知県	新城市 一部 豊川市 一部 豊橋市 一部	河川管理	航空レーザ測深 数値撮影(デジタル) 数値図化(同時調整含む)	1000 地上画素寸法20cm 2500	12.1km ² 60km ² 10km ²	中部地方整備局豊橋河川事務所 助言 R4.1.4 E0403	アジア航測株式会社 名古屋 支店	R4.1.4 R4.3.25	193021
愛知県	常滑市 一部	土地区画 整理	復旧測量(基準点) 復旧測量(基準点) 基準点測量 基準点測量	再設街区三角点 再設街区多角点 3級 4級	1点 10点 2点 52点	常滑市 助言 R4.1.4 E0404	株式会社新日	R4.1.4 R4.3.25	193029
愛知県	新城市 一部	その他	基準点測量 基準点測量 水準測量	3級 4級 3級	3点 11点 1.7km	愛知県新城設農林水産事務所 助言 R4.1.4 E0405	若鈴コンサルタンツ株式 会社	R4.1.4 R4.3.25	193035
愛知県	東浦町 一部	道路台帳	修正測量	1000	0.044km ²	東浦町 助言 R4.1.6 E0409	アジア航測株式会社 名古屋 支店	R4.1.6 R4.3.10	193089
愛知県	みよし市 一部	道路台帳	修正測量	500	0.09km ²	愛知県みよし市 助言 R4.1.6 E0410	アジア航測株式会社 名古屋 支店	R4.1.6 R4.3.25	193090
愛知県	豊田市 一部	砂防計画	基準点測量 水準測量	3級 3級	1点 1.6km	愛知県豊田加茂建設事務所 助言 R4.1.6 E0411	中央コンサルタンツ株式 会社	R4.1.11 R4.3.18	193102
愛知県	岡崎市 一部	道路管理	基準点測量	2級	1点	愛知県西三河建設事務所 助言 R4.1.6 E0412	株式会社大地コンサル タント	R4.1.6 R4.3.17	193104
愛知県	大口町 一部 小牧市 一部	道路台帳	数値図化	500	0.17km ²	中部地方整備局愛知国道事務所 助言 R4.1.6 E0413	藤コンサル株式会社	R4.1.11 R4.3.28	193106
愛知県	東海市 全域 大府市 全域	総合計画	数値撮影(デジタル) 同時調整 写真地図作成(デジタルオン)	地上画素寸法10cm 1000 1000	73.09km ² 73.09km ² 73.09km ²	愛知県東海市 助言 R4.1.6 E0414	アジア航測株式会社 名古屋 支店	R4.1.6 R4.3.31	193107
愛知県	大府市 一部	道路台帳	修正測量	1000	0.03km ²	大府市 助言 R4.1.6 E0415	アジア航測株式会社 名古屋 支店	R4.1.6 R4.3.23	193109
愛知県	新城市 一部	砂防計画	基準点測量	3級	3点	愛知県新城設農林水産事務所 助言 R4.1.6 E0416	株式会社日本インシーク 大阪本社	R4.1.11 R4.2.28	193120
愛知県	豊根村 一部	砂防計画	基準点測量	2級	2点	愛知県新城設農林水産事務所 助言 R4.1.12 E0418	国際航業株式会社	R4.1.11 R4.3.22	193201
愛知県	名古屋市 一部	都市計画	基準点測量 水準測量	1級 1級	1点 1km 1点	名古屋市 助言 R4.1.13 E0419	協和調査設計株式会社	R4.1.22 R4.3.31	193225
愛知県	新城市 一部	森林計画	航空レーザ測量	2500	135.34km ²	(報告書)愛知県 助言 R4.9.2 E0420	アジア航測株式会社 名古屋 支店	R2.11.11 R3.3.22	193232
愛知県	岡崎市 一部 瀬戸市 一部 豊田市 一部 設楽町 一部 豊根村 一部	森林計画	航空レーザ測量	2500	738.06km ²	(報告書)愛知県 助言 R4.9.2 E0421	アジア航測株式会社 名古屋 支店	R2.5.18 R3.3.22	193233
愛知県	みよし市 一部 豊田市 一部	森林計画	航空レーザ測量	2500	363.81km ²	(報告書)愛知県 助言 R4.9.2 E0422	アジア航測株式会社 名古屋 支店	R2.7.20 R3.3.15	193234
愛知県	新城市 一部	森林計画	航空レーザ測量	2500	167.44km ²	(報告書)愛知県 助言 R4.9.2 E0423	アジア航測株式会社 名古屋 支店	R2.8.20 R3.3.22	193235
愛知県	新城市 一部	その他	基準点測量 水準測量	3級 3級	2点 3.4km 2点	独立行政法人水資源機構豊川 用水総合事業部 助言 R4.1.13 E0427	若鈴コンサルタンツ株式 会社	R4.1.10 R4.3.1	193244
愛知県	豊根村 一部	砂防計画	基準点測量 基準点測量	2級 3級	1点 1点	愛知県新城設農林水産事務所 助言 R4.1.19 E0428	株式会社イト日本技術 開発	R4.1.31 R4.2.25	193288
愛知県	豊橋市 一部	道路台帳	修正測量	1000	16.4km	愛知県豊橋市 助言 R4.1.27 E0433	国際航業株式会社	R3.9.30 R4.3.31	193340
愛知県	西尾市 一部	土地改良	基準点測量	3級	3点	愛知県西三河農林水産事務所 助言 R4.1.27 E0436	若鈴コンサルタンツ株式 会社	R4.1.27 R4.3.16	193363
愛知県	西尾市 一部	道路計画	基準点測量	3級	4点	愛知県西三河建設事務所 助言 R4.1.27 E0438	協和調査設計株式会社	R4.1.27 R4.4.14	193404
愛知県	名古屋市 一部	基準点管理	復旧測量(基準点)	移転4級	2点	名古屋市 助言 R4.1.27 E0439	株式会社神田設計	R4.1.20 R4.3.31	193407
愛知県	春日井市 一部	基準点管理	復旧測量(基準点)	改測3級	3点	春日井市 助言 R4.1.27 E0440	株式会社中部テック	R3.12.28 R4.3.25	193409
愛知県	名古屋市 一部	道路計画	復旧測量(基準点)	移転4級	1点	中部地方整備局愛知国道事務所 助言 R4.1.27 E0441	株式会社愛河調査設計	R4.1.28 R4.2.28	193410
愛知県	東栄町 一部	砂防計画	基準点測量	3級	1点	愛知県新城設農林水産事務所 助言 R4.1.27 E0444	玉野総合コンサルタン 株式会社	R4.1.27 R4.3.22	193442

都道府県名	測量地域	測量目的	測量種別	縮尺・等級	事業量	測量計画機関(助言番号)	測量作業機関	実施時期	ID
愛知県	一宮市 一部	基準点管理	復旧測量(基準点)	再設3級	2点	一宮市 助言 R4.2.2 E0446	株式会社イビソク	R4.2.1 R4.4.30	193482
愛知県	犬山市 一部	砂防計画	数値図化	2500		愛知県一宮建設事務所 助言 R3.10.21 E0447	国際航業株式会社	R4.1.17 R4.3.18	193497
愛知県	大府市 一部	道路計画	基準点測量	3級	5点	愛知県道路公社 助言 R4.2.7 E0449	パンフィックコンサルタンツ株式会社	R4.1.24 R4.6.30	193512
愛知県	武豊町 一部 豊橋市 一部	その他	基準点測量 基準点測量 水準測量 水準測量	2級 3級 2級 3級	5点 7点 30km 18km	中部地方整備局三河港湾事務所 助言 R4.2.3 E0450	株式会社バスコ 名古屋支店	R4.2.3 R4.5.31	193527
愛知県	豊田市 一部	道路計画	基準点測量 基準点測量	2級 3級	2点 2点	愛知県豊田加茂建設事務所 助言 R4.2.4 E0452	株式会社菱エンジニアリング	R4.2.4 R4.3.20	193559
愛知県	豊田市 一部	道路計画	基準点測量 基準点測量	3級 4級	3点 3点	愛知県豊田加茂建設事務所 助言 R4.2.4 E0453	若鈴コンサルタンツ株式会社	R4.2.4 R4.4.22	193561
愛知県	春日井市 一部	基準点管理	復旧測量(基準点)	改測3級	1点	春日井市 助言 R4.2.7 E0454	株式会社つかもと	R4.1.21 R4.3.25	193580
愛知県	岡崎市 一部	道路計画	復旧測量(基準点)	移転街区三角点	1点	岡崎市 助言 R4.2.15 E0455	株式会社愛河調査設計	R4.2.10 R4.3.20	193640
愛知県	豊田市 一部	土地区画整理	基準点測量	2級	1点	豊田市 助言 R4.2.21 E0459	信栄測量設計株式会社	R4.2.21 R4.3.31	193747
愛知県	名古屋市長 一部	基準点管理	復旧測量(基準点)	再設3級	1点	名古屋市長 助言 R4.2.24 E0462	株式会社サンキ	R4.2.24 R4.3.25	193785
愛知県	名古屋市長 一部	土地区画整理	基準点測量	3級	4点	名古屋市長下志段味特定土地区画整理組合 助言 R4.3.2 E0463	株式会社大増コンサルタンツ	R4.3.1 R4.3.31	193809
愛知県	田原市 一部	道路計画	基準点測量	4級	29点	愛知県東三河建設事務所 助言 R4.2.28 E0464	中央コンサルタンツ株式会社	R4.2.28 R4.3.31	193827
愛知県	岡崎市 一部	道路計画	基準点測量	3級	1点	岡崎市 助言 R4.3.4 E0472	有限会社GS設計	R4.3.4 R4.3.28	193904
愛知県	東海市 一部	道路台帳	修正測量	500	0.103km ²	東海市 助言 R4.3.9 E0474	アジア航測株式会社	R4.2.22 R4.3.31	193921
愛知県	名古屋市長 一部	道路計画	基準点測量 基準点測量	3級 4級	1点 2点	名古屋市長 助言 R4.3.8 E0475	ゼネラルテック株式会社	R4.3.7 R4.3.31	193925
愛知県	西尾市 一部	砂防計画	現地測量(数値地形図作成)	500	0.00064km ²	愛知県西三河建設事務所 助言 R4.3.8 E0477	株式会社拓工	R4.3.8 R4.5.31	193934
愛知県	岩倉市 一部	道路台帳	修正測量	1000	0.24km ²	愛知県岩倉市 助言 R4.3.10 E0479	アジア航測株式会社 名古屋支店	R4.3.10 R4.3.31	193952
愛知県	江南市 一部	土地区画整理	基準点測量 基準点測量	3級 4級	1点 6点	愛知県江南市 助言 R4.3.10 E0480	中央コンサルタンツ株式会社	H31.3.14 R4.3.24	193959
愛知県	岩倉市 一部	基準点管理	復旧測量(基準点)	再設3級	1点	愛知県岩倉市 助言 R4.3.18 E0482	株式会社新日	R4.3.11 R4.3.31	194004
愛知県	刈谷市長 一部	道路計画	基準点測量 基準点測量	3級 4級	3点 6点	愛知県刈谷建設事務所 助言 R4.3.28 E0489	中日本建設コンサルタンツ株式会社	R3.12.17 R4.5.31	194098
三重県	伊賀市長 一部	砂防計画	基準点測量	2級	3点	三重県伊賀建設事務所 助言 R3.4.12 E0002	新三重技術開発株式会社	R3.2.22 R3.6.21	185983
三重県	熊野市長 一部	道路管理	基準点測量	2級	2点	三重県熊野建設事務所 助言 R3.4.12 E0003	南海カヅマ株式会社	R3.4.14 R3.6.22	185988
三重県	津市長 一部	道路計画	基準点測量 基準点測量	2級 3級	1点 2点	三重県津建設事務所 助言 R3.4.12 E0004	株式会社東光測量設計事務所	R3.3.2 R3.5.10	185992
三重県	鈴鹿市長 一部	基準点管理	復旧測量(基準点)	移転3級	1点	三重県鈴鹿市 助言 R3.4.20 E0009	有限会社アスカプランニング	R3.4.2 R3.5.31	186045
三重県	御浜町 一部 熊野市長 一部	道路計画	数値撮影(デジタル) 数値図化 地上レーザ測量 UAVレーザ測量 MMS計測	500 500 500 500 500	64km ² 2.91km ² 3点 2.45km ² 2.45km ² 2.45km ²	中部地方整備局紀勢国道事務所 助言 R3.4.27 E0014	アジア航測株式会社	R3.4.27 R4.3.25	186162
三重県	伊賀市長 一部	砂防計画	基準点測量 基準点測量	2級 3級	2点 1点	三重県伊賀建設事務所 助言 R3.4.28 E0016	株式会社若鈴	R3.4.28 R3.3.30	186171
三重県	亀山市 一部	河川計画	基準点測量 水準測量	3級 3級	2点 0.8km	中部地方整備局三重河川国道事務所 助言 R3.4.28 E0023	岡本測量設計株式会社	R3.5.20 R3.7.20	186223
三重県	川越町 一部	海岸保全	基準点測量 路線測量	4級 仮BM	4点 3点	三重県四日市建設事務所 助言 R3.5.13 E0029	株式会社シーエス	R3.5.6 R3.6.25	186323
三重県	いなべ市長 一部	砂防計画	基準点測量	2級	1点	三重県桑名建設事務所 助言 R3.5.28 E0037	株式会社プラスデザイン	R3.5.28 R3.9.13	186448
三重県	松阪市長 一部	砂防計画	基準点測量	2級	3点	三重県松阪建設事務所 助言 R3.6.7 E0044	株式会社弘洋コンサルタンツ	R3.6.7 R3.9.6	186539
三重県	御浜町 一部 紀宝町 一部	道路計画	基準点測量 基準点測量 水準測量	2級 4級 3級	32点 444点 12.2km 4点	中部地方整備局紀勢国道事務所 助言 R3.6.7 E0045	有限会社 三重測地	R3.6.7 R3.6.30	186541
三重県	東員町 一部	道路計画	基準点測量 基準点測量	2級 3級	5点 7点	三重県桑名建設事務所 助言 R3.6.7 E0047	岡本測量設計株式会社	R3.6.7 R3.9.17	186557
三重県	津市長 一部	道路計画	基準点測量 UAVレーザ測量 数値図化	2級 1000 1000	12点 0.5km ² 0.5km ²	中部地方整備局三重河川国道事務所 助言 R3.6.29 E0051	株式会社テイコク	R3.6.29 R4.2.28	186655
三重県	伊賀市長 一部	河川管理	基準点測量 基準点測量	2級 3級	1点 34点	独立行政法人水資源機構構川上ダム建設所 助言 R3.6.8 E0055	CSGコンサルタント株式会社	R3.6.8 R3.8.21	186669
三重県	松阪市長 一部	砂防計画	基準点測量 水準測量	2級 4級	3点 3点	三重県松阪建設事務所 助言 R3.6.8 E0056	株式会社カギテック	R3.6.8 R3.9.24	186671
三重県	いなべ市長 一部	砂防計画	基準点測量	2級	6点	三重県桑名建設事務所 助言 R3.6.15 E0061	三重測量設計株式会社	R3.6.15 R3.10.1	186779
三重県	川越町 一部	河川計画	基準点測量	4級	47点	三重県四日市建設事務所 助言 R3.6.15 E0065	株式会社プラスデザイン	R3.6.15 R3.8.13	186794
三重県	津市長 一部	砂防計画	数値図化	2500	7.85km ²	三重県津建設事務所 助言 R3.6.30 E0097	株式会社カナエジマテックス	R3.7.15 R3.12.15	187296
三重県	紀北町 一部	砂防計画	基準点測量	2級	2点	三重県尾鷲建設事務所 助言 R3.7.5 E0099	株式会社弘洋コンサルタンツ	R3.7.1 R3.12.2	187332
三重県	川越町 一部 朝日町 一部 大曾町 一部 鈴鹿市長 一部 桑名市長 一部 四日市市長 一部	地盤変動調査	水準測量	1級	63.9km	三重県 助言 R3.7.13 E0112	岡本測量設計株式会社	R3.10.1 R4.3.11	187553
三重県	御浜町 一部	砂防計画	基準点測量 基準点測量 基準点測量 現地測量(数値地形図作成)	2級 3級 4級 500	1点 1点 31点 0.066km ²	三重県熊野建設事務所 助言 R3.7.14 E0116	株式会社三重中央コンサルタンツ	R3.7.14 R3.11.17	187596
三重県	紀宝町 一部	砂防計画	基準点測量	3級	2点	三重県熊野建設事務所 助言 R3.7.14 E0117	株式会社三洋開発	R3.7.14 R3.11.17	187614
三重県	熊野市長 一部	砂防計画	基準点測量	3級	3点	三重県熊野建設事務所 助言 R3.7.14 E0118	株式会社東光測量設計事務所	R3.7.14 R3.9.28	187619
三重県	伊勢市長 一部	道路計画	基準点測量 用地測量 現地測量(数値地形図作成) 路線測量	4級 500 500	12点 0.0017km ² 0.006km ² 0.08km	三重県伊勢市 助言 R3.7.15 E0120	有限会社みどりコンサルタンツ	R3.7.19 R3.10.8	187658

都道府県名	測量地域	測量目的	測量種別	縮尺・等級	事業量	測量計画機関(助言番号)	測量作業機関	実施時期	ID	
三重県	桑名市 一部	土地区画整理	基準点測量 基準点測量	3級 4級	18点 196点	(仮称)桑名市播磨西部土地区画整理組合設立準備委員会助言 R3.7.19 E0128	株式会社南出測量設計	R3.8.1 R6.3.31	187756	
三重県	伊賀市 一部	河川管理	航空レーザ測量	1000	24.9km ²	中部地方整備局助言 R3.7.21 E0132	中日本航空株式会社	R3.5.7 R4.1.28	187866	
三重県	静岡市 一部	津市 一部	砂防計画	数値図化	2500	0.77km ²	三重県津建設事務所助言 R3.8.2 E0139	中日本航空株式会社	R3.7.20 R3.10.6	188033
三重県	松阪市 一部	ほ場整備	基準点測量 基準点測量	2級 4級	3点 0.16km ² 33点	三重県助言 R3.7.29 E0142	三重県土地改良事業団体連合会	R3.7.29 R4.3.31	188072	
三重県	四日市市 一部	道路計画	基準点測量	3級	4点	三重県四日市建設事務所助言 R3.7.30 E0144	岡本測量設計株式会社	R3.7.30 R3.10.22	188081	
三重県	多気町 一部	ほ場整備	基準点測量	4級	10点	三重県助言 R3.8.2 E0147	三重県土地改良事業団体連合会	R3.8.2 R4.3.31	188123	
三重県	尾鷲市 一部	道路台帳	修正測量	1000	0.017km ²	三重県尾鷲市助言 R3.8.2 E0148	アジア航測株式会社 三重営業所	R3.7.5 R4.3.31	188127	
三重県	津市 一部	道路計画	基準点測量	3級	4点	三重県津建設事務所助言 R3.8.2 E0149	株式会社信榮企画	R3.6.28 R3.11.4	188128	
三重県	鈴鹿市 一部	道路計画	基準点測量	3級	3点	三重県鈴鹿建設事務所助言 R3.8.2 E0150	三重測量設計株式会社	R3.8.2 R3.10.15	188129	
三重県	伊勢市 一部	下水道計画	基準点測量	4級	180点	三重県伊勢市助言 R3.8.5 E0153	株式会社ジオ	R3.5.21 R3.10.15	188161	
三重県	伊勢市 一部	道路計画	基準点測量 現地測量(数値地形図作成) 路線測量	4級 500 その他	12点 0.005km ² 0.6km	三重県伊勢市助言 R3.8.6 E0155	有限会社みどりコンサルタント	R3.8.2 R3.10.29	188232	
三重県	伊勢市 一部	下水道計画	基準点測量	4級	135点	三重県伊勢市助言 R3.8.12 E0164	有限会社里測	R3.5.21 R3.10.15	188401	
三重県	明和町 一部	下水道計画	基準点測量	2級	2点	三重県中勢流域下水道事務所助言 R3.8.16 E0172	株式会社栄和コンサルタント	R3.8.16 R3.11.24	188472	
三重県	津市 一部	土地改良	基準点測量	3級	7点	三重県津農林水産事務所助言 R3.8.16 E0173	株式会社北斗エス・イー・シー	R3.8.16 R3.10.31	188476	
三重県	四日市市 一部	基準点管理	復旧測量(基準点)	再設3級	3点	四日市市助言 R3.8.23 E0182	株式会社富士測量	R3.8.23 R3.11.30	188655	
三重県	伊勢市 一部	砂防計画	基準点測量 路線測量	4級	25点 0.48km	三重県伊勢建設事務所助言 R3.8.30 E0191	株式会社 エム・アイ	R3.8.18 R3.11.1	188817	
三重県	伊勢市 一部	下水道計画	基準点測量	4級	115点	三重県伊勢市助言 R3.8.30 E0192	近畿開発測量 株式会社	R3.6.4 R3.10.29	188818	
三重県	尾鷲市 一部	その他	基準点測量	2級	2点	東紀州環境施設組合助言 R3.9.7 E0205	中央開発株式会社	R3.9.7 R4.1.21	188951	
三重県	松阪市 一部	森林計画	航空レーザ測量	1000	195.45km ²	三重県助言 R3.9.10 E0219	株式会社バスコ 三重支店	R3.9.10 R4.3.18	189213	
三重県	四日市市 一部	道路計画	基準点測量	3級	3点	四日市市助言 R3.9.10 E0221	有限会社大起設計所	R3.9.6 R4.1.20	189217	
三重県	菟野町 一部	土地改良	基準点測量 基準点測量	2級 3級	2点 1点	三重県四日市農林事務所助言 R3.9.24 E0223	株式会社ナガサクコンサルタント	R3.8.30 R4.2.28	189272	
三重県	四日市市 一部	河川計画	基準点測量 水準測量	3級 3級	4点 5km	三重県四日市建設事務所助言 R3.9.22 E0224	株式会社若鈴	R3.9.22 R4.2.24	189304	
三重県	菟野町 一部	土地改良	基準点測量 基準点測量	2級 3級	1点 1点	三重県四日市農林事務所助言 R3.9.22 E0228	株式会社若鈴	R3.9.22 R4.2.16	189326	
三重県	菟野町 一部	道路計画	基準点測量 基準点測量	3級 4級	3点 6点	三重県四日市建設事務所助言 R3.9.27 E0232	三重測量設計株式会社	R3.9.27 R3.11.24	189475	
三重県	四日市市 一部	海岸保全	基準点測量	2級	1点	四日市港管理組合助言 R3.9.27 E0233	株式会社見取コンサルタント	R3.9.27 R4.3.7	189479	
三重県	津市 一部 四日市市 一部 鈴鹿市 一部 いなべ市 一部 東員町 一部 菟野町 一部	総合計画	地図編集 地図編集	1000 2500	3.74km ² 3.74km ²	三重県市町総合事務組合助言 R3.9.27 E0236	国際航業株式会社	R3.4.1 R4.3.31	189485	
三重県	南伊勢町 全域 大紀町 全域	森林計画	航空レーザ測量	1000	244.93km ²	三重県助言 R3.9.27 E0239	国際航業株式会社	R3.9.27 R4.3.18	189527	
三重県	玉城町 一部 伊勢市 一部 津市 一部	松阪市 一部 四日市市 一部	河川計画	水準測量 航空レーザ測深	3級 500	29.7km 40.4km ²	中部地方整備局三重河川国道事務所助言 R3.9.29 E0240	中日本航空株式会社	R3.9.15 R4.2.28	189662
三重県	四日市市 一部	砂防計画	数値図化	2500	2.17km ²	三重県四日市建設事務所助言 R3.10.5 E0241	アジア航測株式会社	R3.9.27 R4.1.31	189716	
三重県	菟野町 一部	道路計画	基準点測量 基準点測量	3級 4級	5点 12点	三重県四日市建設事務所助言 R3.10.6 E0242	株式会社三重新成コンサルタント	R3.9.7 R4.1.4	189717	
三重県	松阪市 一部	道路計画	基準点測量 基準点測量	3級 4級	4点 10点	三重県松阪建設事務所助言 R3.10.6 E0248	株式会社カギテック	R3.10.6 R4.1.4	189735	
三重県	四日市市 一部	道路計画	基準点測量 基準点測量 基準点測量	2級 3級 4級	2点 4点 24点	三重県四日市建設事務所助言 R3.10.11 E0262	株式会社信榮企画	R3.10.11 R4.2.2	189916	
三重県	伊賀市 一部	砂防計画	数値図化	2500	2.21km ²	三重県伊賀建設事務所助言 R3.10.13 E0264	株式会社修成建設コンサルタント	R3.10.1 R3.11.5	189929	
三重県	名張市 一部	砂防計画	数値図化	2500	4.15km ²	三重県伊賀建設事務所助言 R3.10.13 E0265	アジア航測株式会社 三重営業所	R3.9.28 R4.3.25	189930	
三重県	鈴鹿市 一部	土地区画整理	基準点測量	2級	5点	鈴鹿PASマールIC周辺土地区画整理組合助言 R3.10.13 E0271	株式会社サポート	R3.10.13 R3.12.31	190021	
三重県	多気町 一部	道路台帳	修正測量	1000	1.149km ²	三重県多気町助言 R3.10.21 E0281	アジア航測株式会社 三重営業所	R3.9.30 R4.3.15	190154	
三重県	紀宝町 一部 熊野市 一部	砂防計画	数値図化	2500	2.28km ²	三重県熊野建設事務所助言 R3.11.2 E0283	株式会社エイト日本技術開発	R3.10.12 R3.12.3	190157	
三重県	亀山市 一部	砂防計画	数値図化	2500	1.12km ²	三重県鈴鹿建設事務所助言 R3.10.21 E0284	株式会社修成建設コンサルタント	R3.10.21 R3.12.20	190185	
三重県	多気町 一部	土地改良	基準点測量	2級	3点	三重県助言 R3.10.21 E0287	三重県土地改良事業団体連合会	R3.10.21 R4.3.31	190230	
三重県	菟野町 一部	道路計画	UAVレーザ測量	500	0.067km ²	三重県四日市建設事務所助言 R3.10.25 E0288	株式会社三重新成コンサルタント	R3.10.25 R4.1.4	190254	
三重県	伊勢市 一部	その他	基準点測量	4級	12点	三重県伊勢建設事務所助言 R3.10.29 E0292	株式会社カギテック	R3.10.29 R4.2.7	190279	
三重県	鈴鹿市 一部	基準点管理	復旧測量(基準点)	再設街区三角点	1点	三重県鈴鹿市助言 R3.10.29 E0296	株式会社北斗エス・イー・シー	R3.10.29 R3.11.15	190286	
三重県	鈴鹿市 一部	基準点管理	復旧測量(基準点)	再設街区多角点	1点	三重県鈴鹿市助言 R3.10.29 E0297	株式会社北斗エス・イー・シー	R3.10.16 R3.11.15	190288	
三重県	桑名市 一部 愛知県 弥富市 一部	木曾岬町 一部	その他	基準点測量 基準点測量 基準点測量	1級 2級 3級	4点 8点 8点	三重県桑名地域防災総合事務所助言 R3.10.26 E0298	株式会社富士測量	R3.10.26 R3.12.8	190289
三重県	松阪市 一部 四日市市 一部	道路台帳	基準点測量 基準点測量	2級 4級	4点 35点	中部地方整備局三重河川国道事務所助言 R3.10.29 E0300	CSGコンサルタント株式会社	R3.10.29 R4.2.28	190293	
三重県	四日市市 一部	道路計画	数値撮影(デジタル) 数値図化(同時調整含む) UAVレーザ測量	地上面素寸法8cm 1000 1000	0.78km ² 0.78km ² 0.78km ²	中部地方整備局北勢国道事務所助言 R3.10.25 E0303	アジア航測株式会社 名古屋支店	R3.10.25 R4.1.31	190299	
三重県	亀山市 一部	道路台帳	修正測量	1000	2.26km	三重県亀山市助言 R3.11.1 E0305	国際航業株式会社	R3.10.7 R4.3.25	190377	
三重県	伊賀市 一部	その他	航空レーザ測量	500	5.53km ²	独立行政法人水資源機構川上ダム建設所助言 R3.11.5 E0311	中日本航空株式会社	R3.11.5 R4.3.4	190485	

都道府県名	測量地域	測量目的	測量種別	縮尺・等級	事業量	測量計画機関(助言番号)	測量作業機関	実施時期	ID
三重県	御浜町 一部	砂防計画	数値図化	2500	0.429km ²	三重県熊野建設事務所 助言 R3.11.2 E0314	株式会社エイト日本技術開発	R3.10.21 R4.1.12	190513
三重県	四日市市 一部	道路計画	基準点測量	3級	3点	四日市市 助言 R3.11.2 E0321	三重測量設計株式会社	R3.11.2 R4.1.31	190613
三重県	亀山市 一部	砂防計画	基準点測量	3級	2点	三重県鈴鹿建設事務所 助言 R3.11.8 E0323	株式会社見取コンサルタント	R3.11.8 R4.2.8	190657
三重県	亀山市 一部	砂防計画	基準点測量	3級	3点	三重県鈴鹿建設事務所 助言 R3.11.8 E0324	杉山コンサルタント株式会社	R3.11.8 R4.1.28	190659
三重県	四日市市 一部 鈴鹿市 一部	道路計画	UAVレーザ測量	1000	0.25km ²	中部地方整備局三重河川国道事務所 助言 R3.11.5 E0328	杉山コンサルタント株式会社	R3.11.5 R4.3.30	190708
三重県	紀北町 一部	森林計画	航空レーザ測量	1000	197.42km ²	三重県 助言 R3.11.5 E0329	株式会社バスコ 三重支店	R3.11.5 R4.3.18	190713
三重県	津市 一部	その他	基準点測量	4級	273点	法務省津地方法務局 助言 R3.11.15 E0334	有限会社ミツヤ測量	R3.10.29 R4.2.18	190750
三重県	亀山市 一部	砂防計画	基準点測量	3級	2点	三重県鈴鹿建設事務所 助言 R3.11.11 E0339	株式会社山川測量設計コンサル	R3.11.11 R4.2.8	190806
三重県	松阪市 一部	下水道計画	基準点測量	2級	1点	松阪市上下水道事業管理者 助言 R3.11.11 E0340	株式会社三重新成コンサルタント	R3.6.29 R4.3.11	190812
三重県	松阪市 一部	砂防計画	数値図化	2500	4.54km ²	三重県松阪建設事務所 助言 R3.11.15 E0344	復建調査設計株式会社	R3.11.8 R4.2.11	190899
三重県	松阪市 一部	砂防計画	数値図化 写真地図作成(デジタルオルソ)	2500 2500	1.81km ² 1.81km ²	三重県松阪建設事務所 助言 R3.11.16 E0351	株式会社カナエジオマテックス	R3.11.12 R4.1.20	191042
三重県	いなべ市 一部	道路計画	基準点測量 基準点測量	2級 3級	1点 2点	三重県いなべ市 助言 R3.11.24 E0361	株式会社東海共同測量設計コンサルタント	R3.11.4 R4.3.31	191132
三重県	四日市市 一部	道路計画	基準点測量	3級	3点	四日市市 助言 R3.11.24 E0363	株式会社シーエス	R3.11.24 R4.1.31	191204
三重県	四日市市 一部	道路計画	基準点測量	補助基準点	37点	三重県四日市建設事務所 助言 R3.11.26 E0366	株式会社プラスデザイン	R3.11.26 R4.7.6	191241
三重県	紀北町 一部 尾鷲市 一部	河川管理	基準点測量	2級	4点	三重県尾鷲建設事務所 助言 R3.12.3 E0372	株式会社ジオ	R3.12.3 R4.3.18	191402
三重県	四日市市 一部	港湾計画	基準点測量 復旧測量(基準点) 水準測量 水準測量(GNSS)	2級 改測2級 3級 3級	10点 1点 6点 5点	中部地方整備局四日市港湾事務所 助言 R3.12.13 E0373	第一設計監理株式会社	R3.12.13 R4.1.30	191420
三重県	いなべ市 一部 東員町 一部	砂防計画	数値図化	2500	0.455km ²	三重県桑名建設事務所 助言 R3.12.13 E0379	八千代エンジニアリング株式会社	R3.11.1 R4.3.15	191547
三重県	名張市 一部	その他地籍調査	基準点測量 基準点測量	3級 4級	2点	三重県名張市 助言 R3.12.13 E0382	株式会社共同技術コンサルタント	R3.12.13 R4.3.18	191682
三重県	いなべ市 一部	その他	基準点測量	3級	3点	三重県桑名建設事務所 助言 R3.12.14 E0383	株式会社東海共同測量設計コンサルタント	R3.12.14 R4.2.9	191714
三重県	木曾岬町 一部	河川管理	基準点測量	3級	5点	中部地方整備局木曾川下流河川事務所 助言 R3.12.23 E0388	三重測量設計株式会社	R4.1.6 R4.3.31	191821
三重県	熊野市 一部	その他	数値図化	2500	1.981km ²	三重県熊野建設事務所 助言 R3.12.27 E0394	日本工営株式会社	R3.12.27 R4.2.28	192905
三重県	鈴鹿市 一部	砂防計画	数値図化	2500	1.473km ²	三重県鈴鹿建設事務所 助言 R3.12.23 E0396	国際航業株式会社	R3.12.23 R4.1.7	192930
三重県	四日市市 一部	海岸保全	基準点測量	3級	1点	四日市港管理組合 助言 R3.12.24 E0400	株式会社見取コンサルタント	R3.12.24 R4.3.7	192964
三重県	伊賀市 一部	ダム計画	水準測量	3級	3.8km 3点	独立行政法人水資源機構構川上ダム建設所 助言 R4.1.19 E0429	林測量技術コンサルタント株式会社	R4.1.19 R4.3.31	193290
三重県	度会町 一部 玉城町 一部	砂防計画	数値図化	2500	5.06km ²	三重県伊勢建設事務所 助言 R4.1.27 E0434	株式会社バスコ 名古屋支店	R4.1.20 R4.3.25	193358
三重県	伊勢市 一部	砂防計画	数値図化	2500	0.688km ²	三重県伊勢建設事務所 助言 R4.1.27 E0435	復建調査設計株式会社	R4.1.20 R4.3.25	193359
三重県	亀山市 一部	基準点管理	基準点測量	3級	1点	三重県亀山市 助言 R4.1.27 E0437	株式会社北斗エス・イー・シー	R4.2.1 R4.3.28	193391
三重県	四日市市 一部	道路計画	基準点測量	3級	3点	三重県四日市建設事務所 助言 R4.2.3 E0445	株式会社北斗エス・イー・シー	R4.2.1 R4.5.25	193469
三重県	東員町 一部	道路計画	基準点測量	3級	5点	三重県桑名建設事務所 助言 R4.2.2 E0448	岡本測量設計株式会社	R4.2.2 R4.4.25	193498
三重県	尾鷲市 一部	砂防計画	基準点測量	3級	3点	三重県尾鷲建設事務所 助言 R4.2.15 E0456	株式会社明和ブラテック	R4.2.14 R4.6.3	193652
三重県	伊勢市 一部	河川計画	復旧測量(基準点) 復旧測量(基準点) 復旧測量(水準)	移転2級 移転3級 移転3級	2点 9点 11点	中部地方整備局三重河川国道事務所 助言 R4.3.2 E0465	株式会社きんそく	R4.3.2 R4.9.30	193834
三重県	伊勢市 一部	河川計画	復旧測量(基準点)	移転3級	1点	中部地方整備局三重河川国道事務所 助言 R4.3.2 E0466	サクラ土木事務所	R4.3.2 R4.3.18	193836
三重県	津市 一部	河川計画	復旧測量(基準点)	移転3級	2点	中部地方整備局三重河川国道事務所 助言 R4.3.3 E0467	三鈴土木コンサルタント株式会社	R4.3.1 R4.3.30	193838
三重県	津市 一部	河川計画	復旧測量(基準点) 復旧測量(水準)	移転3級 移転3級	1点 1点	中部地方整備局三重河川国道事務所 助言 R4.3.3 E0468	有限会社左近測地	R4.3.3 R4.3.18	193840
三重県	津市 一部	河川計画	復旧測量(基準点) 復旧測量(水準)	移転3級 移転3級	1点 2点	中部地方整備局三重河川国道事務所 助言 R4.3.3 E0469	杉山コンサルタント株式会社	R4.3.3 R4.3.30	193842
三重県	津市 一部	海岸保全	基準点測量 水準測量	2級 2級	2点 4.4km 2点	中部地方整備局四日市港湾事務所 助言 R4.3.3 E0471	株式会社山川測量設計コンサル	R4.3.3 R4.2.22	193879
三重県	津市 一部	地籍調査	基準点測量	3級	4点	津市 助言 R4.3.2 E0476	株式会社ウジョウ	R4.3.2 R4.3.25	193928
三重県	四日市市 一部	総合計画	基準点測量	2級	1点	四日市市 助言 R4.3.15 E0481	三重測量設計株式会社	R4.3.2 R4.4.22	193963
三重県	四日市市 一部	道路計画	用地測量		0.293km ²	三重県四日市建設事務所 助言 R4.3.18 E0483	株式会社東海共同測量設計コンサルタント	R4.3.18 R4.9.22	194005
三重県	いなべ市 一部	砂防計画	基準点測量	2級	2点	三重県桑名建設事務所 助言 R4.3.18 E0484	南海カヅマ株式会社	R4.4.1 R4.8.8	194040
三重県	大紀町 一部	道路管理	基準点測量 基準点測量 水準測量 水準測量(GNSS) 地上レーザ測量(三次元点群) 現地測量(数値地形図作成) 路線測量	3級 4級 3級 3級 1000 1000	23点 172点 3.5km 3.5km 0.9km 0.097km ² 3.5km	中日本高速道路株式会社名古屋支社津高速道路事務所 助言 R4.3.25 E0486	株式会社八州	R4.3.25 R4.7.14	194073
三重県	志摩市 一部	道路計画	基準点測量	2級	3点	三重県志摩建設事務所 助言 R4.3.31 E0491	アジアコンサルタント株式会社	R4.3.31 R4.6.20	194116
三重県	四日市市 一部	河川計画	基準点測量 基準点測量 水準測量	2級 3級 3級	1点 1点 2.3km	三重県四日市建設事務所 助言 R4.3.31 E0492	株式会社見取コンサルタント	R4.3.31 R4.9.6	194118
三重県	熊野市 一部	港湾計画	水準測量 基準点測量	3級 4級	7.4km 2点	三重県熊野建設事務所 助言 R4.4.8 E0493	南測量設計事務所	R4.4.8 R4.6.6	194146
三重県	桑名市 一部	砂防計画	基準点測量	2級	2点	三重県桑名建設事務所 助言 R4.4.8 E0494	株式会社富士測量	R4.4.8 R4.8.18	194150
三重県	四日市市 一部	その他	基準点測量 基準点測量	3級 4級	5点 24点	三重県四日市建設事務所 助言 R4.4.8 E0495	株式会社信榮企画	R4.4.8 R4.7.25	194152
三重県	桑名市 一部	砂防計画	基準点測量	3級	6点	三重県桑名建設事務所 助言 R4.4.8 E0496	岡本測量設計株式会社	R4.4.8 R4.9.25	194161

近畿地方

都道府県名	測量地域	測量目的	測量種別	縮尺・等級	事業量	測量計画機関(助言番号)	測量作業機関	実施時期	ID
滋賀県	甲賀市 一部	土地区画整理	基準点測量 基準点測量 基準点測量 現地測量(数値地形図作成)	2級 3級 4級 500	3点 3点 65点 0.155km ²	甲賀北地区工業団地土地区画整理組合 助言 R3.4.6 F0002	株式会社サンワコン滋賀支店	R3.4.1 R3.5.31	185981
滋賀県	近江八幡市 一部	道路計画	基準点測量	2級	3点	滋賀県東近江土木事務所 助言 R3.4.20 F0026	株式会社甲西測量	R3.4.26 R3.12.16	186125
滋賀県	愛荘町 一部	河川管理	基準点測量	2級	2点	滋賀県湖東土木事務所 助言 R3.4.23 F0028	橋本技術株式会社	R3.4.28 R3.7.8	186147
滋賀県	近江八幡市 一部	道路計画	基準点測量 水準測量	2級 3級	4点 4.2km 5点	滋賀県東近江土木事務所 助言 R3.5.10 F0050	橋本技術株式会社	R3.5.10 R3.12.24	186289
滋賀県	長浜市 一部	その他	基準点測量 UAVレーザ測量	2級 500	2点 0.11km ²	滋賀県長浜土木事務所 助言 R3.5.31 F0092	キタイ設計株式会社	R3.4.28 R3.10.24	186663
滋賀県	大津市 全域	総合計画	数値撮影(デジタル) 同時調整 写真地図作成(デジタルオルソ) 修正測量 修正測量 修正測量 修正測量	地上画素寸法7.3cm 1000 1000 500 1000 2500 2500	374.06km ² 374.06km ² 374.06km ² 10km 3km 10km 5km ²	滋賀県大津市 助言 R3.6.7 F0102	株式会社バスコ 関西事業部 営業部 滋賀支店	R3.6.7 R4.3.25	186785
滋賀県	東近江市 一部	道路計画	基準点測量 基準点測量	2級 3級	2点 7点	滋賀県東近江土木事務所 助言 R3.6.21 F0128	株式会社ジオ・クリニック	R3.6.15 R3.10.29	187083
滋賀県	大津市 一部	河川計画	基準点測量 基準点測量	2級 3級	1点 2点	滋賀県 助言 R3.6.24 F0141	有限会社品川測量事務所	R3.7.1 R4.1.28	187251
滋賀県	大津市 一部	その他	基準点測量 基準点測量	2級 3級	1点 1点	滋賀県大津土木事務所 助言 R3.7.5 F0163	有限会社アイ設計	R3.7.1 R3.10.29	187487
滋賀県	甲賀市 一部	土地区画整理	基準点測量 基準点測量 水準測量	2級 3級 2級	3点 3点 3.7km 6点	滋賀県甲賀市 助言 R3.7.12 F0169	株式会社エヌ・アイ・エヌ コンサルタント	R3.6.17 R4.2.28	187641
滋賀県	野洲市 一部 大津市 一部	その他	数値撮影(デジタル) 同時調整 写真地図作成(デジタルオルソ)	地上画素寸法11cm 1000 1000	103km ² 103km ² 103km ²	近畿地方整備局琵琶湖河川事務所 助言 R3.7.13 F0172	株式会社バスコ 関西事業部 営業部 大阪支店	R3.7.13 R4.3.31	187679
滋賀県	長浜市 一部	その他	基準点測量 UAVレーザ測量	3級 500	2点 0.15km ²	滋賀県長浜土木事務所 助言 R3.7.26 F0188	株式会社日建技術コンサルタント 滋賀事務所	R3.7.14 R3.11.19	187968
滋賀県	長浜市 一部	道路計画	基準点測量 水準測量	3級 3級	2点 3.7km	滋賀県長浜土木事務所 助言 R3.7.28 F0196	株式会社新明	R3.7.28 R3.10.12	188167
滋賀県	大津市 一部	その他	基準点測量	3級	2点	滋賀県大津土木事務所 助言 R3.8.2 F0209	日の出測量設計株式会社	R3.8.4 R3.9.4	188312
滋賀県	大津市 一部	砂防計画	基準点測量	3級	2点	滋賀県大津土木事務所 助言 R3.8.2 F0210	村上興業株式会社	R3.6.7 R3.10.29	188318
滋賀県	長浜市 全域	総合計画	数値撮影(デジタル) 同時調整 写真地図作成(デジタルオルソ) 数値撮影(デジタル) 同時調整 写真地図作成(デジタルオルソ)	地上画素寸法6cm 500 500 地上画素寸法12cm 1000 1000	45.5km ² 45.5km ² 45.5km ² 493.8km ² 493.8km ² 493.8km ²	滋賀県長浜市 助言 R3.8.17 F0224	国際航業株式会社 滋賀営業所	R3.9.1 R4.1.31	188489
滋賀県	東近江市 一部	その他	基準点測量 基準点測量	2級 3級	2点 4点	滋賀県東近江土木事務所 助言 R3.8.10 F0226	湖北エンジニアリング株式会社	R3.7.21 R3.11.17	188498
滋賀県	長浜市 一部	道路計画	基準点測量 基準点測量	2級 3級	2点 2点	滋賀県 助言 R3.8.12 F0229	株式会社鈴鹿設計事務所	R3.8.2 R3.10.31	188588
滋賀県	長浜市 一部	その他	復旧測量(水準)	2級改測	1.99km 2点	独立行政法人水資源機構琵琶湖開発総合管理所 助言 R3.8.17 F0241	正和設計株式会社	R3.10.1 R4.3.23	188649
滋賀県	高島市 一部	砂防計画	基準点測量 基準点測量	2級 3級	2点 2点	滋賀県 助言 R3.8.17 F0244	アーステック株式会社	R3.8.6 R3.11.17	188659
滋賀県	高島市 全域	道路台帳	MMS計測 修正測量	500 500	5.59km 5.59km	滋賀県高島市 助言 R3.9.13 F0300	株式会社バスコ 滋賀支店	R3.9.13 R4.2.28	189270
滋賀県	長浜市 一部	その他	基準点測量	2級	4点	滋賀県長浜土木事務所 助言 R3.9.13 F0307	滋賀北部測量設計協同組合	R3.3.26 R3.11.8	189310
滋賀県	野洲市 全域	固定資産	数値撮影(デジタル) 同時調整	地上画素寸法12cm 1000	60.53km ² 60.53km ²	滋賀県野洲市 助言 R3.9.17 F0313	株式会社バスコ 関西事業部 営業部 滋賀支店	R3.9.17 R4.3.31	189346
滋賀県	守山市 一部	道路計画	基準点測量	3級	8点	滋賀県南部土木事務所 助言 R3.9.13 F0315	浜エンジニアリング株式会社	R3.8.16 R4.2.28	189355
滋賀県	高島市 一部	その他	基準点測量	2級	3点	滋賀県高島土木事務所 助言 R3.9.15 F0319	キタイ設計株式会社	R3.8.23 R3.12.3	189377
滋賀県	大津市 一部	道路台帳	基準点測量 基準点測量 現地測量(数値地形図作成)	3級 4級 500	2点 38点 0.038km ²	滋賀県大津市 助言 R3.9.17 F0327	株式会社白川測量設計事務所	R3.9.17 R3.11.30	189505
滋賀県	東近江市 一部	その他	基準点測量	2級	2点	滋賀県東近江土木事務所 助言 R3.9.24 F0341	大英測量設計株式会社	R3.9.27 R3.12.20	189602
滋賀県	野洲市 一部	その他	基準点測量	2級	2点	滋賀県南部土木事務所 助言 R3.9.28 F0350	京津測量株式会社	R3.9.27 R3.12.17	189678
滋賀県	東近江市 一部	道路管理	基準点測量	2級	3点	滋賀県東近江土木事務所 助言 R3.9.28 F0353	京津測量株式会社	R3.8.17 R3.12.17	189692
滋賀県	大津市 一部	その他	基準点測量 基準点測量	3級 4級	5点 545点	法務省大津地方務局 助言 R3.10.7 F0362	JFD土地家屋調査士法人	R3.10.1 R4.2.28	189828
滋賀県	米原市 一部	道路台帳	修正測量	1000	2.9km	滋賀県米原市 助言 R3.10.7 F0369	国際航業株式会社 滋賀営業所	R3.10.7 R4.3.15	189885
滋賀県	甲賀市 一部	その他	航空レーザ測量	1000	164.3km ²	滋賀県甲賀土木事務所 助言 R3.10.11 F0381	復建調査設計株式会社 大阪支社	R3.10.11 R4.2.14	189969
滋賀県	湖南市 全域 甲賀市 一部	その他	航空レーザ測量	1000	347.6km ²	滋賀県甲賀土木事務所 助言 R3.10.11 F0382	アジア航測株式会社 滋賀営業所	R3.10.11 R4.6.30	189971
滋賀県	高島市 一部	道路計画	基準点測量 基準点測量	2級 3級	3点 3点	滋賀県高島土木事務所 助言 R3.10.13 F0392	株式会社新洲	R3.10.8 R4.1.28	190094
滋賀県	東近江市 一部	その他	基準点測量 基準点測量	2級 3級	2点 1点	滋賀県東近江土木事務所 助言 R3.10.13 F0394	滋賀北部測量設計協同組合	R3.10.12 R4.2.28	190098
滋賀県	草津市 全域	道路台帳	修正測量	500	9.2km	滋賀県草津市 助言 R3.10.19 F0398	株式会社バスコ 滋賀支店	R3.10.19 R4.2.28	190165
滋賀県	高島市 全域	その他	数値撮影(デジタル) 同時調整	地上画素寸法11cm 1000	511km ² 511km ²	滋賀県高島市 助言 R3.10.19 F0402	朝日航洋株式会社	R3.10.15 R4.3.31	190212
滋賀県	米原市 全域	その他	数値撮影(デジタル) 同時調整 写真地図作成(デジタルオルソ)	地上画素寸法9.5cm 1000 1000	223.1km ² 223.1km ² 223.1km ²	滋賀県米原市 助言 R3.10.22 F0409	朝日航洋株式会社	R3.11.1 R4.3.31	190323
滋賀県	米原市 一部	その他	基準点測量	2級	2点	滋賀県長浜土木事務所 助言 R3.10.22 F0420	株式会社関西技研	R3.8.6 R3.12.15	190387

都道府県名	測量地域	測量目的	測量種別	縮尺・等級	事業量	測量計画機関(助言番号)	測量作業機関	実施時期	ID
滋賀県	彦根市 全域	その他	数値撮影(デジタル) 同時調整 写真地図作成(デジタルオン)	地上画素寸法9.5cm 1000 1000	98.28km ² 98.28km ² 98.28km ²	滋賀県彦根市 助言 R3.10.22 F0424	朝日航洋株式会社	R3.10.25 R4.3.31	190416
滋賀県	近江八幡市 一部	土地改良	基準点測量 基準点測量 基準点測量 現地測量(数値地形図作成)	1級 3級 4級 500	2点 6点 63点 0.053km ²	滋賀県 助言 R3.10.29 F0431	株式会社白川測量設計事務所	R3.10.22 R5.3.24	190473
滋賀県	大津市 一部	道路台帳	数値撮影(デジタル) 同時調整 数値図化 MMS計測	地上画素寸法7.8cm 500 500 500	0.67km ² 0.67km ² 0.67km ² 8.4km	近畿地方整備局滋賀国道事務所 助言 R3.11.8 F0458	朝日航洋株式会社 西日本空情支社	R3.9.29 R4.3.18	190686
滋賀県	栗東市 全域	固定資産	数値撮影(デジタル) 同時調整 写真地図作成(デジタルオン)	地上画素寸法11cm 1000 1000	52.69km ² 52.69km ² 52.69km ²	滋賀県栗東市 助言 R3.11.11 F0476	株式会社バスコ 関西事業部 営業部 滋賀支店	R3.11.11 R4.3.31	190803
滋賀県	彦根市 一部	その他	基準点測量	2級	6点	滋賀県湖東農業農村振興事務所 助言 R3.11.15 F0496	株式会社石居設計	R3.11.5 R4.3.11	191002
滋賀県	長浜市 一部	道路計画	基準点測量	2級	5点	滋賀県長浜土木事務所 助言 R3.11.16 F0501	湖北エンジニアリング株式会社	R3.11.4 R4.2.15	191076
滋賀県	大津市 一部 甲賀市 一部	その他	UAV写真測量(三次元点群) UAV写真測量(三次元点群)	位置精度0.10以内 地上画素寸法1.86cm	0.182km ² 0.182km ²	近畿地方整備局大戸川ダム工事事務所 助言 R3.11.29 F0535	アジア航測株式会社 京都支店 滋賀営業所	R3.11.29 R4.1.31	191376
滋賀県	大津市 一部	道路台帳	基準点測量 基準点測量 現地測量(数値地形図作成)	3級 4級 500	4点 57点 0.0313km ²	滋賀県大津市 助言 R3.11.25 F0536	株式会社サンセイ	R3.11.26 R4.2.15	191382
滋賀県	甲賀市 一部	道路計画	数値撮影(デジタル) 同時調整 数値図化 写真地図作成(デジタルオン)	地上画素寸法6cm 500 500 500	0.575km ² 0.575km ² 0.575km ² 0.575km ²	滋賀県甲賀土木事務所 助言 R3.11.30 F0539	アジア航測株式会社 滋賀営業所	R3.11.10 R4.7.29	191409
滋賀県	甲賀市 一部	ほ場整備	数値図化	1000	1.5km ²	滋賀県甲賀市 助言 R3.11.30 F0540	株式会社バスコ 滋賀支店	R3.11.30 R4.2.28	191413
滋賀県	野洲市 一部	道路台帳	MMS計測 修正測量	500 1000	1.2km 1.2km	滋賀県野洲市 助言 R3.12.14 F0560	株式会社バスコ 滋賀支店	R3.12.14 R4.3.25	191543
滋賀県	東近江市 一部	土地改良	基準点測量 基準点測量 基準点測量	2級 3級 4級	4点 19点 24点	滋賀県東近江農業農村振興事務所 助言 R3.12.7 F0561	関西建設コンサルタント株式会社	R3.8.25 R4.3.24	191601
滋賀県	米原市 一部	ほ場整備	修正測量	1000	0.05km ²	滋賀県米原市 助言 R3.12.14 F0566	朝日航洋株式会社 西日本空情支社	R3.6 R4.3.10	191624
滋賀県	草津市 一部	土地区画整理	基準点測量 基準点測量 現地測量(数値地形図作成)	3級 4級 500	8点 237点 0.0322km ²	南草津プリムタウン土地区画整理組合 助言 R3.12.14 F0592	株式会社江口測量設計事務所	R3.9.13 R4.3.31	191798
滋賀県	彦根市 一部	道路台帳	MMS計測 修正測量	500 500	5.8km 5.8km	滋賀県彦根市 助言 R3.12.16 F0593	株式会社バスコ滋賀支店 金城測量設計株式会社	R3.12.16 R4.3.25	191812
滋賀県	長浜市 一部	その他	基準点測量 水準測量	3級 3級	5点 9.8km 5点	滋賀県 助言 R3.12.22 F0605	株式会社エヌ・アイ・エヌ コンサルタント	R3.12.1 R4.3.28	192982
滋賀県	大津市 一部	その他	基準点測量 基準点測量	3級 4級	2点 12点	滋賀県大津市 助言 R4.1.11 F0620	株式会社モリタ	R4.1.11 R4.2.28	193127
滋賀県	野洲市 一部	その他	基準点測量	3級	2点	野洲川下流土地改良区 助言 R4.2.1 F0672	内外エンジニアリング株式会社	R4.1.31 R4.3.31	193573
滋賀県	甲賀市 一部	その他	基準点測量 基準点測量	3級 4級	3点 7点	滋賀県甲賀農業農村振興事務所 助言 R4.2.2 F0676	株式会社関西技研	R3.12.13 R4.6.30	193581
滋賀県	高島市 一部	その他	基準点測量 水準測量	2級 3級	9点 10km 9点	滋賀県高島土木事務所 助言 R4.2.3 F0683	有限会社品川測量事務所	R4.1.18 R4.7.21	193626
滋賀県	甲賀市 一部	その他	基準点測量 復旧測量(基準点)	3級 3級再設	1点 2点	滋賀県甲賀土木事務所 助言 R4.2.9 F0690	双葉建設株式会社	R3.12.3 R4.5.31	193662
滋賀県	東近江市 一部	土地改良	基準点測量	3級	2点	農林水産省近畿農政局湖東平野農業水利事業所 助言 R4.2.9 F0691	内外エンジニアリング株式会社	R4.2.14 R4.3.31	193669
滋賀県	大津市 一部	道路台帳	基準点測量 基準点測量 現地測量(数値地形図作成)	3級 4級 500	4点 17点 0.014km ²	滋賀県大津市 助言 R4.2.9 F0692	株式会社モリタ	R4.2.9 R4.3.31	193672
滋賀県	竜王町 一部	その他	基準点測量 水準測量(GNSS) 水準測量	2級 3級 3級	10点 2点 5km	滋賀県 助言 R4.2.15 F0703	第一設計監理株式会社	R3.11.9 R4.3.7	193724
滋賀県	大津市 一部	その他	基準点測量	3級	2点	滋賀県大津土木事務所 助言 R4.2.24 F0722	リックプランニング 株式会社	R4.2.25 R4.5.13	193856
滋賀県	湖南市 一部	その他	基準点測量	3級	2点	滋賀県甲賀土木事務所 助言 R4.2.24 F0724	日の出測量設計株式会社	R4.2.22 R4.3.25	193859
滋賀県	草津市 一部	その他	基準点測量	3級	1点	滋賀県草津市 助言 R4.3.23 F0753	有限会社谷口測量設計	R4.3.23 R4.4.30	194100
滋賀県	湖南市 一部	河川計画	基準点測量 基準点測量 水準測量	2級 3級 2級	2点 6点 11km 1点	滋賀県甲賀土木事務所 助言 R4.3.30 F0755	株式会社西日本技術コンサルタント	R4.4.1 R4.8.31	194156
京都府	京都市 一部	道路台帳	既成図数値化 地形図等成果の座標補正 現地測量(数値地形図作成)	500 500 500	12.7km ² 12.7km ² 35.6km	京都府京都市 助言 R3.4.12 F0010	内外エンジニアリング株式会社 株式会社田中測量設計事務所	R2.9.4 R3.12.27	186016
京都府	舞鶴市 一部	その他	航空レーザ測量	500	2.98km ²	京都府舞鶴市 助言 R3.4.12 F0011	株式会社バスコ	R3.4.12 R3.10.31	186029
京都府	京都市 一部	土地区画整理	基準点測量 現地測量(数値地形図作成)	4級 500	43点 0.01km ²	京都市深草東等大山地区土地区画整理組合 助言 R3.5.10 F0034	株式会社西日本エンジニアリング	R3.4.1 R3.6.30	186204
京都府	京丹後市 一部	河川計画	基準点測量	2級	2点	京都府丹後土木事務所 助言 R3.5.10 F0037	株式会社キクチコンサルタン	R3.4.28 R3.7.15	186214
京都府	宮津市 一部 綾部市 一部 舞鶴市 一部 福知山市 一部	河川管理	数値撮影(デジタル) 同時調整 写真地図作成(デジタルオン) 航空レーザ測量	地上画素寸法15cm 2500 2500 陸部500、水部1000	158km ² 158km ² 158km ² 17.9km ²	近畿地方整備局福知山河川国道事務所 助言 R3.5.12 F0056	株式会社バスコ	R3.5.12 R4.2.28	186357
京都府	木津川市 一部	その他	現地測量(数値地形図作成) 修正測量	500 500	1.13km 0.58km ²	京都府山城南土木事務所 助言 R3.5.12 F0057	株式会社望月測量設計事務所	R3.5.12 R3.9.25	186368
京都府	八幡市 一部	その他	復旧測量(基準点)	2級改測	1点	近畿地方整備局京都国道事務所 助言 R3.5.14 F0059	オートリ株式会社	R3.4.23 R3.7.23	186394
京都府	舞鶴市 一部	その他	基準点測量 基準点測量	2級 4級	2点 44点	京都府中丹広域振興局 助言 R3.5.14 F0061	株式会社萩原測量設計事務所	R3.5.17 R3.10.29	186400
京都府	大山崎町 一部 長岡京市 一部 向日市 一部	道路台帳	修正測量	500	2.69km	京都府乙訓土木事務所 助言 R3.5.18 F0067	株式会社望月測量設計事務所	R3.5.18 R3.9.30	186467
京都府	福知山市 一部 舞鶴市 一部 綾部市 一部 宮津市 一部	その他	水準測量	3級	56.4km	近畿地方整備局福知山河川国道事務所 助言 R3.5.31 F0094	株式会社バスコ 大阪支店	R3.5.28 R4.2.28	186667

都道府県名	測量地域	測量目的	測量種別	縮尺・等級	事業量	測量計画機関(助言番号)	測量作業機関	実施時期	ID
京都府	向日市 全域	総合計画	既成図数値化 地形図等成果の座標補正 MMS計測 地図編集 修正測量 修正測量 地図編集	500 500 500 5000 500 2500 10000	127.8km 127.8km 12.8km 7.72km ² 12.8km 7.72km ² 7.72km ²	京都府向日市 助言 R3.6.2 F0096	株式会社バスコ 京都支店	R3.6.2 R4.3.31	18696
京都府	亀岡市 一部	土地区画整理	基準点測量 基準点測量	3級 4級	8点 67点	株式会社エルハウジング 助言 R3.6.30 F0146	株式会社オオバ 大阪支店	R3.6.10 R4.3.31	187335
京都府	南山城村 一部 精華町 一部 和東町 一部 笠置町 一部 木津川市 一部	その他	修正測量	500	8793.55km	京都府山城南土木事務所 助言 R3.7.6 F0162	株式会社望月測量設計事務所	R3.7.6 R3.9.25	187476
京都府	京都市 一部	都市計画	修正測量	2500	21.3km ²	京都府京都市 助言 R3.7.13 F0171	株式会社GEOソリューションズ	R3.7.13 R4.1.31	187678
京都府	木津川市 一部	道路管理	復旧測量(基準点) 基準点測量 基準点測量	2級再設 2級 3級	1点 1点 2点	近畿地方整備局京都国道事務所 助言 R3.7.15 F0176	国際航業株式会社 京都支店	R3.7.12 R3.8.31	187808
京都府	宮津市 一部	河川計画	基準点測量	2級	3点	京都府丹後土木事務所 助言 R3.7.19 F0186	株式会社キクチコンサルタンツ	R3.8.2 R3.10.19	187928
京都府	舞鶴市 一部	地籍調査	基準点測量	4級	14点	京都府舞鶴市 助言 R3.7.21 F0192	株式会社京都インクス	R3.7.20 R3.8.31	188034
京都府	舞鶴市 一部	その他	基準点測量	4級	10点	京都府舞鶴市 助言 R3.8.2 F0208	セントラルコンサルタント株式会社	R3.8.2 R3.8.31	188299
京都府	南丹市 一部 亀岡市 一部	その他	基準点測量	2級	7点	西日本高速道路株式会社関西西支社 助言 R3.8.4 F0213	復建調査設計株式会社	R3.7.5 R3.12.7	188371
京都府	福知山市 一部	その他	基準点測量	2級	1点	京都府中丹広域振興局建設部 中丹西土木事務所 助言 R3.9.6 F0279	塩見測量設計株式会社	R3.8.23 R3.11.5	189081
京都府	京都市 全域	総合計画	数値撮影(デジタル) 数値撮影(デジタル) 同時調整	地上画素寸法20cm 地上画素寸法15cm 2500	800km ² 350.74km ² 1150.74km ²	京都府京都市 助言 R3.9.9 F0290	写測エンジニアリング株式会社	R3.10.1 R4.3.31	189190
京都府	綾部市 一部	その他	航空レーザ測量	500	8.5km ²	綾部市 助言 R3.9.16 F0311	アジア航測株式会社 京都支店	R3.9.8 R4.3.15	189337
京都府	福知山市 一部	その他	航空レーザ測量	500	16.34km ²	京都府福知山市 助言 R3.9.27 F0333	アジア航測株式会社 京都支店	R3.8.24 R4.2.28	189543
京都府	南丹市 一部	その他	基準点測量	3級	3点	京都府南丹土木事務所 助言 R3.9.27 F0346	株式会社片山測量設計事務所	R3.8.11 R4.1.31	189659
京都府	京都市 一部	基準点管理	復旧測量(基準点) 復旧測量(基準点) 復旧測量(基準点)	1級再設 2級再設 3級再設	4点 5点 5点	京都府京都市 助言 R3.9.30 F0354	近畿都市整備株式会社	R3.9.30 R4.3.15	189757
京都府	舞鶴市 一部	地籍調査	基準点測量	4級	16点	京都府舞鶴市 助言 R3.10.4 F0358	株式会社アズクリエイト	R3.10.1 R4.1.31	189798
京都府	京都市 一部	都市計画	基準点測量	4級	12点	都市再生機構西日本支社 助言 R3.10.7 F0359	日本測地設計株式会社	R3.10.1 R3.12.10	189804
京都府	京田辺市 全域	都市計画	修正測量	2500	42.9km ²	京都府京田辺市 助言 R3.10.7 F0367	株式会社かんこう	R3.8.13 R4.3.31	189874
京都府	京都市 一部	その他	基準点測量	3級	4点	宮内庁書陵部陵墓課 助言 R3.10.7 F0372	神戸測量株式会社	R3.10.5 R4.3.11	189907
京都府	城陽市 一部 井手町 一部	道路計画	基準点測量 UAVレーザ測量 地上レーザ測量(三次元点群) 数値図化	2級 要求精度10cm 500 500	3点 0.08km ² 0.034km ² 0.394km ²	近畿地方整備局京都国道事務所 助言 R3.10.11 F0376	株式会社バスコ 大阪支店	R3.10.5 R4.3.18	189921
京都府	京都市 一部	その他	水準測量	1級	3.1km 1点	京都府京都市 助言 R3.10.19 F0403	コスモエンジニアリング株式会社	R3.10.13 R3.11.30	190216
京都府 大阪府	八幡市 一部 京田辺市 一部 四條畷市 一部 交野市 一部 枚方市 一部 寝屋川市 一部	鉄道計画	数値撮影(デジタル) 同時調整 数値図化 写真地図作成(デジタルオルソ) 水準測量	地上画素寸法20cm 2500 2500 2500 簡級	22.4km ² 22.4km ² 22.4km ² 22.4km ² 13km	鉄道建設・運輸施設整備支援機構北陸新幹線建設局 助言 R3.10.19 F0404	北陸航測株式会社	R3.9.9 R4.3.10	190222
京都府	木津川市 一部	道路計画	MMS計測	500	30km	京都府木津川市 助言 R3.10.26 F0412	株式会社バスコ 京都支店	R3.10.26 R4.3.31	190334
京都府	舞鶴市 一部	その他	基準点測量 基準点測量	3級 4級	3点 10点	京都府舞鶴市 助言 R3.11.1 F0440	京福コンサルタント株式会社	R3.10.25 R4.2.28	190534
京都府	木津川市 一部	その他	基準点測量	3級	3点	京都府山城広域振興局 助言 R3.11.1 F0444	株式会社望月測量設計事務所	R3.9.8 R3.11.30	190590
京都府	綾部市 一部	河川計画	航空レーザ測深	陸部500、水部1000	5.06km ²	京都府中丹東土木事務所 助言 R3.11.8 F0449	株式会社京都インクス	R3.10.25 R4.3.25	190631
京都府	長岡京市 一部	その他	基準点測量	4級	166点	法務省京都地方務務局 助言 R3.11.8 F0465	バイオニア測量設計株式会社	R3.11.12 R4.2.28	190743
京都府	京都市 一部	その他	基準点測量	3級	1点	京都府京都市 助言 R3.11.8 F0468	山内測量設計株式会社	R3.11.4 R4.3.15	190767
京都府	京丹後市 一部	河川計画	基準点測量	2級	1点	京都府丹後土木事務所 助言 R3.11.8 F0470	株式会社ユーズ	R3.11.1 R3.12.7	190779
京都府	宇治田原町 一部	都市計画	修正測量	2500	0.8km ²	京都府宇治田原町 助言 R3.11.11 F0471	株式会社バスコ 京都支店	R3.11.11 R4.3.31	190784
京都府	福知山市 一部	都市計画	修正測量	2500	7.5km ²	京都府福知山市 助言 R3.11.11 F0485	アジア航測株式会社 京都支店	R3.11.11 R4.2.28	190861
京都府	京都市 一部	その他	基準点測量	4級	120点	法務省京都地方務務局 助言 R3.11.15 F0487	バイオニア測量設計株式会社	R3.11.18 R4.2.28	190894
京都府	舞鶴市 一部	その他	基準点測量	4級	20点	京都府舞鶴市 助言 R3.11.15 F0490	株式会社アーバンバイオニア設計	R3.11.22 R4.2.18	190946
京都府	京都市 全域	その他	既成図数値化 地形図等成果の座標補正 修正測量	500 500 500	11.52km ² 12.8km ² 1.28km ²	京都府京都市 助言 R3.11.25 F0522	第一測量設計株式会社 株式会社キクチコンサルタンツ	R3.8.25 R4.12.27	191234
京都府	綾部市 一部	基準点管理	復旧測量(基準点)	3級再設	1点	綾部市 助言 R3.11.25 F0532	株式会社滝下測量設計事務所	R3.11.29 R4.3.25	191314
京都府	宇治市 一部	河川管理	復旧測量(基準点)	3級改測	2点	近畿地方整備局淀川河川事務所 助言 R3.12.3 F0542	株式会社イシヤマエンジニアリング	R3.10.12 R4.2.28	191444
京都府	福知山市 一部	河川計画	基準点測量 基準点測量	2級 4級	4点 29点	京都府中丹西土木事務所 助言 R3.12.9 F0577	株式会社和田測量設計事務所	R3.12.9 R4.2.4	191679
京都府	京都市 一部	都市計画	基準点測量	4級	27点	都市再生機構西日本支社 助言 R3.12.22 F0606	株式会社日照技術コンサルタント	R4.1.10 R4.5.13	192985
京都府	京丹後市 一部	その他	現地測量(数値地形図作成)	1000	0.138km ²	京都府丹後広域振興局 助言 R4.1.14 F0638	内外エンジニアリング株式会社	R3.12.10 R4.3.15	193293
京都府 大阪府	大山崎町 一部 八幡市 一部 守口市 一部 枚方市 一部 大阪市 一部 高槻市 一部 島本町 一部 寝屋川市 一部 摂津市 一部	河川管理	航空レーザ測深 数値撮影(デジタル) 同時調整 写真地図作成(デジタルオルソ)	陸部500、水部1000 地上画素寸法18cm 2500 2500	17.44km ² 72.3km ² 72.3km ² 72.3km ²	近畿地方整備局淀川河川事務所 助言 R4.1.18 F0649	株式会社バスコ	R4.1.17 R5.3.31	193336
京都府	福知山市 一部	道路台帳	現地測量(数値地形図作成)	1000	0.3km	京都府福知山市 助言 R4.1.27 F0656	株式会社バスコ 京都支店	R4.1.27 R4.3.15	193408
京都府	城陽市 一部	基準点管理	基準点測量	3級	7点	京都府城陽市 助言 R4.1.24 F0659	株式会社バスコ 京都支店	R4.1.21 R4.3.31	193425
京都府	木津川市 一部	その他	基準点測量	3級	12点	京都府木津川市 助言 R4.2.1 F0674	株式会社オオバ 大阪支店	R4.1.14 R4.3.31	193576
京都府	京都市 一部	都市計画	基準点測量	4級	8点	都市再生機構西日本支社 助言 R4.2.21 F0717	株式会社内外測技	R4.2.22 R4.4.15	193811
京都府	京都市 一部	道路計画	基準点測量	2級	4点	京都府京都市建設局土木管理部 左京土木事務所 助言 R4.2.24 F0720	拓殖建設計画株式会社	R4.2.24 R4.3.15	193848
京都府	京田辺市 一部	道路計画	基準点測量 基準点測量	3級 4級	3点 15点	京都府山城広域振興局建設部 山城北土木事務所 助言 R4.2.24 F0721	内外エンジニアリング株式会社	R4.2.25 R4.3.31	193850

都道府県名	測量地域	測量目的	測量種別	縮尺・等級	事業量	測量計画機関(助言番号)	測量作業機関	実施時期	ID
大阪府	富田林市 一部	道路台帳	基準点測量	4級	11点	大阪府富田林土木事務所 助言 R3.4.8 F0008	株式会社 中山測量設計事務所	R3.4.6 R3.5.31	186011
大阪府	東大阪市 一部	その他	復旧測量(基準点)	3級再設	2点	大阪府東大阪市上下水道局 助言 R3.4.13 F0012	株式会社イシヤマエンジニアリング	R3.3.11 R3.5.31	186035
大阪府	東大阪市 一部	その他	復旧測量(基準点)	3級移設	1点	大阪府東大阪市上下水道局 助言 R3.4.13 F0015	オートリ株式会社	R3.3.29 R3.6.30	186042
大阪府	大阪市 一部	その他	基準点測量 復旧測量(基準点)	2級 2級改測	4点 6点	大阪府大阪市 助言 R3.4.15 F0017	大阪市	R3.5.10 R4.3.31	186077
大阪府	忠岡町 一部	その他	基準点測量 基準点測量 基準点測量 現地測量(数値地形図作成)	2級 3級 4級 500	2点 3点 104点 0.226km ²	大阪府南部流域下水道事務所 助言 R3.4.16 F0019	株式会社西川測量設計	R3.3.3 R3.8.31	186089
大阪府	枚方市 一部	その他	基準点測量 基準点測量	2級 4級	2点 33点	大阪府枚方土木事務所 助言 R3.4.20 F0023	株式会社グランド	R3.5.10 R3.11.30	186118
大阪府	高槻市 一部	その他	基準点測量 現地測量(数値地形図作成)	4級 250	6点 0.005km ²	大阪府茨木土木事務所 助言 R3.4.20 F0024	有限会社 テクノ関西	R3.2.26 R3.12.15	186122
大阪府	吹田市 一部	その他	基準点測量	4級	7点	大阪府吹田市 助言 R3.5.10 F0039	エーシー設計企画株式会社	R3.4.30 R3.5.31	186244
大阪府	富田林市 一部	都市計画	基準点測量	4級	33点	都市再生機構西日本支社 助言 R3.5.10 F0042	株式会社共栄テック	R3.5.10 R3.9.30	186253
大阪府	富田林市 一部	都市計画	基準点測量	4級	41点	都市再生機構西日本支社 助言 R3.5.10 F0043	株式会社ティ・エッチ・エヌ	R3.5.10 R3.9.30	186256
大阪府	茨木市 一部	その他	基準点測量 基準点測量	3級 4級	11点 32点	大阪府茨木土木事務所 助言 R3.5.14 F0060	株式会社三友測量	R3.3.11 R4.1.31	186396
大阪府	柏原市 全域	都市計画	修正測量	2500	25.33km ²	大阪府柏原市 助言 R3.5.20 F0072	株式会社バスコ 大阪支店	R3.5.20 R4.3.31	186495
大阪府	豊中市 一部	その他	基準点測量	4級	4点	大阪府豊中市 助言 R3.5.24 F0080	大洋測量設計株式会社	R3.5.24 R3.8.31	186547
大阪府	豊中市 一部	その他	基準点測量	4級	7点	大阪府豊中市 助言 R3.5.24 F0081	大洋測量設計株式会社	R3.5.24 R3.8.31	186548
大阪府	守口市 一部	その他	基準点測量	3級	8点	大阪府守口市 助言 R3.5.24 F0082	株式会社ティ・エッチ・エヌ 守口支店	R3.5.24 R3.7.31	186552
大阪府	茨木市 一部 摂津市 一部	その他	基準点測量 現地測量(数値地形図作成)	4級 250	13点 0.024km ²	大阪府北部流域下水道事務所 助言 R3.5.27 F0087	株式会社北斗測量設計	R3.5.13 R3.8.31	186601
大阪府	和泉市 一部	河川計画	基準点測量	4級	6点	大阪府鳳土木事務所 助言 R3.5.27 F0088	T・Iサーベイ 株式会社	R3.5.12 R3.8.31	186602
大阪府	岸和田市 一部	その他	基準点測量	2級	1点	大阪府岸和田市 助言 R3.5.31 F0093	株式会社北斗エンジニアリング	R3.5.10 R3.7.30	186665
大阪府	岸和田市 一部	その他	基準点測量	3級	2点	大阪府岸和田市 助言 R3.5.31 F0095	株式会社葛城設計	R3.6.2 R104.3.31	186673
大阪府	摂津市 一部	その他	基準点測量 現地測量(数値地形図作成)	4級 250	15点 0.036km ²	大阪府北部流域下水道事務所 助言 R3.6.3 F0099	株式会社 ジェイプランニング	R3.5.12 R3.8.31	186730
大阪府	和泉市 一部	その他	基準点測量 基準点測量 基準点測量	2級 3級 4級	3点 2点 21点	大阪府鳳土木事務所 助言 R3.6.9 F0103	株式会社コレクト	R3.4.15 R3.11.24	186814
大阪府	堺市 一部	その他	基準点測量 基準点測量	2級 4級	1点 9点	大阪府鳳土木事務所 助言 R3.6.9 F0112	有限会社野辺測量設計事務所	R3.6.1 R4.2.28	186863
大阪府	富田林市 一部	都市計画	基準点測量	4級	27点	都市再生機構西日本支社 助言 R3.6.9 F0114	株式会社共栄テック	R3.6.10 R3.8.31	186874
大阪府	摂津市 一部	その他	基準点測量 現地測量(数値地形図作成)	4級 250	15点 0.033km ²	大阪府北部流域下水道事務所 助言 R3.6.15 F0116	FIELD DOOR 株式会社	R3.5.13 R3.8.31	186877
大阪府	羽曳野市 一部	その他	基準点測量	4級	14点	大阪府富田林土木事務所 助言 R3.6.11 F0118	株式会社ハンシン	R3.6.14 R3.9.29	186941
大阪府	千早赤阪村 一部 河内長野市 一部	その他	基準点測量 基準点測量 基準点測量	2級 3級 4級	1点 1点 12点	大阪府富田林土木事務所 助言 R3.6.11 F0119	有限会社 サンエリア測量設計	R3.7.1 R4.2.28	186945
大阪府	池田市 一部	総合計画	修正測量 修正測量	1000 2500	4.54km ² 4.54km ²	大阪府池田市 助言 R3.6.15 F0121	株式会社ジオテック関西	R3.5.21 R3.11.30	186987
大阪府	大阪市 全域	道路台帳	修正測量	500	22km	大阪府大阪市 助言 R3.6.22 F0132	株式会社GEOソリューションズ大阪営業所	R3.4.20 R4.3.31	187127
大阪府	堺市 一部	その他	基準点測量 基準点測量	2級 4級	1点 13点	大阪府鳳土木事務所 助言 R3.6.28 F0142	株式会社フィールド	R3.5.19 R4.2.28	187291
大阪府	和泉市 一部	その他	基準点測量 基準点測量 基準点測量	2級 3級 4級	1点 1点 13点	大阪府鳳土木事務所 助言 R3.6.28 F0143	日原測量株式会社	R3.6.10 R3.11.24	187294
大阪府	大阪市 一部	その他	基準点測量 現地測量(数値地形図作成)	4級 250	10点 0.02km ²	大阪府西大阪治水事務所 助言 R3.6.28 F0144	有限会社ラインエンジニアリング	R3.6.25 R3.10.25	187308
大阪府	富田林市 全域	その他	修正測量	500	0.006km ²	大阪府富田林市 助言 R3.7.6 F0158	株式会社富田林測量設計事務所	R3.7.6 R3.12.24	187415
大阪府	河内長野市 一部	その他	基準点測量 基準点測量 現地測量(数値地形図作成)	3級 4級 250	3点 10点 0.004km ²	大阪府富田林土木事務所 助言 R3.7.5 F0161	株式会社城計測	R3.5.19 R3.11.24	187464
大阪府	茨木市 一部	その他	基準点測量 基準点測量 現地測量(数値地形図作成)	3級 4級 500	2点 62点 0.091km ²	大阪府安威川ダム建設事務所 助言 R3.7.5 F0164	株式会社シービー測量設計事務所	R3.7.5 R4.1.31	187495
大阪府	豊能町 一部	その他	基準点測量 基準点測量	2級 3級	4点 14点	大阪府北部農と緑の総合事務所 助言 R3.7.6 F0165	橋本技術株式会社 大阪営業所	R3.7.7 R4.1.17	187498
大阪府	富田林市 一部	その他	基準点測量 基準点測量 基準点測量	2級 3級 4級	3点 3点 31点	大阪府 助言 R3.7.12 F0166	株式会社フィールド	R3.6.3 R3.10.29	187575
大阪府	太子町 全域	都市計画	修正測量 地図編集	2500 10000	14.17km ² 14.17km ²	太子町 助言 R3.7.14 F0167	朝日航洋株式会社	R3.4.23 R4.3.30	187618
大阪府	阪南市 一部	その他	基準点測量 基準点測量 現地測量(数値地形図作成)	3級 4級 500	3点 10点 0.026km ²	大阪府 助言 R3.7.12 F0168	株式会社 サーテック	R3.7.6 R3.8.31	187636
大阪府	茨木市 一部	都市計画	修正測量 地図編集 地図編集	2500 10000 15000	0.62km ² 0.62km ² 0.62km ²	大阪府茨木市 助言 R3.7.13 F0170	株式会社バスコ 大阪支店	R3.7.13 R4.3.11	187671
大阪府	能勢町 一部	その他	基準点測量 基準点測量 現地測量(数値地形図作成)	2級 4級 250	5点 108点 0.126km ²	大阪府池田土木事務所 助言 R3.7.12 F0173	林測量技術コンサルタント株式会社	R3.7.9 R4.2.28	187683
大阪府	泉大津市 一部	都市計画	修正測量	2500	2.23km ²	大阪府泉大津市 助言 R3.7.13 F0175	株式会社かんこう	R3.7.2 R4.3.15	187729
大阪府	和泉市 一部	その他	基準点測量 基準点測量	2級 4級	1点 点	大阪府鳳土木事務所 助言 R3.7.15 F0177	株式会社グロース	R3.7.15 R3.12.1	187828
大阪府	枚方市 全域	道路台帳	修正測量 修正測量	500 2500	8km 8km	大阪府枚方市 助言 R3.7.21 F0180	国際航業株式会社 大阪支店	R3.5.31 R4.2.28	187836
大阪府	大東市 一部	基準点管理	復旧測量(基準点)	2級移設	1点	大阪府大東市 助言 R3.7.19 F0184	有限会社富田測量設計	R3.7.1 R4.3.31	187923
大阪府	田尻町 一部	道路計画	MMS計測	500	31km	大阪府田尻町 助言 R3.7.26 F0187	株式会社バスコ 大阪支店	R3.7.26 R3.10.29	187941
大阪府	大阪市 全域	地盤変動調査	水準測量	1級	231km	大阪府大阪市 助言 R3.7.21 F0189	株式会社日本インシーク	R3.7.20 R4.3.31	187993
大阪府	池田市 一部	その他	基準点測量	4級	12点	大阪府池田土木事務所 助言 R3.7.26 F0193	株式会社家永技建	R3.7.21 R4.1.31	188051

都道府県名	測量地域	測量目的	測量種別	縮尺・等級	事業量	測量計画機関(助言番号)	測量作業機関	実施時期	ID
大阪府	堺市 全域	その他	数値撮影(デジタル) 同時調整 写真地図作成(デジタルオン)	地上画素寸法12cm 1000 1000	149.83km ² 149.83km ² 149.83km ²	大阪府堺市 助言 R3.7.27 F0195	国際航業株式会社 大阪支店	R3.12.1 R4.3.31	188100
大阪府	東大阪市 一部	下水道計画	基準点測量 水準測量 現地測量(数値地形図作成) 現地測量(数値地形図作成)	4級 3級 250 500	72点 1.7km 1点 0.016km ² 0.141km ²	大阪府東部流域下水道事務所 助言 R3.7.28 F0197	株式会社ムロガ	R3.7.28 R3.12.15	188170
大阪府	松原市 一部	土地区画整理	復旧測量(基準点) 復旧測量(基準点) 基準点測量	2級再設 3級再設 4級	1点 2点 40点	松原市新堂4丁目土地区画整理組合 助言 R3.7.28 F0198	昭和株式会社 西日本事業部 関西技術室(姫路営業所)	R3.8.2 R4.3.31	188184
大阪府	門真市 一部	道路計画	基準点測量	4級	7点	大阪府モリール建設事務所 助言 R3.7.29 F0199	有限会社アップスペース	R3.7.5 R3.10.27	188191
大阪府	豊能町 一部	道路計画	基準点測量 基準点測量	2級 4級	3点 14点	大阪府池田土木事務所 助言 R3.7.29 F0201	株式会社エヌ・エス	R3.7.1 R3.10.27	188219
大阪府	岸和田市 一部	その他	基準点測量 基準点測量	3級 4級	3点 7点	大阪府 助言 R3.7.29 F0202	和泉測量設計株式会社	R3.8.1 R4.1.17	188225
大阪府	茨木市 一部	道路計画	MMS計測	500	67km	大阪府茨木市 助言 R3.8.2 F0204	株式会社バスコ 大阪支店	R3.8.2 R4.3.31	188261
大阪府	阪南市 全域	道路計画	MMS計測	500	155km	大阪府阪南市 助言 R3.8.2 F0206	株式会社バスコ 大阪支店	R3.8.2 R4.3.30	188293
大阪府	泉佐野市 一部	道路計画	基準点測量 基準点測量 現地測量(数値地形図作成)	2級 4級 250	1点 4点 0.007km ²	大阪府岸和田土木事務所 助言 R3.8.3 F0212	日原測量株式会社	R3.7.12 R3.11.24	188343
大阪府	交野市 一部 枚方市 一部	土地区画整理	基準点測量 基準点測量	3級 4級	4点 61点	交野市・枚方市星田北土地区画整理組合 助言 R3.8.4 F0214	昭和株式会社 西日本事業部 関西技術室(姫路営業所)	R3.8.9 R4.3.31	188380
大阪府	交野市 一部	土地区画整理	基準点測量	3級	3点	交野市星田北土地区画整理組合 助言 R3.8.4 F0216	昭和株式会社 西日本事業部 関西技術室(姫路営業所)	R3.8.9 R4.3.31	188402
大阪府	箕面市 一部	その他	基準点測量 基準点測量	3級 4級	2点 11点	大阪府池田土木事務所 助言 R3.8.4 F0219	株式会社フジックス	R3.8.4 R4.1.31	188428
大阪府	泉大津市 一部	その他	基準点測量 基準点測量	2級 4級	1点 14点	大阪府南部流域下水道事務所 助言 R3.8.10 F0222	株式会社 中山測量設計事務所	R3.6.14 R3.12.15	188462
大阪府	富田林市 全域	総合計画	修正測量	1000	39.66km ²	大阪府富田林市 助言 R3.8.11 F0223	カンゼ航測株式会社	R3.8.4 R4.3.1	188485
大阪府	和泉市 一部	その他	基準点測量	4級	11点	大阪府鳳土木事務所 助言 R3.8.11 F0228	株式会社大永建設コンサルタント	R3.7.7 R4.2.16	188583
大阪府	八尾市 一部	その他	基準点測量	4級	6点	大阪府八尾土木事務所 助言 R3.8.12 F0230	株式会社ヤマキ	R3.7.7 R3.12.15	188595
大阪府	茨木市 一部	その他	基準点測量 基準点測量	3級 4級	2点 18点	大阪府安威川ダム建設事務所 助言 R3.8.17 F0233	株式会社サンヨーナイス	R3.8.12 R4.2.22	188607
大阪府	柏原市 一部	道路計画	基準点測量	4級	26点	大阪府八尾土木事務所 助言 R3.8.17 F0235	株式会社グラスブ	R3.8.1 R3.11.30	188628
大阪府	高槻市 一部	その他	基準点測量	4級	6点	大阪府茨木土木事務所 助言 R3.8.17 F0238	株式会社夏目技術コンサルタント	R3.7.27 R3.12.15	188645
大阪府	交野市 一部 寝屋川市 一部	土地区画整理	基準点測量 基準点測量	2級 3級	2点 7点	大阪府寝屋川市 助言 R3.8.17 F0242	株式会社日測 関西支社	R3.7.8 R4.2.25	188650
大阪府	大阪市 一部 堺市 一部 八尾市 一部 柏原市 一部 斑鳩町 一部 奈良市 一部 大和郡山部 一部 王寺町 一部 川西町 一部 河合町 一部	河川管理	航空レーザ測深	陸部500、水部1000	40.2km ²	近畿地方整備局大和川河川事務所 助言 R3.8.17 F0245	株式会社バスコ	R3.8.17 R4.2.28	188666
大阪府	大阪市 一部	その他	基準点測量	4級	11点	大阪府大阪市 助言 R3.8.17 F0246	株式会社かんこう	R3.7.7 R4.3.31	188679
大阪府	大阪市 一部	その他	基準点測量 基準点測量	3級 4級	1点 6点	大阪府大阪市 助言 R3.8.17 F0247	株式会社かんこう	R3.7.7 R4.3.31	188680
大阪府	大阪市 一部	その他	基準点測量	4級	9点	大阪府大阪市 助言 R3.8.17 F0248	株式会社西日本建技	R3.7.7 R4.3.31	188681
大阪府	岸和田市 一部	ほ場整備	基準点測量	3級	5点	大阪府岸和田市 助言 R3.8.17 F0250	株式会社 シンコウ開発	R3.7.26 R4.3.18	188688
大阪府	泉南市 一部	その他	基準点測量 基準点測量 基準点測量	2級 3級 4級	2点 1点 30点	大阪府環境農林水産部水産課 助言 R3.8.17 F0252	株式会社オーエス	R3.8.2 R3.12.10	188695
大阪府	和泉市 一部	道路計画	基準点測量 基準点測量	2級 4級	3点 33点	大阪府鳳土木事務所 助言 R3.8.18 F0255	株式会社岡田測量設計	R3.5.20 R4.2.28	188745
大阪府	岸和田市 一部	その他	基準点測量 基準点測量 現地測量(数値地形図作成)	2級 4級 250	2点 40点 0.047km ²	大阪府岸和田土木事務所 助言 R3.8.20 F0257	林測量技術コンサルタント株式会社	R3.8.20 R4.2.28	188793
大阪府	豊中市 一部	その他	基準点測量	4級	21点	大阪府池田土木事務所 助言 R3.8.20 F0258	株式会社ヤマキ	R3.7.19 R3.12.15	188795
大阪府	茨木市 全域	総合計画	修正測量	500	59.21km ²	大阪府茨木市 助言 R3.8.26 F0262	株式会社バスコ 大阪支店	R3.8.26 R6.3.22	188803
大阪府	箕面市 一部	その他	基準点測量 基準点測量 現地測量(数値地形図作成)	2級 4級 250	3点 102点 0.136km ²	大阪府池田土木事務所 助言 R3.8.23 F0264	株式会社日測 関西支社	R3.8.20 R4.2.28	188810
大阪府	貝塚市 一部	道路台帳	復旧測量(基準点)	3級再設	1点	大阪府岸和田土木事務所 助言 R3.8.23 F0266	株式会社葛城設計	R3.8.6 R3.11.24	188831
大阪府	堺市 一部	その他	基準点測量 水準測量 現地測量(数値地形図作成)	4級 4級 200	38点 1km 0.1065km ²	宮内庁書陵部陵墓課 助言 R3.8.26 F0270	株式会社共和	R3.8.23 R4.3.14	188863
大阪府	柏原市 一部	その他	基準点測量 現地測量(数値地形図作成)	4級 250	35点 0.035km ²	大阪府八尾土木事務所 助言 R3.8.26 F0271	有限会社ノムソク	R3.7.8 R4.1.26	188897
大阪府	岸和田市 一部	その他	基準点測量 水準測量(GNSS)	4級 3級	26点 1点	大阪府 助言 R3.9.6 F0281	有限会社 多賀	R3.9.10 R4.2.7	189108
大阪府	高槻市 一部	その他	復旧測量(基準点)	2級移設	1点	近畿地方整備局大阪国道事務所 助言 R3.9.6 F0284	株式会社ランド	R3.9.1 R3.9.30	189139
大阪府	茨木市 一部	その他	基準点測量 基準点測量	3級 4級	5点 37点	大阪府安威川ダム建設事務所 助言 R3.9.6 F0285	有限会社富田測量設計	R3.9.6 R4.2.22	189158
大阪府	田尻町 全域 泉南市 全域 熊取町 全域 泉佐野市 全域	固定資産	数値撮影(デジタル) 同時調整 写真地図作成(デジタルオン)	地上画素寸法11cm 1000 1000	128.35km ² 117.94km ² 117.94km ²	大阪府熊取町 助言 R3.9.9 F0286	株式会社バスコ 関西事業部 営業部 大阪支店	R3.9.9 R4.3.31	189159
大阪府	泉佐野市 一部	道路計画	基準点測量 基準点測量	3級 4級	1点 3点	大阪府岸和田土木事務所 助言 R3.9.6 F0287	株式会社フィールド	R3.7.12 R3.11.24	189165
大阪府	松原市 一部	道路計画	基準点測量 現地測量(数値地形図作成)	4級 500	4点 0.013km ²	大阪府富田林土木事務所 助言 R3.9.6 F0288	有限会社野辺測量設計事務所	R3.8.3 R4.2.28	189168
大阪府	交野市 一部	道路計画	基準点測量 基準点測量	3級 4級	4点 26点	大阪府枚方土木事務所 助言 R3.9.6 F0289	有限会社サンエリア測量設計	R3.5.10 R3.11.30	189177

都道府県名	測量地域	測量目的	測量種別	縮尺・等級	事業量	測量計画機関(助言番号)	測量作業機関	実施時期	ID
大阪府	岬町 一部	その他	基準点測量 基準点測量	2級 4級	1点 29点	大阪府岸和田土木事務所 助言 R3.9.9 F0292	株式会社大永建設コンサルタ ント	R3.7.19 R4.2.28	189224
大阪府	和泉市 一部	その他	基準点測量 基準点測量 現地測量(数値地形図作成)	3級 4級 250	5点 4点 0.007km ²	大阪府鳳土木事務所 助言 R3.9.9 F0293	長谷川測量株式会社	R3.7.21 R4.1.19	189233
大阪府	和泉市 一部	その他	基準点測量 基準点測量	3級 4級	4点 10点	大阪府鳳土木事務所 助言 R3.9.9 F0294	株式会社メジャーテクノ	R3.7.26 R4.1.19	189235
大阪府	岸和田市 一部	その他	基準点測量 基準点測量	2級 4級	3点 12点	大阪府泉州農と緑の総合事務 所 助言 R3.9.9 F0295	晋光測量株式会社	R3.9.8 R3.11.30	189246
大阪府	堺市 一部	都市計画	基準点測量	4級	39点	都市再生機構西日本支社 助言 R3.9.9 F0297	株式会社キクチコンサル タント	R3.9.21 R4.3.18	189251
大阪府	大阪市 一部	その他	復旧測量(基準点) 基準点測量	3級移設 4級	38点 161点	大阪府大阪市 助言 R3.9.13 F0301	株式会社 ヒカリワーク	R3.6.30 R4.3.31	189280
大阪府	大阪市 一部	その他	復旧測量(基準点) 基準点測量	3級移設 4級	14点 49点	大阪府大阪市 助言 R3.9.13 F0302	株式会社 ヒカリワーク	R3.6.30 R4.3.31	189281
大阪府	大阪市 一部	その他	復旧測量(基準点) 基準点測量	3級移設 4級	44点 205点	大阪府大阪市 助言 R3.9.13 F0303	株式会社アスカ	R3.7.1 R4.3.31	189282
大阪府	大阪市 一部	その他	復旧測量(基準点) 基準点測量	3級移設 4級	55点 144点	大阪府大阪市 助言 R3.9.13 F0304	ラインエンジニアリング 株式会社	R3.7.6 R4.3.31	189283
大阪府	枚方市 全域	地盤変動 調査	水準測量	1級	67km	大阪府枚方市 助言 R3.9.13 F0305	株式会社 内外測技 阪 神営業所	R3.8.27 R4.3.15	189298
大阪府	豊中市 全域	総合計画 修正測量 地図編集 地図編集 地図編集		500 2500 10000	36.6km ² 36.6km ² 36.6km ²	大阪府豊中市 助言 R3.9.16 F0308	株式会社バスコ 大阪支 店	R3.9.16 R4.3.31	189332
大阪府	泉佐野市 一部	その他	基準点測量 基準点測量	2級 4級	1点 23点	大阪府岸和田土木事務所 助言 R3.9.13 F0309	淀川地所株式会社	R3.7.20 R4.1.26	189333
大阪府	泉佐野市 一部	その他	基準点測量 基準点測量	2級 4級	1点 27点	大阪府岸和田土木事務所 助言 R3.9.13 F0310	株式会社大永建設コンサル タント	R3.7.29 R4.1.26	189335
大阪府	泉佐野市 一部	その他	基準点測量 基準点測量	2級 4級	2点 26点	大阪府岸和田土木事務所 助言 R3.9.13 F0312	西部技術株式会社	R3.7.30 R4.1.26	189339
大阪府	豊中市 一部	その他	基準点測量 現地測量(数値地形図作成)	4級 250	6点 0.014km ²	大阪府池田土木事務所 助言 R3.9.13 F0317	株式会社セントラル測量 設計	R3.8.18 R3.10.27	189362
大阪府	松原市 一部	道路計画	基準点測量 基準点測量 現地測量(数値地形図作成)	2級 4級 500	2点 23点 0.076km ²	大阪府富田林土木事務所 助言 R3.9.16 F0321	株式会社エヌ・イー計測	R3.8.10 R4.7.27	189457
大阪府	摂津市 一部	その他	基準点測量	4級	34点	大阪府茨木土木事務所 助言 R3.9.16 F0323	有限会社ユニティ	R3.9.8 R4.1.26	189466
大阪府	泉南市 一部 泉佐野市 一部 岸和田市 一部	道路台帳	基準点測量 基準点測量	2級 4級	2点 17点	大阪府岸和田土木事務所 助言 R3.9.17 F0328	株式会社ハンシン	R3.8.23 R4.2.28	189513
大阪府	大東市 一部	その他	基準点測量	4級	18点	大阪府枚方土木事務所 助言 R3.9.17 F0329	株式会社橋本測地設計 事務所	R3.8.31 R4.2.22	189517
大阪府	貝塚市 一部	その他	基準点測量	4級	8点	大阪府岸和田土木事務所 助言 R3.9.17 F0330	淀川地所株式会社	R3.7.20 R4.2.28	189522
大阪府	熊取町 全域	都市計画	修正測量	2500	17.24km ²	大阪府熊取町 助言 R3.9.27 F0331	株式会社かんこう	R3.9.2 R4.3.29	189533
大阪府	大阪市 一部	その他	復旧測量(基準点)	3級移設	1点	大阪府大阪市 助言 R3.9.24 F0334	株式会社日本インシーク	R3.9.1 R4.3.31	189593
大阪府	大阪市 一部	その他	復旧測量(基準点) 基準点測量	3級移設 4級	4点 1点	大阪府大阪市 助言 R3.9.24 F0335	株式会社日本インシーク	R3.9.1 R4.3.31	189594
大阪府	大阪市 一部	その他	復旧測量(基準点)	4級移設	1点	大阪府大阪市 助言 R3.9.24 F0336	株式会社日本インシーク	R3.9.1 R4.3.31	189595
大阪府	大阪市 一部	その他	復旧測量(基準点) 基準点測量	3級移設 4級	19点 46点	大阪府大阪市 助言 R3.9.24 F0337	株式会社ボリス	R3.8.6 R4.3.31	189596
大阪府	大阪市 一部	その他	復旧測量(基準点) 基準点測量	3級移設 4級	38点 88点	大阪府大阪市 助言 R3.9.24 F0338	晋光測量株式会社	R3.8.4 R4.3.31	189597
大阪府	大阪市 一部	その他	復旧測量(基準点) 基準点測量	3級移設 4級	20点 42点	大阪府大阪市 助言 R3.9.24 F0339	株式会社シードコンサル タント	R3.8.10 R4.3.31	189600
大阪府	大阪市 一部	その他	復旧測量(基準点) 基準点測量	3級移設 4級	14点 35点	大阪府大阪市 助言 R3.9.24 F0340	株式会社シードコンサル タント	R3.8.10 R4.3.31	189601
大阪府	茨木市 一部	道路台帳	基準点測量 基準点測量	3級 4級	7点 38点	大阪府茨木市 助言 R3.9.27 F0347	株式会社バスコ 大阪支 店	R3.10.20 R4.3.31	189660
大阪府	堺市 一部	その他	基準点測量	4級	5点	大阪府富田林土木事務所 助言 R3.9.27 F0348	株式会社 シンコウ開発	R3.10.4 R4.2.28	189661
大阪府	茨木市 一部	その他	基準点測量 基準点測量 現地測量(数値地形図作成)	2級 4級 250	2点 2点 0.005km ²	大阪府茨木土木事務所 助言 R3.9.28 F0349	株式会社エヌ・イー計測	R3.9.10 R4.1.31	189670
大阪府	岸和田市 一部	河川管理	基準点測量 基準点測量	2級 4級	2点 18点	大阪府岸和田土木事務所 助言 R3.9.28 F0352	和泉コンサルタント株式 会社	R3.8.20 R4.1.31	189686
大阪府	大阪市 一部	その他	基準点測量	4級	78点	大阪府西大阪治水事務所 助言 R3.9.30 F0355	株式会社アーバンクリエ イト 大阪支店	R3.9.30 R4.2.22	189765
大阪府	熊取町 一部	その他	基準点測量 基準点測量	4級 3級	5点 1点	大阪府岸和田土木事務所 助言 R3.10.4 F0357	泉州測地株式会社	R3.8.23 R4.1.31	189793
大阪府	摂津市 一部	地盤変動 調査	水準測量	1級	15.8km 8点	大阪府摂津市 助言 R3.10.7 F0361	株式会社バスコ	R3.10.18 R4.3.31	189821
大阪府	寝屋川市 一部 四條畷市 一部	下水道計 画	基準点測量 基準点測量 現地測量(数値地形図作成) 現地測量(数値地形図作成)	3級 4級 250 500	5点 25点 0.018km ² 0.077km ²	大阪府東部流域下水道事務所 助言 R3.10.7 F0364	オートリ株式会社	R3.10.5 R4.9.28	189857
大阪府	茨木市 一部	その他	現地測量(数値地形図作成)	250	0.03km ²	大阪府安威川ダム建設事務所 助言 R3.10.19 F0365	株式会社オカモト測量設 計	R3.10.19 R4.5.18	189859
大阪府	大阪市 一部 堺市 一部 豊中市 一部 池田市 一部 高槻市 一部 守口市 一部 枚方市 一部 茨木市 一部 八尾市 一部 寝屋川市 一部 松原市 一部 大東市 一部 箕面市 一部 柏原市 一部 羽曳野市 一部 東大阪市 一部 四條畷市 一部 交野市 一部	地盤変動 調査	水準測量	1級	156km	大阪府 助言 R3.10.7 F0368	株式会社フィールド	R3.10.1 R4.6.29	189880
大阪府	茨木市 一部	その他	現地測量(数値地形図作成)	250	0.004km ²	大阪府茨木土木事務所 助言 R3.10.11 F0377	株式会社水成コンサル タント	R3.10.11 R3.12.15	189941
大阪府	寝屋川市 一部	都市計画	修正測量 地図編集	2500 10000	0.1km ² 0.1km ²	大阪府寝屋川市 助言 R3.10.11 F0378	株式会社バスコ 大阪支 店	R3.10.11 R4.1.31	189949
大阪府	岸和田市 一部	その他	基準点測量	4級	24点	大阪府岸和田市 助言 R3.10.11 F0385	平松物産 株式会社	R3.10.7 R4.2.10	189990
大阪府	岸和田市 一部	都市計画	基準点測量	4級	29点	都市再生機構西日本支社 助言 R3.10.11 F0386	株式会社ティ・エッチ・エ ス	R3.10.11 R4.1.7	190025

都道府県名	測量地域	測量目的	測量種別	縮尺・等級	事業量	測量計画機関(助言番号)	測量作業機関	実施時期	ID
大阪府	泉南市 一部	その他	基準点測量 基準点測量 現地測量(数値地形図作成)	3級 4級 250	4点 8点 0.19km ²	大阪府岸和田土木事務所 助言 R3.10.13 F0391	株式会社阪南建設エンジニアリング	R3.7.16 R4.1.14	190092
大阪府	吹田市 一部	地籍調査	基準点測量	4級	24点	大阪府吹田市 助言 R3.10.13 F0395	株式会社ジャパックス 大阪支店	R3.10.13 R4.3.31	191006
大阪府	堺市 一部	地盤変動調査	水準測量	1級	42.1km	大阪府堺市 助言 R3.10.13 F0396	株式会社共栄テック	R3.10.18 R4.5.31	190111
大阪府	豊中市 全域	道路管理	MMS計測 修正測量	500 500	0.042km ² 0.042km ²	大阪府豊中市 助言 R3.10.19 F0406	株式会社バスコ 大阪支店	R3.10.19 R4.3.31	190228
大阪府	阪南市 全域	その他	数値撮影(デジタル) 同時調整 写真地図作成(デジタルオン)	地上画素寸法10cm 1000 1000	36.17km ² 36.17km ² 36.17km ²	大阪府阪南市 助言 R3.10.20 F0407	株式会社かんこう	R3.10.16 R4.3.11	190256
大阪府	茨木市 一部	その他	基準点測量 基準点測量	2級 4級	3点 38点	大阪府茨木土木事務所 助言 R3.10.22 F0416	株式会社コレクト	R3.8.30 R4.1.26	190356
大阪府	大阪狭山市 全域	その他	数値撮影(デジタル) 同時調整 写真地図作成(デジタルオン)	地上画素寸法10cm 1000 1000	11.92km ² 11.92km ² 11.92km ²	大阪府大阪狭山市 助言 R3.10.22 F0417	株式会社ウエスコ 関西支社	R3.10.13 R4.3.31	190360
大阪府	茨木市 一部	その他	基準点測量 基準点測量 現地測量(数値地形図作成)	2級 4級 250	1点 10点 0.009km ²	大阪府安威川ダム建設事務所 助言 R3.10.25 F0427	株式会社アイ・エス	R3.10.21 R4.2.22	190430
大阪府	大阪市 一部	その他	基準点測量	4級	5点	大阪府西大阪治水事務所 助言 R3.10.25 F0428	日豊調査設計株式会社	R3.9.15 R4.2.28	190432
大阪府	枚方市 一部	その他	基準点測量 現地測量(数値地形図作成) 路線測量	4級 250 その他	24点 0.0034km ² 0.33km	大阪府枚方土木事務所 助言 R3.10.29 F0433	株式会社サン測量設計事務所	R3.10.25 R4.2.16	190480
大阪府	豊中市 全域	固定資産	数値撮影(デジタル) 同時調整 写真地図作成(デジタルオン)	地上画素寸法6cm 500 500	36.6km ² 36.6km ² 36.6km ²	大阪府豊中市 助言 R3.10.29 F0441	国際航業株式会社 大阪支店	R3.12.1 R4.3.31	190536
大阪府	八尾市 一部	土地区画整理	基準点測量 基準点測量 その他の応用測量	3級 4級 500	1点 31点 0.0075km ²	八尾市郡川土地区画整理組合 助言 R3.11.1 F0442	株式会社三栄測量設計	R3.11.1 R4.5.31	190539
大阪府	泉南市 一部	その他	現地測量(数値地形図作成)	250	0.002km ²	大阪府岸和田土木事務所 助言 R3.10.29 F0443	株式会社セキ測量調査	R3.10.25 R3.12.13	190548
大阪府	茨木市 一部	道路計画	基準点測量 現地測量(数値地形図作成)	4級 250	22点 0.102km ²	大阪府茨木土木事務所 助言 R3.11.2 F0445	株式会社 ジェイプランニング	R3.9.17 R4.1.31	190596
大阪府	箕面市 一部	その他	基準点測量	4級	4点	大阪府池田土木事務所 助言 R3.11.2 F0447	株式会社フジックス	R3.10.29 R4.2.28	190600
大阪府	池田市 全域	総合計画	数値撮影(デジタル) 同時調整 写真地図作成(デジタルオン)	地上画素寸法10cm 1000 1000	22.14km ² 22.14km ² 22.14km ²	大阪府池田市 助言 R3.11.2 F0451	国際航業株式会社 大阪支店	R3.11.1 R4.1.31	190647
大阪府	大阪市 一部	その他	復旧測量(基準点) 基準点測量	3級再設 4級	7点 57点	大阪府大阪市 助言 R3.11.8 F0459	株式会社 内外測技	R3.10.1 R4.3.31	190735
大阪府	大阪市 一部	その他	復旧測量(基準点) 基準点測量	3級再設 4級	22点 58点	大阪府大阪市 助言 R3.11.8 F0460	株式会社エハラ	R3.10.1 R4.3.31	190736
大阪府	大阪市 一部	その他	復旧測量(基準点) 基準点測量	3級再設 4級	19点 60点	大阪府大阪市 助言 R3.11.8 F0461	有限会社 テクノ関西	R3.10.1 R4.3.31	190737
大阪府	大阪市 一部	その他	復旧測量(基準点) 基準点測量	3級再設 4級	4点 62点	大阪府大阪市 助言 R3.11.8 F0462	株式会社日照技術コンサルtant 大阪支店	R3.10.4 R4.3.31	190738
大阪府	柏原市 一部	その他	基準点測量	4級	22点	近畿地方整備局大和川河川事務所 助言 R3.11.8 F0463	株式会社北斗エンジニアリング	R3.10.29 R3.11.30	190740
大阪府	東大阪市 一部	基準点管理	復旧測量(基準点)	3級再設	2点	大阪府東大阪市 助言 R3.11.8 F0466	株式会社サンヨーナイス	R3.10.21 R3.12.28	190747
大阪府	枚方市 一部	その他	基準点測量 現地測量(数値地形図作成)	4級 250	11点 0.029km ²	大阪府枚方土木事務所 助言 R3.11.8 F0469	株式会社富士開発コンサルtant	R3.10.14 R4.2.22	190771
大阪府	堺市 一部	都市計画	基準点測量	4級	18点	都市再生機構西日本支社 助言 R3.11.8 F0478	株式会社共栄テック	R3.10.11 R4.1.7	190822
大阪府	大阪市 一部	その他	水準測量 水準測量	1級 3級	49km 73km	大阪府大阪市 助言 R3.11.8 F0480	有限会社田村測量設計	R3.11.19 R4.3.31	190837
大阪府	大阪市 一部	その他	基準点測量 現地測量(数値地形図作成)	4級 250	39点 0.078km ²	大阪府西大阪治水事務所 助言 R3.11.8 F0481	株式会社セントラル測量設計	R3.11.8 R4.2.28	190840
大阪府	千早赤阪村 一部	道路台帳	基準点測量 基準点測量	2級 4級	2点 2点	大阪府富田林土木事務所 助言 R3.11.15 F0483	西部技術株式会社	R3.11.2 R4.2.28	190845
大阪府	大阪市 全域	総合計画	修正測量 修正測量	2500 500	225.3km ² 0.12km ²	大阪市計画調整局 助言 R3.11.15 F0486	株式会社バスコ 大阪支店	R3.11.15 R4.3.16	190865
大阪府	岸和田市 一部	基準点管理	復旧測量(基準点)	2級再設	1点	大阪府岸和田市 助言 R3.11.15 F0488	和泉コンサルtant株式会社	R3.9.28 R3.12.24	190897
大阪府	交野市 一部	その他	基準点測量 基準点測量 現地測量(数値地形図作成)	3級 4級 500	3点 45点 0.045km ²	大阪府枚方土木事務所 助言 R3.11.15 F0491	有限会社富田測量設計	R3.8.25 R4.1.26	190973
大阪府	吹田市 全域	総合計画	基盤地図情報の作成	レベル500・1000ハイ ブリードデータ	36.09km ²	大阪府吹田市 助言 R3.11.17 F0493	アジア航測株式会社 大阪支店	R3.11.22 R4.3.31	190982
大阪府	高槻市 一部	その他	基準点測量 基準点測量	3級 4級	2点 31点	大阪府茨木土木事務所 助言 R3.11.15 F0494	株式会社フィールド	R3.10.4 R4.1.31	190984
大阪府	枚方市 一部 寝屋川市 一部 門真市 一部 交野市 一部	道路管理	数値撮影(デジタル) 同時調整 MMS計測 写真地図作成(デジタルオン) 数値図化	地上画素寸法5.5cm 500 500 500 500	1.21km ² 1.21km ² 3.62km ² 1.21km ² 3.62km ²	近畿地方整備局大阪国道事務所 助言 R3.11.17 F0497	株式会社バスコ 大阪支店	R3.11.17 R4.3.18	191011
大阪府	豊中市 一部	その他	基準点測量	4級	6点	大阪府池田土木事務所 助言 R3.11.16 F0499	平和測量設計株式会社	R3.10.22 R4.2.28	191040
大阪府	岸和田市 全域	道路台帳	修正測量	500	8.23km	大阪府岸和田市 助言 R3.11.19 F0504	株式会社かんこう	R3.8.24 R4.3.31	191092
大阪府	摂津市 一部	道路管理	基準点測量	4級	2点	大阪府摂津市 助言 R3.11.17 F0505	株式会社バスコ	R3.11.22 R3.12.24	191093
大阪府	和泉市 一部 泉大津市 一部	その他	基準点測量	4級	30点	大阪府鳳土木事務所 助言 R3.11.17 F0508	株式会社グロース	R3.11.10 R4.2.28	191104
大阪府	高石市 一部	道路台帳	修正測量 修正測量	500 2500	1km 0.02km ²	大阪府高石市 助言 R3.11.19 F0510	株式会社バスコ 大阪支店	R3.11.19 R4.3.24	191110
大阪府	高石市 全域	固定資産	数値撮影(デジタル) 同時調整 写真地図作成(デジタルオン)	地上画素寸法8cm 500 500	11.35km ² 11.35km ² 11.35km ²	大阪府高石市 助言 R3.11.19 F0511	株式会社バスコ 関西事業部 営業部 大阪支店	R3.11.19 R4.3.31	191112
大阪府	寝屋川市 全域	固定資産	数値撮影(デジタル) 同時調整 写真地図作成(デジタルオン)	地上画素寸法12cm 1000 1000	24.7km ² 24.7km ² 24.7km ²	大阪府寝屋川市 助言 R3.11.19 F0512	国際航業株式会社 大阪支店	R3.12.1 R4.3.25	191114
大阪府	和泉市 一部	その他	基準点測量	4級	25点	大阪府鳳土木事務所 助言 R3.11.19 F0513	土地家屋調査士法人コクト	R3.10.28 R4.2.28	191153
大阪府	東大阪市 全域	固定資産	数値撮影(デジタル) 同時調整 写真地図作成(デジタルオン)	地上画素寸法7.8cm 500 500	61.78km ² 61.78km ² 61.78km ²	大阪府東大阪市 助言 R3.11.22 F0515	アジア航測株式会社 大阪支店	R3.4.29 R4.3.31	191164
大阪府	柏原市 一部	道路台帳	基準点測量 現地測量(数値地形図作成)	4級 250	25点 0.026km ²	大阪府八尾土木事務所 助言 R3.11.22 F0518	株式会社阪南建設エンジニアリング	R3.10.26 R4.2.22	191202
大阪府	松原市 全域	固定資産	数値撮影(デジタル) 同時調整	地上画素寸法7.3cm 1000	16.67km ² 16.67km ²	大阪府松原市 助言 R3.11.25 F0519	株式会社バスコ 関西事業部 営業部 大阪支店	R3.11.25 R4.3.31	191206
大阪府	東大阪市 一部	その他	基準点測量	4級	67点	大阪府寝屋川水系改修工営所 助言 R3.11.22 F0520	株式会社 三共コンサルtant 大阪支店	R3.10.27 R4.2.28	191228
大阪府	堺市 一部	その他	復旧測量(基準点)	2級再設	1点	大阪府堺市 助言 R3.11.25 F0527	株式会社 シード	R3.10.18 R4.1.31	191272

都道府県名	測量地域	測量目的	測量種別	縮尺・等級	事業量	測量計画機関(助言番号)	測量作業機関	実施時期	ID
大阪府	茨木市 一部	その他	基準点測量 基準点測量	3級 4級	3点 220点	法務省大阪法務局 助言 R3.11.25 F0529	小野測量登記事務所	R3.11.22 R4.2.28	191288
大阪府	東大阪市 一部	その他	基準点測量	4級	5点	大阪府八尾土木事務所 助言 R3.11.25 F0531	株式会社ヤマキ	R3.11.25 R4.2.22	191301
大阪府	豊能町 一部	その他	基準点測量	3級	1点	公益財団法人大阪府都市整備 推進センター 助言 R3.11.25 F0534	内外エンジニアリング株 式会社	R3.11.15 R3.12.28	191361
大阪府	柏原市 一部	道路台帳	MMS計測 修正測量	500 500	1.15km 1.15km	大阪府柏原市 助言 R3.11.29 F0537	株式会社バスコ 大阪支 店	R3.11.29 R4.3.31	191387
大阪府	泉大津市 一部	道路計画	復旧測量(基準点) 復旧測量(基準点)	3級再設 4級再設	1点 2点	大阪府泉大津市 助言 R3.11.29 F0538	朝日航洋株式会社	R3.4.19 R4.3.18	191389
大阪府	四條畷市 全域	総合計画	数値撮影(デジタル) 同時調整	地上画素寸法9.6cm 1000	18.69km ² 18.69km ²	大阪府四條畷市 助言 R3.12.3 F0541	アジア航測株式会社 大 阪支店	R3.12.3 R4.3.31	191440
大阪府	富田林市 全域	総合計画	数値撮影(デジタル) 同時調整 写真地図作成(デジタルオン ン)	地上画素寸法16cm 1000 1000	39.72km ² 39.72km ² 39.72km ²	大阪府富田林市 助言 R3.12.6 F0549	写測エンジニアリング株 式会社	R3.11.25 R4.3.18	191484
大阪府	羽曳野市 全域	都市計画	数値撮影(デジタル) 同時調整 写真地図作成(デジタルオン ン)	地上画素寸法8cm 1000 1000	26.45km ² 26.45km ² 26.45km ²	大阪府羽曳野市 助言 R3.12.6 F0550	国際航業株式会社 大 阪支店	R3.12.1 R4.2.18	191490
大阪府	門真市 一部	その他	基準点測量 水準測量 現地測量(数値地形図作成)	4級 3級 250	37点 5km 1点 0.046km ²	大阪府寝屋川水系改修工 場事務所 助言 R3.12.3 F0552	株式会社グロース	R3.10.26 R4.2.28	191494
大阪府	柏原市 全域	固定資産	数値撮影(デジタル) 同時調整 写真地図作成(デジタルオン ン)	地上画素寸法11cm 1000 1000	25.33km ² 25.33km ² 25.33km ²	大阪府柏原市 助言 R3.12.6 F0553	株式会社バスコ 関西事 業部 営業部 大阪支 店	R3.12.6 R4.3.31	191496
大阪府	大阪市 全域	総合計画	数値撮影(デジタル) 同時調整 写真地図作成(デジタルオン ン)	地上画素寸法15cm 2500 2500 10000	225.33km ² 225.33km ² 225.33km ² 225.33km ²	大阪市計画調整局 助言 R3.12.7 F0559	写測エンジニアリング株 式会社	R3.12.7 R4.3.16	191527
大阪府	藤井寺市 一部	道路台帳	MMS計測 修正測量	500 500	0.78km 0.78km	大阪府藤井寺市 助言 R3.12.14 F0563	株式会社バスコ 大阪支 店	R3.12.14 R4.3.22	191612
大阪府	堺市 全域	道路台帳	修正測量 修正測量	500 1000	39.1km 39.1km	大阪府堺市 助言 R3.12.14 F0565	国際航業株式会社 大 阪支店	R3.12.7 R4.3.31	191623
大阪府	阪南市 一部	道路台帳	MMS計測 修正測量	500 500	0.6km 0.6km	大阪府阪南市 助言 R3.12.14 F0568	株式会社バスコ 大阪支 店	R3.12.14 R4.3.31	191627
大阪府	摂津市 全域	固定資産	数値撮影(デジタル) 同時調整 写真地図作成(デジタルオン ン)	地上画素寸法10cm 500 500	14.87km ² 14.87km ² 14.87km ²	大阪府摂津市 助言 R3.12.14 F0569	カンゼ航測株式会社	R3.12.1 R4.3.31	191629
大阪府	交野市 全域	固定資産	数値撮影(デジタル) 同時調整 写真地図作成(デジタルオン ン)	地上画素寸法12cm 1000 1000	25.55km ² 25.55km ² 25.55km ²	大阪府交野市 助言 R3.12.14 F0570	カンゼ航測株式会社	R3.12.1 R4.3.31	191634
大阪府	泉大津市 全域	固定資産	数値撮影(デジタル) 同時調整 写真地図作成(デジタルオン ン)	地上画素寸法8cm 500 500	14.31km ² 14.31km ² 14.31km ²	大阪府泉大津市 助言 R3.12.14 F0571	カンゼ航測株式会社	R3.12.1 R4.2.19	191642
大阪府	吹田市 全域	固定資産	数値撮影(デジタル) 同時調整 写真地図作成(デジタルオン ン)	地上画素寸法10cm 1000 1000	36.09km ² 36.09km ² 36.09km ²	大阪府吹田市 助言 R3.12.14 F0572	朝日航洋株式会社	R3.12.20 R4.3.31	191659
大阪府	茨木市 全域	固定資産	数値撮影(デジタル) 同時調整 写真地図作成(デジタルオン ン)	地上画素寸法11cm 1000 1000	76.49km ² 76.49km ² 76.49km ²	大阪府茨木市 助言 R3.12.14 F0573	株式会社バスコ 関西事 業部 営業部 大阪支 店	R3.12.14 R4.3.31	191661
大阪府	枚方市 全域	固定資産	数値撮影(デジタル) 同時調整 写真地図作成(デジタルオン ン)	地上画素寸法8cm 1000 1000	65.12km ² 65.12km ² 65.12km ²	大阪府枚方市 助言 R3.12.16 F0579	朝日航洋株式会社	R3.12.15 R4.3.31	191699
大阪府	岸和田市 一部	その他	基準点測量	4級	41点	大阪府岸和田土木事務所 助言 R3.12.14 F0584	株式会社イシヤマエン 지니어リング	R3.12.13 R4.5.31	191731
大阪府	堺市 一部 松原市 一部	その他	基準点測量	4級	219点	法務省大阪法務局 助言 R3.12.14 F0586	梶谷登記測量事務所	R3.12.22 R104.2.28	191743
大阪府	貝塚市 一部	その他	基準点測量 基準点測量 現地測量(数値地形図作成)	3級 4級 500	4点 24点 0.027km ²	大阪府貝塚市 助言 R3.12.15 F0588	淀川地所株式会社	R3.12.10 R4.3.25	191760
大阪府	堺市 一部	その他	復旧測量(基準点) 復旧測量(基準点) 基準点測量	1級改測 2級改測 2級	5点 6点 1点	大阪府環境農林水産部循環型 社会推進室 助言 R3.12.15 F0589	株式会社西川測量設計	R3.12.13 R4.2.28	191762
大阪府	箕面市 全域	固定資産	数値撮影(デジタル) 同時調整 写真地図作成(デジタルオン ン)	地上画素寸法8cm 500 500	39.46km ² 39.46km ² 32.64km ²	大阪府箕面市 助言 R3.12.16 F0590	写測エンジニアリング株 式会社	R3.12.22 R4.3.15	191764
大阪府	箕面市 一部	都市計画	基準点測量 基準点測量	3級 4級	1点 27点	都市再生機構西日本支 店 助言 R3.12.21 F0603	株式会社ホクセイ	R3.12.20 R4.2.14	192951
大阪府	高槻市 全域	固定資産	数値撮影(デジタル) 同時調整 写真地図作成(デジタルオン ン)	地上画素寸法9.4cm 500 500	105.29km ² 105.29km ² 68.9km ²	大阪府高槻市 助言 R3.12.23 F0608	株式会社エイテック 大 阪支店	R3.11.25 R4.3.31	193002
大阪府	高槻市 一部	その他	基準点測量 基準点測量 基準点測量	2級 4級 3級	3点 28点 1点	大阪府茨木土木事務所 助言 R3.12.22 F0609	株式会社グラス	R3.12.1 R4.2.28	193010
大阪府	河内長野市 一部	固定資産	数値撮影(デジタル) 同時調整	地上画素寸法12cm 1000	41.1km ² 41.1km ²	大阪府河内長野市 助言 R3.12.23 F0610	国際航業株式会社 大 阪支店	R3.12.24 R4.3.31	193015
大阪府	和泉市 一部	道路台帳	MMS計測 修正測量	500 500・2500	8.3km 8.3km	大阪府和泉市 助言 R4.1.6 F0614	株式会社バスコ 大阪支 店	R4.1.6 R4.3.25	193083
大阪府	守口市 全域	固定資産	数値撮影(デジタル) 同時調整 写真地図作成(デジタルオン ン)	地上画素寸法8cm 500 500	12.71km ² 12.71km ² 12.71km ²	大阪府守口市 助言 R4.1.11 F0615	株式会社かんこう	R3.11.25 R4.2.28	193112
大阪府	門真市 全域	その他	修正測量	500	12.3km ²	大阪府門真市 助言 R4.1.11 F0618	アジア航測株式会社 大 阪支店	R3.12.7 R4.3.31	193118
大阪府	吹田市 一部	道路台帳	修正測量	500	5.3km	大阪府吹田市 助言 R4.1.11 F0627	株式会社バスコ 大阪支 店	R4.1.11 R4.3.31	193174
大阪府	泉佐野市 一部	土地区画 整理	基準点測量 現地測量(数値地形図作成)	4級 500	22点 0.03km ²	泉州ホーム株式会社 助言 R4.1.13 F0634	株式会社八州 関西支 店	R4.1.12 R4.2.28	193267
大阪府	摂津市 一部	道路計画	基準点測量	4級	45点	大阪府摂津市 助言 R4.1.18 F0640	株式会社バスコ	R4.1.20 R4.3.18	193296
大阪府	羽曳野市 一部	道路管理	基準点測量	4級	8点	大阪府富田林土木事務所 助言 R4.1.18 F0644	株式会社アスカ	R3.11.22 R4.2.28	193315
大阪府	堺市 一部	基準点管 理	復旧測量(基準点)	3級再設	1点	大阪府堺市 助言 R4.1.18 F0645	北野測量 株式会社	R4.1.18 R4.3.31	193317
大阪府	八尾市 一部	道路計画	MMS計測	500	21.9km	大阪府八尾市 助言 R4.1.18 F0647	株式会社バスコ 大阪支 店	R4.1.18 R4.3.31	193330
大阪府	守口市 一部 大阪市 一部	河川管理	航空レーザ測深	500	14.12km ²	近畿地方整備局淀川河川事 務所 助言 R4.1.18 F0650	国際航業株式会社 大 阪支店	R4.1.17 R4.1.30	193338
大阪府	池田市 一部	道路台帳	MMS計測 数値図化	500 500	0.5km 0.5km	大阪府池田市 助言 R4.1.27 F0655	株式会社バスコ 大阪支 店	R4.1.27 R4.3.31	193402
大阪府	岸和田市 一部	ほ場整備	基準点測量 基準点測量	3級 4級	2点 39点	大阪府泉州農と緑の総合事務 所 助言 R4.1.24 F0660	有限会社総合測量設計	R4.1.16 R4.3.31	193429
大阪府	岸和田市 一部 泉佐野市 一部	道路管理	MMS計測 数値図化	500 500	7.7km 0.18km ²	大阪府岸和田土木事務所 助言 R4.1.27 F0666	ジオテクニカル株式会社	R3.12.16 R4.6.29	193471
大阪府	八尾市 一部	基準点管 理	復旧測量(基準点) 復旧測量(基準点)	3級再設 4級再設	3点 9点	大阪府八尾市 助言 R4.1.27 F0667	株式会社ボラリス	R4.1.18 R4.3.31	193475
大阪府	堺市 一部	土地区画 整理	基準点測量	3級	10点	大阪府堺市 助言 R4.1.27 F0669	株式会社オーエス	R4.1.14 R4.3.31	193510

都道府県名	測量地域	測量目的	測量種別	縮尺・等級	事業量	測量計画機関(助言番号)	測量作業機関	実施時期	ID
大阪府	豊中市 一部	その他	基準点測量	4級	160点	大阪府豊中市 助言 R4.2.3 F0679	株式会社ホクセツ	R4.2.2 R4.3.31	193609
大阪府	泉南市 一部	道路台帳	基準点測量 基準点測量 現地測量(数値地形図作成)	3級 4級 500	1点 4点 0.01km ²	大阪府岸和田土木事務所 助言 R4.2.3 F0681	株式会社メジャーテクノ	R3.11.15 R4.2.28	193624
大阪府	交野市 一部	その他	基準点測量 基準点測量 現地測量(数値地形図作成)	3級 4級 500	1点 5点 0.007km ²	大阪府枚方土木事務所 助言 R4.2.3 F0682	株式会社ムロガ	R4.2.2 R4.5.31	193625
大阪府	高槻市 一部	その他	修正測量	500	5km ²	大阪府高槻市 助言 R4.2.10 F0689	株式会社バスコ 大阪支店	R4.2.10 R4.3.31	193661
大阪府	箕面市 一部	道路台帳	MMS計測 修正測量	500 500	2.01km 2.01km	大阪府箕面市 助言 R4.2.10 F0696	クモノスコーポレーション株式会社	R4.2.10 R4.3.18	193684
大阪府	枚方市 一部	その他	基準点測量 基準点測量	2級 4級	1点 3点	大阪府中部農と緑の総合事務所 助言 R4.2.10 F0698	株式会社ティ・エッチ・エヌ 守口支店	R3.12.22 R4.2.28	193692
大阪府	松原市 全域	道路台帳	修正測量	500	2.44km	大阪府松原市 助言 R4.2.18 F0709	国際航業株式会社 大阪支店	R4.2.18 R4.3.31	193777
大阪府	東大阪市 一部	地盤変動調査	水準測量	1級	51.485km	大阪府東大阪市 助言 R4.2.25 F0725	株式会社アスカ	R3.12.17 R4.3.31	193884
大阪府	高槻市 一部	基準点管理	基準点測量	4級	18点	大阪府高槻市 助言 R4.3.2 F0729	株式会社サンエー	R3.12.21 R4.3.31	193912
大阪府	松原市 一部	その他	復旧測量(基準点)	3級再設	1点	大阪府松原市 助言 R4.3.3 F0738	ジオテクニカル株式会社	R4.2.28 R4.3.31	193937
大阪府	大東市 一部	その他	基準点測量	4級	22点	大阪府大東市 助言 R4.3.9 F0741	有限会社富田測量設計	R4.3.9 R5.8.31	193973
大阪府	高槻市 一部	その他	基準点測量 基準点測量	3級 4級	2点 24点	大阪府北部流域下水道事務所 助言 R4.3.10 F0744	北摂技研株式会社	R4.2.8 R4.6.29	193991
大阪府	豊中市 一部	その他	復旧測量(基準点)	4級再設	9点	大阪府豊中市 助言 R4.3.10 F0745	株式会社森本測量設計	R4.2.10 R4.3.31	193994
大阪府	八尾市 一部	都市計画	修正測量 地図編集	2500 10000	0.2km ² 41.72km ²	大阪府八尾市 助言 R4.3.14 F0749	株式会社バスコ 大阪支店	R4.3.14 R4.3.31	194015
大阪府	茨木市 一部	その他	基準点測量	4級	32点	大阪府安威川ダム建設事務所 助言 R4.3.29 F0754	北摂技研株式会社	R4.3.29 R4.7.27	194141
兵庫県	佐用町 一部	その他	基準点測量 基準点測量	2級 4級	4点 55点	兵庫県西播磨県民局 助言 R3.4.7 F0003	株式会社ヤス測量設計	R3.4.5 R3.9.30	185985
兵庫県	佐用町 一部	その他	基準点測量 基準点測量 基準点測量	2級 3級 4級	4点 2点 10点	兵庫県西播磨県民局 助言 R3.4.7 F0004	有限会社平成開発設計	R3.4.5 R3.9.30	185990
兵庫県	佐用町 一部	その他	基準点測量 基準点測量	2級 4級	3点 15点	兵庫県西播磨県民局 助言 R3.4.7 F0005	株式会社 三木組	R3.4.5 R3.9.30	185994
兵庫県	佐用町 一部	その他	基準点測量 基準点測量	2級 4級	3点 27点	兵庫県西播磨県民局 助言 R3.4.7 F0006	株式会社 福本測量設計事務所	R3.4.5 R3.5.31	185998
兵庫県	尼崎市 一部	総合計画	基準点測量	3級	1点	兵庫県尼崎市 助言 R3.4.7 F0007	有限会社エイド	R3.4.6 R3.5.31	186000
兵庫県	西宮市 一部	その他	復旧測量(基準点)	3級再設	1点	兵庫県西宮市 助言 R3.4.8 F0009	株式会社GEOソリューションズ	R3.4.19 R3.6.30	186013
兵庫県	西宮市 一部	その他	復旧測量(基準点) 復旧測量(基準点)	3級再設 4級再設	1点 1点	兵庫県西宮市 助言 R3.4.13 F0013	有限会社イースト	R3.4.19 R3.6.30	186036
兵庫県	丹波市 一部	その他	基準点測量 基準点測量	2級 4級	2点 23点	兵庫県丹波県民局 助言 R3.4.13 F0014	有限会社典座	R3.4.15 R4.1.31	186037
兵庫県	佐用町 一部	その他	基準点測量 基準点測量 基準点測量	2級 3級 4級	2点 1点 4点	兵庫県西播磨県民局 助言 R3.4.15 F0016	株式会社 エーツーエム	R3.4.19 R3.9.30	186070
兵庫県	佐用町 一部	その他	基準点測量 基準点測量 現地測量(数値地形図作成)	2級 4級 500	3点 49点 0.054km ²	兵庫県西播磨県民局 助言 R3.4.15 F0018	合同会社 春尾測量	R3.4.16 R3.7.31	186085
兵庫県	神戸市 一部	基準点管理	基準点測量	3級	1点	兵庫県神戸市 助言 R3.4.16 F0020	株式会社六甲測建	R3.4.7 R3.6.30	186093
兵庫県	朝来市 一部	砂防計画	用地測量		0.0015km ²	兵庫県但馬県民局 助言 R3.4.20 F0022	広洋測量設計株式会社	R3.3.1 R3.8.31	186110
兵庫県	姫路市 一部	その他	基準点測量 基準点測量 基準点測量	2級 3級 4級	1点 1点 29点	兵庫県中播磨県民センター 助言 R3.4.20 F0025	株式会社大設	R3.4.21 R4.2.28	186123
兵庫県	西脇市 一部 小野市 全域 加東市 全域	その他	航空レーザ測量	500	841.47km ²	兵庫県北播磨県民局 助言 R3.5.11 F0027	朝日航洋株式会社 神戸支店	R3.3.25 R4.3.25	186142
兵庫県	豊岡市 一部	砂防計画	基準点測量 基準点測量 現地測量(数値地形図作成)	2級 4級 500	3点 22点 5.5km ²	兵庫県但馬県民局 助言 R3.4.23 F0029	国土防災技術株式会社	R3.4.20 R4.2.28	186150
兵庫県	豊岡市 一部	その他	UAVレーザ測量 地上レーザ測量	500 500	0.037km ² 0.037km ²	兵庫県但馬県民局 助言 R3.4.27 F0031	株式会社兵庫エンジニアリング	R3.4.16 R3.9.30	186182
兵庫県	神河町 一部 市川町 一部	その他	航空レーザ測量	500	416.23km ²	兵庫県中播磨県民センター 助言 R3.4.27 F0032	株式会社バスコ 神戸支店	R3.4.19 R4.1.7	186197
兵庫県	朝来市 一部	その他	基準点測量 基準点測量	2級 4級	2点 50点	兵庫県但馬県民局 助言 R3.5.10 F0033	株式会社コスモ	R3.3.15 R4.3.25	186200
兵庫県	朝来市 一部	その他	基準点測量 基準点測量 現地測量(数値地形図作成)	2級 4級 500	2点 43点 0.0075km ²	兵庫県但馬県民局 助言 R3.5.10 F0035	株式会社神崎測量設計 但馬支店	R3.4.27 R4.2.28	186205
兵庫県	豊岡市 一部	その他	基準点測量 基準点測量 現地測量(数値地形図作成)	2級 4級 500	1点 30点 0.047km ²	兵庫県但馬県民局 助言 R3.5.10 F0036	株式会社テクセル	R3.4.13 R3.9.25	186209
兵庫県	西宮市 一部	道路計画	基準点測量	4級	6点	兵庫県阪神南県民センター 助言 R3.5.10 F0038	幸陽測量設計株式会社	R3.5.10 R3.7.30	186222
兵庫県	佐用町 一部	その他	基準点測量 基準点測量 基準点測量 現地測量(数値地形図作成)	2級 3級 4級 500	3点 2点 23点 0.04km ²	兵庫県西播磨県民局 助言 R3.5.10 F0040	有限会社テクノスリー	R3.4.30 R3.7.31	186247
兵庫県	養父市 一部 朝来市 一部	その他	基準点測量 基準点測量 基準点測量	2級 3級 4級	15点 17点 176点	近畿地方整備局豊岡河川国道事務所 助言 R3.5.10 F0041	内外エンジニアリング株式会社	R3.4.30 R3.9.30	186249
兵庫県	神戸市 一部	都市計画	基準点測量 基準点測量	3級 4級	1点 34点	都市再生機構西日本支社 助言 R3.5.10 F0044	株式会社河南測量設計	R3.5.10 R3.9.30	186257
兵庫県	宍粟市 一部	その他	基準点測量 基準点測量	2級 4級	3点 51点	兵庫県西播磨県民局 助言 R3.5.10 F0045	株式会社西塚測量設計事務所	R3.4.30 R3.11.30	186263
兵庫県	豊岡市 一部	その他	基準点測量 基準点測量	2級 4級	2点 19点	兵庫県但馬県民局 助言 R3.5.10 F0046	株式会社ダイヤコンサル タント 神戸支店	R3.4.26 R4.3.25	186265
兵庫県	神戸市 全域	道路台帳	修正測量	1000	121.6km	兵庫県神戸市 助言 R3.5.11 F0047	国際航業株式会社 神戸営業所	R2.5.10 R4.3.23	186267

都道府県名	測量地域	測量目的	測量種別	縮尺・等級	事業量	測量計画機関(助言番号)	測量作業機関	実施時期	ID
兵庫県	朝来市 一部	その他	基準点測量 基準点測量 現地測量(数値地形図作成)	2級 4級 500	1点 57点 0.077km ²	兵庫県但馬県民局 助言 R3.5.10 F0048	株式会社イデア	R3.4.26 R4.3.25	186268
兵庫県	神戸市 一部	その他	基準点測量	3級	2点	兵庫県神戸県民センター 助言 R3.5.10 F0049	株式会社シンワ	R3.5.6 R3.8.31	186288
兵庫県	尼崎市 一部	総合計画	基準点測量	4級	7点	兵庫県尼崎市 助言 R3.5.10 F0052	竹川測量事務所	R3.5.6 R3.6.30	186294
兵庫県	神河町 一部	その他	基準点測量	4級	56点	兵庫県中播磨県民センター 助言 R3.5.10 F0053	株式会社 鷗北測量設 計	R3.3.13 R3.12.24	186298
兵庫県	尼崎市 一部	総合計画	基準点測量	4級	4点	兵庫県尼崎市 助言 R3.5.10 F0054	竹川測量事務所	R3.5.6 R3.6.30	186305
兵庫県	神戸市 一部	その他	基準点測量	2級	2点	兵庫県神戸県民センター 助言 R3.5.10 F0055	株式会社ジャパックス	R3.5.10 R3.9.30	186330
兵庫県	西宮市 全域	その他	修正測量 修正測量	500 2500	7.68km ² 100.18km ²	兵庫県西宮市 助言 R3.5.13 F0058	株式会社GEOソリューションズ	R3.4.14 R4.3.31	186388
兵庫県	尼崎市 一部	総合計画	基準点測量	4級	22点	兵庫県尼崎市 助言 R3.5.14 F0062	株式会社リクスイ	R3.5.12 R3.6.30	186409
兵庫県	養父市 一部	その他	基準点測量 基準点測量	2級 4級	3点 12点	兵庫県但馬県民局 助言 R3.5.17 F0063	株式会社コスモ	R3.5.10 R3.8.31	186413
兵庫県	淡路市 全域	固定資産	数値撮影(デジタル) 同時調整 写真地形図作成(デジタルオン)	地上画素寸法10cm 1000 1000	184.32km ² 184.32km ² 184.32km ²	兵庫県淡路市 助言 R3.5.18 F0064	国際航業株式会社 兵 庫支店	R3.5.17 R3.12.24	186423
兵庫県	多可町 一部	その他	基準点測量 基準点測量	2級 4級	3点 36点	兵庫県北播磨県民局 助言 R3.5.17 F0065	フジモト測量事務所	R2.12.11 R3.9.30	186425
兵庫県	西宮市 一部	その他	復旧測量(基準点)	4級再設	2点	兵庫県西宮市 助言 R3.5.20 F0068	阪工測株式会社	R3.5.17 R3.7.31	186479
兵庫県	西宮市 一部	その他	復旧測量(基準点)	4級再設	1点	兵庫県西宮市 助言 R3.5.20 F0069	阪工測株式会社	R3.5.17 R3.7.31	186485
兵庫県	西宮市 一部	その他	復旧測量(基準点)	4級再設	2点	兵庫県西宮市 助言 R3.5.20 F0070	阪工測株式会社	R3.5.17 R3.7.31	186486
兵庫県	養父市 一部	砂防計画	基準点測量 基準点測量 現地測量(数値地形図作成)	2級 4級 500	1点 44点 0.06km ²	兵庫県但馬県民局 助言 R3.5.20 F0071	株式会社ハマコン	R3.3.15 R4.3.25	186493
兵庫県	豊岡市 一部	その他	基準点測量 基準点測量 現地測量(数値地形図作成)	2級 4級 500	2点 53点 0.06km ²	兵庫県但馬県民局 助言 R3.5.20 F0073	アサヒコンサルタンツ株式 会社	R3.5.7 R4.3.25	186497
兵庫県	赤穂市 一部	その他	基準点測量 基準点測量 現地測量(数値地形図作成)	2級 4級 500	3点 57点 0.056km ²	兵庫県西播磨県民局 助言 R3.5.20 F0074	有限会社ヒロ測量	R3.5.20 R3.7.31	186499
兵庫県	佐用町 一部	その他	基準点測量 基準点測量 基準点測量	2級 3級 4級	2点 1点 10点	兵庫県西播磨県民局 助言 R3.5.20 F0075	株式会社 エーツーエム	R3.5.19 R3.9.30	186501
兵庫県	香美町 一部	その他	基準点測量 基準点測量 現地測量(数値地形図作成)	2級 4級 500	4点 77点 0.2km ²	兵庫県但馬県民局 助言 R3.5.20 F0077	株式会社ソクチ	R3.4.16 R3.7.31	186520
兵庫県	新温泉町 一部	その他	基準点測量 基準点測量 現地測量(数値地形図作成)	2級 4級 500	2点 27点 0.03km ²	兵庫県但馬県民局 助言 R3.5.21 F0078	株式会社ハマコン	R3.3.26 R3.7.31	186528
兵庫県	豊岡市 一部	その他	基準点測量 基準点測量	2級 4級	1点 42点	兵庫県但馬県民局 助言 R3.5.21 F0079	株式会社サンコム	R3.6.1 R4.3.25	186532
兵庫県	佐用町 全域	都市計画	数値図化 地図編集	2500 10000	307.4km ² 307.4km ²	兵庫県佐用町 助言 R3.5.25 F0083	国際航業株式会社 兵 庫支店	R3.6.1 R4.3.10	186559
兵庫県	丹波市 一部	砂防計画	基準点測量 基準点測量	2級 4級	2点 58点	兵庫県丹波県民局 助言 R3.5.24 F0084	有限会社 エム	R3.5.17 R4.1.31	186574
兵庫県	神戸市 一部	その他	復旧測量(基準点)	3級移設	1点	兵庫県神戸市 助言 R3.5.26 F0085	株式会社新土木開発コ ンサルタント	R3.6.1 R3.6.30	186582
兵庫県	西宮市 一部	その他	復旧測量(基準点)	4級再設	1点	兵庫県西宮市 助言 R3.5.27 F0086	宮嶋登記測量事務所	R3.5.24 R3.7.31	186597
兵庫県	神戸市 一部	その他	基準点測量	3級	1点	兵庫県神戸市 助言 R3.5.27 F0089	株式会社新土木開発コ ンサルタント	R3.5.27 R3.7.30	186604
兵庫県	小野市 一部	河川管理	基準点測量 水準測量	2級 2級	1点 19km 1点	近畿地方整備局姫路河川国道 事務所 助言 R3.5.27 F0091	株式会社イシヤマエンジ ニアリング	R3.5.21 R3.7.30	186644
兵庫県	神戸市 一部	その他	基準点測量 基準点測量	2級 3級	8点 14点	近畿地方整備局兵庫国道事務 所 助言 R3.6.2 F0097	株式会社イト日本技術 開発	R3.6.2 R3.9.30	186725
兵庫県	西宮市 一部	その他	基準点測量	4級	4点	兵庫県西宮市 助言 R3.6.2 F0098	伸発開発株式会社	R3.6.7 R3.7.31	186729
兵庫県	神戸市 一部	基準点管 理	復旧測量(基準点)	3級再設	1点	兵庫県神戸市 助言 R3.6.2 F0100	株式会社六甲測建	R3.5.21 R4.3.31	186731
兵庫県	香美町 一部	砂防計画	用地測量		0.008km ²	兵庫県但馬県民局 助言 R3.6.7 F0101	株式会社ソクチ	R3.5.25 R4.3.25	186776
兵庫県	神戸市 一部 芦屋市 一部	砂防計画	基準点測量 基準点測量	3級 4級	4点 29点	近畿地方整備局六甲砂防事務 所 助言 R3.6.9 F0105	日本工営株式会社	R3.6.9 R3.10.29	186827
兵庫県	佐用町 一部	その他	基準点測量 基準点測量 基準点測量 現地測量(数値地形図作成)	2級 3級 4級 500	2点 1点 11点 0.004km ²	兵庫県西播磨県民局 助言 R3.6.9 F0106	株式会社 エーツーエム	R3.6.9 R3.7.31	186831
兵庫県	香美町 一部	砂防計画	用地測量		0.014km ²	兵庫県但馬県民局 助言 R3.6.8 F0107	株式会社ソクチ	R3.5.25 R4.3.25	186835
兵庫県	朝来市 一部	その他	基準点測量 基準点測量 基準点測量	2級 3級 4級	3点 2点 119点	近畿地方整備局豊岡河川国道 事務所 助言 R3.6.9 F0108	株式会社イト日本技術 開発	R3.6.9 R3.9.30	186836
兵庫県	新温泉町 一部 養父市 一部	その他	基準点測量 基準点測量 基準点測量 基準点測量	1級 2級 3級 4級	1点 3点 6点 97点	近畿地方整備局豊岡河川国道 事務所 助言 R3.6.9 F0109	株式会社イト日本技術 開発	R3.6.9 R3.9.30	186840
兵庫県	香美町 一部	その他	基準点測量 基準点測量 基準点測量 現地測量(数値地形図作成)	2級 3級 4級 500	1点 1点 20点 0.38km ²	兵庫県但馬県民局 助言 R3.6.9 F0110	株式会社ニコス 本店	R3.5.27 R3.10.30	186858
兵庫県	丹波市 一部	道路計画	基準点測量 基準点測量 路線測量	2級 4級	6点 47点 1.65km	兵庫県丹波県民局 助言 R3.6.9 F0111	有限会社芦田測量	R3.5.31 R4.3.25	186860
兵庫県	香美町 一部	砂防計画	基準点測量 基準点測量 現地測量(数値地形図作成)	3級 4級 500	1点 22点 0.047km ²	兵庫県但馬県民局 助言 R3.6.9 F0113	株式会社ソクチ	R3.6.4 R4.1.11	186866
兵庫県	市川町 一部	その他	基準点測量 基準点測量	2級 4級	2点 35点	兵庫県中播磨県民センター 助言 R3.6.9 F0115	株式会社 播州コンサル タント	R3.6.9 R3.12.24	186875

都道府県名	測量地域	測量目的	測量種別	縮尺・等級	事業量	測量計画機関(助言番号)	測量作業機関	実施時期	ID
兵庫県	朝来市 一部	砂防計画	基準点測量 基準点測量 現地測量(数値地形図作成)	2級 4級 500	3点 40点 0.08km ²	兵庫県但馬県民局 助言 R3.6.9 F0117	有限会社フィースト	R3.3.31 R4.3.25	186878
兵庫県	多可町 一部	砂防計画	基準点測量	4級	26点	兵庫県北播磨県民局 助言 R3.6.11 F0120	環境測量設計	R3.5.7 R3.9.30	186965
兵庫県	新温泉町 一部	その他	基準点測量 基準点測量 現地測量(数値地形図作成)	3級 4級 500	2点 36点 0.046km ²	兵庫県但馬県民局 助言 R3.6.16 F0122	株式会社ホクト	R3.6.14 R4.1.11	187004
兵庫県	西宮市 一部	その他	その他		0.19km ²	兵庫県西宮市 助言 R3.6.16 F0123	松浦土地家屋調査士事務所	R3.6.21 R4.3.31	187019
兵庫県	神戸市 一部	その他	基準点測量 基準点測量 基準点測量	2級 3級 4級	2点 3点 42点	兵庫県神戸県民センター 助言 R3.6.16 F0124	阪神測建株式会社	R3.3.23 R4.3.25	187037
兵庫県	神戸市 一部	その他	復旧測量(基準点)	1級移設	1点	兵庫県神戸市 助言 R3.6.16 F0125	有限会社イースト	R3.6.16 R3.8.31	187045
兵庫県	神戸市 一部	その他	復旧測量(基準点)	3級再設	1点	兵庫県神戸市 助言 R3.6.16 F0126	有限会社イースト	R3.6.16 R3.9.30	187051
兵庫県	香美町 一部	その他	基準点測量 基準点測量 現地測量(数値地形図作成)	2級 4級 500	2点 7点 0.015km ²	兵庫県但馬県民局 助言 R3.6.21 F0127	株式会社アイム	R3.5.31 R3.9.30	187081
兵庫県	上部町 一部	その他	基準点測量 基準点測量 現地測量(数値地形図作成)	2級 4級 500	3点 97点 0.105km ²	兵庫県西播磨県民局 助言 R3.6.21 F0129	有限会社カワイ設計	R3.6.21 R3.7.31	187087
兵庫県	朝来市 一部	砂防計画	基準点測量 基準点測量 現地測量(数値地形図作成)	2級 4級 500	2点 61点 0.08km ²	兵庫県但馬県民局 助言 R3.6.21 F0130	株式会社オーシスマップ	R2.12.25 R4.2.28	187123
兵庫県	宍粟市 一部	その他	基準点測量 基準点測量 現地測量(数値地形図作成)	2級 4級 500	3点 26点 0.0353km ²	兵庫県西播磨県民局 助言 R3.6.21 F0131	株式会社石原測量コンサルタント	R3.6.11 R3.11.30	187125
兵庫県	香美町 一部	その他	基準点測量 基準点測量 現地測量(数値地形図作成)	3級 4級 500	3点 18点 0.041km ²	兵庫県但馬県民局 助言 R3.6.21 F0133	株式会社テクセル	R3.5.27 R3.11.30	187128
兵庫県	加西市 一部	道路台帳	MMS計測 数値図化 数値図化	500 500 1000	1.46km 0.585km 0.875km	兵庫県加西市 助言 R3.6.22 F0134	株式会社バスコ 神戸支店	R3.6.22 R4.3.31	187147
兵庫県	新温泉町 一部	その他	基準点測量 基準点測量 現地測量(数値地形図作成)	3級 4級 500	1点 20点 0.016km ²	兵庫県但馬県民局 助言 R3.6.24 F0135	株式会社コスモ	R3.6.17 R4.1.11	187193
兵庫県	神戸市 一部	その他	基準点測量 基準点測量	2級 3級	4点 2点	兵庫県神戸市 助言 R3.6.24 F0136	株式会社ジャパックス	R3.6.21 R3.9.30	187201
兵庫県	香美町 一部	その他	水準測量 用地測量	3級	5km 1点 0.12km ²	兵庫県但馬県民局 助言 R3.6.24 F0137	株式会社アイム	R3.6.15 R3.6.30	187218
兵庫県	猪名川町 全域 三田市 全域 川西市 一部 西宮市 一部	その他	航空レーザ測量	500	359km ²	兵庫県神戸県民センター六甲 山事務所 助言 R3.6.29 F0138	株式会社バスコ 神戸支店	R3.6.29 R4.3.31	187221
兵庫県	神戸市 一部	その他	基準点測量 基準点測量	2級 3級	1点 3点	近畿地方整備局六甲砂防事務所 助言 R3.6.24 F0139	株式会社オリエンタル コンサルタンツ 関西支社	R3.6.24 R3.10.29	187236
兵庫県	香美町 一部	砂防計画	用地測量		0.007km ²	兵庫県但馬県民局 助言 R3.6.28 F0140	株式会社関西開発測量事務所	R3.6.8 R3.9.30	187250
兵庫県	西宮市 一部	その他	基準点測量	4級	8点	兵庫県西宮市 助言 R3.6.28 F0145	株式会社ニュージェック	R3.6.28 R3.8.31	187309
兵庫県	尼崎市 一部	その他	基準点測量	4級	1点	兵庫県尼崎市 助言 R3.7.1 F0147	株式会社フジックス	R3.6.30 R3.10.30	187355
兵庫県	神戸市 一部	その他	基準点測量	3級	2点	近畿地方整備局兵庫国道事務所 助言 R3.7.1 F0148	有限会社イースト	R3.6.22 R3.9.30	187356
兵庫県	朝来市 一部	その他	基準点測量 基準点測量 現地測量(数値地形図作成)	2級 4級 500	2点 10点 0.025km ²	兵庫県但馬県民局 助言 R3.7.1 F0149	株式会社オーシスマップ	R3.3.12 R4.2.28	187359
兵庫県	西宮市 一部	その他	復旧測量(基準点) 復旧測量(基準点)	3級改測 3級再設	1点 1点	兵庫県西宮市 助言 R3.7.1 F0150	株式会社GEOソリューションズ	R3.7.5 R3.8.31	187364
兵庫県	新温泉町 一部	その他	基準点測量 基準点測量 現地測量(数値地形図作成) 路線測量 用地測量	3級 4級 500	1点 10点 0.008km ² 0.32km 0.0017km ²	兵庫県但馬県民局 助言 R3.7.2 F0151	株式会社大興エンジニアリング	R3.6.8 R4.1.31	187365
兵庫県	香美町 一部	その他	基準点測量 基準点測量 現地測量(数値地形図作成)	3級 4級 500	2点 10点 0.01km ²	兵庫県但馬県民局 助言 R3.7.1 F0152	株式会社国実コンサルタント	R3.5.31 R3.11.30	187367
兵庫県	香美町 一部	その他	基準点測量 基準点測量	2級 4級	6点 31点	兵庫県但馬県民局 助言 R3.7.1 F0153	株式会社ハマコン	R3.6.30 R4.2.28	187369
兵庫県	神戸市 一部	都市計画	基準点測量	4級	27点	都市再生機構西日本支社 助言 R3.7.1 F0154	株式会社扶桑工務所	R3.7.7 R3.11.10	187378
兵庫県	神戸市 一部	都市計画	基準点測量	4級	53点	都市再生機構西日本支社 助言 R3.7.2 F0155	株式会社ティ・エッチ・エヌ	R3.7.7 R4.1.28	187379
兵庫県	西宮市 一部	その他	水準測量 現地測量(数値地形図作成)	3級 500	0.7km 2点 0.018km ²	兵庫県西宮市 助言 R3.7.2 F0156	株式会社ニュージェック	R3.7.1 R4.3.31	187395
兵庫県	養父市 一部	その他	基準点測量 基準点測量	2級 4級	2点 11点	兵庫県但馬県民局 助言 R3.7.5 F0160	内外エンジニアリング株式会社	R3.6.25 R3.7.30	187457
兵庫県	姫路市 一部	その他	基準点測量 基準点測量 基準点測量 基準点測量	1級 2級 3級 4級	4点 23点 18点 205点	兵庫県中播磨県民センター 助言 R3.7.12 F0174	株式会社ヤス測量設計	R3.7.15 R3.10.31	187697
兵庫県	洲本市 全域 南あわじ市 全域 淡路市 全域	その他	航空レーザ測量	500	595.99km ²	兵庫県淡路県民局 助言 R3.7.21 F0181	アジア航測株式会社 神戸支店	R3.7.1 R4.3.25	187884
兵庫県	朝来市 一部	その他	用地測量		0.00044km ²	兵庫県但馬県民局 助言 R3.7.19 F0182	株式会社大興エンジニアリング	R3.7.20 R3.9.30	187890
兵庫県	尼崎市 一部	その他	復旧測量(基準点) 基準点測量	1級再設 4級	1点 8点	兵庫県尼崎市 助言 R3.7.19 F0185	株式会社伊藤測量	R3.7.19 R3.11.30	187926
兵庫県	西宮市 一部	その他	復旧測量(基準点)	3級再設	1点	兵庫県西宮市 助言 R3.7.21 F0190	株式会社千代田測量設計事務所	R3.7.26 R3.9.30	188010
兵庫県	福崎町 一部	道路台帳	修正測量	1000	13.065km	兵庫県福崎町 助言 R3.7.26 F0191	国際航業株式会社 兵庫支店	R3.7.26 R3.10.29	188021
兵庫県	高砂市 一部	港湾計画	基準点測量	3級	2点	兵庫県東播磨県民局 助言 R3.7.29 F0200	株式会社山本設計	R3.7.28 R3.9.30	188195
兵庫県	豊岡市 一部	その他	基準点測量 基準点測量 現地測量(数値地形図作成)	3級 4級 500	3点 10点 0.3km ²	兵庫県但馬県民局 助言 R3.8.2 F0203	株式会社ニコス 本店	R3.8.5 R3.12.15	188227
兵庫県	豊岡市 一部	その他	基準点測量 基準点測量 現地測量(数値地形図作成)	2級 4級 500	2点 19点 0.029km ²	兵庫県但馬県民局 助言 R3.8.10 F0207	近畿技術コンサルタンツ株式会社	R3.8.10 R4.3.25	188297

都道府県名	測量地域	測量目的	測量種別	縮尺・等級	事業量	測量計画機関(助言番号)	測量作業機関	実施時期	ID
兵庫県	西宮市 一部	その他	復旧測量(基準点)	4級再設	1点	兵庫県西宮市 助言 R3.8.2 F0211	株式会社GEOソリューションズ	R3.8.2 R3.9.30	188332
兵庫県	南あわじ市 一部	ほ場整備	水準測量 数値図化	4級 1000	5km 0.32km ²	兵庫県南あわじ市 助言 R3.8.4 F0218	株式会社バスコ 神戸支店	R3.8.4 R4.2.28	188413
兵庫県	神戸市 一部	都市計画	基準点測量	4級	78点	独立行政法人都市再生機構西日本支社 助言 R3.10 F0225	株式会社富士開発コンサルタント	R3.8.16 R4.1.25	188491
兵庫県	姫路市 一部	その他	基準点測量 基準点測量 基準点測量	2級 3級 4級	2点 3点 35点	兵庫県中播磨県民センター 助言 R3.10 F0227	株式会社ニコス 西日本支社	R3.7.1 R3.10.28	188504
兵庫県	神河町 一部	その他	基準点測量 基準点測量 基準点測量 現地測量(数値地形図作成)	2級 3級 4級 500	1点 2点 27点 0.04km ²	兵庫県中播磨県民センター 助言 R3.8.12 F0231	有限会社テクノスリー	R3.8.11 R3.12.24	188600
兵庫県	神戸市 一部	総合計画	数値撮影(デジタル) 同時調整 MMS計測 数値図化	500 500 500 500	6.5km ² 6.5km ² 0.4km ² 1.2km ²	近畿地方整備局兵庫国道事務所 助言 R3.8.17 F0232	株式会社バスコ 関西事業部 営業部 大阪支店	R3.8.17 R4.2.28	188605
兵庫県	神戸市 一部	その他	復旧測量(基準点)	2級再設	1点	兵庫県神戸市 助言 R3.8.17 F0234	徳永測量設計株式会社	R3.8.1 R3.9.30	188608
兵庫県	西宮市 一部	その他	復旧測量(基準点)	4級再設	1点	兵庫県西宮市 助言 R3.8.17 F0236	阪神工測株式会社	R3.8.10 R3.9.30	188631
兵庫県	姫路市 一部	基準点管理	復旧測量(基準点)	3級再設	1点	兵庫県姫路市 助言 R3.8.17 F0239	株式会社アース	R3.8.5 R3.11.30	188647
兵庫県	宍粟市 一部	その他	基準点測量 基準点測量 基準点測量 現地測量(数値地形図作成)	2級 3級 4級 500	2点 1点 9点 0.0035km ²	兵庫県西播磨県民局 助言 R3.8.17 F0251	株式会社メイセイコンサルタント	R3.8.16 R3.11.23	188693
兵庫県	西宮市 一部	その他	復旧測量(基準点)	4級再設	3点	兵庫県西宮市 助言 R3.8.18 F0253	株式会社GEOソリューションズ	R3.8.16 R3.9.30	188733
兵庫県	姫路市 一部	その他	基準点測量 基準点測量 現地測量(数値地形図作成) 現地測量(数値地形図作成)	2級 4級 500 250	1点 47点 0.12km ² 0.013km ²	兵庫県中播磨県民センター 助言 R3.8.18 F0254	株式会社 横溝測量設計	R3.8.16 R3.10.31	188734
兵庫県	明石市 一部	その他	基準点測量	3級	3点	兵庫県東播磨県民局 助言 R3.8.20 F0256	株式会社 都市設計コンサルタント	R3.8.20 R3.9.25	188790
兵庫県	高砂市 一部	その他	基準点測量	2級	3点	兵庫県東播磨県民局 助言 R3.8.20 F0261	ミツヤ設計株式会社	R3.8.20 R3.11.11	188801
兵庫県	赤穂市 一部	都市計画	基準点測量	2級	4点	兵庫県西播磨県民局 助言 R3.8.20 F0263	正和設計株式会社	R3.8.20 R3.12.25	188805
兵庫県	洲本市 全域	その他	数値撮影(デジタル) 数値撮影(デジタル) 同時調整 同時調整	地上画素寸法15cm 地上画素寸法8cm 1000 500	182.48km ² 13.44km ² 169.04km ² 13.44km ²	兵庫県洲本市 助言 R3.8.26 F0265	朝日航洋株式会社	R3.9.21 R4.3.31	188829
兵庫県	神戸市 一部	その他	復旧測量(基準点)	3級再設	2点	兵庫県神戸市 助言 R3.8.23 F0267	株式会社新土木開発コンサルタント	R3.8.17 R3.9.30	188842
兵庫県	神戸市 一部	その他	復旧測量(基準点)	3級再設	1点	兵庫県神戸市 助言 R3.8.23 F0268	株式会社新土木開発コンサルタント	R3.8.17 R3.9.30	188844
兵庫県	豊岡市 一部	その他	基準点測量	3級	4点	兵庫県但馬県民局 助言 R3.8.26 F0269	株式会社オーシスマップ	R3.7.28 R3.12.28	188857
兵庫県	加古川市 一部 高砂市 一部 小野市 一部	その他	水準測量 水準測量	3級 2級	43.5km 12.7km	近畿地方整備局姫路河川国道事務所 助言 R3.8.26 F0272	株式会社エイト日本技術開発	R3.9.1 R4.2.25	188898
兵庫県	豊岡市 一部	その他	基準点測量 基準点測量 現地測量(数値地形図作成)	3級 4級 500	3点 32点 0.028km ²	兵庫県但馬県民局 助言 R3.8.26 F0273	株式会社 伸栄	R3.9.1 R4.2.28	188903
兵庫県	たつの市 全域	固定資産	数値撮影(デジタル) 同時調整 写真地図作成(デジタルオン)	地上画素寸法11cm 1000 1000	210.87km ² 210.87km ² 210.87km ²	兵庫県たつの市 助言 R3.8.31 F0275	株式会社バスコ 関西事業部 営業部 神戸支店	R3.8.31 R4.3.25	188913
兵庫県	三木市 一部	道路計画	基準点測量 水準測量 現地測量(数値地形図作成) 現地測量(数値地形図作成) 路線測量	2級 3級 500 250	6点 4.2km 0.163km ² 0.068km 2.93km	兵庫県三木市 助言 R3.8.30 F0276	株式会社朝日コンサル 三木支店	R3.8.27 R4.2.28	188934
兵庫県	西宮市 一部	その他	基準点測量 基準点測量 基準点測量 現地測量(数値地形図作成)	3級 3級 4級 500	1点 1点 11点 0.004km ²	兵庫県阪神南県民センター 助言 R3.8.30 F0277	国土防災技術株式会社	R3.8.27 R3.11.30	188936
兵庫県	明石市 全域	その他	数値撮影(デジタル) 同時調整 写真地図作成(デジタルオン)	地上画素寸法9.5cm 1000 1000	49.42km ² 49.42km ² 49.42km ²	兵庫県明石市 助言 R3.9.6 F0278	朝日航洋株式会社	R2.8.4 R4.3.20	189079
兵庫県	宝塚市 一部	その他	基準点測量 現地測量(数値地形図作成)	4級 500	22点 0.016km ²	兵庫県宝塚市 助言 R3.9.6 F0280	株式会社内山測量設計	R3.6.25 R4.3.31	189085
兵庫県	尼崎市 一部	地盤変動調査	水準測量	1級	92km	兵庫県尼崎市 助言 R3.9.6 F0282	シルバーテック測量	R3.8.23 R4.3.31	189135
兵庫県	たつの市 一部 宍粟市 一部 姫路市 一部	その他	水準測量 水準測量 基準点測量	2級 3級 3級	11.1km 2点 74.2km 19点	近畿地方整備局姫路河川国道事務所 助言 R3.9.6 F0283	株式会社バスコ 大阪支店	R3.9.3 R4.2.25	189137
兵庫県	たつの市 一部	道路計画	MMS計測	500	430km	兵庫県たつの市 助言 R3.9.10 F0291	株式会社バスコ 神戸支店	R3.9.10 R4.3.22	189222
兵庫県	佐用町 一部	その他	基準点測量 基準点測量 現地測量(数値地形図作成)	3級 4級 500	3点 8点 0.013km ²	兵庫県西播磨県民局 助言 R3.9.9 F0296	有限会社ヒロ測量	R3.8.24 R3.12.10	189248
兵庫県	たつの市 一部	その他	用地測量		0.096km ²	兵庫県西播磨県民局 助言 R3.9.9 F0298	株式会社新光測量設計	R3.7.15 R5.3.25	189255
兵庫県	加古川市 一部	道路計画	用地測量		0.0313km ²	兵庫県東播磨県民局 助言 R3.9.9 F0299	セイヨウプランオフィス 有限会社	R3.9.1 R4.3.31	189269
兵庫県	豊岡市 一部	その他	用地測量		0.0013km ²	兵庫県但馬県民局 助言 R3.9.16 F0306	株式会社 ハセック	R3.9.16 R4.3.25	189300
兵庫県	太子町 一部	その他	用地測量	500	0.075km ²	兵庫県西播磨県民局 助言 R3.9.16 F0314	株式会社 龍野開地	R3.9.16 R5.3.25	189354
兵庫県	神戸市 一部 西宮市 一部 芦屋市 一部 宝塚市 一部	砂防計画	航空レーザ測量	1000	209km ²	近畿地方整備局六甲砂防事務所 助言 R3.9.17 F0316	アジア航測株式会社 神戸支店	R3.9.2 R4.2.28	189360
兵庫県	豊岡市 一部	その他	用地測量		0.01km ²	兵庫県但馬県民局 助言 R3.9.17 F0318	株式会社オーシスマップ	R3.8.19 R4.2.28	189363
兵庫県	宝塚市 一部	その他	基準点測量 現地測量(数値地形図作成) 水準測量 路線測量	4級 500 3級 その他	11点 0.028km ² 4km 2点 0.26km	兵庫県宝塚市 助言 R3.9.14 F0320	川崎地質株式会社 西日本支社	R3.7.25 R4.3.31	189391
兵庫県	尼崎市 一部	道路台帳	MMS計測 修正測量	500 500	3.7km 3.7km	兵庫県尼崎市 助言 R3.9.17 F0324	株式会社バスコ 神戸支店	R3.9.17 R4.2.28	189477
兵庫県	姫路市 一部 たつの市 一部	河川管理	水準測量 水準測量	2級 3級	32.5km 7点 61.6km 317点	近畿地方整備局姫路河川国道事務所 助言 R3.9.17 F0325	株式会社ウエスコ	R3.9.15 R4.2.25	189489
兵庫県	加東市 一部 西脇市 一部 小野市 一部 加古川市 一部	河川管理	水準測量 水準測量	2級 3級	33.6km 4点 24.8km	近畿地方整備局姫路河川国道事務所 助言 R3.9.17 F0326	株式会社淀川アクテス	R3.9.17 R4.2.25	189491
兵庫県	神戸市 一部	道路計画	MMS計測	500	20km	兵庫県神戸市 助言 R3.9.27 F0332	株式会社バスコ 神戸支店	R3.9.27 R3.12.24	189536
兵庫県	神戸市 一部	その他	基準点測量	4級	70点	法務省神戸地方務局 助言 R3.9.24 F0343	旧居留地測量株式会社	R3.8.31 R4.2.28	189641

都道府県名	測量地域	測量目的	測量種別	縮尺・等級	事業量	測量計画機関(助言番号)	測量作業機関	実施時期	ID
兵庫県	西宮市 一部	その他	復旧測量(基準点)	4級再設	2点	兵庫県西宮市 助言 R3.9.27 F0345	株式会社GEOソリューションズ	R3.9.27 R3.11.30	189658
兵庫県	丹波篠山市 一部	河川計画	用地測量		0.0016km ²	兵庫県丹波県民局 助言 R3.10.1 F0351	有限会社 エルテ企画	R3.9.17 R4.2.28	189680
兵庫県	宝塚市 一部	その他	復旧測量(基準点)	2級再設	1点	兵庫県宝塚市 助言 R3.10.4 F0356	有限会社アーヴィル	R3.10.1 R4.3.31	189769
兵庫県	神戸市 一部	その他	復旧測量(基準点)	3級再設	2点	兵庫県神戸市 助言 R3.10.7 F0360	有限会社イースト	R3.10.1 R4.2.28	189812
兵庫県	新温泉町 一部	河川計画	基準点測量 基準点測量 現地測量(数値地形図作成) 用地測量	3級 4級 500	2点 24点 0.034km ² 0.0006km ²	兵庫県但馬県民局 助言 R3.10.7 F0363	株式会社関西開発測量事務所	R3.9.24 R4.3.25	189852
兵庫県	加西市 一部	その他	基準点測量 基準点測量 現地測量(数値地形図作成)	2級 4級 500	2点 68点 0.115km ²	兵庫県北播磨県民局 助言 R3.10.7 F0366	有限会社トライテック	R3.7.16 R4.3.25	189862
兵庫県	神戸市 一部	その他	基準点測量	3級	1点	近畿地方整備局六甲砂防事務所 助言 R3.10.7 F0371	株式会社オリエンタルコンサルタンツ 関西支社	R3.10.5 R3.11.30	189904
兵庫県	神戸市 一部	その他	復旧測量(基準点)	2級再設	1点	兵庫県神戸市 助言 R3.10.7 F0373	株式会社新土木開発コンサルタンツ	R3.10.5 R3.12.24	189913
兵庫県	西宮市 一部	その他	基準点測量 基準点測量	4級 3級	20点 1点	兵庫県西宮市 助言 R3.10.7 F0374	有限会社アーヴィル	R3.10.12 R4.3.31	189915
兵庫県	尼崎市 一部 伊丹市 一部 池田市 一部	西宮市 一部 その他	水準測量	1級	17.9km	兵庫県阪神南県民センター 助言 R3.10.7 F0379	森村測量設計株式会社	R3.9.13 R4.3.25	189953
兵庫県	小野市 一部	その他	修正測量	2500	8.62km ²	兵庫県小野市 助言 R3.10.11 F0383	朝日航洋株式会社	R3.8.30 R4.3.25	189973
兵庫県	加東市 一部	都市計画	修正測量 地図編集	2500 10000	19.39km ² 19.39km ²	兵庫県加東市 助言 R3.10.11 F0384	国際航業株式会社 兵庫支店	R3.10.1 R4.3.25	189974
兵庫県	南あわじ市 一部	その他	基準点測量 基準点測量	3級 4級	2点 2点	大阪航空局 助言 R3.10.11 F0389	近畿測量株式会社	R3.10.18 R3.10.29	190039
兵庫県	養父市 一部	砂防計画	用地測量		0.029km ²	兵庫県但馬県民局 助言 R3.10.19 F0397	株式会社関西開発測量事務所	R3.10.12 R4.3.25	190151
兵庫県	西宮市 一部	その他	基準点測量	4級	129点	兵庫県西宮市 助言 R3.10.15 F0399	有限会社アーヴィル	R3.10.18 R4.3.31	190171
兵庫県	西宮市 一部	地盤変動調査	水準測量 水準測量	1級 1級(計算処理)	8.2km 118.3km	兵庫県西宮市 助言 R3.10.19 F0400	株式会社GEOソリューションズ	R3.10.8 R4.3.31	190197
兵庫県	神戸市 一部	その他	復旧測量(基準点)	3級再設	1点	兵庫県神戸市 助言 R3.10.19 F0401	株式会社六甲測建	R3.9.30 R3.11.30	190208
兵庫県	赤穂市 一部	その他	基準点測量	3級	3点	兵庫県西播磨県民局 助言 R3.10.19 F0405	株式会社オキヅカ測量設計事務所	R3.10.20 R4.3.25	190226
兵庫県	養父市 一部	その他	用地測量		0.056km ²	兵庫県但馬県民局 助言 R3.10.19 F0408	株式会社大興エンジニアリング	R3.10.18 R4.12.20	190266
兵庫県	丹波市 全域	道路台帳	現地測量(数値地形図作成)	1000	402km	兵庫県丹波市 助言 R3.10.22 F0410	株式会社かんこう 神戸支店	R3.9.23 R4.3.11	190328
兵庫県	朝来市 一部	その他	用地測量		0.0012km ²	兵庫県但馬県民局 助言 R3.10.22 F0413	株式会社兵庫エンジニアリング	R3.11.1 R4.3.25	190337
兵庫県	たつの市 一部	その他	基準点測量 基準点測量 現地測量(数値地形図作成) 路線測量	2級 4級 500	3点 73点 0.107km ² 0.36km	兵庫県西播磨県民局 助言 R3.10.21 F0414	株式会社サンコム	R3.10.20 R5.3.25	190347
兵庫県	たつの市 一部	砂防計画	基準点測量 基準点測量 現地測量(数値地形図作成) 路線測量	3級 4級 500	4点 36点 0.075km ² 0.2km	兵庫県西播磨県民局 助言 R3.10.21 F0415	株式会社 三協技建	R3.10.20 R5.3.25	190349
兵庫県	宍粟市 一部	その他	基準点測量 基準点測量 基準点測量	2級 3級 4級	2点 1点 31点	兵庫県西播磨県民局 助言 R3.10.22 F0419	株式会社ヤス測量設計	R3.10.25 R4.2.28	190375
兵庫県	宍粟市 一部	その他	基準点測量 水準測量 UAVレーザー測量	2級 4級 1000	7点 15点 0.2km ²	兵庫県西播磨県民局 助言 R3.10.29 F0421	伸栄開発株式会社	R3.7.13 R3.12.25	190402
兵庫県	南あわじ市 一部	その他	基準点測量 基準点測量 現地測量(数値地形図作成)	3級 4級 500	3点 19点 0.016km ²	兵庫県淡路県民局 助言 R3.10.22 F0422	国土防災技術株式会社	R3.9.27 R3.12.28	190406
兵庫県	西宮市 一部	その他	現地測量(数値地形図作成)	500	0.022km ²	兵庫県阪神南県民センター 助言 R3.10.22 F0423	基礎地盤コンサルタンツ株式会社	R3.10.25 R3.12.25	190413
兵庫県	三木市 一部	その他	基準点測量 基準点測量	3級 4級	3点 179点	法務省神戸地方方法務局 助言 R3.10.25 F0425	株式会社播磨設計コンサルタンツ	R3.11.4 R4.1.31	190418
兵庫県	新温泉町 一部	その他	基準点測量 基準点測量	2級 4級	2点 4点	兵庫県但馬県民局 助言 R3.10.25 F0426	若鈴コンサルタンツ株式会社	R3.9.29 R4.2.28	190426
兵庫県	神戸市 全域	都市計画	修正測量	2500	24km ²	兵庫県神戸市 助言 R3.10.26 F0429	株式会社ジャパックス	R3.10.27 R4.3.15	190464
兵庫県	養父市 一部	その他	用地測量		0.0146km ²	兵庫県但馬県民局 助言 R3.10.25 F0430	株式会社ハマコン	R3.10.22 R4.3.25	190467
兵庫県	神戸市 一部	その他	復旧測量(基準点)	2級再設	1点	兵庫県神戸市 助言 R3.10.29 F0432	株式会社六甲測建	R3.10.1 R4.3.31	190477
兵庫県	太子町 一部	ほ場整備	水準測量 数値図化	4級 1000	8.2km 17点 0.89km ²	兵庫県太子町 助言 R3.10.29 F0434	株式会社バスコ 神戸支店	R3.10.22 R4.3.25	190481
兵庫県	養父市 一部	その他	用地測量		0.014km ²	兵庫県但馬県民局 助言 R3.10.25 F0435	株式会社国実コンサルタンツ	R3.10.22 R4.3.25	190483
兵庫県	養父市 一部	その他	用地測量		0.008km ²	兵庫県但馬県民局 助言 R3.10.26 F0436	株式会社国実コンサルタンツ	R3.10.22 R4.3.25	190484
兵庫県	養父市 一部	その他	基準点測量 復旧測量(基準点) 復旧測量(基準点) 基準点測量	2級 2級改測 3級改測 3級	1点 35点 2点 1点	兵庫県養父市 助言 R3.11.1 F0437	株式会社大興エンジニアリング	R3.10.22 R4.2.20	190504
兵庫県	宍粟市 一部	その他	基準点測量 基準点測量	2級 4級	3点 50点	兵庫県西播磨県民局 助言 R3.11.1 F0438	株式会社西塚測量設計事務所	R3.10.27 R4.3.25	190528
兵庫県	神戸市 一部	その他	基準点測量	3級	2点	兵庫県神戸市 助言 R3.11.1 F0439	株式会社新土木開発コンサルタンツ	R3.10.27 R3.12.31	190530
兵庫県	豊岡市 一部	地盤変動調査	水準測量	1級	22.8km 16点	兵庫県豊岡市 助言 R3.11.2 F0446	株式会社バスコ 神戸支店	R3.10.29 R4.2.28	190598
兵庫県	多可町 全域	固定資産	数値撮影(デジタル) 同時調整 写真地図作成(デジタルオン)	地上画素寸法10cm 1000 1000	185.19km ² 185.19km ² 185.19km ²	兵庫県多可町 助言 R3.11.2 F0452	アジア航測株式会社 神戸支店	R3.10.8 R4.3.25	190655
兵庫県	多可町 一部	修正測量		1000・2500	22.13km ²	兵庫県多可町 助言 R3.11.2 F0453	アジア航測株式会社	R3.9.29 R4.3.25	190665
兵庫県	西脇市 一部	道路計画	MMS計測	500	41.33km	兵庫県西脇市 助言 R3.11.2 F0454	株式会社バスコ 神戸支店	R3.11.2 R4.3.25	190668
兵庫県	養父市 一部	その他	基準点測量 基準点測量 用地測量	3級 4級	4点 11点 1.5km ²	兵庫県養父市 助言 R3.11.2 F0455	広洋測量設計株式会社	R3.9.17 R3.11.30	190673
兵庫県	赤穂市 一部	固定資産	数値撮影(デジタル) 同時調整 写真地図作成(デジタルオン)	地上画素寸法11cm 1000 1000	55km ² 55km ² 55km ²	兵庫県赤穂市 助言 R3.11.2 F0456	株式会社バスコ 関西事業部 営業部 神戸支店	R3.11.2 R4.3.18	190681

都道府県名	測量地域	測量目的	測量種別	縮尺・等級	事業量	測量計画機関(助言番号)	測量作業機関	実施時期	ID
兵庫県	朝来市 一部	その他	用地測量		0.0022km ²	兵庫県但馬県民局 助言 R3.11.2 F0457	有限会社フィースト	R3.10.26 R4.9.30	190685
兵庫県	朝来市 一部	その他	基準点測量 基準点測量 現地測量(数値地形図作成)	2級 4級 500	2点 45点 0.07km ²	兵庫県但馬県民局 助言 R3.11.8 F0464	株式会社アイム	R3.11.1 R4.3.25	190741
兵庫県	加西市 一部	その他	基準点測量 基準点測量	3級 4級	3点 24点	兵庫県北播磨県民局 助言 R3.11.8 F0467	有限会社ジーエスプラン	R3.11.1 R4.3.25	190755
兵庫県	香美町 一部	その他	基準点測量 基準点測量 基準点測量 基準点測量	1級 2級 3級 4級	1点 2点 3点 243点	近畿地方整備局豊岡河川国道 事務所 助言 R3.11.8 F0472	塩見測量設計株式会社	R3.11.5 R4.1.15	190786
兵庫県	西宮市 一部	その他	基準点測量	4級	23点	兵庫県西宮市 助言 R3.11.8 F0473	株式会社ジオテック関西	R3.11.1 R4.1.31	190794
兵庫県	尼崎市 一部	その他	復旧測量(基準点)	2級移設	1点	近畿地方整備局兵庫国道事務所 助言 R3.11.8 F0474	株式会社新土木開発コン サルタント	R3.11.1 R4.1.30	190795
兵庫県	豊岡市 一部	道路計画	基準点測量 基準点測量 現地測量(数値地形図作成)	3級 4級 500	3点 13点 0.03km ²	兵庫県但馬県民局 助言 R3.11.8 F0477	有限会社フィースト	R3.10.12 R4.1.31	190818
兵庫県	宝塚市 一部	その他	基準点測量	4級	8点	兵庫県阪神北県民局 助言 R3.11.8 F0479	株式会社兵庫測量設計 事務所	R3.10.25 R4.3.31	190829
兵庫県	朝来市 一部	その他	用地測量		0.013km ²	兵庫県但馬県民局 助言 R3.11.11 F0484	株式会社ホクト	R3.11.8 R4.3.25	190847
兵庫県	加古川市 全域	道路台帳	MMS計測 修正測量	500 500	8.9km 8.9km	兵庫県加古川市 助言 R3.11.15 F0489	株式会社バスコ 神戸支 店	R3.11.15 R4.4.30	190939
兵庫県	尼崎市 一部	都市計画	修正測量	2500	12.48km ²	兵庫県尼崎市 助言 R3.11.15 F0492	株式会社エイテック 西 日本支社	R3.8.23 R4.3.31	190975
兵庫県	加西市 一部	その他	基準点測量 基準点測量 現地測量(数値地形図作成)	3級 4級 500	4点 54点 0.07km ²	兵庫県北播磨県民局 助言 R3.11.15 F0495	有限会社 岡田測量設 計	R3.9.8 R4.3.25	190996
兵庫県	相生市 一部	河川計画	基準点測量 基準点測量 現地測量(数値地形図作成)	3級 4級 500	3点 6点 0.012km ²	兵庫県西播磨県民局 助言 R3.11.16 F0500	有限会社 高島測量設 計	R3.11.16 R4.3.25	191046
兵庫県	川西市 全域	その他	地形図等成果の座標補正 既成図数値化	500 500	524km 524km	兵庫県川西市 助言 R3.11.19 F0506	アジア航測株式会社 神 戸支店	R3.11.19 R4.3.18	191096
兵庫県	西宮市 一部	その他	基準点測量	4級	5点	兵庫県西宮市 助言 R3.11.17 F0507	株式会社GEOソリューション ズ	R3.11.17 R4.2.28	191097
兵庫県	洲本市 一部	その他	基準点測量 基準点測量 現地測量(数値地形図作成) 水準測量 路線測量	3級 4級 500 3級 その他	2点 8点 0.002km ² 3km 2点 0.1km	兵庫県淡路県民局 助言 R3.11.22 F0516	明治コンサルタント株式 会社	R3.11.22 R4.3.25	191192
兵庫県	西宮市 全域	その他	数値撮影(デジタル) 同時調整 写真地図作成(デジタルオン) 写真地図作成(デジタルオン)	地上画素寸法12.7cm 1000 1000	100.18km ² 100.18km ² 100.18km ²	兵庫県西宮市 助言 R3.11.25 F0521	株式会社日建技術コン サルタント	R3.10.12 R4.3.31	191230
兵庫県	尼崎市 一部	総合計画	復旧測量(基準点)	3級移設	1点	兵庫県尼崎市 助言 R3.11.25 F0523	竹川測量事務所	R3.11.15 R4.2.28	191266
兵庫県	尼崎市 一部	総合計画	復旧測量(基準点)	3級再設	1点	兵庫県尼崎市 助言 R3.11.25 F0524	竹川測量事務所	R3.11.15 R4.2.28	191268
兵庫県	尼崎市 一部	総合計画	復旧測量(基準点)	3級再設	1点	兵庫県尼崎市 助言 R3.11.25 F0525	竹川測量事務所	R3.11.15 R4.2.28	191270
兵庫県	洲本市 一部	砂防計画	基準点測量 基準点測量 現地測量(数値地形図作成) 水準測量	3級 4級 500 3級	3点 11点 0.025km ² 0.24km 2点	兵庫県淡路県民局 助言 R3.11.25 F0530	株式会社日本インシーク 神戸支社	R3.11.29 R4.3.25	191299
兵庫県	養父市 一部	道路計画	基準点測量 基準点測量 基準点測量	2級 3級 4級	4点 6点 212点	近畿地方整備局豊岡河川国道 事務所 助言 R3.11.25 F0533	株式会社 日本インシーク	R3.9.11 R4.1.15	191319
兵庫県	豊岡市 一部	道路台帳	MMS計測 修正測量	500 500	2.55km 2.07km	兵庫県豊岡市 助言 R3.12.3 F0543	株式会社バスコ 神戸支 店	R3.11.25 R4.3.25	191445
兵庫県	養父市 一部	その他	基準点測量 基準点測量 現地測量(数値地形図作成)	3級 4級 500	3点 4点 0.019km ²	兵庫県但馬県民局 助言 R3.12.3 F0544	株式会社ホクト	R3.11.9 R4.2.28	191449
兵庫県	芦屋市 全域	総合計画	数値撮影(デジタル) 同時調整 写真地図作成(デジタルオン) 修正測量	地上画素寸法5.5cm 500 500 500・2500ハイブリッド	18.47km ² 18.47km ² 18.47km ² 18.47km ²	兵庫県芦屋市 助言 R3.12.3 F0545	株式会社バスコ 関西事 業部 営業部 神戸支店	R3.12.3 R4.3.31	191451
兵庫県	丹波篠山市 一部	その他	基準点測量 基準点測量	1点 4級	1点 69点	兵庫県丹波県民局 助言 R3.12.3 F0546	有限会社 エム	R3.9.22 R4.3.25	191455
兵庫県	朝来市 一部	その他	用地測量		0.014km ²	兵庫県但馬県民局 助言 R3.12.3 F0547	有限会社フィースト	R3.11.26 R4.3.25	191467
兵庫県	姫路市 一部	道路計画	航空レーザ測量 数値撮影(デジタル) 同時調整 数値図化	500 1000 1000	0.63km ² 0.63km ² 0.63km ² 0.63km ²	近畿地方整備局神戸港湾事務 所 助言 R3.12.6 F0548	国際航業株式会社 兵 庫支店	R3.11.29 R4.2.10	191482
兵庫県	新温泉町 一部	その他	基準点測量 基準点測量	3級 4級	3点 14点	兵庫県但馬県民局 助言 R3.12.3 F0554	中央開発株式会社 神 戸支店	R3.12.6 R4.6.30	191498
兵庫県	朝来市 一部	その他	用地測量		0.002km ²	兵庫県但馬県民局 助言 R3.12.3 F0555	株式会社国実コンサル タント	R3.11.30 R4.3.25	191502
兵庫県	朝来市 一部	その他	用地測量		0.0169km ²	兵庫県但馬県民局 助言 R3.12.3 F0557	有限会社フィースト	R3.11.29 R4.3.25	191510
兵庫県	加古川市 一部	土地改良	基準点測量	2級	2点	兵庫県北播磨県民局 助言 R3.12.8 F0562	キタイ設計株式会社	R3.11.29 R4.1.14	191606
兵庫県	たつの市 一部	道路台帳	MMS計測 修正測量	500 1000	1.22km 1.22km	兵庫県たつの市 助言 R3.12.14 F0564	株式会社バスコ 神戸支 店	R3.12.14 R4.3.22	191620
兵庫県	西脇市 一部	道路台帳	MMS計測 修正測量 修正測量	500 500 1000	3.5km 0.9km 4.4km	兵庫県西脇市 助言 R3.12.14 F0567	株式会社バスコ 神戸支 店	R3.12.14 R4.3.25	191625
兵庫県	加西市 一部	河川計画	基準点測量 基準点測量 現地測量(数値地形図作成)	2級 4級 500	7点 49点 0.078km ²	兵庫県北播磨県民局 助言 R3.12.9 F0574	基礎地盤コンサルタント 株式会社 兵庫支店	R3.12.1 R4.3.25	191671
兵庫県	三田市 一部	土地区画 整理	基準点測量	3級	3点	兵庫県三田市 助言 R3.12.9 F0575	株式会社兵庫測量設計 事務所	R3.11.16 R4.3.25	191673
兵庫県	宍粟市 一部	道路計画	基準点測量 基準点測量 現地測量(数値地形図作成)	3級 4級 500	5点 15点 0.032km ²	兵庫県西播磨県民局 助言 R3.12.14 F0578	株式会社阪神コンサル タント	R3.12.10 R4.3.25	191696
兵庫県	宝塚市 全域	その他	数値撮影(デジタル) 同時調整	地上画素寸法8cm 1000	101.89km ² 101.89km ²	兵庫県宝塚市 助言 R3.12.16 F0580	朝日航洋株式会社	R4.1.1 R4.3.25	191704
兵庫県	尼崎市 全域	固定資産	数値撮影(デジタル) 同時調整	地上画素寸法5.5cm 500	50.72km ² 50.72km ²	兵庫県尼崎市 助言 R3.12.16 F0581	株式会社バスコ 関西事 業部 営業部 神戸支店	R3.12.16 R4.3.31	191708

都道府県名	測量地域	測量目的	測量種別	縮尺・等級	事業量	測量計画機関(助言番号)	測量作業機関	実施時期	ID
兵庫県	豊岡市 一部	道路計画	基準点測量	3級	22点	近畿地方整備局豊岡河川国道事務所 助言 R3.12.14 F0582	株式会社西播設計	R3.12.13 R4.3.31	191710
兵庫県	西宮市 一部	その他	復旧測量(基準点)	4級再設	1点	兵庫県西宮市 助言 R3.12.14 F0583	株式会社サンネット	R3.12.3 R4.1.31	191730
兵庫県	西宮市 一部	その他	復旧測量(基準点)	3級再設	1点	兵庫県西宮市 助言 R3.12.14 F0585	有限会社アーヴィル	R3.12.13 R4.1.31	191732
兵庫県	香美町 一部	砂防計画	基準点測量 基準点測量 現地測量(数値地形図作成)	2級 4級 500	2点 30点 0.063km ²	兵庫県但馬県民局 助言 R3.12.14 F0591	株式会社ソクテ	R3.12.4 R4.3.25	191796
兵庫県	福崎町 一部	都市計画	基準点測量	3級	4点	兵庫県福崎町 助言 R3.12.15 F0594	玉野総合コンサルタント 株式会社 大阪支店	R3.12.15 R4.3.31	191867
兵庫県	宍粟市 一部	その他	基準点測量 基準点測量 基準点測量 現地測量(数値地形図作成)	2級 3級 4級 500	2点 1点 29点 0.021km ²	兵庫県西播磨県民局 助言 R3.12.16 F0595	株式会社丸山測量	R3.9.11 R4.2.28	191871
兵庫県	丹波篠山市 一部	砂防計画	基準点測量 基準点測量 現地測量(数値地形図作成)	2級 4級 500	3点 41点 0.098km ²	兵庫県丹波県民局 助言 R3.12.16 F0596	株式会社リオプラン	R3.12.7 R4.3.25	191876
兵庫県	尼崎市 一部	地籍調査	基準点測量	4級	23点	兵庫県尼崎市 助言 R3.12.16 F0597	株式会社ハンワ	R3.12.15 R4.9.30	191908
兵庫県	尼崎市 一部	地籍調査	基準点測量	4級	40点	兵庫県尼崎市 助言 R3.12.20 F0598	勝和測量設計株式会社	R3.12.17 R4.9.30	192917
兵庫県	神戸市 一部	その他	復旧測量(基準点)	1級移設	1点	兵庫県神戸市 助言 R3.12.20 F0600	株式会社六甲測建	R3.11.30 R4.3.31	192936
兵庫県	上部町 一部	河川計画	基準点測量 基準点測量 現地測量(数値地形図作成)	3級 4級 500	3点 2点 0.006km ²	兵庫県西播磨県民局 助言 R3.12.20 F0601	株式会社キクチコンサル タント	R3.12.21 R4.3.25	192938
兵庫県	養父市 一部	砂防計画	基準点測量 基準点測量 現地測量(数値地形図作成)	2級 4級 500	3点 67点 0.11km ²	兵庫県但馬県民局 助言 R3.12.22 F0602	株式会社オーシスマップ	R3.12.16 R4.3.25	192942
兵庫県	尼崎市 一部	総合計画	基準点測量	4級	16点	兵庫県尼崎市 助言 R3.12.22 F0607	竹川測量事務所	R3.12.20 R4.3.31	193001
兵庫県	西宮市 一部	その他	基準点測量 水準測量 現地測量(数値地形図作成)	3級 4級 500	3点 5点 0.01km ²	兵庫県阪神南県民センター 助言 R4.1.5 F0611	川崎地質株式会社 神戸支店	R4.1.5 R4.3.25	193052
兵庫県	神戸市 一部	砂防計画	基準点測量 基準点測量	3級 4級	2点 34点	近畿地方整備局六甲砂防事務所 助言 R4.1.5 F0612	株式会社建設技術研究所 大阪本社	R4.1.5 R4.1.15	193059
兵庫県	明石市 一部	道路計画	MMS計測	500	13km	兵庫県明石市 助言 R4.1.11 F0616	株式会社バスコ 神戸支店	R4.1.11 R4.3.31	193114
兵庫県	伊丹市 一部	道路台帳	MMS計測 修正測量	500 500	1.1km 1.1km	兵庫県伊丹市 助言 R4.1.11 F0617	株式会社バスコ 神戸支店	R4.1.11 R4.3.31	193116
兵庫県	養父市 一部	その他	数値撮影(デジタル) 同時調整 数値図化 MMS計測	地上画素寸法6.5cm 500 500 500	11km ² 11km ² 1.1km ² 15.1km ²	近畿地方整備局豊岡河川国道事務所 助言 R4.1.11 F0619	株式会社日本インシーク	R3.11.20 R4.1.15	193121
兵庫県	宍粟市 一部	その他	基準点測量 基準点測量	2級 4級	3点 34点	兵庫県西播磨県民局 助言 R4.1.5 F0621	有限会社ダイキ開発	R3.12.27 R4.2.28	193133
兵庫県	新温泉町 一部	その他	基準点測量 基準点測量 現地測量(数値地形図作成)	3級 4級 500	6点 54点 0.056km ²	兵庫県但馬県民局 助言 R4.1.5 F0623	株式会社ハマコン	R4.1.5 R4.6.30	193141
兵庫県	明石市 一部	その他	復旧測量(基準点)	3級再設	3点	兵庫県明石市 助言 R4.1.6 F0624	株式会社網本建測	R4.1.5 R4.2.28	193150
兵庫県	西宮市 一部	その他	復旧測量(基準点)	3級再設	1点	兵庫県西宮市 助言 R4.1.6 F0628	株式会社ああず	R3.12.13 R4.1.31	193209
兵庫県	尼崎市 一部	総合計画	復旧測量(基準点)	3級再設	1点	兵庫県尼崎市 助言 R4.1.6 F0629	勝和測量設計株式会社	R4.1.17 R4.3.31	193210
兵庫県	西脇市 一部	砂防計画	基準点測量 基準点測量	3級 4級	3点 31点	兵庫県北播磨県民局 助言 R4.1.6 F0630	株式会社エンタコンサル タント	R3.12.28 R4.3.31	193211
兵庫県	南あわじ市 一部	その他	基準点測量 基準点測量 現地測量(数値地形図作成)	3級 4級 500	3点 15点 0.0138km ²	兵庫県淡路県民局 助言 R4.1.11 F0631	株式会社中央技術コンサル タント	R3.12.15 R4.3.25	193227
兵庫県	神戸市 一部	道路台帳	復旧測量(基準点)	3級移設	1点	兵庫県神戸市 助言 R4.1.11 F0632	株式会社山本設計	R4.1.17 R4.3.31	193229
兵庫県	西宮市 一部	その他	復旧測量(基準点)	4級再設	1点	兵庫県西宮市 助言 R4.1.13 F0636	株式会社ああず	R4.1.11 R4.3.31	193275
兵庫県	丹波市 一部	その他	基準点測量 基準点測量	3級 4級	3点 17点	兵庫県丹波県民局 助言 R4.1.13 F0637	有限会社典座	R4.1.14 R4.1.31	193281
兵庫県	神戸市 一部	道路台帳	復旧測量(基準点)	3級再設	1点	兵庫県神戸市 助言 R4.1.18 F0639	株式会社山本設計	R4.1.17 R4.3.31	193295
兵庫県	西宮市 一部	道路管理	基準点測量	3級	2点	近畿地方整備局兵庫国道事務所 助言 R4.1.18 F0646	株式会社バスコ	R4.1.17 R4.2.28	193319
兵庫県	川西市 一部	その他	基準点測量	4級	19点	兵庫県阪神北県民局 助言 R4.1.18 F0654	株式会社エンタコンサル タント	R4.1.11 R4.3.31	193375
兵庫県	豊岡市 一部	その他	基準点測量 基準点測量 現地測量(数値地形図作成)	2級 4級 500	3点 10点 0.02km ²	兵庫県但馬県民局 助言 R4.1.21 F0657	株式会社 ハセック	R4.1.21 R4.3.25	193416
兵庫県	豊岡市 一部	地籍調査	復旧測量(基準点)	2級改測	2点	兵庫県豊岡市 助言 R4.1.21 F0658	有限会社 敷原測量事務所	R3.7.5 R4.3.18	193419
兵庫県	豊岡市 一部	その他	基準点測量 基準点測量 現地測量(数値地形図作成)	3級 4級 500	3点 12点 0.015km ²	兵庫県但馬県民局 助言 R4.1.24 F0661	有限会社 敷原測量事務所	R3.12.1 R4.3.25	193432
兵庫県	加東市 一部	道路台帳	修正測量	1000	3.3km	加東市 助言 R4.1.27 F0663	国際航業株式会社 兵庫支店	R4.1.27 R4.3.18	193456
兵庫県	播磨町 一部	道路台帳	復旧測量(基準点) 復旧測量(水準)	2級移設 2級移設	1点 1点	兵庫県播磨町 助言 R4.1.24 F0664	株式会社かんこう	R4.2.1 R4.3.31	193461
兵庫県	朝来市 一部	その他	復旧測量(基準点) 復旧測量(基準点)	3級移設 4級移設	1点 3点	近畿地方整備局豊岡河川国道事務所 助言 R4.1.24 F0665	株式会社ハマコン	R4.1.24 R4.3.15	193462
兵庫県	たつの市 一部	その他	基準点測量 基準点測量	3級 4級	3点 9点	兵庫県西播磨県民局 助言 R4.1.27 F0668	有限会社 はりま地図	R3.9.18 R4.1.31	193506
兵庫県	多可町 一部	砂防計画	基準点測量 基準点測量	3級 4級	3点 19点	兵庫県北播磨県民局 助言 R4.2.1 F0671	信栄測量設計	R3.12.22 R4.3.31	193571
兵庫県	川西市 一部	その他	基準点測量	4級	32点	兵庫県川西市 助言 R4.2.1 F0673	南海測量設計株式会社 神戸営業所	R4.1.20 R4.3.18	193575
兵庫県	宍粟市 一部	その他	基準点測量 基準点測量	2級 4級	3点 12点	兵庫県宍粟市 助言 R4.2.3 F0684	株式会社 ウィルコン	R4.2.3 R4.6.30	193628
兵庫県	神戸市 一部	その他	基準点測量	4級	17点	兵庫県神戸市 助言 R4.2.4 F0687	株式会社新土木開発コ ンサルタント	R4.2.4 R4.3.20	193642

都道府県名	測量地域	測量目的	測量種別	縮尺・等級	事業量	測量計画機関(助言番号)	測量作業機関	実施時期	ID
兵庫県	福崎町 一部	その他	基準点測量 基準点測量	3級 4級	2点 12点	兵庫県中播磨県民センター 助言 R4.2.4 F0688	アサヒコンサルタント株式 会社	R4.1.17 R4.3.25	193643
兵庫県	神河町 一部	その他	基準点測量 基準点測量 現地測量(数値地形図作成)	3級 4級 500	1点 35点 0.03km ²	兵庫県中播磨県民センター 助言 R4.2.9 F0693	株式会社神崎測量設計	R4.2.9 R4.12.23	193674
兵庫県	西宮市 一部	その他	復旧測量(基準点) 復旧測量(基準点)	3級再設 4級再設	1点 1点	兵庫県西宮市 助言 R4.2.9 F0694	株式会社GEOソリューションズ	R4.1.31 R4.4.30	193682
兵庫県	西宮市 一部	その他	基準点測量	4級	7点	兵庫県西宮市 助言 R4.2.10 F0695	株式会社GEOソリューションズ	R4.1.31 R4.5.31	193683
兵庫県	西宮市 一部	その他	復旧測量(基準点)	4級再設	3点	兵庫県西宮市 助言 R4.2.10 F0697	株式会社ティ・エッチ・エヌ	R4.2.7 R4.4.30	193688
兵庫県	加西市 一部 小野市 一部 三木市 一部	その他	基準点測量	3級	30点	兵庫県北播磨県民局 助言 R4.2.10 F0699	株式会社ミヤ測量設計	R4.2.9 R4.3.31	193698
兵庫県	小野市 一部 加東市 一部	その他	基準点測量	3級	20点	兵庫県北播磨県民局 助言 R4.2.10 F0700	株式会社 アースJ	R4.2.9 R4.3.31	193700
兵庫県	養父市 一部	道路計画	基準点測量 基準点測量 現地測量(数値地形図作成)	3級 4級 500	2点 6点 0.02km ²	兵庫県但馬県民局 助言 R4.2.15 F0701	株式会社ニコス 本店	R4.2.14 R4.3.25	193715
兵庫県	西宮市 一部	その他	復旧測量(基準点)	4級再設	2点	兵庫県西宮市 助言 R4.2.15 F0702	有限会社アーヴィル	R4.2.14 R4.4.30	193719
兵庫県	神戸市 一部	その他	基準点測量	3級	2点	兵庫県神戸市 助言 R4.2.15 F0704	株式会社新土木開発コン サルタント	R4.2.15 R4.3.20	193727
兵庫県	明石市 一部	その他	基準点測量 基準点測量 現地測量(数値地形図作成) 水準測量	3級 4級 500 3級	2点 7点 0.02km ² 3.4km 2点	兵庫県東播磨県民局 助言 R4.2.15 F0705	株式会社原田測量設計	R4.1.26 R4.3.25	193740
兵庫県	神戸市 一部	港湾計画	基準点測量	4級	10点	兵庫県神戸市 助言 R4.2.15 F0706	日本工営株式会社	R4.2.24 R4.3.18	193742
兵庫県	宝塚市 一部	道路台帳	MMS計測 修正測量	500 500	8km 8km	兵庫県宝塚市 助言 R4.2.18 F0707	株式会社バスコ 神戸支 店	R4.2.18 R4.3.31	193743
兵庫県	明石市 一部	その他	復旧測量(基準点)	3級再設	1点	兵庫県明石市 助言 R4.2.15 F0708	株式会社網本建測	R4.2.15 R4.3.25	193749
兵庫県	豊岡市 一部	その他	基準点測量 現地測量(数値地形図作成)	4級 500	16点 0.0065km ²	兵庫県但馬県民局 助言 R4.2.18 F0711	有限会社石口建設測量	R4.2.15 R4.3.31	193788
兵庫県	西宮市 一部	その他	基準点測量 復旧測量(基準点) 基準点測量	2級 3級再設 4級	1点 4点 2点	兵庫県西宮市 助言 R4.2.18 F0712	阪工測測株式会社	R4.2.21 R4.6.30	193789
兵庫県	多可町 一部	砂防計画	基準点測量 基準点測量	3級 4級	3点 29点	兵庫県北播磨県民局 助言 R4.2.21 F0713	株式会社伸和設計事務 所	R3.12.22 R4.5.31	193793
兵庫県	豊岡市 一部	その他	基準点測量 基準点測量 UAVレーザ測量	2級 4級 要求精度10cm	6点 52点 0.8km ²	兵庫県但馬県民局 助言 R4.2.21 F0714	中央コンサルタンツ株式 会社大阪支店	R4.2.14 R4.9.23	193795
兵庫県	伊丹市 全域	固定資産	数値撮影(デジタル) 同時調整 写真地図作成(デジタルオン)	地上画素寸法10cm 1000 1000	26.33km ² 26.33km ² 26.33km ²	兵庫県伊丹市 助言 R4.2.24 F0718	アジア航測株式会社 神 戸支店	R3.4.1 R4.3.31	193812
兵庫県	三田市 一部	その他	基準点測量 基準点測量 現地測量(数値地形図作成)	3級 4級 500	2点 18点 0.039km ²	兵庫県阪神北県民局 助言 R4.2.24 F0719	株式会社西播設計	R4.2.10 R4.9.30	193846
兵庫県	市川町 一部	その他	基準点測量 基準点測量	3級 4級	2点 9点	兵庫県中播磨県民センター 助言 R4.2.24 F0723	サンスイコンサルタント株 式会社	R4.2.24 R4.7.31	193858
兵庫県	三田市 一部	その他	基準点測量 基準点測量 現地測量(数値地形図作成)	3級 4級 500	3点 38点 0.043km ²	兵庫県阪神北県民局 助言 R4.2.25 F0726	株式会社アイコン	R4.2.25 R4.9.30	193886
兵庫県	丹波市 一部	その他	基準点測量 現地測量(数値地形図作成)	4級 500	70点 0.112km ²	兵庫県丹波県民局 助言 R4.3.2 F0728	有限会社 小西測量設 計	R4.2.24 R4.8.31	193910
兵庫県	西宮市 一部	その他	基準点測量	4級	4点	兵庫県西宮市 助言 R4.3.2 F0730	株式会社GEOソリューションズ	R4.3.1 R4.6.30	193913
兵庫県	西宮市 一部	その他	復旧測量(基準点)	4級再設	3点	兵庫県西宮市 助言 R4.3.2 F0731	株式会社GEOソリューションズ	R4.3.1 R4.6.30	193914
兵庫県	西宮市 一部	その他	復旧測量(基準点)	4級再設	1点	兵庫県西宮市 助言 R4.3.2 F0733	株式会社GEOソリューションズ	R4.3.1 R4.6.30	193916
兵庫県	神河町 一部	その他	基準点測量 基準点測量 現地測量(数値地形図作成)	2級 4級 500	3点 61点 0.06km ²	兵庫県中播磨県民センター 助言 R4.3.2 F0734	株式会社木村測量設計	R4.3.2 R4.12.23	193917
兵庫県	朝来市 一部	その他	用地測量		0.00492km ²	兵庫県但馬県民局 助言 R4.3.7 F0735	株式会社アイデア	R4.3.1 R4.9.30	193930
兵庫県	朝来市 一部	その他	用地測量	500	0.003km ²	兵庫県但馬県民局 助言 R4.3.7 F0736	広洋測量設計株式会社	R4.3.1 R4.9.30	193931
兵庫県	豊岡市 一部	その他	基準点測量 基準点測量 現地測量(数値地形図作成)	2級 4級 500	2点 38点 0.042km ²	兵庫県但馬県民局 助言 R4.3.3 F0737	株式会社 ハセック	R4.3.3 R4.10.31	193935
兵庫県	神河町 一部	その他	基準点測量 基準点測量 現地測量(数値地形図作成)	2級 4級 500	3点 63点 0.04km ²	兵庫県中播磨県民センター 助言 R4.3.3 F0739	おぐら測量設計事務所	R4.3.3 R4.12.23	193938
兵庫県	宍粟市 一部	その他	基準点測量 基準点測量 現地測量(数値地形図作成)	2級 4級 500	3点 17点 0.005km ²	兵庫県西播磨県民局 助言 R4.3.9 F0742	株式会社 下村測量設 計事務所	R4.3.9 R4.3.25	193974
兵庫県	尼崎市 一部	総合計画	復旧測量(基準点)	4級再設	1点	兵庫県尼崎市 助言 R4.3.9 F0743	勝和測量設計株式会社	R4.3.1 R4.4.28	193976
兵庫県	神河町 一部	その他	基準点測量 基準点測量 基準点測量 現地測量(数値地形図作成)	2級 3級 4級 500	1点 1点 33点 0.03km ²	兵庫県中播磨県民センター 助言 R4.3.11 F0746	有限会社平成開発設計	R4.3.11 R4.12.23	194009
兵庫県	三木市 一部	その他	基準点測量 基準点測量	3級 4級	3点 4点	兵庫県北播磨県民局 助言 R4.3.11 F0747	株式会社かんこう	R4.3.8 R4.3.31	194011
兵庫県	芦屋市 一部	地籍調査	復旧測量(基準点)	4級移設	1点	兵庫県芦屋市 助言 R4.3.11 F0748	株式会社アイコン	R4.3.10 R4.3.31	194013
兵庫県	西宮市 一部	その他	復旧測量(基準点)	4級再設	1点	兵庫県西宮市 助言 R4.3.14 F0750	松浦土地家屋調査士事 務所	R4.3.18 R4.6.30	194023
兵庫県	丹波篠山市 一部	その他	基準点測量 基準点測量	3級 4級	2点 29点	兵庫県丹波県民局 助言 R4.3.17 F0751	有限会社典座	R4.3.14 R4.8.31	194060
兵庫県	尼崎市 一部	総合計画	基準点測量	4級	13点	兵庫県尼崎市 助言 R4.3.23 F0752	株式会社リクスイ	R4.3.18 R4.4.30	194085
奈良県	大和高田市 一部	その他	基準点測量	3級	2点	奈良県大和高田市 助言 R3.5.10 F0051	サンディスト株式会社	R3.4.26 R3.8.27	186293
奈良県	御所市 一部	砂防計画	数値図化	1000	5.2km ²	奈良県高田土木事務所 助言 R3.5.18 F0066	株式会社かんこう 奈良 支店	R3.9.17 R3.9.30	186456
奈良県	五條市 全域	道路台帳	MMS計測 MMS計測 修正測量 修正測量	500 1000 500 1000	7km 15.4km 7km 15.4km	奈良県五條市 助言 R3.7.27 F0194	株式会社バスコ 関西事 業部 奈良支店	R3.7.27 R4.3.18	188093

都道府県名	測量地域	測量目的	測量種別	縮尺・等級	事業量	測量計画機関(助言番号)	測量作業機関	実施時期	ID
奈良県 和歌山県	十津川村 一部 新宮市 一部 那智勝浦町 一部	その他	航空レーザ測量	500	30.7km ²	近畿地方整備局紀伊山系砂防事務所 助言 R3.8.11 F0205	アジア航測株式会社 大阪支店	R3.7.26 R4.2.28	188264
奈良県	宇陀市 一部	総合計画	基準点測量	3級	3点	奈良県宇陀土木事務所 助言 R3.8.4 F0215	前川測量設計事務所	R3.7.30 R3.11.30	188398
奈良県	御所市 一部	砂防計画	基準点測量	3級	4点	奈良県高田土木事務所 助言 R3.8.4 F0217	株式会社 アルプス	R3.8.4 R3.10.29	188404
奈良県	十津川村 一部	道路計画	UAV写真測量(三次元点群) 数値図化 基準点測量 数値図化	250 250 3級 1000	0.272km ² 0.41km ² 1点 0.197km ²	近畿地方整備局奈良国道事務所 助言 R3.8.11 F0221	国際航業株式会社 奈良営業所	R3.7.30 R4.2.28	188452
奈良県	全域	砂防計画	数値撮影(デジタル) 同時調整 写真地図作成(デジタルオン)	地上画素寸法12cm 1000 1000	3257.2km ² 3257.2km ² 3257.2km ²	奈良県 助言 R3.8.17 F0237	アジア航測株式会社 奈良営業所 国際航業株式会社 奈良営業所 株式会社かんこう 奈良支店 中日本航空株式会社	R3.8.11 R4.3.25	188636
奈良県	広陵町 一部	基準点管理	基準点測量 基準点測量	3級 2級	1点 2点	奈良県広陵町 助言 R3.8.17 F0240	株式会社/A技術コンサルタント	R3.7.30 R3.12.24	188648
奈良県	五條市 一部	道路計画	基準点測量	3級	2点	奈良県五條土木事務所 助言 R3.8.17 F0243	サンディスト株式会社	R3.7.8 R3.10.20	188653
奈良県	下北山村 一部	道路計画	基準点測量	2級	2点	奈良県吉野土木事務所 助言 R3.8.20 F0259	株式会社コーダ技研	R3.8.20 R3.11.30	188796
奈良県	下北山村 一部	道路計画	基準点測量	3級	3点	奈良県吉野土木事務所 助言 R3.8.20 F0260	スキヤードロン 株式会社	R3.8.20 R3.11.30	188798
奈良県大阪府	河合町 一部 王寺町 一部 川西町 一部 安堵町 一部 斑鳩町 一部 三郷町 一部 大和郡山市 一部 奈良市 一部 藤井寺市 一部 柏原市 一部 松原市 一部 八尾市 一部 堺市 一部 大阪市 一部	河川管理	水準測量	3級	47.9km	近畿地方整備局大和川河川事務所 助言 R3.8.27 F0274	株式会社バスコ	R3.8.25 R4.2.28	188907
奈良県	下市町 一部	その他	基準点測量	2級	10点	奈良県南部農林振興事務所 助言 R3.9.16 F0322	三輪測量設計事務所株式会社	R3.9.27 R3.11.30	189459
奈良県	葛城市 一部 御所市 一部 大和高田市 一部	河川計画	基準点測量 基準点測量 水準測量	2級 3級 2級	23点 8点 38.4km 39点	奈良県高田土木事務所 助言 R3.9.24 F0342	株式会社セイワコンサルタント	R3.9.24 R4.1.31	189617
奈良県	橿原市 全域	総合計画	数値撮影(デジタル) 同時調整 修正測量 写真地図作成(デジタルオン) 地図編集	地上画素寸法12cm 1000 2500 1000 10000	39.56km ² 39.56km ² 39.56km ² 39.56km ² 39.56km ²	奈良県橿原市 助言 R3.10.7 F0370	国際航業株式会社 奈良営業所	R3.9.30 R4.3.18	189888
奈良県	五條市 全域	その他	航空レーザ測量	500	203.56km ²	奈良県 助言 R3.10.11 F0375	株式会社バスコ 奈良支店	R3.10.11 R4.3.11	189919
奈良県	田原本町 一部	その他	基準点測量 基準点測量	2級 4級	2点 136点	法務省奈良地方法務局 助言 R3.10.11 F0390	OSAMURA	R3.10.1 R4.2.28	190041
奈良県	川西町 全域	都市計画	修正測量	2500	5.93km ²	奈良県川西町 助言 R3.10.22 F0411	朝日航洋株式会社	R3.8.30 R4.1.31	190331
奈良県	田原本町 一部	道路台帳	MMS計測 修正測量	500 500	1.95km 1.95km	奈良県田原本町 助言 R3.11.2 F0450	株式会社バスコ 奈良支店	R3.11.2 R4.3.31	190645
奈良県	奈良市 一部	道路計画	基準点測量	3級	1点	奈良県奈良土木事務所 助言 R3.11.8 F0482	株式会社コーダ技研	R3.11.8 R3.12.17	190841
奈良県	上北山村 一部	その他	基準点測量	2級	6点	奈良県吉野土木事務所 助言 R3.11.17 F0502	株式会社タケダ技研	R3.11.17 R4.5.31	191087
奈良県	明日香村 一部	その他	数値撮影(デジタル) 同時調整 数値図化 写真地図作成(デジタルオン) 航空レーザ測量	地上画素寸法6cm 500 500 500 500	0.14km ² 0.14km ² 0.14km ² 0.14km ² 0.14km ²	近畿地方整備局国営飛鳥歴史公園事務所 助言 R3.11.17 F0503	国際航業株式会社 奈良営業所	R3.10.25 R4.3.25	191090
奈良県	桜井市 一部	道路計画	MMS計測 修正測量	500 500	1.68km 1.68km	奈良県桜井市 助言 R3.11.19 F0509	株式会社バスコ 奈良支店	R3.11.19 R4.3.31	191105
奈良県	葛城市 一部 御所市 一部	河川管理	数値図化	1000	5.27km ²	奈良県高田土木事務所 助言 R3.11.22 F0514	アジア航測株式会社 奈良営業所	R3.11.22 R4.1.31	191156
奈良県	全域	砂防計画	航空レーザ測量 航空レーザ測量 航空レーザ測量 航空レーザ測量 航空レーザ測量	1000 1000 1000 1000 1000	39.5km ² 39.93km ² 102.8km ² 145.05km ² 4.1km ²	奈良県 助言 R3.11.25 F0517	アジア航測株式会社 奈良営業所 国際航業株式会社 奈良営業所 株式会社かんこう 奈良支店 中日本航空株式会社	R3.11.9 R4.3.25	191195
奈良県	香芝市 全域	固定資産	数値撮影(デジタル) 同時調整 写真地図作成(デジタルオン)	地上画素寸法15cm 1000 1000	24.26km ² 24.26km ² 24.26km ²	奈良県香芝市 助言 R3.12.6 F0551	アジア航測株式会社 奈良営業所	R3.11.2 R4.3.11	191492
奈良県	五條市 一部	河川管理	基準点測量	2級	1点	奈良県五條土木事務所 助言 R3.12.3 F0556	オカモト測量有限公司	R3.10.29 R4.2.28	191504
奈良県	斑鳩町 一部	河川計画	基準点測量 基準点測量	3級 4級	3点 52点	近畿地方整備局大和川河川事務所 助言 R3.12.15 F0587	サンディスト株式会社	R3.12.6 R4.3.11	191756
奈良県	橿原市 全域	道路台帳	修正測量	500	1.76km	奈良県橿原市 助言 R4.1.6 F0613	アジア航測株式会社 奈良営業所	R3.11.30 R4.3.31	193073
奈良県	広陵町 一部	その他	基準点測量 基準点測量	3級 4級	4点 20点	奈良県広陵町 助言 R4.1.5 F0622	昭和株式会社 西日本事業部 関西技術室	R4.1.5 R4.3.25	193135
奈良県	御所市 一部	その他	数値図化	1000	5.59km ²	奈良県高田土木事務所 助言 R4.1.11 F0625	アジア航測株式会社 奈良営業所	R4.1.11 R4.3.25	193153
奈良県	奈良市 一部	その他	数値図化	2500	0.5km ²	奈良県奈良土木事務所 助言 R4.1.11 F0626	日本工営株式会社	R3.7.29 R4.3.25	193168
奈良県	斑鳩町 一部	河川計画	UAV写真測量(三次元点群)	地上画素寸法1.0cm	0.141km ²	近畿地方整備局大和川河川事務所 助言 R4.1.13 F0633	サンディスト株式会社	R3.10.26 R4.3.11	193255
奈良県	田原本町 一部	その他	基準点測量 基準点測量 水準測量 現地測量(数値地形図作成)	2級 4級 3級 500	2点 32点 2.62km 2点 0.069km ²	奈良県中部農林振興事務所 助言 R4.1.13 F0635	前川測量設計事務所	R4.1.13 R4.3.18	193270
奈良県	宇陀市 一部	その他	基準点測量	2級	13点	近畿地方整備局紀伊山系砂防事務所 助言 R4.1.18 F0642	株式会社澁川アクテス	R3.3.26 R4.3.29	193310
奈良県	高取町 一部	その他	基準点測量	2級	3点	奈良県中和土木事務所 助言 R4.1.18 F0643	朝日測量株式会社	R3.12.21 R4.3.29	193313
奈良県三重県	曾爾村 一部 山添村 一部 津市 一部	その他	基準点測量	2級	10点	近畿地方整備局紀伊山系砂防事務所 助言 R4.1.18 F0651	塩見測量設計株式会社	R3.3.27 R4.3.29	193341
奈良県	野迫川村 一部 天川村 一部	その他	基準点測量 基準点測量	2級 3級	6点 1点	近畿地方整備局紀伊山系砂防事務所 助言 R4.1.18 F0652	サンディスト株式会社	R3.8.24 R4.3.29	193343
奈良県	十津川村 一部 天川村 一部	その他	基準点測量	2級	6点	近畿地方整備局紀伊山系砂防事務所 助言 R4.1.18 F0653	中央復建コンサルタント株式会社	R3.8.26 R4.3.29	193345

都道府県名	測量地域	測量目的	測量種別	縮尺・等級	事業量	測量計画機関(助言番号)	測量作業機関	実施時期	ID
奈良県	広陵町 一部	その他	基準点測量	3級	2点	奈良県広陵町助言 R4.2.1 F0675	内外エンジニアリング株式会社	R3.12.22 R4.3.25	193578
奈良県	安堵町 一部	道路計画	MMS計測 修正測量	500 500	2km 2km	奈良県安堵町助言 R4.2.1 F0677	株式会社バスコ 奈良支店	R4.2.1 R4.3.31	193585
奈良県	生駒市 一部	道路台帳	MMS計測	500	1.77km	奈良県生駒市助言 R4.2.2 F0678	株式会社バスコ 奈良支店	R4.2.2 R4.3.31	193597
奈良県	御所市 一部	その他	基準点測量 水準測量(GNSS) 水準測量	3級 3級 3級	7点 1点 8.2km 6点	奈良県高田土木事務所助言 R4.2.3 F0680	エーシー設計企画株式会社	R3.12.24 R4.3.25	193611
奈良県	桜井市 一部	砂防計画	基準点測量	3級	2点	奈良県中和土木事務所助言 R4.2.3 F0685	株式会社ワーク	R3.12.17 R4.3.28	193632
奈良県	香芝市 一部	その他	その他 数値図化	500 500	0.002km ² 0.002km ²	奈良県香芝市助言 R4.2.16 F0686	株式会社日本インシーク香芝事務所	R3.6.1 R4.3.31	193638
奈良県	三郷町 一部	その他	基準点測量	3級	8点	奈良県郡山土木事務所助言 R4.2.21 F0716	株式会社ウィズテック	R3.12.8 R4.5.20	193806
奈良県	上北山村 一部	森林計画	地形図等成果の座標補正 既成図数値化 修正測量	5000 5000 5000	25.5km ² 25.5km ² 27km ²	奈良県助言 R4.3.2 F0727	株式会社バスコ 奈良支店	R4.3.2 R4.3.18	193905
奈良県	三郷町 全域	道路台帳	修正測量	500	5.3km	奈良県三郷町助言 R4.3.4 F0732	株式会社かんこう	R3.9.8 R4.3.31	193915
奈良県	御杖村 一部	地籍調査	復旧測量(基準点)	2級改測	1点	近畿地方整備局木津川上流河川事務所助言 R4.3.23 F0740	ジオテクニカル株式会社 奈良営業所	R3.12.1 R4.3.31	193958
和歌山県	紀の川市 全域	固定資産	数値撮影(デジタル) 同時調整 写真地図作成(デジタルオルソ)	地上画素寸法11cm 1000 1000	228.21km ² 228.21km ² 228.21km ²	和歌山県紀の川市助言 R3.5.31 F0090	株式会社バスコ 関西事業部 営業部 和歌山支店	R3.5.31 R4.3.31	186620
和歌山県	九度山町 一部 かつらぎ町 一部 岩出市 一部 橋本市 一部 五條市 一部	河川管理	航空レーザ測量	1000	19.33km ²	近畿地方整備局和歌山河川国道事務所助言 R3.7.6 F0157	朝日航洋株式会社 西日本空情支社	R3.6.23 R4.2.28	187402
和歌山県	広川町 一部	その他	数値図化	1000	0.8km ²	近畿地方整備局和歌山河川国道事務所助言 R3.7.12 F0159	日本工営株式会社大阪支店	R3.5.17 R3.7.31	187416
和歌山県	和歌山市 一部	その他	基準点測量	4級	186点	法務省和歌山地方方法務局助言 R3.7.15 F0178	長岡測量設計事務所	R3.10.1 R4.2.28	187830
和歌山県	由良町 一部	道路台帳	修正測量	500	0.26km	和歌山県由良町助言 R3.7.21 F0179	株式会社バスコ 和歌山支店	R3.7.21 R3.10.24	187831
和歌山県	田辺市 一部	その他	数値撮影(デジタル) 同時調整 数値図化 航空レーザ測量	500 500 500 500	0.53km ² 0.53km ² 0.53km ² 0.53km ²	和歌山県助言 R3.7.21 F0183	株式会社バスコ 関西事業部 営業部 和歌山支店	R3.7.21 R4.3.18	187915
和歌山県 三重県	新宮市 一部 紀宝町 一部	その他	航空レーザ測深	1000	4.33km ²	近畿地方整備局紀南河川国道事務所助言 R3.8.11 F0220	アジア航測株式会社 和歌山営業所	R3.8.16 R4.2.28	188443
和歌山県	有田川町 一部	その他	航空レーザ測量 数値撮影(デジタル) 同時調整	500 500 500	1.98km ² 1.98km ² 1.98km ²	和歌山県有田振興局建設部助言 R3.10.11 F0380	アジア航測株式会社 和歌山支店	R3.9.1 R4.3.18	189962
和歌山県	有田川町 一部	その他	数値図化	500	0.99km ²	和歌山県有田振興局建設部助言 R3.10.11 F0387	株式会社HIRO測量	R3.9.1 R4.3.18	190033
和歌山県	有田川町 一部	その他	数値図化	500	0.99km ²	和歌山県有田振興局建設部助言 R3.10.11 F0388	和歌山航測株式会社	R3.11.1 R4.3.18	190035
和歌山県	和歌山市 全域	その他	数値撮影(デジタル) 同時調整	地上画素寸法12cm 1000	208.85km ² 208.85km ²	和歌山県和歌山市助言 R3.10.22 F0418	株式会社ウエスコ 和歌山営業所	R3.10.8 R4.2.4	190369
和歌山県	紀の川市 一部	道路台帳	MMS計測 修正測量	1000 1000	5.14km 5.14km	和歌山県紀の川市助言 R3.11.2 F0448	株式会社バスコ 和歌山支店	R3.11.2 R4.3.25	190626
和歌山県	和歌山市 一部	道路台帳	MMS計測 修正測量	500 500	11.28km 11.28km	和歌山県和歌山市助言 R3.11.11 F0475	株式会社バスコ 和歌山支店	R3.11.11 R4.3.30	190801
和歌山県	岩出市 全域	道路台帳	修正測量	500	1.95km	和歌山県岩出市助言 R3.11.25 F0526	株式会社バスコ 和歌山支店	R3.11.25 R4.3.31	191271
和歌山県	橋本市 一部	土地区画 整理	基準点測量 基準点測量 現地測量(数値地形図作成)	3級 4級 500	3点 23点 0.146km ²	南海電気鉄道株式会社助言 R3.11.25 F0528	株式会社かんこう	R3.12.1 R4.9.30	191280
和歌山県	新宮市 一部	その他	基準点測量	3級	4点	近畿地方整備局紀南河川国道事務所助言 R3.12.7 F0558	ワコウコンサルタント株式会社	R3.11.15 R4.3.20	191525
和歌山県	新宮市 一部	その他	基準点測量	3級	13点	近畿地方整備局紀南河川国道事務所助言 R3.12.9 F0576	株式会社近畿コンサルタント	R3.12.9 R4.3.20	191676
和歌山県	和歌山市 一部	土地改良	現地測量(数値地形図作成)	500	0.002km ²	農林水産省近畿農政局和歌山平野農地防災事業所助言 R3.12.22 F0599	株式会社ジルコ	R3.12.20 R4.2.20	192919
和歌山県	紀の川市 一部	総合計画	数値撮影(デジタル) 同時調整 数値図化 写真地図作成(デジタルオルソ)	地上画素寸法5.5cm 500 500 500	45.33km ² 45.33km ² 2.33km ² 2.33km ²	和歌山県紀の川市助言 R4.1.14 F0641	株式会社バスコ 和歌山支店	R4.1.14 R4.6.30	193297
和歌山県	新宮市 一部	その他	基準点測量	3級	3点	近畿地方整備局紀南河川国道事務所助言 R4.1.18 F0648	ワコウコンサルタント株式会社	R4.1.17 R4.3.20	193332
和歌山県	田辺市 一部 新宮市 一部	その他	基準点測量	2級	6点	近畿地方整備局紀伊山系砂防事務所助言 R4.1.24 F0662	株式会社日建技術コンサルタント	R3.8.25 R4.3.29	193446
和歌山県	田辺市 一部	その他	MMS計測	500	97km	和歌山県西牟婁振興局建設部助言 R4.1.28 F0670	株式会社初山	R4.1.26 R4.5.31	193515
和歌山県	和歌山市 一部	土地改良	基準点測量 現地測量(数値地形図作成)	4級 500	10点 0.016km ²	農林水産省近畿農政局和歌山平野農地防災事業所助言 R4.2.18 F0710	株式会社三祐コンサルタント	R4.3.1 R4.3.31	193787
和歌山県	田辺市 一部 みなべ町 一部	その他	基準点測量 水準測量	2級 3級	5点 12.6km 5点	西日本高速道路株式会社関西支店和歌山工事事務所助言 R4.2.21 F0715	株式会社オリエンタルコンサルタント 関西支社	R3.11.6 R4.8.12	193797

中国地方

都道府県名	測量地域	測量目的	測量種別	縮尺・等級	事業量	測量計画機関(助言番号)	測量作業機関	実施時期	ID	
鳥取県	米子市 一部 伯耆町 一部	南部町 一部 日吉津村 一部	河川管理	航空レーザ測深 数値撮影(デジタル) 写真地図作成(デジタルオルソ) 数値図化 基準点測量 水準測量	1000 地上面素寸法20cm 2500 2500 2級 3級 3級	10km ² 55km ² 55km ² 23.1km ² 1点 2点 4点	中国地方整備局日野川河川事務所 助言 R3.4.5 G0001	株式会社バスコ 岡山支店	R3.4.14 R3.8.31	186072
鳥取県	米子市 一部	境港市 一部	道路計画	数値撮影(デジタル) 数値図化(同時調整含む) 写真地図作成(デジタルオルソ)	500 1000 500	79km ² 6.45km ² 79km ²	中国地方整備局倉吉河川国道事務所 助言 R3.5.17 G0008	株式会社バスコ 岡山支店	R3.5.10 R3.12.24	186468
鳥取県	鳥取市 一部		都市計画	数値撮影(デジタル) 同時調整 写真地図作成(デジタルオルソ) 数値図化 修正測量	地上面素寸法25cm 地上面素寸法25cm 2500 2500 2500	765.31km ² 765.31km ² 44.2km ² 419.3km ²	鳥取県鳥取市 助言 R3.6.14 G0021	朝日航洋株式会社 岡山営業所	R3.5.1 R4.4.28	187001
鳥取県	鳥取市 一部	岩美町 一部	森林計画	航空レーザ測量	500	171.46km ²	鳥取県助言 R3.8.4 G0047	株式会社バスコ 岡山支店	R3.8.10 R4.3.15	188527
鳥取県	伯耆町 一部	江府町 一部	砂防計画	数値図化	2500	90.32km ²	中国地方整備局日野川河川事務所 助言 R3.9.7 G0061	復建調査設計株式会社	R3.7.7 R3.12.28	189359
鳥取県	倉吉市 一部		河川管理	基準点測量	3級	34点	中国地方整備局倉吉河川国道事務所 助言 R3.10.5 G0064	株式会社アイテック	R3.9.9 R3.12.24	189402
鳥取県	鳥取市 一部		森林計画	航空レーザ測量	500	164.47km ²	鳥取県助言 R3.10.13 G0068	アジア航測株式会社 出雲営業所	R3.9.8 R4.3.15	189413
鳥取県	鳥取市 一部 智頭町 一部 湯梨浜町 一部 益田市 一部 邑南町 一部 大田市 一部	日南町 一部 伯耆町 一部 浜田市 一部 江津市 一部	道路管理	MMS計測	500	508.7km	中国地方整備局中国技術事務所 助言 R3.10.22 G0070	株式会社バスコ 広島支店	R3.10.22 R3.12.24	189417
鳥取県	鳥取市 一部		その他	復旧測量(基準点)	2級(再設)	1点	鳥取県鳥取市 助言 R3.10.5 G0076	鳥取県土地改良事業団体連合会	R3.10.25 R3.12.31	189636
鳥取県	三朝町 一部		その他	基準点測量	2級	3点	鳥取県三朝町 助言 R3.10.7 G0083	株式会社荻谷建設コンサルタント	R3.10.1 R3.11.30	189870
鳥取県	鳥取市 一部		環境調査	写真地図作成(デジタルオルソ) 数値図化(同時調整含む) 数値撮影(デジタル)	1000 2500 1000	4.3km ² 4.3km ² 4.3km ²	鳥取県砂丘未来会議 助言 R3.10.20 G0090	32919	R3.10.20 R4.3.31	190061
鳥取県	鳥取市 一部		その他	基準点測量	4級	163点	法務省鳥取地方法務局 助言 R3.10.25 G0096	一般社団法人しらさぎ公 共嘱託登記土地家屋調 査士協会	R3.10.29 R4.2.28	190649
鳥取県	八頭町 一部		河川計画	基準点測量	2級	3点	鳥取県八頭県土整備事務所 助言 R3.11.1 G0100	株式会社広洋コンサルタント	R3.11.1 R4.3.18	191306
鳥取県	米子市 一部		ほ場整備	基準点測量 基準点測量 現地測量(数値地形図作成)	2級 4級 500	2点 28点 0.12km ²	鳥取県米子市 助言 R3.11.8 G0102	鳥取県土地改良事業団体連合会	R3.11.8 R4.3.11	191311
鳥取県	安来市 一部		ほ場整備	基準点測量 基準点測量	3級 4級	1点 6点	鳥取県松江県土整備事務所 助言 R3.4.12 G0002	鳥取県土地改良事業団体連合会	R3.4.12 R4.3.18	186081
鳥取県	益田市 一部		道路計画	基準点測量	2級	4点	鳥取県益田県土整備事務所 助言 R3.4.30 G0005	山陰開発コンサルタント株式会社	R3.7.28 R3.12.24	186291
鳥取県	雲南市 一部		道路計画	復旧測量(基準点)	1級(再設)	1点	中国地方整備局松江河川国道事務所 助言 R3.5.10 G0006	株式会社竹下技術コンサルタント	R3.5.10 R3.6.30	186350
鳥取県	益田市 一部		道路計画	基準点測量 水準測量 路線測量	2級 3級	17点 29km 7.19km	中国地方整備局浜田河川国道事務所 助言 R3.5.21 G0012	株式会社大建コンサルタント 株式会社アドバンスネット成和	R3.5.21 R3.12.28	186593
鳥取県	出雲市 一部	雲南市 一部	河川計画	航空レーザ測深 航空レーザ測深	500 1000	31.75km ² 31.75km ²	中国地方整備局出雲河川事務所 助言 R3.6.7 G0016	アジア航測株式会社 出雲営業所	R3.5.26 R4.1.31	186825
鳥取県	吉賀町 一部		ほ場整備	基準点測量 基準点測量	2級 4級	1点 11点	鳥取県益田県土整備事務所 助言 R3.6.7 G0018	鳥取県土地改良事業団体連合会	R3.6.15 R4.3.31	186838
鳥取県	益田市 一部		河川管理	基準点測量	3級	3点	鳥取県益田県土整備事務所 助言 R3.6.7 G0019	オリエンタル測量株式会社	R3.6.2 R3.10.22	186844
鳥取県	安来市 一部		文化財調査	航空レーザ測量	500	2.5km ²	鳥取県安来市 助言 R3.6.7 G0020	アジア航測株式会社 出雲営業所	R3.5.28 R3.10.29	186846
鳥取県	益田市 一部		空港計画	航空レーザ測量		21.7km ²	鳥取県益田県土整備事務所 助言 R3.6.18 G0023	朝日航洋株式会社 山口支店	R3.6.18 R3.7.30	187030
鳥取県	大田市 一部		ほ場整備	基準点測量 基準点測量	2級 4級	2点 16点	鳥取県大田市 助言 R3.6.15 G0024	鳥取県土地改良事業団体連合会	R3.6.1 R4.3.31	187032
鳥取県	松江市 一部		森林計画	航空レーザ測量	500	63km ²	鳥取県松江市 助言 R3.6.18 G0026	アジア航測株式会社 出雲営業所	R3.5.26 R4.3.15	187085
鳥取県	大田市 一部		ほ場整備	基準点測量 基準点測量 基準点測量	2級 3級 4級	4点 3点 51点	鳥取県県央県土整備事務所 助言 R3.6.17 G0028	鳥取県土地改良事業団体連合会	R3.6.21 R4.3.22	187109
鳥取県	大田市 一部		ほ場整備	基準点測量 基準点測量 基準点測量	2級 3級 4級	1点 1点 15点	鳥取県県央県土整備事務所 助言 R3.6.17 G0029	鳥取県土地改良事業団体連合会	R3.6.21 R4.3.22	187111
鳥取県	松江市 一部		土地区画整理	基準点測量	4級	18点	鳥取県松江市中尾土地区画整理組合 助言 R3.7.1 G0034	フィールドコンサルタント株式会社	R3.7.5 R3.9.30	187451
鳥取県	奥出雲町 一部		地籍調査	復旧測量(基準点)	地籍図根三角点(改竄)	1点	鳥取県奥出雲町 助言 R3.7.5 G0035	鳥取県奥出雲町	R3.7.12 R3.7.30	187539
鳥取県	安来市 一部		ほ場整備	基準点測量 基準点測量	2級 4級	3点 34点	鳥取県松江県土整備事務所 助言 R3.7.12 G0037	鳥取県土地改良事業団体連合会	R3.7.15 R4.3.18	187719
鳥取県	松江市 一部		環境調査	数値図化	2500	3.57km ²	鳥取県松江市 助言 R3.7.9 G0038	株式会社アトラス	R3.7.7 R3.9.24	187821
鳥取県	浜田市 一部		道路台帳	数値図化	1000	2.15km	鳥取県浜田市 助言 R3.7.13 G0040	株式会社バスコ 鳥根営業所	R3.7.13 R4.1.18	187917
鳥取県	出雲市 一部		総合計画	数値撮影(デジタル) 同時調整 写真地図作成(デジタルオルソ)	地上面素寸法10cm 地上面素寸法10cm 1000	624.36km ² 624.36km ² 624.36km ²	鳥取県出雲市 助言 R3.7.20 G0041	アジア航測株式会社 出雲営業所	R3.6.25 R4.1.31	188155
鳥取県	出雲市 一部		空港計画	航空レーザ測量	1000	7.7km ²	鳥取県出雲空港管理事務所 助言 R3.8.16 G0049	国際航業株式会社 山陰営業所	R3.7.21 R4.2.28	188691
鳥取県	雲南市 一部		森林計画	航空レーザ測量	500	32.99km ²	鳥取県雲南市 助言 R3.8.19 G0053	株式会社バスコ 鳥根営業所	R3.7.1 R4.3.15	188893
鳥取県	津和野町 一部		ほ場整備	基準点測量 基準点測量	2級 3級	3点 4点	鳥取県益田県土整備事務所 助言 R3.9.7 G0057	株式会社ウエスコ 鳥取県土地改良事業団体連合会	R3.9.1 R4.3.18	189231
鳥取県	松江市 一部		河川管理	水準測量	2級	2.35km 1点	中国地方整備局出雲河川事務所 助言 R3.9.14 G0060	株式会社エイト日本技術開発	R3.9.1 R3.12.28	189352
鳥取県	益田市 一部		砂防計画	数値撮影(デジタル) 同時調整	地上面素寸法12cm 1000	132km ² 132km ²	鳥取県助言 R3.9.10 G0065	アジア航測株式会社 出雲営業所	R3.8.26 R4.3.10	189404

都道府県名	測量地域	測量目的	測量種別	縮尺・等級	事業量	測量計画機関(助言番号)	測量作業機関	実施時期	ID
島根県	江津市 一部 川本町 一部	河川計画	航空レーザ測深	1000	8.09km ²	中国地方整備局浜田河川国道事務所 助言 R3.9.10 G0066	国際航業株式会社 山陰営業所	R3.6.9 R3.12.20	189408
島根県	美郷町 一部 邑南町 一部 江津市 一部	河川管理	航空レーザ測深	1000	17.2km ²	中国地方整備局浜田河川国道事務所 助言 R3.9.16 G0075	株式会社バスコ 広島支店	R3.9.14 R4.2.28	189630
島根県	益田市 一部	道路計画	数値撮影(デジタル) 数値図化 航空レーザ測量	1000 1000 1000	29.4km ² 2.38km ² 2.38km ²	中国地方整備局浜田河川国道事務所 助言 R3.10.7 G0080	株式会社日航コンサルタント	R3.7.2 R3.12.28	189854
島根県	安来市 一部	総合計画	数値図化	2500	7.4km ²	島根県安来市 助言 R3.10.14 G0087	大成ジオテック株式会社	R3.10.4 R4.3.18	190050
島根県	飯南町 一部	ほ場整備	基準点測量 基準点測量 基準点測量	2級 3級 4級	1点 1点 6点	島根県雲南県土整備事務所 助言 R3.10.11 G0089	島根県土地改良事業団体連合会	R3.10.7 R4.3.25	190057
島根県	大田市 一部	砂防計画	基準点測量	4級	6点	島根県県央県土整備事務所 助言 R3.10.21 G0091	株式会社アトラス	R3.10.25 R4.3.28	190468
島根県	松江市 一部	道路計画	基準点測量	2級	3点	島根県松江県土整備事務所 助言 R3.11.1 G0098	株式会社エイト日本技術開発	R2.7.11 R3.9.30	191293
島根県	浜田市 一部	ほ場整備	基準点測量 基準点測量 基準点測量	2級 3級 4級	3点 7点 43点	島根県浜田県土整備事務所 助言 R3.11.1 G0101	島根県土地改良事業団体連合会	R3.10.25 R4.3.18	191308
島根県	出雲市 一部	河川管理	基準点測量 基準点測量	2級 4級	3点 75点	中国地方整備局出雲河川事務所 助言 R3.11.8 G0103	株式会社ワールド測量設計	R3.11.8 R4.3.22	191317
島根県	松江市 一部	その他	基準点測量	4級	201点	法務省松江地方務局 助言 R3.11.24 G0104	株式会社エイテック 中国支社	R3.11.21 R4.2.20	191325
島根県 鳥取県	出雲市 一部 米子市 一部	河川管理	航空レーザ測量 数値撮影(デジタル)	1000	234.86km ² 97.07km ²	中国地方整備局出雲河川事務所 助言 R3.11.8 G0105	国際航業株式会社 山陰営業所	R3.11.1 R4.2.28	191328
島根県	出雲市 一部 雲南市 一部 飯南町 一部	河川管理	航空レーザ測量 数値撮影(デジタル)	1000	322.7km ² 155.7km ²	中国地方整備局出雲河川事務所 助言 R3.11.17 G0109	株式会社バスコ 広島支店	R3.11.9 R4.2.28	191371
島根県	松江市 一部	道路計画	基準点測量 基準点測量 水準測量	1級 3級 3級	11点 7点 20km	島根県松江県土整備事務所 助言 R3.11.15 G0112	株式会社藤井基礎設計事務所 株式会社太陽建設コンサルタント 山陰開発コンサルタント株式会社	R3.11.15 R4.3.31	191377
島根県	出雲市 一部	農道管理	基準点測量 基準点測量	2級 4級	4点 7点	島根県出雲県土整備事務所 助言 R4.1.5 G0128	株式会社カイハツ	R3.12.18 R4.2.28	193097
鳥取県 広島県	安来市 一部 雲南市 一部 大田市 一部 江津市 一部 邑南町 一部 奥出雲町 一部 三次市 一部 府中市 一部 神石高原町 一部	森林計画	航空レーザ測量	500	451.06km ²	林野庁近畿中国森林管理局 助言 R4.1.5 G0133	アジア航測株式会社 大阪支店	R3.12.14 R4.7.29	193207
島根県	益田市 一部	道路台帳	数値図化 MMS計測	500 500	0.24km 0.24km	島根県益田市 助言 R4.1.5 G0134	株式会社バスコ 島根営業所	R4.1.5 R4.3.31	193213
島根県	益田市 一部	土地改良	基準点測量	3級	2点	農林水産省中国四国農政局中国土地改良調査管理事務所 助言 R4.1.20 G0135	株式会社カイハツ	R4.1.20 R4.3.14	193500
島根県	出雲市 一部	ほ場整備	基準点測量 基準点測量	2級 3級	5点 4点	島根県出雲県土整備事務所 助言 R4.1.25 G0136	島根県土地改良事業団体連合会	R4.1.24 R4.3.28	193502
島根県	津和野町 一部	道路計画	基準点測量 基準点測量	2級 3級	2点 5点	島根県益田県土整備事務所 助言 R4.2.4 G0138	株式会社ウエスコ	R4.2.4 R4.12.20	193659
島根県	浜田市 全域	総合計画	数値撮影(デジタル) 写真地図作成(デジタルオルソ) 数値図化	地上画素寸法12cm 1000 500	690.66km ² 690.66km ² 1.12km ²	島根県浜田市 助言 R4.2.14 G0145	株式会社バスコ 島根営業所	R4.3.1 R5.3.17	193751
島根県	益田市 一部	地籍調査	復旧測量(基準点)	地籍図根三角点(改測)	2点	島根県益田市 助言 R4.2.24 G0148	株式会社三建技術	R4.2.24 R4.3.24	193817
島根県	安来市 一部	ほ場整備	基準点測量 基準点測量	2級 3級	4点 4点	島根県松江県土整備事務所 助言 R4.3.2 G0149	島根県土地改良事業団体連合会	R4.2.15 R4.3.18	193875
島根県	津和野町 一部	道路計画	基準点測量	3級	2点	島根県益田県土整備事務所 助言 R4.3.3 G0150	株式会社大建コンサルタント	R4.3.3 R4.8.31	193947
島根県	松江市 一部	ほ場整備	基準点測量	2級	10点	島根県松江県土整備事務所 助言 R4.3.7 G0151	島根県土地改良事業団体連合会	R4.3.1 R4.3.18	193969
島根県	海士町 一部 西ノ島町 一部 知夫村 一部 隠岐の島町 一部	砂防計画	数値撮影(デジタル) 同時調整	地上画素寸法12cm 地上画素寸法12cm	38km ² 38km ²	島根県 助言 R4.3.11 G0152	アジア航測株式会社 出雲営業所	R4.3.11 R4.6.30	194063
島根県	出雲市 一部	農地開発	基準点測量	4級	32点	農林水産省中国四国農政局宍道湖西岸農地整備事業所 助言 R4.3.23 G0153	株式会社カイハツ	R4.3.14 R4.7.24	194122
島根県	大田市 一部 江津市 一部 川本町 一部 美郷町 一部 飯南町 一部 邑南町 一部 奥出雲町 一部	砂防計画	数値撮影(デジタル) 同時調整	1000	384km ² 384km ²	島根県 助言 R4.3.23 G0154	国際航業株式会社 山陰営業所	R4.3.23 R4.8.31	194123
島根県	松江市 一部	砂防計画	修正測量	2500	11.5km ²	島根県 助言 R4.3.25 G0155	国際航業株式会社 山陰営業所	R3.6.28 R4.3.18	194132
島根県	雲南市 一部	砂防計画	修正測量	2500	11.4km ²	島根県 助言 R4.3.25 G0156	国際航業株式会社 山陰営業所	R3.7.1 R4.3.25	194133
島根県	吉賀町 一部	砂防計画	数値図化	2500	3.7km ²	島根県 助言 R4.3.29 G0157	復建調査設計株式会社	R3.11.12 R4.3.15	194140
島根県	出雲市 一部	農道計画	基準点測量 基準点測量	3級 4級	3点 12点	島根県出雲県土整備事務所 助言 R4.3.30 G0158	株式会社ワールド測量設計	R4.3.23 R4.5.31	194163
島根県	出雲市 一部 雲南市 一部	河川管理	航空レーザ測深	500	31.75km ²	中国地方整備局出雲河川事務所 助言 R4.3.30 G0159	株式会社バスコ 広島支店	R4.3.29 R4.12.28	194166
岡山県	玉野市 全域	都市計画	数値撮影(デジタル) 写真地図作成(デジタルオルソ) 数値図化	地上画素寸法14cm 1000 2500	103.58km ² 103.58km ² 103.58km ²	岡山県玉野市 助言 R3.4.22 G0004	アジア航測株式会社	R3.4.19 R4.3.31	186160
岡山県	里庄町 一部	下水道計画	数値図化	500	0.401km ²	岡山県里庄町 助言 R3.5.18 G0009	内外エンジニアリング株式会社 岡山営業所	R3.4.26 R4.3.31	186475
岡山県	岡山市 一部	下水道計画	基準点測量	3級	3点	岡山県岡山市 助言 R3.5.21 G0011	内海建設コンサルタント株式会社	R3.4.26 R3.10.29	186591
岡山県	新見市 一部	道路計画	基準点測量	2級	3点	岡山県備中県民局 助言 R3.5.28 G0014	アセス株式会社	R3.6.1 R3.9.30	186710
岡山県	岡山市 一部	道路計画	基準点測量 基準点測量 基準点測量 水準測量	1級 2級 3級 3級	2点 2点 6点 5.9km 9点	中国地方整備局岡山国道事務所 助言 R3.6.15 G0025	株式会社佐和測量コンサルタント	R3.6.4 R3.12.28	187070
岡山県	玉野市 一部	土地改良	基準点測量 基準点測量	2級 3級	4点 8点	岡山県玉野市 助言 R3.7.21 G0042	株式会社ウジョウ	R3.8.1 R4.3.31	188157
岡山県	矢掛町 一部	ほ場整備	基準点測量 基準点測量 その他の応用測量	2級 4級 500	3点 19点 0.088km ²	岡山県備中県民局 助言 R3.8.4 G0045	株式会社秋山測量設計	R3.7.1 R4.3.18	188466
岡山県	倉敷市 全域 浅口市 全域	都市計画	修正測量	2500	105.01km ²	岡山県倉敷市 助言 R3.8.16 G0048	株式会社バスコ 岡山支店	R3.8.6 R4.3.31	188689

都道府県名	測量地域	測量目的	測量種別	縮尺・等級	事業量	測量計画機関(助言番号)	測量作業機関	実施時期	ID
岡山県	倉敷市 一部	道路計画	基準点測量	3級	7点	岡山県備前県民局 助言 R3.8.19 G0050	株式会社ウエスコ	R3.8.20 R3.11.30	188727
岡山県	新見市 一部	土地区画整理	基準点測量 基準点測量 水準測量 水準測量	3級 4級 3級 4級	6点 53点 4km 3.5km	岡山県新見市 助言 R3.8.19 G0052	昭和株式会社西日本事業部 関西技術室(岡山営業所)	R3.8.25 R4.3.31	188731
岡山県	倉敷市 一部	その他	基準点測量 基準点測量	3級 4級	7点 149点	法務省岡山地方事務所 助言 R3.10.6 G0056	有限会社ウラカミ測量	R3.10.6 R4.2.28	189227
岡山県	岡山市 一部 赤磐市 一部	河川計画	数値撮影(デジタル) 数値撮影(デジタル) 数値図化	1000	106.3km ² 98.6km ² 106.3km ²	中国地方整備局岡山河川事務所 助言 R3.9.2 G0059	株式会社バスコ 岡山支店	R3.8.25 R4.2.28	189322
岡山県	岡山市 一部	下水道計画	基準点測量	3級	3点	岡山県岡山市 助言 R3.9.10 G0062	内海建設コンサルタント株式会社	R3.10.4 R4.3.31	189386
岡山県	赤磐市 全域	固定資産	数値撮影(デジタル) 同時調整 写真地図作成(デジタルオルソ)	地上画素寸法12cm 地上画素寸法12cm 地上画素寸法12.5cm	209.36km ² 209.36km ² 209.36km ²	岡山県赤磐市 助言 R3.9.13 G0071	朝日航洋株式会社	R3.10.10 R4.2.28	189419
岡山県	岡山市 一部	道路計画	UAVレーザ測量	500	0.14km ²	中国地方整備局岡山国道事務所 助言 R3.9.16 G0073	復建調査設計株式会社	R3.10.0 R4.1.31	189426
岡山県	倉敷市 一部	ほ場整備	基準点測量	3級	5点	岡山県倉敷市 助言 R3.9.16 G0074	株式会社なんば技研	R3.10.25 R4.2.28	189430
岡山県	玉野市 一部	下水道計画	数値図化	500	0.23km ²	岡山県玉野市 助言 R3.9.30 G0078	株式会社バスコ 岡山支店	R3.9.15 R4.1.31	189775
岡山県	久米南町 一部	農地整備	基準点測量	4級	8点	岡山県久米南町 助言 R3.10.7 G0081	株式会社オーエスエー	R3.8.27 R4.3.31	189856
岡山県	真庭市 一部	ダム計画	数値撮影(デジタル) 数値図化 数値図化 写真地図作成(デジタルオルソ)	500 500 2500 500	30km ² 0.26km ² 25.6km ² 30km ²	中国地方整備局岡山国道事務所 助言 R3.10.4 G0082	株式会社バスコ 岡山支店	R3.9.24 R4.3.18	189866
岡山県	笠岡市 全域	道路台帳	既成図数値化	1000	1337.7km	岡山県笠岡市 助言 R3.10.4 G0085	アジア航測株式会社 岡山営業所	R3.10.4 R4.3.31	189931
岡山県	岡山市 一部	道路計画	基準点測量 基準点測量 水準測量 UAV写真測量(三次元点群)	2級 3級 3級 500	5点 3点 6.4km ² 0.55km ²	中国地方整備局岡山国道事務所 助言 R3.10.25 G0092	株式会社荒谷建設コンサルタント	R3.10.15 R4.2.28	190551
岡山県	岡山市 一部	空港計画	写真地図作成(デジタルオルソ) 数値撮影(デジタル) 同時調整	1000 地上画素寸法12cm 1000	118km ² 118km ² 118km ²	岡山県岡山空港管理事務所 助言 R3.10.20 G0094	株式会社バスコ 中四国事業部 営業部 岡山支店	R3.10.20 R4.3.31	190617
岡山県	倉敷市 一部	その他	復旧測量(基準点) 復旧測量(基準点)	3級(再設) 3級(改測)	5点 2点	岡山県倉敷市 助言 R3.11.24 G0097	株式会社第二開発技工	R3.9.20 R4.3.18	191291
岡山県	備前市 一部	道路計画	基準点測量 水準測量(GNSS)	2級 3級	5点 1点	岡山県備前県民局 助言 R3.11.24 G0107	株式会社ウエスコ	R3.11.22 R4.1.31	191363
岡山県	岡山市 一部 瀬戸内市 一部 赤磐市 一部 美作市 一部	道路管理	航空レーザ測量	1000	150km ²	岡山県 助言 R3.11.17 G0111	中電技術コンサルタント株式会社 西部技術コンサルタント株式会社 日本インフラマネジメント株式会社 復建調査設計株式会社	R3.11.19 R4.3.28	191375
岡山県	備前市 一部	道路計画	基準点測量 UAVレーザ測量	4級 1000	46点 0.14km ²	岡山県備前県民局 助言 R3.12.7 G0119	株式会社ウエスコ	R3.11.29 R4.1.31	191718
岡山県	奈義町 全域	道路台帳	既成図数値化	1000	299.4km ²	奈義町 助言 R3.12.15 G0124	株式会社日建技術コンサルタント岡山事務所	R2.6.30 R3.3.31	191829
岡山県	井原市 一部	その他	基準点測量	3級	4点	岡山県井原市 助言 R3.12.16 G0126	株式会社ウエスコ	R3.12.20 R4.1.31	191847
岡山県	津山市 一部	その他	基準点測量 基準点測量	3級 4級	14点 56点	岡山県津山市 助言 R4.1.5 G0127	株式会社オーエスエー	R3.10.12 R4.3.10	193065
岡山県	赤磐市 一部	土地改良	水準測量(GNSS)	3級	1点	岡山県備前県民局 助言 R4.1.5 G0132	株式会社ウエスコ	R4.1.11 R4.3.31	193205
岡山県	鏡野町 一部	その他	基準点測量	2級	4点	国土交通省中国地方整備局苦田ダム管理所 助言 R4.2.7 G0139	西部技術コンサルタント株式会社	R4.1.11 R4.3.31	193666
岡山県	早島町 一部	その他	基準点測量 基準点測量	2級 3級	2点 4点	岡山県早島町 助言 R4.2.8 G0140	西部技術コンサルタント株式会社	R4.2.8 R4.3.31	193668
岡山県	備前市 一部	道路計画	基準点測量	2級	4点	岡山県備前市 助言 R4.2.10 G0143	株式会社ウエスコ	R4.2.7 R4.11.30	193736
岡山県	美作市 一部	ほ場整備	基準点測量 基準点測量 その他の応用測量	3級 4級 500	3点 7点 0.011km ²	岡山県土地改良事業団体連合会 助言 R4.2.14 G0144	岡山県土地改良事業団体連合会	R4.2.1 R4.3.25	193738
広島県	三原市 一部	土地区画整理	基準点測量	2級	2点	広島県 助言 R3.5.14 G0007	中電技術コンサルタント株式会社	R3.4.19 R4.2.22	186465
広島県	広島市 一部	道路計画	基準点測量	4級	11点	中国地方整備局広島国道事務所 助言 R3.5.28 G0013	中電技術コンサルタント株式会社	R3.5.21 R4.2.28	186698
広島県	広島市 全域 竹原市 全域 江田島市 全域 府中町 全域 海田町 全域 熊野町 全域 坂町 全域 大崎上島町 全域 柳井市 全域 周防大島町 全域	固定資産	数値撮影(デジタル) 数値撮影(デジタル) 数値撮影(デジタル) 写真地図作成(デジタルオルソ)	地上画素寸法20cm 地上画素寸法16cm 地上画素寸法12cm	1507.57km ² 85.11km ² 47.55km ² 1640.23km ²	広島県広島市 助言 R3.6.7 G0015	株式会社バスコ 広島支店	R3.5.27 R4.3.11	186821
山口県									
広島県	尾道市 一部	土地改良	基準点測量 基準点測量	2級 3級	3点 9点	広島県東部農林水産事務所 助言 R3.6.7 G0017	広島県土地改良事業団体連合会	R3.6.8 R4.3.31	186833
広島県	東広島市 一部	土地改良	基準点測量	2級	8点	広島県西部農林水産事務所 助言 R3.6.15 G0022	広島県土地改良事業団体連合会	R3.6.23 R4.2.26	187026
広島県	廿日市市 一部	固定資産	数値撮影(デジタル) 写真地図作成(デジタルオルソ)	地上画素寸法12cm 1000	40.28km ² 40.28km ²	広島県廿日市市 助言 R3.7.6 G0031	株式会社バスコ 広島支店	R3.6.10 R4.3.31	187400
広島県	広島市 一部	河川管理	航空レーザ測深	1000	6.98km ²	中国地方整備局太田川河川事務所 助言 R3.7.6 G0036	株式会社バスコ 広島支店	R3.6.25 R4.3.31	187715
広島県	庄原市 一部	道路管理	MMS計測	500	58.2km	広島県 助言 R3.7.9 G0039	株式会社バスコ 広島支店	R3.7.9 R4.3.31	187825
広島県	三次市 一部	土地改良	基準点測量	2級	3点	広島県北部農林水産事務所 助言 R3.7.21 G0043	広島県土地改良事業団体連合会	R3.7.22 R4.2.28	188159
広島県 山口県	大竹市 一部 和木町 一部 岩国市 一部	河川管理	航空レーザ測深	500	4.03km ²	中国地方整備局太田川河川事務所 助言 R3.8.4 G0046	中日本航空株式会社	R3.6.17 R4.3.18	188520
広島県	広島市 一部	その他	基準点測量	4級	100点	法務省広島法務局 助言 R3.9.7 G0054	丸田登記・測量事務所	R3.9.1 R4.2.26	189104
広島県	広島市 一部	その他	基準点測量	4級	136点	法務省広島法務局 助言 R3.9.7 G0055	丸田登記・測量事務所	R3.9.1 R4.2.26	189105
広島県	福山市 一部	その他	復旧測量(基準点) 復旧測量(基準点)	2級(再設) 3級(再設)	1点 1点	広島県福山市 助言 R3.10.5 G0077	有限会社東和建設	R3.9.15 R4.3.7	189773

都道府県名	測量地域	測量目的	測量種別	縮尺・等級	事業量	測量計画機関(助言番号)	測量作業機関	実施時期	ID
広島県	広島市 一部	道路計画	基準点測量	2級	1点	広島県西部建設事務所 助言 R3.10.7 G0079	株式会社ヒロコン 広島支社	R3.10.7 R4.3.18	189825
広島県	福山市 全域	道路台帳	数値撮影(デジタル) 数値図化	1000 1000	7.84km	広島県福山市 助言 R3.10.4 G0084	国際航業株式会社 広島支店	R3.9.24 R4.3.25	189890
広島県	東広島市 一部	土地区画整理	基準点測量	2級	1点	広島県東広島市 助言 R3.10.7 G0088	株式会社グリーンコンサル	R3.8.24 R4.1.31	190055
広島県	東広島市 一部	土地区画整理	数値撮影(デジタル) 数値図化	1000 1000	7.6km ² 0.3km ²	広島県東広島市 助言 R3.10.21 G0095	株式会社日航コンサルタ ント	R3.7.31 R3.10.28	190621
広島県	三次市 一部	道路管理	復旧測量(基準点)	1級(再設)	1点	中国地方整備局三次河川国道 事務所 助言 R3.11.24 G0106	株式会社共立エンジニア リング	R3.11.18 R4.2.28	191350
広島県	熊野町 一部	道路計画	基準点測量 基準点測量	2級 3級	4点 3点	広島県西部建設事務所 助言 R3.11.24 G0108	株式会社荒谷建設コン サルタント	R3.8.3 R4.3.31	191369
広島県	広島市 一部	鉄道計画	復旧測量(基準点) 基準点測量 復旧測量(基準点) 水準測量(GNSS)	2級(改測) 3級 3級(改測) 3級	1点 8点 4点 3点	広島県広島市 助言 R3.11.24 G0110	広建コンサルタンツ株式 会社	R3.11.24 R4.3.31	191373
広島県	廿日市市 一部	下水道計画	基準点測量 水準測量	4級 4級	18点 0.7km	広島県廿日市市 助言 R3.12.6 G0115	有限会社オフィスツーワ ン	R3.10.28 R4.2.15	191542
広島県	廿日市市 一部	下水道計画	基準点測量	2級	5点	広島県廿日市市 助言 R3.12.2 G0116	中国開発調査株式会社 廿日市事務所	R3.12.1 R4.3.31	191555
広島県	三次市 一部	道路計画	数値撮影(デジタル)	地上画素寸法16cm	19km ²	中国地方整備局三次河川国道 事務所 助言 R3.12.16 G0125	復建調査設計株式会社	R3.12.9 R4.2.28	191834
広島県	廿日市市 一部	下水道計画	基準点測量 水準測量	4級 4級	70点 3km	広島県廿日市市 助言 R4.1.5 G0129	有限会社伸成測量設計 事務所	R3.12.9 R4.3.25	193101
山口県	長門市 一部	森林計画	航空レーザ測量	500	290.5km ²	山口県長門市 助言 R3.4.15 G0003	国際航業株式会社 山口 営業所	R3.4.9 R4.3.31	186082
山口県	下関市 一部	道路計画	数値撮影(デジタル) 数値図化(同時調整含む) 水準測量	地上画素寸法10cm 1000 簡級	4km ² 0.4km ² 9.2km	山口県下関土木建築事務所 助言 R3.5.21 G0010	株式会社山口建設コン サルタント	R3.4.19 R3.9.30	186487
山口県	下関市 全域	道路計画	MMS計測	500	59km	山口県下関市 助言 R3.7.6 G0030	株式会社バスコ 山口支 店	R3.6.25 R3.10.29	187386
山口県	田布施町 一部	ほ場整備	基準点測量	3級	8点	農林水産省中国四国農政局南 周防農地整備事業所 助言 R3.7.1 G0032	山口県土地改良事業団 体連合会	R3.6.28 R4.2.28	187408
山口県	田布施町 一部	ほ場整備	基準点測量	2級	6点	農林水産省中国四国農政局南 周防農地整備事業所 助言 R3.7.1 G0033	山口県土地改良事業団 体連合会	R3.6.28 R4.2.28	187445
山口県	周南市 一部	その他	復旧測量(基準点)	3級(再設)	1点	山口県周南市 助言 R3.7.21 G0044	復建調査設計株式会社	R3.7.1 R3.8.30	188162
山口県	萩市 一部	ほ場整備	基準点測量	2級	3点	山口県萩農林水産事務所 助言 R3.8.16 G0051	山口県土地改良事業団 体連合会	R3.9.1 R4.3.29	188729
山口県	下関市 一部	道路台帳	修正測量 MMS計測	1000 1000	2.7km 2.7km	山口県下関市 助言 R3.9.2 G0058	株式会社バスコ 山口支 店	R3.9.2 R4.3.25	189312
山口県	萩市 一部	道路計画	基準点測量 基準点測量 水準測量 数値図化	2級 3級 3級 500	11点 18点 29点 0.45km ²	中国地方整備局山陰西部国道 事務所 助言 R3.9.10 G0063	株式会社バスコ 山口支 店	R3.9.17 R4.2.28	189398
山口県	柳井市 一部	ほ場整備	基準点測量	3級	6点	農林水産省中国四国農政局南 周防農地整備事業所 助言 R3.9.13 G0067	山口県土地改良事業団 体連合会	R3.9.6 R4.2.28	189410
山口県	岩国市 一部	道路計画	基準点測量 水準測量	2級 3級	2点 2点	中国地方整備局山口河川国道 事務所 助言 R3.9.16 G0069	株式会社ウエスコ	R3.9.16 R3.12.24	189415
山口県	周南市 一部	ほ場整備	基準点測量	2級	4点	山口県周南市 助言 R3.10.7 G0086	山口県土地改良事業団 体連合会	R3.10.11 R4.3.25	189932
山口県	萩市 一部	道路計画	基準点測量 基準点測量 水準測量 数値図化	2級 3級 3級 500	8点 13点 24.4km ² 0.45km ²	中国地方整備局山陰西部国道 事務所 助言 R3.10.20 G0093	シンプ技研コンサルタン ト株式会社	R3.10.25 R4.3.31	190601
山口県	防府市 一部	道路台帳	MMS計測 数値図化	500 500	0.12km ² 0.12km ²	山口県防府市 助言 R3.11.1 G0099	株式会社バスコ中国四 国事業部技術センター	R3.11.1 R4.3.15	191294
山口県	周南市 一部	道路台帳	MMS計測 数値図化	1000 500	2.08km 2.08km	山口県周南市 助言 R3.11.24 G0113	株式会社バスコ 山口支 店	R3.11.24 R4.2.28	191380
山口県	長門市 一部	道路計画	航空レーザ測量 数値図化	500 1000	5.45km ² 5.45km ²	中国地方整備局山陰西部国道 事務所 助言 R3.11.16 G0114	アジア航測株式会社 山 口営業所	R3.10.25 R4.3.31	191384
山口県 島根県	萩市 一部 益田市 一部	道路計画	基準点測量 基準点測量 水準測量 数値撮影(デジタル) 航空レーザ測量 UAVレーザ測量 数値図化	2級 3級 3級 1000 500 1000	13点 17点 23.2km ² 1.8km ² 2.1km ² 0.9km ² 1.8km ²	中国地方整備局山陰西部国道 事務所 助言 R3.12.9 G0117	アジア航測株式会社 山 口営業所 株式会社共立エンジニア リング	R3.10.29 R4.2.28	191712
山口県	柳井市 一部	都市計画	数値図化 数値図化	2500 10000	38.31km ² 38.31km ²	山口県柳井市 助言 R3.12.2 G0118	国際航業株式会社 山 口営業所	R3.11.29 R4.3.26	191716
山口県	岩国市 一部	道路計画	基準点測量 水準測量 UAVレーザ測量	2級 3級	2点 2.8km 0.167km ²	中国地方整備局山口河川国道 事務所 助言 R3.12.7 G0120	株式会社田中技研コン サルタント	R3.12.6 R4.5.31	191720
山口県	下関市 一部	土地区画整理	基準点測量 現地測量(数値地形図作成)	4級 500	31点 0.037km ²	下関安岡町七丁目土地区画整 理組合 助言 R3.12.10 G0121	株式会社新成測量設計 事務所	R4.1.5 R4.5.31	191761
山口県	下関市 一部	ダム計画	基準点測量 基準点測量	2級 3級	13点 9点	山口県下関土木建築事務所 助言 R3.12.22 G0122	株式会社宇部建設コン サルタント	R3.12.10 R4.3.31	191772
山口県	下関市 一部	ダム計画	基準点測量 基準点測量	2級 3級	10点 12点	山口県下関土木建築事務所 助言 R3.12.22 G0123	宇部興産コンサルタント 株式会社	R3.12.10 R4.3.31	191782
山口県	防府市 一部	ほ場整備	基準点測量 水準測量	2級 3級	2点 1.4km	山口県防府市 助言 R4.1.5 G0130	山口県土地改良事業団 体連合会	R4.1.4 R4.3.31	193129
山口県	下関市 一部	道路計画	数値撮影(デジタル) 数値図化	地上画素寸法16cm 1000	19km ² 1.65km ²	中国地方整備局山口河川国道 事務所 助言 R4.1.4 G0131	復建調査設計株式会社	R4.1.4 R4.2.28	193199
山口県	山口市 一部	ほ場整備	基準点測量	2級	6点	山口県山口市 助言 R4.2.3 G0137	山口県土地改良事業団 体連合会	R3.12.20 R4.3.15	193657
山口県	長門市 一部	道路計画	復旧測量(基準点)	2級(再設)	1点	中国地方整備局山陰西部国道 事務所 助言 R4.2.10 G0141	復建調査設計株式会社	R4.2.14 R4.4.28	193729
山口県	長門市 一部	道路計画	UAVレーザ測量	500	0.2km ²	中国地方整備局山陰西部国道 事務所 助言 R4.2.10 G0142	復建調査設計株式会社	R3.12.20 R4.4.28	193732
山口県	岩国市 一部	その他	基準点測量	4級	7点	防衛省中国四国防衛局 助言 R4.2.24 G0146	エボン技工調査設計株 式会社	R4.2.16 R4.3.18	193814

四国地方

都道府県名	測量地域	測量目的	測量種別	縮尺・等級	事業量	測量計画機関(助言番号)	測量作業機関	実施時期	ID	
徳島県	阿波市 一部	道路計画	基準点測量 基準点測量 基準点測量	1級 2級 3級	9点 9点 34点	西日本高速道路株式会社四国支社徳島工事事務所 助言 R3.4.2 H0002	株式会社帝国コンサルタント	R3.4.2 R3.8.28	185964	
徳島県	那賀町 一部	河川管理	UAVレーザ測量	その他	0.56km ²	四国地方整備局那賀川河川事務所 助言 R3.5.6 H0011	株式会社松本コンサルタント	R3.4.28 R3.9.30	186245	
徳島県	上勝町 一部	河川計画	基準点測量 基準点測量	2級 3級	2点 1点	徳島県東部県土整備局 助言 R3.5.25 H0013	株式会社フジみらい	R3.4.13 R3.8.10	186543	
徳島県	阿南市 一部	道路計画	基準点測量	2級	2点	徳島県南部総合県民局 助言 R3.5.25 H0015	株式会社エコ一建設コンサルタント	R3.4.14 R3.8.11	186579	
徳島県	阿南市 一部	都市計画	修正測量	2500	27.62km ²	徳島県阿南市 助言 R3.6.9 H0018	株式会社A・F・C	R3.6.1 R3.11.30	186799	
徳島県	阿南市 一部	河川計画	基準点測量 基準点測量 基準点測量	2級 3級 4級	5点 4点 35点	四国地方整備局那賀川河川事務所 助言 R3.7.1 H0025	株式会社昭和コンサルタント	R3.7.5 R4.2.28	187361	
徳島県	小松島市 一部	ほ場整備	数値撮影(デジタル) 数値図化	地上画素寸法12cm 1000	0.652km ² 0.652km ²	徳島県東部農林水産局 助言 R3.7.2 H0026	株式会社バスコ	R3.7.9 R3.11.30	187409	
徳島県	美波町 一部	港湾計画	基準点測量	3級	2点	徳島県南部総合県民局 助言 R3.7.7 H0029	四国建設コンサルタント株式会社	R3.7.7 R3.10.20	187541	
徳島県	小松島市 一部	ほ場整備	基準点測量 基準点測量	2級 4級	4点 72点	徳島県 助言 R3.7.13 H0033	株式会社松本コンサルタント	R3.7.21 R4.5.31	187750	
徳島県	阿南市 一部	海岸保全	基準点測量	3級	8点	徳島県南部総合県民局 助言 R3.7.27 H0043	ニタコンサルタント株式会社	R3.7.27 R3.10.23	188121	
徳島県	徳島市 一部	その他	基準点測量	4級	379点	法務省徳島地方務務局 助言 R3.8.13 H0048	範囲測量事務所	R3.8.16 R4.2.25	188614	
徳島県	阿波市 一部	道路計画	基準点測量	2級	1点	徳島県阿波市 助言 R3.9.3 H0053	株式会社フジ建設コンサルタント	R3.9.6 R4.3.15	189083	
徳島県	上板町 一部	河川計画	基準点測量 基準点測量	3級 4級	3点 10点	四国地方整備局徳島河川国道事務所 助言 R3.9.16 H0056	株式会社陸地測量設計	R3.7.2 R4.1.31	189395	
徳島県	美馬市 一部 上勝町 一部 那賀町 一部 北川村 一部	三好市 一部 神山町 一部 つるぎ町 一部 大豊町 一部	その他	航空レーザ測量	500	102.7km ²	林野庁四国森林管理局 助言 R3.11.8 H0076	朝日航洋株式会社	R3.10.29 R4.6.30	190652
徳島県	阿波市 一部	土地改良	基準点測量	3級	3点	農林水産省中国四国農政局吉野川北岸二期農業水利事業所 助言 R3.11.8 H0078	株式会社松本コンサルタント	R3.10.7 R4.1.24	190757	
徳島県	つるぎ町 一部 美馬市 一部	森林計画	航空レーザ測量	500	32.3km ²	徳島県 助言 R3.11.11 H0085	国際航業株式会社	R3.11.8 R4.3.25	190944	
徳島県	阿南市 一部	河川管理	基準点測量 基準点測量	1級 3級	3点 12点	四国地方整備局那賀川河川事務所 助言 R3.12.3 H0093	株式会社松本コンサルタント	R3.12.6 R4.2.28	191453	
徳島県	徳島市 一部	河川計画	基準点測量 基準点測量	3級 4級	3点 2点	四国地方整備局徳島河川国道事務所 助言 R3.12.3 H0094	株式会社ビュー設計	R3.12.1 R4.3.31	191481	
徳島県	阿波市 一部	河川管理	基準点測量 基準点測量	3級 4級	2点 4点	四国地方整備局徳島河川国道事務所 助言 R3.12.16 H0099	株式会社陸地測量設計	R3.12.6 R4.1.31	191826	
徳島県	阿南市 一部	河川管理	基準点測量 基準点測量	1級 3級	11点 49点	四国地方整備局那賀川河川事務所 助言 R3.12.16 H0100	津乃峰測量設計株式会社	R3.12.17 R4.3.31	191869	
徳島県 香川県 高知県	徳島市 一部 香川市 一部 高知市 一部	普通寺市 一部 琴平町 一部 丸亀市 一部 坂出市 一部 いの町 一部	道路管理	MMS計測	500	15.7km	四国地方整備局四国技術事務所 助言 R3.12.27 H0102	株式会社バスコ	R3.12.27 R4.2.28	193030
徳島県	阿波市 一部	土地改良	基準点測量 水準測量	3級 3級	6点 4.7km	農林水産省中国四国農政局吉野川北岸二期農業水利事業所 助言 R4.1.20 H0110	NTCコンサルタンツ株式会社	R4.1.20 R4.3.14	193385	
徳島県	東みよし町 一部 三好市 一部 阿波市 一部	美馬市 一部	土地改良	基準点測量 水準測量	3級 3級	15点 50km	農林水産省中国四国農政局吉野川北岸二期農業水利事業所 助言 R4.1.20 H0111	株式会社チェリーコンサルタント	R4.1.20 R4.3.14	193387
徳島県	美波町 一部	道路計画	基準点測量	3級	2点	徳島県南部総合県民局 助言 R4.1.24 H0112	四国建設コンサルタント株式会社	R4.1.20 R4.3.31	193430	
徳島県	藍住町 一部	土地改良	路線測量		3.2km	徳島県東部農林水産局 助言 R4.3.29 H0130	大新測量設計有限公司	R4.3.30 R4.9.30	194112	
香川県	観音寺市 一部	道路計画	基準点測量	3級	4点	西日本高速道路株式会社四国支社高松工事事務所 助言 R3.6.14 H0021	株式会社陸地測量設計	R3.3.18 R3.9.13	186949	
香川県	まんのう町 一部 琴平町 一部	河川管理	水準測量	2級	3.1km	四国地方整備局香川河川国道事務所 助言 R3.6.17 H0022	第一測量株式会社	R3.6.15 R3.11.30	187041	
香川県	小豆島町 一部	都市計画	修正測量	2500	3.3km ²	香川県小豆島町 助言 R3.7.16 H0034	国際航業株式会社	R3.7.15 R4.2.28	187800	
香川県	直島町 全域 土庄町 全域	小豆島町 全域	その他	航空レーザ測量	500	184.19km ²	香川県 助言 R3.7.20 H0037	アジア航測株式会社	R3.7.20 R3.11.30	187888
香川県	三豊市 一部	都市計画	修正測量	2500	77.67km ²	香川県三豊市 助言 R3.8.3 H0046	株式会社五星	R3.6.24 R4.2.28	188345	
香川県	観音寺市 一部 東かがわ市 一部 三豊市 一部	道路計画	数値撮影(デジタル)	20cm	64km ²	四国地方整備局香川河川国道事務所 助言 R3.8.17 H0049	株式会社バスコ	R3.8.11 R3.12.15	188616	
香川県	高松市 一部	その他	基準点測量 基準点測量 基準点測量	2級 3級 4級	1点 4点 121点	法務省高松法務局 助言 R3.9.16 H0057	一般社団法人中央公共嘱託登記土地家屋調査士協会	R3.10.1 R3.12.31	189400	
香川県	高松市 一部	その他	基準点測量 基準点測量	3級 4級	1点 117点	法務省高松法務局 助言 R3.10.1 H0059	株式会社おかざぎ測量登記事務所	R3.10.1 R3.12.31	189685	
香川県	まんのう町 一部	その他	数値撮影(デジタル)	地上画素寸法20cm	13.5km ²	四国地方整備局四国技術事務所 助言 R3.10.12 H0069	株式会社バスコ	R3.10.6 R4.3.25	190063	
香川県	三豊市 一部	ほ場整備	基準点測量	2級	2点	香川県三豊市 助言 R3.11.11 H0087	香川県土地改良事業団体連合会	R3.11.22 R4.3.1	190956	
香川県	観音寺市 一部	道路計画	基準点測量	4級	3点	四国地方整備局香川河川国道事務所 助言 R3.12.7 H0096	株式会社ウエストコンサルタント	R3.11.11 R4.7.29	191616	
香川県	東かがわ市 一部	道路台帳	基準点測量	道路基準点	13点	四国地方整備局香川河川国道事務所 助言 R4.1.5 H0106	株式会社四電技術コンサルタント	R4.1.11 R4.1.31	193164	
愛媛県	内子町 一部	道路計画	基準点測量 水準測量 基準点測量 現地測量(数値地形図作成)	2級 3級 4級 200	12点 8点 82点 0.068km ²	西日本高速道路株式会社四国支社愛媛高速道路事務所 助言 R3.5.26 H0016	株式会社陸地測量設計	R3.3.13 R3.9.8	186584	
愛媛県	松前町 全域	都市計画	修正測量	2500	20.41km ²	愛媛県松前町 助言 R3.5.28 H0017	株式会社バスコ	R3.5.20 R4.1.7	186595	
愛媛県	今治市 一部	ほ場整備	基準点測量	3級	8点	愛媛県 助言 R3.7.6 H0027	株式会社芙蓉コンサルタント	R3.7.9 R3.9.30	187417	
愛媛県	伊予市 一部 内子町 一部	道路計画	基準点測量 水準測量	2級 3級	8点 8点	西日本高速道路株式会社四国支社愛媛工事事務所 助言 R3.7.15 H0035	株式会社オリエンタルコンサルタント 関西支社	R3.4.28 R4.4.22	187812	

都道府県名	測量地域	測量目的	測量種別	縮尺・等級	事業量	測量計画機関(助言番号)	測量作業機関	実施時期	ID
愛媛県	愛南町 一部	文化財調査	航空レーザ測量	500	1km ²	愛媛県愛南町 助言 R3.7.19 H0036	株式会社バスコ	R3.7.14 R4.3.25	187819
愛媛県	西条市 一部	土地改良	基準点測量 基準点測量	2級 3級	6点 15点	農林水産省中国四国農政局道 前平野農地整備事業所 助言 R3.8.3 H0045	株式会社チェリーコンサル タント	R3.9.1 R4.3.6	188337
愛媛県	西条市 一部	土地改良	基準点測量	4級	80点	農林水産省中国四国農政局道 前平野農地整備事業所 助言 R3.8.3 H0047	株式会社荒谷建設コン サルタント	R3.8.2 R4.3.2	188356
愛媛県	伊方町 全域 東温市 全域 八幡浜市 全域	その他	航空レーザ測量	500	613.14km ²	愛媛県 助言 R3.10.4 H0060	アジア航測株式会社	R3.8.20 R4.3.11	189744
愛媛県	西予市 一部	ダム計画	UAV写真測量(三次元点群)	2cm	0.03km ²	四国地方整備局弘川ダム統合 管理事務所 助言 R3.10.12 H0062	共立工務株式会社	R3.6.30 R3.10.31	189817
愛媛県	松山市 一部	道路台帳	MMS計測	500	1.2km	愛媛県松山市 助言 R3.10.12 H0063	国際航業株式会社	R3.10.1 R4.2.25	189834
愛媛県	松山市 一部	道路台帳	既成図数値化	500	4.7km	愛媛県松山市 助言 R3.10.12 H0064	国際航業株式会社	R3.10.1 R4.3.25	189836
愛媛県	八幡浜市 一部	道路計画	基準点測量 基準点測量	2級 3級	1点 2点	愛媛県八幡浜市 助言 R3.10.8 H0065	有限会社 美土里コンサル タント	R3.10.8 R3.12.20	189955
愛媛県	西条市 一部	土地改良	基準点測量 基準点測量 基準点測量 その他の応用測量	2級 3級 4級 500	2点 15点 210点 0.053km ²	愛媛県 助言 R3.10.12 H0066	愛媛県土地改良事業団 体連合会	R3.10.12 R4.2.25	190000
愛媛県	東温市 一部	土地改良	基準点測量	3級	11点	愛媛県中予地方局 助言 R3.10.12 H0070	株式会社米北測量設計 事務所	R3.7.16 R4.2.28	190083
愛媛県	松山市 一部	その他	基準点測量	3級	1点	法務省松山地方務務局 助言 R3.11.9 H0082	公益社団法人愛媛県公 共職託登記士地家屋 調査士協会	R3.11.29 R4.2.25	190887
愛媛県	西条市 一部	土地改良	基準点測量 基準点測量 基準点測量	2級 3級 4級	3点 2点 39点	過行地区土地改良事業共同施 行 助言 R3.11.11 H0084	愛媛県土地改良事業団 体連合会	R3.10.25 R4.1.28	190943
愛媛県	大洲市 一部	河川管理	基準点測量	3級	15点	四国地方整備局大洲河川国道 事務所 助言 R3.11.19 H0090	国際航業株式会社	R3.11.19 R4.1.31	191116
愛媛県	西予市 一部 愛南町 一部	道路台帳	基準点測量	2級	5点	四国地方整備局大洲河川国道 事務所 助言 R3.12.23 H0101	株式会社日建技術コン サルタント	R3.10.5 R4.2.28	193025
愛媛県	東温市 一部	道路計画	基準点測量	2級	2点	愛媛県東温市 助言 R4.3.14 H0121	四国建設コンサルタント 株式会社	R4.3.20 R4.6.30	194024
高知県	黒潮町 一部	道路計画	基準点測量 基準点測量	2級 4級	1点 30点	四国地方整備局中村河川国道 事務所 助言 R3.4.15 H0006	株式会社荒谷建設コン サルタント	R3.4.1 R3.8.31	186025
高知県	黒潮町 一部	道路計画	基準点測量 基準点測量 現地測量(数値地形図作成)	2級 4級 500	1点 23点 0.024km ²	四国地方整備局中村河川国道 事務所 助言 R3.4.16 H0009	株式会社第一コンサル タンツ	R3.4.19 R3.6.30	186052
高知県	北川村 全域	総合計画	数値撮影(デジタル) 写真地図作成(デジタル) 数値図化	地上画素寸法12cm 1000 1000	196.73km ² 196.73km ² 196.73km ²	高知県北川村 助言 R3.5.11 H0012	国際航業株式会社	R3.5.12 R4.3.18	186301
高知県	高知市 一部	総合計画	数値撮影(デジタル) 写真地図作成(デジタル) 修正測量	地上画素寸法12cm 1000 1000	189.91km ² 189.91km ² 189.91km ²	高知県高知市 助言 R3.5.25 H0014	国際航業株式会社	R2.5.1 R4.3.31	186577
高知県	香美市 一部	河川計画	基準点測量	2級	1点	四国地方整備局高知河川国道 事務所 助言 R3.6.14 H0019	株式会社ミリオントクノ 事務所	R4.1.11 R4.3.31	186852
高知県	黒潮町 一部	道路計画	基準点測量	4級	28点	四国地方整備局中村河川国道 事務所 助言 R3.6.9 H0020	株式会社荒谷建設コン サルタント	R3.6.1 R3.8.31	186862
高知県	四万十市 一部 黒潮町 一部	道路計画	基準点測量 現地測量(数値地形図作成) 現地測量(数値地形図作成)	4級 500 200	5点 0.055km ² 0.032km ²	四国地方整備局中村河川国道 事務所 助言 R3.7.12 H0030	株式会社高建総合コン サルタント	R3.7.1 R4.2.28	187689
高知県	黒潮町 一部	道路計画	基準点測量 基準点測量	2級 4級	1点 46点	四国地方整備局中村河川国道 事務所 助言 R3.7.13 H0031	株式会社荒谷建設コン サルタント	R3.7.20 R3.9.30	187725
高知県	黒潮町 一部	道路計画	基準点測量 基準点測量	3級 4級	1点 20点	四国地方整備局中村河川国道 事務所 助言 R3.7.13 H0032	株式会社ハウジング総 合コンサルタント	R3.7.20 R3.10.29	187727
高知県	四万十市 一部	道路計画	基準点測量 基準点測量	2級 4級	1点 18点	四国地方整備局中村河川国道 事務所 助言 R3.7.26 H0038	株式会社第一コンサル タンツ	R3.7.20 R4.1.31	187970
高知県	四万十町 一部	ほ場整備	基準点測量 基準点測量	2級 3級	4点 2点	高知県 助言 R3.7.27 H0042	有限会社高南技術コン サルタント	R3.8.6 R4.3.10	188118
高知県	南国市 一部	ほ場整備	基準点測量	2級	18点	農林水産省中国四国農政局高 知南国農地整備事業所 助言 R3.7.28 H0044	キタイ設計株式会社	R3.7.3 R3.11.14	188165
高知県	黒潮町 一部	道路計画	現地測量(数値地形図作成)	200	0.019km ²	四国地方整備局中村河川国道 事務所 助言 R3.8.25 H0050	株式会社高建総合コン サルタント	R3.7.30 R4.2.28	188682
高知県	香南市 一部	道路計画	基準点測量 基準点測量 現地測量(数値地形図作成) 路線測量	3級 4級 500	3点 4点 0.003km ² 0.09km	高知県中央東土木事務所 助言 R3.8.25 H0052	株式会社第一コンサル タンツ	R3.8.23 R4.3.10	188779
高知県	佐川町 一部	土地改良	基準点測量 基準点測量 水準測量 数値撮影(デジタル) 数値図化	2級 4級 3級 地上画素寸法14cm 1000	5点 4点 4.7km 1km ² 1km ²	高知県農業振興部中央西農業 振興センター 助言 R3.9.7 H0054	アジア航測株式会社	R3.9.7 R4.3.25	189088
高知県	高知市 一部	その他	基準点測量 基準点測量 基準点測量	2級 3級 4級	1点 4点 182点	法務省高知地方務務局 助言 R3.10.1 H0061	株式会社キセン	R3.6.30 R4.2.25	189800
高知県	土佐市 一部 高知市 一部	海岸保全	航空レーザ測深	1000	2.47km ²	四国地方整備局高知河川国道 事務所 助言 R3.10.25 H0072	中日本航空株式会社	R3.10.20 R4.3.10	190204
高知県	香南市 一部 南国市 一部 高知市 一部	海岸保全	航空レーザ測深	1000	2.13km ²	四国地方整備局高知河川国道 事務所 助言 R3.10.25 H0073	国際航業株式会社	R3.10.20 R4.3.10	190206
高知県	南国市 一部	ほ場整備	基準点測量	4級	90点	農林水産省中国四国農政局高 知南国農地整備事業所 助言 R3.10.25 H0074	株式会社カイセイ	R3.10.1 R3.12.19	190301
高知県	越知町 一部 仁淀川町 一部	道路計画	数値図化 航空レーザ測量 数値撮影(デジタル)	1000 1000 地上画素寸法18cm	1.59km ² 19km ² 19km ²	四国地方整備局土佐国道事務 所 助言 R3.10.25 H0075	中日本航空株式会社	R3.10.22 R4.2.28	190465
高知県	南国市 一部	ほ場整備	基準点測量	4級	169点	農林水産省中国四国農政局高 知南国農地整備事業所 助言 R3.11.8 H0077	株式会社カイセイ	R3.10.7 R4.1.22	190744
高知県	四万十市 一部	道路計画	基準点測量 基準点測量	3級 4級	2点 8点	四国地方整備局中村河川国道 事務所 助言 R3.11.8 H0080	株式会社高建総合コン サルタント	R3.10.22 R4.2.28	190772

都道府県名	測量地域	測量目的	測量種別	縮尺・等級	事業量	測量計画機関(助言番号)	測量作業機関	実施時期	ID
高知県	南国市 一部	土地改良	基準点測量	4級	115点	農林水産省中国四国農政局高知南国農地整備事業所 助言 R3.11.11 H0086	株式会社補償実務	R3.7.2 R4.3.18	190947
高知県	香南市 一部	河川管理	UAVレーザー測量	格子間隔0.2m	0.2km ²	四国地方整備局 助言 R3.11.16 H0088	株式会社バスコ	R3.11.4 R4.2.28	191022
高知県	黒潮町 一部	道路計画	基準点測量 基準点測量 現地測量(数値地形図作成) UAVレーザー測量	2級 4級 250 1000	3点 69点 0.021km ² 0.146km ²	四国地方整備局中村河川国道事務所 助言 R3.11.25 H0089	株式会社第一コンサルタンツ	R3.11.25 R4.11.30	191049
高知県	南国市 一部	ほ場整備	基準点測量	4級	52点	農林水産省中国四国農政局高知南国農地整備事業所 助言 R3.11.24 H0091	株式会社総合技建コンサルタント	R3.11.1 R3.12.28	191286
高知県	南国市 一部	土地改良	基準点測量	4級	86点	農林水産省中国四国農政局高知南国農地整備事業所 助言 R3.12.3 H0095	株式会社カイハツ	R3.12.20 R4.2.16	191565
高知県	香南市 一部 高知市 一部	海岸保全	数値撮影(デジタル) 修正測量	地上画素寸法18cm 5000	41.4km ² 3.4km ²	四国地方整備局高知河川国道事務所 助言 R3.12.10 H0098	国際航業株式会社	R3.12.8 R4.3.10	191655
高知県	北川村 一部	ほ場整備	基準点測量	2級	3点	高知県 助言 R4.1.5 H0103	南海測量設計株式会社	R4.1.17 R4.2.18	193125
高知県	芸西村 一部	道路計画	基準点測量	4級	6点	四国地方整備局土佐国道事務所 助言 R4.1.5 H0104	株式会社オリエンタルコンサルタンツ 造農調査設計株式会社	R4.1.11 R4.3.31	193131
高知県	香美市 一部	道路計画	基準点測量 基準点測量 現地測量(数値地形図作成)	3級 4級 500	4点 16点 0.04km ²	高知県中央東土木事務所 助言 R4.1.6 H0107	株式会社第一コンサルタンツ	R3.12.24 R4.2.11	193192
高知県	香美市 一部	道路計画	基準点測量 基準点測量 現地測量(数値地形図作成)	3級 4級 500	5点 18点 0.01km ²	高知県中央東土木事務所 助言 R4.1.14 H0108	株式会社第一コンサルタンツ	R4.1.13 R4.3.9	193291
高知県	津野町 一部	道路計画	基準点測量 基準点測量 現地測量(数値地形図作成)	3級 4級 500	4点 10点 0.014km ²	高知県須崎土木事務所 助言 R4.1.20 H0109	株式会社第一コンサルタンツ	R4.1.6 R4.3.5	193378
高知県	日高村 一部	その他	基準点測量 水準測量	3級 3級	3点 1.3km	高知県中央西土木事務所 助言 R4.1.26 H0113	株式会社工業	R4.1.27 R4.3.17	193484
高知県	仁淀川町 一部	その他	基準点測量 基準点測量 現地測量(数値地形図作成)	3級 4級 250	6点 28点 0.036km ²	高知県農業振興部中央西農業振興センター 助言 R4.1.28 H0114	木本工業株式会社	R4.1.28 R4.3.25	193529
高知県	高知市 一部	道路計画	基準点測量	3級	3点	高知県高知土木事務所 助言 R4.2.7 H0115	株式会社工業	R4.2.7 R4.3.25	193635
高知県	芸西村 一部	その他	基準点測量 基準点測量	3級 4級	3点 11点	高知県安芸農業振興センター 助言 R4.2.22 H0117	パンフィックコンサルタンツ株式会社	R3.11.8 R4.3.10	193852
高知県	奈半利町 一部	その他	基準点測量 基準点測量	3級 4級	6点 18点	高知県安芸農業振興センター 助言 R4.2.22 H0118	中央コンサルタンツ株式会社	R3.12.13 R4.3.10	193854
高知県	宿毛市 一部	道路計画	基準点測量 基準点測量	2級 4級	3点 31点	四国地方整備局中村河川国道事務所 助言 R4.3.10 H0119	株式会社第一コンサルタンツ	R4.3.10 R4.11.30	193992

九州地方

都道府県名	測量地域	測量目的	測量種別	縮尺・等級	事業量	測量計画機関(助言番号)	測量作業機関	実施時期	ID	
山口県 福岡県	下関市 一部 北九州市 一部	道路計画	数値撮影(デジタル) 数値図化	1000 1000	28km ² 5.24km ²	九州地方整備局道路部 助言 R3.6.25 I0060	アジア航測株式会社	R3.6.5 R4.2.18	187118	
福岡県	福岡市 一部	下水道計画	基準点測量	4級	13点	福岡市水道局 助言 R3.4.14 I0001	九州コンサルタント株式会社	R3.4.14 R3.5.31	185967	
福岡県	大川市 一部	道路台帳	基準点測量 基準点測量	2級 4級	3点 64点	九州地方整備局有明海沿岸国 道事務所 助言 R3.4.15 I0003	東亜建設技術株式会社	R3.4.15 R3.7.9	186019	
福岡県	福岡市 一部	道路計画	復旧測量(基準点)	移転3級	1点	福岡県福岡市 助言 R3.5.7 I0009	基洲測量株式会社	R3.4.26 R3.5.31	186219	
福岡県	糸田町 一部	道路計画	基準点測量	3級	2点	福岡県田川県土整備事務所 助言 R3.5.19 I0017	有限会社秋丸調査測量	R3.4.30 R3.6.30	186378	
福岡県	須恵町 全域	総合計画	数値撮影(デジタル) 同時調整 写真地図作成(デジタルオルソ)	地上画素寸法12cm 2500	16.31km ² 16.31km ² 16.31km ²	福岡県粕屋町須恵町 助言 R3.5.26 I0027	大成ジオテック株式会社	R3.4.28 R4.3.17	186611	
福岡県	大野城市 全域	固定資産	数値撮影(デジタル) 同時調整 写真地図作成(デジタルオルソ)	地上画素寸法12cm 1000	26.89km ² 26.89km ² 26.89km ²	福岡県大野城市 助言 R3.5.31 I0029	株式会社バスコ	R3.5.31 R4.3.31	186626	
福岡県	糸島市 全域	固定資産	数値撮影(デジタル) 同時調整	地上画素寸法18cm 1000	215.7km ² 215.7km ²	福岡県糸島市 助言 R3.6.3 I0034	東亜建設技術株式会社	R3.12.20 R4.3.31	186681	
福岡県	北九州市 一部	道路台帳	基準点測量	3級	2点	北九州市建設局 助言 R3.6.14 I0037	株式会社中村測建事務所	R3.5.20 R3.6.30	186694	
福岡県	北九州市 一部	道路台帳	基準点測量	3級	4点	北九州市建設局 助言 R3.6.14 I0038	株式会社九州測量設計	R3.6.10 R3.10.29	186695	
福岡県	柳川市 一部	都市計画	数値図化 数値図化	2500 2500	7.73km ² 21.76km ²	福岡県柳川市 助言 R3.6.7 I0039	大成ジオテック株式会社	R3.5.18 R3.8.31	186718	
福岡県	みやま市 一部	道路計画	復旧測量(水準)	1級	1km	福岡県南筑後県土整備事務所 助言 R3.6.14 I0040	国際技術コンサルタント 株式会社	R3.6.1 R3.6.30	186732	
福岡県	広川町 全域 みやま市 全域 筑後市 全域 柳川市 全域 大牟田市 全域	森林計画	数値撮影(デジタル)	地上画素寸法30cm	878.03km ²	福岡県 助言 R3.6.7 I0045	朝日航洋株式会社	R3.5.10 R3.10.15	186763	
福岡県	苅田町 一部	その他	基準点測量 基準点測量	2級 3級	2点 5点	福岡県苅田港湾事務所 助言 R3.6.25 I0057	株式会社サンコンサル	R3.5.21 R3.9.30	187056	
福岡県	北九州市 一部	道路台帳	基準点測量	3級	1点	北九州市建設局 助言 R3.6.25 I0059	株式会社松尾測量	R3.5.18 R3.9.30	187101	
福岡県	小竹町 一部	都市計画	数値撮影(デジタル) 同時調整 数値図化	地上画素寸法12cm 2500	14.28km ² 14.28km ² 14.28km ²	福岡県小竹町 助言 R3.6.25 I0061	株式会社バスコ	R3.6.25 R4.3.15	187120	
福岡県	筑紫野市 一部	土地区画 整理	その他の応用測量 基準点測量	4級	出来型確認測量 18点	福岡県筑紫野市 助言 R3.6.25 I0063	日本都市技術株式会社	R3.6.28 R4.3.18	187130	
福岡県	北九州市 一部	その他	基準点測量 基準点測量	1級 3級	3点 6点	北九州市建設局 助言 R3.7.1 I0072	村井測量設計株式会社	R3.7.1 R4.3.31	187240	
福岡県	大牟田市 一部	森林計画	航空レーザ測量	500	17.62km ²	大牟田市 助言 R3.7.9 I0081	株式会社バスコ	R3.7.9 R4.3.31	187512	
福岡県	福岡市 一部	道路計画	基準点測量 基準点測量 水準測量	2級 4級 1級		福岡北九州高速道路公社 助言 R3.7.12 I0083	株式会社アジア建設コン サルタント	R3.7.5 R4.3.31	187520	
福岡県	築上町 一部 遠賀町 一部 行橋市 一部	みやこ町 一部 芦屋町 一部	空港計画	基準点測量 基準点測量 用地測量	3級 4級	7点 43点 0.022058km ²	防衛省九州防衛局 助言 R3.7.12 I0084	株式会社コスモエンジニ アリング	R3.7.12 R3.9.10	187525
福岡県	朝倉市 一部 東峰村 一部	砂防計画	航空レーザ測量	1000	20.1km ²	九州地方整備局筑後川河川事 務所 助言 R3.7.9 I0088	国際航業株式会社	R3.7.9 R4.3.31	187544	
福岡県	久留米市 一部	砂防計画	基準点測量	3級	1点	福岡県久留米県土整備事務所 助言 R3.7.12 I0099	株式会社シーマコンサル タント	R3.6.18 R3.8.31	187681	
福岡県	朝倉市 一部	道路計画	基準点測量 水準測量	3級 3級	4点 8.3km	福岡県朝倉県土整備事務所 助言 R3.7.13 I0103	株式会社高崎総合コン サルタント	R3.6.26 R3.10.29	187732	
福岡県	久留米市 一部	その他	基準点測量 数値図化	2級 500	2点 0.03km ²	独立行政法人水資源機構筑後 川下流総合管理所 助言 R3.7.16 I0107	丸栄調査設計株式会社	R3.7.19 R4.6.4	187832	
福岡県	みやこ町 全域	固定資産	数値撮影(デジタル) 同時調整 写真地図作成(デジタルオルソ)	地上画素寸法13cm 1000 1000	151.34km ² 151.34km ² 151.34km ²	福岡県みやこ町 助言 R3.7.21 I0108	株式会社バスコ	R3.7.21 R4.3.31	187839	
福岡県	久留米市 一部	道路計画	基準点測量 水準測量	3級 3級	3点 3km	福岡県久留米県土整備事務所 助言 R3.7.26 I0111	株式会社清田設計事務 所	R3.7.26 R3.9.30	187957	
福岡県	みやま市 一部	砂防計画	基準点測量	3級	2点	福岡県南筑後県土整備事務所 助言 R3.7.26 I0113	株式会社テクノ	R3.7.9 R3.11.30	187989	
福岡県	福岡市 一部	その他	基準点測量	3級	3点	福岡県福岡市 助言 R3.8.3 I0114	株式会社シーマアルファ	R3.7.3 R3.8.31	188005	
福岡県	みやま市 一部	道路計画	基準点測量 基準点測量 水準測量	2級 3級 3級	1点 2点 1.6km	福岡県南筑後県土整備事務所 助言 R3.8.5 I0123	株式会社西日本測量設 計	R3.7.2 R3.12.24	188151	
福岡県	みやま市 一部	道路計画	基準点測量 基準点測量 水準測量	2級 3級 3級	1点 2点 1.25km	福岡県南筑後県土整備事務所 助言 R3.8.3 I0124	朝羽測量設計株式会社	R3.8.3 R3.12.24	188153	
福岡県	北九州市 一部 飯塚市 一部	道路計画	基準点測量 現地測量(数値地形図作成)	4級 500	27点 0.0486km ²	九州地方整備局北九州国道事 務所 助言 R3.8.3 I0127	株式会社永大開発コン サルタント	R3.6.19 R4.1.28	188224	
福岡県	北九州市 一部	道路計画	基準点測量	3級	3点	北九州市建設局 助言 R3.8.10 I0132	株式会社キャン・プラン	R3.6.29 R4.1.31	188305	
福岡県	北九州市 一部	基準点管 理	基準点測量 水準測量	3級 3級	2点 0.8km	北九州市建設局 助言 R3.8.10 I0133	株式会社キャン・プラン	R3.7.8 R3.8.31	188306	
福岡県	福岡市 一部	道路台帳	MMS計測	1000	5.5km	福岡県福岡市 助言 R3.8.5 I0137	株式会社バスコ	R3.8.5 R3.12.10	188357	
福岡県	福岡市 一部	鉄道計画	基準点測量	3級	3点	九州地方整備局国営海の中道 海浜公園事務所 助言 R3.8.13 I0142	玉野総合コンサルタント 株式会社	R3.8.13 R4.2.28	188447	
福岡県	大木町 一部	道路計画	基準点測量 水準測量	3級 3級	2点 2km	福岡県南筑後県土整備事務所 助言 R3.8.13 I0143	和興測量設計株式会社	R3.8.13 R4.1.31	188450	
福岡県	みやこ町 全域	都市計画	数値図化 MMS計測	2500 500	151.34km ² 590km	福岡県みやこ町 助言 R3.8.12 I0145	株式会社バスコ	R3.8.12 R4.3.28	188494	
福岡県	新宮町 一部	道路計画	基準点測量 基準点測量	2級 3級	1点 2点	福岡県 助言 R3.8.13 I0148	株式会社アースプラン グ	R3.8.13 R3.10.8	188535	
福岡県	新宮町 一部	道路計画	基準点測量 基準点測量	2級 3級	2点 1点	福岡県 助言 R3.8.13 I0149	株式会社不動エンジニア リング	R3.8.13 R3.10.8	188537	
福岡県	苅田町 一部	港湾計画	数値撮影(デジタル) 同時調整	地上画素寸法8cm 1000	70km ² 70km ²	福岡県苅田港務所 助言 R3.8.13 I0154	東亜建設技術株式会社	R3.8.13 R3.9.30	188618	

都道府県名	測量地域	測量目的	測量種別	縮尺・等級	事業量	測量計画機関(助言番号)	測量作業機関	実施時期	ID
福岡県	久留米市 一部	その他	基準点測量 基準点測量 基準点測量	1級 2級 3級	1点 1点 8点	久留米市開発公社 助言 R3.8.13 I0155	大成ジオテック株式会社	R3.8.13 R4.3.25	188646
福岡県	筑後市 一部	その他	基準点測量	3級	4点	福岡県八女県土整備事務所 助言 R3.8.19 I0157	有限会社グローバルプラン	R3.8.10 R3.10.29	188677
福岡県	鞍手町 全域	都市計画	数値図化	2500	35.6km ²	福岡県鞍手町 助言 R3.8.19 I0159	大成ジオテック株式会社	R3.8.3 R4.3.18	188721
福岡県	柳川市 一部	道路計画	基準点測量	3級	4点	福岡県南筑後県土整備事務所 助言 R3.8.24 I0165	株式会社大高開発	R3.8.24 R3.11.30	188774
福岡県	柳川市 一部	道路計画	水準測量	3級	1.5km	福岡県南筑後県土整備事務所 助言 R3.8.24 I0166	株式会社大高開発	R3.8.24 R3.11.30	188776
福岡県	北九州市 一部 中間市 一部	河川管理	水準測量	3級	16.8km	九州地方整備局遠賀川河川事務所 助言 R3.9.3 I0178	株式会社第一設計コンサルtant	R3.7.1 R3.11.12	188920
福岡県	直方市 一部 宮若市 一部	河川管理	水準測量	3級	9km	九州地方整備局遠賀川河川事務所 助言 R3.9.3 I0179	マサキ測量設計株式会社	R3.6.17 R3.10.29	188921
福岡県	糸田町 一部 田川市 一部	河川管理	水準測量	3級	12.8km	九州地方整備局遠賀川河川事務所 助言 R3.9.3 I0180	株式会社海渡設計	R3.7.1 R3.11.12	188922
福岡県	芦屋町 一部 遠賀町 一部	河川管理	水準測量	3級	11km	九州地方整備局遠賀川河川事務所 助言 R3.9.3 I0181	株式会社九州測量設計	R3.7.22 R3.11.26	188923
福岡県	宮若市 一部	河川管理	水準測量	3級	8.9km	九州地方整備局遠賀川河川事務所 助言 R3.9.3 I0182	旭測量設計株式会社	R3.6.17 R3.10.29	188925
福岡県	飯塚市 一部	河川計画	基準点測量	3級	4点	福岡県飯塚県土整備事務所 助言 R3.9.9 I0191	日本航測株式会社	R3.8.21 R3.12.20	189094
福岡県	宗像市 一部	道路計画	基準点測量	3級	2点	福岡県北九州県土整備事務所 助言 R3.9.9 I0196	東亜建設技術株式会社	R3.9.9 R4.1.28	189219
福岡県	新宮町 全域	都市計画	修正測量 地図編集	2500 10000	18.93km ² 18.93km ²	新宮町 助言 R3.9.16 I0199	株式会社バスコ	R3.9.16 R4.3.21	189295
福岡県	八女市 一部	その他	基準点測量 基準点測量 復旧測量(基準点)	3級 4級 1級1点、2級1点	7点	福岡県筑後農林事務所 助言 R3.9.28 I0204	福岡県土地改良事業団体連合会	R3.9.29 R4.3.22	189525
福岡県	八女市 一部	その他	基準点測量 復旧測量(基準点)	4級	3点	福岡県筑後農林事務所 助言 R3.9.28 I0205	福岡県土地改良事業団体連合会	R3.9.29 R4.3.22	189526
福岡県	柳川市 一部	その他	基準点測量	3級	5点	福岡県筑後川水系農地開発事務所 助言 R3.9.30 I0209	福岡県土地改良事業団体連合会	R3.9.30 R4.3.4	189683
福岡県	東峰村 一部 八女市 一部	森林計画	航空レーザ測量	500	135km ²	福岡県 助言 R3.10.7 I0229	アジア航測株式会社	R3.10.7 R4.3.25	189936
福岡県	北九州市 一部	道路管理	MMS計測	500	457km	福岡県北九州市 助言 R3.10.7 I0230	株式会社バスコ	R3.10.18 R4.2.28	189950
福岡県 佐賀県 熊本県 大分県 宮崎県 鹿児島県	全域 全域 全域 全域 全域 全域	道路管理	MMS計測	500	518.7km	国土交通省九州地方整備局九州技術事務所 助言 R3.10.26 I0236	株式会社バスコ	R3.10.26 R4.2.28	190037
福岡県	北九州市 一部	砂防計画	数値図化	2500	0.796km ²	福岡県北九州県土整備事務所 助言 R3.10.15 I0241	国際航業株式会社	R3.10.15 R3.11.30	190170
福岡県	北九州市 一部	その他	数値図化	2500	1.2km ²	福岡県北九州県土整備事務所 助言 R3.10.15 I0242	西日本技術開発株式会社	R3.10.15 R3.11.1	190172
福岡県	八女市 一部	砂防計画	基準点測量 水準測量	3級 3級	3点 3点	福岡県八女県土整備事務所 助言 R3.10.19 I0244	株式会社西日本測量設計	R3.8.6 R4.3.25	190179
福岡県	福岡市 一部	道路計画	用地測量		8km ²	福岡北九州高速道路公社 助言 R3.10.25 I0250	株式会社旭鑑定補償	R3.10.25 R5.3.25	190382
福岡県	福岡市 一部	道路計画	用地測量		19.5km ²	福岡北九州高速道路公社 助言 R3.10.25 I0251	福岡総合技術コンサルtant株式会社	R3.10.25 R5.3.25	190383
福岡県	福岡市 一部	道路計画	用地測量		13.5km ²	福岡北九州高速道路公社 助言 R3.10.25 I0252	芳野測量設計株式会社	R3.10.25 R5.3.25	190386
福岡県	福岡市 一部	都市計画	数値図化	2500	18km ²	福岡県福岡市 助言 R3.10.28 I0258	株式会社バスコ	R3.10.28 R4.3.18	190538
福岡県	大牟田市 一部 久留米市 一部 柳川市 一部 筑後市 一部 大川市 一部 みやま市 一部 大木町 一部	その他	航空レーザ測量	1000	275km ²	国土交通省九州地方整備局 助言 R3.10.28 I0261	アジア航測株式会社	R3.10.28 R4.2.28	190544
福岡県	大牟田市 一部	その他	基準点測量	4級	4点	大牟田市 助言 R3.11.4 I0266	株式会社千代田コンサルtant	R3.11.1 R3.11.30	190654
福岡県	八女市 一部	ダム計画	航空レーザ測量	1000	5.8km ²	福岡県八女県土整備事務所日向神ダム管理出張所 助言 R3.11.10 I0267	アジア航測株式会社	R3.11.10 R4.3.25	190753
福岡県	糸島市 一部	その他	基準点測量 基準点測量	3級 4級	7点 54点	福岡県福岡農林事務所 助言 R3.11.8 I0269	福岡県土地改良事業団体連合会	R3.11.8 R4.3.22	190774
福岡県	八女市 一部	その他	基準点測量	3級	2点	福岡県八女県土整備事務所 助言 R3.11.8 I0271	株式会社久業総合コンサルtant	R3.10.11 R4.3.15	190797
福岡県	八女市 一部	都市計画	修正測量 数値図化 数値図化	2500 2500 5000	96.6km ² 0.8km ² 385.04km ²	八女市 助言 R3.11.15 I0274	大成ジオテック株式会社	R3.10.27 R4.3.25	190844
福岡県	北九州市 一部	道路台帳	基準点測量	3級	3点	北九州市建設局 助言 R3.11.15 I0275	株式会社九州測量設計	R3.8.31 R3.11.30	190883
福岡県	北九州市 一部	道路台帳	基準点測量	3級	1点	北九州市建設局 助言 R3.11.15 I0276	有限会社ヤハタ設計	R3.8.30 R3.11.30	190884
福岡県	筑後市 一部	道路計画	基準点測量	2級	1点	福岡県八女県土整備事務所 助言 R3.11.17 I0282	株式会社高崎総合コンサルtant	R3.11.15 R4.1.31	191028
福岡県	添田町 一部	道路計画	基準点測量	3級	2点	福岡県田川県土整備事務所 助言 R3.11.24 I0285	三幸設計株式会社	R3.11.1 R4.2.18	191034
福岡県	行橋市 一部	土地改良	基準点測量 基準点測量	3級 4級	11点 61点	福岡県行橋農林事務所 助言 R3.11.24 I0292	福岡県土地改良事業団体連合会	R3.11.24 R4.3.18	191068
福岡県	福岡市 一部	都市計画	修正測量	2500	11.26km ²	福岡市 助言 R3.11.25 I0294	株式会社イーディシー	R3.11.10 R4.3.18	191125
福岡県	那珂川市 一部	道路計画	基準点測量 水準測量(GNSS) 水準測量	3級 3級 3級	3点 1点 2.15km	福岡県那珂川県土整備事務所 助言 R3.11.24 I0297	春日総合技術株式会社	R3.11.29 R4.3.1	191137
福岡県	川崎町 一部	道路計画	基準点測量	3級	1点	福岡県田川県土整備事務所 助言 R3.11.24 I0302	有限会社中村測量設計事務所	R3.10.15 R3.12.7	191278
福岡県	添田町 一部	道路計画	基準点測量	3級	2点	福岡県田川県土整備事務所 助言 R3.11.24 I0303	合同会社 テルセ測量設計	R3.11.29 R4.1.19	191282
福岡県	添田町 一部	道路計画	基準点測量	3級	2点	福岡県田川県土整備事務所 助言 R3.11.24 I0304	有限会社田川測量設計	R3.11.1 R4.2.18	191284
福岡県	八女市 一部	道路計画	基準点測量	3級	1点	国土交通省九州地方整備局福岡国道事務所 助言 R3.11.24 I0306	株式会社東亜コンサルtant	R3.7.17 R4.2.28	191302

都道府県名	測量地域	測量目的	測量種別	縮尺・等級	事業量	測量計画機関(助言番号)	測量作業機関	実施時期	ID	
福岡県	大牟田市 一部	道路計画	基準点測量	3級	2点	国土交通省九州地方整備局福岡国道事務所 助言 R3.11.24 I0307	株式会社東亜コンサルタン	R3.7.17 R4.2.28	191304	
福岡県	飯塚市 一部	道路計画	数値図化	1000	0.885km	福岡県飯塚県土整備事務所 助言 R3.11.26 I0310	ジーアンドエスエンジニアリング株式会社	R3.11.26 R4.3.18	191379	
福岡県	北九州市 一部	その他	基準点測量	3級	2点	北九州市建設局道路管理課 助言 R3.12.1 I0311	株式会社西日本測研社	R3.11.17 R4.1.31	191412	
福岡県	北九州市 一部	その他	基準点測量	3級	1点	北九州市建設局道路部管理課 助言 R3.12.7 I0322	洞海特殊開発株式会社	R3.11.19 R4.1.23	191577	
福岡県	築上町 一部 上毛町 一部 みやこ町 一部 久山町 一部 豊前市 一部	森林計画	航空レーザ測量 航空レーザ測量 航空レーザ測量	500 500 500	130.4km ² 24.1km ² 281.8km ²	九州森林管理局 助言 R3.12.7 I0326	アジア航測株式会社	R3.12.7 R4.3.4	191593	
熊本県	水上村 一部 湯前町 一部									
宮崎県	多良木町 一部 都農町 一部 木城町 一部 国富町 一部 小林市 一部 宮崎市 一部									
福岡県	川南町 一部 綾町 一部 日向市 一部 日南市 一部									
福岡県	柳川市 一部	河川計画	用地測量		0.0341km ²	国土交通省九州地方整備局筑後川河川事務所 助言 R3.12.14 I0327	株式会社白石総合コンサルタン	R3.12.14 R4.7.20	191603	
福岡県	福岡市 一部	その他	基準点測量	4級	152点	法務省福岡法務局 助言 R3.12.14 I0329	一般社団法人福岡市公共福祉登記士地家屋調査士協会	R3.11.25 R4.2.28	191609	
福岡県	春日市 一部	都市計画	基準点測量	3級	2点	春日市役所 助言 R3.12.15 I0330	株式会社大高開発	R3.12.15 R4.2.28	191610	
福岡県	須恵町 一部	その他	基準点測量	2級	1点	須恵町役場都市整備課 助言 R3.12.20 I0339	大内測量データ株式会社	R3.12.1 R4.1.31	191820	
福岡県	久山町 一部 新宮町 一部	道路計画	数値撮影(デジタル) 水準測量 数値図化 同時調整	地上画素寸法16cm 簡級 1000 1000	11km ² 13.8km ² 0.21km ² 11km ²	福岡県福岡県土整備事務所 助言 R3.12.17 I0340	大成ジオテック株式会社	R3.12.17 R4.3.11	191878	
福岡県	大野城市 一部	その他	基準点測量	2級	6点	福岡県大野城市 助言 R3.12.20 I0341	春日総合技術株式会社	R3.12.20 R4.2.28	191888	
福岡県	大牟田市 全域 筑後市 全域 みやま市 一部 佐賀市 一部	柳川市 一部 大川市 全域 大木町 全域	地盤変動調査	水準測量	110km	福岡県 助言 R3.12.22 I0346	東亜建設技術株式会社	R3.12.22 R4.3.25	192989	
佐賀県										
福岡県	篠栗町 一部	農道計画	基準点測量	3級	3点	福岡県篠栗町 助言 R3.12.22 I0347	株式会社エスケイエンジニアリング	R3.12.27 R4.2.25	192991	
福岡県	福津市 一部	道路台帳	基準点測量	3級	4点	福岡県北九州県土整備事務所 助言 R3.12.27 I0350	株式会社九州測量設計	R3.11.30 R4.1.31	193027	
福岡県	筑紫野市 一部	砂防計画	数値図化	2500	0.05km ²	福岡県那珂県土整備事務所 助言 R4.1.7 I0352	国際航業株式会社	R4.1.7 R4.1.14	193054	
福岡県	福智町 一部	ほ場整備	基準点測量	3級	5点	福岡県 助言 R4.1.7 I0356	福岡県土地改良事業団体連合会	R4.1.7 R4.3.18	193068	
福岡県	北九州市 全域	都市計画	数値図化 その他	2500 10000	23.994km ² 43.194km ²	北九州市 助言 R4.1.7 I0362	株式会社バスコ	R4.1.7 R4.3.30	193110	
福岡県	八女市 一部	農道計画	基準点測量	3級	4点	福岡県筑後農林事務所 助言 R4.1.11 I0368	株式会社テクノ	R4.1.6 R4.3.23	193223	
福岡県	宗像市 一部	道路計画	基準点測量 水準測量	3級 3級	4点 2km	福岡県北九州県土整備事務所 助言 R4.1.17 I0370	株式会社測技	R3.12.15 R4.3.15	193265	
福岡県	みやこ町 一部	砂防計画	修正測量	2500	0.00393km ²	福岡県筑後農林事務所 助言 R4.1.18 I0371	写測エンジニアリング株式会社	R3.11.20 R4.2.28	193284	
福岡県	大牟田市 一部	都市計画	基準点測量	4級	12点	大牟田市 助言 R4.1.17 I0372	エムジー工業株式会社	R4.1.13 R4.3.21	193294	
福岡県	久留米市 一部	都市計画	修正測量	2500	20.89km ²	福岡県久留米市 助言 R4.1.17 I0374	大成ジオテック株式会社	R4.1.5 R4.3.25	193312	
福岡県	福岡市 一部	土地区画整理	基準点測量	4級	37点	福岡市青葉一丁目土地区画整理組合 助言 R4.1.17 I0376	栄和測量設計株式会社	R4.1.14 R4.10.31	193318	
福岡県	うきは市 一部 朝倉市 一部 日田市 一部	河川管理	水準測量	2級	8.7km	国土交通省九州地方整備局筑後川河川事務所 助言 R4.1.20 I0378	大和コンサル株式会社	R4.1.20 R4.3.31	193334	
福岡県	朝倉市 一部	その他	基準点測量	4級	44点	福岡県朝倉農林事務所 助言 R4.1.20 I0379	株式会社技術開発コンサルタン	R4.1.20 R4.3.22	193347	
福岡県	朝倉市 一部	その他	基準点測量	4級	18点	福岡県朝倉農林事務所 助言 R4.1.20 I0380	アズテックコンサルタンツ株式会社	R4.1.20 R4.3.22	193351	
福岡県	朝倉市 一部	その他	基準点測量	4級	42点	福岡県朝倉農林事務所 助言 R4.1.20 I0381	サクスエンジニアリング株式会社	R4.1.20 R4.3.22	193353	
福岡県	直方市 一部	その他	基準点測量	1級	1点	福岡県直方市 助言 R4.1.20 I0384	マサキ測量設計株式会社	R3.10.20 R4.3.31	193389	
福岡県	糸島市 一部	その他	路線測量		0.05km	福岡県福岡農林事務所 助言 R4.1.24 I0386	株式会社技術開発コンサルタン	R3.11.24 R4.3.25	193396	
福岡県	久留米市 一部	道路計画	基準点測量	3級	1点	福岡県久留米市 助言 R4.1.24 I0390	株式会社エーワンコンサルタン	R3.10.28 R4.3.11	193428	
福岡県	朝倉市 一部	その他	基準点測量	4級	29点	福岡県朝倉農林事務所 助言 R4.1.24 I0391	株式会社高崎総合コンサルタン	R3.11.1 R4.3.24	193437	
福岡県	田川市 一部	その他	基準点測量 路線測量 用地測量	4級	8点 0.187km ² 0.0354km ²	福岡県飯塚農林事務所 助言 R4.1.26 I0392	豊栄コンサルタンツ株式会社	R4.1.21 R4.3.21	193439	
福岡県	築上町 一部 吉富町 一部 坊田町 一部 大任町 一部 香春町 一部 行橋市 一部	上毛町 一部 みやこ町 一部 赤村 一部 添田町 一部 豊前市 一部	砂防計画	航空レーザ測量	1000	500.27km ²	福岡県 助言 R4.1.26 I0394	国際航業株式会社	R4.1.26 R4.3.15	193473
福岡県	広川町 一部 筑前町 一部 小郡市 一部 柳川市 一部 大牟田市 一部 福岡市 一部	大刀洗町 一部 みやま市 一部 大川市 一部 久留米市 一部	砂防計画	航空レーザ測量	1000	292.2km ²	福岡県 助言 R4.1.27 I0395	大成ジオテック株式会社	R4.1.27 R4.3.15	193495
福岡県	北九州市 一部	道路台帳	基準点測量	3級	2点	北九州市建設局道路部管理課 助言 R4.1.31 I0397	株式会社押川測量設計	R3.10.13 R4.3.31	193544	
福岡県	北九州市 一部	道路台帳	基準点測量	3級	2点	北九州市建設局道路部管理課 助言 R4.1.31 I0398	株式会社押川測量設計	R3.10.29 R4.3.18	193545	
福岡県	宗像市 一部	その他	基準点測量	2級	4点	福岡県宗像市 助言 R4.2.2 I0401	有限会社陸地測量事務所	R4.2.1 R4.3.25	193583	
福岡県	直方市 一部 鞍手町 一部	道路計画	数値図化	1000	1.28km ²	福岡県直方県土整備事務所 助言 R4.2.3 I0402	大成ジオテック株式会社	R4.2.3 R4.3.15	193599	
福岡県	遠賀町 一部	その他	路線測量	4級	0.3km	福岡県八幡農林事務所 助言 R4.2.14 I0410	株式会社スリーエヌ技術コンサルタン	R4.2.14 R4.3.4	193689	
福岡県	直方市 一部	砂防計画	基準点測量	3級	1点	福岡県直方県土整備事務所 助言 R4.2.14 I0411	エィコー・コンサルタンツ株式会社	R4.2.9 R4.2.28	193690	
福岡県	宇美町 一部	その他	基準点測量 基準点測量 路線測量	3級 4級	2点 5点 0.056km	福岡県福岡農林事務所 助言 R4.2.17 I0412	株式会社技術開発コンサルタン	R3.9.21 R4.3.23	193745	
福岡県	朝倉市 一部	その他	基準点測量	3級	3点	福岡県朝倉県土整備事務所 助言 R4.2.17 I0415	株式会社協立	R3.8.25 R4.2.28	193779	
福岡県	篠栗町 一部	その他	基準点測量	3級	2点	福岡県篠栗町 助言 R4.2.18 I0417	ジーアンドエスエンジニアリング株式会社	R4.1.14 R4.2.28	193802	

都道府県名	測量地域	測量目的	測量種別	縮尺・等級	事業量	測量計画機関(助言番号)	測量作業機関	実施時期	ID
福岡県	糸島市 一部	道路計画	用地測量		0.0065km ²	国土交通省九州地方整備局福岡国道事務所 助言 R4.2.25 I0419	平和総合コンサルタント株式会社	R4.2.25 R4.9.16	193870
福岡県	宮若市 一部	その他	基準点測量 基準点測量	3級 4級	3点 17点	福岡県飯塚農林事務所 助言 R4.2.25 I0420	株式会社ジオテック技術士事務所	R3.8.10 R3.11.12	193873
福岡県	うきは市 一部	その他	基準点測量	4級	28点	福岡県朝倉農林事務所 助言 R4.2.25 I0421	株式会社シーマコンサルタント	R2.11.20 R4.2.28	193874
福岡県	宮若市 一部	その他	基準点測量	4級	4点	福岡県飯塚農林事務所 助言 R4.3.1 I0423	株式会社スリーエヌ技術コンサルタント	R3.9.28 R3.10.15	193899
福岡県	飯塚市 一部 春日市 一部 太宰府市 一部 那珂川市 一部 篠栗町 一部 桂川町 一部	砂防計画	航空レーザ測量	1000	330.03km ²	福岡県 助言 R4.3.2 I0425	東亜建設技術株式会社	R4.3.2 R4.3.15	193919
福岡県	糸島市 一部	その他	基準点測量	4級	5点	福岡県福岡農林事務所 助言 R4.3.7 I0426	日化エンジニアリング株式会社	R3.9.1 R4.3.11	193940
福岡県	うきは市 一部	河川計画	基準点測量	2級	2点	福岡県久留米県土整備事務所 助言 R4.3.10 I0429	大成ジオテック株式会社	R4.3.10 R4.3.31	193956
福岡県	豊前市 一部	道路計画	基準点測量	3級	2点	福岡県京築県土整備事務所 助言 R4.3.10 I0430	株式会社高崎総合コンサルタント	R4.1.26 R4.5.31	193966
福岡県	小竹町 一部 飯塚市 一部	道路計画	水準測量 数値図化	簡級 1000	4km 1.2km ²	福岡県直方県土整備事務所 助言 R4.3.10 I0431	大成ジオテック株式会社	R4.3.10 R4.6.30	193971
福岡県	うきは市 一部	その他	路線測量 路線測量		0.05km	福岡県朝倉農林事務所 助言 R4.3.14 I0434	株式会社エイト日本技術開発九州支社	R3.10.6 R4.3.25	194006
福岡県	宗像市 一部	その他	基準点測量 水準測量 路線測量	4級 4級	14点 0.66km 0.83km	福岡県福岡農林事務所 助言 R4.3.15 I0435	株式会社スリーエヌ技術コンサルタント	R3.10.19 R4.3.25	194014
福岡県	福津市 一部	その他	基準点測量 基準点測量 路線測量	3級 4級	4点 16点 0.515km	福岡県福岡農林事務所 助言 R4.3.16 I0438	株式会社日設コンサルタント	R3.7.27 R4.3.25	194044
福岡県	北九州市 全域	都市計画	同時調整	2500	491.69km ²	福岡県北九州市 助言 R4.3.29 I0440	株式会社バスコ 福岡支店	R4.3.29 R4.3.31	194084
福岡県	久留米市 一部	道路計画	数値図化	1000	1.18km ²	福岡県久留米県土整備事務所 助言 R4.3.25 I0441	大成ジオテック株式会社	R4.3.8 R4.7.29	194086
福岡県	行橋市 一部	その他	基準点測量	3級	2点	福岡県京築県土整備事務所 助言 R4.3.24 I0443	株式会社サンコンサル	R4.2.11 R4.3.31	194089
福岡県	うきは市 一部	その他	基準点測量 基準点測量 路線測量	2級 4級	4点 23点 0.106km	福岡県朝倉農林事務所 助言 R4.3.23 I0444	株式会社アジア建設コンサルタント	R3.7.21 R4.3.25	194094
佐賀県	多久市 一部	土地区画整理	基準点測量 基準点測量	3級 4級	1点 6点	佐賀県多久市 助言 R3.5.18 I0015	日本都市技術株式会社	R3.5.13 R4.3.18	186359
佐賀県	鹿島市 一部	道路台帳	MMS計測	1000	2.7km	佐賀県鹿島市 助言 R3.6.7 I0041	株式会社バスコ	R3.6.7 R3.8.27	186734
佐賀県	多久市 一部	道路台帳	MMS計測	1000	0.5km	佐賀県多久市 助言 R3.6.7 I0042	株式会社バスコ	R3.6.7 R3.9.30	186736
佐賀県	武雄市 一部	道路台帳	MMS計測	1000	3.9km	佐賀県武雄市 助言 R3.6.16 I0055	株式会社バスコ	R3.6.16 R3.9.30	187017
佐賀県	佐賀市 一部	都市計画	数値図化 数値図化	2500 5000	220.85km ² 210.99km ²	佐賀市 助言 R3.6.30 I0077	株式会社バスコ	R3.6.30 R4.3.22	187338
佐賀県	小城市 全域	都市計画	修正測量 数値図化	2500 10000	95.88km ² 95.85km ²	小城市 助言 R3.6.30 I0079	株式会社バスコ	R3.6.30 R4.3.29	187348
佐賀県	基山町 一部	その他	MMS計測	500	2.4km	佐賀県基山町 助言 R3.7.13 I0090	株式会社バスコ	R3.7.13 R3.8.31	187587
佐賀県	佐賀市 一部	その他	基準点測量 基準点測量	3級 4級	2点 24点	佐賀県 助言 R3.7.12 I0101	株式会社エイト日本技術開発	R3.7.14 R3.12.24	187692
佐賀県	佐賀市 一部	道路台帳	MMS計測	500	2.1km	佐賀市 助言 R3.8.5 I0125	株式会社バスコ	R3.8.5 R4.3.22	188214
佐賀県	武雄市 一部	道路管理	基準点測量	2級	2点	西日本高速道路株式会社九州支社佐賀高速道路事務所 助言 R3.8.10 I0135	写測エンジニアリング株式会社	R3.7.8 R3.10.5	188339
佐賀県	佐賀市 一部	河川管理	河川測量	河川定期縦横断面測量	17.4km	九州地方整備局武雄河川事務所 助言 R3.8.13 I0150	国際技術コンサルタント株式会社	R3.8.2 R3.12.17	188586
佐賀県	佐賀市 一部	道路計画	用地測量		0.0942km ²	九州地方整備局その他 助言 R3.8.31 I0167	扇精光コンサルタンツ株式会社	R3.8.31 R4.1.31	188800
佐賀県	白石町 一部	道路計画	基準点測量 基準点測量 水準測量	2級 3級 3級	10点 16点 17.7km	佐賀県 助言 R3.8.31 I0177	国際技術コンサルタント株式会社、 簡井測量設計株式会社	R3.7.7 R3.12.3	188887
佐賀県	吉野ヶ里町 全域	都市計画	数値図化 数値図化	2500 5000	23.2km ² 20.74km ²	佐賀県吉野ヶ里町 助言 R3.9.8 I0187	株式会社バスコ	R3.9.8 R4.3.18	188999
佐賀県	江北町 一部 多久市 一部	河川管理	水準測量	3級	23.4km ²	九州地方整備局武雄河川事務所 助言 R3.9.16 I0197	朝日テクノ株式会社	R3.6.2 R3.12.17	189262
佐賀県	武雄市 一部 大町町 一部 白石町 一部	河川管理	水準測量	3級	16.5km ²	九州地方整備局武雄河川事務所 助言 R3.9.16 I0198	株式会社精工コンサルタント	R3.6.2 R3.12.17	189264
佐賀県	小城市 一部	その他	路線測量		3.4km	九州地方整備局武雄河川事務所 助言 R3.10.7 I0218	日本工営株式会社	R3.10.1 R3.12.20	189764
佐賀県	唐津市 一部	土地改良	基準点測量 基準点測量 基準点測量	2級 3級 4級	4点 7点 51点	佐賀県唐津市 助言 R3.10.19 I0246	佐賀県土地改良事業団体連合会	R3.10.14 R4.3.15	190270
佐賀県	佐賀市 一部 鳥栖市 一部 みやき町 一部	その他	航空レーザ測量	1000	227.07km ²	国土交通省九州地方整備局 助言 R3.11.2 I0253	朝日航洋株式会社	R3.11.2 R4.2.28	190408
佐賀県	神埼市 一部	ダム計画	用地測量		0.0133km ²	国土交通省九州地方整備局佐賀河川事務所 助言 R3.11.17 I0288	東亜建設技術株式会社	R3.11.17 R4.7.20	191054
佐賀県	神埼市 一部	ダム計画	用地測量		0.0095km ²	国土交通省九州地方整備局佐賀河川事務所 助言 R3.11.17 I0289	平和総合コンサルタント株式会社	R3.11.17 R4.7.20	191055
佐賀県	神埼市 一部	ダム計画	用地測量		0.0115km ²	国土交通省九州地方整備局佐賀河川事務所 助言 R3.11.17 I0290	大和コンサル株式会社	R3.11.17 R4.7.20	191056
佐賀県	佐賀市 一部	土地改良	基準点測量 基準点測量 基準点測量	2級 3級 4級	2点 18点 119点	佐賀県佐賀中部農林事務所 助言 R3.12.7 I0321	佐賀県土地改良事業団体連合会	R3.7.20 R4.3.11	191575
佐賀県	基山町 一部	その他	MMS計測	500	17km	佐賀県基山町 助言 R3.12.10 I0332	株式会社バスコ	R3.12.10 R4.2.15	191653
佐賀県	鳥栖市 一部	道路台帳	MMS計測	1000	0.76km	佐賀県鳥栖市 助言 R4.1.7 I0354	株式会社バスコ	R4.1.7 R4.3.18	193063
佐賀県	佐賀市 一部 神埼市 一部 白石町 一部	地盤変動調査	水準測量	1級	147.9km	佐賀県 助言 R4.1.7 I0355	株式会社大日測量設計	R4.1.7 R4.3.31	193066
佐賀県	伊万里市 一部	道路台帳	MMS計測	500	1.5km	佐賀県伊万里市 助言 R4.1.7 I0357	株式会社バスコ	R4.1.7 R4.3.18	193070
佐賀県	唐津市 一部	文化財調査	数値図化	1000	0.78km ²	佐賀県文化・スポーツ交流局文化課 助言 R4.1.12 I0367	株式会社バスコ	R4.1.12 R4.3.11	193217

都道府県名	測量地域	測量目的	測量種別	縮尺・等級	事業量	測量計画機関(助言番号)	測量作業機関	実施時期	ID
佐賀県	佐賀市 一部	その他	基準点測量	4級	272点	法務省佐賀地方法務局 助言 R4.1.24 I0389	株式会社平野総合設計	R3.12.26 R5.3.31	193421
佐賀県	佐賀市 一部	道路計画	用地測量		0.0091km ²	九州地方整備局有明海沿岸国道事務所 助言 R4.2.22 I0418	平和総合コンサルタント株式会社	R4.2.22 R4.10.31	193826
長崎県	佐世保市 一部	その他	基準点測量 基準点測量 基準点測量	2級 3級 4級	5点 9点 97点	防衛省九州防衛局 助言 R3.4.20 I0004	玉野総合コンサルタント株式会社	R3.4.20 R3.7.30	186031
長崎県	諫早市 一部	ダム計画	基準点測量	3級	1点	九州地方整備局長崎河川国道事務所 助言 R3.4.22 I0007	大洋技研株式会社	R3.4.26 R3.5.31	186115
長崎県	波佐見町 一部	都市計画	基準点測量 水準測量	3級 3級	6点 2.4km	長崎県北振興局 助言 R3.5.7 I0010	株式会社ベック	R3.5.10 R3.10.14	186232
長崎県	雲仙市 一部	道路計画	UAVレーザ測量	標高0.1m以内、水平0.1m以内	0.73km ²	長崎県 助言 R3.5.18 I0021	橋口技術設計株式会社	R3.5.10 R3.11.19	186411
長崎県	島原市 一部 雲仙市 一部	道路計画	UAVレーザ測量	水平0.1m以内、標高0.1m以内	0.58km ²	長崎県島原振興局 助言 R3.5.26 I0024	E-tecsコンサルタント株式会社	R3.5.24 R3.10.29	186453
長崎県	松浦市 一部	下水道計画	数値撮影(デジタル) 水準測量 水準測量 数値図化(同時調整含む)	地上画素寸法6cm 3級 簡級 500	0.13km ² 2.17km 3.92km 0.13km ²	長崎県松浦市 助言 R3.6.7 I0043	株式会社バスコ	R3.6.7 R4.1.31	186748
長崎県	波佐見町 一部	ほ場整備	基準点測量	3級	6点	駄野土地改良区 助言 R3.6.25 I0053	長崎県土地改良事業団体連合会	R3.6.21 R4.3.18	186997
長崎県	松浦市 一部	都市計画	数値図化 数値図化 数値図化 地図編集	1000 2500 5000 15000	2.62km ² 32.95km ² 97.43km ² 130.38km ²	長崎県松浦市 助言 R3.6.25 I0058	株式会社バスコ	R3.6.25 R4.2.28	187060
長崎県	西海市 一部	その他	基準点測量	3級	2点	長崎県北振興局 助言 R3.6.25 I0066	株式会社オオバ	R3.7.1 R3.9.17	187166
長崎県	新上五島町 一部	その他	基準点測量	2級	2点	長崎県五島振興局上五島支所 助言 R3.7.12 I0082	光栄測量設計株式会社	R3.7.12 R4.1.6	187518
長崎県	諫早市 一部	道路計画	基準点測量 基準点測量 水準測量	1級 2級 3級	1点 1点 1km	九州地方整備局長崎河川国道事務所大村維持出張所 助言 R3.7.12 I0091	扇精光コンサルタンツ株式会社	R3.7.12 R3.12.24	187589
長崎県	諫早市 一部	道路計画	基準点測量	3級	5点	長崎県東振興局 助言 R3.7.12 I0100	光栄測量設計株式会社	R3.7.12 R4.2.28	187690
長崎県	新上五島町 一部	砂防計画	数値図化	2500	1km ²	長崎県五島振興局上五島支所 助言 R3.7.29 I0117	株式会社東光コンサルタンツ	R3.7.29 R4.9.30	188022
長崎県	大村市 一部	下水道計画	数値図化	1000	5.12km ²	長崎県大村市 助言 R3.7.29 I0121	アジア航測株式会社	R3.6.28 R4.3.4	188095
長崎県	平戸市 一部	道路計画	基準点測量 基準点測量	2級 3級	2点 1点	長崎県北振興局 助言 R3.8.3 I0122	株式会社大信技術開発	R3.7.13 R3.12.9	188112
長崎県	雲仙市 一部	道路計画	基準点測量	3級	1点	長崎県島原振興局 助言 R3.8.10 I0129	九州オリエント測量設計株式会社	R3.8.10 R3.11.29	188235
長崎県	諫早市 一部	その他	基準点測量 基準点測量 水準測量 数値図化	2級 3級 3級 1000	5点 6点 5.2km 0.24km ²	長崎県東振興局 助言 R3.8.10 I0131	株式会社 オリエントアイエヌジー	R3.8.16 R4.1.7	188303
長崎県	長崎市 一部	道路計画	基準点測量	2級	1点	長崎県長崎振興局 助言 R3.8.13 I0141	有限会社吉川土木コンサルタント	R3.8.13 R3.9.10	188410
長崎県	島原市 一部	地盤変動調査	航空レーザ測量 航空レーザ測量	1000 1000	2.9km ² 13.3km ²	九州地方整備局長崎河川国道事務所 助言 R3.8.12 I0144	中日本航空株式会社	R3.8.12 R4.2.28	188454
長崎県	西海市 一部	その他	数値図化	2500	27.882km ²	長崎県 助言 R3.8.12 I0146	株式会社アイエスター大成ジオテック株式会社 株式会社ダイヤコンサルタント サンコーコンサルタント株式会社	R3.8.12 R5.2.28	188517
長崎県	佐々町 一部 佐世保市 一部	森林計画	航空レーザ測量	500	432.1km ²	長崎県北振興局 助言 R3.8.19 I0158	株式会社ウエスコ	R3.8.19 R4.3.25	188711
長崎県	大村市 一部	その他	基準点測量 基準点測量 水準測量 数値図化	2級 3級 3級 1000	5点 8点 10.5km 0.63km ²	長崎県東振興局 助言 R3.8.30 I0169	アジア航測株式会社	R3.9.1 R4.1.21	188834
長崎県	雲仙市 一部	海岸保全	基準点測量	3級	2点	長崎県雲仙市 助言 R3.8.24 I0170	E-tecsコンサルタント株式会社	R3.8.24 R3.9.30	188838
長崎県	長崎市 一部	土地区画整理	その他の応用測量	500	0.3km ²	長崎県長崎市 助言 R3.9.3 I0184	昭和株式会社	R3.8.30 R4.3.18	188979
長崎県	対馬市 一部	ダム計画	基準点測量	3級	3点	長崎県 助言 R3.9.16 I0200	玄海測量設計株式会社	R3.9.21 R3.11.30	189344
長崎県	対馬市 一部	ダム計画	基準点測量	3級	3点	長崎県対馬振興局 助言 R3.10.13 I0231	株式会社工藤測量設計	R3.10.1 R4.2.11	189988
長崎県	佐世保市 一部	道路計画	基準点測量	2級	3点	長崎県北振興局 助言 R3.10.13 I0232	株式会社親和テクノ	R3.10.13 R4.2.28	189991
長崎県	対馬市 一部	ダム計画	基準点測量	3級	3点	長崎県対馬振興局 助言 R3.10.19 I0237	県北土地開発株式会社 対馬営業所	R3.10.25 R4.2.5	190085
長崎県	時津町 一部	その他	修正測量	2500	3km ²	長崎県時津町 助言 R3.10.26 I0248	アジア航測株式会社	R3.9.30 R3.12.28	190327
長崎県	雲仙市 一部	道路計画	基準点測量	3級	1点	長崎県島原振興局 助言 R3.10.25 I0249	E-tecsコンサルタント株式会社	R3.10.25 R3.11.30	190353
長崎県	西海市 一部	道路管理	基準点測量	3級	3点	長崎県北振興局 助言 R3.11.2 I0260	扇精光コンサルタンツ株式会社	R3.11.2 R4.1.28	190542
長崎県	雲仙市 一部	道路計画	基準点測量 基準点測量	2級 3級	2点 2点	長崎県島原振興局 助言 R3.11.8 I0270	株式会社長崎測量設計	R3.11.6 R4.1.28	190775
長崎県		その他	航空レーザ測量	1000	284.23km ²	九州地方整備局 助言 R3.11.17 I0284	国際航業株式会社	R3.11.17 R4.2.28	191032
長崎県	雲仙市 一部	土地改良	基準点測量 水準測量 数値図化	3級 3級 1000	12点 5.8km 0.14km ²	長崎県島原振興局 助言 R3.11.24 I0291	扇精光コンサルタンツ株式会社	R3.11.24 R4.3.25	191059
長崎県	長崎市 一部	固定資産	基準点測量	4級	219点	法務省長崎地方法務局 助言 R3.11.24 I0295	有限会社長崎測研	R3.12.1 R5.3.31	191127
長崎県	佐世保市 一部	道路計画	基準点測量	2級	1点	長崎県北振興局 助言 R3.12.1 I0312	有限会社アーバングリーン	R3.12.1 R4.3.25	191414
長崎県	長崎市 一部	河川計画	航空レーザ測深 数値撮影(デジタル) 同時調整 写真地図作成(デジタルオルソ) 数値図化	1000 1000 1000 1000 2500	7.64km ² 7.64km ² 7.64km ² 7.64km ² 38.92km	長崎県 助言 R3.12.7 I0315	株式会社バスコ	R3.12.7 R4.3.25	191488
長崎県	雲仙市 一部 諫早市 一部	地盤変動調査	基準点測量 基準点測量 水準測量	2級 3級 4級	7点 12点 8.7km	長崎県東振興局 助言 R3.12.7 I0319	橋口技術設計 株式会社	R3.12.7 R4.3.25	191521
長崎県	西海市 一部	砂防計画	数値図化	2500	3.25km ²	長崎県北振興局 助言 R3.12.9 I0320	株式会社間瀬コンサルタン	R3.12.9 R6.2.29	191524
長崎県	雲仙市 一部	ほ場整備	基準点測量	3級	4点	豪津原土地改良区 助言 R3.12.17 I0334	長崎県土地改良事業団体連合会	R3.12.20 R4.3.20	191701
長崎県	南島原市 一部	ほ場整備	基準点測量	基準点測量座標補正 3級	12点	見岳土地改良区 助言 R3.12.17 I0335	長崎県土地改良事業団体連合会	R3.12.14 R4.3.18	191702

都道府県名	測量地域	測量目的	測量種別	縮尺・等級	事業量	測量計画機関(助言番号)	測量作業機関	実施時期	ID
長崎県	諫早市 一部	地盤変動調査	水準測量	1級	15.2km	諫早市 助言 R3.12.22 I0342	扇精光コンサルタンツ株式会社	R4.1.4	192925
			水準測量	2級	28.3km			R4.3.31	
長崎県	佐世保市 一部	道路台帳	MMS計測	500	4.8km	長崎県佐世保市 助言 R4.1.12 I0365	株式会社バスコ	R4.1.12 R4.3.18	193159
長崎県	時津町 一部 長崎市 一部	都市計画	UAVレーザ測量	水平0.15m以内、標高0.2m以内	0.68km ²	長崎県長崎振興局 助言 R4.1.18 I0373	扇精光コンサルタンツ株式会社	R4.1.18 R4.2.25	193308
長崎県	諫早市 一部	基準点管理	基準点測量	1級	1点	九州地方整備局長崎河川国道事務所 助言 R4.1.17 I0375	扇精光コンサルタンツ株式会社	R4.1.17	193316
			基準点測量	2級	2点			R4.2.28	
			基準点測量	3級	4点			R4.2.28	
			水準測量	3級	1.8km			R4.2.28	
長崎県	長崎市 一部	道路台帳	MMS計測	500	3.9km	長崎県長崎市 助言 R4.1.18 I0383	株式会社バスコ	R4.1.18 R4.3.15	193366
長崎県	佐々町 一部	道路台帳	MMS計測	500	2.5km	長崎県佐々町 助言 R4.1.24 I0385	株式会社バスコ	R4.1.24 R4.2.22	193394
長崎県	佐世保市 一部	土地改良	基準点測量	3級	3点	長崎県北振興局 助言 R4.1.24 I0388	株式会社実光測量設計	R3.12.1 R4.3.25	193411
長崎県	諫早市 一部 大村市 一部	道路計画	用地測量		0.052km ²	国土交通省九州地方整備局長崎河川国道事務所 助言 R4.2.7 I0404	扇精光コンサルタンツ株式会社	R4.2.7 R4.10.20	193610
長崎県	佐世保市 一部	その他	基準点測量	3級	14点	針陽土地改良区 助言 R4.2.28 I0422	有限会社アーバングリーン	R4.2.28 R4.4.28	193889
長崎県	長与町 一部	土地区画整理	基準点測量	3級	2点	長崎県長崎振興局 助言 R4.3.1 I0424	県北土地開発株式会社	R4.3.1 R4.4.30	193901
長崎県	杵岐市 一部	その他	基準点測量 水準測量	3級 3級	4点 1.8km	長崎県杵岐振興局 助言 R4.3.7 I0427	株式会社アステック	R3.12.24 R4.4.12	193941
長崎県	佐世保市 一部	その他	基準点測量	4級	38点	防衛省九州防衛局 助言 R4.3.14 I0433	株式会社オオバ	R4.1.8 R4.3.31	193995
長崎県	西海市 一部	その他	基準点測量	3級	2点	長崎県北振興局 助言 R4.3.31 I0447	株式会社オリエンテイエヌジー	R4.4.11 R4.6.21	194158
熊本県	宇城市 一部	その他	水準測量(GNSS)	3級	42点	熊本県宇城市 助言 R3.5.13 I0011	国際航業株式会社	R3.5.13	186241
			水準測量 数値図化	3級 1000	4点 1.44km ²			R3.7.16	
熊本県	阿蘇市 一部	砂防計画	基準点測量	2級	2点	九州地方整備局阿蘇砂防事務所 助言 R3.5.10 I0013	東和測量設計株式会社	R3.3.12 R3.8.31	186300
熊本県	南阿蘇村 一部	土地改良	基準点測量	2級	3点	熊本県南阿蘇村 助言 R3.5.10 I0014	熊本県土地改良事業団体連合会	R2.5.7 R4.3.24	186303
熊本県	あさぎり町 一部 球磨村 一部 人吉市 一部 八代市 一部	河川管理	河川測量	3級	40km	九州地方整備局八代河川国道事務所 助言 R3.5.19 I0018	株式会社有明測量開発社	R2.7.30 R3.5.31	186380
熊本県	宇城市 一部	ほ場整備	数値図化	1000	1.92km ²	農林水産省九州農政局宇城農地整備事業所 助言 R3.5.18 I0019	株式会社チェリーコンサルタント	R2.10.23 R3.6.14	186382
熊本県	宇城市 一部	その他	数値図化	1000	1.08km ²	農林水産省九州農政局宇城農地整備事業所 助言 R3.5.18 I0020	アジアプランニング株式会社	R2.10.23 R3.6.14	186384
熊本県	御船町 一部	総合計画	数値撮影(デジタル) 数値撮影(デジタル)	2500 10000	2.2km ² 0.56km ²	熊本県御船町 助言 R3.5.31 I0028	アジア航測株式会社	R3.5.17 R3.12.28	186622
熊本県	阿蘇市 一部	砂防計画	UAVレーザ測量	水平0.15m以内、標高0.2m以内	0.048km ²	九州地方整備局阿蘇砂防事務所 助言 R3.6.16 I0054	東和測量設計株式会社	R3.6.1 R3.8.31	186999
熊本県	南関町 一部	ほ場整備	数値図化 水準測量	2500 3級	0.22km ² 5.81km ²	南関町 助言 R3.6.30 I0078	株式会社バスコ	R3.6.30 R4.2.28	187346
熊本県	玉名市 一部	土地改良	基準点測量 基準点測量	2級 3級	5点 5点	熊本県北広域部玉名地域振興局 助言 R3.7.13 I0104	熊本県土地改良事業団体連合会	R3.7.19 R4.2.25	187737
熊本県	相良村 一部	その他	基準点測量	3級	3点	熊本県相良村 助言 R3.7.26 I0112	玉野総合コンサルタント株式会社	R3.7.26 R3.10.31	187960
熊本県	宇城市 一部	その他	数値図化	1000	5.291km ²	農林水産省九州農政局宇城農地整備事業所 助言 R3.7.21 I0115	アジアプランニング株式会社	R3.8.2 R3.12.15	188008
熊本県	美里町 一部	その他	航空レーザ測量	500	44km ²	九州地方整備局緑川ダム管理所 助言 R3.8.5 I0139	アジア航測株式会社	R3.8.5 R4.1.31	188362
熊本県	大津町 一部	その他	水準測量 水準測量(GNSS) 数値図化	3級 3級 1000	8km 2点 0.96km ²	熊本県大津町 助言 R3.8.30 I0164	国際航業株式会社	R3.8.18 R4.1.31	188752
熊本県	荒尾市 一部	基準点管理	復旧測量(基準点)	移設2級	1点	熊本県荒尾市 助言 R3.8.31 I0168	株式会社橋本測地設計事務所	R3.9.1 R4.3.31	188812
熊本県	天草市 一部	土地改良	基準点測量	3級	1点	熊本県天草広域本部 助言 R3.8.24 I0174	熊本県土地改良事業団体連合会	R3.8.18 R3.10.29	188848
熊本県	熊本市 一部	都市計画	数値図化 数値図化	1000 2500	23.24km ² 353.87km ²	熊本県熊本市 助言 R3.9.8 I0186	株式会社バスコ	R3.9.8 R5.7.31	188998
熊本県	八代市 一部	都市計画	数値図化 数値図化 地図編集	1000 2500 10000	9km ² 9km ² 9km ²	熊本県八代市 助言 R3.9.8 I0189	国際航業株式会社	R3.9.8 R4.3.30	189056
熊本県	熊本市 一部	道路台帳	MMS計測	500	8.9km	熊本県熊本市 助言 R3.10.1 I0210	株式会社バスコ	R3.10.1 R4.3.24	189709
熊本県	八代市 一部	道路管理	MMS計測	500	4.872km ²	熊本県八代市 助言 R3.10.1 I0212	株式会社バスコ	R3.10.12 R4.2.1	189722
熊本県	阿蘇市 一部	砂防計画	基準点測量	2級	3点	九州地方整備局阿蘇砂防事務所 助言 R3.10.7 I0217	株式会社九州開発エンジニアリング	R3.9.27 R4.1.14	189760
熊本県	阿蘇市 一部	道路計画	用地測量		0.065km ²	九州地方整備局熊本河川国道事務所 助言 R3.10.7 I0219	株式会社九州開発エンジニアリング	R3.10.7 R4.3.31	189807
熊本県	阿蘇市 一部	道路計画	用地測量		0.063km ²	九州地方整備局熊本河川国道事務所 助言 R3.10.7 I0220	株式会社九州開発エンジニアリング	R3.10.7 R4.3.31	189808
熊本県	阿蘇市 一部	道路計画	用地測量		0.062km ²	九州地方整備局熊本河川国道事務所 助言 R3.10.7 I0221	株式会社旭総合コンサルタント	R3.10.7 R4.3.31	189809
熊本県	阿蘇市 一部	道路計画	用地測量		0.085km ²	九州地方整備局熊本河川国道事務所 助言 R3.10.7 I0222	株式会社大建	R3.10.7 R4.3.15	189810
熊本県	阿蘇市 一部	道路計画	用地測量		0.07km ²	九州地方整備局熊本河川国道事務所 助言 R3.10.7 I0223	株式会社萩原技研	R3.10.7 R4.3.15	189811
熊本県	八代市 一部	その他	基準点測量	2級	8点	九州農政局八代平野農業水利事業所 助言 R3.10.7 I0224	アジアプランニング株式会社	R2.8.21 R4.2.28	189902
熊本県	八代市 一部 人吉市 一部	河川計画	数値撮影(デジタル) 数値図化 数値図化	地上画素寸法12cm 1000 2500	93.8km ² 4.4km ² 21.8km ²	国土交通省九州地方整備局八代復興事務所 助言 R3.10.21 I0235	株式会社オービット	R3.9.21 R4.3.11	189998
熊本県	阿蘇市 一部	土地改良	基準点測量 基準点測量	2級 3級	6点 3点	熊本県 助言 R3.10.25 I0247	熊本県土地改良事業団体連合会	R3.10.25 R4.2.25	190316
熊本県	天草市 一部	土地改良	基準点測量	3級	4点	熊本県 助言 R3.10.27 I0255	熊本県土地改良事業団体連合会	R3.10.28 R4.3.25	190497
熊本県	水俣市 一部	土地改良	基準点測量	2級	3点	熊本県 助言 R3.10.27 I0257	熊本県土地改良事業団体連合会	R3.10.25 R4.3.18	190509

都道府県名	測量地域	測量目的	測量種別	縮尺・等級	事業量	測量計画機関(助言番号)	測量作業機関	実施時期	ID
熊本県	益城町 一部	その他	基準点測量 基準点測量 基準点測量	2級 3級 4級	4点 20点 570点	法務省熊本地方方法務局 助言 R3.11.2 I0259	株式会社長田測量設計	R3.11.1 R5.3.31	190540
熊本県	南阿蘇村 一部	ダム計画	航空レーザ測量	1000	4.42km ²	九州地方整備局立野ダム工事 事務所 助言 R3.11.15 I0268	アジア航測株式会社	R3.11.15 R4.2.28	190761
熊本県	八代市 一部	その他	基準点測量	2級	1点	九州農政局八代平野農業水利 事業所 助言 R3.11.10 I0273	NTCコンサルタンツ株式 会社	R3.11.8 R4.3.3	190833
熊本県	八代市 一部	海岸保全	基準点測量 基準点測量 水準測量	2級 4級 4級	13点 111点 18.2km 6点	九州農政局八代海岸保全事業 所 助言 R3.11.15 I0278	株式会社八光開発コン サルタント	R3.11.15 R4.3.22	190892
熊本県	美里町 一部	土地改良	復旧測量(基準点) 基準点測量	改算2級	3点 3点	熊本県 助言 R3.11.24 I0299	熊本県土地改良事業団 体連合会	R3.11.24 R4.3.15	191235
熊本県	美里町 一部	土地改良	基準点測量	4級	4点	熊本県 助言 R3.11.24 I0300	熊本県土地改良事業団 体連合会	R3.11.24 R4.3.15	191236
熊本県	五木村 一部	砂防計画	用地測量		0.0144km ²	国土交通省九州地方整備局 川辺川ダム砂防事務所 助言 R3.11.24 I0301	株式会社九州開発エン ジニアリング	R3.11.24 R4.2.22	191263
熊本県	八代市 一部	土地改良	その他の応用測量	確定測量	0.22km ²	熊本県 助言 R3.12.6 I0313	熊本県土地改良事業団 体連合会	R3.12.6 R4.2.28	191461
熊本県	熊本市 一部	その他	基準点測量	3級	3点	熊本県 助言 R3.12.22 I0343	株式会社チェリーコンサル タント	R3.12.22 R4.3.25	192945
熊本県	御船町 一部	土地改良	基準点測量 基準点測量 復旧測量(基準点)	2級 3級 2級	1点 2点 3点	熊本県 助言 R3.12.24 I0348	熊本県土地改良事業団 体連合会	R3.12.27 R4.3.28	192997
熊本県	甲佐町 一部	土地改良	基準点測量	2級	2点	熊本県 助言 R3.12.24 I0349	熊本県土地改良事業団 体連合会	R3.12.27 R4.3.28	192999
熊本県	八代市 一部	その他	基準点測量 基準点測量 水準測量	2級 4級 3級	3点 34点 2.37km	九州農政局八代平野農業水利 事業所 助言 R4.1.7 I0351	内外エンジニアリング株 式会社	R4.1.7 R4.2.20	193040
熊本県	八代市 一部	その他	基準点測量 路線測量	4級	8点 0.89km	農林水産省 助言 R4.1.7 I0358	NTCコンサルタンツ株式 会社	R4.1.7 R4.3.3	193078
熊本県	八代市 一部	その他	基準点測量 路線測量	4級	70点 2.1km	農林水産省 助言 R4.1.7 I0359	株式会社日本水工コン サルタント	R4.1.7 R4.12.28	193079
熊本県	八代市 一部	その他	基準点測量 路線測量 水準測量	4級 3級	77点 3.69km 5.25km	農林水産省 助言 R4.1.7 I0360	アジアプランニング株式 会社	R4.1.7 R4.2.28	193081
熊本県	芦北町 一部 阿蘇市 一部 宇城市 一部	道路台帳	基準点測量	3級	8点	国土交通省熊本河川国道事務 所 助言 R4.1.5 I0363	扇精工コンサルタンツ株 式会社	R3.10.19 R4.1.6	193111
熊本県	山都町 一部	土地改良	基準点測量 基準点測量	2級 3級	3点 1点	熊本県 助言 R4.1.11 I0366	熊本県土地改良事業団 体連合会	R4.1.7 R4.3.22	193162
熊本県	山鹿市 一部	砂防計画	数値図化 写真地図作成(デジタルオルソ)	2500 2500	1.16km ² 1.16km ²	熊本県東北広域本部鹿本地域 振興局 助言 R4.1.12 I0369	株式会社ウエスコ九州 支店	R3.12.8 R4.3.15	193236
熊本県	八代市 一部	その他	基準点測量	4級	5点	熊本県 助言 R4.1.26 I0396	株式会社有明測量開発 社	R4.2.3 R4.3.18	193508
熊本県	八代市 一部	砂防計画	数値図化 写真地図作成(デジタルオルソ)	2500 2500	1.07km ² 1.07km ²	熊本県東南広域本部 助言 R4.2.1 I0399	国土防災技術株式会社	R3.9.28 R4.3.22	193548
熊本県	宇城市 一部 宇土市 一部	道路計画	基準点測量 基準点測量	2級 3級	18点 13点	九州地方整備局八代河川国道 事務所 助言 R4.2.7 I0405	株式会社有明測量開発 社	R4.2.1 R4.3.25	193620
熊本県	宇城市 一部	道路計画	基準点測量 基準点測量	2級 3級	15点 15点	九州地方整備局八代河川国道 事務所 助言 R4.2.7 I0406	株式会社水野建設コン サルタント	R4.2.1 R4.3.25	193622
大分県	中津市 一部 日田市 一部 竹田市 一部 豊後高田市 一部 宇佐市 一部 国東市 一部 玖珠町 一部	砂防計画	数値撮影(デジタル)	2500	1.6km ²	大分県 助言 R3.4.28 I0008	中日航空株式会社	R3.3.19 R3.9.14	186149
大分県	日田市 一部 豊後高田市 一部 杵築市 一部 宇佐市 一部 国東市 一部 日出町 一部 九重町 一部 玖珠町 一部	その他	航空レーザ測量	500	97.5km ²	九州地方整備局大分河川国道 事務所 助言 R3.5.13 I0012	国際航業株式会社	R3.5.13 R3.9.30	186258
大分県	日田市 全域 九重町 全域 玖珠町 全域	森林計画	数値撮影(デジタル)	地上画素寸法30cm	1224km ²	大分県 助言 R3.5.13 I0016	国際航業株式会社	R3.5.11 R3.10.29	186366
大分県	佐伯市 一部 臼杵市 一部 津久見市 一部 豊後大野市 一部	砂防計画	数値図化	2500	2km ²	大分県 助言 R3.5.18 I0022	九州航空株式会社	R3.3.19 R3.9.14	186420
大分県	大分市 一部 別府市 一部 杵築市 一部 由布市 一部 日出町 一部	その他	数値図化	2500	1.7km ²	大分県 助言 R3.5.18 I0023	朝日航洋株式会社	R3.3.19 R3.9.14	186434
大分県	大分市 全域	総合計画	数値撮影(デジタル) 同時調整 写真地図作成(デジタルオルソ)	地上画素寸法12.5cm 1000 1000	502.39km ² 502.39km ² 502.39km ²	大分県大分市 助言 R3.5.31 I0031	株式会社バスコ	R3.5.31 R4.2.28	186646
大分県	大分市 一部	海岸保全	基準点測量 基準点測量 水準測量	2級 3級 3級	9点 10点 10.9km	九州地方整備局別府港湾・空 港整備事務所 助言 R3.6.8 I0032	日本ジタン株式会社	R3.4.27 R3.10.21	186676
大分県	大分市 一部	海岸保全	基準点測量 基準点測量 水準測量	2級 3級 3級	7点 6点 12.6km	九州地方整備局別府港湾・空 港整備事務所 助言 R3.6.8 I0033	復建調査設計株式会社	R3.4.27 R3.10.21	186678
大分県	杵築市 一部 豊後大野市 一部	森林計画	航空レーザ測量	500	492km ²	大分県 助言 R3.6.8 I0050	アジア航測株式会社	R3.6.8 R4.3.4	186842
大分県	大分市 一部	海岸保全	基準点測量 基準点測量	3級 4級	7点 26点	九州地方整備局別府港湾・空 港整備事務所 助言 R3.6.25 I0064	中央復建コンサルタンツ 株式会社	R1.5.30 R3.12.31	187149
大分県	大分市 一部	海岸保全	路線測量 現地測量(数値地形図作成)	500	2315km ² 2315km ²	九州地方整備局別府港湾・空 港整備事務所 助言 R3.6.25 I0067	日本ミクニヤ株式会社	R3.4.1 R4.3.25	187215
大分県	玖珠町 一部	その他	基準点測量 基準点測量 用地測量	3級 4級	6点 22点 0.00966722km ²	防衛省九州防衛局 助言 R3.7.12 I0087	公測量設計株式会社	R3.7.12 R3.9.10	187533
大分県	玖珠町 一部	その他	基準点測量 基準点測量 用地測量	3級 4級	9点 43点 0.028254km ²	防衛省九州防衛局 助言 R3.7.12 I0092	株式会社八光開発コン サルタント	R3.7.12 R3.9.10	187654
大分県	日出町 一部 別府市 一部	森林計画	航空レーザ測量	500	118.6km ²	大分県 助言 R3.7.29 I0120	株式会社バスコ	R3.7.29 R4.3.4	188089
大分県	臼杵市 一部	道路計画	基準点測量 基準点測量	2級 3級	3点 3点	九州地方整備局佐伯河川国道 事務所 助言 R3.9.9 I0192	株式会社富士設計	R3.9.9 R4.2.28	189098
大分県	竹田市 一部	道路台帳	MMS計測	1000	1.24km ²	大分県竹田市 助言 R3.9.28 I0206	株式会社バスコ	R3.9.28 R4.1.31	189529

都道府県名	測量地域	測量目的	測量種別	縮尺・等級	事業量	測量計画機関(助言番号)	測量作業機関	実施時期	ID
大分県	日田市 一部	その他	用地測量		0.17km ²	九州地方整備局筑後川河川事務所 助言 R3.9.30 I0208	藤精光コンサルタンツ株式会社	R3.9.30 R4.3.25	189682
大分県	竹田市 一部	河川管理	数値図化	2500	77.13km	大分県竹田市 助言 R3.10.15 I0238	株式会社バスコ	R3.10.15 R4.8.31	190139
大分県	豊後大野市 全域	総合計画	数値撮影(デジタル) 写真地図作成(デジタルオルソ)	地上画素寸法12cm 1000	603.14km ² 603.14km ²	大分県豊後大野市 助言 R3.10.21 I0243	九州航空株式会社	R3.10.21 R4.3.17	190174
大分県	臼杵市 一部	道路台帳	MMS計測	1000	0.21km ²	臼杵市 助言 R3.11.17 I0283	株式会社バスコ	R3.11.17 R4.3.18	191030
大分県	佐伯市 一部	河川管理	航空レーザ測量	500	6.7km ²	九州地方整備局佐伯河川国道事務所 助言 R3.11.25 I0286	国際航業株式会社 東亜建設技術株式会社	R3.11.25 R4.3.15	191036
大分県	大分市 一部	道路台帳	MMS計測	1000	1km	大分県大分市 助言 R3.11.17 I0287	株式会社バスコ	R3.11.17 R4.3.25	191038
大分県	佐伯市 一部	河川管理	同時調整 修正測量 数値撮影(デジタル)	2500 2500 地上画素寸法16cm	196.69km ² 37.35km ²	九州地方整備局佐伯河川国道事務所 助言 R3.11.25 I0293	国際航業株式会社	R3.11.25 R4.2.28	191123
大分県	竹田市 一部	土地改良	基準点測量	2級	6点	大分県豊肥振興局大野川上流開発事業事務所 助言 R3.11.24 I0296	大分県土地改良事業団体連合会	R3.11.16 R4.6.9	191128
大分県	日田市 一部	道路台帳	MMS計測	1000	2.074km	日田市 助言 R3.11.26 I0308	株式会社バスコ	R3.11.26 R4.3.20	191365
大分県 福岡県	中津市 一部 上毛町 一部	河川計画	数値撮影(デジタル) 同時調整	地上画素寸法18cm 1000	99km ² 99km ²	九州地方整備局山国川河川事務所 助言 R3.12.7 I0314	中日本航空株式会社	R3.11.11 R4.3.25	191486
大分県	竹田市 一部	土地改良	基準点測量	2級	5点	大分県豊肥振興局 助言 R3.12.6 I0316	大分県土地改良事業団体連合会	R3.11.12 R4.3.15	191506
大分県	竹田市 一部	土地改良	基準点測量	2級	4点	大分県豊肥振興局 助言 R3.12.6 I0317	大分県土地改良事業団体連合会	R3.11.12 R4.3.15	191508
大分県	竹田市 一部	土地改良	基準点測量	2級	5点	大分県豊肥振興局大野川上流開発事業事務所 助言 R3.12.7 I0323	大分県土地改良事業団体連合会	R3.11.22 R4.7.29	191579
大分県	竹田市 一部	土地改良	基準点測量	2級	6点	大分県豊肥振興局大野川上流開発事業事務所 助言 R3.12.7 I0324	大分県土地改良事業団体連合会	R3.11.22 R4.7.29	191581
大分県	大分市 一部	その他	基準点測量	4級	147点	法務省大分地方方法務局 助言 R3.12.7 I0325	株式会社シヴィルコンサルタンツ	R3.12.1 R4.3.31	191583
大分県	竹田市 一部	道路計画	用地測量		0.074km ²	国土交通省九州地方整備局佐伯河川国道事務所 助言 R3.12.14 I0328	株式会社中原総合鑑定所	R3.12.14 R4.2.28	191605
大分県	国東市 一部	その他	基準点測量	2級	3点	大分県東部振興局 助言 R3.12.15 I0331	大分県土地改良事業団体連合会	R3.12.15 R4.12.13	191618
大分県	竹田市 一部	道路計画	用地測量		0.0755km ²	国土交通省九州地方整備局佐伯河川国道事務所 助言 R3.12.14 I0333	株式会社旭総合コンサルタント	R3.12.14 R4.2.28	191698
大分県	豊後高田市 一部	土地改良	基準点測量	2級	5点	大分県北部振興局 助言 R3.12.22 I0344	大分県土地改良事業団体連合会	R3.9.8 R4.3.22	192954
大分県	別府市 全域	都市計画	修正測量 修正測量 修正測量	1000 2500 10000	3.53km ² 42.8km ² 125.3km ²	別府市 助言 R3.12.23 I0345	国際航業株式会社	R3.12.20 R5.1.31	192974
大分県	竹田市 一部	土地改良	UAVレーザ測量	水平・標高ともに0.1m以内	0.162km ²	大分県豊肥振興局大野川上流開発事業事務所 助言 R4.1.12 I0364	九州航空株式会社	R4.1.11 R4.3.15	193156
大分県	大分市 一部	道路台帳	MMS計測	1000	2.7km	大分市 助言 R4.1.17 I0377	株式会社バスコ	R4.1.17 R4.3.31	193328
大分県	竹田市 一部	土地改良	UAVレーザ測量	水平0.1m以内、標高0.1m以内	0.611km ²	大分県豊肥振興局大野川上流開発事業事務所 助言 R4.2.7 I0407	九州航空株式会社	R4.2.4 R4.3.15	193648
大分県	中津市 一部	道路計画	基準点測量 基準点測量	2級 3級	20点 27点	大分県中津土木事務所 助言 R4.2.14 I0409	大分技術開発株式会社	R3.10.5 R4.7.21	193686
大分県	津久見市 一部 臼杵市 一部	砂防計画	数値図化 写真地図作成(デジタルオルソ)	2500 2500	0.29km ² 0.29km ²	大分県土木建築部砂防課 助言 R4.2.18 I0414	株式会社日建コンサルタント	R3.11.25 R4.3.15	193778
大分県	由布市 一部 大分市 一部	砂防計画	数値図化 写真地図作成(デジタルオルソ)	2500 2500	0.3km ² 0.3km ²	大分県土木建築部砂防課 助言 R4.2.18 I0416	株式会社日建コンサルタント	R3.11.25 R4.3.15	193784
大分県	竹田市 一部	土地改良	UAVレーザ測量	水平0.1m以内、標高0.1m以内	0.21km ²	大分県豊肥振興局 助言 R4.3.10 I0432	九州航空株式会社	R4.3.15 R4.4.10	193977
宮崎県	小林市 全域	固定資産	数値撮影(デジタル) 同時調整 写真地図作成(デジタルオルソ) 水準測量	地上画素寸法12cm 1000 1000	562.95km ² 562.95km ² 562.95km ² 7.18km	宮崎県小林市 助言 R3.4.12 I0002	国際航業株式会社	R3.4.12 R4.3.15	185979
宮崎県	川南町 一部	土地区画整理	数値図化	1000	0.059km ²	宮崎県 助言 R3.4.14 I0005	大成ジオテック株式会社	R3.3.30 R3.6.30	186065
宮崎県	日南市 一部	道路計画	用地測量		0.0261km ²	九州地方整備局宮崎河川国道事務所 助言 R3.5.31 I0030	株式会社旭総合コンサルタント	R3.5.31 R3.8.31	186637
宮崎県	新富町 一部	その他	基準点測量 基準点測量 用地測量	3級 4級	6点 34点 0.021974km ²	防衛省九州防衛局 助言 R3.7.12 I0085	株式会社コスモエンジニアリング	R3.7.12 R3.9.10	187529
宮崎県	新富町 一部	道路計画	数値図化	2500	3.55km ²	宮崎県高鍋土木事務所 助言 R3.7.13 I0089	株式会社ジーアイエス南九州	R3.6.10 R3.7.29	187586
宮崎県	新富町 一部 西都市 一部	その他	基準点測量 基準点測量 用地測量	3級 4級	4点 27点 0.010614km ²	防衛省九州防衛局 助言 R3.7.12 I0093	株式会社八光開発コンサルタント	R3.7.12 R3.9.10	187656
宮崎県	串間市 一部	道路計画	用地測量		0.05km ²	九州地方整備局宮崎河川国道事務所 助言 R3.7.12 I0094	平和総合コンサルタント株式会社	R3.7.12 R3.12.20	187670
宮崎県	串間市 一部	道路計画	用地測量		0.035km ²	九州地方整備局宮崎河川国道事務所 助言 R3.7.12 I0095	株式会社新和コンサルタント	R3.7.12 R3.12.20	187672
宮崎県	串間市 一部	道路計画	用地測量		0.032km ²	九州地方整備局宮崎河川国道事務所 助言 R3.7.12 I0096	大福コンサルタント株式会社	R3.7.12 R3.12.20	187673
宮崎県	串間市 一部	道路計画	用地測量		0.03km ²	九州地方整備局宮崎河川国道事務所 助言 R3.7.12 I0097	平和総合コンサルタント株式会社	R3.7.12 R3.12.20	187674
宮崎県	木城町 一部 高鍋町 一部	その他	数値図化	2500	18km ²	九州地方整備局宮崎河川国道事務所 助言 R3.7.21 I0109	東亜建設技術株式会社	R3.6.23 R4.2.25	187905
宮崎県	延岡市 一部	河川管理	航空レーザ測深		9.9km ²	九州地方整備局延岡河川国道事務所 助言 R3.8.5 I0136	中日本航空株式会社	R3.8.5 R4.2.28	188353
宮崎県	串間市 全域	森林計画	航空レーザ測量	500	295.17km ²	宮崎県串間市 助言 R3.8.5 I0140	アジア航測株式会社	R3.8.5 R4.3.25	188364
宮崎県	都城市 一部	河川管理	航空レーザ測深	1000	6.67km ²	九州地方整備局宮崎河川国道事務所 助言 R3.8.13 I0153	アジア航測株式会社	R3.8.13 R4.2.25	188610
宮崎県	都城市 一部	道路計画	基準点測量	2級	2点	九州地方整備局宮崎河川国道事務所 助言 R3.8.19 I0156	株式会社国土開発コンサルタント	R3.8.20 R3.9.30	188651
宮崎県	新富町 一部	その他	基準点測量	3級	5点	防衛省熊本防衛支局 助言 R3.8.24 I0160	株式会社九研総合コンサルタント	R3.8.24 R3.10.26	188737

都道府県名	測量地域	測量目的	測量種別	縮尺・等級	事業量	測量計画機関(助言番号)	測量作業機関	実施時期	ID
宮崎県	新富町 一部	その他	基準点測量	3級	1点	防衛省熊本防衛支局 助言 R3.8.24 I0161	株式会社八光開発コン サルタート	R3.8.24 R3.10.26	188739
宮崎県	新富町 一部	その他	基準点測量	3級	4点	防衛省熊本防衛支局 助言 R3.8.24 I0162	株式会社八光開発コン サルタート	R3.8.24 R3.10.26	188741
宮崎県	宮崎市 一部	河川管理	航空レーザ測量	500	7.67km ²	九州地方整備局宮崎河川国道 事務所 助言 R3.9.8 I0175	中日本航空株式会社	R3.7.22 R4.2.25	188874
宮崎県	都城市 一部	河川管理	現地測量(数値地形図作成)	2500	44.3km ²	九州地方整備局宮崎河川国道 事務所 助言 R3.9.8 I0176	株式会社九州開発エン ジニヤリング	R3.6.23 R4.2.25	188876
宮崎県	えびの市 一部 小林市 一部 都城市 一部 霧島市 一部 鹿児島県 曾於市 一部	その他	航空レーザ測量	1000	328km ²	九州地方整備局宮崎河川国道 事務所 助言 R3.9.8 I0193	東亜建設技術株式会社	R3.9.8 R4.3.25	189188
宮崎県	都城市 一部	道路台帳	MMS計測	500	3.8km	宮崎県都城市 助言 R3.10.1 I0211	株式会社バスコ	R3.10.1 R4.3.31	189711
宮崎県	木城町 一部 高鍋町 一部 綾町 一部 国富町 一部 宮崎市 一部	河川管理	航空レーザ測深	500	6.25km ²	九州地方整備局宮崎河川国道 事務所 助言 R3.10.21 I0214	国際航業株式会社 東亜建設技術株式会 社	R3.7.22 R4.2.25	189731
宮崎県	日向市 一部	その他	基準点測量 水準測量	2級 3級	2点 6.4km	九州地方整備局宮崎港湾・空 港整備事務所 助言 R3.10.13 I0227	玉野総合コンサルタント 株式会社九州支店	R3.10.13 R4.1.17	189912
宮崎県	宮崎市 一部	その他	基準点測量	4級	197点	法務省宮崎地方法務局 助言 R3.10.19 I0239	殿所測量事務所	R3.11.1 R4.2.28	190144
宮崎県	小林市 一部	土地改良	基準点測量	2級	2点	宮崎県 助言 R3.10.19 I0240	宮崎県土地改良事業団 体連合会	R3.10.19 R4.3.23	190152
宮崎県	綾町 一部 国富町 一部 三股町 全域 西都市 一部 日南市 一部 都城市 一部 宮崎市 一部	森林計画	数値撮影(デジタル)	地上画素寸法25cm	950km ²	宮崎県 助言 R3.10.21 I0245	アジア航測株式会社	R3.10.6 R4.1.14	190181
宮崎県	宮崎市 一部 都城市 一部 日南市 一部 三股町 一部 木城町 一部 川南町 一部 都農町 一部	その他	航空レーザ測量	1000	300.92km ²	国土交通省九州地方整備局 助言 R3.10.28 I0263	中日本航空株式会社	R3.10.28 R4.2.28	190549
宮崎県	日之影町 一部 高千穂町 一部	その他	基準点測量 基準点測量 水準測量 UAVレーザ測量 数値図化 数値図化	2級 3級 3級 3級	6点 8点 5.3km 0.22km ² 0.1m以内 500 1000	国土交通省九州地方整備局延 岡河川国道事務所 助言 R3.11.17 I0277	株式会社測進開発	R3.11.17 R4.2.28	190885
宮崎県	宮崎市 一部	土地改良	水準測量 数値図化	3級 1000	6.4km 1.11km ²	宮崎市 助言 R3.11.15 I0280	大成ジオテック株式会社	R3.11.15 R4.1.14	190926
宮崎県	串間市 一部	道路計画	用地測量		0.027km ²	国土交通省九州地方整備局宮 崎河川国道事務所 助言 R3.11.24 I0305	平和総合コンサルタント 株式会社	R3.11.24 R3.12.20	191287
宮崎県	延岡市 全域	固定資産	数値撮影(デジタル)	地上画素寸法25cm	868.02km ²	延岡市 助言 R3.12.17 I0338	朝日航洋株式会社	R3.12.17 R4.3.31	191816
宮崎県	宮崎市 一部	道路台帳	MMS計測	500	20km	宮崎県宮崎市 助言 R4.1.7 I0361	株式会社バスコ	R4.1.7 R4.3.18	193085
宮崎県	新富町 一部	道路計画	数値図化	5000	7.65km ²	宮崎県高鍋土木事務所 助言 R4.2.18 I0413	株式会社八光開発コン サルタート	R4.1.26 R4.3.10	193768
鹿児島県	薩摩川内市 一部	土地区画 整理	基準点測量	4級	33点	鹿児島県薩摩川内市 助言 R3.4.20 I0006	公益財団法人鹿児島ま ちづくり土地区画整理協 会	R3.4.19 R3.7.22	186078
鹿児島県	霧島市 一部	道路計画	基準点測量 基準点測量 基準点測量 水準測量	2級 3級 4級 3級	2点 1点 27点 0.078km ²	鹿児島県始良・伊佐地域振興 局建設部 助言 R3.5.31 I0026	大福コンサルタント株式 会社	R3.5.31 R3.12.28	186549
鹿児島県	鹿屋市 全域	固定資産	数値撮影(デジタル) 同時調整	地上画素寸法18cm 2500	448.3km ² 448.3km ²	鹿児島県鹿屋市 助言 R3.6.7 I0044	東亜建設技術株式会社	R3.6.7 R4.3.31	186760
鹿児島県	薩摩川内市 一部	道路計画	基準点測量 水準測量	2級 3級	10点 9km	鹿児島県 助言 R3.6.21 I0051	株式会社大亜測量設計	R3.6.10 R3.10.1	186888
鹿児島県	いちき串木野市 一部	土地区画 整理	その他の応用測量 基準点測量	500画地出来形確認測 量原図 4級	0.03km ² 23点	鹿児島県いちき串木野市 助言 R3.6.21 I0052	朝日航洋株式会社	R3.6.21 R4.1.28	186995
鹿児島県	南九州市 一部	道路計画	基準点測量	3級	6点	鹿児島県南薩地域振興局 助言 R3.6.25 I0056	株式会社久永コンサル タント	R3.6.1 R3.11.18	187053
鹿児島県	鹿児島市 一部	土地区画 整理	その他の応用測量	出来形確認測量	0.006km ²	鹿児島県鹿児島市 助言 R3.6.25 I0062	公益財団法人鹿児島ま ちづくり土地区画整理協 会	R3.6.21 R4.1.14	187122
鹿児島県	志布志市 全域	都市計画	数値図化	2500	1.35km ²	鹿児島県志布志市 助言 R3.6.30 I0065	株式会社バスコ	R3.6.30 R4.3.18	187165
鹿児島県	薩摩川内市 一部	土地区画 整理	基準点測量	4級	43点	鹿児島県薩摩川内市 助言 R3.7.1 I0071	公益財団法人鹿児島ま ちづくり土地区画整理協 会	R3.7.1 R3.10.13	187239
鹿児島県	志布志市 一部 鹿屋市 一部	道路計画	基準点測量	道路基準点	96点	九州地方整備局大隅河川国道 事務所 助言 R3.7.1 I0075	株式会社大亜測量設計	R3.6.28 R3.7.16	187310
鹿児島県	鹿屋市 一部	その他	基準点測量 基準点測量 用地測量	3級 4級	2点 19点 0.005854km ²	防衛省九州防衛局 助言 R3.7.12 I0086	株式会社松川測量設計	R3.7.12 R3.9.10	187531
鹿児島県	阿久根市 全域	総合計画	数値撮影(デジタル) 写真地図作成(デジタルオルソ)	地上画素寸法16cm 1000	134.28km ² 134.28km ²	阿久根市 助言 R3.7.13 I0105	国際航業株式会社	R3.6.25 R4.1.31	187739
鹿児島県	志布志市 一部	土地改良	基準点測量 基準点測量 基準点測量 その他の応用測量	2級 3級 4級 4級	2点 1点 5点 0.02km ²	鹿児島県大隅地域振興局農林 水産部農村整備課 助言 R3.7.16 I0106	鹿児島県土地改良事業 団体連合会	R3.7.12 R3.12.10	187774
鹿児島県	曾於市 一部	土地改良	基準点測量 基準点測量 基準点測量 数値図化	2級 3級 4級 1000	2点 7点 17点 0.126km ²	鹿児島県大隅地域振興局農林 水産部曾於畑地かんがい農業 推進センター 助言 R3.8.3 I0116	鹿児島県土地改良事業 団体連合会	R3.7.13 R4.2.28	188011
鹿児島県	長島町 一部	土地改良	数値図化 基準点測量 基準点測量 基準点測量	1000 2級 3級 4級	0.135km ² 3点 5点 16点	鹿児島県北薩地域振興局農林 水産部農村整備課 助言 R3.8.3 I0118	鹿児島県土地改良事業 団体連合会	R3.7.6 R4.3.16	188053
鹿児島県	阿久根市 一部	土地改良	数値図化 基準点測量 基準点測量 基準点測量	1000 2級 3級 4級	0.063km ² 4点 4点 14点	鹿児島県北薩地域振興局農林 水産部農村整備課 助言 R3.8.3 I0119	鹿児島県土地改良事業 団体連合会	R3.7.6 R4.3.16	188055
鹿児島県	奄美市 一部	文化財調 査	数値図化	1000	0.05km ²	鹿児島県奄美市 助言 R3.8.5 I0138	株式会社バスコ	R3.8.5 R3.12.28	188359
鹿児島県	枕崎市 一部	その他	数値図化	5000	11km ²	鹿児島県南薩地域振興局 助言 R3.8.12 I0147	大成ジオテック株式会社	R3.6.29 R4.2.25	188519
鹿児島県	曾於市 一部	都市計画	数値図化	2500	34.96km ²	鹿児島県曾於市 助言 R3.8.13 I0151	アジア航測株式会社	R3.7.16 R4.3.10	188593
鹿児島県	西之表市 一部	港湾計画	基準点測量 水準測量	2級 3級	1点 7km	九州地方整備局鹿児島港湾・ 空港整備事務所 助言 R3.8.13 I0152	株式会社アーステクノ	R3.8.16 R3.9.15	188602
鹿児島県	枕崎市 一部	その他	数値図化	5000	28.9km ²	枕崎市 助言 R3.8.19 I0163	大成ジオテック株式会社	R3.7.19 R4.2.25	188749

都道府県名	測量地域	測量目的	測量種別	縮尺・等級	事業量	測量計画機関(助言番号)	測量作業機関	実施時期	ID
鹿児島県	薩摩川内市 一部	土地区画整理	その他の応用測量	その他	12000km ²	鹿児島県薩摩川内市助言 R3.8.24 I0171	公益財団法人鹿児島まちづくり土地区画整理協会	R3.8.24 R4.3.18	188840
鹿児島県	霧島市 一部	土地改良	基準点測量 基準点測量 水準測量	3級 4級 3級	4点 31点 6km	鹿児島県霧島市助言 R3.8.31 I0173	三州技術コンサルタント株式会社	R3.9.6 R4.2.14	188846
鹿児島県	日置市 一部	土地改良	基準点測量 基準点測量 その他の応用測量	3級 4級 確定測量図	4点 17点 0.17km ²	鹿児島県鹿児島地域振興局農林水産部農村整備課助言 R3.9.3 I0185	鹿児島県土地改良事業団体連合会	R3.8.18 R4.3.15	188980
鹿児島県	鹿児島市 一部	その他	基準点測量 基準点測量 基準点測量	2級 3級 4級	5点 12点 403点	法務省鹿児島地方務局助言 R3.9.9 I0190	大福コンサルタント株式会社	R3.9.9 R5.2.28	189092
鹿児島県	鹿屋市 一部	道路計画	数値図化 写真地図作成(デジタルオルソ)	1000 1000	2.28km ² 2.28km ²	鹿児島県助言 R3.10.7 I0201	大日本コンサルタント株式会社	R3.6.24 R3.11.30	189421
鹿児島県	鹿屋市 一部	道路計画	数値図化	1000	2.28km ²	鹿児島県助言 R3.9.28 I0202	大成ジオテック株式会社	R3.6.24 R3.11.30	189423
鹿児島県	鹿屋市 一部	道路計画	数値図化	1000	2.26km ²	鹿児島県助言 R3.9.28 I0203	玉野総合コンサルタント株式会社	R3.9.28 R3.11.30	189463
鹿児島県	錦江町 一部	道路計画	数値図化	1000	2.25km ²	鹿児島県助言 R3.9.28 I0207	株式会社バスコ	R3.9.28 R3.11.30	189652
鹿児島県	南大隅町 一部	河川管理	数値図化	2500	49.3km	鹿児島県南大隅町助言 R3.10.1 I0213	株式会社バスコ	R3.10.1 R4.3.30	189724
鹿児島県	喜界町 一部	その他	基準点測量 基準点測量 現地測量(数値地形図作成)	2級 4級 500	2点 48点 0.063km ²	九州農政局喜界島農業水利事業所助言 R3.10.7 I0215	日化エンジニアリング株式会社	R3.10.7 R4.2.24	189752
鹿児島県	喜界町 一部	その他	基準点測量 基準点測量 現地測量(数値地形図作成)	2級 4級 500	2点 28点 0.039km ²	九州農政局喜界島農業水利事業所助言 R3.10.7 I0216	内外エンジニアリング株式会社	R3.10.7 R4.1.28	189755
鹿児島県	始良市 一部 いちき串木野市 一部 霧島市 一部 曾於市 一部 日置市 一部 薩摩川内市 一部 垂水市 一部 鹿屋市 一部 鹿児島市 一部	地盤変動調査	水準測量	1級	263km	九州電力株式会社助言 R3.10.7 I0225	西技測量設計株式会社	R3.10.18 R4.3.25	189905
鹿児島県	奄美市 一部	砂防計画	数値図化	2500	1.24km ²	鹿児島県大島支庁助言 R3.10.7 I0226	株式会社ウエスコ 鹿児島営業所	R3.8.13 R4.2.28	189911
鹿児島県 宮崎県	湧水町 一部 えびの市 一部	河川計画	航空レーザ測深	500	1.87km ²	九州地方整備局川内川河川事務所助言 R3.10.7 I0228	株式会社バスコ	R3.10.7 R4.3.18	189934
鹿児島県	霧島市 一部	土地改良	数値図化 基準点測量 基準点測量	1000 3級 4級	0.012km ² 2点 2点	鹿児島県始良・伊佐地域振興局農林水産部農村整備課助言 R3.10.13 I0233	鹿児島県土地改良事業団体連合会	R3.9.28 R4.3.25	189994
鹿児島県	霧島市 一部	土地改良	数値図化 基準点測量 基準点測量 基準点測量	1000 2級 3級 4級	0.05km ² 1点 4点 13点	鹿児島県始良・伊佐地域振興局農林水産部農村整備課助言 R3.10.13 I0234	鹿児島県土地改良事業団体連合会	R3.9.28 R4.3.25	189996
鹿児島県	さつま町 一部	道路計画	数値撮影(デジタル) 同時調整	地上画素寸法12.5cm 1000	52.63km ² 52.63km ²	鹿児島県北薩地域振興局助言 R3.10.26 I0254	株式会社ウエスコ	R3.8.25 R3.11.22	190428
鹿児島県	霧島市 一部	土地改良	数値図化 基準点測量 基準点測量 基準点測量	1000 2級 3級 4級	0.018km ² 2点 1点 5点	鹿児島県始良・伊佐地域振興局農林水産部農村整備課助言 R3.10.27 I0256	鹿児島県土地改良事業団体連合会	R3.10.6 R4.3.25	190507
鹿児島県	始良市 一部 鹿児島市 一部	その他	航空レーザ測量	1000	277km ²	国土交通省九州地方整備局助言 R3.10.28 I0262	株式会社タナカコンサルタンツ	R3.10.28 R4.2.28	190546
鹿児島県	出水市 一部	道路計画	UAV写真測量(三次元点群)	位置精度0.05m以内	0.062km ²	九州地方整備局八代河川国道事務所助言 R3.11.4 I0264	株式会社大進	R3.10.20 R4.2.28	190584
鹿児島県	薩摩川内市 一部	河川管理	航空レーザ測深	1000	21km ²	九州地方整備局川内川河川事務所助言 R3.10.29 I0265	株式会社バスコ 国際航業株式会社	R3.10.28 R4.3.25	190605
鹿児島県	喜界町 一部	その他	基準点測量 基準点測量 現地測量(数値地形図作成)	2級 4級 500	2点 18点 0.018km ²	九州農政局喜界島農業水利事業所助言 R3.11.10 I0272	内外エンジニアリング株式会社	R3.11.10 R4.2.24	190825
鹿児島県	曾於市 一部	基準点管理	基準点測量 基準点測量	2級 3級	4点 6点	鹿児島県曾於市助言 R3.11.15 I0281	株式会社錦城測量設計	R3.11.22 R4.3.31	190954
鹿児島県	日置市 一部 鹿児島市 一部	その他	数値図化	1000	2km ²	鹿児島県助言 R3.11.26 I0298	大成ジオテック株式会社	R3.10.28 R4.2.24	191163
鹿児島県	枕崎市 一部 日置市 一部	道路台帳	基準点測量 基準点測量 基準点測量	2級 3級 4級	3点 2点 22点	国土交通省九州地方整備局鹿児島国道事務所助言 R3.12.6 I0318	株式会社建設技術コンサルタンツ	R3.10.8 R4.3.18	191519
鹿児島県 宮崎県	湧水町 一部 さつま町 一部 始良市 一部 伊佐市 一部 霧島市 一部 曾於市 一部 薩摩川内市 一部 鹿児島市 一部 都城市 一部	空港計画	数値撮影(デジタル)	地上画素寸法18cm	1287km ²	国土交通省大阪航空局鹿児島空港事務所助言 R4.1.7 I0353	東亜建設技術株式会社	R3.12.17 R4.3.31	193061
鹿児島県	喜界町 一部	文化財調査	数値図化	1000	0.7km ²	鹿児島県喜界町助言 R4.1.18 I0382	株式会社バスコ	R4.1.18 R4.3.15	193362
鹿児島県	さつま町 一部	道路計画	数値図化	1000	6.3km ²	鹿児島県北薩地域振興局助言 R4.1.24 I0387	株式会社建設技術研究所	R3.8.24 R4.3.18	193406
鹿児島県	湧水町 一部 さつま町 一部 始良市 一部 伊佐市 一部 いちき串木野市 一部 霧島市 一部 日置市 一部 薩摩川内市 一部 鹿児島市 一部	森林計画	航空レーザ測量	500	278.2km ²	九州森林管理局助言 R4.1.26 I0393	アジア航測株式会社	R4.1.26 R4.3.24	193466
鹿児島県	鹿児島市 一部	その他	航空レーザ測量	1000	60.9km ²	九州地方整備局大隅河川国道事務所助言 R4.2.1 I0400	中電技術コンサルタント株式会社	R4.2.1 R4.6.30	193557
鹿児島県	十島村 一部	砂防計画	数値図化	2500	0.33km ²	鹿児島県助言 R4.2.3 I0403	三州技術コンサルタント株式会社	R2.12.24 R3.9.30	193608
鹿児島県	龍郷町 一部	都市計画	数値図化 数値図化 数値図化 数値図化	1000 2500 5000 10000	2.24km ² 17.57km ² 62.01km ² 81.82km ²	鹿児島県龍郷町助言 R4.2.14 I0408	国際航業株式会社	R4.2.14 R5.2.28	193671
鹿児島県	薩摩川内市 一部	土地区画整理	その他の応用測量	出来形確認測量	0.008km ²	鹿児島県薩摩川内市助言 R4.3.10 I0428	公益財団法人鹿児島まちづくり土地区画整理協会	R4.2.28 R4.7.29	193943
鹿児島県	鹿屋市 一部	砂防計画	同時調整 数値図化 写真地図作成(デジタルオルソ)	2500 2500 2500	448.15km ² 5.35km ² 5.35km ²	鹿児島県大隅地域振興局助言 R4.3.15 I0436	株式会社ウエスコ	R3.8.12 R4.7.31	194028

都道府県名	測量地域	測量目的	測量種別	縮尺・等級	事業量	測量計画機関(助言番号)	測量作業機関	実施時期	ID
鹿児島県	鹿屋市 一部	砂防計画	数値図化 写真地図作成(デジタルオルソ)	2500 2500	4.837km ² 4.837km ²	鹿児島県大隅地域振興局 助言 R4.3.15 I0437	アジア航測株式会社	R3.8.11 R4.7.31	194029
鹿児島県	霧島市 一部	道路計画	基準点測量 水準測量 水準測量	2級 3級 3級	6点 7.62km 1点	鹿児島県始良・伊佐地域振興局 助言 R4.3.24 I0442	大福コンサルタント株式会社	R4.3.16 R5.1.24	194087
鹿児島県	鹿児島市 一部	その他	基準点測量 基準点測量	3級 4級	3点 24点	九州地方整備局大隅河川国道事務所 助言 R4.3.31 I0446	三州技術コンサルタント株式会社	R4.3.23 R4.6.30	194134

沖縄地方

都道府県名	測量地域	測量目的	測量種別	縮尺・等級	事業量	測量計画機関(助言番号)	測量作業機関	実施時期	ID
沖縄県	沖縄市 一部 うるま市 一部	その他	基準点測量 基準点測量	3級 4級	10点 80点	沖縄防衛局 助言 R3.4.7 J0001	株式会社リック	R3.4.7 R3.5.31	186002
沖縄県	宮古島市 一部	ほ場整備	基準点測量	3級	14点	沖縄県宮古農林水産振興センター 助言 R3.4.8 J0002	有限会社カイホウ計画	R3.4.15 R3.5.31	186010
沖縄県	南大東村 一部	土地改良	基準点測量	4級	12点	沖縄県農林水産部南部農林土木事務所 助言 R3.5.11 J0003	株式会社田幸技建コンサルtant	R3.4.28 R3.9.3	186308
沖縄県	那覇市 全域 宜野湾市 一部 浦添市 一部 糸満市 一部 沖縄市 一部 豊見城市 全域 うるま市 一部 恩納村 一部 読谷村 一部 嘉手納町 全域 北谷町 全域 北中城村 全域 中城村 全域 西原町 全域 与那原町 一部 南風原町 全域 八重瀬町 全域	砂防計画	数値撮影(デジタル)	地上画素寸法20cm	451.6km ²	沖縄県南部土木事務所 助言 R3.5.18 J0004	アジア航測株式会社 沖縄営業所	R3.4.16 R3.8.28	186392
沖縄県	那覇市 一部	下水道計画	基準点測量 基準点測量	2級 4級	2点 19点	沖縄県 助言 R3.5.24 J0005	株式会社芝岩エンジニアリング	R3.4.19 R3.9.15	186530
沖縄県	北中城村 一部	道路台帳	基準点測量 水準測量	2級 3級	3点 4点	沖縄県中部土木事務所 助言 R3.6.7 J0006	株式会社日興建設コンサルtant	R3.6.15 R3.11.30	186772
沖縄県	豊見城市 一部	土地区画整理	基準点測量 水準測量 基準点測量	2級 2級 4級	4点 4.5km 67点	沖縄県豊見城市 助言 R3.6.15 J0007	株式会社渡南エンジニアリング	R3.5.24 R3.8.19	186969
沖縄県	中城村 一部 西原町 一部	道路計画	基準点測量 基準点測量 水準測量	2級 4級 3級	3点 44点 5.8km	沖縄総合事務局開発建設部南部国道事務所 助言 R3.7.9 J0008	株式会社 芝岩エンジニアリング	R3.6.28 R4.3.31	187184
沖縄県	宮古島市 一部	河川計画	基準点測量 基準点測量	2級 4級	5点 7点	沖縄総合事務局農林水産部宮古伊良部農業水利事業所 助言 R3.7.1 J0009	日化エンジニアリング	R3.4.23 R4.1.24	187341
沖縄県	恩納村 一部	下水道計画	基準点測量 基準点測量	2級 4級	4点 127点	沖縄県恩納村 助言 R3.7.5 J0010	沖縄県土地改良事業団体連合会	R2.6.28 R4.3.11	187423
沖縄県	宮古島市 一部	土地改良	基準点測量 基準点測量	2級 4級	1点 155点	沖縄県宮古農林水産振興センター 助言 R3.7.7 J0011	沖縄県土地改良事業団体連合会	R3.6.8 R4.3.24	187500
沖縄県	豊見城市 一部	都市計画	修正測量	2500	2.5km ²	沖縄県豊見城市 助言 R3.7.7 J0012	株式会社バスコ 沖縄支店	R3.5.19 R3.12.17	187510
沖縄県	宮古島市 一部	土地改良	基準点測量 基準点測量	3級 4級	1点 160点	沖縄県宮古農林水産振興センター 助言 R3.7.7 J0013	沖縄県土地改良事業団体連合会	R3.6.8 R4.3.24	187577
沖縄県	宮古島市 一部	土地改良	基準点測量 基準点測量	2級 4級	2点 138点	沖縄県宮古農林水産振興センター 助言 R3.7.7 J0014	沖縄県土地改良事業団体連合会	R3.6.8 R4.3.24	187578
沖縄県	宮古島市 一部	土地改良	基準点測量 基準点測量 基準点測量	2級 3級 4級	2点 2点 173点	沖縄県宮古農林水産振興センター 助言 R3.7.7 J0015	沖縄県土地改良事業団体連合会	R3.6.8 R4.3.24	187581
沖縄県	久米島町 一部	土地改良	基準点測量	3級	5点	沖縄県久米島町 助言 R3.7.9 J0016	株式会社ホープ設計	R3.6.28 R3.11.19	187584
沖縄県	石垣市 一部	土地改良	基準点測量	2級	4点	沖縄県石垣市 助言 R3.7.9 J0017	沖縄県土地改良事業団体連合会	R3.6.29 R4.3.24	187601
沖縄県	石垣市 一部	港湾計画	基準点測量 水準測量	2級 3級	1点 1点	沖縄県八重山農林水産振興センター 助言 R3.7.9 J0018	株式会社 日誠プランニング	R3.7.1 R3.12.27	187621
沖縄県	沖縄市 一部	河川管理	基準点測量 基準点測量	2級 3級	2点 5点	沖縄県中部土木事務所 助言 R3.7.9 J0019	大東エンジニアリング	R3.6.24 R3.10.20	187623
沖縄県	宮古島市 一部	土地改良	基準点測量 基準点測量	2級 4級	3点 237点	沖縄県宮古農林水産振興センター 助言 R3.7.9 J0020	沖縄県土地改良事業団体連合会	R3.7.9 R4.3.24	187625
沖縄県	宮古島市 一部	土地改良	基準点測量 基準点測量	2級 4級	3点 188点	沖縄県宮古農林水産振興センター 助言 R3.7.9 J0021	沖縄県土地改良事業団体連合会	R3.7.9 R4.3.24	187626
沖縄県	宮古島市 一部	土地改良	基準点測量 基準点測量	2級 4級	2点 137点	沖縄県宮古農林水産振興センター 助言 R3.7.9 J0022	沖縄県土地改良事業団体連合会	R3.7.9 R4.3.24	187628
沖縄県	恩納村 一部	下水道計画	基準点測量	3級	8点	沖縄県恩納村 助言 R3.7.9 J0023	株式会社日興建設コンサルtant	R3.7.5 R4.2.28	187687
沖縄県	西原町 一部	道路計画	水準測量	3級	5.8km	沖縄県西原町 助言 R3.7.9 J0024	株式会社芝岩エンジニアリング	R3.7.5 R4.3.31	187694
沖縄県	那覇市 一部 宜野湾市 一部 浦添市 一部 糸満市 一部 沖縄市 一部 豊見城市 一部 南城市 一部 読谷村 一部 嘉手納町 一部 北谷町 一部 北中城村 一部 中城村 一部 西原町 一部 与那原町 一部 南風原町 一部 八重瀬町 一部	道路計画	MMS計測	1000	60km	沖縄総合事務局開発建設部南部国道事務所 助言 R3.7.30 J0025	アジア航測株式会社	R3.3.30 R4.2.28	188199
沖縄県	石垣市 一部	道路管理	基準点測量 基準点測量	2級 4級	3点 19点	沖縄県土木建築部八重山土木事務所 助言 R3.8.3 J0026	有限会社 大祐土木設計	R3.6.15 R4.1.14	188272
沖縄県	糸満市 一部	土地改良	基準点測量 基準点測量 基準点測量	1級 2級 4級	1点 7点 136点	沖縄県農林水産部南部農林土木事務所 助言 R3.8.3 J0027	沖縄県土地改良事業団体連合会	R3.8.5 R4.3.24	188373
沖縄県	伊是名村 一部	土地改良	基準点測量 基準点測量	2級 4級	6点 47点	沖縄県北部農林水産振興センター 助言 R3.8.5 J0028	沖縄県土地改良事業団体連合会	R3.8.5 R4.9.2	188445
沖縄県	名護市 一部 国頭村 一部 大宜味村 一部 恩納村 一部	道路管理	MMS計測	1000	88km	沖縄総合事務局北部国道事務所 助言 R3.8.17 J0029	アジア航測株式会社	R3.8.17 R4.1.31	188663
沖縄県	国頭村 一部	道路管理	MMS計測	1000	11km	沖縄総合事務局北部国道事務所 助言 R3.8.17 J0030	アジア航測株式会社	R3.8.17 R3.8.27	188716
沖縄県	糸満市 一部	農地開発	基準点測量 基準点測量	2級 4級	6点 26点	沖縄県糸満市 助言 R3.8.23 J0031	株式会社田幸技建コンサルtant	R3.7.26 R4.2.28	188719
沖縄県	南風原町 一部	土地区画整理	基準点測量	4級	12点	沖縄県南風原町 助言 R3.8.23 J0032	株式会社アジア測量設計	R3.7.22 R4.3.28	188724
沖縄県	石垣市 一部	土地改良	基準点測量 基準点測量	2級 4級	6点 53点	沖縄県石垣市 助言 R3.8.23 J0033	沖縄県土地改良事業団体連合会	R3.8.23 R4.3.31	188761
沖縄県	うるま市 一部	土地区画整理	基準点測量 基準点測量 水準測量	2級 4級 3級	5点 65点 5km	沖縄県うるま市 助言 R3.9.6 J0034	合資会社 徳田土木設計事務所	R3.7.20 R4.3.18	189141
沖縄県	名護市 一部	土地改良	基準点測量 基準点測量	2級 4級	15点 262点	沖縄県名護市 助言 R3.9.10 J0035	有限会社 北部測量設計	R3.9.10 R4.2.28	189184

都道府県名	測量地域	測量目的	測量種別	縮尺・等級	事業量	測量計画機関(助言番号)	測量作業機関	実施時期	ID
沖縄県	竹富町 一部	港湾計画	基準点測量	3級	3点	沖縄県八重山農林水産振興センター 助言 R3.9.10 J0036	株式会社 沖縄土木設計コンサルタン	R3.9.21 R4.2.9	189229
沖縄県	石垣市 一部	土地改良	基準点測量	2級	6点	沖縄総合事務局石垣島農業水利事業所 助言 R3.9.10 J0037	株式会社 渡南エンジニアリング	R3.7.27 R3.12.7	189252
沖縄県	宮古島市 一部	土地改良	基準点測量 基準点測量	2級 4級	2点 108点	沖縄県宮古島市 助言 R3.9.21 J0038	沖縄県土地改良事業団体連合会	R3.9.21 R4.3.31	189559
沖縄県	石垣市 一部	土地改良	基準点測量	2級	3点	沖縄総合事務局石垣島農業水利事業所 助言 R3.9.21 J0039	株式会社 大知企画コンサルタン	R3.8.4 R4.3.25	189568
沖縄県	石垣市 一部	ほ場整備	基準点測量	2級	6点	沖縄県八重山農林水産振興センター 助言 R3.9.21 J0040	株式会社 環境プラン	R3.10.4 R4.3.3	189573
沖縄県	与那国町 一部	下水道計画	基準点測量 水準測量	2級 4級	9点 8.2km	沖縄県与那国町 助言 R3.9.30 J0042	株式会社 沖縄土木コンサルタン	R3.10.11 R4.2.22	189688
沖縄県	読谷村 一部	ほ場整備	基準点測量 基準点測量	2級 4級	7点 261点	沖縄県中部農林土木事務所 助言 R3.10.12 J0043	株式会社 ベストコンサルタン	R3.10.1 R4.3.7	189690
沖縄県	宮古島市 一部	土地改良	基準点測量 基準点測量 基準点測量 基準点測量	1級 2級 3級 4級	1点 1点 1点 196点	沖縄県宮古島農林水産振興センター 助言 R3.9.30 J0044	沖縄県土地改良事業団体連合会	R3.9.30 R4.3.24	189713
沖縄県	糸満市 一部	港湾計画	水準測量	3級	1.21km	沖縄県農林水産部南部農林土木事務所 助言 R3.10.4 J0045	株式会社 ホープ建設	R3.10.4 R4.2.21	189845
沖縄県	八重瀬町 一部	農地開発	基準点測量 基準点測量 基準点測量	2級 3級 4級	5点 1点 110点	沖縄県八重瀬町 助言 R3.10.15 J0046	株式会社 大脳測量設計	R3.10.15 R4.3.23	190102
沖縄県	金武町 一部	道路台帳	基準点測量 基準点測量 基準点測量	2級 3級 4級	7点 6点 84点	沖縄総合事務局北部国道事務所 助言 R3.10.15 J0047	株式会社 南土木設計	R3.10.15 R4.2.28	190199
沖縄県	本部町 一部	農地開発	基準点測量	2級	10点	沖縄県本部町 助言 R3.10.25 J0048	株式会社 田幸技建コンサルタン	R3.9.15 R3.12.22	190303
沖縄県	座間味村 一部	港湾計画	基準点測量	3級	4点	沖縄県農林水産部南部農林土木事務所 助言 R3.10.29 J0049	株式会社 ホープ設計	R3.10.29 R4.2.21	190572
沖縄県	糸満市 一部	道路計画	基準点測量	3級	3点	沖縄県南部土木事務所 助言 R3.12.6 J0050	株式会社 日興建設コンサルタン	R3.8.27 R4.3.31	190661
沖縄県	宮古島市 一部	農地開発	基準点測量 基準点測量 水準測量	2級 4級 3級	5点 31点 5.86km	沖縄総合事務局農林水産部宮古伊良部農業水利事業所 助言 R3.11.9 J0051	内外エンジニアリング株式会社	R3.11.15 R4.3.7	190863
沖縄県	伊是名村 一部	土地改良	基準点測量	2級	7点	沖縄県北部農林水産振興センター 助言 R3.12.6 J0052	沖縄県土地改良事業団体連合会	R3.11.29 R4.3.13	191447
沖縄県	宜野湾市 一部	都市計画	修正測量	2500	4.8km ²	沖縄県 助言 R3.12.6 J0053	アジア航測株式会社	R3.10.30 R4.3.24	191566
沖縄県	与那国町 一部	下水道計画	基準点測量 水準測量 基準点測量	2級 4級 4級	8点 6.9km 68点	沖縄県与那国町 助言 R3.12.23 J0055	有限会社 大和エンジニア	R3.12.2 R4.2.22	191801
沖縄県	伊是名村 一部	土地改良	基準点測量	4級	102点	沖縄県北部農林水産振興センター 助言 R3.12.23 J0057	沖縄県土地改良事業団体連合会	R3.12.22 R4.3.13	192901
沖縄県	多良間村 一部	土地改良	基準点測量	4級	19点	沖縄県多良間村 助言 R4.1.14 J0060	沖縄県土地改良事業団体連合会	R4.1.17 R4.3.31	193219
沖縄県	多良間村 一部	土地改良	基準点測量	2級	3点	沖縄県多良間村 助言 R4.1.6 J0061	沖縄県土地改良事業団体連合会	R4.1.17 R4.3.31	193220
沖縄県	那覇市 一部	地籍調査	基準点測量	4級	137点	法務省那覇地方方法務局 助言 R4.1.26 J0062	個人企業 F・B・E	R3.9.16 R5.2.28	193509
沖縄県	宮古島市 一部	土地改良	基準点測量 基準点測量	3級 4級	5点 11点	沖縄県宮古島市 助言 R4.1.28 J0063	株式会社 八島建設コンサルタン	R4.1.21 R4.5.31	193514
沖縄県	糸満市 一部	土地改良	基準点測量 基準点測量	3級 4級	1点 9点	沖縄県農林水産部南部農林土木事務所 助言 R4.1.28 J0064	株式会社 ベストコンサルタン	R4.2.1 R4.3.15	193551
沖縄県	うるま市 一部	道路計画	基準点測量 基準点測量 水準測量	3級 4級 3級	1点 7点 1km	沖縄県うるま市 助言 R4.2.3 J0065	合資会社 徳田土木設計事務所	R3.7.20 R4.3.18	193595
沖縄県	宮古島市 一部	農地開発	基準点測量 水準測量	4級 3級	31点 1.95km	沖縄総合事務局農林水産部宮古伊良部農業水利事業所 助言 R4.2.3 J0066	株式会社 三祐コンサルタン	R4.1.24 R4.3.14	193616
沖縄県	恩納村 一部	土地改良	基準点測量	2級	2点	沖縄県恩納村 助言 R4.2.24 J0067	沖縄県土地改良事業団体連合会	R4.2.28 R4.3.11	193830
沖縄県	恩納村 一部	土地改良	基準点測量	2級	8点	沖縄県恩納村 助言 R4.2.28 J0068	沖縄県土地改良事業団体連合会	R4.2.28 R4.3.11	193832
沖縄県	宮古島市 一部	ダム計画	基準点測量 基準点測量 基準点測量	2級 3級 4級	1点 7点 17点	沖縄総合事務局宮古伊良部農業水利事業所 助言 R4.2.28 J0069	NTCコンサルタンツ株式会社	R4.2.16 R4.3.22	193868
沖縄県	石垣市 一部 名護市 一部 国頭村 一部	砂防計画	UAVレーザ測量	1000	0.88km ²	沖縄県 助言 R4.2.28 J0070	株式会社 三矢コンサルタン	R4.2.24 R4.3.31	193891

全国

都道府県名	測量地域	測量目的	測量種別	縮尺・等級	事業量	測量計画機関(助言番号)	測量作業機関	実施時期	ID
山形県 新潟県	小国町 一部	河川管理	航空レーザ測量 航空レーザ測深	1000 1000	7.1km ² 7.1km ²	北陸地方整備局羽越河川国道事務所 助言 R3.9.16 K0020	朝日航洋株式会社	R3.9.20 R4.2.28	189293
福島県 新潟県	西会津町 一部 阿賀町 一部	道路計画	航空レーザ測量	500	5.01km ²	東日本高速道路株式会社新潟支社新潟工事事務所 助言 R3.6.3 K0008	第一航業株式会社	R3.3.23 R3.9.18	186716
福島県 新潟県 長野県	只見町 一部 長岡市 一部 魚沼市 一部 三条市 一部 木島平村 一部 栄村 一部	砂防計画	航空レーザ測量	1000	510km ²	北陸地方整備局湯沢砂防事務所 助言 R3.9.10 K0018	中日本航空株式会社 国際航業株式会社 新潟支店	R3.8.31 R4.1.12	189202
新潟県 長野県	妙高市 一部 野沢温泉村 一部 信濃町 一部 飯山市 一部 木島平村 一部	砂防計画	航空レーザ測量	1000	180km ²	北陸地方整備局松本砂防事務所 助言 R3.8.20 K0016	株式会社ナカノアイシステム	R3.8.12 R4.2.3	188643
新潟県 長野県	南魚沼市 一部 栄村 一部	砂防計画	基準点測量	2級	3点	北陸地方整備局湯沢砂防事務所 助言 R3.9.27 K0021	株式会社トクサス	R3.9.16 R3.12.6	189587
新潟県 長野県	湯沢町 一部 津南町 一部 栄村 一部	砂防計画	基準点測量 UAVレーザ測量	2級 500	18点 0.619km ²	北陸地方整備局湯沢砂防事務所 助言 R3.11.2 K0029	アジア航測株式会社	R3.8.6 R5.1.18	190666
富山県 岐阜県	富山市 一部 飛騨市 一部	道路計画	数値撮影(デジタル) 数値図化 航空レーザ測量	地上画素寸法18cm 1000 1000	6km ² 6km ² 6km ²	北陸地方整備局富山河川国道事務所 助言 R3.8.31 K0017	中日本航空株式会社	R3.7.10 R4.2.28	188832
富山県 岐阜県	立山町 一部 上市町 一部 南砺市 一部 黒部市 一部 魚津市 一部 飛騨市 一部 高山市 一部 白川村 一部 下呂市 一部	森林計画	航空レーザ測量	500	165.75km ²	林野庁中部森林管理局 助言 R3.9.30 K0024	朝日航洋株式会社	R3.9.1 R4.3.25	189727
福井県 京都府	高浜町 一部 舞鶴市 一部	道路管理	基準点測量 基準点測量 基準点測量	2級 3級 4級	3点 1点 19点	近畿地方整備局福知山河川国道事務所 助言 R3.11.9 K0032	塩見測量設計株式会社	R3.8.12 R4.2.28	190852
福井県 京都府	高浜町 一部 舞鶴市 一部	道路管理	UAVレーザ測量	点密度:200点/m ² / 要求精度:標高0.1m	0.12km ²	近畿地方整備局福知山河川国道事務所 助言 R3.11.10 K0033	塩見測量設計株式会社	R3.8.12 R4.2.28	190867
山梨県 静岡県	南部町 一部 富士宮市 一部	道路管理	基準点測量 基準点測量 水準測量	3級 4級 4級	3点 4点 0.846km	中部地方整備局静岡国道事務所 助言 R3.9.27 K0022	服部エンジニア株式会社	R3.9.27 R4.1.31	189591
長野県 岐阜県	南木曾町 一部 上松町 一部 土岐市 一部	砂防計画	基準点測量 基準点測量	2級 3級	6点 26点	中部地方整備局多治見砂防国道事務所 助言 R3.9.10 K0019	大同コンサルタンツ株式会社	R3.9.1 R4.2.28	189256
三重県 奈良県	名張市 一部 伊賀市 一部 宇陀市 一部 山添村 一部	河川計画	航空レーザ測深 航空レーザ測深	500(陸部) 1000(水部)	8.01km ² 8.01km ²	近畿地方整備局木津川上流河川事務所 助言 R3.10.7 K0025	アジア航測株式会社 大阪支店	R3.8.28 R4.2.28	189898
全国	一部	総合計画	MMS計測	500	23000km	ダイナミックマップ基盤株式会社 助言 R3.6.14 K0009	株式会社バスコ	R3.3.1 R4.3.31	186926

公共測量審査終了成果の集録

対象期間 令和3年4月1日 ～ 令和4年3月31日

北海道地方

都道府県名	測量地域	測量目的	測量種別	縮尺・等級	事業量	測量計画機関(助言番号)	測量作業機関	実施時期	ID
北海道	札幌市 一部	ダム計画	基準点測量 路線測量 用地測量	4級	34点 0.49km 0.49km	北海道開発局札幌開発建設部 助言 A0431	植田測量株式会社	R3.9.15 R3.12.14	189212
北海道	北見市 一部	基準点管理	復旧測量(基準点)	移転3級	1点	北海道北見市 助言 A0591	有限会社協和測量設計	R3.11.30 R4.1.14	191359
北海道	当別町 一部	河川計画	復旧測量(基準点)	移転2級	1点	北海道空知総合振興局 助言 A0021	日測技研株式会社	R3.5.17 R3.6.30	186503
北海道	芽室町 一部	河川計画	基準点測量 用地測量	4級	59点 0.0635km ²	北海道開発局帯広開発建設部 助言 A0047	丸菱測量設計株式会社	R3.6.8 R3.10.26	186765
北海道	帯広市 一部	河川計画	基準点測量 路線測量 用地測量	4級	37点 2.6km 0.0602km ²	北海道開発局帯広開発建設部 助言 A0048	株式会社松田技術コンサル タント	R3.6.8 R3.11.24	186766
北海道	旭川市 一部	道路計画	復旧測量(基準点)	移転2級	1点	北海道旭川市 助言 A0007	有限会社ユニオンコンサル	R3.6.14 R3.9.30	186332
北海道	帯広市 一部	農地開発	基準点測量 路線測量 用地測量	4級	46点 2.5km 0.062km ²	北海道開発局帯広開発建設部 助言 A0057	株式会社安井測量設計 事務所	R3.6.14 R3.11.9	186828
北海道	函館市 一部	道路管理	基準点測量 用地測量	4級	220点 0.21km ²	北海道開発局函館開発建設部 助言 A0072	臥牛測量設計株式会社	R3.6.17 R3.11.11	186938
北海道	帯広市 一部	農地開発	基準点測量 路線測量 用地測量	4級	28点 1.7km 0.0458km ²	北海道開発局帯広開発建設部 助言 A0081	菊地技術コンサル タント株式会社	R3.6.18 R3.11.4	187010
北海道	旭川市 一部	道路管理	基準点測量	3級	1点	北海道旭川市 助言 A0107	株式会社三共コンサル タント	R3.6.25 R3.9.30	187175
北海道	帯広市 一部	農地開発	基準点測量 路線測量 用地測量	4級	29点 1.6km 0.0369km ²	北海道開発局帯広開発建設部 助言 A0111	株式会社富士雄設計コ ンサルタント	R3.6.25 R3.11.9	187191
北海道	美瑛市 一部	休場整備	復旧測量(基準点)	移転1級	1点	北海道開発局札幌開発建設部 助言 A0117	サン技術コンサル タント株式会社	R3.6.25 R4.2.10	187256
北海道	本別町 一部	道路管理	基準点測量 基準点測量 路線測量 用地測量	2級 4級	1点 8点 0.45km 0.0135km ²	北海道開発局帯広開発建設部 助言 A0126	株式会社中央エンジニア	R3.7.1 R3.10.1	187301
北海道	南富良野町 一部	河川管理	基準点測量 路線測量 用地測量	4級	22点 0.94km 0.0625km ²	北海道開発局札幌開発建設部 助言 A0158	峻嶒秀米測量設計株式 会社	R3.7.7 R3.11.2	187524
北海道	共和町 一部	道路管理	基準点測量 路線測量 用地測量	4級	64点 1.4km 0.0688km ²	北海道開発局小樽開発建設部 助言 A0134	HRS株式会社	R3.7.9 R3.10.25	187349
北海道	北見市 一部	道路計画	基準点測量 用地測量	4級	24点 0.0221km ²	北海道開発局網走開発建設部 助言 A0169	株式会社ナオック	R3.7.13 R3.10.18	187616
北海道	北見市 一部	道路計画	用地測量		0.0141km ²	北海道開発局網走開発建設部 助言 A0170	株式会社山腰測量設計 事務所	R3.7.13 R3.9.28	187617
北海道	置戸町 一部	道路計画	基準点測量 用地測量	4級	18点 0.012km ²	北海道開発局網走開発建設部 助言 A0176	株式会社エクサ設計	R3.7.13 R3.9.24	187696
北海道	別海町 一部	農地開発	用地測量		0.0236km ²	北海道開発局釧路開発建設部 助言 A0177	岩浅測量設計有限会社	R3.7.14 R3.9.27	187699
北海道	三笠市 一部	道路管理	基準点測量 路線測量 用地測量	4級	16点 0.08km 0.002km ²	北海道開発局札幌開発建設部 助言 A0168	共和コンサル タント株式会社	R3.7.15 R3.9.17	187609
北海道	北見市 一部	道路計画	基準点測量 用地測量	4級	21点	北海道開発局網走開発建設部 助言 A0175	バーム測量設計株式 会社	R3.7.15 R3.9.24	187652
北海道	北見市 一部	道路計画	路線測量 用地測量		0.3km 0.0135km ²	北海道開発局網走開発建設部 助言 A0201	北海設計株式 会社	R3.7.19 R3.9.27	187813
北海道	北見市 一部	道路計画	路線測量 用地測量		0.57km 0.0236km ²	北海道開発局網走開発建設部 助言 A0202	株式会社ドボク管理	R3.7.19 R3.9.27	187814
北海道	岩内町 一部	道路管理	基準点測量 路線測量 用地測量	4級	13点 0.66km 0.066km ²	北海道開発局小樽開発建設部 助言 A0214	ランド・スペース・ワー クス株式会社	R3.7.19 R3.9.27	187871
北海道	木古内町 一部	道路管理	基準点測量 路線測量 用地測量	4級	149点 3.6km 0.0361km ²	北海道開発局函館開発建設部 助言 A0221	月館測量設計株式 会社	R3.7.19 R4.1.14	187883
北海道	北見市 一部	道路計画	基準点測量 路線測量 用地測量	4級	25点 0.14km	北海道開発局網走開発建設部 助言 A0238	高野測量有限 会社	R3.7.27 R3.10.4	187963
北海道	北見市 一部	道路計画	基準点測量 路線測量 用地測量	4級	30点 0.76km 0.0467km ²	北海道開発局網走開発建設部 助言 A0240	大成測量設計株式 会社	R3.7.27 R3.10.4	187965
北海道	別海町 一部	土地改良	基準点測量 路線測量 用地測量	3級	2点 3.22km 0.0719km ²	北海道開発局釧路開発建設部 助言 A0279	東邦コンサル タント株式会社	R3.7.28 R3.12.6	188111
北海道	白糠町 一部	道路計画	基準点測量 基準点測量 基準点測量 路線測量 用地測量	2級 3級 4級	2点 4点 65点 1.6km	北海道開発局釧路開発建設部 助言 A0280	株式会社津村測量設計	R3.7.28 R3.12.6	188114
北海道	北見市 一部	道路計画	基準点測量 路線測量 用地測量	4級	24点 0.45km 0.0131km ²	北海道開発局網走開発建設部 助言 A0275	有限会社興測設計事務 所	R3.7.30 R3.9.17	188102
北海道	北見市 一部	道路計画	用地測量 路線測量		0.0295km ² 0.32km	北海道開発局網走開発建設部 助言 A0287	太平洋総合コンサル タント株式会社	R3.7.30 R3.11.8	188163
北海道	北見市 一部	道路計画	基準点測量 用地測量 路線測量	4級	18点 0.0278km ² 0.41km	北海道開発局網走開発建設部 助言 A0292	益村測量設計株式 会社	R3.7.30 R3.10.13	188179
北海道	旭川市 一部	道路管理	基準点測量	3級	1点	北海道旭川市 助言 A0108	旭川設計測量株式 会社	R3.6.25 R3.10.31	187176
北海道	別海町 一部	土地改良	用地測量 路線測量		0.0291km ² 1.32km	北海道開発局釧路開発建設部 助言 A0301	小林技術コンサル タント株式会社	R3.8.3 R3.10.25	188233
北海道	北見市 一部	道路計画	基準点測量 用地測量 路線測量	4級	8点 0.0129km ² 0.23km	北海道開発局網走開発建設部 助言 A0305	高野測量有限 会社	R3.8.3 R3.10.11	188263
北海道	根室市 一部	土地改良	用地測量 路線測量		0.0378km ² 1.4km	北海道開発局釧路開発建設部 助言 A0309	株式会社松木測量設計	R3.8.3 R3.9.24	188279
北海道	根室市 一部	道路計画	基準点測量 路線測量 用地測量	4級	3点 0.45km 0.0091km ²	北海道開発局釧路開発建設部 助言 A0310	株式会社プラテック	R3.8.3 R3.10.1	188282
北海道	紋別市 一部	道路計画	基準点測量 用地測量 路線測量	4級	47点 0.0382km ² 1.9km	北海道開発局網走開発建設部 助言 A0312	大成測量設計株式 会社	R3.8.3 R4.1.24	188287
北海道	北見市 一部	道路計画	基準点測量 用地測量 路線測量	4級	15点 0.0338km ² 0.69km	北海道開発局網走開発建設部 助言 A0324	株式会社山腰測量設計 事務所	R3.8.4 R3.12.20	188347
北海道	小平町 一部	道路管理	基準点測量 基準点測量 基準点測量 路線測量 用地測量	2級 3級 4級	2点 1点 97点 1.3km 0.0484km ²	北海道開発局留萌開発建設部 助言 A0331	株式会社イズム・グリー ン	R3.8.5 R3.12.6	188382
北海道	苫前町 一部	道路管理	基準点測量 路線測量 用地測量	4級	6点 0.4km 0.008km ²	北海道開発局留萌開発建設部 助言 A0326	留萌測量設計株式 会社	R3.8.6 R3.9.14	188350
北海道	旭川市 一部	道路管理	基準点測量	3級	1点	北海道旭川市 助言 A0227	株式会社ダイテプ ラング	R3.8.2 R3.10.29	187906
北海道	帯広市 一部	土地改良	基準点測量 路線測量 用地測量	4級	31点 2.4km 0.0529km ²	北海道開発局帯広開発建設部 助言 A0351	株式会社富士雄設計コ ンサルタント	R3.8.11 R4.1.11	188518

北海道	北見市 一部	道路計画	基準点測量 用地測量 路線測量	4級	15点 0.029km ² 0.6km	北海道開発局網走開発建設部 助言 A0362	株式会社ムラコン	R3.8.12 R3.10.12	188594
北海道	標茶町 一部	河川管理	基準点測量 路線測量 用地測量	2級	2点 0.12km 37km ²	北海道開発局釧路開発建設部 助言 A0367	株式会社日東測量設計 社	R3.8.12 R3.10.12	188626
北海道	留寿都村 一部 喜茂別町 一部	道路管理	基準点測量 基準点測量 路線測量 用地測量	2級 4級	2点 13点 0.05km 0.00104km ²	北海道開発局小樽開発建設部 助言 A0368	株式会社モリ技術コンサル ル	R3.8.17 R3.10.27	188657
北海道	北見市 一部	道路計画	用地測量 路線測量		0.0306km ² 0.58km	北海道開発局網走開発建設部 助言 A0371	益村測量設計株式会社	R3.8.23 R3.11.15	188715
北海道	砂川市 一部	河川管理	基準点測量 路線測量 用地測量	4級	37点 1.52km 0.0334km ²	北海道開発局札幌開発建設部 助言 A0375	株式会社田西設計コン サル	R3.8.23 R3.10.26	188773
北海道	函館市 一部 七飯町 一部 森町 一部	道路管理	基準点測量 基準点測量 基準点測量 路線測量 用地測量	2級 3級 4級	2点 2点 19点 0.34km 0.00339km ²	北海道開発局函館開発建設部 助言 A0380	株式会社薄田測量設計 事務所	R3.8.30 R3.10.28	188868
北海道	白糠町 一部	道路計画	基準点測量 基準点測量 路線測量 用地測量	3級 4級	7点 75点 2.2km 2.2km	北海道開発局釧路開発建設部 助言 A0387	小林技術コンサルタント 株式会社	R3.8.30 R3.12.10	188905
北海道	芽室町 一部	河川管理	基準点測量 路線測量 用地測量	4級	72点 3.2km 0.1075km ²	北海道開発局帯広開発建設部 助言 A0396	平田技術コンサルタント 株式会社	R3.9.1 R4.2.16	188942
北海道	池田町 一部	河川計画	基準点測量 路線測量 用地測量	4級	40点 0.73km 0.0749km ²	北海道開発局帯広開発建設部 助言 A0404	株式会社土木技術コン サルタント	R3.9.1 R3.11.5	189013
北海道	木古内町 一部	道路管理	基準点測量 路線測量 用地測量	4級	156点 3.1km 0.031km ²	北海道開発局函館開発建設部 助言 A0407	株式会社小林土木工業 所	R3.9.6 R4.1.26	189042
北海道	根室市 一部	土地改良	用地測量		0.009km ²	北海道開発局釧路開発建設部 助言 A0417	株式会社日東測量設計 社	R3.9.8 R3.11.15	189131
北海道	根室市 一部	土地改良	用地測量		0.0459km ²	北海道開発局釧路開発建設部 助言 A0421	環境コンサルタント株式 会社	R3.9.8 R3.11.18	189181
北海道	共和町 一部	道路計画	基準点測量 路線測量 用地測量	4級	11点 0.54km 0.0168km ²	北海道開発局小樽開発建設部 助言 A0429	島川測量設計株式会社	R3.9.14 R3.11.29	189208
北海道	北見市 一部	都市計画	基準点測量 復旧測量(基準点)	2級	1点 1点	北海道北見市 助言 A0447	株式会社山腰測量設計 事務所	R3.9.15 R4.1.20	189368
北海道	美幌町 一部	道路計画	基準点測量 用地測量 路線測量	4級	13点 0.0293km ² 0.62km	北海道開発局網走開発建設部 助言 A0453	株式会社ムラコン	R3.9.17 R3.10.4	189487
北海道	美幌町 一部	道路計画	基準点測量 基準点測量 路線測量 用地測量	2級 4級	1点 39点 0.76km 0.0401km ²	北海道開発局網走開発建設部 助言 A0454	有限会社網走測量設計 社	R3.9.17 R4.1.11	189488
北海道	厚岸町 一部	道路計画	基準点測量 路線測量 用地測量	4級	34点 1.5km 0.0832km ²	北海道開発局釧路開発建設部 助言 A0465	山下コンサルタント株式 会社	R3.9.28 R4.2.21	189567
北海道	帯広市 一部	土地改良	基準点測量 路線測量 用地測量	4級	26点 1.6km 0.0342km ²	北海道開発局帯広開発建設部 助言 A0471	株式会社松田技術コン サルタント	R3.9.28 R4.1.28	189590
北海道	別海町 一部	土地改良	基準点測量 基準点測量 路線測量 用地測量	3級 4級	2点 5点 3.7km 0.0804km ²	北海道開発局釧路開発建設部 助言 A0474	株式会社小出コンサル タント	R3.10.4 R4.1.13	189635
北海道	白糠町 一部	砂防計画	基準点測量 基準点測量 河川測量 路線測量	3級 4級	4点 18点 0.61km 0.61km	北海道釧路総合振興局 助言 A0497	株式会社ブラテック	R3.10.6 R3.11.30	189813
北海道	釧路市 一部	砂防計画	基準点測量 基準点測量 基準点測量 河川測量 路線測量	2級 3級 4級	2点 3点 23点 0.74km 0.74km	北海道釧路総合振興局 助言 A0498	株式会社ブラテック	R3.10.6 R3.11.30	189818
北海道	厚岸町 一部	道路計画	基準点測量 路線測量 用地測量	4級	28点 1.3km 0.0919km ²	北海道開発局釧路開発建設部 助言 A0503	太平洋総合コンサルタン ト株式会社	R3.10.6 R3.12.6	189884
北海道	旭川市 一部	道路管理	基準点測量	3級	1点	北海道旭川市 助言 A0348	株式会社ランドサポート	R3.8.10 R3.12.20	188488
北海道	幌加内町 一部	河川管理	基準点測量 復旧測量(基準点)	2級 改測2級	14点 1点	北海道上川総合振興局 助言 A0523	株式会社イズム・グリー ン	R3.10.20 R4.2.10	190306
北海道	北斗市 一部	道路計画	復旧測量(基準点)	移転3級	1点	北海道北斗市 助言 A0528	協友測量設計株式会社	R3.10.29 R3.11.30	190366
北海道	帯広市 一部	土地改良	基準点測量 路線測量 用地測量	4級	11点 1.08km 0.0338km ²	北海道開発局帯広開発建設部 助言 A0547	東和工研株式会社	R3.11.9 R4.2.9	190628
北海道	美幌町 一部	保場整備	基準点測量 用地測量 路線測量	4級	21点 0.0317km ² 1.3km	北海道開発局網走開発建設部 助言 A0557	株式会社ムラコン	R3.11.10 R4.1.31	190820
北海道	北見市 一部	保場整備	路線測量 用地測量		1.2km 0.0264km ²	北海道開発局網走開発建設部 助言 A0558	スミセキ・ジオテクノ株式 会社	R3.11.10 R4.1.31	190821
北海道	旭川市 一部	道路管理	基準点測量	3級	1点	北海道旭川市 助言 A0487	旭川設計測量株式会社	R3.10.18 R3.12.20	189737
北海道	厚岸町 一部	道路計画	基準点測量 路線測量 用地測量	4級	13点 1.3km 0.0882km ²	北海道開発局釧路開発建設部 助言 A0575	株式会社小出コンサル タント	R3.11.17 R4.2.8	191024
北海道	根室市 一部	道路計画	用地測量		0.004km ²	北海道開発局釧路開発建設部 助言 A0579	環境コンサルタント株式 会社	R3.11.17 R4.2.3	191083
北海道	美幌町 一部	道路計画	基準点測量 路線測量 用地測量	4級	36点 0.59km 0.0356km ²	北海道開発局網走開発建設部 助言 A0578	スミセキ・ジオテクノ株式 会社	R3.11.18 R4.2.3	191065
北海道	標茶町 一部	土地改良	基準点測量 基準点測量 路線測量 用地測量	2級 4級	3点 15点 0.31km 0.0068km ²	北海道開発局釧路開発建設部 助言 A0586	有限会社サノ測量設計 社	R3.11.24 R4.2.25	191232
北海道	本別町 一部	道路台帳	基準点測量 基準点測量 路線測量 用地測量	2級 4級	2点 8点 0.5km 0.0132km ²	北海道開発局帯広開発建設部 助言 A0601	アラヤ総合設計株式会 社	R3.12.8 R4.2.25	191569
北海道	三笠市 一部	河川管理	基準点測量 基準点測量 路線測量 用地測量	3級 4級	2点 29点 0.44km 0.0178km ²	北海道開発局札幌開発建設部 助言 A0593	東和コンサルタント株式 会社	R3.12.16 R4.3.11	191395
北海道	旭川市 一部	道路管理	基準点測量	3級	1点	北海道旭川市 助言 A0565	株式会社三陽測量設計	R3.11.15 R4.1.20	190889
北海道	芽室町 一部	河川管理	基準点測量 基準点測量 路線測量 用地測量	3級 4級	2点 7点 0.56km 0.016km ²	北海道開発局帯広開発建設部 助言 A0619	平田技術コンサルタント 株式会社	R3.12.20 R4.2.16	191904
北海道	旭川市 一部	下水道管 理	基準点測量	3級	1点	北海道旭川市 助言 A0604	エヌユーコンサルタント株 式会社	R3.12.10 R4.3.10	191604
北海道	札幌市 一部	地盤変動 調査	水準測量	1級	89km	北海道札幌市 助言 A0444	株式会社一寸房コンサル ル	R2.9.8 R3.3.5	182020
北海道	深川市 一部	保場整備	基準点測量	3級	10点	北海道空知総合振興局 助言 A0023	株式会社北開測地	H30.5.8 H31.2.28	163941

北海道	札幌市 一部	その他	基準点測量	3級	5点	北海道札幌市 助言 A0085	株式会社タケカワ総合 コンサルタント	R2.6.10 R3.3.2	179850
北海道	伊達市 一部 室蘭市 一部	農地開発	基準点測量 基準点測量	2級 3級	4点 2点	北海道胆振総合振興局 助言 A0598	株式会社大久保測量	R2.11.18 R3.1.29	184099
北海道	斜里町 一部	その他	基準点測量	2級	1点	北海道開発局網走開発建設部 助言 A0622	株式会社北社設計	R2.12.16 R3.3.19	184803
北海道	枝幸町 一部	都市計画	基準点測量 基準点測量	2級 3級	1点 2点	北海道枝幸町 助言 A0002	北陽測量設計株式会社	R3.4.22 R3.12.10	186113
北海道	白老町 一部	下水道管理	基準点測量	2級	3点	北海道白老町 助言 A0075	アルファ計画株式会社	R3.6.16 R3.11.1	186947
北海道	江差町 一部	ほ場整備	基準点測量	2級	7点	北海道稚子総合振興局 助言 A0121	株式会社田西設計コン サル	R3.7.2 R3.10.29	187284
北海道	蘭越町 一部	ほ場整備	基準点測量 基準点測量	2級 3級	1点 5点	北海道後志総合振興局 助言 A0122	株式会社帝国設計事務 所	R3.7.2 R4.1.20	187287
北海道	蘭越町 一部	ほ場整備	基準点測量 基準点測量	2級 3級	5点 5点	北海道後志総合振興局 助言 A0123	株式会社アース設計事 務所	R3.7.2 R4.2.10	187289
北海道	木古内町 一部	地籍調査	基準点測量	2級	2点	北海道木古内町 助言 A0129	協友測量設計株式会社	R3.7.2 R3.11.30	187324
北海道	登別市 一部	都市計画	基準点測量	2級	2点	北海道登別市 助言 A0156	株式会社東測	R3.7.7 R3.10.29	187503
北海道	函館市 一部	道路計画	基準点測量	2級	2点	北海道渡島総合振興局 助言 A0196	パブリックコンサルタント 株式会社	R3.7.15 R4.3.10	187784
北海道	厚真町 一部	砂防計画	基準点測量	2級	1点	北海道開発局室蘭開発建設部 助言 A0248	日測技研株式会社	R3.7.27 R3.9.30	187987
北海道	北斗市 一部	道路計画	基準点測量	2級	3点	北海道 助言 A0259	株式会社シビテック	R3.7.28 R4.1.28	188035
北海道	釧路市 一部	その他	基準点測量	3級	2点	北海道釧路市 助言 A0262	株式会社郡土木コンサル タント	R3.7.28 R3.11.10	188045
北海道	七飯町 一部	河川計画	基準点測量	3級	4点	北海道七飯町 助言 A0278	株式会社エジソンブレイン	R3.7.28 R3.11.1	188109
北海道	函館市 一部	その他	基準点測量 基準点測量	3級 4級	5点 318点	法務省函館地方務局 助言 A0296	吉田土地家屋調査士事 務所	R3.8.3 R4.2.28	188206
北海道	新ひだか町 一部	河川計画	基準点測量 基準点測量	2級 3級	1点 3点	北海道胆振総合振興局 助言 A0316	昭和測量設計株式会社	R3.8.4 R3.9.30	188310
北海道	苫小牧市 一部 白老町 一部 むかわ町 一部 日高町 一部 平取町 一部	河川管理	数値撮影(デジタル) 写真地図作成(デジタルオル ン)	地上画素寸法18cm 2500	371km ² 137.7km ²	北海道開発局室蘭開発建設部 助言 A0335	株式会社北海道朝日航 洋	R3.8.6 R3.12.15	188415
北海道	士別市 一部	ほ場整備	基準点測量	3級	6点	北海道上川総合振興局 助言 A0374	株式会社帝国設計事務 所	R3.8.23 R4.3.18	188772
北海道	旭川市 一部	その他	基準点測量	4級	287点	法務省旭川地方務局 助言 A0390	株式会社クリエイトマップ	R3.9.1 R4.2.28	188918
北海道	苫小牧市 一部	道路管理	基準点測量	3級	2点	北海道苫小牧市 助言 A0418	株式会社大久保測量	R3.9.6 R3.9.30	189132
北海道	鷹栖町 一部	ほ場整備	基準点測量	3級	2点	北海道鷹栖町 助言 A0430	株式会社協和コンサル タント	R3.9.10 R3.11.30	189210
北海道	室蘭市 一部	地すべり対 策	基準点測量	3級	2点	北海道胆振総合振興局 助言 A0446	日章測量設計株式会社	R3.9.17 R3.11.10	189357
北海道	帯広市 一部	その他	基準点測量 基準点測量	3級 4級	8点 328点	法務省釧路地方務局 助言 A0467	株式会社ウィネット	R3.9.28 R3.11.30	189572
北海道	千歳市 一部	その他	基準点測量 基準点測量	2級 3級	1点 1点	環境省北海道地方環境事務所 助言 A0490	株式会社ユニオン・コン サルタント	R3.10.4 R3.12.16	189742
北海道	札幌市 一部	その他	基準点測量	4級	19点	独立行政法人都市再生機構 助言 A0517	千廣測量株式会社	R3.10.20 R3.11.19	190194
北海道	札幌市 一部	その他	基準点測量	4級	63点	法務省札幌法務局 助言 A0518	株式会社仲村	R3.10.20 R5.2.28	190195
北海道	札幌市 一部	その他	基準点測量	4級	138点	法務省札幌法務局 助言 A0519	株式会社みずの測量企 画	R3.10.20 R5.2.28	190196
北海道	江別市 一部 札幌市 一部	道路計画	基準点測量 基準点測量	2級 4級	2点 30点	北海道開発局札幌開発建設部 助言 A0568	株式会社ジオリサーチ	R3.11.18 R4.2.9	190958
北海道	七飯町 一部	総合計画	数値撮影(デジタル) 写真地図作成(デジタルオル ン) 修正測量	地上画素寸法20cm 2500 2500	335.01km ² 212.94km ² 48.7km ²	北海道七飯町 助言 A0008	株式会社GIS北海道	R2.4.21 R3.10.31	179151
北海道	奈井江町 一部	ほ場整備	基準点測量	3級	5点	北海道空知総合振興局 助言 A0010	株式会社北開測地	R2.4.21 R3.3.10	179163
北海道	北見市 一部	土地改良	基準点測量 基準点測量 UAVレーザ測量 路線測量	2級 4級 1000	8点 12点 0.58km ² 0.6km	北海道オホーツク総合振興局 助言 A0058	益村測量設計株式会社	R2.4.24 R3.3.10	179674
北海道	深川市 一部	ほ場整備	基準点測量	3級	6点	北海道空知総合振興局 助言 A0019	株式会社ルーラルエン ジニア	R2.5.1 R3.3.10	179285
北海道	深川市 一部	ほ場整備	基準点測量	3級	9点	北海道空知総合振興局 助言 A0020	技研測量設計株式会社	R2.5.1 R3.3.10	179287
北海道	厚岸町 一部	道路計画	基準点測量 基準点測量 数値図化 水準測量 路線測量	2級 4級 1000 3級	9点 80点 0.197km ² 7.9km 4.43km	北海道開発局釧路開発建設部 助言 A0036	スミセキ・ジオテクノ株式 会社	R2.5.14 R3.2.19	179449
北海道	幕別町 一部	農道計画	基準点測量 基準点測量	2級 3級	5点 7点	北海道十勝総合振興局 助言 A0030	株式会社ズコーシャ	R2.5.18 R3.3.29	179367
北海道	帯広市 一部 音更町 一部 芽室町 一部 中札内村 一部 更別村 一部 幕別町 一部	固定資産	数値撮影(デジタル) 写真地図作成(デジタルオル ン) 同時調整	地上画素寸法20cm 地上画素寸法20cm 1000	460km ² 460km ² 460km ²	北海道帯広市 助言 A0462	株式会社北海道朝日航 洋	R2.5.18 R3.2.26	182212
北海道	平取町 一部	河川計画	基準点測量 基準点測量 用地測量	2級 4級	12点 216点 0.0586km ²	北海道開発局室蘭開発建設部 助言 A0026	新和測量株式会社	R2.5.19 R3.2.1	179356
北海道	深川市 一部	ほ場整備	基準点測量	3級	9点	北海道空知総合振興局 助言 A0051	株式会社北開測地	R2.5.27 R3.3.19	179611
北海道	中川町 一部	道路計画	基準点測量	2級	1点	北海道中川町 助言 A0059	株式会社ケイジー技研 かたやま測量株式会社	R2.5.31 R3.11.1	186854
北海道	新篠津村 一部	ほ場整備	基準点測量	3級	5点	北海道石狩振興局 助言 A0055	株式会社香島コンサル タント	R2.6.2 R3.1.20	179665
北海道	蘭越町 一部	ほ場整備	基準点測量 基準点測量	2級 3級	2点 7点	北海道後志総合振興局 助言 A0060	株式会社帝国設計事務 所	R2.6.2 R3.2.10	179681
北海道	新冠町 一部	土地改良	基準点測量	2級	10点	北海道日高振興局 助言 A0072	内外エンジニアリング北 海道株式会社	R2.6.5 R3.1.29	179763
北海道	新篠津村 一部	ほ場整備	基準点測量	3級	4点	北海道石狩振興局 助言 A0081	株式会社よした設計コン サルタント	R2.6.9 R3.1.20	179834
北海道	平取町 一部	河川計画	基準点測量 基準点測量 路線測量 用地測量	2級 4級	8点 218点 12km 0.0602km ²	北海道開発局室蘭開発建設部 助言 A0083	株式会社細道コンサル タント	R2.6.10 R3.2.18	179846
北海道	岩見沢市 一部	ほ場整備	基準点測量	3級	2点	北海道空知総合振興局 助言 A0088	扇コンサル株式会社	R2.6.10 R3.2.19	179855
北海道	厚岸町 一部	道路計画	基準点測量 基準点測量 水準測量 路線測量 数値図化	2級 4級 3級 1000	7点 94点 5.4km 3.77km 0.293km ²	北海道開発局釧路開発建設部 助言 A0149	東和工研株式会社	R2.6.10 R3.2.26	180202
北海道	斜里町 一部	海岸保全	基準点測量	2級	2点	北海道オホーツク総合振興局 助言 A0465	新栄コンサルタント株式 会社	R2.6.10 R3.3.22	182280
北海道	蘭越町 一部	ほ場整備	基準点測量	3級	2点	北海道後志総合振興局 助言 A0093	パブリックコンサルタント 株式会社	R2.6.12 R2.11.30	179903
北海道	幌延町 一部	土地改良	基準点測量	2級	2点	北海道開発局稚内開発建設部 助言 A0095	サン技術コンサルタント 株式会社	R2.6.12 R3.2.18	179910
北海道	稚内市 一部	ほ場整備	基準点測量	2級	2点	北海道宗谷総合振興局 助言 A0119	宗谷測量株式会社	R2.6.16 R2.8.31	180048
北海道	中標津町 一部	固定資産	数値撮影(デジタル) 写真地図作成(デジタルオル ン) 同時調整	地上画素寸法16cm 1000 1000	462.1km ² 462.1km ² 462.1km ²	北海道中標津町 助言 A0442	株式会社北海道朝日航 洋	R2.6.16 R3.3.5	182002
北海道	士別市 一部 下川町 一部 小平町 一部 中頓別町 一部	森林計画	航空レーザ測量	1000	182.3km ²	北海道 助言 A0422	アルスマエヤ株式会社	R2.6.17 R3.3.10	181893

北海道	釧路市 一部	ほ場整備	基準点測量 基準点測量	1級 3級	1点 2点	北海道開発局釧路開発建設部 助言 A0138	サン技術コンサルタント 株式会社	R2.6.19 R3.3.12	180151
北海道	白老町 一部	森林計画	数値撮影(デジタル) 写真地図作成(デジタルオン)	2500	地上面素寸法20cm 330.6km ² 196.4km ²	北海道白老町 助言 A0124	株式会社シン技術コンサル ル	R2.6.22 R2.9.30	180073
北海道	新得町 一部	道路計画	基準点測量	3級	2点	北海道新得町 助言 A0162	タイシン設計株式会社	R2.6.24 R3.3.10	180257
北海道	厚岸町 一部	道路計画	数値図化 数値図化	500 1000	0.28km ² 0.35km ²	北海道開発局釧路開発建設部 助言 A0189	株式会社郡土木コンサル タント	R2.6.25 R3.3.19	180401
北海道	蘭越町 一部	ほ場整備	基準点測量 基準点測量	1級 3級	2点 10点	北海道後志総合振興局 助言 A0147	上島技術コンサルタント 株式会社	R2.6.26 R3.2.19	180191
北海道	新篠津村 一部	ほ場整備	基準点測量	3級	2点	北海道石狩振興局 助言 A0154	株式会社北海道農業建 設コンサルタント	R2.6.26 R3.2.19	180214
北海道	浜頓別町 一部	総合計画	数値撮影(デジタル) 写真地図作成(デジタルオン)	1000	地上面素寸法9cm 361.7km ² 245.2km ²	北海道浜頓別町 助言 A0195	北海道航測株式会社	R2.6.26 R3.3.31	180446
北海道	幕別町 一部	土地改良	基準点測量	3級	10点	北海道十勝総合振興局 助言 A0407	株式会社田西設計コン サル	R2.6.30 R3.3.15	181743
北海道	当別町 一部	ほ場整備	基準点測量	3級	8点	北海道石狩振興局 助言 A0174	株式会社帝国設計事務 所	R2.7.1 R3.2.19	180323
北海道	仁木町 一部	ほ場整備	基準点測量	2級	1点	北海道後志総合振興局 助言 A0177	有限会社大野測量	R2.7.2 R2.9.23	180342
北海道	深川市 一部	ほ場整備	基準点測量	3級	9点	北海道空知総合振興局 助言 A0181	株式会社協和コンサル タント	R2.7.3 R3.3.19	180376
北海道	沼田町 一部	ほ場整備	基準点測量	3級	6点	北海道空知総合振興局 助言 A0184	株式会社ルーラルエン ジニア	R2.7.3 R3.3.19	180386
北海道	沼田町 一部	ほ場整備	基準点測量	3級	4点	北海道空知総合振興局 助言 A0185	新栄コンサルタント株式 会社	R2.7.3 R3.3.19	180387
北海道	沼田町 一部	ほ場整備	基準点測量	3級	2点	北海道空知総合振興局 助言 A0186	株式会社北開測地	R2.7.3 R3.3.21	180388
北海道	津別町 一部	土地改良	基準点測量 基準点測量	3級 4級	19点 102点	北海道オホーツク総合振興局 助言 A0213	サン技術コンサルタント 株式会社	R2.7.7 R3.3.1	180528
北海道	猿払村 一部	道路計画	基準点測量	2級	1点	北海道宗谷総合振興局 助言 A0214	株式会社開発調査研究 所	R2.7.7 R3.3.1	180529
北海道	北見市 一部	地すべり対 策	航空レーザ測量	1000	112.8km ²	北海道オホーツク総合振興局 助言 A0225	国土防災技術北海道株 式会社	R2.7.7 R3.3.19	180595
北海道	蘭越町 一部	ほ場整備	基準点測量	3級	2点	北海道後志総合振興局 助言 A0198	株式会社みずほ栄設計	R2.7.8 R2.12.18	180461
北海道	当別町 一部	ほ場整備	基準点測量	3級	1点	北海道石狩振興局 助言 A0200	株式会社アース設計事 務所	R2.7.8 R3.2.19	180464
北海道	厚真町 一部	河川計画	基準点測量 路線測量 用地測量	4級	38点 0.32km ² 0.007km ²	北海道開発局室蘭開発建設部 助言 A0211	株式会社山口技研コン サルタント	R2.7.8 R2.9.10	180523
北海道	岩見沢市 一部	土地改良	基準点測量 基準点測量	2級 3級	1点 24点	北海道開発局札幌開発建設部 助言 A0206	株式会社ズコーンヤ	R2.7.9 R2.11.27	180513
北海道	美幌市 一部	ほ場整備	基準点測量	3級	5点	北海道空知総合振興局 助言 A0218	株式会社みずほ栄設計	R2.7.13 R3.3.10	180564
北海道	新得町 一部	土地改良	基準点測量	2級	8点	北海道十勝総合振興局 助言 A0221	内外エンジニアリング北 海道株式会社	R2.7.13 R3.3.19	180574
北海道	深川市 一部	ほ場整備	基準点測量 基準点測量	1級 3級	1点 28点	北海道空知総合振興局 助言 A0223	株式会社北開測地	R2.7.13 R3.3.10	180583
北海道	奈井江町 一部	ほ場整備	基準点測量	3級	3点	北海道空知総合振興局 助言 A0224	巖崎秀栄測量設計株式 会社	R2.7.13 R3.3.10	180589
北海道	鷹栖町 一部	ほ場整備	基準点測量	3級	21点	北海道上川総合振興局 助言 A0236	株式会社協和コンサル タント	R2.7.15 R3.3.19	180640
北海道	鷹栖町 一部	ほ場整備	基準点測量	3級	9点	北海道上川総合振興局 助言 A0237	株式会社田西設計コン サル	R2.7.15 R3.3.10	180641
北海道	鷹栖町 一部	ほ場整備	基準点測量 基準点測量	2級 3級	1点 5点	北海道上川総合振興局 助言 A0238	株式会社東亜エンジニア リング	R2.7.15 R3.3.19	180643
北海道	美幌市 一部	ほ場整備	基準点測量	3級	13点	北海道空知総合振興局 助言 A0239	やまざきコンサルタント株 式会社	R2.7.15 R3.3.10	180645
北海道	美幌市 一部	ほ場整備	基準点測量	3級	10点	北海道空知総合振興局 助言 A0240	株式会社創生コンサル タント	R2.7.15 R3.3.10	180647
北海道	蘭越町 一部	ほ場整備	基準点測量 基準点測量	2級 3級	5点 4点	北海道後志総合振興局 助言 A0245	内外エンジニアリング北 海道株式会社	R2.7.15 R3.2.19	180670
北海道	余市町 一部	都市計画	基準点測量	2級	1点	北海道余市町 助言 A0247	HRS株式会社	R2.7.15 R3.3.10	180673
北海道	東川町 一部	土地改良	基準点測量 基準点測量	3級 4級	18点 45点	北海道上川総合振興局 助言 A0248	株式会社イズム・グリー ン	R2.7.15 R3.2.1	180675
北海道	鷹栖町 一部	土地改良	基準点測量 基準点測量	3級 4級	17点 98点	北海道上川総合振興局 助言 A0249	株式会社北開測地	R2.7.15 R3.2.15	180683
北海道	士幌町 一部	農道管理	基準点測量 基準点測量	2級 3級	3点 2点	北海道十勝総合振興局 助言 A0278	北王コンサルタント株式 会社	R2.7.16 R3.2.19	180813
北海道	滝川市 一部	ほ場整備	基準点測量	3級	4点	北海道空知総合振興局 助言 A0259	扇コンサル株式会社	R2.7.17 R3.3.19	180732
北海道	江別市 一部	土地改良	基準点測量	3級	4点	北海道開発局札幌開発建設部 助言 A0265	北王コンサルタント株式 会社	R2.7.17 R3.1.29	180747
北海道	幕別町 一部	土地改良	基準点測量 基準点測量	1級 3級	2点 2点	北海道十勝総合振興局 助言 A0281	新栄コンサルタント株式 会社	R2.7.17 R3.2.9	180824
北海道	中標津町 一部	都市計画	数値図化	2500	59.21km ²	北海道中標津町 助言 A0559	株式会社北海道朝日航 洋	R2.7.17 R3.3.26	183478
北海道	鷹栖町 一部	土地改良	基準点測量 基準点測量	3級 4級	17点 85点	北海道上川総合振興局 助言 A0273	株式会社極東コンサル タント	R2.7.20 R3.2.15	180789
北海道	鷹栖町 一部	土地改良	基準点測量 基準点測量	3級 4級	8点 51点	北海道上川総合振興局 助言 A0274	株式会社三幸ランドブラ ンニング	R2.7.20 R3.2.15	180794
北海道	美幌町 一部	土地改良	基準点測量	2級	5点	北海道開発局網走開発建設部 助言 A0289	株式会社フロンティア技 研	R2.7.20 R2.12.25	180896
北海道	音更町 一部	道路計画	基準点測量 基準点測量	2級 3級	1点 3点	北海道十勝総合振興局 助言 A0301	株式会社ホクスイ設計コ ンサル	R2.7.21 R2.8.31	180969
北海道	北見市 一部	道路計画	基準点測量 基準点測量	2級 3級	1点 1点	北海道オホーツク総合振興局 助言 A0282	北海道土木設計株式会 社	R2.7.22 R2.12.21	180831
北海道	鷹栖町 一部	土地改良	基準点測量 基準点測量	3級 4級	17点 99点	北海道上川総合振興局 助言 A0291	新栄コンサルタント株式 会社	R2.7.22 R3.2.15	180903
北海道	音更町 一部	土地改良	基準点測量	2級	12点	北海道十勝総合振興局 助言 A0299	パブリックコンサルタント 株式会社	R2.7.22 R3.3.19	180952
北海道	津別町 一部	土地改良	基準点測量 基準点測量	3級 4級	55点 181点	北海道オホーツク総合振興局 助言 A0312	株式会社極東コンサル タント	R2.7.22 R3.3.1	181036
北海道	津別町 一部	土地改良	基準点測量 基準点測量	3級 4級	14点 91点	北海道オホーツク総合振興局 助言 A0313	益村測量設計株式会社	R2.7.22 R2.9.30	181037
北海道	更別村 一部	土地改良	基準点測量 基準点測量	2級 3級	1点 13点	北海道十勝総合振興局 助言 A0315	株式会社北海道農業建 設コンサルタント	R2.7.22 R3.2.19	181059
北海道	旭川市 一部	ほ場整備	基準点測量	3級	15点	北海道上川総合振興局 助言 A0296	やまざきコンサルタント株 式会社	R2.7.27 R3.2.26	180930
北海道	滝川市 一部	ほ場整備	基準点測量	3級	3点	北海道空知総合振興局 助言 A0304	株式会社中神土木設計 事務所	R2.7.28 R3.3.19	181002
北海道	新篠津村 一部	ほ場整備	基準点測量 基準点測量	2級 3級	1点 8点	北海道石狩振興局 助言 A0305	株式会社北海道農業建 設コンサルタント	R2.7.28 R3.3.10	181003
北海道	上富良野町 一部	土地改良	基準点測量 基準点測量	3級 4級	23点 109点	北海道上川総合振興局 助言 A0308	株式会社協和コンサル タント	R2.7.28 R3.3.15	181007
北海道	上富良野町 一部	土地改良	基準点測量 基準点測量	3級 4級	26点 83点	北海道上川総合振興局 助言 A0309	株式会社妻開発コンサル ル	R2.7.28 R3.3.15	181010
北海道	幌延町 一部	土地改良	基準点測量	1級	2点	北海道開発局稚内開発建設部 助言 A0335	アルスマエヤ株式会社	R2.7.28 R3.3.2	181151
北海道	別荘町 一部	土地改良	基準点測量	2級	4点	北海道開発局釧路開発建設部 助言 A0346	株式会社三祐コンサル タント	R2.7.28 R3.2.26	181187
北海道	新冠町 一部	土地改良	基準点測量	2級	11点	北海道日高振興局 助言 A0321	株式会社ルーラルエン ジニア	R2.7.30 R3.2.10	181079
北海道	新ひだか町 一部	農道計画	基準点測量 基準点測量 水準測量 路線測量	1級 3級 3級	3点 11点 12.2km ² 1.1km	北海道日高振興局 助言 A0322	株式会社細道コンサル タント	R2.7.30 R3.3.19	181081
北海道	蘭越町 一部	ほ場整備	基準点測量 基準点測量	2級 3級	1点 3点	北海道後志総合振興局 助言 A0323	北山測量設計株式会社	R2.7.30 R2.11.16	181083

北海道	岩見沢市 一部	ほ場整備	基準点測量	3級	9点	北海道空知総合振興局 助言 A0328	株式会社みずほ栄設計	R2.7.31 R3.3.19	181108
北海道	中富良野町 一部	ほ場整備	基準点測量	3級	17点	北海道上川総合振興局 助言 A0329	株式会社シバンス	R2.7.31 R3.2.10	181121
北海道	遠別町 一部	ほ場整備	基準点測量 基準点測量	2級 3級	8点 11点	北海道留萌振興局 助言 A0330	株式会社みずほ栄設計	R2.7.31 R3.1.20	181123
北海道	札幌市 一部	道路計画	基準点測量 水準測量	4級 3級	50点 7.62km	北海道札幌市 助言 A0331	スミセキ・ジオテクノ株式会社	R2.7.31 R3.1.29	181126
北海道	厚真町 一部	ほ場整備	基準点測量 基準点測量	3級 4級	24点 80点	北海道胆振総合振興局 助言 A0333	株式会社伸栄コンサル	R2.7.31 R3.2.19	181144
北海道	上富良野町 一部	ほ場整備	基準点測量 基準点測量	3級 4級	32点 100点	北海道上川総合振興局 助言 A0339	やまざきコンサルタント株式会社	R2.7.31 R3.3.15	181165
北海道	札幌市 一部	河川管理	水準測量	3級	30点	北海道札幌市 助言 A0326	日測技研株式会社	R2.8.1 R3.3.1	181093
北海道	蘭越町 一部	ほ場整備	基準点測量	3級	2点	北海道後志総合振興局 助言 A0343	株式会社帝国設計事務所	R2.8.3 R3.1.20	181175
北海道	新得町 一部	土地改良	基準点測量	2級	4点	北海道十勝総合振興局 助言 A0357	益村測量設計株式会社	R2.8.6 R3.3.10	181310
北海道	美瑛市 一部	土地改良	基準点測量 基準点測量	2級 3級	1点 2点	北海道開発局札幌開発建設部 岩見沢農業事務所 助言 A0363	株式会社ズコーシャ	R2.8.7 R3.2.26	181339
北海道	せたな町 一部	土地改良	基準点測量	3級	2点	北海道釧路振興局 助言 A0372	株式会社ルーラルエンジニア	R2.8.11 R3.2.10	181378
北海道	蘭越町 一部	土地改良	基準点測量	2級	1点	北海道後志総合振興局 助言 A0374	北山測量設計株式会社	R2.8.12 R3.2.1	181413
北海道	平取町 一部 日高町 一部	河川管理	航空レーザ測量 航空レーザ測深	1000 1000	7.805km ² 10.81km ²	北海道開発局室蘭開発建設部 助言 A0379	株式会社北海道朝日航洋	R2.8.14 R3.2.26	181465
北海道	上砂川町 一部	地すべり対策	基準点測量 基準点測量	2級 3級	1点 3点	北海道空知総合振興局 助言 A0389	共和コンサルタント株式会社	R2.8.21 R3.3.22	181634
北海道	厚真町 一部	ほ場整備	基準点測量 基準点測量	2級 3級	3点 7点	北海道胆振総合振興局 助言 A0393	株式会社よした設計コンサルタント	R2.8.24 R3.3.19	181655
北海道	訓子府町 一部	土地改良	基準点測量	3級	4点	北海道オホーツク総合振興局 助言 A0402	株式会社中神土木設計事務所	R2.8.24 R3.3.19	181712
北海道	当麻町 一部	土地改良	基準点測量	4級	22点	北海道上川総合振興局 助言 A0400	株式会社美開発コンサル	R2.8.25 R2.12.10	181689
北海道	新篠津村 一部	ほ場整備	基準点測量	3級	3点	北海道石狩振興局 助言 A0401	株式会社三幸ランドプランニング	R2.8.25 R3.3.19	181692
北海道	足寄町 一部	土地改良	基準点測量	2級	8点	北海道十勝総合振興局 助言 A0409	株式会社ルーラルエンジニア	R2.8.25 R3.3.10	181765
北海道	浦河町 一部	土地改良	基準点測量 基準点測量	2級 3級	2点 1点	北海道日高振興局 助言 A0412	株式会社桜井測量	R2.8.28 R3.1.29	181773
北海道	北見市 一部	河川計画	基準点測量	2級	2点	北海道オホーツク総合振興局 助言 A0408	株式会社ドーコン	R2.8.31 R3.3.10	181761
北海道	美瑛市 一部	土地改良	水準測量	3級	9.7km	北海道開発局札幌開発建設部 岩見沢農業事務所 助言 A0413	株式会社三幸ランドプランニング	R2.8.31 R3.3.15	181792
北海道	豊富町 一部	道路計画	基準点測量	2級	1点	北海道宗谷総合振興局 助言 A0458	株式会社シー・イー・サービス	R2.9.2 R3.3.22	182201
北海道	旭川市 一部 東神楽町 一部 東川町 一部	砂防計画	航空レーザ測量	500	7.82km ²	北海道開発局旭川開発建設部 旭川河川事務所 助言 A0423	株式会社北海道朝日航洋	R2.9.3 R3.2.22	181896
北海道	新篠津村 一部	ほ場整備	基準点測量	3級	5点	北海道石狩振興局 助言 A0428	株式会社北海道農業建設コンサルタント	R2.9.7 R3.3.19	181958
北海道	新篠津村 一部	ほ場整備	基準点測量	3級	3点	北海道石狩振興局 助言 A0438	株式会社よした設計コンサルタント	R2.9.7 R3.3.10	181982
北海道	登別市 一部	河川計画	基準点測量 基準点測量	2級 3級	2点 1点	北海道胆振総合振興局 助言 A0445	株式会社伸栄コンサル	R2.9.8 R3.3.22	182026
北海道	苫前町 一部	道路計画	基準点測量 基準点測量 基準点測量 路線測量 用地測量	2級 3級 3級 4級	1点 4点 82点 1.6km 0.0706km ²	北海道開発局留萌開発建設部 助言 A0448	株式会社富士建設コンサル	R2.9.9 R3.3.22	182057
北海道	幌延町 一部	土地改良	基準点測量	1級	2点	北海道開発局稚内開発建設部 助言 A0459	株式会社アサヒ建設コンサルタント	R2.9.9 R3.3.9	182204
北海道	白老町 一部 苫小牧市 一部	道路管理	基準点測量	2級	5点	北海道開発局室蘭開発建設部 助言 A0449	スミセキ・ジオテクノ株式会社	R2.9.10 R3.2.22	182091
北海道	足寄町 一部	砂防計画	基準点測量	2級	3点	北海道十勝総合振興局 助言 A0460	和光技研株式会社	R2.9.11 R3.2.22	182206
北海道	新得町 一部	道路計画	基準点測量 基準点測量	2級 3級	2点 2点	北海道十勝総合振興局 助言 A0482	有限会社石丸測量社	R2.9.17 R3.3.22	182391
北海道	大空町 一部	道路計画	用地測量	3級	0.06km ²	北海道開発局網走開発建設部 助言 A0536	株式会社ムラコン	R2.9.17 R3.3.15	183042
北海道	新篠津村 一部	ほ場整備	基準点測量	3級	4点	北海道石狩振興局 助言 A0478	株式会社香島コンサルタン	R2.9.18 R3.3.10	182377
北海道	京極町 一部	土地改良	基準点測量	2級	2点	北海道開発局小樽開発建設部 助言 A0487	株式会社フロンティア技研	R2.9.24 R3.2.26	182458
北海道	雄武町 一部	道路計画	基準点測量 基準点測量	2級 3級	1点 1点	北海道オホーツク総合振興局 助言 A0498	株式会社シー・イー・サービス	R2.9.24 R3.3.22	182541
北海道	浦河町 一部	河川計画	基準点測量	2級	1点	北海道胆振総合振興局 助言 A0492	株式会社エコテック	R2.9.25 R2.12.10	182513
北海道	倶知安町 一部	道路計画	基準点測量	3級	4点	北海道後志総合振興局 助言 A0504	株式会社シビテック	R2.9.29 R3.3.22	182597
北海道	滝川市 一部	ほ場整備	基準点測量	3級	8点	北海道空知総合振興局 助言 A0505	ダイシン設計株式会社	R2.9.29 R3.3.19	182599
北海道	剣淵町 一部	土地改良	基準点測量 基準点測量	2級 3級	4点 0.0417km ²	北海道開発局旭川開発建設部 助言 A0508	株式会社三幸ランドプランニング	R2.9.30 R3.2.10	182637
北海道	小清水町 一部 網走市 一部	道路計画	用地測量	3級	6点	北海道開発局網走開発建設部 助言 A0516	株式会社山腰測量設計事務所	R2.9.30 R3.3.8	182762
北海道	枝幸町 一部	道路計画	基準点測量	2級	3点	北海道宗谷総合振興局 助言 A0534	日本データサービス株式会社	R2.10.1 R3.3.1	183034
北海道	猿払村 一部	道路計画	基準点測量	2級	1点	北海道宗谷総合振興局 助言 A0535	株式会社開発調査研究所	R2.10.1 R3.3.1	183036
北海道	伊達市 一部	道路計画	基準点測量	2級	1点	北海道胆振総合振興局 助言 A0513	株式会社田西設計コンサル	R2.10.5 R3.2.1	182744
北海道	岩見沢市 一部 三笠市 一部	土地改良	基準点測量	2級	40点	北海道開発局札幌開発建設部 助言 A0522	二次測量設計株式会社	R2.10.8 R2.12.18	182893
北海道	日高町 一部	道路計画	基準点測量	2級	1点	北海道日高町 助言 A0612	アルファ計画株式会社	R2.10.12 R3.1.29	184469
北海道	日高町 一部	道路計画	基準点測量	2級	1点	北海道開発局室蘭開発建設部 助言 A0540	株式会社胆振	R2.10.12 R3.1.29	183145
北海道	豊富町 一部	道路計画	基準点測量	2級	1点	北海道宗谷総合振興局 助言 A0565	北海道土木設計株式会社	R2.10.19 R3.3.1	183550
北海道	帯広市 一部	土地改良	基準点測量 路線測量 用地測量	4級	37点 2.5km 0.0565km ²	北海道開発局帯広開発建設部 助言 A0551	北王コンサルタント株式会社	R2.10.20 R3.3.22	183282
北海道	遠軽町 一部	道路計画	基準点測量	2級	2点	北海道オホーツク総合振興局 助言 A0554	株式会社ムラコン	R2.10.20 R3.1.10	183349
北海道	浦臼町 一部 月形町 一部 奈井江町 一部 南幌町 一部 新篠津村 一部 当別町 一部 石狩市 一部 三笠市 一部 江別市 一部 芦別市 一部 美瑛市 一部 夕張市 一部 小樽市 一部 札幌市 一部	河川計画	数値撮影(デジタル) 数値撮影(デジタル) 写真地図作成(デジタル/オルソ)	地上画素寸法20cm 地上画素寸法40cm 2500	206.7km ² 781.4km ² 1点 33.6km ²	北海道開発局札幌開発建設部 助言 A0549	株式会社ユニテック	R2.10.21 R3.2.19	183267
北海道	新得町 一部	道路計画	基準点測量	2級	3点	北海道十勝総合振興局 助言 A0560	株式会社開発調査研究所	R2.10.26 R3.3.22	183481
北海道	長沼町 一部 千歳市 一部 苫小牧市 一部 岩見沢市 一部	河川管理	基準点測量 水準測量	2級 2級	45点 142km	北海道開発局札幌開発建設部 助言 A0563	大開技術コンサルタント株式会社	R2.10.29 R3.2.15	183535
北海道	利尻富士町 一部	空港計画	基準点測量	2級	2点	北海道宗谷総合振興局 助言 A0571	宗谷測量株式会社	R2.10.29 R3.3.22	183664
北海道	木古内町 一部 北斗市 一部	道路計画	基準点測量 用地測量	4級	190点 0.0367km ²	北海道開発局函館開発建設部 助言 A0564	月館測量設計株式会社	R2.10.30 R3.2.19	183545

北海道	黒松内町 一部 倶知安町 一部 仁木町 一部	蘭越町 一部 共和町 一部 余市町 一部	道路管理	数値撮影(デジタル) 航空レーザ測量	地上画素寸法14cm 1000	217.2km ² 54.08km ²	北海道開発局小樽開発建設部 助言 A0567	アジア航測株式会社	R2.10.30 R3.3.12	183570
北海道	枝幸町 一部		道路計画	基準点測量	2級	4点	北海道総合総合振興局 助言 A0566	株式会社ドーコン	R2.11.2 R3.3.1	183554
北海道	北見市 一部		土地改良	基準点測量	2級	4点	北海道開発局網走開発建設部 助言 A0592	株式会社農土コンサル	R2.11.5 R3.3.19	184010
北海道	和寒町 一部		河川計画	基準点測量	2級	1点	北海道上川総合振興局 助言 A0576	株式会社測新開発	R2.11.6 R3.3.25	183756
北海道	別海町 一部		土地改良	基準点測量 基準点測量 路線測量 用地測量	2級 4級	4点 14点 0.18km 0.0254km ²	北海道開発局釧路開発建設部 助言 A0588	株式会社フロンティア技 研	R2.11.9 R3.3.12	183954
北海道	稚内市 一部		道路計画	基準点測量	2級	1点	北海道総合総合振興局 助言 A0593	日本データサービス株 式会社	R2.11.9 R3.3.22	184014
北海道	雄武町 一部		ほ場整備	基準点測量	2級	1点	北海道開発局網走開発建設部 助言 A0604	株式会社ドボク管理	R2.11.9 R3.2.26	184199
北海道	札幌市 一部 小樽市 一部		河川計画	航空レーザ測量	500	30.2km ²	北海道開発局札幌開発建設部 助言 A0582	株式会社ユニテック	R2.11.10 R3.2.19	183850
北海道	別海町 一部		道路計画	基準点測量 基準点測量	2級 3級	2点 2点	北海道釧路総合振興局 助言 A0595	ダイシン設計株式会社	R2.11.12 R3.3.22	184018
北海道	別海町 一部		土地改良	基準点測量 基準点測量 路線測量 用地測量	2級 4級	4点 23点 0.18km 0.015km ²	北海道開発局釧路開発建設部 助言 A0587	株式会社ズコーシャ	R2.11.13 R3.2.26	183952
北海道	石狩市 一部		砂防計画	数値撮影(デジタル) 数値図化 基準点測量 水準測量(GNSS)	地上画素寸法12cm 1000 3級 3級	6km ² 0.19km ² 3点 1点	北海道空知総合振興局 助言 A0590	株式会社シン技術コンサル	R2.11.13 R3.3.22	183961
北海道	別海町 一部		土地改良	基準点測量 路線測量 用地測量	4級	12点 0.86km 0.034km ²	北海道開発局釧路開発建設部 助言 A0603	株式会社農土コンサル	R2.11.16 R3.3.12	184162
北海道	幕別町 一部		道路計画	基準点測量 基準点測量	1級 3級	1点 2点	北海道十勝総合振興局 助言 A0602	北武コンサルタント株式 会社	R2.11.17 R3.3.22	184158
北海道	共和町 一部		道路計画	路線測量 用地測量		0.65km 0.013km ²	北海道開発局小樽開発建設部 助言 A0599	オオハシコンサルタント 株式会社	R2.11.19 R2.12.15	184104
北海道	中川町 一部 音威子府村 一部 美深町 一部 士別市 一部		河川計画	基準点測量 基準点測量 路線測量 用地測量	3級 4級	8点 75点 4.92km 0.0967km ²	北海道開発局旭川開発建設部 助言 A0606	新栄コンサルタント株式 会社	R2.11.24 R3.3.2	184208
北海道	池田町 一部 幕別町 一部		河川計画	基準点測量 水準測量	2級 2級	3点 9km	北海道開発局帯広開発建設部 池田河川事務所 助言 A0609	東和工研株式会社	R2.11.24 R3.3.12	184320
北海道	池田町 一部		道路計画	基準点測量	2級	2点	北海道十勝総合振興局 助言 A0614	株式会社帝国設計事務 所	R2.12.1 R3.3.10	184499
北海道	北見市 一部		河川計画	基準点測量	3級	4点	北海道オホーツク総合振興局 助言 A0620	ダイシン設計株式会社	R2.12.3 R3.3.22	184679
北海道	白老町 一部		河川計画	基準点測量	2級	3点	北海道胆振総合振興局 助言 A0626	株式会社北海道水工コ ンサルタツ	R3.1.12 R3.3.22	185106
北海道	北見市 全域		基準点管理	基準点測量		街区多角点	北海道開発局網走開発建設部 助言 A0629	株式会社北社設計	R3.1.15 R3.3.19	185269
北海道	浦幌町 一部		道路計画	基準点測量	3級	1点	北海道十勝総合振興局 助言 A0628	株式会社北社設計	R3.1.19 R3.3.22	185208
北海道	厚沢部町 一部		道路計画	基準点測量	3級	1点	北海道渡島総合振興局 助言 A0630	メルテックコンサルタ ント株式会社	R3.2.1 R3.3.22	185390
北海道	由仁町 一部		道路計画	基準点測量	3級	1点	北海道空知総合振興局 助言 A0632	北海道土木設計株式 会社	R3.3.2 R3.3.22	185725
北海道	厚沢部町 一部		道路計画	基準点測量	2級	1点	北海道渡島総合振興局 助言 A0633	株式会社東興開発	R3.3.17 R3.3.31	185857
北海道	小平町 一部		道路計画	基準点測量	2級	2点	北海道開発局留萌開発建設部 助言 A0001	留萌測量設計株式会 社	R3.4.8 R3.9.29	186014
北海道	滝上町 一部		地籍調査	基準点測量	2級	2点	北海道滝上町 助言 A0013	株式会社ムラコン	R3.4.20 R4.2.15	186405
北海道	滝上町 一部		地籍調査	基準点測量	2級	2点	北海道滝上町 助言 A0014	株式会社ムラコン	R3.4.20 R4.2.15	186407
北海道	留萌市 一部		河川管理	基準点測量	2級	1点	北海道留萌振興局 助言 A0049	留萌測量設計株式会 社	R3.4.27 R3.12.20	186781
北海道	芽室町 一部		河川計画	基準点測量 路線測量 用地測量	4級	10点 0.49km 0.0108km ²	北海道開発局帯広開発建設部 助言 A0003	大開技術コンサルタ ント株式会社	R3.4.28 R3.7.28	186120
北海道	南幌町 一部		道路計画	基準点測量 路線測量 用地測量	4級	58点 1.9km 1.9km	北海道開発局札幌開発建設部 助言 A0004	千廣測量株式会社	R3.4.28 R3.9.17	186179
北海道	安平町 一部 厚真町 一部		砂防計画	航空レーザ測量	500	213.76km ²	北海道開発局室蘭開発建設部 助言 A0006	株式会社タナコンサル タツ	R3.5.10 R3.11.30	186314
北海道	和寒町 一部		河川計画	基準点測量	3級	3点	北海道上川総合振興局 助言 A0008	株式会社アクセスフ ィールド	R3.5.12 R3.9.30	186360
北海道	恵庭市 一部		河川計画	基準点測量	2級	1点	北海道開発局札幌開発建設部 千歳川河川事務所 助言 A0009	千廣測量株式会社	R3.5.12 R3.11.30	186364
北海道	札幌市 一部		土地区画 整理	基準点測量 基準点測量	3級 4級	6点 35点	北海道札幌市 助言 A0005	昭和株式会社	R3.5.13 R4.3.21	186297
北海道	奈井江町 一部		ほ場整備	基準点測量	3級	5点	北海道空知総合振興局 助言 A0012	株式会社北開測地	R3.5.14 R4.3.10	186403
北海道	遠軽町 一部 西興部村 一部		砂防計画	数値撮影(デジタル) 数値図化	地上画素寸法12cm 1000	9km ² 0.41km ²	北海道オホーツク総合振興局 助言 A0010	株式会社シン技術コンサル	R3.5.17 R3.11.1	186386
北海道	沼田町 一部		ほ場整備	基準点測量	3級	3点	北海道空知総合振興局 助言 A0015	ダイシン設計株式会社	R3.5.18 R4.3.10	186458
北海道	幌加内町 一部		道路計画	基準点測量	2級	2点	北海道開発局旭川開発建設部 士別道路事務所 助言 A0016	株式会社富士建設コ ンサル	R3.5.18 R3.11.5	186460
北海道	沼田町 一部		ほ場整備	基準点測量	3級	5点	北海道空知総合振興局 助言 A0017	株式会社ルーラルエン ジニア	R3.5.18 R4.3.10	186462
北海道	日高町 一部		道路管理	路線測量 用地測量		0.44km ² 0.011km ²	北海道開発局室蘭開発建設部 助言 A0018	シバタ技術コンサル タツ株式会社	R3.5.21 R3.7.27	186464
北海道	厚真町 一部		砂防計画	UAVレーザ測量 UAVレーザ測量 UAVレーザ測量 数値図化 数値図化 数値図化	1000 1000 1000 1000 1000	0.46km ² 0.27km ² 0.29km ² 0.37km ² 0.2km ² 0.23km ²	北海道開発局室蘭開発建設部 助言 A0019	スミセキ・ジオテクノ 株式会社	R3.5.21 R3.11.30	186471
北海道	上ノ国町 一部		道路管理	基準点測量	3級	1点	北海道渡島総合振興局 助言 A0020	北海道土木設計株式 会社	R3.5.21 R3.8.10	186472
北海道	新十津川町 一部		ほ場整備	基準点測量	3級	6点	北海道空知総合振興局 助言 A0022	株式会社みずほ設計	R3.5.21 R4.1.28	186504
北海道	網走市 一部 美幌町 一部 津別町 一部 大空町 一部		河川計画	航空レーザ測量	1000	21.2km ²	北海道開発局網走開発建設部 助言 A0024	株式会社タナコンサル タツ	R3.5.25 R3.9.13	186522
北海道	別海町 一部		道路計画	基準点測量	3級	3点	北海道別海町 助言 A0025	岩浅測量設計有限会 社	R3.5.25 R3.9.30	186524
北海道	えりも町 一部		道路計画	基準点測量 路線測量 用地測量	3級	1点 0.04km 0.00016km ²	北海道開発局室蘭開発建設部 助言 A0026	沼田測量設計株式会 社	R3.5.25 R3.7.21	186551
北海道	恵庭市 一部		河川計画	基準点測量	3級	5点	北海道開発局札幌開発建設部 千歳川河川事務所 助言 A0027	株式会社北海道朝日航 洋	R3.5.25 R3.9.27	186553
北海道	枝幸町 一部		都市計画	数値図化	2500	9.52km ²	北海道枝幸町 助言 A0029	株式会社シン技術コンサル	R3.5.25 R3.12.10	186573
北海道	幌加内町 一部		ダム計画	航空レーザ測深	1000	0.86km ²	北海道開発局札幌開発建設部 助言 A0034	株式会社パスコ	R3.5.26 R3.12.17	186650
北海道	更別村 一部		土地改良	基準点測量	3級	10点	北海道十勝総合振興局 助言 A0030	株式会社北海道農業建 設コンサルタツ	R3.5.27 R4.2.21	186585

北海道	北見市 一部	農道計画	基準点測量 基準点測量 基準点測量	1級 3級 3級	5点 19点 2点	北海道オホーツク総合振興局 助言 A0031	株式会社山藤測量設計事務所	R3.5.27 R3.9.30	186586
北海道	室蘭市 一部	砂防計画	基準点測量	3級	2点	北海道胆振総合振興局 助言 A0033	株式会社菅原測量設計	R3.5.31 R3.6.30	186642
北海道	芽室町 一部	河川計画	基準点測量 用地測量	4級	33点 0.0477km ² 2.2km	北海道開発局帯広開発建設部 助言 A0035	東和工研株式会社	R3.6.1 R3.10.21	186674
北海道	江別市 一部	都市計画	数値撮影(デジタル) 同時調整 写真地図作成(デジタルオン)	地上画素寸法12cm 1000 1000	187.38km ² 187.38km ² 187.38km ²	北海道江別市 助言 A0037	株式会社シン技術コンサル	R3.6.1 R3.11.30	186688
北海道	幌加内町 一部	道路台帳	基準点測量	2級	2点	北海道開発局旭川開発建設部 助言 A0036	株式会社ダイテプライン	R3.6.2 R3.10.1	186686
北海道	浦臼町 一部	砂防計画	基準点測量 基準点測量 水準測量(GNSS) 数値撮影(デジタル) 数値図化(同時調整含む)	2級 3級 3級 地上画素寸法12cm 1000	3点 3点 1点 3.67km ² 0.39km ²	北海道空知総合振興局 助言 A0038	株式会社シン技術コンサル	R3.6.2 R3.12.20	186690
北海道	増毛町 一部	砂防計画	基準点測量 基準点測量 水準測量(GNSS)	2級 3級 3級	3点 5点 1点	北海道留萌振興局 助言 A0039	株式会社北建コンサルタ	R3.6.2 R3.11.30	186692
北海道	稚内市 一部	土地改良	基準点測量	2級	25点	北海道宗谷総合振興局 助言 A0041	パブリックコンサルタント株式会社	R3.6.2 R4.3.10	186706
北海道	洞爺湖町 一部	土地改良	基準点測量	2級	5点	北海道開発局室蘭開発建設部 助言 A0042	株式会社フロンティア技	R3.6.8 R3.12.10	186727
北海道	帯広市 一部	土地改良	基準点測量	2級	2点	北海道開発局帯広開発建設部 助言 A0045	株式会社フロンティア技	R3.6.8 R3.12.10	186750
北海道	士幌町 一部	道路計画	基準点測量	2級	1点	北海道十勝総合振興局 助言 A0046	株式会社松田技術コン	R3.6.8 R3.9.30	186752
北海道	増毛町 一部	河川管理	数値撮影(デジタル) 同時調整 数値図化	地上画素寸法12cm 1000 1000	8km ² 8km ² 0.64km ²	北海道留萌振興局 助言 A0050	株式会社シン技術コンサル	R3.6.8 R3.9.30	186783
北海道	帯広市 一部	土地改良	基準点測量	2級	4点	北海道開発局帯広開発建設部 助言 A0051	北王コンサルタント株式	R3.6.9 R3.12.10	186800
北海道	遠軽町 一部	砂防計画	基準点測量 水準測量	2級 3級	2点 2.4km	北海道オホーツク総合振興局 助言 A0052	株式会社シン技術コンサル	R3.6.10 R4.3.22	186802
北海道	帯広市 一部 壽別町 一部	河川計画	数値撮影(デジタル)	地上画素寸法20cm	181.5km ²	北海道開発局帯広開発建設部 助言 A0054	株式会社バスコ	R3.6.10 R3.11.29	186807
北海道	白糠町 一部 釧路市 一部	砂防計画	数値撮影(デジタル) 数値図化	地上画素寸法12cm 1000	11km ² 0.63km ²	北海道釧路総合振興局 助言 A0055	株式会社シン技術コンサル	R3.6.10 R3.11.30	186811
北海道	深川市 一部	ほ場整備	基準点測量	3級	4点	北海道空知総合振興局 助言 A0078	株式会社前谷土木設計事務所	R3.6.10 R4.3.10	186988
北海道	安平町 一部	道路計画	基準点測量 基準点測量	2級 3級	2点 1点	北海道安平町 助言 A0043	ダイシン設計株式会社	R3.6.11 R3.11.30	186744
北海道	帯広市 一部	土地改良	基準点測量	2級	3点	北海道開発局帯広開発建設部 助言 A0053	北王コンサルタント株式	R3.6.11 R4.1.19	186804
北海道	釧路市 一部	ほ場整備	基準点測量	2級	5点	北海道開発局釧路開発建設部 助言 A0056	株式会社ズコーシャ	R3.6.14 R4.2.4	186823
北海道	新得町 一部	河川計画	基準点測量	2級	1点	北海道十勝総合振興局 助言 A0058	株式会社松田技術コン	R3.6.14 R4.3.22	186829
北海道	美幌市 一部 夕張市 一部	砂防計画	数値撮影(デジタル) 数値図化(同時調整含む) 数値図化(同時調整含む) 基準点測量 水準測量(GNSS)	地上画素寸法12cm 1000 1000 2級 3級	10km ² 0.2km ² 0.2km ² 2点 1点	北海道空知総合振興局 助言 A0060	株式会社シン技術コンサル	R3.6.14 R3.11.22	186868
北海道	夕張市 一部	河川管理	基準点測量 基準点測量 水準測量(GNSS)	2級 3級 3級	1点 2点 1点	北海道空知総合振興局 助言 A0061	日測技研株式会社	R3.6.14 R3.11.22	186870
北海道	新得町 一部	ダム計画	基準点測量	2級	6点	北海道十勝総合振興局 助言 A0062	株式会社ズコーシャ	R3.6.14 R3.12.10	186890
北海道	遠軽町 一部	砂防計画	基準点測量 水準測量	2級 3級	2点 1点	北海道オホーツク総合振興局 助言 A0063	株式会社シン技術コンサル	R3.6.14 R4.3.22	186892
北海道	大樹町 一部	農地開発	基準点測量	2級	1点	北海道十勝総合振興局 助言 A0064	株式会社ズコーシャ	R3.6.14 R3.12.24	186911
北海道	北見市 一部	河川管理	基準点測量	2級	4点	北海道開発局網走開発建設部 助言 A0065	大起コンサルタント株式	R3.6.14 R3.11.26	186913
北海道	大樹町 一部	河川管理	基準点測量	2級	5点	北海道十勝総合振興局 助言 A0066	北王コンサルタント株式	R3.6.14 R4.3.10	186915
北海道	帯広市 一部	農地開発	基準点測量	3級	1点	北海道十勝総合振興局 助言 A0067	北王コンサルタント株式	R3.6.14 R4.2.10	186917
北海道	札幌市 一部	都市計画	基準点測量	3級	33点	北海道札幌市 助言 A0068	アルスマエヤ株式会社	R3.6.14 R3.8.23	186931
北海道	名寄市 一部	河川管理	基準点測量	2級	3点	北海道開発局旭川開発建設部 助言 A0069	五大建設コンサルタント株式会社	R3.6.14 R3.10.15	186932
北海道	今金町 一部	土地区画整理	基準点測量	1級	2点	北海道開発局函館開発建設部 助言 A0070	北王コンサルタント株式	R3.6.16 R4.2.28	186934
北海道	蘭越町 一部	河川管理	数値撮影(デジタル) 数値図化	地上画素寸法12cm 1000	6km ² 0.55km ²	北海道後志総合振興局 助言 A0071	株式会社シン技術コンサル	R3.6.16 R3.11.30	186936
北海道	大空町 一部	農地開発	基準点測量 基準点測量	2級 3級	2点 8点	北海道オホーツク総合振興局 助言 A0076	サン技術コンサルタント株式会社	R3.6.16 R4.2.18	186957
北海道	石狩市 一部	道路管理	基準点測量	2級	1点	北海道開発局札幌開発建設部 助言 A0079	株式会社佐川測量社	R3.6.16 R3.9.17	186990
北海道	共和町 一部	道路計画	基準点測量	3級	3点	北海道共和町 助言 A0082	株式会社シン技術コンサル	R3.6.18 R3.11.30	187016
北海道	美幌市 一部	ほ場整備	基準点測量	3級	4点	北海道空知総合振興局 助言 A0084	株式会社みずほ栄設計	R3.6.18 R4.2.18	187047
北海道	奈井江町 一部	ほ場整備	基準点測量	3級	11点	北海道空知総合振興局 助言 A0085	ダイシン設計株式会社	R3.6.18 R3.12.10	187049
北海道	東神楽町 一部	河川管理	基準点測量	2級	3点	北海道上川総合振興局 助言 A0086	株式会社ヒロノ測建	R3.6.18 R3.12.10	187054
北海道	岩内町 一部	道路管理	基準点測量 基準点測量	1級 3級	1点 1点	北海道岩内町 助言 A0074	株式会社牧野測量	R3.6.21 R3.10.20	186943
北海道	札幌市 一部	都市計画	基準点測量	3級	33点	北海道札幌市 助言 A0088	株式会社ハイデックス和島	R3.6.21 R3.8.23	187061
北海道	別海町 一部	農道計画	基準点測量	2級	2点	北海道根室振興局 助言 A0090	東邦コンサルタント株式	R3.6.21 R4.3.18	187064
北海道	津別町 一部	農地開発	基準点測量	2級	2点	北海道オホーツク総合振興局 助言 A0091	大起コンサルタント株式	R3.6.21 R3.10.29	187066
北海道	滝上町 一部	農地開発	基準点測量	2級	3点	北海道オホーツク総合振興局 助言 A0092	大起コンサルタント株式	R3.6.21 R3.10.29	187068
北海道	津別町 一部	農地開発	基準点測量	2級	3点	北海道オホーツク総合振興局 助言 A0093	大起コンサルタント株式	R3.6.21 R3.10.29	187072
北海道	厚沢部町 一部	河川管理	数値撮影(デジタル) 数値図化	地上画素寸法12cm 1000	6km ² 0.65km ²	北海道渡島総合振興局 助言 A0094	株式会社シン技術コンサル	R3.6.21 R3.11.30	187094
北海道	東川町 一部 旭川市 一部	河川管理	数値撮影(デジタル) 数値図化 数値図化(同時調整含む)	地上画素寸法14cm 1000 1000	7km ² 0.24km ² 0.18km ²	北海道上川総合振興局 助言 A0096	株式会社シン技術コンサル	R3.6.22 R3.12.10	187099
北海道	今金町 一部	土地改良	基準点測量 基準点測量	3級 4級	26点 170点	北海道釧路山振興局 助言 A0073	道南測量設計株式会社	R3.6.25 R3.9.30	186940
北海道	八雲町 一部	道路計画	基準点測量 基準点測量	2級 3級	2点 1点	北海道開発局函館開発建設部 助言 A0087	株式会社ケイジー技研	R3.6.25 R3.10.7	187058
北海道	江別市 一部	道路管理	基準点測量	3級	1点	北海道江別市 助言 A0089	株式会社測匠	R3.6.25 R3.11.30	187062
北海道	富良野市 一部	砂防計画	基準点測量 基準点測量 水準測量 数値撮影(デジタル) 数値図化(同時調整含む)	2級 3級 3級 地上画素寸法12cm 1000	3点 2点 9.8km 4km ² 0.22km ²	北海道上川総合振興局 助言 A0095	株式会社シン技術コンサル	R3.6.25 R4.1.20	187097
北海道	東川町 一部 旭川市 一部	河川管理	基準点測量 水準測量(GNSS) 水準測量	2級 3級 3級	5点 1点 3.4km	北海道上川総合振興局 助言 A0097	株式会社日興ジオテック	R3.6.25 R3.12.10	187103
北海道	岩見沢市 一部	ほ場整備	基準点測量	1級	2点	北海道開発局札幌開発建設部 助言 A0099	株式会社北開測地	R3.6.25 R4.1.31	187107

北海道	厚沢部町 一部	土地改良	基準点測量	3級	18点	北海道樟山振興局 助言 A0100	東日本設計株式会社	R3.6.25 R3.12.10	187113
北海道	猿払村 一部	道路管理	基準点測量	2級	1点	北海道開発局稚内開発建設部 助言 A0101	北陽測量設計株式会社	R3.6.25 R3.9.24	187114
北海道	稚内市 一部	河川管理	基準点測量	2級	2点	北海道開発局稚内開発建設部 助言 A0102	北裕建設コンサルタント株式会社	R3.6.25 R3.9.24	187116
北海道	釧路市 一部	ほ場整備	基準点測量	2級	4点	北海道開発局釧路開発建設部 助言 A0103	北王コンサルタント株式会社	R3.6.25 R4.2.10	187131
北海道	釧路市 一部	砂防計画	基準点測量 基準点測量	2級 3級	2点 1点	北海道釧路総合振興局 助言 A0104	小林技術コンサルタント株式会社	R3.6.25 R3.11.30	187133
北海道	八雲町 一部	ほ場整備	基準点測量	3級	3点	北海道渡島総合振興局 助言 A0113	株式会社東瀬開発	R3.6.25 R3.10.8	187195
北海道	当別町 一部	ほ場整備	基準点測量 基準点測量	2級 3級	7点 3点	北海道石狩振興局 助言 A0116	内外エンジニアリング北海道株式会社	R3.6.25 R4.1.20	187246
北海道	日高町 一部	農地開発	基準点測量	3級	2点	北海道日高振興局 助言 A0110	昭和測量設計株式会社	R3.6.29 R3.8.10	187188
北海道	幕別町 一部	農地開発	基準点測量	3級	26点	北海道十勝総合振興局 助言 A0114	株式会社田西設計コンサル	R3.6.30 R4.3.10	187210
北海道	増毛町 一部	砂防計画	基準点測量 基準点測量	2級 3級	1点 1点	北海道留萌振興局 助言 A0115	株式会社協和コンサルタント	R3.6.30 R3.9.30	187241
北海道	標茶町 一部 弟子屈町 一部	河川管理	航空レーザ測深	500・1000	29.1km ²	北海道開発局釧路開発建設部 助言 A0118	株式会社北海道朝日航洋	R3.7.1 R4.2.28	187276
北海道	帯広市 一部	農地開発	基準点測量	2級	2点	北海道開発局帯広開発建設部 助言 A0125	NTCコンサルタンツ株式会社	R3.7.1 R3.12.10	187299
北海道	深川市 一部	道路管理	基準点測量	3級	3点	北海道深川市 助言 A0127	株式会社北開測地	R3.7.1 R3.12.20	187318
北海道	江差町 一部	土地改良	基準点測量	2級	2点	北海道樟山振興局 助言 A0131	株式会社北海道農業建設コンサルタント	R3.7.2 R4.3.18	187328
北海道	帯広市 一部	都市計画	基準点測量 基準点測量	2級 3級	1点 2点	北海道帯広市 助言 A0132	株式会社ズコーシャ	R3.7.2 R3.10.20	187330
北海道	北見市 一部	基準点管理	基準点測量 復旧測量(基準点) 街区多角点	3級	1点 1点	北海道北見市 助言 A0133	株式会社山腰測量設計事務所	R3.7.2 R3.9.30	187331
北海道	妹背牛町 一部	ほ場整備	基準点測量	3級	2点	北海道空知総合振興局 助言 A0135	株式会社北開測地	R3.7.2 R4.2.28	187371
北海道	斜里町 一部	土地改良	基準点測量	2級	6点	北海道開発局網走開発建設部 助言 A0136	株式会社農土コンサル	R3.7.2 R4.2.17	187374
北海道	釧路市 一部	農道計画	基準点測量	3級	1点	北海道釧路総合振興局 助言 A0137	小林技術コンサルタント株式会社	R3.7.2 R3.11.19	187380
北海道	大空町 一部	農地開発	基準点測量	3級	10点	北海道オホーツク総合振興局 助言 A0138	益村測量設計株式会社	R3.7.6 R4.2.28	187382
北海道	新篠津村 一部	ほ場整備	基準点測量	3級	16点	北海道石狩振興局 助言 A0139	株式会社田西設計コンサル	R3.7.6 R4.2.18	187398
北海道	清水町 一部	砂防計画	基準点測量 水準測量(GNSS) 数値撮影(デジタル) 同時調整 数値図化	1級 3級 3級 1000 1000	2点 1点 51km ² 51km ² 0.59km ²	北海道十勝総合振興局 助言 A0142	株式会社ズコーシャ	R3.7.6 R3.12.20	187455
北海道	帯広市 一部	土地改良	基準点測量	2級	4点	北海道開発局帯広開発建設部 助言 A0143	株式会社農土コンサル	R3.7.6 R4.1.14	187460
北海道	別海町 一部	農道計画	基準点測量	2級	2点	北海道別海町 助言 A0144	株式会社イソジック	R3.7.6 R3.11.30	187462
北海道	芽室町 一部	河川計画	基準点測量	2級	2点	北海道十勝総合振興局 助言 A0145	北海道土木設計株式会社	R3.7.6 R4.1.31	187467
北海道	清水町 一部	道路計画	基準点測量	3級	2点	北海道清水町 助言 A0146	有限会社板橋測量設計事務所	R3.7.6 R3.9.30	187469
北海道	当別町 一部	ほ場整備	基準点測量	2級	8点	北海道石狩振興局 助言 A0147	株式会社北海道農業建設コンサルタント	R3.7.6 R3.12.20	187470
北海道	平取町 一部	ほ場整備	基準点測量	3級	2点	北海道日高振興局 助言 A0151	株式会社日高測量	R3.7.6 R3.12.1	187480
北海道	余市町 一部	河川管理	基準点測量 基準点測量	2級 3級	1点 2点	北海道後志総合振興局 助言 A0152	有限会社大野測量	R3.7.6 R3.9.30	187481
北海道	八雲町 一部	河川管理	基準点測量	2級	3点	北海道渡島総合振興局 助言 A0153	株式会社北海道水工コンサルタント	R3.7.6 R3.12.20	187483
北海道	北斗市 一部	道路計画	基準点測量	3級	1点	北海道開発局函館開発建設部 助言 A0157	建基コンサルタント株式会社	R3.7.7 R3.10.28	187505
北海道	仁木町 一部 古平町 一部	砂防計画	基準点測量 基準点測量 水準測量 数値撮影(デジタル) 数値図化(同時調整含む)	2級 3級 3級 1000	3点 2点 1点 8km ² 0.17km ²	北海道後志総合振興局 助言 A0159	株式会社シン技術コンサル	R3.7.9 R3.12.10	187549
北海道	東神楽町 一部	道路管理	基準点測量	2級	2点	北海道上川総合振興局 助言 A0161	株式会社葵開発コンサル	R3.7.9 R3.9.30	187555
北海道	沼田町 一部	ほ場整備	基準点測量	3級	7点	北海道空知総合振興局 助言 A0163	株式会社グリーン測量	R3.7.9 R4.3.18	187561
北海道	蘭越町 一部	ほ場整備	基準点測量	3級	5点	北海道後志総合振興局 助言 A0164	株式会社みずほ栄設計	R3.7.9 R3.12.10	187570
北海道	蘭越町 一部	ほ場整備	基準点測量	3級	10点	北海道後志総合振興局 助言 A0165	パブリックコンサルタント株式会社	R3.7.9 R4.1.20	187571
北海道	砂川市 一部	道路管理	基準点測量	3級	2点	北海道開発局札幌開発建設部 助言 A0167	滝川測量設計株式会社	R3.7.9 R3.10.29	187599
北海道	雨竜町 一部	土地改良	基準点測量 基準点測量 基準点測量	3級 3級(改測) 4級	66点 3点 218点	北海道空知総合振興局 助言 A0166	株式会社北開測地	R3.7.13 R4.2.18	187594
北海道	中札内村 一部	道路管理	基準点測量	3級	2点	北海道十勝総合振興局 助言 A0171	有限会社石丸測量社	R3.7.13 R3.9.10	187640
北海道	美深町 一部	河川管理	基準点測量	3級	2点	北海道開発局旭川開発建設部 助言 A0172	荒木測量設計株式会社	R3.7.13 R3.11.11	187646
北海道	北見市 一部	農地開発	基準点測量	2級	1点	北海道開発局網走開発建設部 助言 A0174	サン技術コンサルタント株式会社	R3.7.13 R3.12.16	187650
北海道	深川市 一部	ほ場整備	基準点測量	3級	13点	北海道空知総合振興局 助言 A0184	株式会社ルーラルエンジニア	R3.7.14 R4.2.18	187717
北海道	増毛町 一部	河川管理	基準点測量 水準測量	3級 3級	2点 1点	北海道留萌振興局 助言 A0185	新栄コンサルタント株式会社	R3.7.14 R3.9.30	187721
北海道	本別町 一部	農地開発	基準点測量	3級	7点	北海道十勝総合振興局 助言 A0187	株式会社ドボク管理	R3.7.14 R4.1.20	187730
北海道	帯広市 一部	砂防計画	基準点測量	2級	4点	北海道開発局帯広開発建設部 助言 A0188	東和工研株式会社	R3.7.14 R3.11.1	187734
北海道	美幌市 一部	ほ場整備	基準点測量	3級	1点	北海道空知総合振興局 助言 A0189	株式会社A測地コンサル	R3.7.14 R3.9.10	187741
北海道	深川市 一部	ほ場整備	基準点測量	3級	9点	北海道空知総合振興局 助言 A0190	株式会社みずほ栄設計	R3.7.14 R4.2.10	187743
北海道	沼田町 一部	ほ場整備	基準点測量	3級	8点	北海道空知総合振興局 助言 A0192	株式会社ルーラルエンジニア	R3.7.14 R4.3.18	187754
北海道	喜茂別町 一部	河川管理	基準点測量	2級	1点	北海道後志総合振興局 助言 A0180	有限会社勇内山測量	R3.7.15 R3.11.30	187705
北海道	新十津川町 一部	ほ場整備	基準点測量	3級	4点	北海道空知総合振興局 助言 A0193	内外エンジニアリング北海道株式会社	R3.7.15 R3.12.10	187778
北海道	富良野市 一部	河川管理	基準点測量	2級	1点	北海道十勝総合振興局 助言 A0194	荒木測量設計株式会社	R3.7.15 R3.11.30	187780
北海道	北見市 一部	河川管理	基準点測量	3級	1点	北海道オホーツク総合振興局 助言 A0178	株式会社巴設計	R3.7.19 R3.11.30	187702
北海道	喜茂別町 一部	河川管理	基準点測量	2級	2点	北海道後志総合振興局 助言 A0181	蟻戸測量設計株式会社	R3.7.19 R3.11.30	187709
北海道	喜茂別町 一部	河川管理	基準点測量	2級	2点	北海道後志総合振興局 助言 A0182	株式会社ケーエッチアイ札幌一般測量	R3.7.19 R3.11.30	187711
北海道	喜茂別町 一部	河川管理	基準点測量	2級	2点	北海道後志総合振興局 助言 A0183	株式会社一寸房コンサル	R3.7.19 R3.11.30	187713
北海道	洞爺湖町 一部	土地改良	基準点測量 基準点測量	2級 3級	2点 1点	北海道開発局空知開発建設部 助言 A0186	株式会社農土コンサル	R3.7.19 R4.2.28	187723
北海道	倶知安町 一部	道路管理	基準点測量	3級	1点	北海道開発局小樽開発建設部 助言 A0197	大開技術コンサルタント株式会社	R3.7.19 R3.10.14	187786

北海道	古平町 一部	道路計画	基準点測量 基準点測量	2級 3級	2点 1点	北海道後志総合振興局 助言 A0199	有限会社大野測量	R3.7.19 R3.11.1	187790
北海道	美明市 一部	ほ場整備	基準点測量 基準点測量	3級 4級	13点 113点	北海道空知総合振興局 助言 A0203	株式会社空知コンサルタン ト	R3.7.19 R4.2.18	187815
北海道	標茶町 一部	農地開発	基準点測量	2級	1点	北海道釧路総合振興局 助言 A0204	有限会社大東測量	R3.7.19 R3.9.10	187834
北海道	枝幸町 一部	道路管理	基準点測量	2級	1点	北海道開発局稚内開発建設部 助言 A0208	宗谷測量株式会社	R3.7.19 R3.10.8	187845
北海道	幌加内町 一部	ダム計画	基準点測量 水準測量	2級 3級	7点 3点	北海道開発局札幌開発建設部 助言 A0210	株式会社山調住建コン サルタント	R3.7.19 R3.10.29	187856
北海道	函館市 一部	土地改良	基準点測量	2級	1点	北海道渡島総合振興局 助言 A0218	株式会社北海道農業建 設コンサルタント	R3.7.19 R4.1.20	187878
北海道	天塩町 一部 留萌市 一部	河川管理	数値図化(同時調整含む)	2500	57.5km ²	北海道開発局留萌開発建設部 助言 A0219	株式会社北海道朝日航 洋	R3.7.19 R3.12.20	187880
北海道	豊浦町 一部	道路計画	基準点測量	2級	1点	北海道胆振総合振興局 助言 A0220	株式会社とよら測量設 計	R3.7.19 R3.10.12	187881
北海道	厚岸町 一部	地籍調査	基準点測量	3級	3点	北海道厚岸町 助言 A0154	株式会社郡土木コンサル タント	R3.7.20 R3.10.22	187485
北海道	稚内市 一部 猿払村 一部	道路計画	基準点測量 基準点測量	2級 3級	2点 1点	北海道開発局稚内開発建設部 助言 A0206	旭川設計測量株式会社	R3.7.20 R3.10.27	187841
北海道	稚内市 一部	道路管理	基準点測量	2級	12点	北海道開発局稚内開発建設部 助言 A0207	株式会社三共コンサル タント	R3.7.20 R3.10.29	187843
北海道	美明市 一部	ほ場整備	基準点測量 基準点測量	3級 4級	8点 116点	北海道空知総合振興局 助言 A0209	株式会社協和コンサル タント	R3.7.20 R4.2.18	187851
北海道	札幌市 一部	都市計画	数値図化(同時調整含む)	2500	148.5km ²	北海道札幌市 助言 A0211	株式会社シン技術コンサル ト	R3.7.20 R3.12.28	187860
北海道	長沼町 一部	農地開発	基準点測量 基準点測量	3級 4級	64点 221点	北海道空知総合振興局 助言 A0217	株式会社極東コンサル タント	R3.7.20 R4.2.18	187876
北海道	むかわ町 一部	ほ場整備	基準点測量 基準点測量	1級 3級	2点 12点	北海道胆振総合振興局 助言 A0222	株式会社山口技研コン サルタント	R3.7.20 R4.2.10	187886
北海道	新得町 一部	農地開発	基準点測量	2級	13点	北海道十勝総合振興局 助言 A0225	内外エンジニアリング北 海道株式会社	R3.7.20 R4.3.18	187901
北海道	標津町 一部	砂防計画	基準点測量 基準点測量 水準測量 数値撮影(デジタル) 数値図化	2級 3級 3級 地上画素寸法12cm 1000	2点 2点 1点 3.67km ² 0.19km ²	北海道釧路総合振興局 助言 A0226	株式会社シン技術コンサル ト	R3.7.20 R3.12.20	187903
北海道	壮瞥町 一部	道路計画	基準点測量	3級	1点	北海道開発局室蘭開発建設部 助言 A0231	道建コンサルタント株式 会社	R3.7.20 R3.12.10	187913
北海道	別海町 一部	土地改良	基準点測量 基準点測量	2級 4級	5点 48点	北海道開発局釧路開発建設部 助言 A0205	サンスイコンサルタン ト株式会社	R3.7.21 R4.2.4	187837
北海道	苫小牧市 一部	砂防計画	基準点測量 基準点測量 水準測量	2級 3級 3級	3点 1点 32.8km	北海道開発局室蘭開発建設部 苫小牧河川事務所 助言 A0232	スマセキ・ジオテクノ株式 会社	R3.7.26 R3.11.24	187919
北海道	大空町 一部	土地改良	基準点測量	2級	2点	北海道オホーツク総合振興局 助言 A0234	株式会社ホクリンコンサル タント	R3.7.26 R4.2.18	187944
北海道	美明市 一部	河川管理	基準点測量 基準点測量 水準測量(GNSS)	2級 3級 3級	2点 2点 1点	北海道空知総合振興局 助言 A0245	株式会社山調住建コン サルタント	R3.7.26 R3.11.22	187979
北海道	紋別市 一部	土地改良	基準点測量 基準点測量	2級 3級	4点 2点	北海道オホーツク総合振興局 助言 A0235	株式会社中神土木設計 事務所	R3.7.27 R4.1.28	187953
北海道	鷹栖町 一部	農地開発	基準点測量 基準点測量	3級 4級	12点 58点	北海道上川総合振興局 助言 A0237	株式会社北開測地	R3.7.27 R4.2.15	187962
北海道	東神楽町 一部	河川管理	基準点測量 基準点測量	2級 3級	1点 1点	北海道開発局旭川開発建設部 助言 A0239	株式会社測新開発	R3.7.27 R3.11.12	187964
北海道	深川市 一部	土地改良	基準点測量 基準点測量	2級 3級	1点 1点	北海道空知総合振興局 助言 A0242	開成コンサルタント株式 会社	R3.7.27 R3.10.20	187973
北海道	訓子府町 一部	農地開発	基準点測量	3級	3点	北海道オホーツク総合振興局 助言 A0243	有限会社網走測量設計 社	R3.7.27 R3.11.1	187975
北海道	標茶町 一部	道路計画	基準点測量	2級	3点	北海道釧路総合振興局 助言 A0244	有限会社柴田測量社	R3.7.27 R3.12.10	187977
北海道	白老町 一部	河川計画	基準点測量	3級	2点	北海道胆振総合振興局 助言 A0249	株式会社伸栄コンサル ト	R3.7.27 R4.3.10	187991
北海道	西興部村 一部	道路計画	基準点測量	2級	4点	北海道開発局網走開発建設部 助言 A0250	大開技術コンサルタン ト株式会社	R3.7.27 R3.11.5	187995
北海道	美幌町 一部	河川管理	基準点測量	3級	1点	北海道開発局網走開発建設部 助言 A0251	大開技術コンサルタン ト株式会社	R3.7.27 R3.11.30	187997
北海道	仁木町 一部	河川計画	基準点測量	2級	1点	北海道後志総合振興局 助言 A0252	北山測量設計株式会社	R3.7.27 R3.11.10	187999
北海道	深川市 一部	ほ場整備	基準点測量	3級	10点	北海道空知総合振興局 助言 A0254	扇コンサル株式会社	R3.7.28 R4.2.10	188019
北海道	鷹栖町 一部	ほ場整備	基準点測量 基準点測量	3級 4級	11点 83点	北海道上川総合振興局 助言 A0255	株式会社三幸ランドブラ ンニング	R3.7.28 R4.2.15	188023
北海道	帯広市 一部	河川計画	基準点測量	2級	1点	北海道開発局帯広開発建設部 帯広河川事務所 助言 A0261	東和工研株式会社	R3.7.28 R3.10.15	188043
北海道	愛別町 一部	農地開発	基準点測量 基準点測量	2級 4級	13点 134点	北海道上川総合振興局 助言 A0263	やまざきコンサルタン ト株式会社	R3.7.28 R4.2.25	188060
北海道	愛別町 一部	農地開発	基準点測量 基準点測量	3級 4級	30点 106点	北海道上川総合振興局 助言 A0264	新栄コンサルタント株式 会社	R3.7.28 R4.2.25	188062
北海道	東川町 一部	農地開発	基準点測量 基準点測量	3級 4級	32点 94点	北海道上川総合振興局 助言 A0265	株式会社富士建設コン サル	R3.7.28 R4.2.15	188064
北海道	東川町 一部	農地開発	基準点測量 基準点測量	3級 4級	28点 89点	北海道上川総合振興局 助言 A0266	株式会社協和コンサル タント	R3.7.28 R4.2.15	188065
北海道	南幌町 一部	ほ場整備	基準点測量	3級	8点	北海道空知総合振興局 助言 A0267	岩見沢測量設計株式 会社	R3.7.28 R3.10.8	188066
北海道	上富良野町 一部	砂防計画	基準点測量 基準点測量	2級 3級	3点 3点	北海道上川総合振興局 助言 A0268	株式会社国策測量設計	R3.7.28 R3.12.20	188070
北海道	滝川市 一部	ほ場整備	基準点測量 基準点測量	3級 4級	7点 86点	北海道空知総合振興局 助言 A0269	やまざきコンサルタン ト株式会社	R3.7.28 R4.2.18	188074
北海道	恵庭市 一部	道路管理	基準点測量	3級	1点	北海道空知総合振興局 助言 A0270	北海道土木設計株式 会社	R3.7.28 R4.3.22	188076
北海道	苫小牧市 一部	河川計画	基準点測量 基準点測量	2級 3級	1点 1点	北海道胆振総合振興局 助言 A0271	株式会社桜井測量	R3.7.28 R3.11.10	188087
北海道	帯広市 一部	土地改良	基準点測量	2級	5点	北海道開発局帯広開発建設部 助言 A0272	株式会社アルト技研	R3.7.28 R4.2.9	188091
北海道	幕別町 一部	土地改良	基準点測量	3級	3点	北海道十勝総合振興局 助言 A0276	株式会社みずほ栄設計	R3.7.28 R4.2.18	188105
北海道	幕別町 一部	土地改良	基準点測量	3級	13点	北海道十勝総合振興局 助言 A0277	株式会社富士雄設計コ ンサルタント	R3.7.28 R4.2.28	188107
北海道	神恵内村 一部	道路台帳	基準点測量	3級	1点	北海道開発局小樽開発建設部 助言 A0286	株式会社サッコウ測地	R3.7.28 R3.8.30	188149
北海道	札幌市 一部	基準点管理	基準点測量	3級	33点	北海道札幌市 助言 A0283	和光技研株式会社	R3.7.30 R3.10.11	188120
北海道	洞爺湖町 一部	土地改良	基準点測量	2級	2点	北海道開発局室蘭開発建設部 助言 A0291	株式会社フロンティア技 研	R3.7.30 R3.12.10	188175
北海道	帯広市 一部	土地改良	基準点測量	2級	3点	北海道開発局帯広開発建設部 助言 A0293	株式会社ズコーシャ	R3.7.30 R3.12.17	188186
北海道	津別町 一部 美幌町 一部	道路計画	基準点測量	3級	3点	北海道開発局網走開発建設部 助言 A0304	サン技術コンサルタン ト株式会社	R3.8.3 R3.11.2	188250
北海道	壮瞥町 一部	道路計画	基準点測量	2級	2点	北海道開発局室蘭開発建設部 苫小牧道路事務所 助言 A0317	株式会社伸栄コンサル ト	R3.8.3 R3.11.25	188314
北海道	足寄町 一部	農地開発	基準点測量	3級	2点	北海道十勝総合振興局 助言 A0318	コスモ測量設計株式 会社	R3.8.3 R3.8.30	188320
北海道	今金町 一部	土地改良	基準点測量	3級	3点	北海道釧路総合振興局 助言 A0307	嵯峨秀栄測量設計株式 会社	R3.8.4 R4.2.4	188274
北海道	江別市 一部	ほ場整備	基準点測量	3級	5点	北海道石狩振興局 助言 A0308	株式会社東亜エンジニア リング	R3.8.4 R4.2.10	188277
北海道	今金町 一部	土地改良	基準点測量 基準点測量	3級 4級	33点 142点	北海道釧路総合振興局 助言 A0311	嵯峨秀栄測量設計株式 会社	R3.8.4 R4.2.4	188285

北海道	小清水町 一部	土地改良	基準点測量 基準点測量	2級 3級	4点 4点	北海道オホーツク総合振興局 助言 A0319	益村測量設計株式会社	R3.8.4 R4.2.10	188325
北海道	網走市 一部	道路計画	基準点測量 基準点測量	2級 3級	2点 1点	北海道オホーツク総合振興局 助言 A0320	有限会社藤原工産	R3.8.4 R3.11.1	188327
北海道	厚沢部町 一部	道路計画	基準点測量 基準点測量	2級 3級	3点 1点	北海道渡島総合振興局 助言 A0321	株式会社薄田測量設計 事務所	R3.8.4 R3.11.22	188330
北海道	釧路市 一部	道路計画	基準点測量	3級	2点	北海道釧路市 助言 A0322	株式会社郡土木コンサル タント	R3.8.4 R3.11.1	188333
北海道	釧路市 一部	ほ場整備	基準点測量	2級	3点	北海道開発局釧路開発建設部 助言 A0323	株式会社小出コンサル タント	R3.8.4 R4.2.25	188335
北海道	岩見沢市 一部	河川管理	基準点測量	1級	1点	北海道開発局札幌開発建設部 助言 A0325	スミセキ・ジオテク/株式 会社	R3.8.4 R3.10.25	188348
北海道	深川市 一部 妹背牛町 一部 殊父別町 一部	ほ場整備	基準点測量	3級	3点	北海道空知総合振興局 助言 A0327	技研測量設計株式会社	R3.8.4 R4.1.28	188351
北海道	深川市 一部	道路管理	基準点測量	3級	2点	北海道深川市 助言 A0328	技研測量設計株式会社	R3.8.4 R3.12.10	188375
北海道	妹背牛町 一部	ほ場整備	基準点測量	3級	5点	北海道空知総合振興局 助言 A0329	株式会社ルーラルエンジ ニア	R3.8.5 R3.9.30	188377
北海道	士別市 一部	ほ場整備	基準点測量	3級	4点	北海道上川総合振興局 助言 A0330	新栄コンサルタント株式 会社	R3.8.6 R4.3.18	188379
北海道	八雲町 一部	道路計画	基準点測量	3級	2点	北海道渡島総合振興局 助言 A0332	臥牛測量設計株式会社	R3.8.6 R4.1.11	188406
北海道	厚沢部町 一部	道路計画	基準点測量	3級	1点	北海道渡島総合振興局 助言 A0333	株式会社玉川測量設計 事務所	R3.8.6 R3.11.30	188407
北海道	帯広市 一部	土地改良	基準点測量	2級	3点	北海道開発局帯広開発建設部 助言 A0336	株式会社イーエス総合研 究所	R3.8.6 R4.2.9	188419
北海道	帯広市 一部	土地改良	基準点測量	2級	2点	北海道開発局帯広開発建設部 助言 A0337	株式会社ドボク管理	R3.8.6 R4.1.14	188422
北海道	北竜町 一部 雨竜町 一部	ほ場整備	基準点測量 基準点測量	2級 3級	1点 25点	北海道空知総合振興局 助言 A0339	技研測量設計株式会社	R3.8.6 R4.3.10	188437
北海道	幌加内町 一部	道路管理	基準点測量	2級	2点	北海道上川総合振興局 助言 A0340	株式会社イズム・グリー ン	R3.8.6 R3.11.30	188439
北海道	札幌市 一部	基準点管理	基準点測量	3級	33点	北海道札幌市 助言 A0344	株式会社開発調査研 究所	R3.8.10 R3.10.11	188458
北海道	八雲町 一部	道路管理	基準点測量	3級	4点	北海道開発局函館開発建設部 助言 A0346	株式会社東蘭開発	R3.8.10 R4.1.25	188468
北海道	倶知安町 一部	道路台帳	基準点測量	2級	3点	北海道開発局小樽開発建設部 助言 A0347	スミセキ・ジオテク/株式 会社	R3.8.10 R3.10.28	188486
北海道	せたな町 一部 福島町 一部	道路管理	基準点測量	3級	5点	北海道開発局函館開発建設部 助言 A0345	アース測量設計株式 会社	R3.8.11 R4.1.14	188464
北海道	深川市 一部	河川管理	基準点測量	1級	2点	北海道開発局札幌開発建設部 助言 A0349	株式会社東亜エンジニア リング	R3.8.11 R3.12.2	188492
北海道	函館市 一部	ほ場整備	基準点測量 基準点測量	2級 3級	10点 12点	北海道渡島総合振興局 助言 A0350	アース測量設計株式 会社	R3.8.11 R4.3.16	188496
北海道	今金町 一部	土地改良	基準点測量 基準点測量	3級 4級	34点 113点	北海道樺山振興局 助言 A0352	北日本測地株式会社	R3.8.11 R4.2.10	188526
北海道	白老町 一部	道路管理	基準点測量	3級	3点	北海道胆振総合振興局 助言 A0353	株式会社伸栄コンサル タント	R3.8.11 R3.10.20	188531
北海道	岩見沢市 一部	河川管理	基準点測量	1級	2点	北海道開発局札幌開発建設部 助言 A0354	北成コンサルタント株式 会社	R3.8.11 R3.12.9	188533
北海道	長万部町 一部	都市計画	基準点測量	3級	2点	北海道長万部町 助言 A0355	株式会社復建エンジニア リング	R3.8.11 R4.3.31	188541
北海道	標茶町 一部	道路計画	基準点測量	2級	1点	北海道標茶町 助言 A0356	東邦コンサルタント株式 会社	R3.8.11 R3.11.29	188547
北海道	石狩市 一部	道路管理	基準点測量	3級	2点	北海道開発局札幌開発建設部 助言 A0358	大西測量設計株式会社	R3.8.11 R3.11.19	188569
北海道	釧路市 一部	ほ場整備	基準点測量	2級	4点	北海道開発局釧路開発建設部 助言 A0359	サン技術コンサルタント 株式会社	R3.8.11 R4.2.4	188579
北海道	釧路市 一部	ほ場整備	基準点測量	2級	2点	北海道開発局釧路開発建設部 助言 A0360	株式会社小出コンサル タント	R3.8.11 R4.2.18	188581
北海道	足寄町 一部	土地改良	基準点測量	2級	14点	北海道十勝総合振興局 助言 A0361	パブリックコンサルタント 株式会社	R3.8.11 R4.2.18	188591
北海道	深川市 一部	河川管理	基準点測量 基準点測量	1級 3級	2点 1点	北海道開発局札幌開発建設部 助言 A0364	明成コンサルタント株式 会社	R3.8.12 R3.11.8	188620
北海道	清水町 一部	砂防計画	基準点測量	3級	1点	北海道十勝総合振興局 助言 A0365	株式会社北海道技術コ ンサルタント	R3.8.12 R3.12.1	188622
北海道	清水町 一部	砂防計画	基準点測量	3級	2点	北海道十勝総合振興局 助言 A0366	日本データサービス株式 会社	R3.8.12 R3.12.15	188624
北海道	蘭越町 一部	ほ場整備	基準点測量 基準点測量	3級 4級	1点 8点	北海道後志総合振興局 助言 A0369	明和測量工業株式 会社	R3.8.16 R3.11.10	188676
北海道	枝幸町 一部	道路管理	基準点測量	2級	1点	北海道宗谷総合振興局 助言 A0370	新栄コンサルタント株式 会社	R3.8.16 R3.11.1	188684
北海道	蘭越町 一部	ほ場整備	基準点測量	3級	15点	北海道後志総合振興局 助言 A0334	株式会社ルーラルエンジ ニア	R3.8.17 R3.12.10	188408
北海道	余市町 一部	砂防計画	基準点測量	3級	1点	北海道後志総合振興局 助言 A0372	共和コンサルタント株式 会社	R3.8.20 R4.2.21	188763
北海道	浦幌町 一部	河川管理	基準点測量	2級	2点	北海道開発局帯広開発建設部 助言 A0373	株式会社旭広尾エンジ ニア	R3.8.23 R3.10.12	188768
北海道	大空町 一部 網走市 一部	道路計画	数値図化	1000	10.2km ²	北海道開発局網走開発建設部 助言 A0377	中日本航空株式会社	R3.8.30 R3.12.17	188809
北海道	遠軽町 一部	道路計画	基準点測量 水準測量	2級 3級	13点 20.772km	北海道開発局網走開発建設部 助言 A0378	株式会社北社設計	R3.8.30 R3.12.15	188836
北海道	士別市 一部	ほ場整備	基準点測量	3級	4点	北海道上川総合振興局 助言 A0381	旭川設計測量株式 会社	R3.8.30 R4.3.18	188870
北海道	洞爺湖町 一部	土地改良	基準点測量	2級	3点	北海道胆振総合振興局 助言 A0383	株式会社北海道農業建 設コンサルタント	R3.8.30 R4.2.28	188877
北海道	苫小牧市 一部	基準点管理	基準点測量	3級	2点	北海道苫小牧市 助言 A0384	株式会社トータル測量設 計	R3.8.30 R3.12.10	188880
北海道	枝幸町 一部	道路台帳	基準点測量	2級	2点	北海道開発局稚内開発建設部 助言 A0385	北陽測量設計株式 会社	R3.8.30 R3.11.12	188900
北海道	札幌市 一部	都市計画	基準点測量 水準測量(GNSS)	2級 3級	9点 4点	北海道開発局札幌開発建設部 助言 A0389	大関技術コンサルタント 株式会社	R3.9.1 R3.9.30	188916
北海道	東川町 一部	河川管理	基準点測量	2級	1点	北海道開発局旭川開発建設部 助言 A0391	株式会社測新開発	R3.9.1 R3.11.12	188929
北海道	栗山町 一部	河川管理	基準点測量	2級	3点	北海道空知総合振興局 助言 A0392	鎌戸測量設計株式 会社	R3.9.1 R3.11.30	188931
北海道	釧路市 一部	ほ場整備	基準点測量	2級	4点	北海道開発局釧路開発建設部 助言 A0395	北王コンサルタント株式 会社	R3.9.1 R4.2.18	188940
北海道	釧路町 一部 厚岸町 一部 羅臼町 一部	道路計画	数値図化	2500	23.68km ²	北海道開発局釧路開発建設部 助言 A0397	株式会社北海道朝日航 洋	R3.9.1 R3.11.5	188945
北海道	小清水町 一部	河川計画	基準点測量	3級	5点	北海道開発局網走開発建設部 助言 A0398	株式会社ズコーシャ	R3.9.1 R3.12.15	188946
北海道	上川町 一部	道路管理	基準点測量	3級	2点	北海道上川総合振興局 助言 A0400	株式会社東亜エンジニア リング	R3.9.1 R3.11.10	188981
北海道	北見市 一部	土地改良	基準点測量	3級	1点	北海道オホーツク総合振興局 助言 A0401	株式会社アース設計事 務所	R3.9.1 R4.2.21	188983
北海道	厚岸町 一部	道路計画	基準点測量 基準点測量	2級 4級	11点 242点	北海道開発局釧路開発建設部 助言 A0402	株式会社松木測量設計	R3.9.2 R3.12.6	188995
北海道	栗山町 一部	河川管理	基準点測量	2級	2点	北海道空知総合振興局 助言 A0403	東工開発株式会社	R3.9.6 R3.11.30	189011
北海道	岩内町 一部	基準点管理	基準点測量 基準点測量	2級 3級	1点 1点	北海道岩内町 助言 A0405	株式会社牧野測量	R3.9.6 R3.11.30	189016
北海道	せたな町 一部	河川管理	基準点測量	2級	2点	北海道渡島総合振興局 助言 A0411	エイコー技研株式 会社	R3.9.6 R4.3.22	189066
北海道	新十津川町 一部	ほ場整備	基準点測量	3級	1点	北海道空知総合振興局 助言 A0409	フィールドジャパン株式 会社	R3.9.8 R3.12.10	189059
北海道	北竜町 一部	ほ場整備	基準点測量	3級	22点	北海道空知総合振興局 助言 A0410	ダイシン設計株式 会社	R3.9.8 R4.3.10	189061
北海道	稚内市 一部	海岸保全	基準点測量	2級	1点	北海道宗谷総合振興局 助言 A0412	北裕建設コンサルタント 株式会社	R3.9.8 R3.11.10	189122
北海道	大空町 一部	土地改良	既成図数値化	5000	21.2km ²	北海道開発局網走開発建設部 助言 A0413	株式会社シン技術コンサル タント	R3.9.8 R4.2.8	189124

北海道	枝幸町 一部 稚内市 一部	道路管理	基準点測量	2級	3点	北海道開発局稚内開発建設部 助言 A0416	株式会社協和コンサルタン ト	R3.9.8 R3.12.9	189129
北海道	岩内町 一部	道路管理	基準点測量	3級	2点	北海道後志総合振興局 助言 A0419	有限会社柴崎測量	R3.9.8 R3.11.30	189134
北海道	津別町 一部	道路計画	基準点測量 基準点測量	2級 3級	1点 1点	北海道オホーツク総合振興局 助言 A0422	株式会社シビテック	R3.9.10 R3.11.30	189182
北海道	帯広市 一部	河川管理	基準点測量 基準点測量 基準点測量	2級 3級 4級	1点 2点 18点	北海道開発局帯広開発建設部 助言 A0423	北王コンサルタント株式 会社	R3.9.10 R3.11.18	189186
北海道	小樽市 一部	ほ場整備	基準点測量 基準点測量	2級 3級	1点 1点	北海道後志総合振興局 助言 A0424	オオハシコンサルタント 株式会社	R3.9.10 R3.11.8	189192
北海道	別海町 一部	道路計画	基準点測量	2級	1点	北海道釧路総合振興局 助言 A0425	株式会社ケント技研	R3.9.10 R4.1.11	189194
北海道	清水町 一部 芽室町 一部 更別村 一部	河川管理	基準点測量	2級	10点	北海道開発局帯広開発建設部 助言 A0428	株式会社ズコーシャ	R3.9.10 R4.2.25	189206
北海道	鹿追町 一部	河川管理	基準点測量	3級	2点	北海道十勝総合振興局 助言 A0433	北海道キング設計株式 会社	R3.9.13 R4.1.20	189239
北海道	帯広市 一部	土地改良	基準点測量	2級	3点	北海道開発局帯広開発建設部 助言 A0434	NTCコンサルタンツ株式 会社	R3.9.13 R4.2.25	189243
北海道	士別市 一部	ほ場整備	基準点測量	3級	4点	北海道上川総合振興局 助言 A0438	やまざきコンサルタント株 式会社	R3.9.14 R4.3.18	189265
北海道	上士幌町 一部 足寄町 一部	土地改良	基準点測量	2級	7点	北海道十勝総合振興局 助言 A0441	北王コンサルタント株式 会社	R3.9.14 R4.2.18	189302
北海道	清水町 一部	砂防計画	基準点測量	3級	2点	北海道十勝総合振興局 助言 A0442	高橋測量設計株式会社	R3.9.14 R3.9.17	189341
北海道	七飯町 一部 北斗市 一部	ほ場整備	基準点測量	3級	13点	北海道渡島総合振興局 助言 A0443	株式会社シバンス	R3.9.15 R3.11.10	189342
北海道	本別町 一部	道路台帳	基準点測量 基準点測量 基準点測量	2級 3級 4級	1点 2点 14点	北海道開発局帯広開発建設部 助言 A0444	株式会社ズコーシャ	R3.9.15 R3.12.2	189348
北海道	音威子府村 一部	道路管理	基準点測量	2級	2点	北海道音威子府村 助言 A0437	ダイシン設計株式会社	R3.9.17 R4.3.10	189260
北海道	中川町 一部	道路管理	基準点測量	3級	3点	北海道開発局旭川開発建設部 助言 A0440	東光コンサルタント株式 会社	R3.9.17 R4.3.2	189291
北海道	別海町 一部	土地改良	基準点測量	2級 4級	1点 13点	北海道開発局釧路開発建設部 助言 A0449	富洋設計株式会社	R3.9.17 R4.2.10	189447
北海道	札幌市 一部	地盤変動 調査	水準測量	1級	84.3km	北海道札幌市 助言 A0452	スミセキ・ジオテクノ株式 会社	R3.9.17 R4.2.21	189467
北海道	幕別町 一部	下水道計 画	基準点測量	3級	9点	北海道幕別町 助言 A0455	北王コンサルタント株式 会社	R3.9.17 R4.3.10	189501
北海道	別海町 一部	土地改良	基準点測量	4級	45点	北海道開発局釧路開発建設部 助言 A0450	株式会社ズコーシャ	R3.9.27 R4.2.18	189449
北海道	倶知安町 一部 ニセコ町 一部 蘭越町 一部	道路計画	数値撮影(デジタル) 数値図化	地上面素寸法16cm 1000	12.4km ² 12.4km ²	北海道開発局小樽開発建設部 助言 A0459	アジア航測株式会社	R3.9.27 R4.2.28	189518
北海道	江差町 一部	道路計画	基準点測量	3級	4点	北海道渡島総合振興局 助言 A0460	パブリックコンサルタント 株式会社	R3.9.27 R4.1.20	189531
北海道	小樽市 一部	道路管理	基準点測量	3級	2点	北海道開発局小樽開発建設部 助言 A0461	大開技術コンサルタント 株式会社	R3.9.27 R3.10.14	189534
北海道	士別市 一部	下水道管 理	基準点測量	3級	1点	北海道士別市 助言 A0462	株式会社アクセスフィー ルド	R3.9.28 R3.10.30	189551
北海道	標葉町 一部	農地開発	基準点測量	3級	4点	北海道釧路総合振興局 助言 A0466	株式会社小出コンサルタ ント	R3.9.28 R3.10.29	189570
北海道	札幌市 一部	基準点管 理	基準点測量 基準点測量	2級 3級	4点 23点	北海道札幌市 助言 A0470	日測技研株式会社	R3.9.28 R3.11.30	189583
北海道	別海町 一部	道路計画	基準点測量 基準点測量	2級 3級	1点 1点	北海道釧路総合振興局 助言 A0477	株式会社東亜エンジニア リング	R3.9.29 R4.1.31	189645
北海道	旭川市 一部 美瑛町 一部	河川管理	航空レーザ測深	1000	5.69km ²	北海道開発局旭川開発建設部 旭川河川事務所 助言 A0445	アジア航測株式会社	R3.10.1 R4.2.28	189350
北海道	余市町 一部	海岸保全	基準点測量	3級	1点	北海道後志総合振興局 助言 A0481	株式会社アルファ水工コ ンサルタンツ	R3.10.1 R3.10.31	189655
北海道	倶知安町 一部	土地改良	基準点測量	2級	4点	北海道開発局小樽開発建設部 助言 A0485	株式会社フロンティア技 研	R3.10.1 R3.12.1	189707
北海道	芽室町 一部	土地改良	基準点測量	3級	4点	北海道十勝総合振興局 助言 A0475	株式会社ホーエイ	R3.10.4 R3.11.19	189642
北海道	新ひだか町 一部	道路計画	基準点測量	2級	2点	北海道胆振総合振興局 助言 A0491	株式会社細道コンサルタ ント	R3.10.4 R4.1.20	189762
北海道	更別村 一部	土地改良	基準点測量	1級	1点	北海道十勝総合振興局 助言 A0496	有限会社福岡測量設計 事務所	R3.10.4 R3.12.10	189805
北海道	幌加内町 一部	河川計画	基準点測量	3級	3点	北海道上川総合振興局 助言 A0493	株式会社三洋コンサルタ ント	R3.10.6 R4.2.10	189789
北海道	幌加内町 一部	河川計画	基準点測量	3級	2点	北海道上川総合振興局 助言 A0494	旭川設計測量株式会社	R3.10.6 R4.2.10	189791
北海道	幌加内町 一部	河川計画	基準点測量	3級	3点	北海道上川総合振興局 助言 A0495	株式会社ヒロノ測建	R3.10.6 R4.2.10	189794
北海道	別海町 一部	土地改良	基準点測量	4級	47点	北海道開発局釧路開発建設部 助言 A0500	株式会社フロンティア技 研	R3.10.6 R4.2.18	189864
北海道	白糠町 一部	砂防計画	基準点測量	2級	1点	北海道釧路総合振興局 助言 A0502	株式会社小出コンサルタ ント	R3.10.6 R3.11.30	189882
北海道	苫小牧市 一部	基準点管 理	基準点測量	3級	2点	北海道苫小牧市 助言 A0499	有限会社小川測建コン サルタンツ	R3.10.8 R3.12.6	189823
北海道	大空町 一部 津別町 一部 美瑛町 一部	河川管理	河川測量		72.5km	北海道開発局網走開発建設部 助言 A0504	株式会社タナコンサルタ ント	R3.10.8 R3.12.10	189923
北海道	札幌市 一部	基準点管 理	基準点測量 基準点測量	2級 3級	4点 20点	北海道札幌市 助言 A0506	スミセキ・ジオテクノ株式 会社	R3.10.8 R4.1.14	189957
北海道	奈井江町 一部	道路管理	基準点測量	3級	2点	北海道空知総合振興局 助言 A0507	北海道土木設計株式会 社	R3.10.8 R4.3.22	189986
北海道	下川町 一部	河川管理	基準点測量	3級	8点	北海道開発局旭川開発建設部 助言 A0508	荒木測量設計株式会社	R3.10.13 R3.12.10	189993
北海道	中川町 一部	道路管理	基準点測量	4級	114点	北海道開発局旭川開発建設部 助言 A0510	東光コンサルタント株式 会社	R3.10.13 R4.3.2	190066
北海道	千歳市 一部	基準点管 理	基準点測量	3級	1点	北海道千歳市 助言 A0511	有限会社坂口測量	R3.10.15 R3.12.24	190140
北海道	札幌市 一部	基準点管 理	基準点測量	2級	8点	北海道札幌市 助言 A0515	建基コンサルタント株式 会社	R3.10.18 R3.12.24	190149
北海道	雨竜町 一部	道路管理	基準点測量	2級	2点	北海道空知総合振興局 助言 A0520	株式会社シビテック	R3.10.20 R4.3.22	190210
北海道	浦河町 一部	ほ場整備	基準点測量	3級	1点	北海道日高振興局 助言 A0521	有限会社北斗開発測量	R3.10.20 R4.1.31	190214
北海道	鶴居村 一部	道路計画	基準点測量	3級	1点	北海道釧路総合振興局 助言 A0522	株式会社シビテック	R3.10.20 R4.2.10	190218
北海道	新冠町 一部	ほ場整備	基準点測量	3級	4点	北海道日高振興局 助言 A0524	有限会社京谷測量	R3.10.22 R4.1.31	190310
北海道	増毛町 一部	環境調査	基準点測量	2級	2点	北海道増毛町 助言 A0527	小杉測量設計株式会社	R3.10.25 R4.2.28	190364
北海道	白老町 一部	地区区分 整理	基準点測量 基準点測量	2級 3級	1点 1点	北海道白老町 助言 A0535	株式会社タナコンサルタ ント	R3.10.29 R4.1.20	190475
北海道	登別市 一部	ほ場整備	基準点測量	3級	2点	北海道胆振総合振興局 助言 A0537	道建コンサルタント株式 会社	R3.10.29 R4.1.28	190500
北海道	網走市 一部	河川管理	基準点測量	2級	6点	北海道オホーツク総合振興局 助言 A0538	大起コンサルタント株式 会社	R3.10.29 R4.3.10	190511
北海道	伊達市 一部	海岸保全	基準点測量	2級	2点	北海道胆振総合振興局 助言 A0539	株式会社協和コンサルタ ント	R3.10.29 R4.2.21	190561
北海道	音更町 一部	道路計画	基準点測量 基準点測量	2級 3級	1点 2点	北海道十勝総合振興局 助言 A0540	株式会社構研エンジニア リング	R3.10.29 R4.2.21	190563
北海道	千歳市 一部	基準点管 理	基準点測量	3級	1点	北海道千歳市 助言 A0541	有限会社坂口測量	R3.10.29 R3.12.20	190565
北海道	北広島市 一部	基準点管 理	基準点測量	2級	1点	北海道北広島市 助言 A0543	テーエス測量設計株式 会社	R3.10.29 R3.11.30	190578

北海道	上砂川町 一部	砂防計画	基準点測量	3級	4点	北海道空知総合振興局 助言 A0546	日測技研株式会社	R3.11.1 R4.2.21	190609
北海道	清水町 一部	砂防計画	基準点測量	2級	2点	北海道十勝総合振興局 助言 A0548	株式会社中央エンジニア	R3.11.4 R4.1.20	190629
北海道	むかわ町 一部	河川管理	基準点測量	2級	1点	北海道胆振総合振興局 助言 A0551	株式会社山口技研コン サルタント	R3.11.4 R4.3.10	190689
北海道	函館市 一部	海岸保全	基準点測量	2級	2点	北海道渡島総合振興局 助言 A0552	株式会社ホクスイ設計コ ンサル	R3.11.4 R4.3.10	190703
北海道	名寄市 一部	河川管理	基準点測量	3級	3点	北海道上川総合振興局 助言 A0553	株式会社三洋コンサル タント	R3.11.4 R4.2.28	190745
北海道	豊頃町 一部	河川管理	基準点測量	3級	1点	北海道十勝総合振興局 助言 A0561	有限会社新東測量設計 社	R3.11.12 R4.1.11	190871
北海道	本別町 一部	道路計画	基準点測量	2級	1点	北海道十勝総合振興局 助言 A0562	株式会社安井測量設計 事務所	R3.11.12 R4.3.10	190873
北海道	浦幌町 一部	河川管理	基準点測量	3級	1点	北海道十勝総合振興局 助言 A0563	コスモ測量設計株式会 社	R3.11.12 R3.12.20	190875
北海道	稚内市 一部	土地改良	基準点測量	2級	2点	北海道開発局稚内開発建設部 助言 A0570	富洋設計株式会社	R3.11.15 R3.12.31	190963
北海道	奈井江町 一部	道路管理	基準点測量	3級	5点	北海道空知総合振興局 助言 A0583	北海道土木設計株式会 社	R3.11.24 R4.2.17	191168
北海道	新ひだか町 一部	海岸保全	基準点測量	3級	1点	北海道胆振総合振興局 助言 A0584	明成コンサルタント株式 会社	R3.11.24 R4.3.10	191170
北海道	小樽市 一部	砂防計画	基準点測量	3級	2点	北海道後志総合振興局 助言 A0585	タカ企画株式会社	R3.11.24 R4.2.10	191186
北海道	北見市 一部	河川管理	基準点測量	2級	4点	北海道オホーツク総合振興局 助言 A0594	株式会社北社設計	R3.11.30 R4.2.21	191397
北海道	北見市 一部	河川管理	基準点測量	2級	3点	北海道オホーツク総合振興局 助言 A0595	益村測量設計株式会社	R3.11.30 R4.2.21	191400
北海道	室蘭市 一部	河川管理	基準点測量	3級	2点	北海道胆振総合振興局 助言 A0597	共和コンサルタント株式 会社	R3.12.6 R4.3.22	191457
北海道	安平町 一部	河川管理	基準点測量	2級	1点	北海道胆振総合振興局 助言 A0598	株式会社大久保測量	R3.12.6 R4.2.21	191478
北海道	千歳市 一部	土地区画 整理	基準点測量	3級	3点	千歳市あすき西土地区画整理 施行認可申請者 助言 A0610	都市企画設計株式会社	R3.12.15 R4.8.20	191681
北海道	名寄市 一部	道路管理	基準点測量	3級	1点	北海道名寄市 助言 A0621	株式会社三洋コンサル タント	R3.12.22 R4.1.29	192969
北海道	苫小牧市 一部	基準点管 理	基準点測量	2級	1点	北海道苫小牧市 助言 A0622	有限会社幸起測量設計	R3.12.24 R4.2.14	193032
北海道	函館市 一部	道路計画	基準点測量	3級	1点	北海道函館市 助言 A0624	川端測量設計株式会社	R4.1.14 R4.3.25	193184
北海道	豊富町 一部	道路計画	基準点測量	3級	1点	北海道宗谷総合振興局 助言 A0627	宗谷測量株式会社	R4.1.25 R4.3.10	193464
北海道	苫小牧市 一部	基準点管 理	基準点測量	3級	4点	北海道苫小牧市 助言 A0628	株式会社山口技研コン サルタント	R4.2.1 R4.3.30	193553

東北地方

都道府県名	測量地域	測量目的	測量種別	縮尺・等級	事業量	測量計画機関(助言番号)	測量作業機関	実施時期	ID
青森県	階上町 一部	都市計画	修正測量	2500	3.35km	青森県階上町助言 B0338	株式会社バスコ	R1.7.3 R3.3.31	185788
青森県	青森市 一部	都市計画	数値撮影(デジタル) 同時調整	地上面素寸法16cm 1000	288.96km ² 288.96km ²	青森県青森市助言 B0038	株式会社バスコ	R2.5.18 R3.3.31	179596
青森県	八戸市 全域	地盤変動観測	水準測量	1級	89.5km	青森県八戸市助言 B0272	株式会社館建設コンサルタント	R2.9.25 R3.3.31	184276
青森県 岩手県 秋田県 山形県 福島県	全域	河川計画	航空レーザ測量	1000	770km ²	東北地方整備局助言 B0337	国際航業株式会社 朝日航洋株式会社	R2.9.30 R3.3.25	185785
青森県	青森市 一部	その他	基準点測量	4級	276点	法務省青森地方務局助言 B0204	有限会社蝦名測量事務所	R2.10.5 R3.2.26	182967
青森県	階上町 一部 五戸町 一部 おいらせ町 一部 東北町 一部 七戸町 一部 平内町 一部 八戸市 一部 野田村 一部 一戸町 一部 矢巾町 一部 平泉町 一部 奥州市 一部 岩手町 一部 久慈市 一部 一関市 一部 山元町 一部 花巻市 一部 大河原町 一部 利府町 一部 名取市 一部 丸森町 一部 真空川町 一部 岩沼市 一部 新庄市 一部 塩竈市 一部 湯沢市 一部 山形市 一部 双葉町 一部 庄内町 一部 広野町 一部 東根市 一部	道路計画	MMS計測	500	1520.6km	東北地方整備局道路部交通対策課助言 B0224	株式会社バスコ	R2.10.14 R3.2.26	183299
岩手県	東北町 一部 六戸町 一部 野辺地町 一部 十和田市 一部 青森市 一部 普代村 一部 洋野町 一部 紫波町 一部 金ヶ崎町 一部 二戸市 一部 滝沢市 一部 北上市 一部 遠野市 一部 亶理町 一部 盛岡市 一部								
宮城県	東松島市 一部 松島町 一部 白石市 一部 柴田町 一部 金山町 一部 多賀城市 一部								
秋田県 山形県 福島県	大熊町 一部 戸沢村 一部 平田村 一部 天童市 一部								
青森県	青森市 一部	道路台帳	基準点測量 基準点測量 数値図化 数値図化	3級 4級 500 1000	5点 84点 0.128km ² 0.006km ²	青森県青森市助言 B0241	株式会社しんとう計測	R2.10.16 R3.3.19	183650
青森県	五所川原市 一部 つがる市 一部	河川管理	基準点測量	3級	10点	東北地方整備局青森河川国道事務所助言 B0274	東信技術株式会社	R2.11.19 R3.1.29	184346
青森県	鶴田町 一部	河川管理	基準点測量 水準測量	3級 3級	1点 6.072km	東北地方整備局青森河川国道事務所助言 B0276	北村技術株式会社	R2.12.27 R3.2.26	184496
青森県	五所川原市 一部	河川管理	基準点測量	2級	3点	東北地方整備局青森河川国道事務所助言 B0283	株式会社コサカ技研	R2.12.7 R3.2.10	184595
青森県	八戸市 一部	基準点管理	復旧測量(基準点) 基準点測量	街区多角点(再設) 3級	1点 1点	青森県八戸市助言 B0304	株式会社春秋	R2.12.26 R3.3.25	185244
青森県	八戸市 一部	基準点管理	復旧測量(基準点)	3級(改測)	1点	青森県八戸市助言 B0286	かりや測量設計事務所	R3.1.4 R3.1.29	184769
青森県 岩手県 宮城県 福島県	全域	河川計画	航空レーザ測量	1000	786.94km ²	東北地方整備局助言 B0336	株式会社バスコ アジア航測株式会社 中日本航空株式会社	R3.3.4 R3.3.25	185783
青森県	八戸市 一部	基準点管理	復旧測量(基準点)	街区多角点(再設)	1点	青森県八戸市助言 B0017	株式会社興和	R3.5.17 R3.8.31	186320
青森県	むつ市 一部	河川管理	航空レーザ測深	1000	3.1km ²	青森県助言 B0080	アジア航測株式会社	R3.5.19 R3.12.24	187243
青森県	六ヶ所村 一部 東北町 一部 三沢市 一部	河川管理	航空レーザ測深	500	13.3km ²	東北地方整備局高瀬川河川事務所助言 B0040	株式会社バスコ	R3.5.20 R3.8.31	186569
青森県	青森市 一部	河川管理	航空レーザ測量 航空レーザ測深	1000 1000	1.3km ² 1.3km ²	青森県助言 B0056	朝日航洋株式会社	R3.5.21 R3.12.24	186872
青森県	東北町 一部 七戸町 一部	その他	航空レーザ測深	1000	12.41km ²	青森県上北地域民局助言 B0153	国際航業株式会社	R3.8.18 R4.1.31	188777
青森県	つがる市 一部 五所川原市 一部	河川管理	基準点測量	3級	10点	東北地方整備局青森河川国道事務所助言 B0187	株式会社大成コンサル	R3.9.10 R3.12.10	189146
青森県	八戸市 一部	基準点管理	復旧測量(基準点)	街区多角点(再設)	1点	青森県八戸市助言 B0238	株式会社興和	R3.11.1 R4.1.31	190129
青森県	八戸市 一部	基準点管理	復旧測量(基準点)	街区多角点(再設)	1点	青森県八戸市助言 B0267	株式会社興和	R3.11.1 R3.12.24	190594
青森県	八戸市 一部	基準点管理	復旧測量(基準点)	3級(移設)	2点	青森県八戸市助言 B0346	株式会社春秋	R3.11.20 R4.2.17	191769
岩手県	盛岡市 一部	ダム計画	航空レーザ測量	1000	4km ²	岩手県盛岡広域振興局土木部築川ダム建設事務所助言 B0259	株式会社タックエンジニアリング	R1.10.2 R3.3.31	176273
岩手県	宮古市 一部	その他	基準点測量 基準点測量	3級 4級	15点 292点	法務省盛岡地方務局助言 B0288	有限会社山本測量設計	R1.10.20 R2.2.28	177021
岩手県	盛岡市 一部	その他	基準点測量	4級	364点	法務省盛岡地方務局助言 B0291	株式会社L&H	R1.10.21 R2.2.28	177039
岩手県	一関市 一部 平泉町 一部	奥州市 一部 砂防計画	航空レーザ測量 数値撮影(デジタル) 同時調整	1000 地上面素寸法20cm 2500	594.2km ² 594.2km ² 594.2km ²	岩手県助言 B0016	国際航業株式会社	R2.3.23 R2.8.30	179165
岩手県	花巻市 一部 遠野市 一部 住田町 一部	北上市 一部 砂防計画	航空レーザ測量 数値撮影(デジタル) 同時調整	500 地上面素寸法20cm 2500	483.8km ² 483.8km ² 483.8km ²	岩手県助言 B0018	株式会社バスコ	R2.4.20 R2.7.31	179232
岩手県	岩手町 一部	道路台帳	基準点測量 基準点測量	2級 4級	5点 38点	岩手県盛岡広域振興局助言 B0100	株式会社タックエンジニアリング	R2.5.11 R3.3.15	180763
岩手県	八幡平市 一部	砂防計画	基準点測量 基準点測量 水準測量 現地測量(数値地形図作成) 路線測量	2級 4級 3級 500	3点 48点 5.8km 0.16km ² 1.5km	岩手県盛岡広域振興局助言 B0051	株式会社一測設計	R2.6.3 R3.3.22	179803
岩手県	盛岡市 一部	土地改良	基準点測量	2級	3点	農林水産省東北農政局岩手山麓農業水利事業所助言 B0059	日化エンジニアリング株式会社	R2.6.22 R3.2.26	179983
岩手県	北上市 全域	固定資産	数値撮影(デジタル) 同時調整 写真地図作成(デジタルオン)	地上面素寸法20cm 2500	262.99km ² 262.99km ² 262.99km ²	岩手県北上市助言 B0087	株式会社バスコ	R2.7.10 R3.3.19	180622
岩手県	八幡平市 一部	森林計画	航空レーザ測量	500	58km ²	岩手県八幡平市助言 B0088	株式会社バスコ	R2.7.10 R3.3.16	180624
岩手県	花巻市 一部	ほ場整備	基準点測量 数値図化	2級 1000	17点 5.9km ²	岩手県盛岡広域振興局助言 B0237	北栄調査設計株式会社	R2.7.10 R3.2.19	183556

岩手県	岩手町 一部	都市計画	数値図化 地形図等成果の座標補正	2500 2500	10.5km ² 10.5km ²	岩手県岩手町 助言 B0112	株式会社バスコ	R2.7.22 R3.3.25	181132
岩手県	住田町 一部	森林計画	航空レーザ測量	500	40km ²	岩手県住田町 助言 B0134	アジア航測株式会社	R2.7.22 R3.3.15	181672
岩手県	久慈市 一部	森林計画	航空レーザ測量	500	108.34km ²	岩手県久慈市 助言 B0165	株式会社バスコ	R2.7.31 R3.3.19	182304
岩手県	宮古市 一部	森林計画	航空レーザ測量	500	123.08km ²	岩手県宮古市 助言 B0164	株式会社バスコ	R2.8.4 R3.2.26	182296
岩手県	奥州市 一部	都市計画	地図編集 地図編集 地図編集	2500 5000 10000	48km ² 14.8km ² 21km ²	岩手県奥州市 助言 B0133	国際航業株式会社	R2.8.6 R3.3.15	181632
岩手県	山田町 一部	都市計画	基準点測量	3級	2点	岩手県山田町 助言 B0131	株式会社鈴木測量設計	R2.8.7 R2.11.24	181610
岩手県	宮古市 一部	道路台帳	MMS計測	500	0.66km ² 12.2km	東北地方整備局三陸国道事務所 助言 B0179	株式会社ダイワ技術 サービス 株式会社日本インシーク	R2.8.18 R3.2.26	182493
岩手県	宮古市 一部	道路台帳	MMS計測	500	0.791km ² 12km	東北地方整備局三陸国道事務所 助言 B0182	国際航業株式会社	R2.8.18 R3.2.26	182502
岩手県	野田村 一部 久慈市 一部	道路台帳	MMS計測	500	0.9km ² 9km	東北地方整備局三陸国道事務所 助言 B0196	株式会社バスコ	R2.8.18 R3.2.26	182846
岩手県	花巻市 一部 紫波町 一部 矢巾町 一部	河川計画	修正測量	2500	32.6km ²	東北地方整備局岩手河川国道 事務所 助言 B0128	朝日航洋株式会社	R2.8.19 R3.1.29	181575
岩手県	盛岡市 一部	森林計画	航空レーザ測量	500	183km ²	岩手県盛岡市 助言 B0132	株式会社バスコ	R2.8.21 R3.3.5	181627
岩手県	盛岡市 一部	土地区画 整理	基準点測量 基準点測量 現地測量(数値地形図作成)	3級 4級 500	9点 68点 0.05km ²	岩手県盛岡市 助言 B0122	昭和株式会社	R2.8.31 R3.3.31	181469
岩手県	宮古市 一部	道路計画	基準点測量	2級	4点	岩手県沿岸広域振興局土木部 宮古土木センター 助言 B0142	株式会社藤森測量設計	R2.8.31 R3.3.22	181790
岩手県	盛岡市 一部	土地区画 整理	基準点測量	2級	8点	岩手県盛岡市 助言 B0159	株式会社日測	R2.9.14 R3.3.18	182267
岩手県	一関市 一部	土地改良	基準点測量	2級	12点	岩手県南広域振興局農政部 一関農村整備センター 助言 B0161	株式会社土木技研	R2.9.16 R3.3.12	182273
岩手県	花巻市 一部	森林計画	航空レーザ測量	500	1.39km ²	岩手県 助言 B0176	株式会社バスコ	R2.9.17 R3.3.15	182475
岩手県	宮古市 一部	道路計画	基準点測量 基準点測量 基準点測量 基準点測量 水準測量 路線測量 UAVレーザ測量 地上レーザ測量(三次元点群) 数値図化	1級 2級 3級 4級 3級 500 500 500	2点 2点 3点 103点 19km 3.14km 0.41km ² 0.41km ² 0.03km ²	東北地方整備局三陸国道事務所 助言 B0195	株式会社タックエンジニアリング	R2.9.23 R3.3.31	182832
岩手県	盛岡市 一部	農地開発	航空レーザ測量	1000	0.57km ²	農林水産省東北農政局岩手山 麓農業水利事業所 助言 B0183	東北エンジニアリング株式 会社	R2.10.1 R2.12.25	182504
岩手県	一関市 一部	土地改良	基準点測量	2級	14点	岩手県南広域振興局 助言 B0203	株式会社藤森測量設計	R2.10.1 R3.3.19	182962
岩手県	奥州市 一部	都市計画	基準点測量 基準点測量 水準測量(GNSS)	2級 3級 3級	3点 8点 2点	岩手県奥州市 助言 B0219	玉野総合コンサルタント 株式会社	R2.10.9 R3.3.20	183244
岩手県	紫波町 一部	都市計画	数値図化	2500	6km ²	岩手県紫波町 助言 B0214	株式会社タックエンジニア リング	R2.10.16 R3.2.26	183178
岩手県	盛岡市 一部	土地改良	基準点測量	2級	10点	岩手県盛岡広域振興局 助言 B0232	北東北設計株式会社	R2.10.21 R3.3.10	183441
岩手県	奥州市 一部	道路台帳	基準点測量	2級	2点	東北地方整備局岩手河川国道 事務所 助言 B0269	北栄調査設計株式会社	R2.10.31 R3.2.26	184256
岩手県	軽米町 一部	道路計画	基準点測量 基準点測量	2級 3級	3点 2点	岩手県北広域振興局 助言 B0264	株式会社東開技術	R2.11.6 R3.2.25	184189
岩手県	二戸市 一部 八幡平市 一部	道路管理	基準点測量	2級	7点	東日本高速道路株式会社東北 支社盛岡管理事務所 助言 B0340	仙東技術株式会社	R2.11.10 R3.7.7	185821
岩手県	滝沢市 一部	砂防計画	基準点測量 基準点測量 現地測量(数値地形図作成)	3級 4級 500	3点 37点 0.08km ²	東北地方整備局岩手河川国道 事務所 助言 B0255	株式会社タックエンジニア リング	R2.11.16 R3.2.26	184002
岩手県	花巻市 一部	都市計画	修正測量	2500	9km ²	岩手県花巻市 助言 B0289	アジア航測株式会社	R2.11.20 R3.3.26	184860
岩手県	一関市 一部	土地改良	基準点測量	2級	1点	岩手県南広域振興局農政部 一関農村整備センター 助言 B0258	株式会社 防災技術コン サルタント	R2.11.24 R3.3.22	184086
岩手県	一関市 一部	土地改良	基準点測量	2級	10点	岩手県南広域振興局農政部 一関農村整備センター 助言 B0294	株式会社一測設計	R2.12.25 R3.2.15	185022
岩手県	陸前高田市 一部	土地区画 整理	基準点測量 基準点測量	3級 4級	12点 114点	岩手県陸前高田市 助言 B0316	玉野総合コンサルタント 株式会社	R3.1.4 R3.5.31	185494
岩手県	一関市 一部	土地改良	基準点測量	2級	2点	岩手県南広域振興局農政部 一関農村整備センター 助言 B0295	日本工営株式会社	R3.1.6 R3.6.30	185024
岩手県	遠野市 一部	ほ場整備	基準点測量	2級	7点	岩手県南広域振興局遠野農 林振興センター 助言 B0300	株式会社タックエンジニア リング	R3.1.13 R3.2.5	185156
岩手県	田野畑村 一部	河川管理	基準点測量 基準点測量	2級 2級(移設)	1点 1点	岩手県沿岸広域振興局土木部 岩手土木センター 助言 B0002	株式会社東開技術	R3.4.1 R3.7.31	186021
岩手県	奥州市 一部	都市計画	地図編集	10000	2151.1km ²	岩手県奥州市 助言 B0038	国際航業株式会社	R3.5.13 R3.10.29	186566
岩手県	雫石町 一部 八幡平市 一部	砂防計画	航空レーザ測量	1000	139km ²	東北地方整備局岩手河川国道 事務所 助言 B0311	国際航業株式会社	R3.5.18 R3.12.10	190967
岩手県	遠野市 一部	固定資産	数値撮影(デジタル) 同時調整	地上画素寸法15.7cm 1000	13.94km ² 13.94km ²	岩手県遠野市 助言 B0101	株式会社北日本朝日航 洋	R3.5.21 R4.1.31	187685
岩手県	滝沢市 一部	固定資産	数値撮影(デジタル) 同時調整	地上画素寸法16cm 1000	182.46km ² 182.46km ²	岩手県滝沢市 助言 B0079	株式会社北日本朝日航 洋	R3.5.27 R4.3.25	187213
岩手県	金ヶ崎町 一部	都市計画	数値図化	2500	18km ²	岩手県金ヶ崎町 助言 B0076	国際航業株式会社	R3.6.1 R3.11.26	187205
岩手県	花巻市 一部 紫波町 一部 矢巾町 一部	河川管理	修正測量	2500	33.6km ²	東北地方整備局岩手河川国道 事務所 助言 B0052	株式会社バスコ	R3.6.7 R3.11.30	186742
岩手県	一関市 一部	土地改良	基準点測量	2級	2点	岩手県南広域振興局農政部 一関農村整備センター 助言 B0119	株式会社東開技術	R3.6.21 R3.11.30	188180
岩手県	奥州市 一部	土地改良	基準点測量	2級	1点	岩手県南広域振興局 助言 B0135	株式会社東開技術	R3.8.3 R4.2.28	188474
岩手県	奥州市 一部	土地改良	基準点測量 復旧測量(基準点)	2級 2級(移設)	1点 2点	岩手県南広域振興局 助言 B0242	株式会社東開技術	R3.10.7 R4.3.7	190190
岩手県	北上市 一部	道路計画	用地測量		0.003km ²	東北地方整備局岩手河川国道 事務所 助言 B0335	株式会社菊池技研コン サルタント	R3.11.16 R4.1.21	191408
宮城県	大和町 一部	土地区画 整理	基準点測量 基準点測量 水準測量	2級 3級 3級	3点 7点 3.5km	大和町社の丘北部土地区画整 理組合 助言 B0197	東北都市整備株式会社	H29.9.25 H30.11.16	155816
宮城県	石巻市 一部	ほ場整備	基準点測量 基準点測量 基準点測量	2級 3級 4級	5点 28点 161点	宮城県東部地方振興事務所 助言 B0272	株式会社サトー技建	H30.9.27 R2.1.31	168975

宮城県	大郷町 一部	道路台帳	基準点測量	2級	3点	宮城県大郷町 助言 B0287	株式会社サトー技建	H30.12.27 H31.3.22	170203
宮城県	岩沼市 一部	ほ場整備	基準点測量 基準点測量 基準点測量	2級 3級 4級	4点 29点 212点	宮城県仙台地方振興事務所 助言 B0026	株式会社丹野測量設計	H31.1.17 R1.12.27	172202
宮城県	仙台市 一部	道路計画	基準点測量 基準点測量 基準点測量 水準測量 現地測量(数値地形図作成)	2級 3級 4級 3級 500	1点 2点 35点 3.8km 0.02km ²	東北地方整備局仙台河川国道事務所 助言 B0291	株式会社ニュージェック	H31.2.12 H31.3.15	170273
宮城県	利府町 一部	土地区画整理	基準点測量 水準測量	3級 3級	4点 6km	利府町新太子堂土地区画整理組合 助言 B0302	国際航業株式会社	H31.3.1 R2.12.25	170443
宮城県	利府町 一部	土地区画整理	基準点測量 水準測量	3級 3級	4点 3km	仙台市岩切羽黒前・利府町神谷沢土地区画整理組合準備委員会 助言 B0316	有限会社旭測量設計	H31.3.18 R1.6.30	171710
宮城県	岩沼市 一部	ほ場整備	基準点測量 基準点測量 基準点測量	2級 3級 4級	6点 39点 236点	宮城県仙台地方振興事務所 助言 B0032	株式会社大江設計	H31.3.29 R1.10.31	172255
宮城県	岩沼市 一部	ほ場整備	基準点測量 基準点測量 基準点測量	2級 3級 4級	4点 19点 98点	宮城県仙台地方振興事務所 助言 B0045	株式会社大江設計	H31.3.29 R1.10.31	172491
宮城県	石巻市 一部	土地区画整理	基準点測量 基準点測量	3級 4級	5点 70点	宮城県石巻市 助言 B0015	株式会社オオバ	R1.5.7 R2.9.30	172071
宮城県	七ヶ宿町 一部	ほ場整備	基準点測量 基準点測量	2級 4級	4点 44点	宮城県大原地方振興事務所 助言 B0064	株式会社大江設計	R1.6.10 R1.10.31	172680
宮城県	富谷市 一部 多賀城市 一部	道路計画	基準点測量 水準測量	3級 3級	10点 1.75km	東北地方整備局仙台河川国道事務所 助言 B0171	株式会社三協技術	R1.7.12 R1.10.31	174717
宮城県	栗原市 一部	道路計画	基準点測量 水準測量	2級 3級	3点 2.8km	東北地方整備局仙台河川国道事務所 助言 B0324	株式会社三協技術	R1.7.12 R2.2.25	177893
宮城県	女川町 一部	都市計画	修正測量 修正測量	2500 10000	35.2km ² 27.4km ²	宮城県女川町 助言 B0138	株式会社バスコ	R1.8.19 R3.3.12	181775
宮城県	岩沼市 一部	ほ場整備	基準点測量 基準点測量	3級 4級	4点 83点	宮城県仙台地方振興事務所 助言 B0303	株式会社佐藤土木測量設計事務所	R1.8.23 R3.2.26	177201
宮城県	山元町 一部	その他	航空レーザ測量	1000	7.24km ²	東北地方整備局仙台河川国道事務所 助言 B0130	国際航業株式会社	R1.8.31 R3.2.26	181603
宮城県	仙台市 一部	土地区画整理	基準点測量 基準点測量	2級 4級	9点 170点	宮城県仙台市 助言 B0237	株式会社復建技術コンサルタント	R1.9.30 R2.3.31	176003
宮城県	栗原市 一部	ほ場整備	基準点測量 基準点測量 基準点測量	2級 3級 4級	11点 17点 48点	宮城県北部地方振興事務所 助言 B0028	株式会社大江設計	R1.10.24 R2.10.30	179342
宮城県	石巻市 一部	土地区画整理	基準点測量 基準点測量	3級 4級	8点 69点	宮城県石巻市 助言 B0316	株式会社バスコ	R2.1.15 R3.3.31	177674
宮城県	石巻市 一部	土地改良	基準点測量 基準点測量	2級 4級	3点 36点	宮城県東部地方振興事務所 助言 B0372	株式会社北振技研	R2.3.23 R2.12.25	178976
宮城県	川崎町 一部 村田町 一部 蔵王町 一部 山形市 一部 山形市 一部	その他	航空レーザ測量	1000	264.4km ²	東北地方整備局新庄河川事務所 助言 B0278	株式会社バスコ	R2.3.26 R2.12.28	184513
宮城県	亶理町 一部	ほ場整備	基準点測量 基準点測量	3級 4級	10点 58点	宮城県仙台地方振興事務所 助言 B0050	岩倉測量設計株式会社	R2.3.28 R2.10.30	179802
宮城県	仙台市 一部	都市計画	数値図化	2500	3km ²	宮城県仙台市 助言 B0035	株式会社バスコ	R2.5.20 R3.3.31	179497
宮城県	登米市 一部	道路台帳	既成図数値化 数値図化 地形図等成果の座標補正	1000 1000 1000	132.33km ² 10.01km ² 132.33km ²	宮城県登米市 助言 B0084	国際航業株式会社	R2.6.9 R3.3.19	180480
宮城県	石巻市 一部	ほ場整備	基準点測量 基準点測量 基準点測量	2級 3級 4級	7点 18点 113点	宮城県東部地方振興事務所 助言 B0057	株式会社大江設計	R2.6.22 R3.1.29	179940
宮城県	気仙沼市 一部	土地区画整理	基準点測量	3級	10点	宮城県気仙沼市 助言 B0068	玉野総合コンサルタント株式会社	R2.6.22 R3.2.26	180127
宮城県	石巻市 一部	土地区画整理	基準点測量 基準点測量	2級 3級	2点 10点	宮城県石巻市 助言 B0063	国際航業株式会社	R2.7.1 R3.3.31	180107
宮城県	仙台市 一部	基準点管理	復旧測量(基準点)	3級(再設)	1点	宮城県仙台市水道局 助言 B0267	株式会社ダイワ技術サービス	R2.7.6 R3.3.31	184252
宮城県	仙台市 一部	基準点管理	復旧測量(基準点)	1級(改測)	1点	宮城県仙台市水道局 助言 B0331	有限会社オオツキ	R2.7.7 R3.3.31	185655
宮城県	気仙沼市 一部	都市計画	数値図化 数値図化	2500 10000	100.13km ² 100.13km ²	宮城県気仙沼市 助言 B0102	国際航業株式会社	R2.7.15 R3.3.31	180767
宮城県	丸森町 一部	砂防計画	数値撮影(デジタル)	地上画素寸法19.6cm	112.4km ²	東北地方整備局宮城南部復興事務所 助言 B0189	朝日航洋株式会社	R2.7.17 R3.1.29	182691
宮城県	丸森町 一部	砂防計画	航空レーザ測量	1000	235km ²	東北地方整備局宮城南部復興事務所 助言 B0190	朝日航洋株式会社	R2.7.17 R3.1.29	182693
宮城県	南三陸町 一部	土地改良	基準点測量	2級	2点	宮城県気仙沼地方振興事務所 助言 B0090	仙東技術株式会社	R2.7.20 R2.12.28	180632
宮城県	仙台市 一部	森林計画	航空レーザ測量	500	50.2km ²	宮城県仙台市 助言 B0113	株式会社バスコ	R2.7.27 R3.3.26	181140
宮城県	石巻市 一部	都市計画	修正測量 修正測量	2500 10000	223.3km ² 331km ²	宮城県石巻市 助言 B0127	株式会社バスコ	R2.8.3 R3.9.30	181573
宮城県	女川町 一部	道路計画	基準点測量	2級	1点	宮城県女川町 助言 B0192	株式会社アイネス	R2.8.5 R3.3.31	182725
宮城県	名取市 一部	道路計画	基準点測量	3級	6点	宮城県名取市 助言 B0143	国際航業株式会社	R2.8.7 R3.3.31	182008
宮城県 福島県	丸森町 一部 伊達市 一部	道路計画	基準点測量 基準点測量 水準測量(GNSS) 水準測量	2級 3級 3級 3級	8点 10点 2点 9.5km	東北地方整備局宮城南部復興事務所 助言 B0124	株式会社復建技術コンサルタント	R2.8.17 R2.12.25	181475
宮城県	名取市 一部	地盤変動調査	水準測量	2級	1.5km	宮城県名取市 助言 B0150	株式会社八州	R2.8.28 R3.3.31	182046
宮城県	大崎市 一部	道路台帳	数値図化 修正測量	1000 1000	0.4km ² 1.84km ²	宮城県大崎市 助言 B0231	岩倉測量設計株式会社	R2.8.28 R3.3.15	183438
宮城県	七ヶ浜町 一部	土地区画整理	基準点測量	3級	3点	宮城県七ヶ浜町 助言 B0146	玉野総合コンサルタント株式会社	R2.9.1 R3.3.31	182032
宮城県	七ヶ浜町 一部	土地区画整理	基準点測量	3級	1点	宮城県七ヶ浜町 助言 B0147	玉野総合コンサルタント株式会社	R2.9.1 R3.3.31	182035
宮城県	七ヶ浜町 一部	土地区画整理	基準点測量	3級	3点	宮城県七ヶ浜町 助言 B0148	玉野総合コンサルタント株式会社	R2.9.1 R3.3.31	182037
宮城県	栗原市 一部	ほ場整備	水準測量 数値図化	3級 1000	15km 1.47km ²	宮城県栗原市 助言 B0162	株式会社バスコ	R2.9.4 R3.2.26	182292
宮城県	栗原市 一部	ほ場整備	水準測量 数値図化	3級 1000	12km 1.24km ²	宮城県栗原市 助言 B0163	株式会社バスコ	R2.9.4 R3.2.26	182294
宮城県	仙台市 一部 石巻市 一部 大崎市 一部 松島町 一部	道路台帳	MMS計測 基準点測量	500 2級	0.283km ² 3.715km ² 4点	東北地方整備局仙台河川国道事務所 助言 B0247	株式会社ダイワ技術サービス	R2.9.4 R3.2.26	183689
宮城県	仙台市 一部	固定資産	数値撮影(デジタル) 同時調整 写真地図作成(デジタルオルソ)	地上画素寸法20cm 2500 2500	662.4km ² 662.4km ² 662.4km ²	宮城県仙台市 助言 B0181	株式会社バスコ	R2.9.10 R3.3.31	182498
宮城県	大崎市 一部	都市計画	基準点測量 水準測量	3級 3級	2点 3.162km	宮城県大崎市 助言 B0202	株式会社国際開発コンサルタント	R2.9.14 R3.2.26	182890
宮城県	大郷町 一部	道路計画	基準点測量	2級	3点	宮城県大郷町 助言 B0307	三善測量株式会社	R2.9.24 R3.3.19	185285
宮城県	大崎市 一部	その他都市計画	基準点測量 基準点測量 基準点測量	2級 3級 4級	3点 12点 96点	宮城県北部地方振興事務所 助言 B0177	株式会社大江設計	R2.9.28 R3.3.26	182485

宮城県	大衡村 一部	農地開発	基準点測量	3級	3点	宮城県王城寺原補償工事事務所 助言 B0180	株式会社復建技術コンサルタンツ	R2.9.28 R3.3.29	182495	
宮城県	大和町 一部	その他	基準点測量 基準点測量 水準測量	3級 4級 3級	7点 110点 3km	宮城県土地開発公社 助言 B0198	株式会社国際開発コンサルタンツ	R2.10.1 R3.3.31	182861	
宮城県	仙台市 一部	道路計画	基準点測量 基準点測量 現地測量(数値地形図作成)	3級 4級 500	2点 10点 0.009km ²	宮城県仙台市 助言 B0254	株式会社 アイ・プランニング・コーポレーション	R2.10.2 R3.3.26	183994	
宮城県	栗原市 一部	その他	基準点測量	2級	3点	宮城県北部土木事務所 助言 B0197	株式会社大江設計	R2.10.6 R3.3.29	182856	
宮城県	石巻市 一部	河川計画	水準測量 UAVレーザ測量	3級 500	4.9km 0.21km ²	宮城県石巻市 助言 B0309	株式会社ダイワ技術サービス	R2.10.10 R3.1.29	185289	
宮城県	栗原市 一部	土地改良	基準点測量 基準点測量 基準点測量	2級 3級 4級	10点 22点 128点	宮城県北部地方振興事務所 助言 B0238	株式会社古川測量設計事務所	R2.10.15 R3.3.19	183568	
宮城県	大崎市 一部	道路計画	基準点測量 水準測量(GNSS)	2級 3級	1点 1点	宮城県北部土木事務所 助言 B0227	株式会社東北構造社	R2.10.20 R3.8.31	183309	
宮城県	石巻市 一部	固定資産	数値撮影(デジタル) 同時調整	地上画素寸法16cm 1000	554.58km ² 554.58km ²	宮城県石巻市 助言 B0242	朝日航洋株式会社	R2.10.10 R3.3.31	183651	
宮城県	仙台市 一部	基準点管理	復旧測量(基準点)	3級(再設)	3点	宮城県仙台市水道局 助言 B0018	株式会社ダイワ技術サービス	R2.11.2 R3.9.15	186322	
宮城県	仙台市 一部	道路台帳	復旧測量(基準点)	3級(移設)	1点	宮城県仙台市 助言 B0235	佐野コンサルタンツ株式会社	R2.11.2 R3.3.31	183451	
宮城県	加美町 一部	農地開発	基準点測量 基準点測量 基準点測量	2級 3級 4級	5点 16点 100点	宮城県北部地方振興事務所 助言 B0260	株式会社佐藤土木測量設計事務所	R2.11.24 R3.1.30	184160	
宮城県	大衡村 一部	道路計画	基準点測量 基準点測量 基準点測量 路線測量 現地測量(数値地形図作成)	2級 4級 500	7点 45点 2.5km 0.075km ²	宮城県仙台土木事務所 助言 B0317	株式会社アドテック	R2.11.27 R3.6.30	185497	
宮城県	栗原市 一部	土地改良	基準点測量 基準点測量 基準点測量	2級 3級 4級	4点 8点 83点	宮城県北部地方振興事務所 助言 B0271	株式会社サトー技建	R2.11.30 R3.3.30	184260	
宮城県	石巻市 一部	その他	基準点測量 基準点測量	2級 4級	5点 435点	法務省仙台法務局 助言 B0212	有限会社ワイズ測量	R2.12.1 R3.1.20	183174	
宮城県	仙台市 一部	道路台帳	復旧測量(基準点)	2級(移設)	1点	宮城県仙台市 助言 B0266	株式会社秋元技術コンサルタンツ	R2.12.1 R3.7.30	184193	
宮城県	石巻市 一部	土地区画整理	基準点測量 基準点測量	3級 4級	2点 9点	宮城県石巻市 助言 B0323	株式会社オオハ	R2.12.6 R3.2.6	177854	
宮城県	美里町 一部 大和町 一部 大崎市 一部	大綱町 一部 松島町 一部 東松島市 一部	河川計画	数値撮影(デジタル) 修正測量 同時調整	地上画素寸法16cm 2500 1000	212km ² 70km ² 212km ²	宮城県石巻市 助言 B0291	株式会社バスコ	R2.12.16 R3.2.16	184939
宮城県	気仙沼市 一部	土地改良	数値図化 水準測量(GNSS) 水準測量	1000 3級 3級	2km ² 1点 11.7km	宮城県気仙沼市 助言 B0305	国際航業株式会社	R2.12.24 R3.3.12	185245	
宮城県	大崎市 一部	道路計画	基準点測量 水準測量 現地測量(数値地形図作成)	2級 3級 500	1点 2km 0.04km ²	宮城県北部土木事務所 助言 B0310	株式会社地清建設企画	R3.1.15 R3.7.30	185395	
宮城県	気仙沼市 一部	地盤変動調査	水準測量 復旧測量(水準)	1級 1級(再設)	17.85km 2点	宮城県気仙沼市 助言 B0298	株式会社八州	R3.1.18 R3.3.31	185114	
宮城県	仙台市 一部	道路台帳	復旧測量(基準点)	3級(再設)	1点	宮城県仙台市水道局 助言 B0297	株式会社ダイワ技術サービス	R3.1.28 R4.2.25	190815	
宮城県	仙台市 一部	道路台帳	復旧測量(基準点)	3級(移設)	1点	宮城県仙台市宮城野区 助言 B0320	株式会社秋元技術コンサルタンツ	R3.2.15 R3.3.30	185503	
宮城県	大衡村 一部	道路計画	基準点測量 水準測量	2級 3級	7点 4.15km	宮城県仙台土木事務所 助言 B0334	株式会社地清建設企画	R3.2.15 R3.6.30	185751	
宮城県	石巻市 一部	道路計画	基準点測量	3級	1点	宮城県石巻市 助言 B0321	株式会社千葉測量技研	R3.2.17 R3.3.31	185506	
宮城県	仙台市 一部	基準点管理	復旧測量(基準点)	3級(移設)	1点	仙台市ガス局 助言 B0329	株式会社田中測量設計	R3.2.25 R3.3.31	185651	
宮城県	富谷市 一部	土地区画整理	基準点測量	3級	2点	富谷市明石台東土地区画整理組合 助言 B0324	株式会社日技	R3.3.1 R3.5.31	185579	
宮城県	仙台市 一部	基準点管理	復旧測量(基準点)	3級(再設)	1点	宮城県仙台市宮城野区 助言 B0330	株式会社ダイワ技術サービス	R3.3.1 R3.3.31	185652	
宮城県	東松島市 一部 松島町 一部	利府町 一部	道路管理	数値撮影(デジタル) 同時調整 水準測量	地上画素寸法12cm 1000 簡級	47km ² 47km ² 23km	宮城県道路公社 助言 B0323	玉野総合コンサルタンツ株式会社	R3.3.10 R3.7.30	185577
宮城県	登米市 一部	固定資産	数値撮影(デジタル) 同時調整 写真地図作成(デジタルオルソ)	1000 1000 1000	536.3km ² 536.3km ² 536.3km ²	宮城県登米市 助言 B0014	株式会社バスコ	R3.4.16 R4.3.25	186237	
宮城県	仙台市 一部	道路管理	復旧測量(基準点)	3級(再設)	1点	宮城県仙台市水道局 助言 B0030	佐野コンサルタンツ株式会社	R3.4.30 R3.9.30	186428	
宮城県	仙台市 一部	森林計画	航空レーザ測量	500	52.6km ²	宮城県仙台市 助言 B0036	株式会社バスコ	R3.5.14 R3.12.17	186491	
宮城県	角田市 全域	総合計画	数値撮影(デジタル) 同時調整 写真地図作成(デジタルオルソ)	1000 1000 1000	147.53km ² 147.53km ² 147.53km ²	宮城県角田市 助言 B0061	株式会社バスコ	R3.6.1 R4.3.31	186953	
宮城県	仙台市 一部	道路管理	復旧測量(基準点)	3級(移設)	2点	宮城県仙台市 助言 B0057	株式会社大江設計	R3.6.7 R3.6.30	186880	
宮城県	大崎市 一部	固定資産	数値撮影(デジタル) 同時調整 写真地図作成(デジタルオルソ)	1000 1000 1000	170km ² 170km ² 170km ²	宮城県大崎市 助言 B0081	株式会社バスコ	R3.6.21 R4.3.23	187248	
宮城県	仙台市 一部	道路台帳	復旧測量(基準点)	3級(移設)	1点	宮城県仙台市 助言 B0084	株式会社秋元技術コンサルタンツ	R3.6.21 R3.12.17	187262	
宮城県	仙台市 一部	道路台帳	復旧測量(基準点)	3級(移設)	2点	宮城県仙台市水道局 助言 B0116	株式会社センシン技術	R3.7.1 R3.10.29	188009	
宮城県	仙台市 一部	道路台帳	復旧測量(基準点)	3級(移設)	1点	宮城県仙台市 助言 B0111	株式会社秋元技術コンサルタンツ	R3.7.15 R3.9.30	187858	
宮城県	仙台市 一部	道路計画	水準測量	3級	4.7km	宮城県仙台市 助言 B0151	株式会社ダイワ技術サービス	R3.8.12 R3.11.30	188756	
宮城県	石巻市 一部	道路計画	基準点測量 基準点測量 水準測量 UAVレーザ測量	2級 4級 3級 500	4点 51点 11.8km 0.2km ²	宮城県石巻市 助言 B0184	株式会社三協技術 株式会社佐藤土木測量設計事務所	R3.8.23 R3.11.30	189116	
宮城県	仙台市 一部	道路計画	基準点測量	3級	2点	宮城県仙台市 助言 B0174	協和設計株式会社	R3.8.26 R3.10.30	189005	
宮城県	仙台市 一部	道路管理	復旧測量(基準点)	3級(移設)	1点	宮城県仙台市 助言 B0199	株式会社東北パシフィック	R3.9.10 R3.10.29	189301	
宮城県	仙台市 一部	基準点管理	復旧測量(基準点)	3級(移設)	1点	宮城県仙台市 助言 B0230	株式会社復建技術コンサルタンツ	R3.10.5 R3.12.31	190089	
宮城県	東松島市 一部	ほ場整備	数値図化	1000	0.06km ²	宮城県東松島市 助言 B0254	株式会社バスコ	R3.10.12 R3.12.20	190344	
宮城県	仙台市 一部	その他	基準点測量 基準点測量	2級 4級	6点 251点	法務省仙台法務局 助言 B0241	有限会社ワイズ測量	R3.11.1 R4.1.20	190162	
宮城県	涌谷町 一部	道路計画	基準点測量 基準点測量 水準測量(GNSS)	2級 4級 3級	4点 30点 1点	宮城県北部土木事務所 助言 B0329	株式会社富士測地開発	R3.11.29 R4.3.25	191258	
秋田県	秋田市 一部	固定資産	数値撮影(デジタル) 同時調整 写真地図作成(デジタルオルソ)	1000 1000 1000	463.19km ² 342.24km ² 342.24km ²	秋田県秋田市 助言 B0021	株式会社バスコ	R2.4.22 R3.3.31	179240	
秋田県	横手市 一部	都市計画	修正測量 地形図等成果の座標補正	2500 2500	102km ² 102km ²	秋田県横手市 助言 B0064	国際航業株式会社	R2.5.28 R3.3.22	180112	
秋田県	秋田市 一部	ほ場整備	水準測量 数値図化	3級 1000	2.386km 1.93km ²	河辺郡芝野郷土地改良区 助言 B0094	株式会社ナカノアイシス テム	R2.6.8 R3.2.28	180678	

秋田県	仙北市 一部	ほ場整備	水準測量 数値撮影(デジタル) 同時調整 数値図化 水準測量(GNSS)	3級 地上画素寸法18cm 1000 1000 3級	3.2km 10.1km ² 1.22km ² 1.22km ² 2点	秋田県仙北市 助言 B0110	株式会社ナカノアイシ テム	R2.6.26 R3.3.19	180988
秋田県	秋田市 一部	ほ場整備	水準測量 数値図化	3級 1000	6.8km 2.4km ²	仁井田堰土地改良区 助言 B0095	株式会社ナカノアイシ テム	R2.7.1 R3.2.26	180680
秋田県	仙北市 一部	道路計画	基準点測量 基準点測量 基準点測量 路線測量 数値図化	2級 4級 4級 500	2点 14点 43点 0.03km 0.03km ²	秋田県仙北地域振興局 助言 B0109	株式会社風間設計	R2.7.6 R2.10.16	180986
秋田県	大山市 一部	ほ場整備	水準測量 数値図化	3級 1000	6.2km 0.415km ²	秋田県大仙市 助言 B0178	株式会社北日本朝日航 洋	R2.8.21 R3.3.12	182487
秋田県	由利本荘市 一部	道路計画	数値撮影(デジタル) 数値図化(同時調整含む)	地上画素寸法12cm 1000	1.15km ² 1.15km ²	秋田県由利地域振興局 助言 B0171	アジア航測株式会社	R2.9.4 R3.1.29	182400
秋田県	上小阿仁村 一部	河川計画	航空レーザ測量 航空レーザ測深	500 1000	7.64km ² 7.64km ²	秋田県北秋田地域振興局 助言 B0209	国際航業株式会社	R2.9.11 R3.2.26	183015
秋田県	北秋田市 一部	道路台帳	MMS計測 数値図化	500 500	2.3km 0.31km ²	東北地方整備局能代河川国道 事務所 助言 B0261	株式会社真宮技術 国際航業株式会社	R2.9.19 R3.2.26	184181
秋田県	秋田市 一部	その他	基準点測量 基準点測量	3級 4級	1点 265点	法務省秋田地方方法務局 助言 B0168	株式会社測地コンサル タント	R2.9.28 R3.1.31	182395
秋田県	湯沢市 一部 横手市 一部	河川管理	河川測量		23.93km	東北地方整備局湯沢河川国道 事務所 助言 B0210	柴田工事調査株式会 社	R2.10.15 R3.3.26	183019
秋田県	由利本荘市 一部	森林計画	航空レーザ測量	500	246.09km ²	秋田県 助言 B0287	アジア航測株式会社	R2.11.20 R3.9.30	184788
秋田県	大館市 一部	森林計画	航空レーザ測量	500	222.72km ²	秋田県 助言 B0288	株式会社バスコ	R2.11.20 R3.9.30	184790
秋田県	能代市 一部	森林計画	航空レーザ測量	500	20.17km ²	秋田県能代市 助言 B0015	株式会社バスコ	R3.4.16 R3.12.27	186239
秋田県	能代市 一部	道路計画	基準点測量 基準点測量 水準測量 路線測量 数値図化 数値図化	2級 4級 3級 500 500	4点 13点 1.8km 1.5km 0.2km ² 0.04km ²	東北地方整備局能代河川国道 事務所 助言 B0035	株式会社ウヌマ地域総 研	R3.5.24 R3.9.27	186489
秋田県	湯沢市 一部	砂防計画	数値図化 写真地図作成(デジタルオルソ)	2500 2500	0.56km ² 3km ²	秋田県雄勝地域振興局 助言 B0369	株式会社石川技研コン サルタント	R3.5.24 R4.1.31	193381
秋田県	男鹿市 一部	ダム計画	基準点測量 基準点測量	2級 3級	1点 3点	防衛省東北防衛局 助言 B0085	株式会社八州	R3.5.28 R3.11.30	187312
秋田県	湯沢市 一部	道路計画	基準点測量 基準点測量	2級 3級	2点 6点	秋田県雄勝地域振興局 助言 B0139	柴田工事調査株式会 社	R3.6.21 R3.12.14	188522
秋田県	湯沢市 一部	ほ場整備	水準測量 数値図化	3級 1000	5.38km 0.36km ²	秋田県湯沢市 助言 B0127	株式会社ナカノアイシ テム	R3.7.1 R3.11.30	188323
秋田県	仙北市 一部	砂防計画	基準点測量	3級	6点	東北地方整備局湯沢河川国道 事務所 助言 B0150	エイト技術株式会社	R3.7.6 R3.11.26	188754
秋田県	北秋田市 一部 仙北市 一部	道路計画	基準点測量 基準点測量 水準測量 水準測量(GNSS)	2級 3級 3級 3級	8点 2点 8.7km 3点	東北地方整備局能代河川国道 事務所 助言 B0124	創和技術株式会社	R3.7.13 R3.12.24	188266
秋田県	湯沢市 一部	ダム計画	水準測量 路線測量	3級	2.35km 1.08km	東北農政局平鹿平野農業水利 事業所成瀬皆瀬農業水利事業 建設所 助言 B0278	株式会社トップライズ	R3.10.25 R4.2.10	190688
山形県	村山市 一部	土地改良	数値撮影(デジタル) 数値図化(同時調整含む)	地上画素寸法16cm 1000	0.4km ² 0.4km ²	村山市西部土地改良区 助言 B0067	朝日航洋株式会社	H29.9.21 H30.2.26	187043
山形県	村山市 一部	土地改良	数値撮影(デジタル) 数値図化(同時調整含む)	地上画素寸法16cm 1000	0.2km ² 0.2km ²	村山市西部土地改良区 助言 B0068	朝日航洋株式会社	H29.9.21 H30.2.15	187044
山形県	鶴岡市 一部 庄内町 一部	道路計画	基準点測量	3級	7点	東北地方整備局酒田河川国道 事務所 助言 B0106	有限会社山栄測量設計	H30.6.15 H30.12.20	165955
山形県	寒河江市 一部	道路計画	基準点測量	2級	2点	山形県寒河江市 助言 B0128	株式会社寒河江測量設 計事務所	H30.7.24 H30.12.28	166277
山形県	全域	土地改良	数値撮影(デジタル)	地上画素寸法20cm	4440km ²	山形県土地改良事業団体連合 会 助言 B0185	朝日航洋株式会社	H30.9.20 R3.3.31	167315
山形県	鶴岡市 一部	道路計画	基準点測量	3級	3点	山形県鶴岡市 助言 B0089	株式会社鈴木久測量設 計事務所	R1.7.1 R1.11.30	173228
山形県	金山町 一部 真室川町 一部 庄内町 一部	砂防計画	航空レーザ測量	1000	232.54km ²	東北地方整備局新庄河川事務 所 助言 B0230	アジア航測株式会社	R1.9.3 R2.1.27	175866
山形県	山形市 一部 中山町 一部	河川計画	航空レーザ測量 数値撮影(デジタル) 同時調整 数値図化	1000 地上画素寸法16cm 1000 1000	17.7km ² 14.9km ² 14.9km ² 14.9km ²	山形県 助言 B0321	アジア航測株式会社	R1.11.27 R2.6.30	177828
山形県	村山市 一部	都市計画	基準点測量	3級	2点	山形県村山市 助言 B0360	株式会社三和技術コン サルタント	R2.9.3 R2.11.30	178837
山形県	山形市 一部 上市市 一部	その他	航空レーザ測量	1000	260.56km ²	東北地方整備局新庄河川事務 所 助言 B0280	国際航業株式会社	R2.3.24 R2.12.28	184519
山形県	飯豊町 一部	ダム計画	基準点測量	2級	2点	東北地方整備局最上川ダム統 合管理事務所 助言 B0152	新和設計株式会社	R2.5.1 R3.1.29	182073
山形県	南陽市 全域	都市計画	数値図化	2500	22.27km ²	山形県南陽市 助言 B0031	株式会社バスコ	R2.5.11 R3.5.31	179420
山形県	米沢市 一部	固定資産	数値撮影(デジタル) 同時調整 写真地図作成(デジタルオルソ)	地上画素寸法12cm 1000 1000	252km ² 252km ² 252km ²	山形県米沢市 助言 B0072	国際航業株式会社	R2.5.27 R3.3.23	180189
山形県	寒河江市 一部	都市計画	地形図等成果の座標補正 数値図化	2500 2500	53.57km ² 53.57km ²	山形県寒河江市 助言 B0046	株式会社バスコ	R2.6.2 R3.3.12	179761
山形県	朝日町 一部	砂防計画	基準点測量	2級	2点	山形県 助言 B0071	株式会社寒河江測量設 計事務所	R2.6.5 R2.10.30	180183
山形県	東根市 一部	道路計画	数値図化 同時調整 水準測量	1000 1000 簡級	0.4km ² 0.4km ² 8.3km	山形県村山総合支庁建設部 助言 B0125	朝日航洋株式会社	R2.6.29 R2.10.30	181533
山形県	村山市 一部	道路計画	基準点測量	3級	1点	山形県村山市 助言 B0107	株式会社三和技術コン サルタント	R2.7.3 R2.12.18	180875
山形県	山形市 一部	道路計画	基準点測量 基準点測量 UAVレーザ測量 水準測量	2級 3級 500 3級	11点 17点 0.562km ² 16.9km	東北地方整備局山形河川国道 事務所 助言 B0228	新和設計株式会社	R2.7.8 R3.2.19	183390
山形県	山形市 一部	道路計画	基準点測量 基準点測量 UAVレーザ測量 水準測量	2級 3級 500 3級	10点 20点 0.186km ² 16.8km	東北地方整備局山形河川国道 事務所 助言 B0229	有限会社山栄測量設計	R2.7.11 R3.2.19	183393
山形県	小国町 一部	砂防計画	航空レーザ測量	1000	275km ²	北陸地方整備局飯豊山系砂防 事務所 助言 B0093	株式会社ナカノアイシ テム	R2.7.27 R3.1.29	180676
山形県	中山町 一部	砂防計画	基準点測量	2級	3点	山形県村山総合支庁 助言 B0186	株式会社金沢総合コン サルタント	R2.7.29 R3.2.26	182685
山形県	山辺町 一部	砂防計画	基準点測量	2級	3点	山形県村山総合支庁 助言 B0187	株式会社金沢総合コン サルタント	R2.7.29 R3.2.26	182687
山形県	山形市 一部	砂防計画	基準点測量	1級	2点	山形県村山総合支庁 助言 B0200	新和設計株式会社	R2.7.31 R3.2.26	182886
山形県	酒田市 一部	ほ場整備	基準点測量	2級	2点	山形県庄内総合支庁 助言 B0141	山形県土地改良事業団 体連合会	R2.8.4 R3.1.22	181786

山形県	酒田市 一部	その他	基準点測量	2級	2点	山形県庄内総合支庁 助言 B0126	株式会社榎本測量設計事務所	R2.8.17 R2.10.30	181569	
山形県	村山市 一部	道路計画	基準点測量 基準点測量	3級 4級	2点 6点	山形県村山総合支庁 助言 B0129	株式会社三和技術コンサルタント	R2.8.20 R2.11.30	181600	
山形県	天童市 一部	砂防計画	基準点測量 基準点測量	2級 4級	2点 19点	山形県村山総合支庁 助言 B0121	三協コンサルタント株式会社	R2.8.21 R3.2.26	181401	
山形県	天童市 一部	その他	基準点測量	2級	2点	山形県村山総合支庁 助言 B0244	株式会社金沢総合コンサルタント	R2.9.4 R3.1.29	183655	
山形県	白鷹町 一部 中山町 一部 南陽市 一部 東根市 一部 村山市 一部 寒河江市 一部	河北町 一部 山辺町 一部 尾花沢市 一部 天童市 一部 上市市 一部 山形市 一部	森林計画	航空レーザ測量	500	11.31km ²	山形県 助言 B0216	朝日航洋株式会社	R2.9.14 R3.3.26	183193
山形県	戸沢村 一部	土地改良	基準点測量	2級	12点	山形県最上総合支庁 助言 B0158	山形県土地改良事業団体連合会	R2.9.17 R3.3.15	182265	
山形県	鶴岡市 一部	砂防計画	基準点測量	2級	2点	山形県庄内総合支庁 助言 B0156	株式会社榎本測量設計事務所	R2.9.23 R3.3.26	182257	
山形県	戸沢村 一部	道路計画	基準点測量 基準点測量 UAVレーザ測量	2級 3級 1000	6点 3点 0.42km ²	東北地方整備局山形河川国道事務所 助言 B0220	新和設計株式会社	R2.10.1 R3.1.15	183246	
山形県	鶴岡市 一部 酒田市 一部	河川管理	基準点測量 基準点測量 河川測量	2級 3級	6点 16点 1km	東北地方整備局酒田河川国道事務所 助言 B0201	新和設計株式会社	R2.10.12 R3.2.19	182888	
山形県	酒田市 一部 戸沢村 一部	河川管理	基準点測量 基準点測量 河川測量	2級 3級	4点 6点 1km	東北地方整備局酒田河川国道事務所 助言 B0208	株式会社双葉建設コンサルタント	R2.10.12 R3.2.19	183011	
山形県	山形市 一部	地盤変動調査	水準測量	2級	31.4km	山形県山形市 助言 B0230	株式会社田村測量設計事務所	R2.11.1 R3.3.31	183436	
山形県	鶴岡市 一部	土地改良	水準測量	3級	24.79km	庄内赤川土地改良区 助言 B0236	株式会社石川測量事務所	R2.11.1 R3.3.26	183542	
山形県	最上町 一部	農地開発	数値図化(同時調整含む)	1000	0.13km ²	山形県最上町 助言 B0284	朝日航洋株式会社	R2.11.9 R3.3.16	184763	
山形県	最上町 一部	農地開発	数値図化(同時調整含む)	1000	0.19km ²	山形県最上町 助言 B0285	朝日航洋株式会社	R2.11.9 R3.3.16	184767	
山形県	小国町 一部	砂防計画	基準点測量 水準測量(GNSS)	2級 3級	2点 1点	北陸地方整備局飯豊山系砂防事務所 助言 B0245	株式会社平成測量	R2.11.10 R3.1.29	183657	
山形県	小国町 一部	砂防計画	基準点測量 水準測量(GNSS) 基準点測量	2級 3級 3級	2点 1点 1点	北陸地方整備局飯豊山系砂防事務所 助言 B0246	株式会社平成測量	R2.11.10 R3.1.29	183659	
山形県	小国町 一部	砂防計画	基準点測量 水準測量(GNSS)	2級 3級	1点 1点	北陸地方整備局飯豊山系砂防事務所 助言 B0249	株式会社平成測量	R2.11.11 R3.1.8	183758	
山形県	河北町 全域	河川管理	基準点測量	2級	4点	山形県村山総合支庁 助言 B0342	株式会社寒河江測量設計事務所	R2.11.18 R3.5.28	185882	
山形県	米沢市 一部	地盤変動調査	水準測量	2級	29.67km	山形県米沢市 助言 B0268	株式会社春日測量設計事務所	R2.12.1 R3.1.31	184253	
山形県	鶴岡市 一部	砂防計画	航空レーザ測量	1000	247.25km ²	東北地方整備局新庄河川事務所 助言 B0279	株式会社バスコ	R2.12.3 R3.1.25	184515	
山形県	鶴岡市 一部	河川管理	基準点測量 基準点測量	1級 2級	3点 2点	山形県庄内総合支庁 助言 B0290	プレンススタッフ株式会社	R2.12.15 R3.2.26	184935	
山形県	天童市 一部	道路管理	基準点測量 UAVレーザ測量	2級 500	3点 0.15km ²	山形県村山総合支庁 助言 B0327	株式会社朝日測量設計事務所	R3.1.20 R3.8.6	185646	
山形県	東根市 一部	河川計画	基準点測量	3級	18点	山形県村山総合支庁 助言 B0004	株式会社三和技術コンサルタント	R3.4.12 R3.8.31	186075	
山形県	尾花沢市 一部 大石田町 一部	河川管理	基準点測量	1級	7点	山形県村山総合支庁 助言 B0005	株式会社成和技術	R3.4.12 R3.8.31	186079	
山形県	大石田町 一部	河川計画	基準点測量	2級	2点	山形県村山総合支庁 助言 B0001	株式会社成和技術	R3.4.13 R3.6.30	186017	
山形県	白鷹町 一部	砂防計画	基準点測量	2級	3点	山形県置賜総合支庁 助言 B0006	株式会社横山測量設計事務所	R3.4.15 R3.6.30	186097	
山形県	朝日町 一部	河川計画	基準点測量	2級	3点	山形県村山総合支庁西村山地 域振興局 助言 B0007	株式会社成和技術	R3.4.27 R3.7.30	186165	
山形県	村山市 一部	河川管理	基準点測量 基準点測量 水準測量	2級 3級 2級	4点 5点 13.3km	山形県村山総合支庁 助言 B0058	株式会社三和技術コンサルタント	R3.5.11 R3.9.30	186884	
山形県	山形市 一部	その他	基準点測量	2級	1点	山形県村山総合支庁 助言 B0029	三協コンサルタント株式会社	R3.5.17 R4.3.31	186421	
山形県	天童市 一部	道路計画	基準点測量 復旧測量(基準点) 基準点測量	2級 改測2級 4級	2点 2点 52点	山形県天童市 助言 B0037	三協コンサルタント株式会社	R3.5.24 R3.6.28	186564	
山形県	山形市 一部	都市計画	基準点測量	2級	5点	山形県山形市 助言 B0054	東和測量設計株式会社	R3.6.1 R3.7.30	186850	
山形県	村山市 一部	都市計画	数値図化 地形図等成果の座標補正	2500 2500	9.77km ² 9.77km ²	山形県村山市 助言 B0078	株式会社ナカノアイシステム	R3.6.1 R3.10.29	187212	
山形県	酒田市 一部 戸沢村 一部	河川管理	基準点測量 基準点測量	2級 3級	29点 80点	東北地方整備局酒田河川国道事務所 助言 B0055	新和設計株式会社	R3.6.7 R3.9.30	186856	
山形県	鶴岡市 一部	都市計画	基準点測量 復旧測量(基準点)	3級 2級(座標補正)	2点 5点	山形県鶴岡市 助言 B0100	株式会社石川測量事務所	R3.6.15 R3.10.29	187605	
山形県	東根市 一部	道路計画	同時調整 数値図化 水準測量	1000 1000 簡級	5km ² 0.3km ² 7.8km	山形県村山総合支庁 助言 B0107	朝日航洋株式会社	R3.6.16 R3.10.29	187806	
山形県	朝日町 一部	その他	航空レーザ測量	1000	1.41km ²	山形県企業局 助言 B0106	朝日航洋株式会社	R3.6.22 R4.1.31	187798	
山形県	尾花沢市 一部	道路計画	同時調整 数値図化	1000 1000	88km ² 1.26km ²	山形県村山総合支庁建設部 助言 B0141	朝日航洋株式会社	R3.6.28 R3.11.30	188529	
山形県	飯豊町 一部	道路計画	数値図化	1000	0.19km ²	山形県置賜総合支庁 助言 B0172	朝日航洋株式会社	R3.6.28 R3.9.10	189002	
山形県	酒田市 一部	港湾計画	基準点測量 基準点測量 水準測量 数値図化	2級 3級 4級 500	3点 20点 1.2km 0.047km ²	山形県港湾事務所 助言 B0122	株式会社大和エンジニア	R3.7.12 R3.9.30	188237	
山形県	鮭川村 一部	土地改良	用地測量		0.0168km ²	山形県最上総合支庁 助言 B0259	株式会社大成技術コンサルタント	R3.7.15 R4.1.4	190450	
山形県	高畠町 一部	道路計画	基準点測量	2級	3点	山形県高畠町 助言 B0113	新和設計株式会社	R3.7.26 R3.9.30	187924	
山形県	川西町 一部 高畠町 一部 南陽市 一部 長井市 一部	その他	基準点測量	3級	10点	山形県置賜総合支庁 助言 B0125	株式会社ケンコン	R3.7.26 R3.10.29	188280	
山形県	大石田町 一部	河川計画	基準点測量 水準測量	4級 3級	12点 3km	山形県村山総合支庁北村山地 域振興局 助言 B0123	株式会社成和技術	R3.7.27 R3.11.19	188252	
山形県	新庄市 一部	土地改良	基準点測量 基準点測量 用地測量	3級 4級	2点 2点 0.0014km ²	山形県最上総合支庁 助言 B0223	株式会社協同測量設計センター	R3.8.10 R3.10.15	189980	
山形県	鶴岡市 一部	その他	基準点測量	2級	2点	山形県庄内総合支庁 助言 B0117	株式会社石川測量事務所	R3.8.16 R3.10.29	188013	
山形県	戸沢村 一部	道路計画	基準点測量	2級	4点	東北地方整備局酒田河川国道事務所 助言 B0154	株式会社寒河江測量設計事務所	R3.8.24 R3.10.29	188781	
山形県	戸沢村 一部 庄内町 一部	道路計画	基準点測量 水準測量	2級 3級	7点 8.3km	東北地方整備局酒田河川国道事務所 助言 B0155	新和設計株式会社	R3.8.24 R3.10.29	188783	
山形県	西川町 一部 大蔵村 一部 庄内町 一部	砂防計画	航空レーザ測量	1000	197.5km ²	東北地方整備局新庄河川事務所 助言 B0257	国際航業株式会社	R3.9.13 R3.12.15	190396	
山形県	大石田町 一部	その他	基準点測量	3級	5点	山形県村山総合支庁 助言 B0231	有限会社真和技建	R3.10.1 R3.12.10	190090	

山形県	小国町 一部	砂防計画	基準点測量	3級	3点	北陸地方整備局飯豊山系砂防事務所 助言 B0261	株式会社平成測量	R3.10.18 R4.2.28	190453
山形県	戸沢村 一部 庄内町 一部	道路計画	UAVレーザ測量	1000	0.13km ²	東北地方整備局酒田河川国道事務所 助言 B0262	株式会社寒河江測量設計事務所	R3.11.2 R3.12.24	190455
山形県	庄内町 一部	道路計画	UAVレーザ測量	1000	0.25km ²	東北地方整備局酒田河川国道事務所 助言 B0263	新和設計株式会社	R3.11.2 R3.12.24	190457
福島県	双葉町 一部	都市計画	基準点測量	2級	2点	福島県双葉町 助言 B0037	株式会社オオハ	H30.6.1 R3.2.28	164466
福島県	飯館村 一部	その他砂防計画	基準点測量	4級	5点	福島県飯館村 助言 B0003	株式会社郡山測量設計社	H30.11.9 R1.5.10	171826
福島県	相馬市 一部	その他	基準点測量	2級	2点	福島県相馬建設事務所 助言 B0063	株式会社東コンサルタント	R1.6.14 R3.3.31	172657
福島県 新潟県	只見町 一部 三条市 一部	道路計画	数値撮影(デジタル) 同時調整 数値図化 数値図化 数値図化 航空レーザ測量	地上画素寸法14cm 1000 500 1000 2500 1000	11.2km ² 11.2km ² 0.13km ² 2.8km ² 11.2km ² 11.2km ²	福島県南会津建設事務所 助言 B0082	アジア航測株式会社	R1.8.1 R2.8.31	180471
福島県	下郷町 一部	道路計画	基準点測量	2級	4点	福島県南会津建設事務所 助言 B0355	株式会社皆川測量	R1.10.1 R2.6.30	178779
福島県	いわき市 一部	砂防計画	基準点測量	2級	1点	福島県いわき建設事務所 助言 B0216	株式会社東コンサルタント	R1.10.7 R3.1.19	175641
福島県	富岡町 一部	都市計画	修正測量	2500	23.5km ²	福島県富岡町 助言 B0348	アジア航測株式会社	R1.10.11 R2.3.23	178703
福島県	小野町 一部	土地改良	水準測量 数値撮影(デジタル) 同時調整 数値図化	3級 地上画素寸法12cm 1000 1000	3.51km ² 0.41km ² 0.41km ² 0.41km ²	福島県東中農林事務所 助言 B0322	福島県土地改良事業団体連合会	R1.12.2 R2.2.28	177835
福島県	会津若松市 一部	河川管理	航空レーザ測量	500	18.3km ²	北陸地方整備局阿賀川河川事務所 助言 B0333	アジア航測株式会社	R1.12.18 R2.7.31	178150
福島県	郡山市 一部 本宮市 一部 大玉村 一部 猪苗代町 一部	その他	航空レーザ測量	1000	528km ²	東北地方整備局福島河川国道事務所 助言 B0248	国際航業株式会社	R2.3.20 R2.12.25	183736
福島県	只見町 一部 金山町 一部	砂防計画	航空レーザ測量	1000	275km ²	北陸地方整備局阿賀野川河川事務所 助言 B0097	株式会社ナカノアイシテム	R2.4.23 R3.2.19	180758
福島県	いわき市 一部	都市計画	修正測量 地形図等成果の座標補正	2500 2500	251.69km ² 251.69km ²	福島県いわき市 助言 B0049	株式会社バスコ	R2.5.26 R3.3.26	179770
福島県	郡山市 一部	道路台帳	既成図数値化	500	23.02km ²	福島県郡山市 助言 B0172	有限会社大誠興測 株式会社開成測量設計社 株式会社郡山測量設計社 株式会社新和調査設計 日本技術設計コンサルタント株式会社	R2.6.8 R3.3.17	182461
福島県	南相馬市 一部	土地改良	基準点測量	2級	7点	福島県相馬農林事務所 助言 B0070	株式会社東日本建設コンサルタント	R2.6.24 R3.3.31	180159
福島県	須賀川市 一部 郡山市 一部	都市計画	数値図化	2500	40.57km ²	福島県東中建設事務所 助言 B0114	朝日航洋株式会社	R2.6.24 R3.2.15	181145
福島県	相馬市 一部 南相馬市 一部	砂防計画	航空レーザ測量	1000	120km ²	福島県相馬建設事務所 助言 B0175	アジア航測株式会社	R2.6.24 R3.3.31	182473
福島県	玉川村 一部	空港計画	基準点測量	2級	2点	福島県福島空港建設事務所 助言 B0120	株式会社郡山測量設計社	R2.6.26 R2.12.9	181398
福島県	相馬市 一部	土地改良	基準点測量 復旧測量(基準点) 復旧測量(基準点)	2級 1級(パラメータによる 標高補正) 2級(パラメータによる 標高補正)	4点 1点 2点	福島県相馬農林事務所 助言 B0193	福島県土地改良事業団体連合会	R2.6.29 R3.3.19	182734
福島県	相馬市 一部	その他	基準点測量	2級	9点	法務省福島地方務局 助言 B0145	有限会社エフ・ジェイ・オー	R2.7.15 R3.2.26	182012
福島県	相馬市 一部	土地改良	基準点測量	2級	1点	福島県相馬農林事務所 助言 B0108	福島県土地改良事業団体連合会	R2.7.27 R3.3.31	180883
福島県	喜多方市 一部	土地改良	基準点測量	2級	1点	福島県会津農林事務所 助言 B0115	福島県土地改良事業団体連合会	R2.7.31 R3.3.31	181149
福島県	会津美里町 一部	土地改良	数値撮影(デジタル) 数値図化(同時調整含む) 水準測量(GNSS) 水準測量	地上画素寸法12cm 1000 3級 3級	0.28km ² 0.28km ² 2点 8km	福島県会津美里町 助言 B0211	福島県土地改良事業団体連合会	R2.7.31 R3.3.19	183172
福島県 新潟県	飯館村 一部 南会津町 一部 三条市 一部	その他	航空レーザ測量	1000	18.7km ²	福島県南会津建設事務所 助言 B0157	朝日航洋株式会社	R2.8.4 R3.1.14	182259
福島県	矢吹町 一部	ほ場整備	数値図化(同時調整含む) 水準測量	1000 3級	0.49km ² 4.162km ²	福島県矢吹町 助言 B0188	朝日航洋株式会社	R2.8.24 R3.2.26	182689
福島県	伊達市 一部	道路台帳	MMS計測 数値図化	500 500	7.45km ² 6.65km ²	東北地方整備局福島河川国道事務所 助言 B0325	陸奥テックコンサルタント株式会社	R2.9.7 R3.3.10	185580
福島県	伊達市 一部 福島市 一部	道路台帳	MMS計測 数値図化	500 500	8.45km ² 7.9km ²	東北地方整備局福島河川国道事務所 助言 B0326	陸奥テックコンサルタント株式会社	R2.9.7 R3.3.10	185582
福島県	浪江町 一部	固定資産	数値撮影(デジタル) 同時調整 写真地図作成(デジタルオン)	1000 1000 1000	56.26km ² 56.26km ² 56.26km ²	福島県浪江町 助言 B0160	株式会社バスコ	R2.9.11 R3.3.31	182269
福島県	いわき市 一部	その他	基準点測量 復旧測量(基準点) 基準点測量 基準点測量 基準点測量	4点 2級(改測) 3級 3級(改測) 11点	4点 2点 1点 11点	法務省福島地方務局 助言 B0173	松田測量設計株式会社	R2.9.17 R3.3.31	182467
福島県	塙町 一部	河川計画	基準点測量	2級	2点	福島県南建設事務所 助言 B0155	株式会社東日本建設コンサルタント	R2.9.23 R3.3.31	182255
福島県	西会津町 一部	道路計画	数値撮影(デジタル) 数値図化(同時調整含む)	地上画素寸法20cm 2500	2.9km ² 2.9km ²	福島県喜多方建設事務所 助言 B0213	株式会社ナカノアイシテム	R2.9.25 R3.2.3	183176
福島県	いわき市 一部	河川管理	基準点測量	2級	5点	福島県いわき建設事務所 助言 B0207	日菜地質測量設計株式会社	R2.10.1 R2.11.30	183007
福島県	会津坂下町 一部	道路計画	数値撮影(デジタル) 同時調整 数値図化	地上画素寸法16cm 1000 2500	8.2km ² 8.2km ² 9.5km ²	福島県会津若松建設事務所 助言 B0311	三和航測株式会社	R2.10.5 R3.3.5	185435
福島県	喜多方市 一部	土地改良	基準点測量	2級	3点	農林水産省東北農政局阿武隈土地改良調査管理事務所 助言 B0243	株式会社北斗測量設計社	R2.10.7 R3.3.26	183653
福島県	いわき市 一部 広野町 一部	道路台帳	MMS計測	500	2.5km ²	東北地方整備局磐城国道事務所 助言 B0277	陸奥テックコンサルタント株式会社	R2.10.9 R3.2.26	184503
福島県	大熊町 一部	その他	基準点測量 基準点測量	2級 3級	2点 1点	福島県富岡土木事務所 助言 B0225	日菜地質測量設計株式会社	R2.10.19 R2.12.31	183306
福島県	葛尾村 一部 広野町 一部 田村市 一部 福島市 一部	森林計画	数値図化	5000	141.82km ²	福島県 助言 B0233	株式会社バスコ	R2.10.21 R3.3.19	183448
福島県	南相馬市 一部	土地改良	基準点測量 復旧測量(基準点)	2級 2級(標高補正)	2点 3点	福島県相馬農林事務所 助言 B0257	福島県土地改良事業団体連合会	R2.11.2 R3.3.31	184078
福島県	南相馬市 一部	道路計画	数値図化	2500	13km ²	東北地方整備局磐城国道事務所 助言 B0251	株式会社バスコ	R2.11.9 R3.2.10	183880
福島県	富岡町 一部	土地区画整理	基準点測量 現地測量(数値地形図作成)	4級 1000	29点 0.22km ²	福島県富岡町 助言 B0253	公益財団法人 福島県まちづくり区画整理協会	R2.11.10 R3.3.19	183978
福島県	郡山市 一部	都市計画	数値撮影(デジタル) 同時調整 修正測量 航空レーザ測量	地上画素寸法6cm 500 500 500	2.73km ² 2.73km ² 0.3km ² 2.73km ²	福島県郡山市 助言 B0318	国際航業株式会社	R2.11.10 R3.10.29	185499
福島県	南相馬市 一部	土地改良	基準点測量	2級	1点	福島県相馬農林事務所 助言 B0043	株式会社福建コンサルタント	R2.11.11 R3.10.29	186599

福島県	いわき市 一部	砂防計画	航空レーザ測量	1000	87.7km ²	福島県いわき建設事務所 助言 B0252	株式会社バスコ	R2.11.11 R3.3.31	183976
福島県	白河市 一部	道路計画	基準点測量	2級	3点	東北地方整備局郡山国道事務所 助言 B0306	株式会社福山コンサルタント	R2.11.11 R3.2.26	185247
福島県	楢葉町 一部	河川計画	基準点測量	2級	2点	福島県相双建設事務所 助言 B0275	株式会社東コンサルタント	R2.11.12 R3.2.26	184354
福島県	鏡石町 一部	道路台帳	MMS計測 数値図化	500 500	2.5km 2.57km ²	東北地方整備局郡山国道事務所 助言 B0281	陸奥テックコンサルタント株式会社	R2.11.13 R3.2.26	184575
福島県	須賀川市 一部	道路計画	基準点測量	2級	3点	東北地方整備局郡山国道事務所 助言 B0270	株式会社ドーコン	R2.11.16 R2.12.18	184258
福島県	いわき市 一部	道路計画	数値撮影(デジタル) 数値図化(同時調整含む)	地上画素寸法20cm 2500	30.73km ² 6.68km ²	福島県いわき建設事務所 助言 B0263	株式会社バスコ	R2.11.20 R3.3.15	184187
福島県	伊達市 一部	土地区画 整理	基準点測量 基準点測量	3級 4級	9点 64点	伊達市高子駅北地区土地区画 整理組合 助言 B0259	東日本総合計画株式会社	R2.11.25 R3.5.31	184092
福島県	南会津町 一部	道路計画	航空レーザ測量 数値撮影(デジタル) 数値図化(同時調整含む)	1000 地上画素寸法14cm 2500	0.6km ² 0.6km ² 3.15km ²	福島県南会津建設事務所 助言 B0299	アジア航測株式会社	R2.12.15 R3.9.30	185154
福島県	いわき市 一部	土地改良	基準点測量	2級	7点	福島県いわき農林事務所 助言 B0296	株式会社東コンサルタント	R3.1.12 R3.3.31	185054
福島県	会津若松市 一部	土地改良	基準点測量 基準点測量	2級 4級	4点 57点	福島県会津農林事務所 助言 B0315	有限会社会津技術コンサルタント	R3.1.22 R3.3.31	185469
福島県	南相馬市 一部	その他基準 点測量	数値撮影(デジタル) 同時調整 水準測量 数値図化	地上画素寸法7cm 500 簡級 500	0.18km ² 0.18km ² 4km ² 0.18km ²	福島県南相馬市 助言 B0333	朝日航洋株式会社	R3.2.3 R3.3.31	185705
福島県	浪江町 一部	道路管理	基準点測量	2級	1点	福島県相双建設事務所 助言 B0322	株式会社福建コンサルタント	R3.2.9 R3.3.31	185537
福島県	小野町 一部 郡山市 一部	ほ場整備	基準点測量	2級	8点	福島県県中農林事務所 助言 B0319	株式会社日本測地コンサルタント	R3.2.15 R3.3.31	185501
福島県	会津若松市 一部	土地改良	基準点測量 基準点測量	2級 4級	3点 47点	福島県会津農林事務所 助言 B0335	有限会社会津技術コンサルタント	R3.3.5 R3.8.31	185781
福島県	楢枝岐村 一部	都市計画	基準点測量	2級	4点	福島県楢枝岐村 助言 B0031	大竹測量設計株式会社	R3.5.6 R3.7.8	186429
福島県	南会津町 一部	道路管理	基準点測量	2級	2点	福島県南会津町 助言 B0086	大竹測量設計株式会社	R3.5.13 R3.9.29	187315
福島県	南会津町 一部	その他	基準点測量	2級	3点	福島県南会津町 助言 B0048	大竹測量設計株式会社	R3.5.19 R3.10.29	186719
福島県	いわき市 一部	都市計画	基準点測量 水準測量(GNSS)	2級 3級	5点 1点	いわき市土地開発公社 助言 B0046	株式会社東コンサルタント	R3.5.31 R3.12.24	186624
福島県	浪江町 一部	道路計画	数値図化	2500	39.01km ²	福島県相双建設事務所 助言 B0096	三和航測株式会社	R3.5.31 R3.12.23	187566
福島県	泉崎村 一部	ほ場整備	水準測量 数値撮影(デジタル) 数値図化(同時調整含む)	3級 地上画素寸法16cm 1000	8.18km ² 4.2km ² 1.63km ²	福島県泉崎村 助言 B0087	アジア航測株式会社	R3.6.10 R3.12.10	187322
福島県	いわき市 一部	その他	基準点測量	2級	1点	福島県企業局いわき事業所 助言 B0062	株式会社東コンサルタント	R3.6.21 R4.3.17	186955
福島県	郡山市 一部	道路計画	基準点測量	2級	3点	福島県県中建設事務所 助言 B0064	株式会社ミモリ技建	R3.6.21 R3.12.28	187008
福島県	南相馬市 一部	ほ場整備	基準点測量	2級	5点	福島県相双農林事務所 助言 B0083	株式会社日本測地コンサルタント	R3.6.25 R3.12.28	187258
福島県	南相馬市 一部	土地改良	基準点測量	2級	1点	福島県相双農林事務所 助言 B0170	福島県土地改良事業団 体連合会	R3.6.29 R3.12.1	188974
福島県	南会津町 一部	道路台帳	基準点測量	2級	2点	福島県南会津建設事務所 助言 B0140	大竹測量設計株式会社	R3.7.2 R3.10.25	188524
福島県	双葉町 一部	農地開発	基準点測量	2級	5点	農林水産省東北農政局 助言 B0200	内外エンジニアリング株式会社	R3.7.9 R3.11.30	189306
福島県	石川町 一部	土地改良	基準点測量 基準点測量	3級 4級	3点 12点	農林水産省東北農政局阿武隈 土地改良調査管理事務所 助言 B0180	株式会社ジルコ	R3.7.12 R4.2.28	189102
福島県	白河市 一部	土地改良	水準測量 数値図化	3級 1000	3.9km 0.292km ²	福島県白河市 助言 B0115	株式会社バスコ	R3.7.13 R3.12.24	188003
福島県	会津若松市 一部	都市計画	数値図化	2500	12km ²	福島県会津若松建設事務所 助言 B0114	株式会社バスコ	R3.7.15 R3.12.28	188001
福島県	いわき市 一部 広野町 一部 富岡町 一部 大熊町 一部 双葉町 一部 浪江町 一部 新地町 一部	道路台帳	MMS計測 数値図化	500 500	4.7km 0.188km ²	東北地方整備局磐城国道事務所 助言 B0290	株式会社ダイエツ	R3.7.27 R3.12.17	190751
福島県	いわき市 一部	道路計画	基準点測量	2級	2点	福島県いわき建設事務所 助言 B0165	日栄地質測量設計株式会社	R3.8.10 R4.3.31	188964
福島県	猪苗代町 一部	河川計画	基準点測量	3級	3点	福島県喜多方建設事務所 助言 B0145	株式会社光進都市コンサルタント	R3.8.16 R4.3.18	188638
福島県	西会津町 一部	砂防計画	基準点測量	3級	2点	福島県喜多方建設事務所 助言 B0178	株式会社光進都市コンサルタント	R3.8.16 R3.9.30	189096
福島県	会津美里町 一部	道路計画	数値図化	2500	8.4km ²	福島県会津若松建設事務所 助言 B0179	三和航測株式会社	R3.8.16 R3.11.25	189100
福島県	南相馬市 一部	河川計画	基準点測量	2級	3点	福島県相双建設事務所 助言 B0171	株式会社東コンサルタント	R3.8.17 R4.1.24	188976
福島県	富岡町 一部 大熊町 一部 双葉町 一部	海岸保全	航空レーザ測深 数値撮影(デジタル) 同時調整	500 地上画素寸法20cm 2500	0.8km ² 6km ² 6km ²	福島県 助言 B0181	アジア航測株式会社	R3.9.9 R4.1.31	189106
福島県	須賀川市 一部	その他	基準点測量	2級	4点	農林水産省東北農政局阿武隈 土地改良調査管理事務所 助言 B0237	昭和技術設計株式会社	R3.9.14 R3.12.7	190127
福島県	白河市 一部	砂防計画	基準点測量	1級	2点	福島県県南建設事務所 助言 B0213	株式会社建協測量設計	R3.9.27 R3.12.8	189607
福島県	いわき市 一部	道路計画	基準点測量	2級	5点	福島県いわき建設事務所 助言 B0235	日栄地質測量設計株式会社	R3.10.4 R4.3.31	190120
福島県	小野町 一部	ほ場整備	基準点測量	2級	9点	福島県県中農林事務所 助言 B0291	株式会社日本測地コンサルタント	R3.10.29 R4.3.31	190759
福島県	大熊町 一部	道路計画	MMS計測	500	33.6km	福島県大熊町 助言 B0275	株式会社バスコ	R3.11.2 R3.12.20	190639

関東地方

都道府県名	測量地域	測量目的	測量種別	縮尺・等級	事業量	測量計画機関(助言番号)	測量作業機関	実施時期	ID
茨城県	石岡市 全域	道路台帳	既成図数値化 既成図数値化 地形図等成果の座標補正 地形図等成果の座標補正	500 1000 500 1000	2107.87km ² 2107.87km ² 2107.87km ² 2107.87km ²	茨城県石岡市 助言 C0441	国際航業株式会社	H30.8.31 R3.3.15	167615
茨城県	牛久市 一部 つくば市 一部	道路計画	基準点測量 基準点測量 UAV写真測量(三次元点群) 路線測量 復旧測量(基準点)	2級 3級 3級 地上画素寸法1.8cm 2級(改測)	11点 14点 14点 6.2km 6.23km 3点	関東地方整備局常総国道事務所 助言 C0443	株式会社八州	H30.11.1 H31.3.29	167617
茨城県	茨城町 一部 鉾田市 一部	道路管理	基準点測量 基準点測量	2級 4級	4点 63点	関東地方整備局常陸河川国道事務所 助言 C0656	東日本総合計画株式会社	R1.10.16 R2.2.28	177544
茨城県	茨城町 一部 小美玉市 一部 水戸市 一部	河川計画	基準点測量 水準測量 UAV写真測量(三次元点群)	2級 4級 地上画素寸法1cm	14点 17.8km 0.071km ²	関東地方整備局霞ヶ浦導水工事事務所 助言 C0034	日本工営株式会社	R2.4.8 R2.7.31	179200
茨城県	阿見町 一部	土地区画整理	基準点測量	2級	4点	阿見町荒川本郷第二土地区画整理組合 助言 C0387	株式会社アーバンプランテック	R2.4.15 R3.5.31	189759
茨城県	鹿嶋市 一部	土地区画整理 用地測量 用地測量	基準点測量 用地測量 用地測量	4級 街区出来形確認測量 画地出来形確認測量	22点 0.179km ² 0.178km ²	茨城県鹿嶋市 助言 C0047	日本測地設計株式会社	R2.5.25 R3.7.15	179282
茨城県	水戸市 一部	土地区画整理	基準点測量	2級	11点	茨城県県央農林事務所 助言 C0121	茨城県土地改良事業団体連合会	R2.6.19 R3.3.19	180170
茨城県	笠間市 一部	土地区画整理	基準点測量	2級	6点	茨城県県央農林事務所 助言 C0122	茨城県土地改良事業団体連合会	R2.6.19 R3.3.19	180172
茨城県	常総市 一部 下妻市 一部	河川管理	基準点測量	4級	138点	国土交通省関東地方整備局下館川河川事務所 助言 C0118	株式会社新星コンサルタント	R2.7.1 R3.2.26	180166
茨城県	常陸大宮市 一部	河川計画	基準点測量	3級	36点	関東地方整備局常陸河川国道事務所 助言 C0410	平和フィールド株式会社	R2.7.4 R3.2.22	182580
茨城県	土浦市 一部 石岡市 一部 鹿嶋市 一部 稲敷市 一部 かつみがうら市 一部 神栖市 一部 行方市 一部 鉾田市 一部 小美玉市 一部 美浦村 一部 阿見町 一部 香取市 一部 東庄町 一部	環境調査	数値撮影(デジタル)	地上画素寸法16cm	249km	独立行政法人水資源機構利根川下流総合管理所 助言 C0152	朝日航洋株式会社	R2.7.15 R3.3.20	180438
茨城県	常陸太田市 一部	森林計画	航空レーザ測量	500	128.44km ²	茨城県常陸太田市 助言 C0203	株式会社バスコ	R2.7.22 R3.3.31	180957
茨城県	東海村 一部	道路計画	復旧測量(水準)	移転1級	8.6km 1点	茨城県常陸大宮土木事務所 助言 C0938	株式会社コスモ計測	R2.8.11 R2.10.3	185932
茨城県	稲敷市 一部	河川計画	基準点測量	3級	8点	関東地方整備局霞ヶ浦導水工事事務所 助言 C0306	株式会社三喜コンサルタント	R2.8.17 R3.1.29	181769
茨城県	水戸市 一部	土地区画整理	基準点測量 基準点測量 基準点測量	1級 2級 4級	3点 4点 94点	茨城県県央農林事務所 助言 C0896	茨城県土地改良事業団体連合会	R2.9.8 R3.3.19	185635
茨城県	古河市 一部 龍ヶ崎市 一部 下妻市 一部 常総市 一部 取手市 一部 つくば市 一部 守谷市 一部 坂東市 一部 つくばみらい市 一部 八千代町 一部 五霞町 一部 境町 一部	地盤変動調査	水準測量	1級	189km	茨城県 助言 C0352	株式会社共栄測地	R2.9.9 R3.3.19	182075
茨城県	ひたちなか市 一部	土地区画整理	基準点測量 基準点測量 基準点測量 その他	2級 3級 4級 地区境界点網図	2点 7点 100点 1.03km ²	茨城県ひたちなか市 助言 C0366	株式会社コムシティ設計	R2.9.18 R3.3.15	182230
茨城県	牛久市 一部	土地区画整理	基準点測量 基準点測量 基準点測量	2級 3級 4級	3点 8点 50点	茨城県牛久市 助言 C0395	株式会社双葉	R2.9.28 R3.3.26	182430
茨城県	大子町 一部	河川計画	基準点測量 基準点測量	1級 3級	6点 9点	関東地方整備局久慈川緊急治水対策河川事務所 助言 C0482	国際航業株式会社	R2.10.9 R3.1.29	183023
茨城県	茨城町 一部 小美玉市 一部 石岡市 一部 水戸市 一部	河川計画	数値撮影(デジタル) 同時調整 修正測量 修正測量	地上画素寸法12cm 1000 2500 1000	55km ² 55km ² 11.1km ² 12.5km ²	関東地方整備局霞ヶ浦導水工事事務所 助言 C0486	株式会社バスコ	R2.10.9 R3.2.26	183088
茨城県	那珂市 一部	土地改良	基準点測量	2級	23点	茨城県県北農林事務所 助言 C0543	茨城県土地改良事業団体連合会	R2.10.9 R3.3.18	183489
茨城県	常陸太田市 一部	河川計画	基準点測量 水準測量(GNSS)	2級 3級	3点 1点	茨城県常陸太田工事事務所 助言 C0704	株式会社玄設計	R2.10.9 R3.3.15	184473
茨城県	日立市 一部 常陸太田市 一部	河川計画	基準点測量 水準測量	2級 3級	4点 6.3km	茨城県常陸太田工事事務所 助言 C0705	中央技術株式会社	R2.10.9 R3.3.15	184476
茨城県	日立市 一部	河川計画	基準点測量 水準測量(GNSS)	2級 3級	5点 1点	茨城県常陸太田工事事務所 助言 C0706	株式会社広和設計	R2.10.9 R3.3.15	184478
茨城県	常陸大宮市 一部	河川計画	基準点測量	2級	10点	関東地方整備局久慈川緊急治水対策河川事務所 助言 C0469	株式会社バスコ	R2.10.12 R3.1.29	182916
茨城県	水戸市 一部 土浦市 一部 石岡市 一部 稲敷市 一部 かつみがうら市 一部 香取市 一部	河川計画	数値撮影(デジタル) 数値図化 修正測量	地上画素寸法16cm 2500 1000	5km ² 17km ² 6km ²	関東地方整備局霞ヶ浦導水工事事務所 助言 C0487	アジア航測株式会社	R2.10.12 R3.2.26	183091
茨城県	笠間市 一部	土地改良	基準点測量	2級	9点	茨城県県央農林事務所 助言 C0556	茨城県土地改良事業団体連合会	R2.10.12 R3.3.19	183614
茨城県	桜川市 一部 筑西市 一部	道路計画	復旧測量(基準点) 復旧測量(基準点) 基準点測量	改測1級 改測2級 2級	1点 3点 12点	関東地方整備局常陸河川国道事務所 助言 C0453	株式会社大輝	R2.10.13 R3.1.31	182852
茨城県	笠間市 一部	文化財調査	数値図化	500	0.17km ²	茨城県笠間市 助言 C0489	株式会社バスコ	R2.10.20 R3.3.12	183101
茨城県	大子町 一部	河川計画	基準点測量	2級	7点	関東地方整備局久慈川緊急治水対策河川事務所 助言 C0557	株式会社コウノ	R2.10.28 R3.1.29	183616
茨城県	常総市 一部 筑西市 一部	河川管理	航空レーザ測深	1000	0.234km ²	茨城県筑西土木事務所 助言 C0696	アジア航測株式会社	R2.10.29 R3.2.28	184435
茨城県	大子町 一部	河川計画	基準点測量 基準点測量	2級 3級	7点 9点	関東地方整備局久慈川緊急治水対策河川事務所 助言 C0558	株式会社新星コンサルタント	R2.11.2 R3.1.29	183620
茨城県	常陸大宮市 一部	河川計画	基準点測量	3級	9点	関東地方整備局久慈川緊急治水対策河川事務所 助言 C0581	株式会社新星コンサルタント	R2.11.2 R3.1.29	183699

茨城県 栃木県	筑西市 一部 下妻市 一部 真岡市 一部	つくば市 一部	河川計画	基準点測量	2級	35点	関東地方整備局下館河川事務所 助言 C0666	株式会社新星コンサルタント	R2.11.25 R3.3.31	184297
茨城県	つくばみらい市 一部 守谷市 一部 取手市 一部 下妻市 一部	つくば市 一部 常総市 一部	河川計画	基準点測量	2級	35点	関東地方整備局下館河川事務所 助言 C0667	株式会社新星コンサルタント	R2.11.25 R3.3.31	184299
茨城県	龍ヶ崎市 一部		その他	基準点測量	4級	395点	法務省水戸地方務局 助言 C0600	あおぞら土地家屋調査士法人	R2.11.30 R3.1.31	183844
茨城県	行方市 全域		固定資産	数値撮影(デジタル)	地上画素寸法12cm	222.48km ²	茨城県行方市 助言 C0608	国際航業株式会社	R2.12.1 R3.3.31	183886
茨城県	常陸大宮市 一部		固定資産	数値撮影(デジタル)	地上画素寸法12cm	16.69km ²	茨城県常陸大宮市 助言 C0655	国際航業株式会社	R2.12.1 R3.3.26	184232
茨城県	東海村 全域		固定資産	数値撮影(デジタル) 同時調整 写真地図作成(デジタルオン)	地上画素寸法12cm 1000 1000	38km ² 38km ² 38km ²	茨城県東海村 助言 C0725	朝日航洋株式会社	R2.12.1 R3.3.31	184581
茨城県	潮来市 全域 北茨城市 全域 高萩市 一部	鹿嶋市 全域	総合計画	数値撮影(デジタル) 同時調整 写真地図作成(デジタルオン)	地上画素寸法12cm 1000 1000	442.9km ² 442.9km ² 421.13km ²	茨城県市町村共同システム整備 運営協議会 助言 C0774	株式会社ナカノアイシテム	R2.12.11 R3.3.22	184851
茨城県	阿見町 全域 大洗町 全域 かすみがうら市 全域 笠間市 全域 土浦市 全域	城里町 全域	総合計画	数値撮影(デジタル) 同時調整 写真地図作成(デジタルオン)	地上画素寸法12cm 1000 1000	1209.31km ² 1209.31km ² 1209.31km ²	茨城県市町村共同システム整備 運営協議会 助言 C0775	株式会社バスコ	R2.12.11 R3.3.22	184853
茨城県	境町 全域 つくばみらい市 全域 龍ヶ崎市 全域	五霞町 全域	総合計画	数値撮影(デジタル) 同時調整 写真地図作成(デジタルオン)	地上画素寸法12cm 1000 1000	350km ² 350km ² 350km ²	茨城県市町村共同システム整備 運営協議会 助言 C0776	アジア航測株式会社	R2.12.11 R3.3.22	184856
茨城県	鉾田市 全域		固定資産	数値撮影(デジタル) 同時調整 写真地図作成(デジタルオン)	地上画素寸法12cm 1000 1000	207.6km ² 207.6km ² 207.6km ²	茨城県鉾田市 助言 C0727	株式会社バスコ	R2.12.15 R3.2.16	184585
茨城県	取手市 全域		固定資産	数値撮影(デジタル) 同時調整 写真地図作成(デジタルオン)	地上画素寸法15cm 1000 1000	69.94km ² 69.94km ² 69.94km ²	茨城県取手市 助言 C0620	朝日航洋株式会社	R2.12.20 R3.3.31	183948
茨城県	守谷市 全域		固定資産	数値撮影(デジタル) 同時調整 写真地図作成(デジタルオン)	地上画素寸法15cm 1000 1000	35.71km ² 35.71km ² 35.71km ²	茨城県守谷市 助言 C0721	朝日航洋株式会社	R2.12.20 R3.3.31	184563
茨城県	ひたちなか市 全域		固定資産	数値撮影(デジタル) 同時調整 写真地図作成(デジタルオン)	地上画素寸法15cm 1000 1000	99.96km ² 99.96km ² 99.96km ²	茨城県ひたちなか市 助言 C0766	朝日航洋株式会社	R2.12.20 R3.3.15	184831
茨城県	那珂市 全域		固定資産	数値撮影(デジタル) 同時調整	地上画素寸法12cm 1000	97.82km ² 97.82km ²	茨城県那珂市 助言 C0767	朝日航洋株式会社	R2.12.20 R3.3.31	184835
茨城県	神栖市 全域		固定資産	数値撮影(デジタル) 同時調整 写真地図作成(デジタルオン)	地上画素寸法15cm 1000 1000	146.97km ² 146.97km ² 146.97km ²	茨城県神栖市 助言 C0768	朝日航洋株式会社	R2.12.21 R3.3.8	184837
茨城県	つくば市 全域		固定資産	数値撮影(デジタル) 同時調整 写真地図作成(デジタルオン)	地上画素寸法10cm 1000 1000	283.72km ² 283.72km ² 283.72km ²	茨城県つくば市 助言 C0784	朝日航洋株式会社	R2.12.25 R3.3.31	184919
茨城県	常陸太田市 一部 常陸大宮市 一部 那珂市 一部 大子町 一部	東海村 一部	河川管理	数値図化 同時調整	2500 2500	35.27km ² 35.27km ²	関東地方整備局久慈川緊急治水 対策河川事務所 助言 C0841	株式会社バスコ	R3.1.19 R3.3.31	185265
茨城県	神栖市 一部		河川管理	基準点測量	2級	8点	関東地方整備局利根川下流河川事務所 助言 C0858	富士測量株式会社	R3.2.1 R3.3.10	185323
茨城県	境町 一部		土地区画整理	基準点測量 基準点測量 用地測量	3級 4級	6点 79点 0.24km ²	境古河IC周辺地区土地区画整理 組合 助言 C0857	大和測量株式会社	R3.2.8 R3.12.28	185321
茨城県	結城市 一部		道路台帳	MMS計測 修正測量	1000 1000	1.83km 1.83km	茨城県結城市 助言 C0087	株式会社バスコ	R3.4.28 R4.3.31	186702
茨城県	常陸太田市 一部		土地区画整理	復旧測量(基準点) 復旧測量(基準点)	移転2級 移転3級	3点 3点	茨城県常陸太田市 助言 C0092	大和測量株式会社	R3.5.25 R3.8.2	186715
茨城県	常陸大宮市 一部		都市計画	数値図化	2500	16.69km ²	茨城県常陸大宮市 助言 C0081	株式会社バスコ	R3.6.1 R3.12.15	186633
茨城県	常陸太田市 一部 常陸大宮市 一部		森林計画	航空レーザ測量	500	212.06km ²	茨城県 助言 C0120	株式会社バスコ	R3.6.14 R3.11.30	187137
茨城県	古河市 一部		道路計画	基準点測量 水準測量	2級 2級	5点 6.2km 5点	関東地方整備局宇都宮国道事務所 助言 C0290	国際航業株式会社	R3.9.1 R3.12.20	188992
茨城県	桜川市 一部		基準点管理	水準測量	1級	12km	茨城県筑西市土木事務所 助言 C0306	株式会社あいだ測量設計	R3.9.1 R3.10.12	189043
栃木県	塩谷町 一部 矢板市 一部		ほ場整備	基準点測量 基準点測量	2級 3級	2点 15点	栃木県塩谷南那須農業振興事務所 助言 C0652	栃木県土地改良事業団体連合会	H25.12.16 R3.3.15	184183
栃木県	那須塩原市 一部		土地改良	基準点測量 基準点測量 現地測量(数値地形図作成)	3級 4級 500	18km ² 2点 0.018km ² 7点 0.018km ²	栃木県那須塩原市 助言 C0829	有限会社北斗プラン	H28.11.21 H29.3.21	193370
栃木県	茂木町 一部		都市計画	基準点測量 基準点測量 基準点測量	2級 3級 4級	2点 2点 27点	栃木県茂木町 助言 C0026	株式会社石崎測量設計事務所	H29.12.27 H30.3.20	186109
栃木県	矢板市 一部		ほ場整備	基準点測量	3級	11点	栃木県塩谷南那須農業振興事務所 助言 C0581	栃木県土地改良事業団体連合会	H30.7.6 H31.3.15	191218
栃木県	鹿沼市 一部		ほ場整備	基準点測量 路線測量 基準点測量	2級 3級	4点 10.3km 32点	栃木県上都賀農業振興事務所 助言 C0718	栃木県土地改良事業団体連合会	H30.7.25 R1.5.31	191912
栃木県	鹿沼市 一部		ほ場整備	基準点測量 路線測量 基準点測量	2級 3級	6点 10.5km 42点	栃木県上都賀農業振興事務所 助言 C0720	栃木県土地改良事業団体連合会	H30.7.25 H31.4.19	191914
栃木県	大田原市 一部		土地改良	基準点測量 基準点測量	3級 4級	3点 6点	栃木県塩谷南那須農業振興事務所 助言 C0517	宇都宮測量株式会社	H30.11.27 H31.2.28	190931
栃木県	宇都宮市 一部		土地改良	基準点測量 路線測量	4級	14点 0.14km	栃木県河内農業振興事務所 助言 C0603	日本工営株式会社	R1.8.19 R2.7.30	191344
栃木県	宇都宮市 一部		ほ場整備	基準点測量 基準点測量	2級 3級	2点 74点	栃木県河内農業振興事務所 助言 C0356	栃木県土地改良事業団体連合会	R1.9.12 R3.1.29	175185
栃木県	市貝町 一部 芳賀町 一部		ほ場整備	基準点測量	2級	7点	栃木県芳賀農業振興事務所 助言 C0355	栃木県土地改良事業団体連合会	R1.10.1 R2.3.19	175177
栃木県	小山市 一部		土地区画整理	現地測量(数値地形図作成)	500	0.2km ²	小山市思川西部土地区画整理 組合 助言 C0093	大和測量株式会社	R1.11.22 R2.9.30	179868
栃木県	宇都宮市 一部		土地改良	用地測量	4級	0.0084km ²	栃木県河内農業振興事務所 助言 C0604	東洋測量設計株式会社	R1.11.26 R3.3.24	191345
栃木県	日光市 一部		砂防計画	航空レーザ測量	1000	145.2km ²	関東地方整備局日光砂防事務所 助言 C0732	株式会社バスコ	R2.4.1 R3.3.31	184616
栃木県 群馬県	佐野市 一部 足利市 一部 邑楽町 一部 みどり市 一部 太田市 一部	栃木市 一部 板倉町 一部 館林市 一部 桐生市 一部	河川計画	数値撮影(デジタル)	地上画素寸法16cm		関東地方整備局渡良瀬川河川事務所 助言 C0717	アジア航測株式会社	R2.4.25 R3.1.31	184552

栃木県	茂木町 一部	都市計画	数値図化	2500	6km ²	栃木県茂木町 助言 C0243	朝日航洋株式会社	R2.6.23 R3.3.10	181272
栃木県	鹿沼市 一部	都市計画	地形図等成果の座標補正 修正測量 基準点測量	2500 2500	30.61km ² 30.61km ²	栃木県鹿沼市 助言 C0163	国際航業株式会社	R2.7.1 R3.3.10	180494
栃木県	宇都宮市 一部	ほ場整備	基準点測量	2級	3点	栃木県河内農業振興事務所 助言 C0183	栃木県土地改良事業団 体連合会	R2.7.15 R3.3.10	180729
栃木県	宇都宮市 一部	都市計画	数値撮影(デジタル) 修正測量	地上画素寸法12cm 2500	175.6km ² 175.6km ²	栃木県宇都宮市 助言 C0221	第一測工株式会社	R2.7.21 R3.3.25	181103
栃木県	佐野市 一部	ほ場整備	基準点測量	2級	3点	栃木県農政安定農業振興事務所 助言 C0229	栃木県土地改良事業団 体連合会	R2.8.1 R3.3.10	181129
栃木県	真岡市 一部 那須烏山市 一部 益子町 一部 市貝町 一部	河川管理	航空レーザ測量	2500	3.7km ²	栃木県真岡土木事務所 助言 C0461	朝日航洋株式会社	R2.9.16 R3.2.12	182878
栃木県 茨城県	小山市 一部 栃木市 一部 結城市 一部	河川管理	航空レーザ測量	1000	4.6km ²	栃木県栃木土木事務所 助言 C0552	国際航業株式会社	R2.9.17 R3.2.12	183517
栃木県	野木町 一部 小山市 一部 栃木市 一部	河川管理	航空レーザ測量	1000	25.3km ²	栃木県鹿沼土木事務所 助言 C0405	国際航業株式会社	R2.9.25 R3.2.12	182567
栃木県	上三川町 一部 日光市 一部 宇都宮市 一部	河川計画	航空レーザ測量	1000	2.6km ²	栃木県土木整備部宇都宮土木 事務所 助言 C0477	中日本航空株式会社	R2.10.5 R3.2.12	183005
栃木県	日光市 一部	ほ場整備	基準点測量	2級	5点	栃木県上野賀農業振興事務所 助言 C0435	栃木県土地改良事業団 体連合会	R2.10.12 R3.3.19	182709
栃木県	真岡市 全域	固定資産	数値撮影(デジタル) 同時調整 写真地図作成(デジタルオン)	地上画素寸法12cm 1000 1000	167.34km ² 167.34km ² 167.34km ²	栃木県真岡市 助言 C0500	朝日航洋株式会社	R2.10.15 R3.2.19	183127
栃木県	壬生町 全域	固定資産	数値撮影(デジタル)	地上画素寸法10cm	61.06km ²	栃木県壬生町 助言 C0640	国際航業株式会社	R2.10.22 R3.2.23	184111
栃木県	那須町 全域	固定資産	数値撮影(デジタル) 同時調整	地上画素寸法10cm 1000	372.34km ² 372.34km ²	栃木県那須町 助言 C0520	日研測量株式会社	R2.11.1 R3.3.11	183357
栃木県	塩谷町 全域	固定資産	数値撮影(デジタル) 写真地図作成(デジタルオン)	地上画素寸法12cm 1000	176.06km ² 176.06km ²	栃木県塩谷町 助言 C0565	国際航業株式会社	R2.11.1 R3.3.19	183643
栃木県 茨城県 埼玉県 群馬県	野木町 一部 栃木市 一部 古河市 一部 加須市 一部 板倉町 一部	河川管理	水準測量	2級	61.5km	関東地方整備局利根川上流河 川事務所 助言 C0636	株式会社ニッコー	R2.11.1 R3.3.31	184103
栃木県	市貝町 全域	固定資産	数値撮影(デジタル)	地上画素寸法12cm	64.25km ²	栃木県市貝町 助言 C0686	国際航業株式会社	R2.11.25 R3.3.15	184406
栃木県	芳賀町 一部	土地改良	水準測量 数値図化	3級 1000	20.8km ² 1.06km ²	栃木県芳賀町 助言 C0661	国際航業株式会社	R2.11.30 R3.2.28	184274
栃木県 群馬県	足利市 一部 佐野市 一部 太田市 一部	河川管理	航空レーザ測深	500	27km ²	関東地方整備局渡良瀬川河川 事務所 助言 C0662	アジア航測株式会社	R2.12.1 R3.1.29	184285
栃木県	小山市 全域	固定資産	数値撮影(デジタル)	地上画素寸法12cm	171.6km ²	栃木県小山市 助言 C0670	アクリーグ株式会社	R2.12.1 R3.4.30	184315
栃木県	益子町 一部	土地改良	数値図化	1000	0.07km ²	栃木県益子町 助言 C0778	国際航業株式会社	R2.12.25 R3.3.12	184874
栃木県	足利市 一部	土地区画 整理	基準点測量 基準点測量	3級 4級	6点 191点	栃木県足利市 助言 C0816	晃洋設計測量株式会社	R3.1.18 R3.3.10	185119
栃木県 群馬県	佐野市 一部 栃木市 一部 足利市 一部 板倉町 一部	河川管理	基準点測量	2級	33点	関東地方整備局渡良瀬川河川 事務所 助言 C0849	協和測量設計株式会社	R3.1.25 R3.3.31	185304
栃木県	大田原市 一部 那須塩原市 一部	土地改良	基準点測量 基準点測量 現地測量(数値地形図作成)	3級 4級 500	3点 11点 0.54km ²	栃木県那須農業振興事務所 助言 C0717	バスキン工業株式会社	R3.2.27 R3.3.27	191910
栃木県	宇都宮市 一部	道路台帳	基準点測量	3級	4点	栃木県宇都宮土木事務所 助言 C0045	宇都宮測量株式会社	R3.4.6 R3.7.14	186281
栃木県	宇都宮市 一部	道路台帳	基準点測量	3級	4点	栃木県宇都宮土木事務所 助言 C0046	協和測量設計株式会社	R3.4.7 R3.6.27	186283
栃木県	足利市 一部	道路台帳	基準点測量	2級	3点	関東地方整備局宇都宮国道事 務所 助言 C0183	株式会社八州	R3.6.10 R3.12.24	187769
栃木県	宇都宮市 一部	道路計画	基準点測量	2級	11点	栃木県宇都宮市 助言 C0175	(株)河内測量設計 (株)総研 (株)公共用地補償研究 所	R3.6.18 R3.10.1	187638
栃木県	大田原市 一部 那須烏山市 一部 茂木町 一部 高根沢町 一部	砂防計画	航空レーザ測量	1000	111km ²	栃木県烏山土木事務所 助言 C0392	株式会社バスコ	R3.9.8 R3.12.16	189826
群馬県	みなかみ町 全域	都市計画	数値撮影(デジタル) 修正測量 数値図化 MMS計測 数値図化	地上画素寸法12cm 2500 2500 1000 1000	780.1km ² 108.56km ² 110.63km ² 1173km ² 1173km ²	群馬県みなかみ町 助言 C0406	アジア航測株式会社	H29.9.21 R2.3.31	156352
群馬県	明和町 一部	土地区画 整理	基準点測量 基準点測量	2級 3級	3点 2点	群馬県明和町土地開発公社 助言 C0002	技研コンサル株式会社	H31.3.29 H31.4.30	171763
群馬県 埼玉県 長野県		砂防計画	航空レーザ測量	1000	600km ²	関東地方整備局利根川水系砂 防事務所 助言 C0851	株式会社ナカノアイシス テム	R2.2.25 R2.3.31	178647
群馬県 長野県		砂防計画	航空レーザ測量	1000	511km ²	関東地方整備局利根川水系砂 防事務所 助言 C0852	国際航業株式会社	R2.2.25 R2.3.31	178650
群馬県	長野原町 一部	土地改良	基準点測量 基準点測量 基準点測量	2級 3級 4級	1点 3点 24点	群馬県長野原町 助言 C0884	群馬県土地改良事業団 体連合会	R2.3.23 R3.6.30	178833
群馬県	みなかみ町 一部 渋川市 一部	河川管理	水準測量	2級	6.5km	関東地方整備局利根川ダム統 合管理事務所 助言 C0039	株式会社富永調査事務 所	R2.5.1 R3.3.31	179263
群馬県	沼田市 一部	河川管理	水準測量	2級	3.5km	関東地方整備局利根川ダム統 合管理事務所 助言 C0055	朝日測量株式会社	R2.5.11 R2.7.31	179397
群馬県	伊勢崎市 全域	都市計画	数値図化	2500	139.44km ²	群馬県伊勢崎市 助言 C0148	東日本総合計画株式会 社	R2.5.21 R3.3.15	180371

群馬県 埼玉県 山梨県 神奈川県 東京都	神流町 全域 上野村 一部 小島野町 全域 寄居町 一部 小川町 一部 ときがわ町 全域 鳩山町 一部 鶴ヶ島市 一部 毛呂山町 一部 本庄市 一部 上野原市 一部 小菅村 全域 愛川町 一部 日の出町 一部 あきる野市 一部 奥多摩町 全域 八王子市 一部 青梅市 一部	上野村 一部 長瀬町 全域 神川町 一部 嵐山町 一部 日高市 一部 越生町 全域 秩父市 全域 飯能市 一部 丹波山村 全域 相模原市 一部 厚木市 一部 檜原村 全域 福生市 一部	砂防計画	航空レーザ測量	1000	2570km ²	国土交通省関東地方整備局河川部 助言 C0216	アジア航測株式会社	R2.5.30 R3.1.29	181038	
群馬県	前橋市 全域		都市計画	数値図化 修正測量	2500 2500	4.37km ² 307.22km ²	群馬県前橋市 助言 C0158	技研コンサル株式会社	R2.6.19 R3.3.17	180455	
群馬県 埼玉県	高崎市 一部 玉村町 一部 上里町 一部	藤岡市 一部	河川管理	航空レーザ測深	1000	31.08km ²	関東地方整備局高崎河川国道事務所 助言 C0168	朝日航洋株式会社	R2.6.19 R2.12.15	180559	
群馬県	藤岡市 一部		都市計画	数値図化	2500	9km ²	群馬県藤岡市 助言 C0259	株式会社バスコ	R2.7.1 R3.3.22	181423	
群馬県 埼玉県	大泉町 一部 明和町 一部 深谷市 一部 熊谷市 一部	千代田町 一部 太田市 一部 行田市 一部	河川管理	水準測量	2級	45km	関東地方整備局利根川上流河川事務所 助言 C0214	技研コンサル株式会社	R2.8.1 R3.3.31	181032	
群馬県 埼玉県	玉村町 一部 伊勢崎市 一部 深谷市 一部	太田市 一部 本庄市 一部	河川管理	水準測量	2級	22km	関東地方整備局利根川上流河川事務所 助言 C0188	プロファ設計株式会社	R2.8.24 R3.2.20	180856	
群馬県 埼玉県 茨城県 千葉県	邑楽町 一部 加須市 一部 古河市 一部 野田市 一部	久喜市 一部 五霞町 一部	河川管理	水準測量	2級	30.6km	関東地方整備局利根川上流河川事務所 助言 C0256	バスキン工業株式会社	R2.9.1 R3.3.10	181406	
群馬県	渋川市 一部		土地改良	基準点測量 基準点測量	3級 4級	2点 144点	群馬県 助言 C0335	群馬県土地改良事業団体連合会	R2.9.14 R3.3.18	181948	
群馬県	碓氷村 一部	長野原町 一部	道路計画	水準測量	3級	9.9km	群馬県土木整備部上信自動車道建設事務所 助言 C0372	株式会社黒岩測量設計事務所	R2.9.28 R3.3.25	182311	
群馬県 千葉県 埼玉県 東京都 神奈川県	みなかみ町 一部 安中市 一部 沼田市 一部 袖ヶ浦市 一部 鍛冶町 一部 柏市 一部 八千代市 一部 船橋市 一部 松戸市 一部 蕨市 一部 千葉市 一部 川越市 一部 戸田市 一部 日野市 一部 狭山市 一部 葛飾区 一部 さいたま市 一部 荒川区 一部 瑞穂町 一部 品川区 一部 調布市 一部 松田町 一部 足立区 一部 大和市 一部 世田谷区 一部 藤沢市 一部 文京区 一部 箱根町 一部 身延町 一部 海老名市 一部 甲斐市 一部	渋川市 一部 高崎市 一部 富津市 一部 南房総市 一部 野田市 一部 市原市 一部 市川市 一部 木更津市 一部 越谷市 一部 春日部市 一部 入間市 一部 福生市 一部 草加市 一部 江戸川区 一部	道路管理	MMS計測 数値図化	500 500	1668km 0.038km ²	群馬県 助言 C0406	関東地方整備局	株式会社バスコ	R2.9.29 R3.7.30	182569
群馬県	片品村 全域		固定資産	数値撮影(デジタル)		地上画素寸法12cm 253.88km ²	群馬県片品村 助言 C0476	国際航業株式会社	R2.10.1 R3.3.31	183003	
群馬県	藤岡市 一部		総合計画	基準点測量	4級	46点	群馬県企業局団地総合事務所 助言 C0481	三陽技術コンサルタツ株式会社	R2.10.12 R3.2.26	183022	
群馬県	玉村町 全域		固定資産	数値撮影(デジタル)		地上画素寸法10cm 25.78km ²	群馬県玉村町 助言 C0492	国際航業株式会社	R2.10.13 R3.3.19	183114	
群馬県	富岡市 一部		土地改良	基準点測量 基準点測量 基準点測量	2級 3級 4級	1点 1点 51点	群馬県富岡市 助言 C0490	群馬県土地改良事業団体連合会	R2.10.19 R3.3.19	183102	
群馬県	みどり市 一部		都市計画	修正測量	2500	15.61km ²	群馬県みどり市 助言 C0566	株式会社バスコ	R2.10.20 R3.3.19	183645	
群馬県	高崎市 一部 藤岡市 一部 安中市 一部 神流町 一部 南牧村 一部	伊勢崎市 一部 富岡市 一部 上野村 一部 下仁田町 一部 甘楽町 一部	道路管理	MMS計測	500	590.1km	群馬県 助言 C0544	株式会社バスコ	R2.10.28 R3.3.19	183490	
群馬県	高崎市 全域		固定資産	数値撮影(デジタル) 数値撮影(デジタル) 同時調整		地上画素寸法10cm 200km ² 地上画素寸法12.5cm 1000 459.41km ²	群馬県高崎市 助言 C0415	国際航業株式会社	R2.11.1 R3.3.31	182593	
群馬県	高崎市 一部 館林市 一部 板倉町 一部 千代田町 一部 邑楽町 一部	伊勢崎市 一部 玉村町 一部 明和町 一部 大泉町 一部	地盤変動調査	水準測量	1級	286km	群馬県 助言 C0601	技研コンサル株式会社	R2.11.5 R3.3.26	183846	
群馬県	板倉町 一部		土地改良	基準点測量 基準点測量 基準点測量	2級 3級 4級	1点 1点 46点	群馬県 助言 C0635	群馬県土地改良事業団体連合会	R2.11.30 R3.3.19	184062	
群馬県	高崎市 一部		その他	基準点測量	4級	245点	法務省前橋地方方法務局 助言 C0539	株式会社横田調査設計	R2.12.1 R3.3.31	183473	
群馬県	太田市 全域		固定資産	数値撮影(デジタル) 同時調整		地上画素寸法16cm 1000 175.54km ² 175.54km ²	群馬県太田市 助言 C0726	朝日航洋株式会社	R2.12.15 R3.3.26	184583	
群馬県	みどり市 一部 桐生市 一部		河川計画	航空レーザ測深	1000	10.65km ²	関東地方整備局渡良瀬川河川事務所 助言 C0782	アジア航測株式会社	R2.12.17 R3.3.31	184915	
群馬県 栃木県	みどり市 一部 桐生市 一部 足利市 一部	太田市 一部	河川管理	基準点測量	2級	33点	関東地方整備局渡良瀬川河川事務所 助言 C0848	三陽技術コンサルタツ株式会社	R3.1.25 R3.3.31	185302	
群馬県	大泉町 一部		基準点管理	復旧測量(基準点)	再設2級	1点	群馬県大泉町 助言 C0869	有限会社中村測量設計	R3.2.1 R3.3.31	185412	
群馬県	桐生市 一部		河川計画	基準点測量 水準測量	2級 3級	4点 3.7km	群馬県桐生みどり振興局桐生土木事務所 助言 C0883	三陽技術コンサルタツ株式会社	R3.2.10 R3.3.25	185552	

群馬県	千代田町 一部	土地区画整理	基準点測量 基準点測量 基準点測量	2級 3級 4級	2点 5点 22点	群馬県土地総合事務所 助言 C0897	技研コンサル株式会社	R3.2.22 R3.6.30	185639	
群馬県	太田市 一部	都市計画	基準点測量	3級	2点	太田市土地開発公社 助言 C0927	三陽技術コンサルタンツ株式会社	R3.3.12 R3.4.30	185830	
群馬県	川場村 全域	固定資産	数値撮影(デジタル) 同時調整 写真地図作成(デジタルオン)	地上画素寸法12cm、 16cm 1000 1000	85.25km ² 85.25km ² 85.25km ²	群馬県川場村 助言 C0032	株式会社 協同測量社	R3.4.5 R4.3.15	186192	
群馬県	東吾妻町 全域 草津町 一部 長野原町 全域	高山村 全域 榛恋村 一部 中之条町 一部	森林計画	数値撮影(デジタル)	地上画素寸法30cm	1146km ²	群馬県 助言 C0025	国際航業株式会社	R3.4.20 R3.11.30	186107
群馬県	長野原町 一部	土地改良	基準点測量 基準点測量 基準点測量	2級 3級 4級	2点 4点 41点	群馬県長野原町 助言 C0944	群馬県土地改良事業団体連合会	R3.4.20 R3.12.28	185961	
群馬県	前橋市 一部	道路管理	復旧測量(基準点)	移転2級	1点	群馬県前橋市 助言 C0052	株式会社地域計画センター	R3.5.10 R3.6.30	186344	
群馬県	高崎市 一部	河川計画	基準点測量	2級	3点	群馬県高崎土木事務所 助言 C0133	株式会社 富永調査事務所	R3.5.20 R4.1.7	187233	
群馬県	東吾妻町 一部 高崎市 一部	洪川市 一部 前橋市 一部	河川管理	水準測量	2級	6点	関東地方整備局利根川ダム統合管理事務所 助言 C0054	東洋測量設計株式会社	R3.6.1 R4.1.31	186347
群馬県	洪川市 一部	基準点管理	復旧測量(基準点)	移転3級	1点	関東地方整備局高崎河川国道事務所 助言 C0190	北毛測量株式会社	R3.7.26 R3.8.30	187824	
群馬県	前橋市 一部	土地改良	基準点測量 基準点測量 基準点測量 復旧測量(基準点) 復旧測量(基準点) 復旧測量(基準点)	2級 3級 4級 座標変換2級 座標変換3級 座標変換4級	1点 3点 66点 2点 11点 122点	群馬県 助言 C0199	群馬県土地改良事業団体連合会	R3.7.26 R4.2.28	187939	
群馬県	前橋市 一部	その他	基準点測量	3級	5点	群馬県前橋市 助言 C0357	株式会社地測設計	R3.8.27 R4.3.1	189540	
群馬県	沼田市 一部	基準点管理	復旧測量(基準点)	再設3級	1点	群馬県沼田市 助言 C0613	株式会社高崎測量	R3.10.22 R4.2.28	191422	
群馬県	千代田町 一部	基準点管理	復旧測量(水準)	移転1級	1点	群馬県 助言 C0669	技研測量設計株式会社	R3.12.20 R3.12.24	191670	
埼玉県	所沢市 全域	道路計画	基準点測量 用地測量	4級	5点 0.046km ²	埼玉県新座市 助言 C0114	東日本総合計画株式会社	H29.5.26 H29.8.31	153557	
埼玉県	川口市 一部	基準点管理	復旧測量(基準点)	移転3級	1点	埼玉県川口市 助言 C0674	太平洋航業株式会社	H31.2.1 H31.3.31	170211	
埼玉県	川口市 一部	土地区画整理	基準点測量 基準点測量	3級 4級	26点 245点	埼玉県川口市 助言 C0645	太平洋航業株式会社	R1.7.30 R2.3.19	177439	
埼玉県	さいたま市 一部	その他	基準点測量	4級	23点	関東地方整備局大宮国道事務所 助言 C0205	平和フィールド株式会社	R1.10.8 R3.3.31	187956	
埼玉県	さいたま市 一部	地盤変動調査	水準測量	1級	122km	埼玉県さいたま市 助言 C0716	埼玉県測量設計業協同組合	R1.10.15 R2.3.27	177881	
埼玉県	熊谷市 一部	ほ場整備	基準点測量 基準点測量	3級 4級	9点 50点	埼玉県大里農林振興センター 助言 C0466	株式会社富士測量	R1.10.30 R2.3.27	176094	
埼玉県	越谷市 一部	土地区画整理	基準点測量	3級	11点	株式会社オオバ 助言 C0598	日本都市整備株式会社	R1.12.13 R2.6.30	177182	
埼玉県	東松山市 一部	都市計画	基準点測量	3級	2点	埼玉県東松山県土整備事務所 助言 C0824	高瀬測量設計株式会社	R2.2.14 R2.3.31	178476	
埼玉県	加須市 一部	道路台帳	基準点測量	3級	5点	埼玉県行田市県土整備事務所 助言 C0054	旭工業株式会社	R2.3.10 R2.10.30	179391	
埼玉県	加須市 一部	道路台帳	基準点測量	3級	12点	埼玉県行田市県土整備事務所 助言 C0058	埼玉測量設計株式会社 株式会社坂田測量設計事務所 羽生測量設計株式会社	R2.3.31 R2.9.30	179404	
埼玉県	鳩山町 全域	固定資産	数値撮影(デジタル)	地上画素寸法10cm	25.73km ²	埼玉県鳩山町 助言 C0075	東日本総合計画株式会社	R2.5.13 R3.3.25	179640	
埼玉県	所沢市 一部	都市計画	数値図化	2500	33.3km ²	埼玉県所沢市 助言 C0124	朝日航洋株式会社	R2.5.28 R3.3.19	180222	
埼玉県	秩父市 一部	砂防計画	航空レーザ測深	1000	2.46km ²	埼玉県秩父県土整備事務所 助言 C0297	アジア航測株式会社	R2.5.29 R2.9.30	181700	
埼玉県	熊谷市 一部	土地区画整理	現地測量(数値地形図作成)	出来形確認測量	0.1505km ²	埼玉県熊谷市 助言 C0082	昭和株式会社	R2.6.8 R3.3.31	179745	
埼玉県	志木市 全域	固定資産	数値撮影(デジタル) 同時調整	地上画素寸法8cm 500	9.05km ² 9.05km ²	埼玉県志木市 助言 C0126	株式会社バスコ	R2.6.12 R3.3.31	180225	
埼玉県	川越市 全域	都市計画	修正測量	2500	109.13km ²	埼玉県川越市 助言 C0144	株式会社バスコ	R2.6.19 R3.3.12	180362	
埼玉県	坂戸市 一部	土地区画整理	基準点測量 基準点測量 数値図化	2級 4級 500	1点 99点 0.06km ²	埼玉県坂戸市 助言 C0106	昭和株式会社	R2.6.22 R3.3.26	180001	
埼玉県	北本市 一部	道路管理	復旧測量(基準点)	再設2級	1点	埼玉県北本市 助言 C0150	国際航業株式会社	R2.6.26 R3.3.12	180374	
埼玉県	さいたま市 一部	その他	基準点測量 基準点測量	3級 4級	31点 2688点	埼玉県さいたま市 助言 C0133	株式会社 高原設計測量 カズミテクノ株式会社 株式会社フジ測地 株式会社コスミックサーベイ 株式会社GIS関東 北関東設計測量株式会社 有限会社かな川測量設計 株式会社中央測地 株式会社池田測量 株式会社彩都コンサル タント 浦和測量設計株式会社 共進調査設計株式会社 一栄測量設計株式会社 埼玉コンサルタント株式会社	R2.6.29 R3.3.12	180260	
埼玉県	新座市 全域	固定資産	数値撮影(デジタル)	地上画素寸法10cm	22.78km ²	埼玉県新座市 助言 C0072	東日本総合計画株式会社	R2.7.1 R3.3.31	179634	
埼玉県群馬県	羽生市 一部 板倉町 一部 明和町 一部	行田市 一部 千代田町 一部	河川管理	水準測量	2級	28.6km	関東地方整備局利根川上流河川事務所 助言 C0172	株式会社本州	R2.7.1 R3.3.31	180591
埼玉県	川口市 全域	固定資産	数値撮影(デジタル) 写真地図作成(デジタルオン)	地上画素寸法15cm 1000	61.95km ² 61.95km ²	埼玉県川口市 助言 C0746	太平洋航業株式会社	R2.7.9 R3.2.26	184694	
埼玉県	上尾市 一部	都市計画	数値図化	2500	11.7km ²	埼玉県上尾市 助言 C0258	株式会社バスコ	R2.7.16 R3.3.31	181422	
埼玉県	上尾市 一部	土地区画整理	基準点測量 基準点測量 復旧測量(基準点)	2級 3級 改測3級	1点 16点 7点	上尾市大谷北部第二土地区画整理組合 助言 C0219	昭和株式会社	R2.7.27 R3.3.19	181046	

埼玉県 栃木県 群馬県 千葉県 東京都	さいたま市 一部 川越市 一部 川口市 一部 所沢市 一部 春日部市 一部 羽生市 一部 深谷市 一部 草加市 一部 入間市 一部 桶川市 一部 北本市 一部 蓮田市 一部 吉川市 一部 伊奈町 一部 吉見町 一部 日高市 一部 加須市 一部 小川町 一部 ときがわ町 一部 越生町 一部 上里町 一部 美里町 一部 葛飾区 一部 栃木市 一部 野田市 一部 足立区 一部	熊谷市 一部 行田市 一部 飯能市 一部 狭山市 一部 鴻巣市 一部 上尾市 一部 越谷市 一部 新座市 一部 久喜市 一部 三郷市 一部 幸手市 一部 白岡市 一部 川島町 一部 杉戸町 一部 毛呂山町 一部 本庄市 一部 嵐山町 一部 寄居町 一部 神川町 一部 東大和市 一部 板倉町 一部 練馬区 一部 清瀬市 一部	地盤変動調査	水準測量	1級	954km	埼玉県 助言 C0523	埼玉県測量設計業協同組合	R2.8.4 R3.3.26	183364
埼玉県	草加市 一部		都市計画	基準点測量	3級	6点	埼玉県地域整備事務所 助言 C0773	埼玉測量設計株式会社	R2.8.4 R3.2.19	184847
埼玉県	さいたま市 全域		固定資産	数値撮影(デジタル)	地上画素寸法12cm	217.43km ²	埼玉県さいたま市 助言 C0373	昭和株式会社	R2.8.7 R3.3.31	182315
埼玉県	蓮田市 一部 さいたま市 一部		道路計画	基準点測量	3級	2点	埼玉県蓮田市 助言 C0629	株式会社北武蔵調査測 量設計事務所	R2.8.7 R2.12.4	183999
埼玉県	羽生市 全域		固定資産	数値撮影(デジタル)	地上画素寸法12cm	58.64km ²	埼玉県羽生市 助言 C0633	株式会社ナカノアインス テム	R2.8.20 R3.2.26	184052
埼玉県	鴻巣市 全域		固定資産	数値撮影(デジタル)	地上画素寸法12cm	67.44km ²	埼玉県鴻巣市 助言 C0430	朝日航洋株式会社	R2.8.27 R3.3.12	182699
埼玉県	川越市 全域		固定資産	数値撮影(デジタル)	地上画素寸法12cm	109.13km ²	埼玉県川越市 助言 C0578	昭和株式会社	R2.8.31 R3.3.22	183687
埼玉県	横瀬町 全域		固定資産	数値撮影(デジタル)	地上画素寸法16cm	49.49km ²	埼玉県横瀬町 助言 C0125	株式会社バスコ	R2.9.1 R3.3.26	180223
埼玉県	神川町 一部 本庄市 一部	美里町 一部	砂防計画	数値図化	2500	9.4km ²	埼玉県本庄県土整備事務所 助言 C0895	株式会社オオバ	R2.9.9 R3.3.19	185610
埼玉県	飯能市 全域		都市計画	修正測量 修正測量	2500 5000	39.4km ² 153.7km ²	埼玉県飯能市 助言 C0388	三和航測株式会社	R2.9.15 R3.3.31	182380
埼玉県	戸田市 一部 和光市 一部		道路台帳	基準点測量 基準点測量 基準点測量 MMS計測 数値図化	1級 2級 4級 500 500	3点 2点 9点 2.65km 2.65km	関東地方整備局北首都国道事 務所 助言 C0390	株式会社バスコ	R2.9.17 R3.2.19	182408
埼玉県	さいたま市 一部		道路計画	復旧測量(基準点)	移転3級	1点	埼玉県さいたま市 助言 C0391	株式会社池田測量	R2.9.23 R3.3.19	182413
埼玉県	上尾市 全域		固定資産	数値撮影(デジタル)	地上画素寸法13.3cm	45.51km ²	埼玉県上尾市 助言 C0143	株式会社バスコ	R2.10.1 R3.3.15	180360
埼玉県	宮代町 全域		固定資産	数値撮影(デジタル)	地上画素寸法12cm	15.95km ²	埼玉県宮代町 助言 C0154	株式会社バスコ	R2.10.1 R3.3.31	180442
埼玉県	寄居町 全域		固定資産	数値撮影(デジタル)	地上画素寸法10cm	64.25km ²	埼玉県寄居町 助言 C0315	国際航業株式会社	R2.10.1 R3.3.15	181843
埼玉県	三芳町 全域		固定資産	数値撮影(デジタル)	地上画素寸法16cm	49.49km ²	埼玉県三芳町 助言 C0316	株式会社バスコ	R2.10.1 R3.3.5	181847
埼玉県	上里町 全域		固定資産	数値撮影(デジタル)	地上画素寸法10cm	49.49km ²	埼玉県上里町 助言 C0375	国際航業株式会社	R2.10.1 R3.3.15	182319
埼玉県	美里町 全域		固定資産	数値撮影(デジタル)	地上画素寸法10cm	33.41km ²	埼玉県美里町 助言 C0376	国際航業株式会社	R2.10.1 R3.3.15	182321
埼玉県	本庄市 全域		固定資産	数値撮影(デジタル)	地上画素寸法10cm	89.69km ²	埼玉県本庄市 助言 C0377	国際航業株式会社	R2.10.1 R3.3.15	182323
埼玉県	小鹿野町 全域		固定資産	数値撮影(デジタル)	地上画素寸法12cm	171.26km ²	埼玉県小鹿野町 助言 C0378	株式会社バスコ	R2.10.1 R3.3.29	182325
埼玉県	三郷市 全域		固定資産	数値撮影(デジタル)	地上画素寸法12cm	30.22km ²	埼玉県三郷市 助言 C0380	国際航業株式会社	R2.10.1 R3.3.12	182357
埼玉県	越谷市 全域		固定資産	数値撮影(デジタル)	地上画素寸法12cm	118.8km ²	埼玉県越谷市 助言 C0387	三和航測株式会社	R2.10.1 R3.3.26	182375
埼玉県	伊奈町 全域		固定資産	数値撮影(デジタル)	地上画素寸法8cm	14.79km ²	埼玉県伊奈町 助言 C0401	株式会社バスコ	R2.10.1 R3.3.19	182508
埼玉県	春日部市 全域		固定資産	数値撮影(デジタル)	地上画素寸法10cm	66km ²	埼玉県春日部市 助言 C0402	株式会社バスコ	R2.10.1 R3.3.16	182510
埼玉県	寄居町 一部 美里町 一部 ときがわ町 一部 鳩山町 一部 嵐山町 一部 深谷市 一部 本庄市 一部	神川町 一部 長瀬町 一部 小川町 一部 滑川町 一部 東松山市 一部	森林計画	航空レーザ測量	1000	90km ²	埼玉県 助言 C0488	国際航業株式会社	R2.10.12 R3.3.19	183095
埼玉県	毛呂山町 全域		固定資産	数値撮影(デジタル)	地上画素寸法13.3cm	34.07km ²	埼玉県毛呂山町 助言 C0439	株式会社バスコ	R2.10.15 R3.3.24	182720
埼玉県	吉見町 全域		固定資産	数値撮影(デジタル)	地上画素寸法10cm	38.64km ²	埼玉県吉見町 助言 C0440	株式会社バスコ	R2.10.15 R3.3.19	182722
埼玉県	所沢市 一部		その他	基準点測量	4級	174点	法務省さいたま地方務務局 助言 C0447	公益社団法人埼玉公共 囃託登記土地家屋調査 士協会	R2.10.15 R3.2.28	182790
埼玉県	さいたま市 一部		その他	基準点測量	4級	70点	法務省さいたま地方務務局 助言 C0448	公益社団法人埼玉公共 囃託登記土地家屋調査 士協会	R2.10.15 R3.2.28	182791
埼玉県	さいたま市 全域		地盤変動調査	水準測量	1級	122km	埼玉県さいたま市 助言 C0514	埼玉県測量設計業協同 組合	R2.10.15 R3.3.26	183276
埼玉県	小川町 全域		都市計画	地形図等成果の座標補正 修正測量	2500 2500	60.36km ² 60.36km ²	埼玉県小川町 助言 C0592	朝日航洋株式会社	R2.10.15 R3.3.19	183780
埼玉県	吉川市 全域		固定資産	数値撮影(デジタル)	地上画素寸法12cm	31.66km ²	埼玉県吉川市 助言 C0545	国際航業株式会社	R2.10.19 R3.3.19	183492
埼玉県	松伏町 全域		固定資産	数値撮影(デジタル)	地上画素寸法16cm	16.3km ²	埼玉県松伏町 助言 C0639	株式会社ナカノアインス テム	R2.10.19 R3.3.26	184109
埼玉県	上尾市 一部 さいたま市 一部	川越市 一部	河川管理	写真地図作成(デジタル オルソ)	地上画素寸法6cm	10.7km ² 10.7km ² 7.8km ²	関東地方整備局荒川調節池工 事事務所 助言 C0521	株式会社バスコ	R2.10.22 R3.3.31	183360
埼玉県	松伏町 一部		道路台帳	基準点測量	3級	2点	埼玉県越谷県土整備事務所 助言 C0027	株式会社坂田測量設計 事務所	R2.10.23 R3.3.30	186144
埼玉県	小鹿野町 一部 秩父市 一部		地すべり対 策	航空レーザ測量	1000	40.19km ²	埼玉県秩父県土整備事務所 助言 C0588	朝日航洋株式会社	R2.10.30 R3.2.19	183770
埼玉県	草加市 全域		固定資産	数値撮影(デジタル)	地上画素寸法12cm	27.46km ²	埼玉県草加市 助言 C0474	国際航業株式会社	R2.11.1 R3.3.31	182973
埼玉県	越生町 全域		固定資産	数値撮影(デジタル)	地上画素寸法13.3cm	40.39km ²	埼玉県越生町 助言 C0513	株式会社バスコ	R2.11.1 R3.3.23	183263
埼玉県	久喜市 全域		固定資産	数値撮影(デジタル)	地上画素寸法11cm	82.41km ²	埼玉県久喜市 助言 C0519	株式会社バスコ	R2.11.1 R3.3.12	183355
埼玉県	皆野町 一部 横瀬町 一部		地すべり対 策	航空レーザ測量	1000	37.7km ²	埼玉県秩父県土整備事務所 助言 C0589	株式会社バスコ	R2.11.2 R3.2.19	183772

埼玉県	寄居町 一部	総合計画	基準点測量 基準点測量 基準点測量	1級 2級 3級	1点 1点 6点	埼玉県寄居町 助言 C0599	国際航業株式会社	R2.11.6 R3.3.5	183840
埼玉県	白岡市 全域	固定資産	数値撮影(デジタル)	地上画素寸法10.8cm	24.92km ²	埼玉県白岡市 助言 C0789	昭和株式会社	R2.11.6 R3.3.19	184928
埼玉県	日高市 一部	河川計画	基準点測量	3級	4点	埼玉県飯能県土整備事務所 助言 C0691	株式会社神田測量設計	R2.11.12 R3.2.26	184415
埼玉県	鶴ヶ島市 全域	都市計画	修正測量	2500	17.65km ²	埼玉県鶴ヶ島市 助言 C0614	株式会社バスコ	R2.11.13 R3.3.31	183933
埼玉県	川越市 一部	基準点管理	基準点測量	4級	2点	埼玉県川越市 助言 C0733	株式会社未央測地設計	R2.11.13 R3.3.19	184618
埼玉県	和光市 全域	固定資産	数値撮影(デジタル) 同時調整	地上画素寸法8cm 500	11.04km ² 11.04km ²	埼玉県和光市 助言 C0473	株式会社バスコ	R2.11.16 R3.3.31	182969
埼玉県	蕨市 全域	固定資産	数値撮影(デジタル)	地上画素寸法8cm	5.11km ²	埼玉県蕨市 助言 C0571	株式会社バスコ	R2.11.16 R3.3.31	183666
埼玉県	小鹿野町 一部 秩父市 一部	砂防計画	航空レーザ測量	1000	36.09km ²	埼玉県秩父県土整備事務所 助言 C0648	朝日航洋株式会社	R2.11.17 R3.2.19	184171
埼玉県	加須市 全域	固定資産	数値撮影(デジタル) 同時調整	地上画素寸法12cm 1000	133.3km ² 133.3km ²	埼玉県加須市 助言 C0762	アジア航測株式会社	R2.11.19 R3.3.26	184821
埼玉県	東松山市 一部	河川管理	基準点測量	3級	1点	埼玉県東松山市 助言 C0703	武州測量株式会社	R2.11.20 R3.3.23	184468
埼玉県	秩父市 一部	地すべり対策	航空レーザ測量	1000	29.97km ²	埼玉県秩父県土整備事務所 助言 C0684	アジア航測株式会社	R2.11.27 R3.2.19	184402
埼玉県	行田市 全域	固定資産	数値撮影(デジタル) 同時調整	地上画素寸法12.5cm 1000	67.49km ² 67.49km ²	埼玉県行田市 助言 C0408	朝日航洋株式会社	R2.12.1 R3.3.31	182575
埼玉県	滑川町 全域	固定資産	数値撮影(デジタル)	地上画素寸法12cm	29.68km ²	埼玉県滑川町 助言 C0475	株式会社バスコ	R2.12.1 R3.3.19	182995
埼玉県	東松山市 全域	固定資産	数値撮影(デジタル) 同時調整	地上画素寸法12cm 1000	65.35km ² 65.35km ²	埼玉県東松山市 助言 C0478	朝日航洋株式会社	R2.12.1 R3.3.12	183013
埼玉県	深谷市 全域	固定資産	数値撮影(デジタル) 同時調整 写真地図作成(デジタルオルソ)	地上画素寸法12cm 1000 1000	138.37km ² 138.37km ² 138.37km ²	埼玉県深谷市 助言 C0562	朝日航洋株式会社	R2.12.1 R3.7.9	183633
埼玉県	狭山市 一部	土地区画整理	基準点測量 基準点測量 用地測量	2級 4級 出来形確認測量	1点 16点 0.07km ²	柏原鳥之上土地区画整理組合 助言 C0618	東日本総合計画株式会社	R2.12.1 R3.2.28	183944
埼玉県	幸手市 全域	固定資産	数値撮影(デジタル)	地上画素寸法12cm	33.93km ²	埼玉県幸手市 助言 C0697	株式会社バスコ	R2.12.1 R3.3.19	184439
埼玉県	八潮市 全域	固定資産	数値撮影(デジタル) 同時調整	地上画素寸法9.8cm 1000	18.02km ² 18.02km ²	埼玉県八潮市 助言 C0719	朝日航洋株式会社	R2.12.1 R3.3.19	184556
埼玉県	桶川市 全域	固定資産	数値撮影(デジタル) 同時調整	地上画素寸法12cm 1000	25.35km ² 25.35km ²	埼玉県桶川市 助言 C0763	国際航業株式会社	R2.12.1 R3.3.24	184825
埼玉県	熊谷市 全域	固定資産	数値撮影(デジタル) 同時調整 写真地図作成(デジタルオルソ)	地上画素寸法12cm 1000 1000	159.82km ² 159.82km ² 159.82km ²	埼玉県熊谷市 助言 C0728	株式会社バスコ	R2.12.10 R3.3.22	184587
埼玉県	鶴ヶ島市 全域	固定資産	数値撮影(デジタル)	地上画素寸法12cm	17.65km ²	埼玉県鶴ヶ島市 助言 C0649	朝日航洋株式会社	R2.12.14 R3.3.31	184173
埼玉県	蓮田市 全域	固定資産	数値撮影(デジタル)	地上画素寸法12cm	27.28km ²	埼玉県蓮田市 助言 C0757	株式会社バスコ	R2.12.14 R3.3.31	184775
埼玉県	小川町 全域	固定資産	数値撮影(デジタル) 同時調整 写真地図作成(デジタルオルソ)	地上画素寸法12cm 1000 1000	60.36km ² 60.36km ² 60.36km ²	埼玉県小川町 助言 C0631	朝日航洋株式会社	R2.12.15 R3.3.19	184032
埼玉県	長瀨町 全域	固定資産	数値撮影(デジタル) 同時調整	地上画素寸法16cm 1000	30.43km ² 30.43km ²	埼玉県長瀨町 助言 C0739	株式会社バスコ	R2.12.15 R3.3.31	184661
埼玉県	朝霞市 全域	固定資産	数値撮影(デジタル) 同時調整	地上画素寸法12cm 1000	18.34km ² 18.34km ²	埼玉県朝霞市 助言 C0715	朝日航洋株式会社	R2.12.16 R3.3.23	184546
埼玉県	狭山市 全域	固定資産	数値撮影(デジタル) 同時調整	地上画素寸法14cm 1000	48.99km ² 48.99km ²	埼玉県狭山市 助言 C0741	朝日航洋株式会社	R2.12.20 R3.3.31	184667
埼玉県	坂戸市 全域	固定資産	数値撮影(デジタル) 同時調整 写真地図作成(デジタルオルソ)	地上画素寸法16cm 1000 1000	41.02km ² 41.02km ² 41.02km ²	埼玉県坂戸市 助言 C0595	株式会社ナカノアイシス テム	R2.12.21 R3.3.31	183801
埼玉県	日高市 全域	固定資産	数値撮影(デジタル) 同時調整	地上画素寸法10cm 1000	47.48km ² 47.48km ²	埼玉県日高市 助言 C0740	朝日航洋株式会社	R2.12.21 R3.3.23	184665
埼玉県	北本市 全域	固定資産	数値撮影(デジタル) 同時調整	地上画素寸法12cm 1000	25.26km ² 25.26km ²	埼玉県北本市 助言 C0743	国際航業株式会社	R2.12.28 R3.3.24	184674
埼玉県	加須市 一部	土地区画整理	基準点測量 基準点測量 用地測量	3級 4級 出来形確認測量	4点 23点 0.052km ²	正能・戸崎地区土地区画整理 事業共同施行者秋山建設株式 会社 助言 C0861	昭和株式会社	R3.1.18 R3.3.31	185359
埼玉県	上尾市 一部 川口市 一部 さいたま市 一部	その他	MMS計測 数値図化	500 500	20km 20km	埼玉県荒川左岸南部下水道事 務所 助言 C0838	株式会社バスコ	R3.1.20 R3.2.26	185238
埼玉県	白岡市 一部	道路管理	基準点測量 基準点測量	3級 4級	2点 55点	埼玉県白岡市 助言 C0834	昭和株式会社	R3.1.25 R3.3.23	185229
埼玉県	川口市 一部	基準点管理	復旧測量(基準点)	再設2級	1点	川口市上下水道局 助言 C0769	株式会社本州	R3.2.1 R3.3.31	184841
埼玉県	八潮市 全域	都市計画	数値図化	2500	18.02km ²	埼玉県八潮市 助言 C0900	朝日航洋株式会社	R3.2.25 R3.12.17	185685
埼玉県	熊谷市 一部 行田市 一部 加須市 一部 本庄市 一部 羽生市 一部 深谷市 一部 久喜市 一部 上里町 一部 古河市 一部 坂東市 一部 五霞町 一部 境町 一部 千葉市 一部 野田市 一部 群馬県 板倉町 一部 伊勢崎市 一部 太田市 一部 大泉町 一部 明和町 一部 千代田町 一部	河川管理	同時調整 河川測量	2500	258.8km ²	関東地方整備局利根川上流河 川事務所 助言 C0916	株式会社バスコ	R3.2.26 R3.3.31	185742
埼玉県	熊谷市 一部	道路計画	基準点測量	1級	1点	埼玉県 助言 C0892	株式会社大洋	R3.3.1 R3.3.26	185604
埼玉県	幸手市 一部 久喜市 一部	河川管理	航空レーザ測量 MMS計測	500 500	0.82km ² 10km	埼玉県杉戸県土整備事務所 助言 C0909	株式会社バスコ さいたま支店	R3.3.1 R3.3.31	185730
埼玉県	さいたま市 一部	総合計画	数値図化	1000	0.107km ²	埼玉県さいたま市 助言 C0894	株式会社GIS関東	R3.3.15 R3.6.7	185609
埼玉県	日高市 一部 鶴ヶ島市 一部	道路台帳	基準点測量	3級	9点	埼玉県飯能県土整備事務所 助言 C0060	株式会社セントラル測量	R3.3.25 R3.12.28	186402
埼玉県	白岡市 一部	道路台帳	基準点測量	3級	1点	埼玉県杉戸県土整備事務所 助言 C0023	株式会社坂田測量設計 事務所	R3.4.8 R3.6.4	186101
埼玉県	越生町 一部	道路計画	復旧測量(基準点)	移転3級	1点	埼玉県飯能県土整備事務所 助言 C0055	西武測量設計株式会社	R3.4.8 R3.6.11	186349
埼玉県	小鹿野町 一部 秩父市 一部	砂防計画	航空レーザ測量	1000	41.12km ²	埼玉県秩父県土整備事務所 助言 C0057	中日航空株式会社	R3.4.15 R3.8.20	186355
埼玉県	長瀨町 一部 皆野町 一部	砂防計画	航空レーザ測量	1000	28km ²	埼玉県秩父県土整備事務所 助言 C0041	国際航業株式会社	R3.4.23 R3.8.20	186274
埼玉県	皆野町 一部 秩父市 一部	砂防計画	航空レーザ測量	1000	35.24km ²	埼玉県秩父県土整備事務所 助言 C0050	株式会社フジヤマ	R3.4.23 R3.8.20	186306
埼玉県	小鹿野町 一部 秩父市 一部	砂防計画	航空レーザ測量 数値図化	1000 1000	46.02km ² 46.02km ²	埼玉県秩父県土整備事務所 助言 C0042	アジア航測株式会社	R3.4.26 R3.8.20	186276
埼玉県	東松山市 一部	都市計画	基準点測量	3級	3点	埼玉県東松山県土整備事務所 助言 C0074	高瀬測量設計株式会社	R3.4.26 R3.7.30	186603
埼玉県	小鹿野町 一部 秩父市 一部	砂防計画	航空レーザ測量	1000	50.77km ²	埼玉県秩父県土整備事務所 助言 C0039	株式会社バスコ	R3.4.27 R3.8.20	186270
埼玉県	羽生市 一部	基準点管理	基準点測量	3級	1点	埼玉県羽生市 助言 C0073	羽生測量設計株式会社	R3.4.30 R3.9.30	186581
埼玉県	富士見市 一部	道路管理	復旧測量(基準点)	再設2級	3点	埼玉県富士見市 助言 C0058	国際航業株式会社	R3.5.10 R3.6.25	186398
埼玉県	東松山市 一部	道路台帳	復旧測量(基準点)	再設3級	1点	埼玉県東松山県土整備事務所 助言 C0172	光和測量設計株式会社	R3.5.18 R3.9.30	187634

埼玉県	東松山市 一部	道路台帳	基準点測量	3級	1点	埼玉県東松山市 助言 C0173	光和測量株式会社	R3.5.18 R3.9.30	187635
埼玉県	狭山市 全域	基準点管理	復旧測量(基準点)	再設1級	1点	埼玉県狭山市 助言 C0102	武州測量株式会社	R3.5.31 R3.11.30	186902
埼玉県	さいたま市 一部	河川管理	基準点測量	2級	9点	関東地方整備局荒川調節池工 事事務所 助言 C0076	平和フィールド株式会社	R3.6.1 R3.12.10	186606
埼玉県	入間市 全域	都市計画	修正測量	2500	44.69km ²	埼玉県入間市 助言 C0098	株式会社バスコ	R3.6.2 R3.12.24	186865
埼玉県	所沢市 一部	道路管理	復旧測量(基準点)	移転3級	1点	埼玉県川越県土整備事務所 助言 C0101	株式会社カミマ・アイエ ジー	R3.6.10 R3.8.31	186901
埼玉県	入間市 一部 狭山市 一部	河川管理	航空レーザ測量 修正測量	1000 1000	0.88km ² 0.88km ²	埼玉県川越県土整備事務所 助言 C0161	三協測量設計株式会社	R3.6.28 R3.11.15	187449
埼玉県	幸手市 一部	道路台帳	基準点測量	3級	5点	埼玉県杉戸県土整備事務所 助言 C0174	株式会社塩崎テクノブレ イン	R3.7.1 R3.12.24	187637
埼玉県	さいたま市 一部	下水道計画	MMS計測	500	96km ²	埼玉県さいたま市 助言 C0143	株式会社バスコ	R3.7.8 R4.2.28	187351
埼玉県	鶴ヶ島市 全域	都市計画	基準点測量	2級	21点	埼玉県鶴ヶ島市 助言 C0153	日本測地設計株式会社	R3.7.15 R3.12.24	187429
埼玉県	鶴ヶ島市 全域	都市計画	基準点測量 基準点測量	2級 3級	2点 1点	埼玉県鶴ヶ島市 助言 C0196	昭和株式会社	R3.8.2 R3.9.15	187933
埼玉県	行田市 一部	河川管理	基準点測量	4級	95点	関東地方整備局利根川上流河 川事務所 助言 C0342	国際航業株式会社	R3.8.7 R4.1.31	189397
埼玉県	所沢市 一部	道路台帳	基準点測量	3級	5点	埼玉県川越県土整備事務所 助言 C0257	株式会社ダイヤシティブ ランニング	R3.8.10 R3.12.15	188571
埼玉県	八潮市 一部	土地区画 整理	復旧測量(基準点)	再設4級	21点	埼玉県八潮市 助言 C0321	昭和株式会社	R3.8.25 R4.3.18	189174
埼玉県	熊谷市 一部	ほ場整備	復旧測量(基準点)	移転3級	2点	埼玉県熊谷県土整備事務所 助言 C0343	株式会社大洋	R3.9.6 R4.2.16	189412
埼玉県	羽生市 一部	ほ場整備	基準点測量	3級	4点	公益社団法人埼玉県農林公社 助言 C0370	株式会社富士測量	R3.9.8 R4.2.28	189666
埼玉県	皆野町 一部	道路台帳	復旧測量(基準点)	移転1級	1点	埼玉県秩父県土整備事務所 助言 C0328	秩父測量設計株式会社	R3.9.13 R3.10.29	189365
埼玉県	熊谷市 一部	ほ場整備	基準点測量 基準点測量 その他の応用測量	3級 4級	3点 74点 0.68km ²	埼玉県大里農林振興センター 助言 C0340	株式会社富士測量 株式会社大洋	R3.9.15 R4.2.16	189393
埼玉県	川越市 一部	基準点管理	復旧測量(基準点)	移転3級	1点	埼玉県川越市 助言 C0376	株式会社カミマ・アイエ ジー	R3.9.15 R3.10.14	189674
埼玉県	ふじみ野市 一部	下水道計画	基準点測量	3級	2点	埼玉県ふじみ野市 助言 C0307	株式会社カミマ・アイエ ジー	R3.9.16 R4.3.18	189044
埼玉県	川口市 一部	その他	基準点測量	4級	137点	法務省さいたま地方法務局 助言 C0385	公益社団法人埼玉公共 嘱託登記土地家屋調査 士協会	R3.10.1 R4.2.28	189751
埼玉県	狭山市 一部	その他	基準点測量	4級	100点	法務省さいたま地方法務局 助言 C0386	公益社団法人埼玉公共 嘱託登記土地家屋調査 士協会	R3.10.1 R4.2.28	189754
埼玉県	さいたま市 一部	道路計画	復旧測量(基準点)	移転2級	1点	埼玉県さいたま市 助言 C0464	株式会社日測	R3.10.25 R4.2.28	190441
埼玉県	さいたま市 一部	道路計画	復旧測量(基準点)	移転3級	3点	埼玉県さいたま市 助言 C0433	株式会社GIS関東	R3.10.29 R4.3.18	190201
埼玉県	狭山市 一部	河川管理	基準点測量	3級	3点	埼玉県川越県土整備事務所 助言 C0500	株式会社カミマ・アイエ ジー	R3.11.4 R4.3.18	190854
埼玉県	吉川市 一部	基準点管理	復旧測量(基準点)	再設3級	1点	埼玉県越谷県土整備事務所 助言 C0602	わしのみや測地	R3.12.1 R4.1.31	191342
埼玉県	さいたま市 一部	基準点管理	復旧測量(基準点)	移転3級	1点	埼玉県さいたま市 助言 C0787	株式会社池田測量	R4.1.12 R4.3.24	193152
埼玉県	熊谷市 一部	その他	基準点測量 基準点測量	3級 4級	2点 28点	埼玉県農業技術研究センター 助言 C0704	株式会社富士測量	R4.1.13 R4.3.31	191844
千葉県	市原市 全域	都市計画	数値撮影(デジタル) 修正測量	2500	地上画素寸法14cm 368.2km ² 368.2km ²	千葉県市原市 助言 C0293	アジア航測株式会社	H25.8.15 H27.3.25	121297
千葉県	茂原市 一部	土地区画 整理	基準点測量 基準点測量 基準点測量 用地測量	2級 3級 4級	2点 8点 100点 0.169km ²	茂原市ゆたか土地区画整理組 合 助言 C0678	株式会社セントラルサー ベイ	H30.12.1 R1.8.31	170236
千葉県	千葉市 一部	基準点管理	復旧測量(基準点) 復旧測量(基準点)	改測2級 改測3級	1点 2点	千葉県千葉市 助言 C0417	サン・ジオテック株式会 社	R1.10.8 R1.10.31	175703
千葉県	千葉市 一部	その他	基準点測量	4級	138点	法務省千葉地方法務局 助言 C0441	有限会社阿部測量事務 所	R1.10.28 R3.1.31	175894
千葉県	千葉市 一部	その他	基準点測量	4級	133点	法務省千葉地方法務局 助言 C0532	株式会社大塚測量	R1.11.18 R3.1.31	176731
千葉県	南房総市 一部	道路計画	基準点測量	2級	3点	関東地方整備局千葉国道事務 所 助言 C0847	株式会社ニュージェック	R1.11.20 R2.2.28	178614
千葉県	鴨川市 一部	ほ場整備	数値図化	1000	1.05km ²	千葉県鴨川市 助言 C0792	京業測量株式会社	R1.12.3 R2.3.20	178338
千葉県	南房総市 一部	道路計画	基準点測量 基準点測量 水準測量	2級 4級 3級	3点 43点 2点	関東地方整備局千葉国道事務 所 助言 C0882	株式会社サンテックイン ターナショナル	R2.3.23 R2.8.31	178830
千葉県	四街道市 一部	土地区画 整理	基準点測量 基準点測量 基準点測量	2級 3級 4級	2点 13点 128点	四街道市成台中土地区画整理 組合 助言 C0041	昭和株式会社	R2.5.1 R3.3.31	179268
千葉県	山武市 全域	都市計画	修正測量	2500	146.77km ²	千葉県山武市 助言 C0114	株式会社バスコ	R2.5.14 R3.3.26	180099
千葉県	白井市 全域	都市計画	修正測量	2500	35.48km ²	千葉県白井市 助言 C0109	株式会社バスコ	R2.6.15 R3.3.19	180020
千葉県	大網白里市 一部	土地区画 整理	数値図化	500	0.053km ²	千葉県大網白里市 助言 C0113	株式会社つくも	R2.6.19 R2.11.30	180041
千葉県	習志野市 一部	道路計画	基準点測量 路線測量	4級	9点 0.32km	千葉県習志野市 助言 C0131	株式会社横打	R2.7.1 R3.3.25	180240
千葉県	我孫子市 全域	都市計画	修正測量	2500	43.15km ²	千葉県我孫子市 助言 C0312	朝日航洋株式会社	R2.7.1 R3.3.31	181819
千葉県	印西市 全域	都市計画	修正測量 修正測量 修正測量	500 1000 2500	123.79km ² 123.79km ² 123.79km ²	千葉県印西市 助言 C0164	株式会社バスコ	R2.7.20 R3.3.25	180506
千葉県	香取市 一部	土地改良	基準点測量 基準点測量 現地測量(数値地形図作成)	3級 4級	15点 31点 1km ²	千葉県香取農業事務所 助言 C0220	千葉県土地改良事業団 体連合会	R2.8.17 R3.2.26	181047
千葉県	御宿町 一部	土地改良	基準点測量 基準点測量 現地測量(数値地形図作成)	3級 4級 500	6点 75点 0.16km ²	千葉県東隅農業事務所 助言 C0228	未定	R2.9.1 R3.3.10	181128
千葉県	富津市 全域	固定資産	数値撮影(デジタル) 同時調整 写真地図作成(デジタルオルソ)	1000 1000	205.53km ² 205.53km ² 205.53km ²	千葉県富津市 助言 C0389	朝日航洋株式会社	R2.9.1 R3.3.22	182393
千葉県	東金市 一部 山武市 一部 九十九里町 一部	河川計画	航空レーザ測深	1000	3.96km ²	千葉県山武土木事務所 助言 C0516	国際航業株式会社	R2.9.12 R3.3.15	183290
千葉県	山武市 一部	河川計画	航空レーザ測深	1000	3.32km ²	千葉県山武土木事務所 助言 C0517	国際航業株式会社	R2.9.12 R3.3.15	183292

千葉県	袖ヶ浦市 一部	土地改良	復旧測量(基準点) 復旧測量(基準点) 基準点測量 基準点測量 基準点測量	座標補正2級 座標補正3級 2級 3級 4級	2点 8点 1点 21点 140点	千葉県君津農事事務所 助言 C0470	千葉県土地改良事業団 体連合会	R2.9.15 R3.3.15	182920
千葉県	君津市 一部	ダム計画	航空レーザ測量 数値撮影(デジタル) 数値図化	1000 地上画素寸法16cm 1000	2.7km ² 2.7km ² 0.04km ²	千葉県亀山・片倉ダム管理事 務所 助言 C0467	アジア航測株式会社	R2.9.17 R3.2.26	182913
千葉県	千葉市 一部	地籍調査	基準点測量	地籍図根多角点	0.12km ²	千葉県千葉市 助言 C0354	ランドスケール株式会社	R2.9.25 R2.12.20	182129
千葉県	いすみ市 一部	土地改良	基準点測量 基準点測量 復旧測量(基準点) 復旧測量(基準点) 用地測量	3級 4級 座標・標高補正1級 座標・標高補正3級 確定測量図	16点 63点 4点 25点 0.59km ²	千葉県東隅農事事務所 助言 C0278	未定	R2.9.29 R3.3.21	181525
千葉県	横芝光町 全域	道路計画	MMS計測	500	175km	千葉県横芝光町 助言 C0416	株式会社バスコ	R2.9.29 R3.3.25	182600
千葉県	市原市 一部	基準点管理	復旧測量(基準点)	改測2級	99点	千葉県市原市 助言 C0336	株式会社宮原測量	R2.10.1 R3.2.22	181951
千葉県	旭市 全域	道路台帳	修正測量	1000	1.232km	千葉県旭市 助言 C0510	国際航業株式会社	R2.10.15 R3.3.19	183258
千葉県	成田市 一部	河川計画	航空レーザ測量 数値撮影(デジタル) 同時調整 数値図化	500 地上画素寸法9cm 500 500	0.11km ² 4km ² 0.11km ² 0.11km ²	千葉県成田土木事務所 助言 C0532	京業測量株式会社	R2.10.23 R3.3.1	183431
千葉県	一宮町 全域	都市計画	数値撮影(デジタル) 同時調整 数値図化 写真地図作成(デジタルオゾン)	2500 2500 2500 2500	22.97km ² 22.97km ² 22.97km ² 22.97km ²	千葉県一宮町 助言 C0593	株式会社バスコ	R2.10.30 R3.3.26	183781
千葉県	旭市 全域	固定資産	数値撮影(デジタル)	地上画素寸法12cm	130.45km ²	千葉県旭市 助言 C0560	国際航業株式会社	R2.11.1 R3.3.19	183627
千葉県	南房総市 全域	固定資産	数値撮影(デジタル) 同時調整 写真地図作成(デジタルオゾン)	地上画素寸法10.0cm 1000 1000	230.12km ² 230.12km ² 230.12km ²	千葉県南房総市 助言 C0564	株式会社ウエスコ	R2.11.2 R3.3.26	183641
千葉県 埼玉県 東京都	千葉市 一部 銚子市 一部 市川市 一部 船橋市 一部 木更津市 一部 松戸市 一部 野田市 一部 成田市 一部 佐倉市 一部 東金市 一部 旭市 一部 習志野市 一部 柏市 一部 市原市 一部 流山市 一部 八千代市 一部 我孫子市 一部 鎌ヶ谷市 一部 君津市 一部 富津市 一部 浦安市 一部 四街道市 一部 袖ヶ浦市 一部 八街市 一部 印西市 一部 白井市 一部 富里市 一部 山武市 一部 酒々井町 一部 栄町 一部 匝瑳市 一部 いすみ市 一部 茂原市 一部 勝浦市 一部 九十九里町 一部 芝山町 一部 大網白里市 一部 多古町 一部 睦沢町 一部 長生村 一部 横芝光町 一部 一宮町 一部 長南町 一部 大多喜町 一部 白子町 一部 長柄町 一部 三郷市 一部 葛飾区 一部 江戸川区 一部	地盤変動 調査	水準測量	1級	189.4km	千葉県 助言 C0602	株式会社八州 株式会社コーケン 国際測地株式会社 株式会社協立コンサル タツ	R2.11.2 R3.5.31	183848
千葉県 埼玉県	野田市 一部 松伏町 一部 千葉市 一部	道路計画 その他	数値撮影(デジタル) 基準点測量	地上画素寸法12cm 1000 4級	8km ² 1.85km ² 128点	千葉県東葛飾土木事務所 助言 C0729 法務省千葉地方法務局 助言 C0604	アジア航測株式会社 有限会社ミツヤ測量	R2.11.10 R3.3.25 R2.11.20 R3.2.28	184593 183870
千葉県	千葉市 一部	その他	基準点測量	4級	146点	法務省千葉地方法務局 助言 C0638	有限会社ミツヤ測量	R2.11.20 R3.2.28	184108
千葉県	成田市 一部	道路台帳	基準点測量	3級	12点	関東地方整備局千葉国道事務所 助言 C0674	空間情報サービス株式 会社	R2.11.25 R3.3.25	184377
千葉県	松戸市 全域	固定資産	数値撮影(デジタル) 同時調整	地上画素寸法12cm 1000	61.38km ² 61.38km ²	千葉県松戸市 助言 C0801	国際航業株式会社	R2.11.26 R3.3.31	184999
千葉県	勝浦市 一部	土地改良	基準点測量 基準点測量	1級 3級	4点 30点	千葉県東隅農事事務所 助言 C0459	未定	R2.11.30 R4.3.31	182868
千葉県	市原市 全域	固定資産	数値撮影(デジタル) 同時調整 写真地図作成(デジタルオゾン)	地上画素寸法12.5cm 1000 1000	368.17km ² 368.17km ² 368.17km ²	千葉県市原市 助言 C0702	株式会社ウエスコ	R2.11.30 R3.3.31	184462
千葉県	横芝光町 全域	固定資産	数値撮影(デジタル) 同時調整 写真地図作成(デジタルオゾン)	地上画素寸法12cm 1000 1000	67.01km ² 67.01km ² 67.01km ²	千葉県横芝光町 助言 C0530	株式会社バスコ	R2.12.1 R3.3.31	183379
千葉県	木更津市 全域	固定資産	数値撮影(デジタル) 同時調整	地上画素寸法15cm 1000	138.94km ² 138.94km ²	千葉県木更津市 助言 C0611	朝日航洋株式会社	R2.12.1 R3.3.19	183893
千葉県	大網白里市 全域	固定資産	数値撮影(デジタル) 同時調整	地上画素寸法12cm 1000	58.06km ² 58.06km ²	千葉県大網白里市 助言 C0659	朝日航洋株式会社	R2.12.1 R3.3.31	184268
千葉県	東金市 全域	固定資産	数値撮影(デジタル) 同時調整 写真地図作成(デジタルオゾン)	地上画素寸法12cm 1000 1000	89.12km ² 89.12km ² 89.12km ²	千葉県東金市 助言 C0660	朝日航洋株式会社	R2.12.1 R3.3.26	184270
千葉県	鎌ヶ谷市 全域	固定資産	数値撮影(デジタル) 同時調整	地上画素寸法12cm 1000	21.08km ² 21.08km ²	千葉県鎌ヶ谷市 助言 C0679	朝日航洋株式会社	R2.12.1 R3.3.31	184388
千葉県	八千代市 全域	固定資産	数値撮影(デジタル) 同時調整	地上画素寸法10cm 1000	51.39km ² 51.39km ²	千葉県八千代市 助言 C0680	朝日航洋株式会社	R2.12.1 R3.3.26	184390
千葉県	我孫子市 全域	固定資産	数値撮影(デジタル) 同時調整	地上画素寸法14.4cm 1000	43.15km ² 43.15km ²	千葉県我孫子市 助言 C0682	朝日航洋株式会社	R2.12.1 R3.3.31	184394
千葉県	市川市 全域	固定資産	数値撮影(デジタル) 同時調整	地上画素寸法20cm 2500	57.45km ² 57.45km ²	千葉県市川市 助言 C0712	株式会社ウエスコ	R2.12.1 R3.3.12	184540
千葉県	君津市 全域	固定資産	数値撮影(デジタル) 同時調整	地上画素寸法13.3cm 1000	318.81km ² 318.81km ²	千葉県君津市 助言 C0731	株式会社バスコ	R2.12.15 R3.3.26	184614
千葉県	館山市 全域	固定資産	数値撮影(デジタル)	地上画素寸法10cm	110.05km ²	千葉県館山市 助言 C0742	国際航業株式会社	R2.12.15 R3.3.31	184671
千葉県	木更津市 一部	文化財調 査	航空レーザ測量	500	8.56km ²	千葉県木更津市 助言 C0830	朝日航洋株式会社	R2.12.15 R3.3.31	185221
千葉県	船橋市 一部 市川市 一部	砂防計画	数値撮影(デジタル) 同時調整 写真地図作成(デジタルオゾン) 数値図化	地上画素寸法20cm 2500 2500 2500	150.75km ² 150.75km ² 1.31km ² 1.31km ²	千葉県葛南土木事務所 助言 C0922	株式会社バスコ	R2.12.19 R3.3.25	185822
千葉県	成田市 全域	固定資産	数値撮影(デジタル)	地上画素寸法20cm	213.84km ²	千葉県成田市 助言 C0632	玉野総合コンサルタント 株式会社	R2.12.20 R3.3.31	184044
千葉県	千葉市 全域	固定資産	数値撮影(デジタル) 同時調整 写真地図作成(デジタルオゾン)	地上画素寸法20cm 2500 2500	271.78km ² 271.78km ² 271.78km ²	千葉県千葉市 助言 C0663	株式会社バスコ	R2.12.20 R3.3.31	184287
千葉県	船橋市 全域	固定資産	数値撮影(デジタル)	地上画素寸法20cm	85.62km ²	千葉県船橋市 助言 C0744	アジア航測株式会社	R2.12.20 R3.3.31	184688
千葉県	四街道市 全域	固定資産	数値撮影(デジタル)	地上画素寸法12cm	34.52km ²	千葉県四街道市 助言 C0747	アジア航測株式会社	R2.12.20 R3.3.19	184696
千葉県	千葉市 全域	地盤変動 調査	水準測量	1級	142km	千葉県千葉市 助言 C0770	株式会社八州	R2.12.21 R3.3.5	184843
千葉県	芝山町 全域	固定資産	数値撮影(デジタル) 同時調整	地上画素寸法20cm 2500	43.24km ² 43.24km ²	千葉県芝山町 助言 C0783	株式会社バスコ	R2.12.25 R3.3.31	184917

千葉県	松戸市 一部	基準点管理	復旧測量(基準点)	3級(街区多角点)	2点	千葉県松戸市 助言 C0802	有限会社フジ図研	R3.1.4 R3.6.30	185016
千葉県	松戸市 一部	都市計画	復旧測量(基準点) 復旧測量(基準点)	再設2級 再設3級	1点 2点	千葉県松戸市 助言 C0817	空間情報サービス株式会社	R3.1.7 R3.2.26	185122
千葉県	柏市 一部	土地区画整理	復旧測量(基準点) 水準測量	再設3級 4級	3点 0.27km	千葉県柏市 助言 C0825	伸栄測量設計有限公司	R3.1.8 R3.8.31	185163
千葉県	千葉市 一部	道路管理	復旧測量(基準点)	再設3級	1点	千葉県千葉市 助言 C0714	株式会社 トウトウ技術設計	R3.1.12 R3.2.26	184544
千葉県	松戸市 一部	下水道計画	基準点測量	3級	1点	千葉県松戸市 助言 C0829	あびこ測量株式会社	R3.1.25 R3.3.31	185171
千葉県	千葉市 一部	道路管理	復旧測量(基準点)	3級(街区多角点)	1点	千葉県千葉市 助言 C0821	株式会社関屋測量	R3.2.2 R3.4.30	185132
千葉県	千葉市 一部	道路計画	基準点測量	3級	1点	千葉県千葉市 助言 C0671	株式会社CSS技術開発	R3.2.5 R3.3.5	184319
千葉県	長南町 一部	地すべり対策	UAVレーザ測量		0.26km ²	東日本高速道路株式会社 助言 C0880	国際測地株式会社	R3.2.9 R3.5.14	185484
千葉県	市川市 一部	基準点管理	基準点測量 基準点測量	3級 4級	2点 7点	千葉県市川市 助言 C0893	株式会社国際技術コンサルタンツ	R3.2.15 R3.3.24	185606
千葉県	松戸市 一部	基準点管理	基準点測量	街区多角点	1点	千葉県松戸市 助言 C0898	有限会社タナベ測量設計事務所	R3.2.25 R3.4.30	185642
千葉県	佐倉市 一部	道路計画	数値撮影(デジタル) 数値図化	地上画素寸法9cm 500	1.9km ² 0.03km ²	千葉県印旛土木事務所 助言 C0932	京業測量株式会社	R3.2.27 R3.2.27	185898
千葉県	千葉市 一部	道路計画	復旧測量(基準点)	再設3級(街区多角点)	1点	千葉県千葉市 助言 C0882	株式会社B'サーベイ	R3.3.1 R3.3.20	185547
千葉県	四街道市 一部	道路台帳	基準点測量	3級	8点	関東地方整備局千葉国道事務所 助言 C0108	空間情報サービス株式会社	R3.3.13 R3.7.30	186981
千葉県	君津市 一部	河川管理	航空レーザ測量	500	3.9km ²	千葉県亀山・片倉ダム管理事務所 助言 C0021	朝日航洋株式会社	R3.3.30 R3.7.30	186094
千葉県	浦安市 一部	道路管理	復旧測量(基準点)	再設2級	1点	千葉県浦安市 助言 C0017	京業測量株式会社	R3.4.1 R3.5.30	186063
千葉県	浦安市 一部	地籍調査	基準点測量 復旧測量(基準点) 基準点測量	地籍図根三角点 地籍図根三角点改測 地籍図根多角点	9点 3点 244点	千葉県浦安市 助言 C0028	京業測量株式会社	R3.4.6 R3.7.30	186145
千葉県	一宮町 一部	都市計画	復旧測量(基準点)	再設3級	1点	千葉県一宮町 助言 C0064	株式会社コーケン	R3.5.17 R3.7.31	186481
千葉県	横芝光町 一部	農地開発	水準測量 数値図化	3級 1000	4.1km 0.88km ²	千葉県横芝光町 助言 C0211	アジア航測株式会社	R3.7.1 R3.12.20	188140
千葉県	成田市 全域	下水道計画	基準点測量	4級	1点	千葉県成田市 助言 C0146	成田測量株式会社	R3.7.3 R3.7.17	187388
千葉県	匝瑳市 一部	砂防計画	数値図化	2500	10.6km ²	千葉県海匠土木事務所 助言 C0261	株式会社バスコ	R3.7.9 R4.1.4	188630
千葉県	旭市 一部	砂防計画	数値図化	2500	8.2km ²	千葉県海匠土木事務所 助言 C0262	株式会社バスコ	R3.7.9 R4.1.4	188640
千葉県	千葉市 一部	基準点管理	復旧測量(基準点)	移転3級(街区多角点)	3点	千葉県千葉市 助言 C0149	都測量設計株式会社	R3.7.15 R3.8.31	187392
千葉県	船橋市 一部	基準点管理	復旧測量(基準点)	移転3級	1点	千葉県船橋市 助言 C0212	株式会社高橋測量	R3.7.16 R3.11.30	188142
千葉県	千葉市 一部	都市計画	基準点測量	3級	2点	千葉県千葉市 助言 C0200	株式会社ひかり測量	R3.7.19 R3.10.5	187947
千葉県	浦安市 一部	道路管理	基準点測量 基準点測量 復旧測量(基準点)	2級 3級 改測3級	3点 5点 19点	千葉県浦安市 助言 C0164	京業測量株式会社	R3.7.20 R4.3.15	187522
千葉県	船橋市 一部	基準点管理	復旧測量(基準点)	移転3級	1点	千葉県船橋市 助言 C0224	国内調査測量株式会社	R3.8.1 R3.12.28	188223
千葉県	千葉市 一部	基準点管理	復旧測量(基準点)	移転3級	1点	千葉県千葉市 助言 C0245	日測株式会社	R3.8.16 R3.12.12	188551
千葉県	我孫子市 一部 柏市 一部	砂防計画	数値図化	2500	17.3km ²	千葉県柏土木事務所 助言 C0303	株式会社バスコ	R3.8.26 R4.1.22	189036
千葉県	松戸市 一部	基準点管理	復旧測量(基準点)	移転3級	1点	千葉県松戸市 助言 C0109	あびこ測量株式会社	R3.9.1 R3.11.21	186982
千葉県	船橋市 一部	基準点管理	復旧測量(基準点)	移転3級	1点	千葉県船橋市 助言 C0323	有限会社阿部測量事務所	R3.9.1 R4.3.31	189178
千葉県	千葉市 一部	基準点管理	復旧測量(基準点)	移転3級	3点	千葉県千葉市 助言 C0279	株式会社CSS技術開発	R3.9.13 R3.11.30	188853
千葉県	市川市 一部	基準点管理	復旧測量(基準点)	再設3級(街区多角点)	1点	千葉県市川市 助言 C0374	有限会社フジ図研	R3.9.15 R3.11.15	189672
千葉県	柏市 一部	基準点管理	復旧測量(基準点)	再設3級	2点	千葉県柏市 助言 C0389	伸栄測量設計有限公司	R3.10.15 R3.12.24	189780
千葉県	千葉市 一部	基準点管理	復旧測量(基準点)	再設3級	1点	千葉県千葉市 助言 C0369	有限会社光測量	R3.10.20 R3.12.16	189664
千葉県	習志野市 一部	その他	基準点測量	4級	113点	法務省千葉地方方法務局 助言 C0439	有限会社ミツヤ測量	R3.10.20 R4.1.31	190269
千葉県	松戸市 一部	基準点管理	基準点測量 基準点測量	2級 3級	1点 1点	千葉県松戸市 助言 C0442	有限会社タナベ測量設計事務所	R3.10.25 R3.11.30	190274
千葉県	千葉市 一部	下水道計画	復旧測量(基準点)	移転3級(街区多角点)	1点	千葉県千葉市 助言 C0440	株式会社恵進コンサル	R3.11.1 R3.12.18	190272
千葉県	八千代市 一部	都市計画	基準点測量	2級	1点	千葉県八千代市 助言 C0562	有限会社カブトヤ測量設計	R3.11.15 R4.3.25	191185
千葉県	船橋市 一部	基準点管理	復旧測量(基準点) 復旧測量(基準点)	再設2級 再設3級	2点 5点	千葉県船橋市 助言 C0540	京業測量株式会社	R3.11.26 R4.3.31	191044
千葉県	千葉市 一部	基準点管理	復旧測量(基準点)	移転3級(街区多角点)	4点	千葉県千葉市 助言 C0518	新基測量株式会社	R3.11.29 R3.12.29	190976
東京都	東大和市 一部	地籍調査	基準点測量 基準点測量	3級 4級	1点 34点	東京都北多摩北部建設事務所 助言 C0111	株式会社中庭測量コンサルタンツ	H22.4.30 H22.8.26	186984
東京都	東大和市 一部	地籍調査	基準点測量	4級	35点	東京都北多摩北部建設事務所 助言 C0112	株式会社日本技術総業	H22.4.30 H22.8.29	186985
東京都	小笠原村 全域 御蔵島村 全域 神津島村 全域 大島町 全域 葛飾区 全域 練馬区 全域 荒川区 全域 豊島区 全域 中野区 全域 世田谷区 全域 目黒区 全域 江東区 全域 台東区 全域 新宿区 全域 中央区 全域	八丈町 全域 三宅村 全域 新島村 全域 江戸川区 全域 足立区 全域 板橋区 全域 北区 全域 杉並区 全域 渋谷区 全域 大田区 全域 品川区 全域 墨田区 全域 文京区 全域 港区 全域 千代田区 全域	数値撮影(デジタル) 同時調整 修正測量	地上画素寸法20- 23cm 2500 2500	1098km ² 1098km ² 1098km ²	東京都 助言 C0444	株式会社バスコ 国際航業株式会社	H29.11.20 R2.10.31	156673

東京都	八王子市 一部 武蔵野市 一部 青梅市 一部 昭島市 一部 町田市 一部 日野市 一部 国立市 一部 狛江市 一部 清瀬市 一部 東久留米市 一部 武蔵村山市 一部 多摩市 一部 瑞穂町 一部	立川市 一部 三鷹市 一部 府中市 一部 調布市 一部 小金井市 一部 東村山市 一部 福生市 一部 東大和市 一部	地盤変動調査	水準測量	1級	523km	東京都土木技術支援・人材育成センター 助言 C0391	昭和株式会社 国際測地株式会社	R1.7.1 R2.3.20	175481
東京都	足立区 一部		地籍調査	基準点測量	地籍図根多角点	0.05km ² 25点	東京都足立区 助言 C0376	株式会社新日本コンサルタンツ	R1.9.17 R1.12.20	175350
東京都	江戸川区 一部		道路台帳	基準点測量	3級	3点	東京都第五建設事務所 助言 C0622	第一航業株式会社	R1.11.25 R2.3.3	177325
東京都 神奈川県			河川管理	数値撮影(デジタル) 数値図化 水準測量 航空レーザ測量	地上画素寸法20cm 2500 2級 2500	75.2km ² 90.24km ² 76.5km ² 34.5km ²	関東地方整備局京浜河川事務所 助言 C0907	アジア航測株式会社	R1.12.20 R2.4.30	178978
東京都	府中市 一部		土地区画整理	基準点測量	4級	20点	東京都府中市 助言 C0027	ナチュラル測量設計株式会社	R2.4.1 R3.3.31	179186
東京都	北区 一部		道路台帳	基準点測量	4級	92点	東京都北区 助言 C0046	株式会社ランド・スケール	R2.4.1 R3.3.12	179281
東京都	多摩市 全域		道路管理	修正測量	500	21.01km ²	東京都多摩市 助言 C0103	国際航業株式会社	R2.4.1 R3.3.31	179949
東京都	北区 一部		道路台帳	基準点測量 現地測量(数値地形図作成)	4級 500	134点 0.069km ²	東京都北区 助言 C0140	津嶋測量設計株式会社	R2.4.1 R3.3.15	180356
東京都	西東京市 一部		道路管理	復旧測量(基準点)	改測3級	0.73km ² 6点	東京都西東京市 助言 C0012	株式会社大輝 森地測量株式会社 光成測量株式会社 福田測量設計株式会社 高橋測量株式会社 株式会社下平工房 ふんの測量事務所 岩崎測量事務所	R2.4.8 R3.3.31	179070
東京都	渋谷区 一部		基準点管理	基準点測量 基準点測量	2級 3級	56点 89点	東京都渋谷区 助言 C0288	オオハ調査測量株式会社	R2.5.13 R3.2.26	181630
東京都	西東京市 一部		道路管理	復旧測量(基準点)	移転3級	1点	東京都西東京市 助言 C0289	東京技工株式会社	R2.5.15 R3.3.31	181633
東京都	江戸川区 一部		道路台帳	現地測量(数値地形図作成) 基準点測量	500 3級	0.58km ² 14点	東京都江戸川区 助言 C0009	新栄測量設計株式会社 有限会社測伸コンサルタンツ 株式会社コスモエンジニアリング 株式会社大洋測量設計社	R2.6.1 R3.3.31	179061
東京都	江戸川区 一部		地籍調査	現地測量(数値地形図作成) 基準点測量	500 3級	0.31km ² 9点	東京都江戸川区 助言 C0010	有限会社ファースト測量	R2.6.1 R3.3.31	179062
東京都	中野区 一部		基準点管理	基準点測量 基準点測量 復旧測量(基準点)	2級 3級 改測3級	5点 42点 121点	東京都中野区 助言 C0246	双葉航測株式会社	R2.6.24 R3.3.19	181292
東京都	中野区 一部		道路計画	基準点測量	4級	19点	東京都中野区 助言 C0217	玉野総合コンサルタント株式会社	R2.6.26 R3.3.18	181040
東京都	千代田区 一部		基準点管理	復旧測量(基準点)	再設3級	2点	東京都千代田区 助言 C0100	ビッグ測量設計株式会社	R2.6.29 R3.3.3	179886
東京都 神奈川県	千代田区 一部 港区 一部 文京区 一部 墨田区 一部 品川区 一部 大田区 一部 渋谷区 一部 杉並区 一部 北区 一部 板橋区 一部 足立区 一部 江戸川区 一部 立川市 一部 三鷹市 一部 府中市 一部 小金井市 一部 調布市 一部 国立市 一部 東村山市 一部 清瀬市 一部 東久留米市 一部 狛江市 一部 稲城市 一部 武蔵村山市 一部 多摩市 一部 瑞穂町 一部	中央区 一部 新宿区 一部 台東区 一部 江東区 一部 目黒区 一部 世田谷区 一部 中野区 一部 豊島区 一部 荒川区 一部 練馬区 一部 葛飾区 一部 八王子市 一部 武蔵野市 一部 青梅市 一部 昭島市 一部 日野市 一部 町田市 一部 福生市 一部 国分寺市 一部 東大和市 一部 羽村市 一部	地盤変動調査	水準測量	1級	516km	東京都土木技術支援・人材育成センター 助言 C0400	株式会社日測 株式会社測技社	R2.3.19 R3.3.19	182446
東京都	葛飾区 一部		道路台帳	基準点測量 基準点測量 基準点測量	3級 4級 細部図根点	6点 104点 2点	東京都葛飾区 助言 C0665	株式会社グローバル測量設計	R2.7.17 R3.2.24	184294
東京都	小金井市 一部		地籍調査	基準点測量	4級(細部図根点)	0.05km ² 70点	東京都小金井市 助言 C0290	株式会社ヤチホ	R2.7.20 R3.3.12	181642
東京都	葛飾区 一部		地籍調査	基準点測量 基準点測量	4級 細部図根点	70点 9点	東京都葛飾区 助言 C0308	株式会社大坪コンサルタント	R2.7.20 R3.2.25	181781
東京都	千代田区 一部 港区 一部 大田区 一部	中央区 一部 品川区 一部	道路計画	MMS計測	500	18.5km	関東地方整備局東京国道事務所 助言 C0260	株式会社バスコ	R2.7.27 R3.1.29	181424
東京都	大田区 一部 港区 一部 千代田区 一部	品川区 一部 中央区 一部	道路計画	既成図数値化 修正測量	500 500	7.6km 7.6km	関東地方整備局東京国道事務所 助言 C0444	株式会社バスコ	R2.7.27 R3.1.29	182779
東京都	練馬区 一部		地籍調査	基準点測量	細部多角点	208点	東京都練馬区 助言 C0454	練馬測量設計調査協同組合	R2.8.3 R3.2.19	182855
東京都	東久留米市 一部		道路計画	基準点測量	3級	5点	東京都東久留米市 助言 C0244	株式会社大輝	R2.8.5 R3.3.15	181282
東京都	中央区 一部 江東区 一部 北区 一部 足立区 一部 江戸川区 一部	墨田区 一部 大田区 一部 板橋区 一部 葛飾区 一部	地盤変動調査	水準測量	2級	80.1km	東京都土木技術支援・人材育成センター 助言 C0399	株式会社測技社	R2.8.5 R3.2.26	182445
東京都	板橋区 一部		総合計画	基準点測量 基準点測量	3級 4級	2点 11点	独立行政法人都市再生機構 日本賃貸住宅本部 助言 C0369	平和フィールド株式会社	R2.8.8 R2.12.15	182238
東京都	北区 一部		総合計画	基準点測量 基準点測量	3級 4級	2点 9点	独立行政法人都市再生機構 日本賃貸住宅本部 助言 C0370	平和フィールド株式会社	R2.8.8 R2.12.15	182240

東京都	青梅市 一部	その他	基準点測量	3級	2点	東京都西多摩建設事務所 助言 C0393	第一航業株式会社	R2.8.11 R3.2.2	182419
東京都	板橋区 一部	総合計画	基準点測量	4級	19点	東京都板橋区 助言 C0186	有限会社和光測地	R2.8.20 R3.3.5	180854
東京都	板橋区 一部	総合計画	基準点測量	4級	34点	東京都板橋区 助言 C0207	有限会社和光測地	R2.8.20 R3.3.9	180978
東京都	板橋区 一部	総合計画	基準点測量	4級	15点	東京都板橋区 助言 C0211	有限会社泰斗測量	R2.8.20 R3.3.9	181026
東京都	調布市 一部	基準点管理	基準点測量	3級	2点	東京都調布市 助言 C0298	邦栄測量設計株式会社	R2.8.27 R3.3.31	181720
東京都	調布市 一部	基準点管理	復旧測量(基準点)	移転3級	1点	東京都調布市 助言 C0729	富田測量	R2.8.27 R4.1.31	192898
東京都	練馬区 一部	地籍調査	基準点測量	細部多角点	89点	東京都練馬区 助言 C0327	東日本総合計画株式会社	R2.9.1 R3.2.19	181888
東京都	新宿区 一部	総合計画	MMS計測	1000	16km	ダイナミックマップ基盤株式会社 助言 C0559	株式会社バスコ	R2.9.1 R2.10.30	183625
東京都	港区 一部	その他	基準点測量	4級	147点	法務省東京法務局 助言 C0328	一般社団法人東京公共 嘱託登記土地家屋調査 士協会	R2.9.7 R3.1.31	181891
東京都	足立区 一部	基準点管理	基準点測量	4級	75点	東京都足立区 助言 C0341	株式会社大坪コンサル タント	R2.9.7 R3.2.26	181997
東京都	大島町 全域	道路台帳	数値撮影(デジタル) 同時調整 写真地図作成(デジタルオン リ)	地上画素寸法12.0cm 1000 1000	90.76km ² 90.76km ² 90.76km ²	東京都大島町 助言 C0381	朝日航洋株式会社	R2.9.14 R3.3.31	182360
東京都	江東区 一部	その他	基準点測量 その他の応用測量	4級 一筆地測量	83点 0.1km ²	法務省東京法務局 助言 C0349	一般社団法人東京公共 嘱託登記土地家屋調査 士協会	R2.9.17 R4.1.28	182068
東京都	足立区 一部 荒川区 一部	道路管理	基準点測量 基準点測量	2級 4級	15点 292点	関東地方整備局東京国道事務 所 助言 C0358	株式会社バスコ	R2.9.25 R3.1.29	182166
東京都	八王子市 一部	道路台帳	MMS計測	500	3km	東京都八王子市 助言 C0360	株式会社バスコ	R2.9.25 R3.2.26	182176
東京都	世田谷区 全域	道路管理	修正測量	500	58.05km ²	東京都世田谷区 助言 C0340	国際航業株式会社	R2.10.1 R3.3.19	181996
東京都	文京区 一部	基準点管理	基準点測量	3級	166点	東京都文京区 助言 C0355	第一航業株式会社	R2.10.1 R3.3.31	182135
東京都	国分寺市 一部	地籍調査	基準点測量	その他	37点	東京都国分寺市 助言 C0379	株式会社大輝	R2.10.1 R3.3.12	182328
東京都	日野市 全域	固定資産	数値撮影(デジタル)	地上画素寸法12cm	27.55km ²	東京都日野市 助言 C0407	国際航業株式会社	R2.10.1 R3.3.31	182573
東京都	青梅市 一部	道路台帳	基準点測量 基準点測量	2級 3級	2点 2点	東京都西多摩建設事務所 助言 C0536	株式会社アース設計コン サルタント	R2.10.5 R3.2.25	183460
東京都	江東区 一部	道路台帳	基準点測量 基準点測量	2級 4級	2点 165点	東京都江東区 助言 C0456	東建調査設計株式会社	R2.10.7 R3.3.19	182859
東京都	台東区 一部	土地区画 整理	現地測量(数値地形図作成)	500	0.0219km ²	東京都台東区 助言 C0441	玉野総合コンサルタント 株式会社	R2.10.12 R3.3.31	182724
東京都	葛飾区 一部	道路台帳	基準点測量	4級	61点	東京都葛飾区 助言 C0647	新栄測量設計株式会社	R2.10.12 R3.3.11	184139
東京都	葛飾区 一部	道路台帳	基準点測量	4級	92点	東京都葛飾区 助言 C0796	株式会社グローバル測 量設計	R2.10.13 R3.3.12	184963
東京都	葛飾区 一部	道路台帳	基準点測量	4級	19点	東京都葛飾区 助言 C0651	株式会社大坪コンサル タント	R2.10.14 R3.3.1	184178
東京都	八王子市 全域	固定資産	数値撮影(デジタル) 数値撮影(デジタル)	地上画素寸法10cm 地上画素寸法14.7cm	100km ² 86.38km ²	東京都八王子市 助言 C0609	中央航業株式会社	R2.10.16 R3.2.26	183888
東京都	多摩市 一部	総合計画	基準点測量	3級	4点	都市再生機構東日本賃貸住 宅本部 助言 C0509	株式会社測地コンサル タント	R2.10.25 R2.12.15	183257
東京都	多摩市 一部	総合計画	基準点測量	4級	45点	都市再生機構東日本賃貸住 宅本部 助言 C0664	株式会社測地コンサル タント	R2.10.25 R3.2.15	184289
東京都	新宿区 一部	道路台帳	基準点測量 復旧測量(基準点)	3級 改測3級	2点 6点	東京都第三建設事務所 助言 C0495	株式会社ヤチホ	R2.10.26 R3.2.25	183121
東京都	品川区 一部	基準点管理	基準点測量	2級	2点	東京都品川区 助言 C0572	株式会社大輝	R2.11.4 R3.3.12	183669
東京都	練馬区 一部	地籍調査	基準点測量	4級(細部多角点) 細部放射点	119点 7点	東京都練馬区 助言 C0534	三和航測株式会社	R2.11.16 R3.2.19	183458
東京都	中央区 一部	基準点管理	基準点測量	3級	5点	東京都中央区 助言 C0690	双葉航測株式会社	R2.11.30 R3.3.19	184414
東京都	八王子市 一部	道路台帳	MMS計測	500	76.2km	東京都八王子市 助言 C0610	株式会社バスコ	R2.12.1 R3.1.19	183890
東京都	足立区 一部 葛飾区 一部 江戸川区 一部	河川管理	数値撮影(デジタル) 数値撮影(デジタル)	地上画素寸法25cm 地上画素寸法16cm	908.2km ² 272.7km ²	関東地方整備局江戸川河川事 務所 助言 C0676	三和航測株式会社	R2.12.1 R3.3.31	184381
茨城県 千葉県 埼玉県	日の出町 全域 瑞穂町 全域 あきる野市 全域 羽村市 全域 福生市 全域 青梅市 全域	固定資産	数値撮影(デジタル)	地上画素寸法16cm	241.76km ²	東京都青梅市 助言 C0748	朝日航洋株式会社	R2.12.1 R3.3.19	184699
東京都	日の出町 全域 瑞穂町 全域 あきる野市 全域 羽村市 全域 福生市 全域 青梅市 全域	固定資産	数値撮影(デジタル)	地上画素寸法16cm	241.76km ²	東京都福生市 助言 C0749	朝日航洋株式会社	R2.12.1 R3.3.19	184701
東京都	日の出町 全域 瑞穂町 全域 あきる野市 全域 羽村市 全域 福生市 全域 青梅市 全域	固定資産	数値撮影(デジタル)	地上画素寸法16cm	241.76km ²	東京都羽村市 助言 C0750	朝日航洋株式会社	R2.12.1 R3.3.19	184704
東京都	日の出町 全域 瑞穂町 全域 あきる野市 全域 羽村市 全域 福生市 全域 青梅市 全域	固定資産	数値撮影(デジタル)	地上画素寸法16cm	241.76km ²	東京都あきる野市 助言 C0751	朝日航洋株式会社	R2.12.1 R3.3.19	184706
東京都	日の出町 全域 瑞穂町 全域 あきる野市 全域 羽村市 全域 福生市 全域 青梅市 全域	固定資産	数値撮影(デジタル)	地上画素寸法16cm	241.76km ²	東京都瑞穂町 助言 C0752	朝日航洋株式会社	R2.12.1 R3.3.19	184713
東京都	日の出町 全域 瑞穂町 全域 あきる野市 全域 羽村市 全域 福生市 全域 青梅市 全域	固定資産	数値撮影(デジタル)	地上画素寸法16cm	241.76km ²	東京都日の出町 助言 C0753	朝日航洋株式会社	R2.12.1 R3.3.19	184715
東京都	町田市 一部	基準点管理	基準点測量	2級	3点	東京都町田市 助言 C0605	関東調査設計株式会社	R2.12.4 R3.3.12	183873

東京都	江戸川区 一部 江東区 一部 台東区 一部 港区 一部 千代田区 一部	渋谷区 一部 墨田区 一部 新宿区 一部 中央区 一部	道路計画	MMS計測 既成図数値化 修正測量	500 500 500	27.35km 27.35km 27.35km	関東地方整備局東京国道事務所 助言 C0723	国際航業株式会社	R2.12.7 R3.3.25	184567
東京都	練馬区 一部 北区 一部 大田区 一部 文京区 一部 中央区 一部	板橋区 一部 豊島区 一部 品川区 一部 港区 一部 千代田区 一部	道路計画	MMS計測 既成図数値化 修正測量	500 500 500	29.3km 29.3km 29.3km	関東地方整備局東京国道事務所 助言 C0724	朝日航洋株式会社	R2.12.7 R3.3.26	184569
東京都	稲城市 全域		固定資産	数値撮影(デジタル)		地上画素寸法10cm 17.97km ²	東京都稲城市 助言 C0553	株式会社バスコ	R2.12.15 R3.3.31	183523
東京都	町田市 全域		都市計画	数値撮影(デジタル) 同時調整 写真地図作成(デジタルオレン)		地上画素寸法10cm 1000 1000 1000	東京都町田市 助言 C0711	朝日航洋株式会社	R2.12.16 R3.3.19	184538
東京都	千代田区 一部 港区 一部 奥多摩町 一部	中央区 一部 江東区 一部	道路管理	MMS計測	500	30km	東京都 助言 C0797	株式会社バスコ	R2.12.23 R3.1.17	184967
東京都	武蔵村山市 全域		固定資産	数値撮影(デジタル)		地上画素寸法8cm 15.32km ²	東京都武蔵村山市 助言 C0683	株式会社バスコ	R3.1.1 R3.3.31	184398
東京都	品川区 一部		道路計画	復旧測量(基準点)		再設3級 1点	東京都品川区 助言 C0823	株式会社共栄	R3.1.5 R3.1.29	185135
東京都	品川区 一部		基準点管理	復旧測量(基準点)		再設3級 2点	東京都品川区 助言 C0844	株式会社共栄	R3.1.5 R3.1.29	185279
東京都	日の出町 全域 あきる野市 全域 羽村市 全域 青梅市 全域	瑞穂町 全域 福生市 全域	砂防計画	数値撮影(デジタル) 同時調整		地上画素寸法13.3cm 2500 336km ² 336km ²	東京都建設局西多摩建設事務所 助言 C0809	株式会社バスコ	R3.1.10 R3.3.15	185066
東京都	三鷹市 一部		総合計画	基準点測量		3級 14点	東京都三鷹市 助言 C0792	株式会社GIS関東	R3.1.12 R3.3.22	184945
東京都	足立区 一部		道路管理	基準点測量 基準点測量		3級 4級 5点 193点	東京都足立区 助言 C0819	株式会社大坪コンサルタント	R2.12.16 R3.3.15	185126
東京都	練馬区 一部		基準点管理	基準点測量		3級 7点	東京都練馬区 助言 C0826	株式会社セット設計事務所	R3.1.18 R3.3.18	185165
東京都	青梅市 一部		道路管理	復旧測量(基準点)		再設3級 1点	東京都青梅市 助言 C0835	株式会社巧測	R3.1.18 R3.4.30	185233
東京都	目黒区 一部		基準点管理	復旧測量(基準点) 復旧測量(基準点)		再設3級 49点 6点 49点	東京都目黒区 助言 C0839	画地測量設計株式会社	R3.1.18 R3.3.15	185263
東京都埼玉県	墨田区 一部 北区 一部 板橋区 一部 葛飾区 一部 川口市 一部	江東区 一部 荒川区 一部 足立区 一部 江戸川区 一部 戸田市 一部	河川管理	数値図化 同時調整	2500 2500	86km ² 86km ²	関東地方整備局荒川下流河川事務所 助言 C0854	株式会社バスコ	R3.1.19 R3.6.30	185315
東京都	八王子市 一部		道路計画	基準点測量		3級 1点	東京都八王子市 助言 C0845	株式会社東横測量設計事務所	R3.1.20 R3.3.26	185280
東京都	練馬区 一部		基準点管理	基準点測量		3級 1点	東京都練馬区 助言 C0820	練馬測量設計調査協同組合	R3.1.25 R3.3.19	185129
東京都	千代田区 一部		地籍調査	基準点測量 基準点測量		3級 218点 2点	東京都千代田区 助言 C0832	昭和株式会社	R3.1.25 R3.3.29	185226
東京都	品川区 一部		基準点管理	復旧測量(基準点)		再設3級 1点	東京都品川区 助言 C0866	株式会社共栄	R3.1.25 R3.2.26	185382
東京都	江戸川区 一部 中央区 一部	江東区 一部	都市計画	復旧測量(基準点)		改測2級 44点	東京都 助言 C0859	信和測量株式会社	R3.1.27 R3.3.12	185353
東京都	港区 一部 大田区 一部	品川区 一部	都市計画	復旧測量(基準点)		改測2級 56点	東京都 助言 C0860	第一航業株式会社	R3.1.27 R3.3.12	185356
東京都	調布市 一部		道路管理	基準点測量		4級 8点	関東地方整備局相武国道事務所 助言 C0863	株式会社大輝	R3.1.29 R3.2.26	185363
東京都	狛江市 一部		基準点管理	復旧測量(基準点)		移転3級 2点	東京都狛江市 助言 C0527	株式会社 測研	R3.2.1 R3.4.15	183372
東京都	中央区 一部		地籍調査	基準点測量 基準点測量		地籍図根多角点 細部図根点 21点 84点	東京都中央区 助言 C0837	株式会社オオハ	R3.2.1 R3.3.12	185237
東京都	東大和市 一部		地籍調査	基準点測量		4級 18点	東京都北多摩北部建設事務所 助言 C0110	株式会社大輝	R3.2.4 R4.2.22	186983
東京都	東久留米市 一部		道路計画	復旧測量(基準点)		再設3級 2点	東京都東久留米市 助言 C0878	株式会社大輝	R3.2.9 R3.3.25	185477
東京都	武蔵野市 一部		基準点管理	復旧測量(基準点)		移転3級 1点	東京都武蔵野市 助言 C0862	株式会社ヤチホ	R3.2.10 R3.3.12	185362
東京都	品川区 一部		道路台帳	基準点測量		3級 12点	東京都第二建設事務所 助言 C0937	株式会社興和設計工務事務所	R3.2.15 R3.5.7	185915
東京都	国分寺市 一部		道路計画	復旧測量(基準点)		移転2級 1点	東京都国分寺市 助言 C0864	株式会社大輝	R3.2.24 R3.3.31	185366
東京都山梨県	奥多摩町 全域 小菅村 一部 丹波山村 一部		森林計画	航空レーザ測量	500	265km ²	東京都水道局水源管理事務所 助言 C0003	朝日航洋株式会社	R3.2.26 R3.11.25	185976
東京都	千代田区 一部		基準点管理	復旧測量(基準点)		再設3級 2点	東京都千代田区 助言 C0901	株式会社協振技建	R3.3.1 R3.3.31	185686
東京都	三鷹市 一部		総合計画	基準点測量		3級 13点	東京都三鷹市 助言 C0915	株式会社GIS関東	R3.3.1 R3.3.31	185741
東京都	国立市 一部		基準点管理	復旧測量(基準点)		移転3級 1点	東京都北多摩北部建設事務所 助言 C0291	令友工業株式会社	R3.3.5 R3.3.18	188994
東京都	港区 一部		都市計画	復旧測量(基準点) 復旧測量(水準)		移転3級 移転3級 1点 1点	東京都港区 助言 C0926	株式会社CSS技術開発	R3.3.15 R3.4.30	185828
東京都	立川市 一部		都市計画	基準点測量 基準点測量		3級 4級 3点 69点	独立行政法人都市再生機構東日本賃貸住宅本部 助言 C0044	株式会社日測	R3.4.7 R4.3.26	186280
東京都	狛江市 一部		基準点管理	復旧測量(基準点)		再設3級 1点	東京都狛江市 助言 C0890	株式会社巧測	R3.4.20 R3.9.24	185600
東京都	東久留米市 一部		下水道管理	復旧測量(基準点)		移転3級 2点	東京都水道局多摩水道改革推進本部立川給水管理事務所 助言 C0029	株式会社大輝	R3.4.27 R4.2.28	186164
東京都	葛飾区 一部		基準点管理	復旧測量(基準点)		座標補正4級 11点	東京都第五建設事務所 助言 C0176	国際測地株式会社	R3.5.24 R4.2.16	187643
東京都	葛飾区 一部		地籍調査	基準点測量		4級 3点	東京都第五建設事務所 助言 C0177	国際測地株式会社	R3.5.24 R4.2.16	187644
東京都	狛江市 一部		総合計画	基準点測量 復旧測量(基準点)		2級 再設3級 4点 2点	東京都狛江市 助言 C0070	株式会社大輝	R3.5.26 R3.10.30	186518
東京都	西東京市 一部		基準点管理	復旧測量(基準点)		移転3級 1点	東京都西東京市 助言 C0089	株式会社巧測	R3.6.1 R3.8.31	186712
東京都	武蔵村山市 一部		基準点管理	復旧測量(基準点)		移転2級 1点	東京都武蔵村山市 助言 C0090	株式会社大輝	R3.6.7 R3.6.30	186713
東京都	大田区 一部		空港計画	復旧測量(基準点) 復旧測量(基準点) 水準測量		改測1級 改測2級 2級 17点	関東地方整備局東京空港整備事務所 助言 C0099	株式会社バスコ	R3.6.7 R3.10.15	186897
東京都	板橋区 一部		総合計画	基準点測量		4級 15点	東京都板橋区 助言 C0213	有限会社泰斗測量	R3.6.16 R3.10.26	188143
東京都	板橋区 一部		総合計画	基準点測量		4級 15点	東京都板橋区 助言 C0214	有限会社泰斗測量	R3.6.16 R3.10.26	188144
東京都	世田谷区 全域		道路管理	修正測量	500	58.05km ²	東京都世田谷区 助言 C0106	国際航業株式会社	R3.7.1 R3.9.30	186919
東京都	八王子市 一部		基準点管理	基準点測量		3級 1点	東京都八王子市 助言 C0128	株式会社巧測	R3.7.1 R3.9.20	187225

東京都	新宿区 一部	基準点管理	復旧測量(基準点)	移転2級	1点	東京都新宿区 助言 C0152	株式会社八州	R3.7.1 R3.8.31	187396
東京都	板橋区 一部	総合計画	基準点測量	4級	2点	東京都板橋区 助言 C0132	株式会社名護測量設計	R3.7.5 R3.9.30	187232
東京都	檜原村 一部	道路台帳	基準点測量 基準点測量	2級 3級	2点 7点	東京都西多摩建設事務所 助言 C0166	株式会社測地コンサルタント	R3.7.5 R4.1.18	187535
東京都	小平市 一部	道路台帳	基準点測量	3級	4点	東京都北多摩北部建設事務所 助言 C0204	第一航業株式会社	R3.7.12 R3.7.30	187955
東京都	国立市 一部 立川市 一部	道路台帳	復旧測量(基準点)	改測3級	21点	東京都北多摩北部建設事務所 助言 C0255	大同情報技術株式会社	R3.7.13 R4.3.7	188566
東京都	港区 一部	地籍調査	基準点測量	細部図根点	72点	東京都港区 助言 C0148	株式会社ヤチホ	R3.7.14 R4.3.11	187391
東京都	杉並区 一部	道路台帳	基準点測量	3級	5点	東京都杉並区 助言 C0181	都市再生調査事業協同組合	R3.7.15 R4.2.28	187758
東京都	北区 一部	その他	基準点測量	4級	6点	東京都北区 助言 C0286	山本測量登記事務所	R3.7.27 R4.1.31	188988
東京都	新宿区 一部	道路管理	復旧測量(基準点)	改測3級	7点	東京都第三建設事務所 助言 C0327	第一航業株式会社	R3.7.28 R4.2.24	189364
東京都	立川市 一部	基準点管理	基準点測量	2級	1点	東京都立川市 助言 C0282	株式会社創造開発社	R3.8.1 R3.9.30	188883
東京都	北区 一部	その他	基準点測量	4級	4点	東京都北区 助言 C0243	新和測量設計株式会社	R3.8.2 R3.12.24	188549
東京都	板橋区 一部	道路台帳	基準点測量	4級	273点	東京都板橋区 助言 C0272	株式会社鹿山測量	R3.8.25 R4.2.15	188760
東京都		その他	水準測量	1級	232.5km	東京都港湾局 助言 C0259	昭和株式会社	R3.8.30 R4.2.28	188574
東京都	武蔵野市 一部	基準点管理	復旧測量(基準点)	移転2級	1点	東京都武蔵野市 助言 C0281	株式会社ヤチホ	R3.9.6 R3.12.24	188855
東京都	江東区 一部	地籍調査	基準点測量	細部図根点	108点	東京都江東区 助言 C0373	写測エンジニアリング株式会社	R3.9.14 R4.2.15	189669
東京都	あきる野市 一部	道路管理	復旧測量(基準点)	移転3級	2点	東京都西多摩建設事務所 助言 C0313	株式会社巧測	R3.9.15 R3.11.15	189161
東京都	葛飾区 一部	道路台帳	基準点測量	4級	56点	東京都葛飾区 助言 C0583	株式会社藤設計事務所	R3.9.24 R4.3.16	191220
東京都	檜原村 一部 あきる野市 一部	道路管理	基準点測量	3級	9点	東京都西多摩建設事務所 助言 C0356	上屋敷測量設計有限公司	R3.9.27 R4.2.21	189538
東京都	三宅村 一部	地盤変動調査	水準測量	1級	64.2km	東京都土木技術支援・人材育成センター 助言 C0863	株式会社オリス	R3.9.30 R4.2.28	193539
東京都	昭島市 一部	土地区画整理	基準点測量	4級	78点	東京都昭島市 助言 C0287	日本都市整備株式会社	R3.10.1 R4.3.31	188989
東京都	世田谷区 一部	基準点管理	復旧測量(基準点) 復旧測量(基準点)	改測2級 改測3級	8点 170点	東京都世田谷区 助言 C0331	株式会社協振技建	R3.10.1 R4.2.25	189373
東京都	中央区 一部	基準点管理	復旧測量(基準点)	再設3級	4点	東京都中央区 助言 C0600	双葉航測株式会社	R3.10.5 R4.3.4	191340
東京都	八王子市 一部	基準点管理	復旧測量(基準点)	再設3級	1点	東京都八王子市 助言 C0371	山王測量設計株式会社	R3.10.12 R3.12.28	189667
東京都	江東区 一部	道路台帳	基準点測量	4級	86点	東京都江東区 助言 C0429	東建調査設計株式会社	R3.10.12 R4.3.18	190114
東京都	江東区 一部	その他	基準点測量	4級	122点	法務省東京法務局 助言 C0435	一般社団法人東京公共 嘱託登記土地家屋調査 士協会	R3.10.25 R5.1.31	190262
東京都	港区 一部	その他	基準点測量	4級	186点	法務省東京法務局 助言 C0436	有限会社ミツヤ測量	R3.11.1 R5.1.31	190263
東京都	杉並区 一部	道路台帳	復旧測量(基準点)	改測3級	4点	東京都杉並区 助言 C0538	陸地測量株式会社	R3.11.1 R4.2.22	191041
東京都	板橋区 一部	その他	基準点測量	4級	16点	東京都板橋区 助言 C0459	株式会社北斗プラン	R3.11.2 R4.1.25	190436
東京都	狛江市 全域 調布市 全域 三鷹市 全域	小金井市 全域 府中市 全域 武蔵野市 全域	固定資産 数値撮影(デジタル)	地上画素寸法10cm	96.1km ²	東京都三鷹市 助言 C0609	国際航業株式会社	R3.11.19 R4.2.28	191356
東京都	狛江市 全域 調布市 全域 三鷹市 全域	小金井市 全域 府中市 全域 武蔵野市 全域	固定資産 数値撮影(デジタル)	地上画素寸法10cm	96.1km ²	東京都調布市 助言 C0628	国際航業株式会社	R3.11.25 R4.1.17	191511
東京都	狛江市 全域 調布市 全域 三鷹市 全域	小金井市 全域 府中市 全域 武蔵野市 全域	固定資産 数値撮影(デジタル)	地上画素寸法10cm	96.1km ²	東京都府中市 助言 C0629	国際航業株式会社	R3.11.29 R4.1.17	191513
東京都	武蔵野市 全域 調布市 全域 小金井市 全域	三鷹市 全域 府中市 全域 狛江市 全域	固定資産 数値撮影(デジタル)	地上画素寸法10cm	96.1km ²	東京都武蔵野市 助言 C0649	国際航業株式会社	R3.12.1 R4.1.17	191559
東京都	狛江市 全域 調布市 全域 三鷹市 全域	小金井市 全域 府中市 全域 武蔵野市 全域	固定資産 数値撮影(デジタル)	地上画素寸法10cm	96.1km ²	東京都小金井市 助言 C0707	国際航業株式会社	R3.12.10 R4.1.17	191880
東京都	東村山市 一部 東久留米市 一部	道路台帳	復旧測量(基準点) 基準点測量	改測3級 3級節点	9点 5点	東京都北多摩北部建設事務所 助言 C0764	株式会社プランニング マップ	R3.12.14 R4.3.9	193034
東京都	狛江市 全域 調布市 全域 三鷹市 全域	小金井市 全域 府中市 全域 武蔵野市 全域	固定資産 数値撮影(デジタル)	地上画素寸法10cm	96.1km ²	東京都狛江市 助言 C0768	国際航業株式会社	R3.12.15 R4.1.17	193044
東京都	西東京市 一部	基準点管理	復旧測量(基準点) 基準点測量	再設3級 3級	1点 1点	東京都西東京市 助言 C0742	光成測量株式会社	R3.12.20 R4.2.15	192947
神奈川県	横浜市 一部	砂防計画	数値図化 数値図化 数値図化 数値図化 数値図化 数値図化 数値図化 数値図化	2500 2500 2500 2500 2500 2500 2500 2500	11.1km ² 7.7km ² 8.2km ² 8.2km ² 8.5km ² 4.9km ² 40.1km ² 32.5km ² 32.4km ²	神奈川県横浜川崎治水事務所 助言 C0532	株式会社アジア共同設 計コンサルタント サンコーコンサルタント株 式会社 株式会社オリエンタルコ ンサルタント いであ株式会社 株式会社クリアリア アジア航測株式会社 国際航業株式会社	H29.6.12 H31.3.29	168388
神奈川県	横浜市 一部	砂防計画	数値図化 数値図化 数値図化 数値図化	2500(港南区) 2500(港北区) 2500(緑区) 2500(戸塚区) 2500(中区)	11.6km ² 25.57km ² 21.6km ² 35.6km ² 8.5km ²	神奈川県横浜川崎治水事務所 助言 C0533	玉野総合コンサルタント 株式会社 株式会社クリアリア 応用地質株式会社 株式会社ダイヤコンサル タント 株式会社オリエンタルコ ンサルタント 株式会社バスコ 株式会社オオバ 株式会社アスコ大東 株式会社日建技術コン サルタント	H30.6.13 R2.3.13	168396
神奈川県	伊勢原市 一部	土地区画整理	基準点測量 基準点測量	3級 4級	16点 0.219km ² 104 点	伊勢原市東部第二土地区画整 理組合 助言 C0160	日本都市技術株式会社	H30.7.24 R3.3.25	164863
神奈川県	湯河原町 全域 山北町 一部 大井町 全域 二宮町 全域 小田原市 全域	箱根町 全域 松田町 全域 中井町 全域 南足柄市 全域	航空レーザ測量	1000	502.52km ²	神奈川県 助言 C0142	アジア航測株式会社	R1.6.14 R2.3.31	173049

神奈川県	三浦市 一部	道路台帳	基準点測量 基準点測量 用地測量 路線測量 数値図化	3級 4級 500	2点 15点 0.0028km ² 0.3km 0.008km ²	神奈川県横須賀土木事務所 助言 C0246	太平測量設計株式会社	R1.8.10 R1.12.20	174036
神奈川県	秦野市 一部	砂防計画	用地測量		0.0021km ²	神奈川県平塚土木事務所 助言 C0412	有限会社三友測量	R1.9.13 R2.1.31	175673
神奈川県	横須賀市 一部	道路台帳	基準点測量 路線測量 用地測量 現地測量(数値地形図作成)	4級 500	30点 1.32km 0.01km ² 0.03km ²	神奈川県横須賀土木事務所 助言 C0780	株式会社辰巳測量設計	R2.1.4 R3.3.15	184877
神奈川県	三浦市 一部 横須賀市 一部	道路台帳	基準点測量 現地測量(数値地形図作成) 路線測量 用地測量	4級 500	25点 4.25km ² 2.6km 0.99km ²	神奈川県横須賀土木事務所 助言 C0781	有限会社理工社	R2.1.4 R3.3.15	184879
神奈川県	藤沢市 一部	河川管理	基準点測量 路線測量	4級	15点 0.73km	神奈川県藤沢土木事務所 助言 C0052	有限会社アサヒ測量	R2.3.11 R2.7.31	179312
神奈川県	愛川町 一部 寒川町 一部 座間市 一部 海老名市 一部 厚木市 一部 平塚市 一部 相模原市 一部	河川管理	航空レーザ測量	500	18.3km ²	神奈川県厚木土木事務所 助言 C0001	朝日航洋株式会社	R2.4.1 R2.10.30	179010
神奈川県	鎌倉市 一部	地すべり対策	用地測量		0.008km ²	神奈川県藤沢土木事務所 助言 C0146	有限会社成栄測量	R2.6.5 R2.12.15	180365
神奈川県	横浜市 一部	その他	用地測量		0.01km ²	神奈川県住宅営繕事務所 助言 C0130	株式会社カナコン	R2.6.17 R2.10.30	180239
神奈川県	平塚市 一部	河川計画	基準点測量 現地測量(数値地形図作成) 路線測量	4級 500	30点 0.7km 0.7km	神奈川県平塚土木事務所 助言 C0189	有限会社富士測量事務所	R2.6.24 R3.1.29	180866
神奈川県	横浜市 一部	その他	用地測量		0.0152km ²	神奈川県住宅営繕事務所 助言 C0222	株式会社クリエート	R2.6.24 R2.12.18	181105
神奈川県	藤沢市 全域	都市計画	修正測量	2500	69.56km ²	神奈川県藤沢市 助言 C0137	株式会社バスコ	R2.6.29 R3.3.15	180319
神奈川県	清川村 全域 愛川町 全域 寒川町 一部 座間市 一部 海老名市 全域 伊勢原市 一部 厚木市 全域 秦野市 全域 相模原市 一部	森林計画	航空レーザ測量 数値図化	1000 1000	438.73km ² 438.73km ²	神奈川県 助言 C0138	アジア航測株式会社	R2.7.3 R3.3.15	180352
神奈川県	箱根町 一部	都市計画	修正測量	2500	63.6km ²	神奈川県箱根町 助言 C0162	株式会社バスコ	R2.7.3 R2.12.15	180493
神奈川県	秦野市 一部	河川管理	基準点測量 現地測量(数値地形図作成) 路線測量	4級 500	20点 0.04km ² 0.67km	神奈川県平塚土木事務所 助言 C0266	有限会社ミナミ測量	R2.7.9 R3.2.26	181477
神奈川県	平塚市 一部	河川計画	基準点測量 路線測量 現地測量(数値地形図作成)	4級 500	9点 0.3km 0.013km ²	神奈川県平塚土木事務所 助言 C0240	有限会社山口測量コンサルtant	R2.7.16 R3.3.15	181246
神奈川県	横須賀市 一部	その他	基準点測量 基準点測量	3級 4級	1点 23点	防衛省南関東防衛局 助言 C0334	大和測量設計株式会社	R2.7.17 R3.3.15	181943
神奈川県	横須賀市 一部	その他	基準点測量	4級	4点	防衛省南関東防衛局 助言 C0411	光南測量コンサルタント 有限会社	R2.7.17 R3.2.26	182585
神奈川県	海老名市 一部	道路管理	基準点測量	4級	1点	神奈川県海老名市 助言 C0191	飯田測量設計株式会社	R2.7.21 R2.9.30	180870
神奈川県	相模原市 一部	河川計画	基準点測量 基準点測量 路線測量	3級 4級	3点 18点 0.5km	神奈川県厚木土木事務所 助言 C0197	有限会社岡本測量設計	R2.7.21 R2.12.15	180936
神奈川県	相模原市 一部	河川計画	基準点測量 路線測量	4級	16点 0.54km	神奈川県厚木土木事務所 助言 C0198	株式会社三計	R2.7.21 R2.12.15	180938
神奈川県	海老名市 全域	都市計画	修正測量	2500	26.59km ²	神奈川県海老名市 助言 C0347	株式会社バスコ	R2.7.29 R3.3.31	182064
神奈川県	茅ヶ崎市 全域	都市計画	修正測量	2500	35.8km ²	神奈川県茅ヶ崎市 助言 C0511	アジア航測株式会社	R2.8.13 R3.3.12	183259
神奈川県	小田原市 一部 座間市 一部	道路計画	MMS計測	500	496km	公益財団法人神奈川県都市整備 技術センター 助言 C0292	国際航業株式会社	R2.8.18 R3.1.31	181649
神奈川県	川崎市 一部	地盤変動 調査	水準測量	1級	197km	神奈川県川崎市 助言 C0212	株式会社日豊	R2.8.20 R3.3.19	181027
神奈川県	横浜市 一部	その他	基準点測量	4級	290点	防衛省南関東防衛局 助言 C0283	大同情報技術株式会社	R2.8.24 R2.10.15	181562
神奈川県	小田原市 一部 南足柄市 一部 大井町 一部 松田町 一部 山北町 一部 開成町 一部	河川管理	航空レーザ測深	500	7.1km ²	神奈川県厚木土木事務所 助言 C0281	アジア航測株式会社	R2.8.28 R3.2.26	181531
神奈川県	鎌倉市 一部	道路台帳	基準点測量 路線測量 用地測量	4級	27点 0.86km 0.0086km ²	神奈川県藤沢土木事務所 助言 C0286	株式会社日新測量設計	R2.9.1 R2.12.18	181625
神奈川県	鎌倉市 一部	道路計画	基準点測量 路線測量 用地測量 現地測量(数値地形図作成)	4級 500	11点 0.54km 0.0052km ² 0.022km ²	神奈川県藤沢土木事務所 助言 C0417	株式会社日新測量設計	R2.9.7 R3.1.29	182602
神奈川県	横浜市 一部	都市計画	修正測量	2500	47.8km ²	神奈川県横浜市 助言 C0518	株式会社バスコ	R2.9.7 R3.3.31	183294
神奈川県	厚木市 一部	道路台帳	復旧測量(基準点) 復旧測量(基準点)	改測2級 改測3級	3点 2点	関東地方整備局横浜国道事務所 助言 C0836	大栄測量設計株式会社	R2.9.15 R3.5.31	185234
神奈川県	山北町 一部	道路台帳	復旧測量(基準点) 復旧測量(基準点) 基準点測量	座標補正1級 座標補正2級 3級	1点 2点 2点	関東地方整備局横浜国道事務所 助言 C0910	大栄測量設計株式会社	R2.9.15 R3.5.31	185735
神奈川県	横浜市 一部	道路台帳	基準点測量 基準点測量	2級 4級	2点 20点	大船駅北第二地区市街地再開 発組合 助言 C0368	株式会社ケント技研	R2.9.23 R3.3.31	182236
神奈川県	海老名市 一部	河川管理	用地測量		0.0298km ²	神奈川県厚木土木事務所 助言 C0403	株式会社ハリマ建設設計	R2.9.23 R2.12.18	182512
神奈川県	藤沢市 一部	道路計画	基準点測量	4級	19点	神奈川県藤沢土木事務所 助言 C0412	有限会社成栄測量	R2.10.1 R3.2.19	182586
神奈川県	綾瀬市 一部	道路計画	用地測量		0.0021km ²	神奈川県厚木土木事務所東部 センター 助言 C0587	有限会社キモト測量設計	R2.10.12 R3.1.15	183729
神奈川県	秦野市 一部	砂防計画	現地測量(数値地形図作成)	250	0.0006km ²	神奈川県平塚土木事務所 助言 C0687	株式会社大地測量設計	R2.10.12 R3.2.26	184410
神奈川県	海老名市 一部	河川管理	用地測量		0.0116km ²	神奈川県厚木土木事務所 助言 C0493	有限会社松浦測量	R2.10.14 R3.2.26	183117
神奈川県	大和市 一部	都市計画	基準点測量 現地測量(数値地形図作成) 用地測量	4級 500	17点 0.017km ² 0.0101km ²	神奈川県住宅営繕事務所 助言 C0540	株式会社湘南ウイステリア	R2.10.14 R3.3.1	183475

神奈川県	平塚市 全域 秦野市 一部 寒川町 全域 二宮町 全域 箱根町 全域 清川村 一部	茅ヶ崎市 全域 伊勢原市 全域 大磯町 全域 開成町 全域 愛川町 全域	固定資産	数値撮影(デジタル) 同時調整	地上画素寸12cm 1000	458.31km ² 458.31km ²	神奈川県空中写真共同入推 進協議会 助言 C0579	アジア航測株式会社	R2.10.14 R3.3.19	183691
神奈川県	茅ヶ崎市 一部		河川計画	基準点測量 路線測量 現地測量(数値地形図作成)	4級 500	13点 0.77km 0.019km ²	神奈川県藤沢土木事務所 助言 C0698	株式会社ティープランニ ングー級建築士事務所	R2.10.16 R3.3.12	184441
神奈川県	厚木市 一部		地すべり対 策	用地測量		0.0054km ²	神奈川県厚木土木事務所 助言 C0457	三枝測量設計株式会社	R2.10.20 R3.2.26	182860
神奈川県	清川村 一部		砂防計画	用地測量		0.0055km ²	神奈川県厚木土木事務所 助言 C0507	有限会社高崎測量工業 社	R2.10.20 R3.2.26	183229
神奈川県	寒川町 全域		都市計画	修正測量 地図編集	2500 10000	13.34km ² 13.34km ²	神奈川県寒川町 助言 C0577	国際航業株式会社	R2.10.27 R3.3.12	183686
神奈川県	愛川町 一部		砂防計画	基準点測量	4級	14点	神奈川県厚木土木事務所 助言 C0735	興亜測量有限公司	R2.10.29 R3.2.26	184620
神奈川県	厚木市 一部		河川管理	基準点測量 用地測量	4級	15点 0.02km ²	神奈川県厚木土木事務所 助言 C0508	株式会社ハリマ建設設 計	R2.10.30 R3.1.29	183256
神奈川県	横須賀市 一部		道路計画	基準点測量	4級	24点	関東地方整備局横浜国道事務 所 助言 C0551	神奈川調査設計株式会 社	R2.10.30 R3.3.5	183514
神奈川県	鎌倉市 一部		道路管理	基準点測量 水準測量 路線測量 現地測量(数値地形図作成)	4級 3級 500	16点 1.7km 0.66km 0.013km ²	神奈川県藤沢土木事務所 助言 C0672	有限会社明成測量調査 設計	R2.11.2 R3.1.29	184372
神奈川県	大磯町 一部		河川管理	数値図化 基準点測量	500 4級	0.0376km ² 38点	神奈川県平塚土木事務所 助言 C0673	有限会社浅田測量設計 事務所	R2.11.2 R3.3.22	184373
神奈川県	川崎市 全域		固定資産	数値撮影(デジタル)	地上画素寸法16cm	144.35km ²	神奈川県川崎市 助言 C0777	国際航業株式会社	R2.11.2 R3.3.15	184872
神奈川県	南足柄市 一部		その他	水準測量 現地測量(数値地形図作成) 路線測量	3級 500	2.1km 0.074km ² 2.1km	神奈川県西土木事務所 助言 C0708	有限会社 清光測量	R2.11.6 R3.3.15	184481
神奈川県	伊勢原市 一部		道路台帳	基準点測量 用地測量	4級	20点 0.0036km ²	神奈川県平塚土木事務所 助言 C0574	神奈川調査設計株式会 社	R2.11.9 R3.3.15	183677
神奈川県	川崎市 一部		その他	基準点測量 その他	2級 500	1点 0.276km ²	法務省横浜地方方法務局 助言 C0483	西田貞彦土地家屋調査 士事務所	R2.11.10 R5.3.31	190592
神奈川県	川崎市 一部		その他	基準点測量 その他	2級 500	1点 114km ²	法務省横浜地方方法務局 助言 C0501	西田貞彦土地家屋調査 士事務所	R2.11.10 R5.3.31	190855
神奈川県	伊勢原市 一部		都市計画	基準点測量 現地測量(数値地形図作成) 用地測量	4級 500	13点 0.0277km ² 0.0168km ²	神奈川県住宅営繕事務所 助言 C0810	株式会社ケンセイコンサル タント	R2.11.13 R3.3.15	185080
神奈川県	横浜市 一部		地盤変動 調査	水準測量	1級	69km	神奈川県横浜市 助言 C0541	東京レコン株式会社	R2.11.15 R3.3.31	183479
神奈川県	横浜市 一部		総合計画	基準点測量	2級(二次基準点)	68点	神奈川県横浜市 助言 C0637	株式会社多摩開発コン サルタント	R2.11.19 R3.2.26	184107
神奈川県	川崎市 一部		その他	基準点測量	4級	72点	法務省横浜地方方法務局 助言 C0603	西田貞彦土地家屋調査 士事務所	R2.11.20 R4.3.31	183869
神奈川県	南足柄市 一部		河川計画	基準点測量	2級	20点	神奈川県西土木事務所 助言 C0736	有限会社 アンガラ測量	R2.11.20 R3.2.19	184656
神奈川県	横浜市 一部		道路計画	地上レーザー測量 MMS計測 数値図化 基準点測量	500 3級	0.03485km ² 0.0537km ² 0.08855km ² 7点	東日本高速道路株式会社関東 支社京浜管理事務所 助言 C0570	株式会社マドック	R2.11.24 R3.5.8	183663
神奈川県	小田原市 一部		砂防計画	基準点測量 路線測量 現地測量(数値地形図作成)	4級 500	46点 0.38km 0.063km ²	神奈川県西土木事務所小田 原土木センター 助言 C0653	富士箱根測量株式会社	R2.11.30 R3.3.31	184229
神奈川県	横須賀市 全域		固定資産	数値撮影(デジタル) 同時調整 写真地図作成(デジタルオン ライン)	地上画素寸法12cm 1000 1000	100.82km ² 100.82km ² 100.82km ²	神奈川県横須賀市 助言 C0563	株式会社バスコ	R2.12.1 R3.3.31	183637
神奈川県	横浜市 一部		道路計画	水準測量	2級	18点	関東地方整備局横浜国道事務 所 助言 C0688	株式会社エイト日本技術 開発	R2.12.1 R3.2.26	184411
神奈川県	藤沢市 一部		都市計画	基準点測量 用地測量	4級	81点	神奈川県藤沢市 助言 C0689	株式会社ティープランニ ングー級建築士事務所	R2.12.7 R3.3.15	184443
神奈川県	南足柄市 全域		固定資産	数値撮影(デジタル) 同時調整	地上画素寸法16cm 1000	76.93km ² 76.93km ²	神奈川県南足柄市 助言 C0709	朝日航洋株式会社	R2.12.14 R3.3.31	184482
神奈川県	横浜市 一部		総合計画	基準点測量	2級(二次基準点)	5点	神奈川県横浜市 助言 C0754	安武測量設計株式会社	R2.12.14 R3.2.26	184739
神奈川県	横浜市 一部		都市計画	数値図化	2500	18.6km ²	神奈川県横浜市 助言 C0855	株式会社バスコ	R2.12.14 R3.3.31	185318
神奈川県	厚木市 一部 座間市 一部	海老名市 一部	河川管理	基準点測量 水準測量	2級 2級	11点 11km	神奈川県厚木土木事務所 助言 C0615	松岡測量設計株式会社	R2.12.15 R3.3.26	183934
神奈川県	三浦市 全域		固定資産	数値撮影(デジタル) 同時調整 写真地図作成(デジタルオン ライン)	地上画素寸法12cm 1000 1000	32.05km ² 32.05km ² 32.05km ²	神奈川県三浦市 助言 C0681	朝日航洋株式会社	R2.12.15 R3.3.31	184392
神奈川県	横浜市 全域		固定資産	数値撮影(デジタル)	地上画素寸法20cm	435.43km ²	神奈川県横浜市 助言 C0693	株式会社バスコ	R2.12.15 R3.3.31	184420
神奈川県	葉山町 全域		固定資産	数値撮影(デジタル) 同時調整 写真地図作成(デジタルオン ライン)	地上画素寸法12cm 1000 1000	17.04km ² 17.04km ² 17.04km ²	神奈川県葉山町 助言 C0694	朝日航洋株式会社	R2.12.15 R3.3.31	184422
神奈川県	厚木市 一部		河川管理	基準点測量 用地測量	4級	10点 0.0028km ²	神奈川県厚木土木事務所 助言 C0760	有限会社高崎測量工業 社	R2.12.15 R3.3.31	184818
神奈川県	相模原市 一部		道路台帳	基準点測量	4級	10点	関東地方整備局相模国道事務 所 助言 C0761	国際測地株式会社	R2.12.17 R3.2.26	184820
神奈川県	小田原市 一部		道路計画	基準点測量 基準点測量 路線測量 現地測量(数値地形図作成)	3級 4級 500	1点 13点 0.65km 0.02km ²	神奈川県西土木事務所小田 原土木センター 助言 C0805	株式会社アトラス	R2.12.18 R3.3.19	185033
神奈川県	横須賀市 一部		砂防計画	基準点測量 現地測量(数値地形図作成) 路線測量 用地測量	4級 250	12点 0.01km ² 0.13km 0.005km ²	神奈川県横須賀土木事務所 助言 C0852	有限会社理工社	R2.12.18 R3.3.15	185312
神奈川県	秦野市 一部		地すべり対 策	基準点測量 路線測量	4級	16点 0.43km	神奈川県平塚土木事務所 助言 C0903	有限会社ミニメ測量	R2.12.18 R3.3.31	185691
神奈川県	相模原市 全域		固定資産	数値撮影(デジタル)	地上画素寸法16cm	328.91km ²	神奈川県相模原市 助言 C0764	株式会社バスコ	R2.12.20 R3.2.26	184827
神奈川県	茅ヶ崎市 一部		基準点管 理	基準点測量	3級	2点	神奈川県茅ヶ崎市 助言 C0771	中野設計工務株式会社	R2.12.21 R3.3.15	184845
神奈川県	横須賀市 一部		基準点管 理	基準点測量	2級	5点	神奈川県横須賀市 助言 C0791	有限会社五十鈴測量工 務店	R2.12.22 R3.3.8	184941
神奈川県	座間市 全域		固定資産	数値撮影(デジタル) 同時調整	地上画素寸法10cm 1000	17.57km ² 17.57km ²	神奈川県座間市 助言 C0803	国際航業株式会社	R2.12.24 R3.3.25	185017
神奈川県	厚木市 一部		道路管理	基準点測量 基準点測量	2級 3級	1点 11点	神奈川県厚木市 助言 C0891	大栄測量設計株式会社	R3.1.8 R3.3.26	185601
神奈川県	愛川町 一部 大井町 一部 厚木市 一部 藤沢市 一部	松田町 一部 海老名市 一部 秦野市 一部 鎌倉市 一部	道路台帳	MMS計測 数値図化	500 500	30.4km 30.4km	神奈川県 助言 C0806	株式会社バスコ	R3.1.11 R3.3.26	185038

神奈川県	箱根町 一部	道路計画	基準点測量 基準点測量 現地測量(数値地形図作成) 路線測量	2級 4級 500	2点 37点 0.075km ² 2.46km	神奈川県西土木事務所小田 原土木センター 助言 C0833	株式会社城山測量設計	R3.1.14 R3.3.31	185227
神奈川県	横浜市 一部	総合計画	基準点測量	2級(二次基準点)	51点	神奈川県横浜市 助言 C0831	シグマ測量設計 株式会 社	R3.1.20 R3.2.26	185223
神奈川県	三浦市 一部	砂防計画	基準点測量 路線測量 用地測量 現地測量(数値地形図作成)	4級 250	10点 0.07km 0.0023km ² 0.005km ²	神奈川県横須賀土木事務所 助言 C0850	株式会社川坂コンサル tant	R3.1.22 R3.3.15	185308
神奈川県	横須賀市 一部	砂防計画	基準点測量 路線測量 用地測量 現地測量(数値地形図作成)	4級 250	24点 0.09km 0.0034km ² 0.0034km ²	神奈川県横須賀土木事務所 助言 C0851	有限会社三浦建築測量	R3.1.22 R3.3.31	185309
神奈川県	箱根町 一部	道路計画	基準点測量 基準点測量 基準点測量 現地測量(数値地形図作成) 路線測量	2級 3級 4級 500	2点 2点 10点 0.002km ² 0.4km	神奈川県西土木事務所小田 原土木センター 助言 C0822	株式会社城山測量設計	R3.1.25 R3.3.15	185133
神奈川県 千葉県	横須賀市 一部 富津市 一部	基準点管理	基準点測量 水準測量	1級 1級	3点 6.6km	関東地方整備局東京湾口航路 事務所 助言 C0828	株式会社バスコ	R3.1.25 R3.3.19	185169
神奈川県	鎌倉市 一部	地すべり対 策	基準点測量 用地測量	4級	9点 0.0063km ²	神奈川県藤沢土木事務所 助言 C0847	東湘測量設計株式会 社	R3.1.25 R3.3.31	185301
神奈川県	海老名市 一部	道路計画	復旧測量(基準点) 復旧測量(基準点)	再設3級 再設4級	1点 5点	神奈川県海老名市 助言 C0879	西山測量株式会 社	R3.1.25 R3.3.31	185481
神奈川県	横浜市 一部	河川管理	基準点測量 路線測量	4級	33点 1.24km	神奈川県横浜川崎治水事務所 助言 C0940	株式会社創利技術	R3.1.29 R3.5.31	185934
神奈川県	相模原市 一部	基準点管理	復旧測量(基準点)	改測3級	1点	関東地方整備局相武国道事務 所日野出張所 助言 C0935	株式会社CSS技術開発	R3.1.30 R3.4.30	185906
神奈川県	横須賀市 一部	河川管理	基準点測量 現地測量(数値地形図作成)	4級 250	20点 0.027km ²	神奈川県横須賀土木事務所 助言 C0865	有限会社府川測量事務 所	R3.2.1 R3.3.31	185381
神奈川県	寒川町 一部	河川管理	基準点測量 路線測量	4級	17点 0.9km	神奈川県藤沢土木事務所 助言 C0913	成測量 株式会 社	R3.2.2 R3.6.30	185738
神奈川県	海老名市 一部	基準点管理	復旧測量(基準点) 復旧測量(基準点)	再設3級 再設4級	1点 1点	神奈川県海老名市 助言 C0924	西山測量株式会 社	R3.2.15 R3.3.31	185826
神奈川県	横須賀市 一部 横浜市 一部	道路計画	基準点測量 UAVレーザ測量	3級 100点/m ²	2点 0.032km ²	関東地方整備局横浜国道事務 所 助言 C0899	株式会社バスコ	R3.2.24 R3.6.25	185657
神奈川県	鎌倉市 一部	地すべり対 策	基準点測量 用地測量 路線測量 現地測量(数値地形図作成)	4級 250	14点 0.036km ² 0.1km 0.0006km ²	神奈川県藤沢土木事務所 助言 C0035	株式会社広国設計	R3.2.25 R3.9.30	186225
神奈川県	三浦市 一部	基準点管理	復旧測量(基準点)	再設3級(街区多角 点)	1点	神奈川県三浦市 助言 C0912	株式会社辰巳測量設計	R3.3.1 R3.3.30	185737
神奈川県	横須賀市 一部	砂防計画	基準点測量 路線測量 用地測量 現地測量(数値地形図作成)	4級 250	17点 0.09km 0.005km 0.01km	神奈川県横須賀土木事務所 助言 C0943	有限会社椿	R3.3.5 R3.7.30	185960
神奈川県	横浜市 一部 横須賀市 一部	その他	基準点測量 用地測量	4級 施設測量	18点 0.0033km ²	防衛省南関東防衛局 助言 C0038	株式会社湘南ウイステ リア	R3.3.16 R3.8.31	186230
神奈川県	厚木市 一部 愛川町 一部	河川管理	航空レーザ測深	500	12km ²	神奈川県厚木土木事務所 助言 C0908	株式会社バスコ	R3.4.1 R3.10.29	185727
神奈川県	横須賀市 一部	砂防計画	基準点測量 現地測量(数値地形図作成) 用地測量 路線測量	4級 500	22点 0.01km ² 0.006km ² 0.6km	神奈川県横須賀土木事務所 助言 C0936	有限会社理工	R3.4.5 R3.7.30	185914
神奈川県	葉山町 一部	その他	復旧測量(基準点)	再設3級(街区多角 点)	1点	神奈川県葉山町 助言 C0928	株式会社辰巳測量設計	R3.4.10 R3.6.25	185864
神奈川県 静岡県	開成町 一部 山北町 一部 松田町 一部 大井町 一部 南足柄市 一部 小田原市 一部 小山町 一部	河川管理	航空レーザ測量	500	7.5km ²	神奈川県西土木事務所 助言 C0022	アジア航測株式会 社	R3.4.16 R3.12.24	186099
神奈川県	逗子市 一部	砂防計画	基準点測量 路線測量 用地測量 現地測量(数値地形図作成)	4級 250	14点 0.005km 0.0076km ² 0.008km ²	神奈川県横須賀土木事務所 助言 C0014	株式会社川坂コンサル tant	R3.4.19 R3.7.30	186060
神奈川県	横浜市 一部	地すべり対 策	基準点測量 その他の応用測量	4級	21点 0.005km ²	神奈川県横浜川崎治水事務所 助言 C0011	ラソス株式会社	R3.4.20 R3.6.30	186057
神奈川県	横浜市 一部	地すべり対 策	基準点測量	4級	18点	神奈川県横浜川崎治水事務所 助言 C0012	株式会社川久保企画	R3.4.20 R3.6.30	186058
神奈川県	厚木市 一部	河川管理	基準点測量 用地測量	4級	17点 0.004km ²	神奈川県厚木土木事務所 助言 C0015	三枝測量設計株式会 社	R3.4.20 R3.9.30	186061
神奈川県	厚木市 一部	河川管理	基準点測量 用地測量	4級	15点 0.0022km ²	神奈川県厚木土木事務所 助言 C0016	有限会社井ノ一測量設 計	R3.4.26 R3.9.30	186062
神奈川県	横浜市 一部	地すべり対 策	基準点測量 その他の応用測量	4級	37点 0.0049km	神奈川県横浜川崎治水事務所 助言 C0013	ラソス株式会社	R3.5.1 R3.7.30	186059
神奈川県	逗子市 一部	砂防計画	基準点測量 現地測量(数値地形図作成) 路線測量	4級 250	26点 0.034km ² 0.22km	神奈川県横須賀土木事務所 助言 C0033	有限会社府川測量事務 所	R3.5.1 R3.7.30	186196
神奈川県	横浜市 一部	土地区画 整理	基準点測量	3級	9点	大塚第四土地区画整理組合 助言 C0062	日本都市整備株式会 社	R3.5.1 R3.6.30	186474
神奈川県	秦野市 一部	その他	路線測量		0.28km	神奈川県平塚土木事務所 助言 C0053	株式会社湘南	R3.5.10 R3.7.30	186346
神奈川県	海老名市 一部	基準点管理	復旧測量(基準点)	再設3級	2点	神奈川県海老名市 助言 C0104	西山測量株式会 社	R3.5.24 R3.8.13	186905
神奈川県	横浜市 一部	道路管理	基準点測量	4級	12点	神奈川県居住宅営繕事務所 助言 C0150	東京レコン株式会 社	R3.6.3 R3.8.31	187393
神奈川県	横須賀市 一部	砂防計画	基準点測量 路線測量 用地測量 現地測量(数値地形図作成)	4級 500	7点 0.02km 0.09km ² 0.002km ²	神奈川県横須賀土木事務所 助言 C0251	太平測量設計株式会 社	R3.6.15 R3.10.29	188562
神奈川県	小田原市 一部	砂防計画	基準点測量 基準点測量 路線測量	2級 4級	3点 19点 0.38km	神奈川県西土木事務所小田 原土木センター 助言 C0117	株式会社小田原測量設 計	R3.6.21 R3.9.30	187073
神奈川県	秦野市 一部	その他	現地測量(数値地形図作成)	250	0.06km ²	神奈川県平塚土木事務所 助言 C0198	株式会社大地測量設計	R3.6.25 R3.8.31	187937
神奈川県	茅ヶ崎市 一部	河川管理	基準点測量 路線測量 現地測量(数値地形図作成)	4級 500	60点 2km 0.12km ²	神奈川県藤沢土木事務所 助言 C0189	株式会社日新測量設計	R3.6.28 R3.11.30	187823
神奈川県	海老名市 一部	基準点管理	復旧測量(基準点)	再設3級	1点	神奈川県海老名市 助言 C0151	株式会社エフ・シー	R3.7.1 R3.9.10	187394

神奈川県	寒川町 一部	道路管理	基準点測量 路線測量 現地測量(数値地形図作成)	4級 500	36点 1.14km 0.065km ²	神奈川県藤沢土木事務所 助言 C0127	有限会社ハタ測量	R3.7.2 R3.8.31	187224
神奈川県	平塚市 一部 伊勢原市 一部	道路計画	数値図化(同時調整含む)	1000	1.33km ²	神奈川県平塚土木事務所 助言 C0297	株式会社日建技術コンサルタント	R3.7.15 R3.10.29	189021
神奈川県	葉山町 一部	河川管理	基準点測量 路線測量 基準点測量 現地測量(数値地形図作成)	3級 4級 250	2点 0.06km 14点 0.003km ²	神奈川県横須賀土木事務所 助言 C0182	太平測量設計株式会社	R3.7.19 R3.8.31	187760
神奈川県	開成町 全域	都市計画	修正測量 地図編集 地図編集	2500 5000 10000	6.55km ² 6.55km ² 6.55km ²	神奈川県開成町 助言 C0207	株式会社こうそく	R3.7.20 R3.11.30	188006
神奈川県	横浜市 一部	河川管理	基準点測量	4級	10点	神奈川県横浜川崎治水事務所 助言 C0325	株式会社川久保企画	R3.7.30 R3.11.30	189180
神奈川県	海老名市 一部	基準点管理	復旧測量(基準点)	再設3級	1点	神奈川県海老名市 助言 C0246	西山測量株式会社	R3.8.1 R4.10.29	188553
神奈川県	横浜市 一部	地すべり対策	基準点測量	4級	22点	神奈川県横浜川崎治水事務所 助言 C0252	株式会社ランド・プランニング	R3.8.4 R3.10.29	188563
神奈川県	茅ヶ崎市 一部	河川管理	基準点測量 路線測量 現地測量(数値地形図作成)	4級 500	47点 1.54km 0.089km ²	神奈川県藤沢土木事務所 助言 C0341	東湘測量設計株式会社	R3.8.26 R4.1.31	189394
神奈川県	愛川町 一部	河川管理	用地測量		0.005km ²	神奈川県厚木土木事務所 助言 C0285	有限会社高橋測量設計事務所	R3.9.10 R4.1.31	188987
神奈川県	湯河原町 一部	地籍調査	復旧測量(基準点) 復旧測量(基準点) 復旧測量(基準点)		座標補正街区多角点 座標補正街区多角点 座標補正街区多角点 3点 17点 39点	神奈川県湯河原町 助言 C0289	小田測量事務所	R3.9.13 R3.10.29	188991
神奈川県	横浜市 一部	河川管理	基準点測量 基準点測量 基準点測量	1級 3級 4級	25点 204点 55点	関東地方整備局京浜河川事務所 助言 C0396	国際測地株式会社	R3.9.29 R4.1.31	189847
神奈川県	藤沢市 一部	その他	基準点測量 用地測量	4級	6点 0.22km ²	神奈川県藤沢土木事務所 助言 C0566	明和測量設計株式会社	R3.9.29 R4.1.31	191194
神奈川県	鎌倉市 一部	その他	基準点測量 用地測量	4級	3点 0.11km ²	神奈川県藤沢土木事務所 助言 C0785	有限会社ボラリス	R3.10.6 R4.1.31	193149
神奈川県	海老名市 一部	基準点管理	復旧測量(基準点)	移転3級	1点	神奈川県海老名市 助言 C0420	大輝測量株式会社	R3.10.13 R4.11.15	190065
神奈川県	伊勢原市 一部	河川管理	基準点測量 路線測量 現地測量(数値地形図作成)	4級 500	31点 0.65km 0.046km ²	神奈川県平塚土木事務所 助言 C0430	有限会社富士測量事務所	R3.10.13 R4.1.31	190176
神奈川県	平塚市 一部	海岸保全	基準点測量 現地測量(数値地形図作成) 路線測量	4級 250	15点 0.03km ² 0.3km	神奈川県平塚土木事務所 助言 C0516	有限会社浅田測量設計事務所	R3.10.21 R4.1.31	190930
神奈川県	藤沢市 一部	道路台帳	修正測量 復旧測量(基準点)	500 3級	0.038km ² 2点	神奈川県藤沢市 助言 C0428	有限会社ハタ測量	R3.10.29 R4.1.31	190113
神奈川県	川崎市 一部	基準点管理	基準点測量	3級	47点	神奈川県川崎市 助言 C0502	株式会社ランドサーベイ	R3.11.22 R4.3.15	190857
神奈川県	寒川町 一部	地盤変動調査	水準測量	1級	21.74km	神奈川県寒川町 助言 C0443	三枝測量設計株式会社	R3.12.1 R3.12.31	190276
神奈川県	横浜市 一部	土地区画整理	基準点測量	4級	17点	大塚第四土地区画整理組合 助言 C0802	日本都市整備株式会社	R4.1.5 R4.2.14	193252
山梨県	南部町 一部	道路計画	基準点測量 復旧測量(基準点)	2級 2級(改測)	5点 9点	中日本高速道路株式会社東京支社南アルプス工事事務所 助言 C0088	株式会社中庭測量コンサルタント	R1.6.7 R2.3.21	172582
山梨県	早川町 一部	砂防計画	航空レーザ測量	1000	263.6km ²	関東地方整備局富士川砂防事務所 助言 C0092	アジア航測株式会社	R2.5.8 R3.1.29	179866
山梨県	富士川町 一部 早川町 一部 南アルプス市 一部	砂防計画	航空レーザ測量	1000	245.5km ²	関東地方整備局富士川砂防事務所 助言 C0096	中日本航空株式会社	R2.5.8 R3.1.29	179877
山梨県	韮崎市 一部 北中市 一部 富士見町 一部	砂防計画	航空レーザ測量 航空レーザ測量	1000 5000	277.1km ² 277.1km ²	関東地方整備局富士川砂防事務所 助言 C0097	朝日航洋株式会社	R2.5.12 R3.1.29	179882
山梨県	甲府市 一部	森林計画	航空レーザ測量	500	134.539km ²	山梨県森林環境部中北林務環境事務所 助言 C0110	朝日航洋株式会社	R2.5.21 R3.1.29	180021
山梨県	大月市 一部	森林計画	航空レーザ測量	500	180km ²	山梨県森林環境部富士・東部林務環境事務所 助言 C0095	朝日航洋株式会社	R2.6.3 R3.3.16	179872
山梨県	甲府市 一部 山梨市 一部 笛吹市 一部 中央市 一部 市川三郷町 一部	河川管理	航空レーザ測深	1000	14.8km ²	関東地方整備局甲府河川国道事務所 助言 C0080	株式会社バスコ	R2.6.10 R2.12.25	179700
山梨県	西桂町 一部	固定資産	数値撮影(デジタル) 同時調整	地上画素寸法12cm 1000	10.56km ² 10.56km ²	山梨県西桂町 助言 C0088	株式会社バスコ	R2.6.15 R3.3.26	179814
山梨県	韮崎市 全域	固定資産	数値撮影(デジタル) 同時調整 写真地図作成(デジタルオン)	地上画素寸法12cm 1000 1000	270.89km ² 270.89km ² 143.69km ²	山梨県韮崎市 助言 C0166	株式会社バスコ	R2.7.15 R3.3.31	180555
山梨県	南アルプス市 一部	固定資産	数値撮影(デジタル) 同時調整 写真地図作成(デジタルオン)	地上画素寸法12cm 1000 1000	270.89km ² 270.89km ² 127.2km ²	山梨県南アルプス市 助言 C0167	株式会社バスコ	R2.7.15 R3.3.31	180557
山梨県	忍野村 全域	固定資産	数値撮影(デジタル)	地上画素寸法12cm	25.05km ²	山梨県忍野村 助言 C0180	株式会社バスコ	R2.7.16 R3.3.31	180717
山梨県	南アルプス市 一部	砂防計画	航空レーザ測量	500	45km ²	山梨県県土整備部中北建設事務所 助言 C0301	中日本航空株式会社	R2.7.31 R3.2.26	181724
山梨県	都留市 一部	道路計画	MMS計測	500	84.3km	山梨県都留市 助言 C0293	株式会社バスコ	R2.8.21 R3.1.29	181651
山梨県	北中市 一部	河川管理	数値図化	1000	0.94km ²	山梨県中北建設事務所 助言 C0409	三和航測株式会社	R2.9.11 R3.3.15	182577
山梨県	笛吹市 一部 富士河口湖町 一部	道路計画	基準点測量 基準点測量	1級 2級	10点 3点	山梨県県土整備部峡東建設事務所 助言 C0554	株式会社カワイ	R2.9.15 R3.2.26	183609
山梨県	富士吉田市 一部 都留市 一部 南アルプス市 一部 市川三郷町 一部 富士川町 一部 西桂町 一部 忍野村 一部 山中湖村 一部 富士河口湖町 一部 高萩市 一部 北茨城市 一部 日立市 一部 常陸太田市 一部 大子町 一部	河川管理	航空レーザ測量	1000	343.34km ²	関東地方整備局河川部 助言 C0568	朝日航洋株式会社	R2.9.18 R3.2.26	183647
山梨県	富士河口湖町 全域 山中湖村 全域 中央市 全域 笛吹市 全域 山梨市 一部 甲府市 一部	固定資産	数値撮影(デジタル) 同時調整 写真地図作成(デジタルオン)	地上画素寸法12.5cm 1000 1000	752.32km ² 752.32km ² 752.32km ²	山梨県甲府市 助言 C0317	朝日航洋株式会社	R2.10.1 R3.2.28	181855
山梨県	甲府市 一部 山梨市 一部 笛吹市 全域 中央市 全域 山中湖村 全域 富士河口湖町 全域	固定資産	数値撮影(デジタル) 同時調整 写真地図作成(デジタルオン)	地上画素寸法12.5cm 1000 1000	752.32km ² 752.32km ² 752.32km ²	山梨県山梨市 助言 C0318	朝日航洋株式会社	R2.10.1 R3.2.28	181858
山梨県	笛吹市 一部	固定資産	数値撮影(デジタル) 同時調整 写真地図作成(デジタルオン)	地上画素寸法12.5cm 1000 1000	752.32km ² 752.32km ² 752.32km ²	山梨県笛吹市 助言 C0319	朝日航洋株式会社	R2.10.1 R3.2.28	181860

山梨県	富士河口湖町 全域 山中湖村 全域 中央市 全域 笛吹市 全域 山梨市 一部 甲府市 一部	固定資産	数値撮影(デジタル) 同時調整 写真地図作成(デジタルオルソ)	地上画素寸法12.5cm 1000 1000	752.32km ² 752.32km ² 752.32km ²	山梨県中央市 助言 C0320	朝日航洋株式会社	R2.10.1 R3.2.28	181862
山梨県	甲府市 一部 山中湖村 全域 富士河口湖町 全域	固定資産	数値撮影(デジタル) 同時調整 写真地図作成(デジタルオルソ)	地上画素寸法12.5cm 1000 1000	752.32km ² 752.32km ² 752.32km ²	山梨県山中湖村 助言 C0321	朝日航洋株式会社	R2.10.1 R3.1.31	181864
山梨県	富士河口湖町 全域 山中湖村 全域 中央市 全域 笛吹市 全域 山梨市 一部 甲府市 一部	固定資産	数値撮影(デジタル) 同時調整 写真地図作成(デジタルオルソ)	地上画素寸法12.5cm 1000 1000	752.32km ² 752.32km ² 752.32km ²	山梨県富士河口湖町 助言 C0322	朝日航洋株式会社	R2.10.1 R3.1.31	181870
山梨県	北州市 全域	固定資産	数値撮影(デジタル) 同時調整	地上画素寸法12cm 1000	602.48km ² 602.48km ²	山梨県北州市 助言 C0420	株式会社バスコ	R2.10.1 R3.3.31	182630
山梨県	都留市 一部	森林計画	航空レーザ測量	500	105km ²	山梨県森林環境部富士・東部 林務環境事務所 助言 C0485	朝日航洋株式会社	R2.10.6 R3.3.15	183048
山梨県	鳴沢村 一部	道路台帳	基準点測量	2級	1点	関東地方整備局甲府河川国道 事務所 助言 C0904	昭和測量株式会社	R2.10.15 R3.2.26	185692
山梨県	身延町 一部	河川管理	航空レーザ測量	500	31.6km ²	山梨県峡南建設事務所 助言 C0584	中日本航空株式会社	R2.10.21 R3.3.15	183710
山梨県	北州市 一部 葦崎市 一部	河川管理	航空レーザ測量	500	11.2km ²	山梨県中北建設事務所 助言 C0656	中日本航空株式会社	R2.10.30 R3.3.15	184234
山梨県	甲府市 一部	その他	基準点測量 基準点測量	2級 4級	4点 316点	法務省甲府地方務局 助言 C0501	株式会社龍栄	R2.11.1 R3.2.26	183147
山梨県	笛吹市 一部	河川管理	数値撮影(デジタル) 数値図化	地上画素寸法9cm 500	49km ² 0.47km ²	山梨県峡東建設事務所 助言 C0645	三和航測株式会社	R2.11.5 R3.3.15	184129
山梨県	早川町 一部 身延町 一部 南部町 一部	河川管理	数値撮影(デジタル) 数値図化 数値図化	地上画素寸法9cm 1000 500	15km ² 0.36km ² 0.05km ²	山梨県峡南建設事務所 助言 C0591	三和航測株式会社	R2.11.9 R3.3.15	183778
山梨県	上野原市 全域	固定資産	数値撮影(デジタル)	地上画素寸法16cm	170.57km ²	山梨県上野原市 助言 C0668	アジア航測株式会社	R2.11.17 R3.3.19	184301
山梨県	甲府市 一部 甲斐市 一部 笛吹市 一部 中央市 一部 昭和町 一部	地盤変動 調査	水準測量	1級	83km 38点	山梨県 助言 C0598	昭和測量株式会社	R2.11.24 R3.3.24	183806
山梨県	身延町 一部 南部町 一部	河川管理	航空レーザ測量 航空レーザ測深	500 500	2km ² 1.5km ²	山梨県峡南建設事務所 助言 C0730	中日本航空株式会社	R2.11.26 R3.3.15	184612
山梨県	甲府市 一部	地盤変動 調査	水準測量	1級	3km	山梨県甲府市 助言 C0759	昭和測量株式会社	R2.11.26 R3.3.11	184783
山梨県	南部町 一部 身延町 一部	砂防計画	航空レーザ測量	500	64km ²	山梨県峡南建設事務所 助言 C0920	中日本航空株式会社	R3.2.19 R3.8.31	185795
山梨県	大月市 一部	砂防計画	航空レーザ測量	500	10.4km ²	山梨県富士・東部建設事務所 助言 C0068	三和航測株式会社	R3.2.25 R3.9.30	186510
山梨県	甲州市 一部	砂防計画	航空レーザ測量	500	52.7km ²	山梨県峡東建設事務所 助言 C0933	三和航測株式会社	R3.2.25 R3.6.30	185900
山梨県	葦崎市 一部	砂防計画	航空レーザ測量	500	14.76km ²	山梨県中北建設事務所 助言 C0002	株式会社バスコ	R3.3.4 R3.8.4	185974
山梨県	南アルプス市 一部	砂防計画	航空レーザ測量	500	11.75km ²	山梨県中北建設事務所 助言 C0008	株式会社バスコ	R3.3.29 R3.9.30	186040
山梨県	富士川町 一部	砂防計画	航空レーザ測量	500	22.8km ²	山梨県峡南建設事務所 助言 C0020	国際航業株式会社	R3.4.12 R3.7.30	186091
山梨県	富士河口湖町 一部	都市計画	数値図化	2500	10km ²	山梨県富士河口湖町 助言 C0083	三和航測株式会社	R3.4.21 R3.10.20	186635
山梨県	甲州市 一部	砂防計画	航空レーザ測量	500	20.9km ²	山梨県峡東建設事務所 助言 C0097	三和航測株式会社	R3.5.14 R3.9.30	186797
山梨県	昭和町 一部	下水道計画	数値図化(同時調整含む) 水準測量	1000 1000	0.3km ² 6.3km ²	山梨県昭和町 助言 C0123	国際航業株式会社	R3.6.14 R3.11.26	187142
山梨県	身延町 一部	河川管理	数値図化	500	0.42km ²	山梨県峡南建設事務所 助言 C0192	三和航測株式会社	R3.6.25 R4.1.14	187891
山梨県	北州市 一部	河川管理	数値図化	1000	2.26km ²	山梨県中北建設事務所 助言 C0228	三和航測株式会社	R3.7.15 R4.1.31	188276
山梨県	小菅村 一部	道路台帳	基準点測量	2級	2点	山梨県富士・東部建設事務所 助言 C0265	株式会社OMT	R3.7.26 R4.2.28	188699
山梨県	忍野村 一部	道路計画	航空レーザ測量 数値図化	1000 1000	1.91km ² 1.91km ²	山梨県忍野村 助言 C0304	株式会社バスコ	R3.7.28 R3.12.28	189037
山梨県	富士川町 一部 南部町 一部 身延町 一部 市川三郷町 一部 南アルプス市 一部	河川計画	航空レーザ測量	1000	139.35km ²	関東地方整備局河川部 助言 C0229	アジア航測株式会社	R3.8.2 R3.11.30	188360
山梨県	山梨市 一部	道路管理	基準点測量	2級	1点	山梨県峡東建設事務所 助言 C0334	株式会社カワイ	R3.8.25 R4.3.15	189380
山梨県	甲州市 一部	道路管理	基準点測量	2級	2点	山梨県峡東建設事務所 助言 C0423	株式会社アミノ測量	R3.9.22 R4.3.15	190070
山梨県	昭和町 一部 中央市 一部 笛吹市 一部 甲斐市 一部 甲府市 一部	地盤変動 調査	水準測量	1級	83km 38点	山梨県 助言 C0471	昭和株式会社	R3.11.1 R4.3.25	190516
山梨県	甲府市 一部	地盤変動 調査	水準測量	1級	83km	山梨県甲府市 助言 C0632	昭和株式会社	R3.11.17 R4.3.31	191529
長野県	栄村 一部 信濃町 一部 木島平村 一部 飯山市 一部 須坂市 一部 長野市 一部	森林計画	航空レーザ測量	1000	341.39km ²	長野県庁中森林管理局 助言 C0330	中日本航空株式会社	R1.7.12 R2.11.30	181931
長野県	大町市 一部 松本市 一部	砂防計画	航空レーザ測量	1000	174km ²	北陸地方整備局松本砂防事務所 助言 C0448	アジア航測株式会社	R1.8.31 R2.2.28	175948
長野県	白馬村 一部 大町市 一部 松本市 一部	砂防計画	数値撮影(デジタル) 同時調整	地上画素寸法20cm 2500	910km ² 910km ²	北陸地方整備局松本砂防事務所 助言 C0497	株式会社バスコ	R1.10.9 R2.2.28	176412
長野県	長野市 一部	基準点管理 水準測量	復旧測量(基準点) 水準測量	再設3級 3級	1点 0.4306km	関東地方整備局長野国道事務所 助言 C0501	株式会社地域計画センター	R1.10.15 R1.12.20	176470
長野県	小谷村 一部 白馬村 一部	砂防計画	航空レーザ測量	1000	197km ²	北陸地方整備局松本砂防事務所 助言 C0310	アジア航測株式会社	R2.3.20 R2.9.30	181817
長野県	軽井沢町 全域	都市計画	修正測量	2500	104km ²	長野県軽井沢町 助言 C0069	株式会社バスコ	R2.4.10 R3.3.19	179538
長野県	長野市 一部	基準点管理	復旧測量(基準点)	移転2級	1点	長野県長野市 助言 C0042	新都市設計株式会社	R2.4.27 R3.3.16	179269
長野県	飯田市 一部	基準点管理	基準点測量	2級	4点	長野県飯田市 助言 C0035	公益社団法人長野県公共 共済託登記土地家屋調査士協会	R2.5.12 R3.3.19	179202
長野県	小谷村 一部	砂防計画	航空レーザ測量	1000	22km ²	国土交通省北陸地方整備局松 本砂防事務所 助言 C0090	国際航業株式会社	R2.6.5 R3.2.26	179838
長野県	小諸市 一部 軽井沢町 一部 御代田町 一部 高山村 一部 山ノ内町 一部	森林計画	航空レーザ測量	500	78.91km ²	長野県中森林管理局 助言 C0329	朝日航洋株式会社	R2.6.9 R2.11.30	181929
長野県	長野市 一部	土地区画 整理	現地測量(数値地形図作成)	500	0.0037km ²	長野県長野市 助言 C0091	昭和株式会社	R2.6.15 R3.3.31	179865
長野県	駒ヶ根市 一部	ほ場整備	基準点測量 基準点測量 現地測量(数値地形図作成)	2級 4級 500	4点 67点 0.2658km ²	長野県上伊那地域振興局 助言 C0134	株式会社ゼンシン	R2.7.1 R3.2.26	180310
長野県	原村 一部	土地改良	基準点測量	2級	3点	長野県原村 助言 C0159	株式会社緑地計画	R2.7.1 R2.9.30	180489
長野県	佐久市 一部	下水道管 理	修正測量	2500	0.68km ²	長野県佐久市 助言 C0311	朝日航洋株式会社	R2.7.3 R3.3.26	181818

長野県	木祖村 一部	道路計画	用地測量		0.0589km ²	中部地方整備局飯田国道事務所 助言 C0295	大同コンサルタンツ株式会社	R2.7.4 R3.2.26	181697	
長野県	茅野市 全域	固定資産	数値撮影(デジタル) 同時調整	地上画素寸法12cm 1000	266.59km ² 266.59km ²	長野県茅野市 助言 C0153	株式会社バスコ	R2.7.6 R3.1.31	180440	
長野県	岡谷市 一部	都市計画	数値図化	2500	50.57km ²	長野県岡谷市 助言 C0569	株式会社バスコ	R2.7.16 R3.2.28	183649	
長野県	長野市 一部 須坂市 一部 飯山市 一部 坂城町 一部	上田市 一部 中野市 一部 千曲市 一部 小布施町 一部	河川管理	航空レーザ測量 数値撮影(デジタル) 同時調整 数値図化	500 1000 1000 1000	55km ² 15.3km ² 15.3km ² 15.3km ²	北陸地方整備局千曲川河川事務所 助言 C0359	朝日航洋株式会社	R2.8.1 R3.2.26	182168
長野県	飯田市 一部 松川町 一部 泰阜村 全域 豊丘村 全域	中川村 一部 天龍村 一部 喬木村 全域 大鹿村 全域	砂防計画	航空レーザ測量	1000	891.74km ²	中部地方整備局天竜川上流河川事務所 助言 C0252	株式会社バスコ	R2.8.3 R3.2.26	181354
長野県	坂城町 一部 青木村 全域 東御市 一部 上田市 一部	長和町 一部 立科町 一部 千曲市 一部	砂防計画	航空レーザ測量	1000	630km ²	北陸地方整備局松本砂防事務所 助言 C0233	株式会社バスコ	R2.8.6 R3.2.26	181228
長野県	長野市 一部	その他	基準点測量	4級	317点	法務省長野地方事務所 助言 C0232	公益社団法人長野県公共 嘱託登記士地家屋調査士協会	R2.8.10 R3.2.10	181142	
長野県	松本市 一部	道路台帳	修正測量	1000	0.087km ²	長野県松本市 助言 C0251	国際航業株式会社	R2.8.13 R3.3.24	181352	
長野県岐阜県	松本市 一部 高山市 一部	砂防計画	航空レーザ測量	1000	555.3km ²	北陸地方整備局松本砂防事務所 助言 C0261	朝日航洋株式会社	R2.8.17 R3.2.5	181463	
長野県	大町市 一部	道路台帳	修正測量 修正測量 修正測量 修正測量	1000 2500 5000 10000	3.46km ² 3.46km ² 3.46km ² 3.46km ²	長野県大町市 助言 C0331	株式会社こうそく	R2.8.31 R3.3.31	181933	
長野県	伊那市 一部 飯島町 一部 宮田村 一部	駒ヶ根市 一部 中川村 一部 松川町 一部	砂防計画	航空レーザ測量	1000	668.68km ²	中部地方整備局天竜川上流河川事務所 助言 C0307	アジア航測株式会社	R2.9.1 R3.2.26	181777
長野県	生坂村 一部 長野市 一部	大町市 一部	河川計画	航空レーザ測深	1000	15km ²	北陸地方整備局河川部地域河川課 助言 C0548	アジア航測株式会社	R2.9.5 R3.2.26	183498
長野県	栄村 一部	土地改良	基準点測量 基準点測量 基準点測量	2級 3級 4級	1点 10点 64点	長野県北信地域振興局 助言 C0386	国土監理株式会社	R2.9.18 R3.1.29	182373	
長野県	飯田市 一部	砂防計画	復旧測量(基準点)	再設4級	17点	中部地方整備局天竜川上流河川事務所 助言 C0818	株式会社長姫	R2.9.18 R3.3.30	185125	
長野県	松本市 一部	都市計画	修正測量 修正測量	2500 10000	68.154km ² 68.154km ²	長野県松本市 助言 C0429	株式会社こうそく	R2.9.28 R3.3.12	182653	
長野県	飯田市 一部	道路管理	数値撮影(デジタル) 数値図化	地上画素寸法9cm 500	16km ² 0.45km ²	中部地方整備局飯田国道事務所 助言 C0546	中日本航空株式会社	R2.9.29 R3.2.26	183494	
長野県	佐久穂町 全域 小海町 全域	北相木村 全域	砂防計画	航空レーザ測量	1000	359km ²	北陸地方整備局松本砂防事務所 助言 C0427	株式会社バスコ	R2.9.30 R3.2.26	182649
長野県	佐久市 一部	砂防計画	航空レーザ測量	1000	357km ²	北陸地方整備局松本砂防事務所 助言 C0428	株式会社バスコ	R2.9.30 R3.2.26	182651	
長野県	諏訪市 一部	道路計画	基準点測量	2級	1点	長野県諏訪市 助言 C0326	株式会社フジテック	R2.10.1 R3.2.10	181886	
長野県	松本市 一部 岡谷市 一部 中野市 一部 塩尻市 一部 安曇野市 一部 麻績村 一部 朝日村 一部 坂城町 一部 飯綱町 一部	上田市 一部 諏訪市 一部 飯山市 一部 千曲市 一部 下諏訪町 一部 山形村 一部 池田町 一部 信濃町 一部	河川管理	航空レーザ測量	1000	370km ²	北陸地方整備局河川部地域河川課 助言 C0547	朝日航洋株式会社	R2.10.5 R3.2.26	183496
長野県	駒ヶ根市 一部	都市計画	修正測量	2500	41.7km ²	長野県駒ヶ根市 助言 C0512	アジア航測株式会社	R2.10.8 R3.3.15	183262	
長野県	中野市 一部	道路管理	基準点測量	2級	14点	長野県中野市 助言 C0497	公益社団法人長野県公共 嘱託登記士地家屋調査士協会	R2.10.12 R3.3.26	183123	
長野県	長野市 一部	基準点管理	復旧測量(基準点)	移転2級	1点	長野県長野市 助言 C0886	新都市設計株式会社	R2.10.19 R3.8.31	185586	
長野県	東御市 一部	土地改良	基準点測量	3級	10点	長野県上田地域振興局 助言 C0607	株式会社みすず総合 コンサルタント	R2.11.10 R3.3.15	183883	
長野県	朝日村 一部	都市計画	数値図化	2500	15km ²	長野県朝日村 助言 C0677	朝日航洋株式会社	R2.11.10 R3.3.28	184383	
長野県	佐久穂町 一部	道路台帳	修正測量	1000	0.108km ²	長野県佐久穂町 助言 C0856	アジア航測株式会社	R2.12.24 R3.3.19	185319	
長野県	安曇野市 一部	道路計画	基準点測量	2級	12点	長野県安曇野建設事務所 助言 C0905	株式会社センシン 株式会社みすず総合 コンサルタント 大成測量設計株式会社	R3.3.10 R3.7.30	185710	
長野県	木祖村 一部	道路台帳	基準点測量 基準点測量	2級 3級	3点 6点	長野県木曾建設事務所 助言 C0037	株式会社マイクロ	R3.3.23 R3.7.20	186228	
長野県	立科町 全域	総合計画	数値撮影(デジタル) 写真地図作成(デジタルオルソ)	地上画素寸法15cm 1000	66.87km ² 66.87km ²	長野県立科町 助言 C0009	株式会社 協同測量社	R3.4.1 R3.8.31	186048	
長野県	麻績村 全域	総合計画	数値撮影(デジタル) 同時調整	地上画素寸法16cm 1000	34.38km ² 34.38km ²	長野県麻績村 助言 C0007	株式会社こうそく	R3.4.9 R3.9.30	186027	
長野県	佐久穂町 全域	固定資産	数値撮影(デジタル) 同時調整	地上画素寸法14cm 1000	188.13km ² 188.13km ²	長野県佐久穂町 助言 C0030	朝日航洋株式会社	R3.4.21 R3.9.30	186188	
長野県	飯田市 全域	総合計画	数値撮影(デジタル) 同時調整 写真地図作成(デジタルオルソ)	地上画素寸法12cm 1000 1000	492km ² 492km ² 492km ²	長野県飯田市 助言 C0043	株式会社バスコ	R3.4.28 R3.11.30	186278	
長野県	中野市 一部	河川管理	基準点測量 基準点測量	2級 3級	14点 28点	北陸地方整備局千曲川河川事務所 助言 C0047	株式会社平成測量	R3.5.6 R3.6.1	186284	
長野県	御代田町 一部	総合計画	復旧測量(基準点)	改測3級	2点	長野県御代田町 助言 C0075	日測設計株式会社	R3.5.6 R3.6.30	186605	
長野県	御代田町 一部	総合計画	復旧測量(基準点)	改測2級	2点	長野県御代田町 助言 C0093	株式会社タイヨー・エン ジェー	R3.5.6 R3.6.30	186754	
長野県	上松町 一部	ほ場整備	基準点測量 基準点測量 その他の応用測量	3級 4級 500	5点 22点 0.05km ²	長野県木曾地域振興局 助言 C0071	株式会社日研コンサル	R3.5.7 R4.1.31	186526	
長野県	千曲市 一部	その他	基準点測量 基準点測量	2級 3級	6点 12点	北陸地方整備局千曲川河川事務所 助言 C0094	株式会社平成測量	R3.6.7 R3.7.31	186756	
長野県	飯山市 一部	その他	基準点測量 基準点測量	2級 3級	6点 16点	北陸地方整備局千曲川河川事務所 助言 C0095	株式会社平成測量	R3.6.7 R3.7.31	186758	
長野県	佐久市 一部	都市計画	数値図化	2500	1.22km ²	長野県佐久市 助言 C0168	有限会社イー・ティー・ エー企画	R3.6.14 R3.10.30	187603	
長野県	佐久穂町 一部 小海町 一部	南牧村 一部	道路計画	数値図化	1000	20.12km ²	関東地方整備局長野国道事務所 助言 C0142	株式会社バスコ	R3.6.21 R3.8.31	187350
長野県	飯山市 一部	都市計画	数値図化	2500	3km ²	長野県飯山市 助言 C0293	株式会社バスコ	R3.8.6 R3.12.20	189010	

長野県	岡谷市 一部	基準点管理	基準点測量 復旧測量(基準点)	2級 3級(街区多角点)	1点 5点	長野県岡谷市 助言 C0227	株式会社アルプス	R3.8.20 R3.11.30	188239
長野県	塩尻市 一部	土地区画整理	基準点測量 その他	4級 出来形測量	80点 0.13km ²	塩尻市塩尻駅北土地区画整理 組合 助言 C0258	日本測地設計株式会社	R3.8.23 R3.12.24	188573
長野県	長野市 一部	基準点管理	復旧測量(基準点)	移転3級	1点	長野県長野市 助言 C0339	新都市設計株式会社	R3.8.23 R3.11.24	189389
長野県	安曇野市 一部	都市計画	地図編集	10000	198.41km ²	長野県安曇野市 助言 C0318	朝日航洋株式会社	R3.9.1 R4.1.20	189169
長野県	松本市 一部	河川管理	基準点測量 基準点測量	1級 2級	4点 1点	北陸地方整備局松本砂防事務所 助言 C0315	株式会社伊藤測量設計	R3.9.13 R4.1.28	189163
長野県	大町市 一部 松本市 一部	河川管理	基準点測量 基準点測量	3級 2級	10点 1点	北陸地方整備局松本砂防事務所 助言 C0332	株式会社伊藤測量設計	R3.9.13 R3.12.24	189375
長野県	白馬村 一部	砂防計画	基準点測量 水準測量(GNSS)	3級 3級	3点 1点	北陸地方整備局松本砂防事務所 助言 C0358	株式会社平成測量	R3.9.16 R3.12.24	189541
長野県	朝日村 一部	ほ場整備	基準点測量	4級	27点	長野県松本地域振興局 助言 C0544	株式会社マイクロ	R3.9.16 R4.2.4	191064
長野県	伊那市 一部 宮田村 一部	道路計画	基準点測量 水準測量	3級 3級	15点 7.1km	中部地方整備局飯田国道事務所 助言 C0397	株式会社嶺水	R3.10.4 R4.2.25	189849
長野県	阿智村 一部	その他	基準点測量 基準点測量	3級 4級	3点 7点	長野県南信州地域振興局 助言 C0567	株式会社グラフィック	R3.10.12 R4.3.10	191197
長野県	阿智村 一部	農道計画	基準点測量	3級	2点	長野県南信州地域振興局 助言 C0543	長姫調査設計株式会社	R3.10.14 R4.3.3	191062
長野県	岡谷市 一部	基準点管理	復旧測量(基準点)	移転3級(街区多角点)	1点	長野県岡谷市 助言 C0675	株式会社アルプス	R3.12.13 R4.1.7	191724

北陸地方

都道府県名	測量地域	測量目的	測量種別	縮尺・等級	事業量	測量計画機関(助言番号)	測量作業機関	実施時期	ID
新潟県	糸魚川市 一部	道路計画	基準点測量	2級	4点	北陸地方整備局高田河川国道事務所 助言 D0121	株式会社ナカノアイシステム	R1.9.20 R2.1.28	175089
新潟県	魚沼市 一部	砂防計画	基準点測量 基準点測量	2級 4級	2点 8点	北陸地方整備局湯沢砂防事務所 助言 D0135	株式会社テクノス	R1.10.1 R1.12.27	175802
新潟県	新潟市 一部	土地区画整理	基準点測量 基準点測量 水準測量 水準測量 数値図化	2級 4級 3級 4級 500	5点 47点 6.2km 2.4km 0.17km ²	下早通土地区画整理組合設立準備委員会 助言 D0199	株式会社成和技術	R2.2.17 R2.3.31	178572
新潟県	糸魚川市 一部	河川管理	数値撮影(デジタル)	地上画素寸法16cm	41.85km ²	北陸地方整備局高田河川国道事務所 助言 D0093	アジア航測株式会社	R2.4.8 R3.2.26	189308
新潟県	長岡市 全域	固定資産	数値撮影(デジタル) 同時調整	地上画素寸法12cm 1000	891.06km ² 891.06km ²	新潟県長岡市 助言 D0023	株式会社バスコ 新潟支店	R2.5.15 R3.3.31	179782
新潟県	燕市 一部	総合計画	数値図化	2500	5.6km ²	新潟県燕市 助言 D0035	株式会社オリス	R2.6.1 R3.3.12	180016
新潟県	新潟市 一部	その他	水準測量	2級	51.1km	北陸地方整備局新潟港湾・空港整備事務所 助言 D0065	株式会社ナカノアイシステム	R2.6.5 R3.2.15	180696
新潟県	阿賀町 一部 阿賀野市 一部 五泉市 一部 新潟市 一部	河川計画	水準測量	2級	3点	北陸地方整備局阿賀野川河川事務所 助言 D0030	株式会社平成測量	R2.6.18 R3.1.20	179954
新潟県	上越市 全域	地盤変動調査	水準測量	2級	77km	新潟県上越市 助言 D0026	株式会社頸城技研	R2.6.21 R4.2.28	186973
新潟県	佐渡市 一部	砂防計画	航空レーザ測量	1000	420km ²	北陸地方整備局河川部河川計画課 助言 D0051	アジア航測株式会社	R2.6.23 R3.1.29	180497
新潟県	長岡市 一部	森林計画	航空レーザ測量	500	101.3km ²	新潟県長岡市 助言 D0132	アジア航測株式会社	R2.7.2 R3.2.19	182306
新潟県	南魚沼市 一部	地盤変動調査	復旧測量(水準)	移転2級	1点	新潟県南魚沼市 助言 D0095	株式会社ナカノアイシステム	R2.7.9 R2.9.30	181323
新潟県	新潟市 一部	土地改良	基準点測量 基準点測量 基準点測量	2級 3級 4級	5点 9点 80点	新潟県新潟地域振興局 助言 D0052	新潟県土地改良事業団体連合会	R2.7.20 R3.3.10	180500
新潟県	阿賀町 一部 阿賀野市 一部	道路計画	基準点測量 基準点測量 基準点測量 水準測量 水準測量 路線測量 現地測量(数値地形図作成)	2級 3級 4級 3級 200	6点 2点 2.03km 2.03km 2.02km 0.0518km ²	東日本高速道路株式会社新潟支社新潟工事事務所 助言 D0091	株式会社北辰計画	R2.7.27 R3.3.31	181291
新潟県	妙高市 一部	土地改良	基準点測量 基準点測量 基準点測量	2級 3級 4級	3点 4点 70点	新潟県上越地域振興局 助言 D0094	株式会社 清水都市設計	R2.8.3 R3.3.17	181321
新潟県	新潟市 一部	海岸保全	航空レーザ測量 航空レーザ測量	1000 5000	4.09km ² 4.09km ²	北陸地方整備局信濃川下流河川事務所 助言 D0115	アジア航測株式会社	R2.8.7 R2.12.21	181908
新潟県	新潟市 一部	海岸保全	数値撮影(デジタル) 数値図化	地上画素寸法20cm 2500	30km ² 6.9km ²	北陸地方整備局信濃川下流河川事務所 助言 D0185	アジア航測株式会社	R2.8.7 R3.3.10	184055
新潟県	小千谷市 一部	土地改良	基準点測量 基準点測量 基準点測量	2級 3級 4級	2点 5点 47点	新潟県長岡地域振興局 助言 D0102	新潟県土地改良事業団体連合会	R2.8.17 R3.3.10	181592
新潟県	長岡市 一部	都市計画	数値図化	2500	54.17km ²	新潟県長岡市 助言 D0106	株式会社バスコ 新潟支店	R2.8.17 R3.3.31	181744
新潟県	長岡市 一部	道路台帳	MMS計測 数値図化	500 1000	0.44km 0.44km	新潟県長岡市 助言 D0191	株式会社バスコ	R2.9.1 R2.12.28	184152
新潟県	十日町市 一部	ほ場整備	基準点測量 基準点測量	2級 4級	3点 15点	新潟県十日町地域振興局 助言 D0112	株式会社十日町測量	R2.9.10 R3.2.19	181853
新潟県	新潟市 一部	土地改良	基準点測量 基準点測量 基準点測量 その他	2級 3級 4級 一筆地測量	6点 14点 120点 0.72km ²	新潟県新潟地域振興局 助言 D0116	新潟県土地改良事業団体連合会	R2.9.10 R3.3.10	181916
新潟県	村上市 一部 新潟市 一部	その他	航空レーザ測量	500	222.9km ²	新潟県 助言 D0119	株式会社バスコ	R2.9.14 R3.3.12	182078
新潟県	関川村 一部 刈羽村 一部 出雲崎町 一部 阿賀町 一部 弥彦村 一部 聖籠町 一部 胎内市 一部 南魚沼市 一部 魚沼市 一部 阿賀野市 一部 上越市 一部 妙高市 一部 糸魚川市 一部 燕市 一部 村上市 一部 小千谷市 一部 新発田市 一部 柏崎市 一部 三条市 一部 長岡市 一部 新潟市 一部	道路管理	MMS計測 数値図化	500 500	620km 428.4km	北陸地方整備局 助言 D0130	ナカノアイシステム・国際航業設計共同体	R2.9.14 R3.2.26	182271
新潟県	長岡市 一部	道路台帳	MMS計測 数値図化	500 1000	1.5km 1.5km	新潟県長岡市 助言 D0190	株式会社バスコ	R2.9.15 R3.3.19	184150
新潟県	柏崎市 一部	土地改良	基準点測量 基準点測量 基準点測量 その他	2級 3級 4級 一筆地測量	7点 20点 130点 0.54km ²	新潟県柏崎地域振興局 助言 D0122	新潟県土地改良事業団体連合会	R2.9.23 R3.3.10	182182
新潟県	妙高市 一部	道路計画	基準点測量	2級	4点	北陸地方整備局高田河川国道事務所 助言 D0174	株式会社平成測量	R2.9.30 R3.2.26	183716
新潟県	上越市 一部	道路計画	基準点測量	2級	2点	北陸地方整備局高田河川国道事務所 助言 D0175	株式会社平成測量	R2.9.30 R3.2.26	183719
新潟県	柏崎市 一部	ほ場整備	基準点測量 基準点測量 基準点測量 その他	2級 3級 4級 一筆地測量	6点 13点 150点 1.013km ²	新潟県 助言 D0146	新潟県土地改良事業団体連合会	R2.10.1 R3.3.1	182583
新潟県	新潟市 一部	道路計画	航空レーザ測量 航空レーザ測量	1000 5000	5.05km ² 5.05km ²	新潟県新潟市 助言 D0151	株式会社ナカノアイシステム	R2.10.1 R3.3.19	182807
新潟県	湯沢町 一部	道路計画	用地測量		0.0696km ²	北陸地方整備局長岡国道事務所 助言 D0162	株式会社ナカノアイシステム	R2.10.12 R2.12.18	183192
新潟県	見附市 一部	道路台帳	MMS計測 数値図化 数値図化	500 500 1000	6.72km 3.34km 3.34km	新潟県見附市 助言 D0189	株式会社バスコ	R2.11.20 R3.3.25	184148
新潟県	糸魚川市 一部	ほ場整備	基準点測量 基準点測量	2級 3級	3点 6点	新潟県糸魚川地域振興局 助言 D0207	新潟県土地改良事業団体連合会	R2.12.25 R3.3.1	184986

新潟県	上越市 一部	道路計画	基準点測量 基準点測量	2級 3級	4点 8点	北陸地方整備局高田河川国道事務所 助言 D0001	株式会社桑原測量社	R3.4.15 R3.7.20	186006
新潟県	新潟市 一部	道路計画	基準点測量 用地測量	4級 境界測量、境界点間測量	27点 0.02km ²	北陸地方整備局新潟国道事務所 助言 D0003	株式会社ナルサワコンサルタント	R3.4.22 R3.11.30	186106
新潟県	阿賀野市 一部	固定資産	数値撮影(デジタル) 同時調整	地上面素寸法12.3cm 1000	192.74km ² 192.74km ²	新潟県阿賀野市 助言 D0004	朝日航洋株式会社	R3.4.27 R4.3.31	186129
新潟県	新発田市 一部	ほ場整備	基準点測量	2級	7点	新潟県新発田地域振興局 助言 D0011	株式会社シーベルコンサルタント	R3.5.12 R4.1.31	186316
新潟県	新潟市 一部	その他	航空レーザ測量 航空レーザ測量	1000 5000	3.165km ² 3.165km ²	北陸地方整備局信濃川下流河川事務所 助言 D0060	株式会社ナカノアイシテム	R3.5.18 R3.12.20	188212
新潟県	阿賀野市 一部 新潟市 一部	道路計画	基準点測量 基準点測量 水準測量 路線測量	2級 4級 3級	12点 75点 4.94km 4.59km	東日本高速道路株式会社新潟支社新潟工事事務所 助言 D0017	株式会社北辰計画	R3.5.25 R3.11.21	186563
新潟県	燕市 一部	河川計画	UAVレーザ測量	500	0.32km ²	北陸地方整備局信濃川下流河川事務所 助言 D0018	株式会社SKプランニング	R3.6.1 R3.8.31	186638
新潟県	十日町市 全域	総合計画	数値撮影(デジタル) 同時調整 写真地図作成(デジタルオン)	地上面素寸法16cm 地上面素寸法16cm 1000	590.39km ² 590.39km ² 590.39km ²	新潟県十日町市 助言 D0024	株式会社ナカノアイシテム	R3.6.15 R3.12.28	186909
新潟県	新潟市 一部	道路計画	基準点測量 水準測量	2級 3級	19点 8.84km	東日本高速道路株式会社新潟支社新潟工事事務所 助言 D0025	株式会社帝国コンサルタント	R3.6.15 R3.12.15	186968
新潟県	阿賀町 一部	道路計画	基準点測量 基準点測量 水準測量	2級 4級 3級	8点 71点 3.36km	東日本高速道路株式会社新潟支社新潟工事事務所 助言 D0027	株式会社東建工営	R3.6.15 R3.10.25	186976
新潟県	柏崎市 一部	地盤変動調査	水準測量	2級	28km	新潟県柏崎市 助言 D0036	株式会社ナルサワコンサルタント	R3.7.10 R4.3.25	187306
新潟県	燕市 一部	ほ場整備	基準点測量 基準点測量 基準点測量 その他	2級 3級 4級 一筆地測量	7点 15点 188点 1.21km ²	新潟県新潟地域振興局 助言 D0039	新潟県土地改良事業団体連合会	R3.7.14 R4.3.8	187507
新潟県	十日町市 一部	その他	基準点測量	3級	1点	新潟県十日町市 助言 D0042	株式会社十日町測量	R3.7.14 R3.9.30	187612
新潟県富山県石川県	阿賀野市 一部 糸魚川市 一部 長岡市 一部 新潟市 一部 上田市 一部 南砺市 一部 小矢部市 一部 白山市 一部 小松市 一部	道路管理	MMS計測	500	10km	北陸地方整備局 助言 D0067	国際航業株式会社	R3.7.29 R4.2.28	188384
新潟県	新潟市 一部	地盤変動調査	水準測量 水準測量	1級 2級	58km 73km	新潟県新潟市 助言 D0058	株式会社ナカノアイシテム	R3.7.30 R4.2.22	188177
新潟県	新潟市 一部	地盤変動調査	水準測量		61.1km	農林水産省北陸農政局信濃川水系土地改良調査管理事務所 助言 D0022	株式会社トップライズ	R3.8.2 R3.9.30	186789
新潟県	新潟市 一部 新発田市 一部 妙高市 一部 上越市 一部 阿賀野市 一部 南魚沼市 一部	地盤変動調査	水準測量 水準測量	1級 2級	108km 5km	新潟県 助言 D0065	株式会社新和測量設計事務所	R3.8.3 R4.1.25	188295
新潟県	魚沼市 一部	土地改良	基準点測量 基準点測量 基準点測量 その他	2級 3級 4級 一筆地測量	5点 10点 78点 0.28km ²	新潟県魚沼地域振興局 助言 D0066	新潟県土地改良事業団体連合会	R3.8.4 R4.3.4	188316
新潟県	南魚沼市 一部	地盤変動調査	水準測量	2級	28km 1点	新潟県南魚沼市 助言 D0074	株式会社新和測量設計事務所	R3.8.19 R3.12.28	188725
新潟県	新発田市 一部	砂防計画	基準点測量 基準点測量 路線測量	3級 4級 用地幅杭設置測量	2点 5点 0.09km	北陸地方整備局飯豊山系砂防事務所 助言 D0078	株式会社テクノス	R3.8.30 R3.9.30	188864
新潟県	三条市 一部	土地改良	基準点測量	2級	12点	農林水産省北陸農政局信濃川水系土地改良調査管理事務所 助言 D0085	株式会社大地設計事務所	R3.9.2 R3.12.15	189024
新潟県	十日町市 一部 南魚沼市 一部 湯沢町 一部	その他	基準点測量	3級	1点	新潟県湯沢町 助言 D0091	株式会社小林測量設計事務所	R3.9.13 R3.9.30	189241
新潟県	新潟市 一部	道路計画	基準点測量 用地測量	4級 境界測量、境界点間測量	11点 0.048km ²	北陸地方整備局新潟国道事務所 助言 D0094	株式会社ナルサワコンサルタント	R3.9.14 R4.2.18	189392
新潟県	糸魚川市 一部	砂防計画	基準点測量 水準測量	3級 3級	6点 2点	北陸地方整備局松本砂防事務所 助言 D0099	株式会社平成測量	R3.9.28 R3.12.24	189633
新潟県	新潟市 一部	その他	基準点測量	4級	240点	法務省新潟地方務局 助言 D0100	株式会社大成測量設計事務所	R3.10.4 R5.1.27	189677
新潟県	上越市 一部	その他	基準点測量 基準点測量	2級 4級	3点 4点	新潟県上越市 助言 D0111	株式会社信和測量設計社	R3.10.20 R3.12.20	189976
新潟県	関川村 一部	河川計画	基準点測量 基準点測量 路線測量	3級 4級	3点 3点 0.2km	北陸地方整備局飯豊山系砂防事務所 助言 D0117	株式会社テクノス	R3.10.27 R3.11.30	190076
新潟県	十日町市 一部	その他	基準点測量	3級	1点	新潟県十日町市 助言 D0135	株式会社十日町測量	R3.10.28 R3.12.10	190470
新潟県	田上町 一部 新潟市 一部	土地改良	基準点測量	2級	11点	農林水産省北陸農政局新津郷用水農業水利事業所 助言 D0155	株式会社新和測量設計事務所	R3.11.30 R4.2.28	191392
富山県	富山市 一部	都市計画	基準点測量	2級	5点	富山県富山市 助言 D0022	株式会社新日本コンサルタント	R2.6.1 R3.2.1	179731
富山県	富山市 一部 滑川市 一部 上市町 一部	土地改良	数値撮影(デジタル) 数値図化	地上面素寸法6cm 1000	31.5km ² 11.43km ²	農林水産省北陸農政局西北陸土地改良調査管理事務所 助言 D0056	内外エンジニアリング株式会社	R2.6.23 R3.3.12	180542
富山県	立山町 全域	固定資産	数値撮影(デジタル) 同時調整 写真地図作成(デジタルオン)	地上面素寸法16cm 1000 1000	83.012km ² 83.012km ² 83.012km ²	富山県立山町 助言 D0042	アジア航測株式会社 北陸支店	R2.6.27 R2.11.30	180155
富山県	朝日町 一部 黒部市 一部	砂防計画	航空レーザ測量 航空レーザ測量	1000 5000	202km ² 202km ²	北陸地方整備局黒部河川事務所 助言 D0062	アジア航測株式会社	R2.7.6 R2.11.30	180690
富山県	黒部市 一部	砂防計画	航空レーザ測量 航空レーザ測量	1000 5000	173km ² 173km ²	北陸地方整備局黒部河川事務所 助言 D0063	アジア航測株式会社	R2.7.6 R2.11.30	180692
富山県	朝日町 一部	ほ場整備	基準点測量 基準点測量	2級 4級	4点 8点	富山県新川農林振興センター 助言 D0221	富山県土地改良事業団体連合会	R2.7.15 R3.12.31	185764
富山県	高岡市 一部	ほ場整備	基準点測量 基準点測量	2級 4級	8点 37点	富山県高岡農林振興センター 助言 D0110	株式会社太陽設計	R2.7.31 R3.3.8	181845
富山県	富山市 一部 滑川市 一部 上市町 一部	土地改良	その他の応用測量 その他	仮BM設置測量(3級水準測量) 各筆標高測量(簡易水準測量方式)	19.3km 3613点	農林水産省北陸農政局西北陸土地改良調査管理事務所 助言 D0085	丸一調査設計株式会社	R2.8.1 R2.12.31	181255
富山県	富山市 一部	土地改良	基準点測量 基準点測量	2級 4級	5点 33点	農林水産省北陸農政局西北陸土地改良調査管理事務所 助言 D0176	丸一調査設計株式会社	R2.8.1 R2.12.18	183721
富山県	立山町 一部 上市町 一部 黒部市 一部 魚津市 一部 富山市 一部	森林計画	航空レーザ測量	500	336km ²	富山県 助言 D0093	国際航業株式会社	R2.8.7 R2.12.25	181319

富山県	高岡市 一部 小矢部市 一部	河川計画	航空レーザ測量 航空レーザ測量 航空レーザ測深 航空レーザ測深	500 1000 500 1000	8.5km ² 8.5km ² 8.5km ² 8.5km ²	北陸地方整備局富山河川国道事務所 助言 D0161	中日本航空株式会社	R2.9.25 R3.4.30	183187
富山県	高岡市 一部 射水市 一部	河川管理	航空レーザ測量 航空レーザ測量 航空レーザ測深 航空レーザ測深	500 1000 500 1000	2.33km ² 2.33km ² 2.33km ² 2.33km ²	北陸地方整備局富山河川国道事務所 助言 D0178	中日本航空株式会社	R2.9.25 R3.4.30	183797
富山県	入善町 一部 黒部市 一部	河川管理	航空レーザ測深 航空レーザ測深	500 5000	20km ² 20km ²	北陸地方整備局黒部河川事務所 助言 D0136	朝日航洋株式会社	R2.10.5 R3.2.26	182421
富山県	朝日町 一部 射水市 一部 滑川市 一部 魚津市 一部 富山市 一部	海岸保全	数値撮影(デジタル) 同時調整	地上画素寸法22cm 地上画素寸法22cm	274km ² 274km ²	富山県 助言 D0169	アジア航測株式会社	R2.10.26 R2.12.18	183538
富山県	黒部市 一部	土地改良	基準点測量 基準点測量	2級 4級	3点 8点	富山県新川農林振興センター 助言 D0192	株式会社協和	R2.10.26 R3.3.5	184156
富山県	舟橋村 全域	都市計画	修正測量	2500	3.47km ²	舟橋村 助言 D0215	日本海航測株式会社	R2.10.26 R3.3.19	185380
富山県	富山市 一部	河川管理	航空レーザ測深	500	0.46km ²	北陸地方整備局富山河川国道事務所 助言 D0179	北陸コンサルタント株式会社	R2.11.4 R3.3.12	183799
富山県	富山市 一部	その他	基準点測量	4級	245点	法務省富山地方方法務局 助言 D0193	株式会社寺島コンサルタント	R2.12.1 R3.2.28	184303
富山県	射水市 一部	道路計画	基準点測量 基準点測量 基準点測量 水準測量	2級 3級 4級 3級	1点 4点 15点 1.9km	富山県高岡土木センター 助言 D0196	北建コンサル株式会社	R2.12.7 R3.2.26	184364
富山県	南砺市 一部	道路計画	基準点測量	2級	6点	中日本高速道路株式会社金沢支社富山保全・サービスセンター 助言 D0208	株式会社イビソク	R3.1.5 R3.8.8	185166
富山県	高岡市 一部 射水市 一部	河川計画	航空レーザ測量 航空レーザ測量	500 1000	1.19km ² 1.19km ²	北陸地方整備局富山河川国道事務所 助言 D0224	中日本航空株式会社	R3.3.22 R3.4.30	185945
富山県	富山市 一部 南砺市 一部	河川管理	航空レーザ測量 航空レーザ測量	500 1000	1.75km ² 25.67km ²	北陸地方整備局利賀ダム工事事務所 助言 D0012	アジア航測株式会社	R3.4.27 R3.11.1	186362
富山県新潟県	富山市 一部 南砺市 一部 上市町 一部 朝日町 一部	河川管理	航空レーザ測量	1000	159.18km ²	北陸地方整備局河川部 地河川課 助言 D0068	中日本航空株式会社	R3.6.2 R4.1.31	188386
富山県	富山市 一部	砂防計画	用地測量		0.06km ²	北陸地方整備局立山砂防事務所 助言 D0088	株式会社新日本コンサルタント	R3.9.7 R3.11.30	189065
富山県	富山市 一部	基準点管理	基準点測量	2級	1点	富山県 助言 D0090	株式会社明和	R3.10.1 R3.12.1	189112
富山県	富山市 一部	道路計画	基準点測量	4級	2点	北陸地方整備局富山河川国道事務所 助言 D0102	株式会社新日本コンサルタント	R3.10.5 R3.11.30	189721
富山県	射水市 一部	都市計画	基準点測量	3級	6点	射水市 助言 D0122	株式会社大代設計	R3.10.25 R4.3.25	190136
富山県	高岡市 一部	都市計画	修正測量	2500	3km ²	富山県高岡市 助言 D0110	北陸航測株式会社	R3.11.1 R4.3.15	189975
富山県	富山市 一部	道路管理	基準点測量 基準点測量	3級 4級	3点 3点	北陸地方整備局富山河川国道事務所 助言 D0131	株式会社明和	R3.11.1 R3.12.20	190373
石川県	白山市 一部 野々市市 一部	道路計画	基準点測量 基準点測量 基準点測量 MMS計測	2級 3級 4級 5級	10点 18点 133点 400点 0.23km ²	北陸地方整備局金沢河川国道事務所 助言 D0205	日本海航測株式会社	R1.11.1 R2.7.31	178721
石川県	野々市市 一部 白山市 一部 金沢市 一部	道路管理	数値撮影(デジタル) 同時調整	地上画素寸法4cm 500	19.9km ² 19.9km ²	北陸地方整備局金沢河川国道事務所 助言 D0013	日本海航測株式会社	R2.3.25 R2.12.25	179506
石川県	かほく市 一部	道路計画	基準点測量 基準点測量	2級 4級	2点 17点	北陸地方整備局金沢河川国道事務所 助言 D0089	日本海航測株式会社	R2.4.2 R3.2.26	181283
石川県福井県	加賀市 一部 あわら市 一部	道路計画	基準点測量 基準点測量	2級 4級	4点 85点	北陸地方整備局金沢河川国道事務所 助言 D0203	日本海航測株式会社	R2.4.2 R3.2.26	184904
石川県	野々市市 一部	土地区画整理	基準点測量 基準点測量	2級 3級	1点 1点	野々市市長池土地区画整理組合設立準備委員会 助言 D0006	株式会社国土開発センター	R2.4.30 R2.7.31	179338
石川県	小松市 一部 かほく市 一部 白山市 一部 能美市 一部 野々市市 一部 川北町 一部 あわら市 一部	道路管理	数値撮影(デジタル) 同時調整	500 500	58.3km ² 58.3km ²	北陸地方整備局金沢河川国道事務所 助言 D0015	日本海航測株式会社	R2.5.7 R2.9.30	179621
石川県	白山市 一部	ほ場整備	基準点測量	4級	24点	石川県石川農林総合事務所 助言 D0074	株式会社大扇地理	R2.6.9 R3.3.19	180917
石川県	中能登町 一部	ほ場整備	基準点測量	4級	125点	石川県中能登農林総合事務所 助言 D0071	株式会社旭 株式会社地域みらい	R2.6.12 R3.3.25	180812
石川県	白山市 一部	ほ場整備	基準点測量	4級	112点	石川県石川農林総合事務所 助言 D0075	株式会社大扇地理	R2.6.15 R3.3.19	180919
石川県	七尾市 一部	ほ場整備	基準点測量 基準点測量	2級 3級	4点 4点	石川県中能登農林総合事務所 助言 D0080	石川都市開発株式会社	R2.6.17 R2.10.30	181110
石川県	白山市 一部	ほ場整備	基準点測量 基準点測量	2級 4級	7点 131点	石川県石川農林総合事務所 助言 D0064	株式会社 海友測舎	R2.6.29 R2.12.10	180694
石川県	珠洲市 一部 能登町 一部	その他	数値撮影(デジタル)	1000	42.85km ²	石川県奥能登土木総合事務所 助言 D0108	日本海航測株式会社	R2.7.2 R2.10.30	181746
石川県	輪島市 一部 能登町 一部	その他	数値撮影(デジタル) 同時調整 写真地図作成(デジタルオン) 航空レーザ測量	地上画素寸法20cm 2500 2500 2500	68km ² 68km ² 10km ² 2.48km ²	石川県能登空港管理事務所 助言 D0097	日本海航測株式会社	R2.7.14 R3.1.10	181385
石川県	金沢市 一部 七尾市 一部 小松市 一部 かほく市 一部	道路計画	その他	道路基準点(キロポスト)整備	29.2km	北陸地方整備局金沢河川国道事務所 助言 D0172	株式会社北日本ジオグラフィ	R2.7.14 R3.2.26	183586
石川県	穴水町 一部 志賀町 一部 七尾市 一部	その他	航空レーザ測量	500	724km ²	石川県 助言 D0079	アジア航測株式会社	R2.7.22 R3.2.26	181024
石川県	金沢市 一部	道路計画	数値撮影(デジタル) 同時調整 数値図化 航空レーザ測量 水準測量	地上画素寸法7cm 500 500 500 3級	15km ² 15km ² 1.54km ² 1.54km ² 15.1km	北陸地方整備局金沢河川国道事務所 助言 D0111	日本海航測株式会社	R2.7.31 R2.12.11	181849
石川県	金沢市 一部	その他	修正測量	2500	243.49km ²	石川県金沢市 助言 D0148	セントラル航業株式会社	R2.8.31 R3.3.19	182802
石川県	津幡町 一部	土地改良	基準点測量	3級	15点	石川県県央農林総合事務所 助言 D0126	株式会社利水社	R2.9.14 R3.3.26	182195
石川県	津幡町 一部	土地改良	基準点測量	2級	12点	石川県県央農林総合事務所 助言 D0127	株式会社利水社 株式会社太陽測地社 株式会社明光測量	R2.9.14 R3.3.26	182196

石川県	津幡町 一部	土地改良	基準点測量	3級	6点	石川県農林総合事務所 助言 D0128	株式会社太陽測地社	R2.9.14 R3.3.26	182199
石川県	津幡町 一部	土地改良	基準点測量	3級	4点	石川県農林総合事務所 助言 D0129	株式会社明光測量	R2.9.14 R3.3.26	182200
石川県	金沢市 一部 白山市 一部 野々市市 一部 津幡町 一部	地盤変動 調査	水準測量	1級	90km	石川県 助言 D0131	株式会社国土開発セン ター	R2.9.14 R3.2.28	182276
石川県	かほく市 一部	ほ場整備	基準点測量 基準点測量	2級 3級	5点 14点	石川県 助言 D0138	カホク測量設計株式会社 株式会社長柄測量	R2.9.15 R2.11.30	182428
石川県	津幡町 一部	道路計画	基準点測量	2級	1点	北陸地方整備局金沢河川国道 事務所 助言 D0177	株式会社日本海コンサル タント	R2.10.6 R3.3.17	183763
石川県	珠洲市 一部	砂防計画	数値図化	2500	2.88km ²	石川県農林総合事務所 助言 D0194	株式会社北日本ジオグラ フィ	R2.10.15 R3.3.19	184305
石川県	白山市 一部	その他	基準点測量 基準点測量 基準点測量	2級 3級 4級	2点 2点 187点	法務省金沢地方方法務局 助言 D0164	株式会社石野測量事務 所	R2.11.1 R3.2.28	183334
石川県	白山市 一部	河川計画	用地測量		0.0305km ²	北陸地方整備局金沢河川国道 事務所 助言 D0180	株式会社日本海コンサル タント	R2.11.9 R3.2.26	183875
石川県	七尾市 一部	砂防計画	既成図数値化	2500	0.74km ²	石川県中能登土木総合事務所 助言 D0197	株式会社旭	R2.11.10 R3.3.10	184431
石川県	金沢市 一部	砂防計画	数値図化(同時調整含む)	2500	2.694km ²	石川県農林総合事務所 助言 D0222	株式会社北日本ジオグラ フィ	R2.11.10 R3.5.31	185836
石川県	白山市 一部	土地区画 整理	基準点測量 基準点測量	2級 3級	7点 10点	白山市横江町土地区画整理組 助言 D0182	株式会社日本海コンサル タント	R2.11.16 R3.3.31	183956
石川県	白山市 一部	その他	基準点測量 基準点測量	2級 4級	3点 16点	農林水産省北陸農政局西北陸 土地改良調査管理事務所 助言 D0195	株式会社新日本コンサル タント	R2.11.25 R2.12.25	184317
石川県	七尾市 一部	その他	数値図化	10000	33.84km ²	石川県七尾市 助言 D0202	株式会社北日本ジオグラ フィ	R2.12.2 R3.3.26	184855
石川県	白山市 一部	土地区画 整理	基準点測量	2級	5点	白山市部入道・柴木第二地区 土地区画整理組合設立準備委 員会 助言 D0209	株式会社日本海コンサル タント	R3.1.18 R3.6.30	185189
石川県	白山市 一部	砂防計画	航空レーザ測量 航空レーザ測深 航空レーザ測量	1000 500 1000	123.96km ² 19.7km ² 8.6km ²	北陸地方整備局金沢河川国道 事務所 助言 D0008	株式会社バスコ	R3.4.27 R4.1.25	186137
石川県	白山市 一部 能美市 一部 川北町 一部	河川管理	航空レーザ測深 航空レーザ測深	1000 5000	2.2km ² 2.2km ²	北陸地方整備局金沢河川国道 事務所 助言 D0019	朝日航洋株式会社	R3.6.1 R3.12.20	186657
石川県	能登町 一部	ほ場整備	基準点測量 基準点測量 基準点測量	2級 3級 4級	4点 7点 48点	石川県農林総合事務所 助言 D0037	有限会社武田測量設計 事務所	R3.7.8 R3.12.10	187376
石川県	能登町 一部	ほ場整備	基準点測量 基準点測量 基準点測量	2級 3級 4級	10点 11点 91点	石川県農林総合事務所 助言 D0041	有限会社武田測量設計 事務所 日本海測量株式会社	R3.7.12 R3.12.10	187592
石川県	能登町 一部	ほ場整備	基準点測量 基準点測量 基準点測量 その他	2級 3級 4級	1点 5点 25点 2点	石川県農林総合事務所 助言 D0040	有限会社武田測量設計 事務所	R3.7.15 R3.12.10	187573
石川県 福井県	加賀市 一部 あわら市 一部	道路計画	基準点測量 基準点測量	2級 4級	2点 69点	北陸地方整備局金沢河川国道 事務所 助言 D0053	日本海航測株式会社	R3.7.27 R3.10.29	188046
石川県	七尾市 一部	ほ場整備	基準点測量 基準点測量	2級 3級	6点 10点	石川県中能登土木総合事務所 助言 D0057	株式会社津田測量 株式会社旭	R3.7.27 R3.12.10	188103
石川県	能美市 一部 加賀市 一部 小松市 一部 金沢市 一部	海岸保全	数値撮影(デジタル) 同時調整	地上画素寸法10cm 1000	80.9km ² 80.9km ²	北陸地方整備局金沢河川国道 事務所 助言 D0050	朝日航洋株式会社	R3.8.1 R4.1.7	187861
石川県	川北町 全域 白山市 一部 能美市 全域 小松市 一部	総合計画	数値撮影(デジタル) 同時調整 写真地図作成(デジタルオルソ)	地上画素寸法10cm 地上画素寸法10cm 1000	209km ² 209km ² 108.5km ²	石川県能美市 助言 D0112	日本海航測株式会社	R3.8.2 R3.12.24	190010
石川県	白山市 一部	砂防計画	基準点測量 基準点測量	2級 4級	6点 28点	北陸地方整備局金沢河川国道 事務所 助言 D0063	株式会社国土開発セン ター	R3.8.3 R4.1.31	188283
石川県	白山市 一部	砂防計画	基準点測量	4級	9点	北陸地方整備局金沢河川国道 事務所 助言 D0064	株式会社国土開発セン ター	R3.8.3 R4.2.28	188286
石川県	白山市 一部 加賀市 一部	海岸保全	航空レーザ測深 航空レーザ測深	500 1000	0.45km ² 0.81km ²	北陸地方整備局金沢河川国道 事務所 助言 D0095	朝日航洋株式会社	R3.9.27 R4.1.7	189428
石川県	小松市 一部 白山市 一部 能美市 一部 川北町 一部	河川管理	航空レーザ測深	1000	33.76km ²	北陸地方整備局金沢河川国道 事務所 助言 D0124	朝日航洋株式会社	R3.10.20 R4.2.25	190183
石川県	白山市 一部	その他	基準点測量	4級	161点	法務省金沢地方方法務局 助言 D0142	株式会社石野測量事務 所	R3.11.5 R4.2.28	190697
石川県	白山市 一部	河川管理	UAV写真測量(三次元点群)	地上画素寸法2cm	0.065km ²	北陸地方整備局金沢河川国道 事務所 助言 D0148	株式会社国土開発セン ター	R3.11.11 R4.2.28	190950
石川県	輪島市 一部	基準点管理	基準点測量	2級	1点	石川県輪島市 助言 D0151	株式会社旭	R3.11.18 R3.12.10	191130
福井県	勝山市 一部	ほ場整備	基準点測量	2級	1点	福井県農林総合事務所 助言 D0081	福井県土地改良事業団 体連合会	R1.7.17 R2.3.25	174209
福井県	坂井市 一部	ほ場整備	基準点測量	2級	2点	福井県坂井市 助言 D0100	福井県土地改良事業団 体連合会	R1.8.9 R2.3.6	174689
福井県	池田町 一部	ほ場整備	基準点測量	2級	6点	福井県池田町 助言 D0032	福井県土地改良事業団 体連合会	R2.5.20 R3.3.18	179978
福井県	池田町 一部	ほ場整備	基準点測量	2級	2点	福井県池田町 助言 D0031	福井県土地改良事業団 体連合会	R2.5.29 R3.3.30	179976
福井県	若狭町 一部	砂防計画	基準点測量 基準点測量 水準測量	2級 4級 3級	3点 16点 1点	福井県嶺南振興局小浜土木事 務所 助言 D0059	京福コンサルタント株式 会社	R2.6.18 R3.2.19	180550
福井県	おおい町 一部	砂防計画	基準点測量 基準点測量 水準測量	2級 4級 3級	1点 14点 1点	福井県嶺南振興局小浜土木事 務所 助言 D0067	株式会社澤田調査設計	R2.6.18 R3.3.2	180700
福井県	高浜町 一部	ほ場整備	基準点測量	2級	6点	福井県高浜町 助言 D0039	福井県土地改良事業団 体連合会	R2.7.1 R3.3.31	180095
福井県	大野市 一部	環境調査	数値撮影(デジタル) 同時調整 写真地図作成(デジタルオルソ)	地上画素寸法20cm 2500 2500	63.5km ² 63.5km ² 63.5km ²	近畿地方整備局九頭竜川ダム 統合管理事務所 助言 D0049	国際航業株式会社 福 井営業所	R2.7.10 R3.3.10	180409
福井県	あわら市 一部 永平寺町 一部	道路計画	MMS計測	500	141km	近畿地方整備局近畿道路メン テナンスセンター 助言 D0113	株式会社バスコ	R2.8.24 R3.2.16	181904
福井県	勝山市 一部	その他	基準点測量	4級	142点	法務省福井地方方法務局 助言 D0107	一般社団法人新生公共 嘱託登記土地家屋調査 士協会	R2.9.15 R3.3.26	181745
福井県	勝山市 一部 坂井市 一部 福井市 一部	その他	航空レーザ測量	500	359.25km ²	福井県 助言 D0145	アジア航測株式会社	R2.9.26 R3.3.19	182578
福井県	福井市 一部	地盤変動 調査	水準測量	1級	6.5km	福井県 助言 D0137	丸一調査設計株式会社	R2.10.1 R3.3.15	182425

福井県	坂井市 一部	その他	基準点測量 基準点測量 基準点測量	2級 3級 4級	2点 5点 100点	福井県坂井市 助言 D0184	株式会社サンワコン	R2.10.28 R3.3.31	184050	
福井県	越前市 一部	総合計画	数値図化	1000	230.75km ²	福井県越前市 助言 D0201	国際航業株式会社	R2.12.14 R3.3.25	184698	
福井県	若狭町 一部 坂井市 一部 あわら市 一部 勝山市 一部 小浜市 一部 福井市 一部	南越前町 一部 越前市 一部 鯖江市 一部 大野市 一部 敦賀市 一部	道路管理	MMS計測	500	145.9km	近畿地方整備局 助言 D0199	株式会社バスコ	R2.12.15 R3.2.28	184490
福井県	福井市 一部	総合計画	修正測量	1000	6.43km ²	福井市 助言 D0214	株式会社バスコ	R2.12.18 R3.3.31	185377	
福井県	福井市 一部	基準点管理	基準点測量	3級	2点	福井県福井市 助言 D0216	株式会社サンワコン	R2.12.23 R3.3.12	185513	
福井県	永平寺町 一部	道路台帳	現地測量(数値地形図作成) 修正測量	500 500	0.18km 0.18km	福井県永平寺町 助言 D0212	株式会社バスコ	R3.1.8 R3.3.17	185276	
福井県	あわら市 一部	道路計画	基準点測量 その他	2級 座標及び標高補正	1点 9点	近畿地方整備局福井河川国道 事務所 助言 D0009	株式会社キミコン	R3.4.26 R3.12.28	186140	
福井県	越前市 一部	道路台帳	MMS計測 数値図化(同時調整含む)	500 500	9.1km 9.1km	近畿地方整備局福井河川国道 事務所 助言 D0005	アジア航測株式会社	R3.4.27 R3.9.30	186131	
福井県	若狭町 一部	道路台帳	MMS計測 数値図化(同時調整含む)	500 500	11.1km 11.1km	近畿地方整備局福井河川国道 事務所 助言 D0006	株式会社バスコ	R3.4.27 R3.9.30	186133	
福井県	小浜市 一部	砂防計画	基準点測量 水準測量	2級 3級	2点 1点	福井県嶺南振興局小浜土木事 務所 助言 D0030	京福コンサルタント株式 会社	R3.6.22 R4.2.4	186992	
福井県	南越前町 一部	砂防計画	基準点測量	3級	2点	福井県丹南土木事務所 助言 D0033	株式会社帝国コンサルタ ント	R3.6.29 R3.12.27	187186	
福井県	越前市 一部	道路管理	復旧測量(基準点)	改測2級、再設2級	5点	近畿地方整備局福井河川国道 事務所 助言 D0035	アジア航測株式会社	R3.7.7 R3.9.30	187303	
福井県	坂井市 一部	その他	基準点測量	2級	5点	福井県三国土木事務所 助言 D0087	株式会社スカイ総合コン サル	R3.9.6 R3.12.7	189051	
福井県	若狭町 一部	道路計画	基準点測量 基準点測量	2級 4級	1点 10点	近畿地方整備局福井河川国道 事務所 助言 D0167	京福コンサルタント株式 会社	R3.9.14 R4.2.28	193218	
福井県	坂井市 一部	道路台帳	修正測量	1000	4.24km	福井県坂井市 助言 D0104	株式会社バスコ	R3.9.29 R4.2.25	189768	
福井県	小浜市 一部 若狭町 一部	道路台帳	MMS計測 数値図化	500 500	12.3km 12.3km	近畿地方整備局福井河川国道 事務所 助言 D0134	株式会社バスコ	R3.10.29 R4.2.28	190414	
福井県	坂井市 一部	その他	復旧測量(基準点) 復旧測量(基準点)	改算3級 改算4級	5点 100点	福井県坂井市 助言 D0140	株式会社サンワコン	R3.10.29 R4.2.28	190567	
福井県	福井市 一部	土地区画 整理	基準点測量	4級	32点	東郷駅東部土地区画整理組合 助言 D0147	株式会社サンワコン	R3.11.15 R4.3.31	190949	
福井県	あわら市 一部	その他	基準点測量	4級	172点	法務省福井地方事務局 助言 D0149	株式会社西岡設計事務 所	R3.11.15 R4.2.28	190995	

中部地方

都道府県名	測量地域	測量目的	測量種別	縮尺・等級	事業量	測量計画機関(助言番号)	測量作業機関	実施時期	ID
岐阜県	多治見市 一部	都市計画	基準点測量 基準点測量 水準測量	2級 3級 3級	5点 7点 1点	岐阜県多治見市 助言 E0059	株式会社テイコク	H30.6.18 R1.9.30	164676
岐阜県	岐阜市 一部	道路計画	用地測量		0.077km ²	中部地方整備局岐阜国道事務所 助言 E0025	株式会社メイホーエンジニアリング	H31.3.19 R1.7.10	171982
岐阜県	羽島市 全域	道路台帳	既成図数値化	1000	21.4km ²	岐阜県羽島市 助言 E0078	中日本航空株式会社	R1.5.31 R2.3.24	172948
岐阜県	岐阜市 一部 瑞浪市 一部 輪之内町 一部	総合計画	修正測量 修正測量 修正測量	1000 2500 5000	310.04km ² 378.98km ² 2141.25km ²	岐阜県 助言 E0137	株式会社イビソク	R1.7.12 R2.3.6	181056
岐阜県	岐阜市 一部 各務原市 一部	砂防計画	数値図化	2500	0.33km ²	岐阜県岐阜土木事務所 助言 E0433	株式会社テイコク	R2.1.22 R2.3.20	178307
岐阜県	郡上市 一部	砂防計画	基準点測量	2級	2点	岐阜県郡上土木事務所 助言 E0447	株式会社イビソク	R2.2.5 R2.4.30	178464
岐阜県	七宗町 一部	道路計画	用地測量		0.0301km ²	中部地方整備局岐阜国道事務所 助言 E0044	株式会社テイコク	R2.3.6 R2.8.31	179657
岐阜県	垂井町 一部	保場整備	基準点測量 基準点測量	2級 4級	11点 169点	岐阜県西濃農林事務所 助言 E0023	岐阜県土地改良事業団体連合会	R2.3.23 R3.3.19	179429
岐阜県	可児市 一部	道路計画	水準測量	3級	10.5km	岐阜県 助言 E0035	大日コンサルタント株式会社	R2.4.1 R2.7.30	179544
岐阜県	可児市 一部	道路計画	基準点測量	3級	7点	岐阜県 助言 E0018	大日コンサルタント株式会社	R2.4.15 R2.7.30	179322
岐阜県	高山市 一部	砂防計画	基準点測量 基準点測量 基準点測量	2級 3級 4級	1点 2点 9点	北陸地方整備局神通川水系砂防事務所 助言 E0280	株式会社明和	R2.4.24 R3.1.29	183168
岐阜県	各務原市 全域	総合計画	数値撮影(デジタル) 同時調整 修正測量 修正測量	地上画素寸法16cm 1000 2500 1000	87.81km ² 87.81km ² 87.81km ² 67.64km ²	岐阜県各務原市 助言 E0009	株式会社テイコク	R2.5.7 R3.3.31	179144
岐阜県	山県市 全域	固定資産	数値撮影(デジタル) 写真地図作成(デジタルオン)	地上画素寸法16cm 1000	222km ² 222km ²	岐阜県山県市 助言 E0029	アジア航測株式会社 岐阜支店	R2.5.18 R3.2.23	179451
岐阜県	御嵩町 一部 八百津町 一部	道路計画	基準点測量	2級	8点	中部地方整備局新丸山ダム工事事務所 助言 E0411	株式会社ユニオン	R2.3.30 R3.2.26	185149
岐阜県	池田町 一部	道路台帳	数値図化	1000	63km	岐阜県池田町 助言 E0027	株式会社バスコ 岐阜支店	R2.6.1 R3.3.19	179440
岐阜県	大垣市 全域	固定資産	数値撮影(デジタル) 同時調整 写真地図作成(デジタルオン)	地上画素寸法10cm 1000 1000	206.52km ² 206.52km ² 206.52km ²	岐阜県大垣市 助言 E0041	朝日航洋株式会社	R2.6.1 R2.10.30	179600
岐阜県	関ヶ原町 全域	都市計画	数値図化	2500	49.28km ²	岐阜県関ヶ原町 助言 E0073	中日本航空株式会社	R2.6.5 R3.3.24	180052
岐阜県	可児市 一部	森林計画	航空レーザ測量	1000	166.62km ²	岐阜県 助言 E0089	中日本航空株式会社	R2.6.11 R3.3.12	180411
岐阜県	岐阜市 一部 関市 一部 美濃市 一部 神戶町 一部 本巣市 一部	森林計画	航空レーザ測量	1000	225.94km ²	岐阜県 助言 E0090	朝日航洋株式会社	R2.6.11 R3.3.12	180415
岐阜県	本巣市 全域	道路台帳	数値図化	1000	0.0037km ²	岐阜県本巣市 助言 E0082	株式会社テイコク	R2.7.1 R3.3.15	180272
岐阜県	岐阜市 一部 羽島市 一部 本巣市 一部 安八町 一部 大野町 一部	河川管理	基準点測量 基準点測量 水準測量(GNSS) 水準測量	1級 2級 3級 2級	38点 19点 2点 17点	中部地方整備局木曾川上流河川事務所 助言 E0126	朝日航洋株式会社	R2.7.2 R2.12.18	180901
岐阜県	大垣市 一部 海津市 一部 美濃町 一部 神戶町 一部 輪之内町 一部 揖斐川町 一部	河川管理	基準点測量 基準点測量 水準測量 水準測量(GNSS)	1級 2級 2級 3級	64点 7点 6点 1点	中部地方整備局木曾川上流河川事務所 助言 E0151	ニチエコンサルタント株式会社	R2.7.2 R2.12.18	181300
岐阜県	白川町 一部 関ヶ原町 一部 垂井町 一部 下呂市 一部 美濃加茂市 一部	道路台帳	数値図化 数値撮影(デジタル)	500 地上画素寸法10cm	2.12km ² 1.2km ²	中部地方整備局岐阜国道事務所 助言 E0144	アジア航測株式会社 岐阜支店	R2.7.20 R3.1.29	181224
岐阜県	郡上市 一部	その他	基準点測量 基準点測量 基準点測量	2級 3級 4級	6点 2点 65点	郡上市 助言 E0130	株式会社南出測量設計	R2.8.1 R3.3.26	180967
岐阜県	高山市 一部 飛騨市 一部	砂防計画	基準点測量 基準点測量 現地測量(数値地形図作成)	3級 4級 500	2点 18点 0.072km ²	北陸地方整備局神通川水系砂防事務所 助言 E0140	株式会社明和	R2.8.1 R3.1.29	181195
岐阜県	岐阜市 一部	都市計画	数値図化	2500	54.46km ²	岐阜県岐阜市 助言 E0125	株式会社テイコク	R2.8.3 R3.3.22	180900
岐阜県	飛騨市 一部 高山市 一部	砂防計画	航空レーザ測量	1000	291km ²	北陸地方整備局神通川水系砂防事務所 助言 E0138	株式会社バスコ	R2.8.3 R3.3.31	181183
岐阜県	飛騨市 一部 高山市 一部	砂防計画	航空レーザ測量	1000	379km ²	北陸地方整備局神通川水系砂防事務所 助言 E0148	アジア航測株式会社	R2.8.11 R2.12.25	181268
岐阜県	羽島市 一部	道路計画	基準点測量	2級	2点	岐阜県羽島市 助言 E0173	大同コンサルタンツ株式会社	R2.8.24 R3.3.19	181608
岐阜県	瑞浪市 一部	道路計画	用地測量		69.6km ²	中部地方整備局新丸山ダム工事事務所 助言 E0442	株式会社テイコク	R2.9.1 R3.3.24	185612
岐阜県	海津市 一部	道路計画	航空レーザ測量	1000	1.5km ²	中部地方整備局岐阜国道事務所 助言 E0199	国際航業株式会社	R2.9.3 R3.3.25	181925
岐阜県	岐阜市 一部	道路台帳	修正測量 修正測量	500 1000	2.453km ² 4.397km ²	岐阜県岐阜市 助言 E0301	アジア航測株式会社	R2.9.8 R3.3.15	183464
岐阜県	関市 一部	その他	航空レーザ測量	1000	38.15km ²	林野庁中部森林管理局 助言 E0295	朝日航洋株式会社	R2.9.14 R3.3.1	183384
岐阜県	岐南町 一部 郡上市 一部 各務原市 一部 関市 一部 岐阜市 一部	道路台帳	数値図化 MMS計測	500 500	2.256km ² 35.3km ²	中部地方整備局岐阜国道事務所 助言 E0291	アジア航測株式会社	R2.9.17 R3.2.26	183344
岐阜県	多治見市 全域	固定資産	数値撮影(デジタル) 写真地図作成(デジタルオン)	地上画素寸法 10cm 1000	91.25km ² 91.25km ²	岐阜県多治見市 助言 E0237	国際航業株式会社	R2.9.24 R3.3.26	182697
岐阜県	養老町 一部 笠松町 一部 瑞穂市 一部 大垣市 一部 愛知県 江南市 一部 一宮市 一部	地盤変動調査	水準測量	1級	90.5km	中部地方整備局木曾川上流河川事務所 助言 E0208	株式会社創信	R2.10.1 R3.2.26	182049
岐阜県	安八町 一部 輪之内町 一部 神戶町 一部 養老町 一部 海津市 一部 瑞穂市 一部 羽島市 一部 大垣市 一部 岐阜市 一部	地盤変動調査	水準測量	1級	118km	岐阜県 助言 E0235	株式会社イビソク	R2.10.1 R3.3.19	182634
岐阜県	下呂市 一部	道路計画	基準点測量	3級	7点	中部地方整備局高山国道事務所 助言 E0268	株式会社テイコク	R2.10.1 R3.2.26	183073

岐阜県 三重県	神戸町 一部 海津市 一部 山県市 一部 関市 一部 岐阜市 一部 東員町 一部	養老町 一部 本巣市 一部 美濃市 一部 大垣市 一部 四日市市 一部 いなべ市 一部	道路管理	数値撮影(デジタル)	5000	830km ²	中部地方整備局岐阜国道事務所 助言 E0374	中日本航空株式会社	R2.10.1 R3.2.26	184733
岐阜県	可児市 一部	多治見市 一部	道路台帳	数値撮影(デジタル) 数値図化(同時調整含む)	地上画素寸法8cm 500	5.23km ² 0.45km ²	中部地方整備局多治見砂防国道事務所 助言 E0278	株式会社イビソク	R2.10.19 R3.2.25	183160
岐阜県	神戸町 全域		都市計画	修正測量 修正測量	2500 1000	18.78km ² 18.78km ²	岐阜県神戸町 助言 E0350	株式会社バスコ	R2.10.30 R3.3.26	184249
岐阜県	揖斐川町 一部		道路計画	UAV写真測量 数値図化	500 500	0.1km ² 0.1km ² 9点	岐阜県揖斐土木事務所 助言 E0355	国土防災技術株式会社	R2.11.15 R3.3.19	184334
岐阜県	養老町 一部	大垣市 一部	河川管理	基準点測量	3級	46点	中部地方整備局木曾川上流河川事務所 助言 E0338	ニティンコンサルタント株式会社	R2.11.16 R3.2.26	184082
岐阜県	可児市 一部		道路台帳	修正測量	1000	4.6km	岐阜県可児市 助言 E0340	国際航業株式会社	R2.11.16 R3.3.19	184096
岐阜県	岐阜市 一部		道路計画	基準点測量 基準点測量	3級 4級	3点 15点	岐阜県岐阜土木事務所 助言 E0347	大同コンサルタンツ株式会社	R2.11.19 R3.1.14	184175
岐阜県	揖斐川町 一部		道路管理	基準点測量	2級	2点	岐阜県揖斐土木事務所 助言 E0365	株式会社テイコク	R2.11.24 R3.3.4	184488
岐阜県	羽島市 一部	海津市 一部 輪之内町 一部	河川管理	基準点測量 基準点測量	1級 3級	5点 38点	中部地方整備局木曾川上流河川事務所 助言 E0353	朝日航洋株式会社	R2.11.25 R3.2.26	184313
岐阜県	飛騨市 一部		ほ場整備	基準点測量 基準点測量 基準点測量	2級 3級 4級	3点 3点 39点	岐阜県飛騨農林事務所 助言 E0354	岐阜県土地改良事業団体連合会	R2.11.25 R3.3.25	184330
岐阜県	海津市 一部		河川計画	基準点測量 基準点測量 水準測量	2級 4級 3級	8点 53点 6.2km	岐阜県大垣土木事務所 助言 E0360	大同コンサルタンツ株式会社	R2.12.1 R3.2.26	184400
岐阜県	神戸町 一部		土地区画整理	基準点測量 基準点測量	3級 4級	6点 57点	岐阜県神戸町 助言 E0395	株式会社三進	R2.12.1 R3.3.26	184930
岐阜県	可児市 全域		固定資産	数値撮影(デジタル) 写真地図作成(デジタルオルソ)	地上画素寸法12cm 1000	87.6km ² 87.6km ²	岐阜県可児市 助言 E0394	国際航業株式会社	R2.12.15 R3.2.26	184898
岐阜県	高山市 一部		道路計画	路線測量		1.4km	中部地方整備局高山国道事務所 助言 E0397	株式会社テイコク	R2.12.21 R3.2.26	184959
岐阜県	岐阜市 全域 岐阜南町 全域 岐阜北方町 全域	瑞穂市 全域 笠松町 全域	総合計画	数値撮影(デジタル) 同時調整	地上画素寸法12cm 1000	255.18km ² 255.18km ²	岐阜市 助言 E0390	アジア航測株式会社	R2.12.25 R3.3.19	184823
岐阜県	白川町 一部	可児市 一部 美濃加茂市 一部	砂防計画	数値図化	2500	0.36km ²	岐阜県可茂土木事務所 助言 E0404	株式会社テイコク	R3.1.4 R3.3.25	185046
岐阜県	瑞浪市 一部		道路計画	基準点測量 基準点測量	2級 4級	2点 9点	中部地方整備局新丸山ダム工事事務所 助言 E0407	株式会社三栄コンサルタンツ	R3.1.8 R3.3.31	185090
岐阜県	岐阜市 一部		砂防計画	数値図化	2500	0.33km ²	岐阜県岐阜土木事務所 助言 E0463	株式会社テイコク	R3.1.8 R3.3.20	185825
岐阜県	海津市 一部		河川管理	復旧測量(基準点) 復旧測量(基準点)	改測1級 改測3級	1点 5点	中部地方整備局木曾川下流河川事務所 助言 E0416	三重測量設計株式会社	R3.1.12 R3.3.31	185218
岐阜県	関市 一部		道路計画	復旧測量(基準点)	移転3級	2点	中部地方整備局岐阜国道事務所 助言 E0482	株式会社テイコク	R3.1.20 R3.3.26	185804
岐阜県愛知県	坂祝町 一部 安八町 一部 養老町 一部 海津市 一部 瑞穂市 一部 各務原市 一部 美濃加茂市 一部 羽島市 一部 大垣市 一部 扶桑町 一部 稲沢市 一部 犬山市 一部	揖斐川町 一部 輪之内町 一部 笠松町 一部 本巣市 一部 可児市 一部	河川管理	航空レーザ測量	1000	110.4km ²	中部地方整備局木曾川上流河川事務所 助言 E0433	株式会社バスコ	R3.2.15 R3.11.26	185457
岐阜県 三重県 愛知県	海津市 一部 木曾岬町 一部 弥富市 一部	桑名市 一部 愛西市 一部	河川管理	基準点測量	3級	8点	中部地方整備局木曾川下流河川事務所 助言 E0443	三重測量設計株式会社	R3.2.16 R3.3.31	185617
岐阜県	大垣市 一部		基準点管理	復旧測量(基準点)	2級	1点	大垣市 助言 E0453	有限会社イマセジオンシステムズ	R3.2.25 R3.3.31	185676
岐阜県	瑞浪市 一部		砂防計画	数値図化	2500	0.19km ²	岐阜県多治見土木事務所 助言 E0459	国際航業株式会社	R3.3.1 R3.3.19	185770
岐阜県	海津市 一部		河川管理	基準点測量	3級	2点	中部地方整備局木曾川下流河川事務所 助言 E0466	三重測量設計株式会社	R3.3.10 R3.5.31	185835
岐阜県	揖斐川町 一部		砂防計画	航空レーザ測量	1000	489km ²	中部地方整備局越美山系砂防事務所 助言 E0024	アジア航測株式会社 株式会社三栄コンサルタンツ	R3.3.27 R3.11.30	186233
岐阜県	池田町 一部		河川管理	航空レーザ測深	500	0.58km ²	(報告書)岐阜県揖斐土木事務所 助言 E0187	株式会社テイコク	R3.4.3 R3.8.9	188673
岐阜県	揖斐川町 一部		河川管理	航空レーザ測深	500	1.99km ²	(報告書)岐阜県揖斐土木事務所 助言 E0188	株式会社テイコク	R3.4.3 R3.8.9	188674
岐阜県	大垣市 一部 海津市 一部 垂井町 一部 揖斐川町 一部 池田町 一部	本巣市 一部 養老町 一部 関ヶ原町 一部 大野町 一部	森林計画	数値撮影(デジタル) 写真地図作成(デジタルオルソ)	地上画素寸法40cm 5000	1497.75km ² 1497.75km ²	岐阜県 助言 E0010	アジア航測株式会社	R3.4.8 R3.11.19	186054
岐阜県	池田町 全域		固定資産	数値撮影(デジタル) 同時調整 写真地図作成(デジタルオルソ)	地上画素寸法12cm 1000 1000	38.8km ² 38.8km ² 38.8km ²	岐阜県池田町 助言 E0026	朝日航洋株式会社	R3.4.26 R3.9.30	186251
岐阜県	郡上市 一部		道路計画	用地測量		0.051km ²	中部地方整備局岐阜国道事務所 助言 E0106	株式会社興業コンサルタンツ	R3.6.8 R3.10.8	187444
岐阜県	七宗町 全域		固定資産	数値撮影(デジタル) 写真地図作成(デジタルオルソ)	地上画素寸法13cm 1000	90.47km ² 90.47km ²	岐阜県七宗町 助言 E0059	株式会社中測技研	R3.6.15 R3.11.25	186774
岐阜県	土岐市 一部		道路計画	基準点測量 基準点測量	2級	8点	土岐市 助言 E0060	株式会社オオバ 名古屋支店	R3.6.15 R4.3.30	186777
岐阜県	本巣市 一部		砂防計画	航空レーザ測量	1000	296km ²	中部地方整備局越美山系砂防事務所 助言 E0068	アジア航測株式会社 株式会社三栄コンサルタンツ	R3.6.16 R3.12.24	186882
岐阜県	各務原市 一部		その他	基準点測量 用地測量	4級	1点 0.0009km ²	防衛省東海防衛支局 助言 E0076	株式会社オオバ 名古屋支店	R3.6.24 R3.8.31	187003
岐阜県	多治見市 一部		砂防計画	基準点測量	3級	3点	中部地方整備局多治見砂防国道事務所 助言 E0104	株式会社メイホーエンジニアリング	R3.7.6 R3.12.24	187427
岐阜県	瑞穂市 一部		道路台帳	修正測量	1000	5.1km	瑞穂市 助言 E0189	株式会社中測技研	R3.7.21 R4.1.28	188675

岐阜県	美濃加茂市 一部	道路計画	復旧測量(基準点) 基準点測量 基準点測量	改測1級 2級 3級	1点 1点 2点	岐阜県美濃加茂市 助言 E0143	株式会社イビソク	R3.7.29 R4.3.18	188077
岐阜県	飛騨市 一部 高山市 一部	砂防計画	航空レーザ測量	1000	100km ²	北陸地方整備局神通川水系砂防事務所 助言 E0145	アジア航測株式会社 北陸支店	R3.7.29 R3.12.28	188083
岐阜県	高山市 一部	砂防計画	航空レーザ測量	1000	116km ²	北陸地方整備局神通川水系砂防事務所 助言 E0146	株式会社バスコ 富山支店	R3.7.29 R3.12.28	188085
岐阜県	各務原市 一部	その他	基準点測量	2級	1点	岐阜県各務原市 助言 E0134	株式会社テイコク	R3.8.1 R3.12.17	187896
岐阜県 愛知県	岐南町 一部 江南市 一部 大山市 一部 焼津市 一部 愛西市 一部 稲沢市 一部 一宮市 一部	河川管理	数値図化	2500	98km ²	中部地方整備局木曾川上流河川事務所 助言 E0174	株式会社バスコ 岐阜支店	R3.8.13 R4.1.28	188482
岐阜県	関市 一部	土地区画整理	基準点測量	4級	39点	関市平賀第一土地区画整理組合 助言 E0193	大同コンサルタント株式会社	R3.8.16 R3.11.30	188819
岐阜県	可児市 一部	総合計画	基準点測量	2級	1点	岐阜県可児市 助言 E0181	株式会社林事務所	R3.8.30 R3.9.30	188634
岐阜県	安八町 一部 海津市 一部 羽島市 一部 美濃市 一部 関市 一部 大垣市 一部 岐阜市 一部	河川管理	数値図化	2500	80km ²	中部地方整備局木曾川上流河川事務所 助言 E0197	中日本航空株式会社	R3.8.30 R4.1.28	188826
岐阜県	岐阜市 一部 大垣市 一部 海津市 一部 輪之内町 一部 安八町 一部	河川管理	数値図化	2500	51km ²	中部地方整備局木曾川上流河川事務所 助言 E0213	株式会社メイホーエンジニアリング	R3.9.9 R4.1.28	189076
岐阜県	高山市 一部	地籍調査	基準点測量 基準点測量	3級 4級	4点 175点	法務省岐阜地方務局 助言 E0246	有限会社イマセジオシテムズ	R3.10.1 R4.2.28	189733
岐阜県	各務原市 一部	道路計画	基準点測量	3級	1点	岐阜県各務原市 助言 E0236	株式会社テイコク	R3.10.4 R3.11.30	189512
岐阜県	下呂市 一部	道路計画	基準点測量 基準点測量 復旧測量(基準点) 復旧測量(基準点)	2級 3級 座標補正1級 座標補正3級	2点 1点 1点 5点	中部地方整備局高山国道事務所 助言 E0244	株式会社イビソク	R3.10.5 R4.1.31	189725
岐阜県	中津川市 一部	砂防計画	基準点測量 基準点測量	2級 3級	2点 4点	中部地方整備局多治見砂防国道事務所 助言 E0263	株式会社興栄コンサルタント	R3.10.11 R4.2.28	189925
岐阜県	本巣市 一部	河川計画	基準点測量	3級	1点	中部地方整備局木曾川上流河川事務所 助言 E0270	株式会社イビソク	R3.10.13 R3.10.31	190017
岐阜県	御嵩町 一部	道路計画	基準点測量	3級	2点	中部地方整備局多治見砂防国道事務所 助言 E0276	株式会社テイコク	R3.10.15 R4.3.31	190079
岐阜県	美濃市 一部	河川管理	基準点測量	3級	4点	中部地方整備局木曾川上流河川事務所 助言 E0320	株式会社テイコク	R3.11.5 R4.3.31	190580
岐阜県	岐阜市 一部	基準点管理	復旧測量(基準点) 復旧測量(基準点)	再設2級 再設3級	1点 3点	岐阜市 助言 E0346	有限会社小野事務所	R3.11.15 R4.2.4	190906
岐阜県	関市 一部	道路計画	基準点測量	2級	3点	岐阜県 助言 E0430	大日コンサルタント株式会社	R4.1.24 R4.2.20	193300
静岡県	藤枝市 全域 焼津市 全域	固定資産	数値撮影(デジタル) 写真地図作成(デジタルオン)	地上画素寸法12cm 1000	264.37km ² 264.37km ²	焼津市 助言 E0396	朝日航洋株式会社	H29.11.28 H30.3.14	184953
静岡県	浜松市 一部	砂防計画	数値撮影(デジタル) 数値図化(同時調整含む)	地上画素寸法20cm 2500	0.12km ² 0.12km ²	静岡県 助言 E0391	株式会社フジヤマ	H31.2.1 R1.5.31	170093
静岡県	森町 一部 袋井市 一部 磐田市 一部	河川管理	航空レーザ測深	500	8.3km ²	静岡県袋井土木事務所 助言 E0268	中日本航空株式会社	R1.9.12 R2.3.13	176201
静岡県	藤枝市 一部	道路計画	用地測量		0.029km ²	中部地方整備局静岡国道事務所 助言 E0396	大日コンサルタント株式会社	R1.11.26 R2.12.25	177935
静岡県	東伊豆町 一部	都市計画	数値図化	2500	10.72km ²	静岡県東伊豆町 助言 E0102	株式会社大輝	R2.4.20 R2.12.27	180563
静岡県	菊川市 一部	都市計画	修正測量	2500	36.9km ²	静岡県菊川市 助言 E0133	株式会社バスコ 静岡支店	R2.5.19 R3.3.23	181011
静岡県	浜松市 一部	土地区画整理	現地測量(数値地形図作成)	500	0.47km ²	静岡県浜松市 助言 E0058	株式会社サン設計	R2.6.2 R3.3.15	179796
静岡県	浜松市 一部	都市計画	数値図化	2500	453.43km ²	静岡県浜松市 助言 E0060	株式会社フジヤマ	R2.6.10 R4.2.28	179818
静岡県	静岡市 一部	道路計画	用地測量		0.038km ²	中部地方整備局静岡国道事務所 助言 E0172	株式会社スルガコンサル	R2.6.12 R3.1.29	181599
静岡県	静岡市 一部	土地区画整理	基準点測量 基準点測量	3級 4級	3点 44点	静岡市恩田原・片山土地区画整理組合 助言 E0088	昭和株式会社	R2.7.1 R3.3.31	180398
静岡県	富士市 一部	道路計画	基準点測量	2級	5点	中日本高速道路株式会社東京支社津工事事務所 助言 E0097	株式会社新日	R2.7.1 R2.9.30	180525
静岡県	静岡市 一部 沼津市 一部 富士市 一部	海岸保全	航空レーザ測量	1000	4.6km ²	中部地方整備局沼津河川国道事務所 助言 E0094	株式会社バスコ	R2.7.6 R3.2.26	180432
静岡県	川根本町 一部	森林計画	航空レーザ測量	500	120.76km ²	林野庁関東森林管理局 助言 E0179	朝日航洋株式会社	R2.7.14 R3.2.5	181680
静岡県	清水町 一部 函南町 一部 伊豆の国市 一部 伊豆市 一部 沼津市 一部	河川管理	航空レーザ測深	1000	11.5km ²	中部地方整備局沼津河川国道事務所 助言 E0122	朝日航洋株式会社	R2.7.20 R3.2.26	180861
静岡県	御殿場市 一部	固定資産	数値撮影(デジタル) 写真地図作成(デジタルオン)	地上画素寸法 12cm 1000	114.23km ² 114.23km ²	静岡県御殿場市 助言 E0165	国際航業株式会社	R2.8.11 R3.3.20	181500
静岡県	浜松市 一部 掛川市 一部 森町 一部	森林計画	航空レーザ測量	500	168km ²	静岡県 助言 E0170	株式会社バスコ 静岡支店	R2.8.12 R3.2.15	181529
静岡県	長泉町 全域	都市計画	修正測量	2500	26.63km ²	静岡県長泉町 助言 E0190	朝日航洋株式会社	R2.8.13 R3.1.29	181837
静岡県	静岡市 一部 浜松市 一部 沼津市 一部 富士市 一部 磐田市 一部 焼津市 一部 掛川市 一部 袋井市 一部 湖西市 一部 御前崎市 一部 牧之原市 一部 吉田町 一部	海岸保全	数値撮影(デジタル) 数値撮影(デジタル)	地上画素寸法20cm 地上画素寸法40cm	25.7km ² 192.37km ²	静岡県静岡土木事務所 助言 E0161	中日本航空株式会社	R2.8.21 R3.3.15	181411
静岡県	西伊豆町 全域 松崎町 全域 南伊豆町 全域 下田市 一部	総合計画	航空レーザ測量 MMS計測	500 500	630km ² 236km ²	静岡県 助言 E0192	朝日航洋株式会社	R2.8.25 R3.3.15	181839
静岡県	焼津市 一部	都市計画	数値図化 地図編集	2500 15000	5.99km ² 70.55km ²	焼津市 助言 E0218	国際航業株式会社	R2.8.28 R3.3.19	182353
静岡県	浜松市 一部	河川管理	航空レーザ測量	500	3.5km ²	静岡県浜松土木事務所 助言 E0324	中日本航空株式会社	R2.9.10 R2.12.18	183827
静岡県	浜松市 一部	海岸保全	航空レーザ測量	500	7.5km ²	静岡県浜松土木事務所 助言 E0427	中日本航空株式会社	R2.9.10 R2.12.18	185417
静岡県	清水町 一部	道路台帳	MMS計測	500	3.15km	静岡県清水町 助言 E0220	株式会社バスコ	R2.9.15 R3.3.19	182362
静岡県	富士市 一部	道路台帳	MMS計測 修正測量	1000 1000	14.7km 11km	静岡県富士市 助言 E0232	株式会社バスコ	R2.9.15 R3.3.31	182611
静岡県	藤枝市 一部	道路台帳	修正測量	1000	5.4km	静岡県藤枝市 助言 E0258	アジア航測株式会社	R2.9.17 R3.2.26	182979

静岡県	三島市 一部	道路台帳	MMS計測 修正測量	500 500	6.38km 6.38km	静岡県三島市 助言 E0256	アジア航測株式会社	R2.9.18 R3.3.30	182971
静岡県	伊豆市 全域	固定資産	数値撮影(デジタル) 同時調整 写真地図作成(デジタルオルソ)	地上画素寸法12cm 1000 1000	363.97km ² 363.97km ² 363.97km ²	静岡県伊豆市 助言 E0252	株式会社バスコ	R2.9.25 R3.3.19	182952
静岡県	静岡市 一部 富士宮市 一部	道路台帳	UAV写真測量 地上レーザ測量	0.1m以内 0.1m以内	0.59km ² 0.59km ²	中部地方整備局静岡国道事務所 助言 E0236	玉野総合コンサルタント 株式会社	R2.9.28 R2.12.28	182636
静岡県	静岡市 一部	基準点管理	基準点測量	3級	1点	静岡県静岡市 助言 E0076	株式会社グラフィック	R2.10.1 R3.9.30	180091
静岡県	静岡市 一部	砂防計画	航空レーザ測量	1000	567km ²	中部地方整備局静岡河川事務所 助言 E0249	株式会社バスコ	R2.10.12 R3.5.28	182816
静岡県	函南町 一部	道路台帳	MMS計測	計測のみ(500)	0.7km	静岡県函南町 助言 E0266	株式会社バスコ	R2.10.13 R3.3.26	183061
静岡県	磐田市 一部	道路台帳	修正測量	1000	9.6km	静岡県磐田市 助言 E0321	国際航業株式会社	R2.10.15 R3.3.31	183808
静岡県	浜松市 一部	道路計画	数値撮影(デジタル) 写真地図作成(デジタルオルソ) 数値図化 航空レーザ測量	地上画素寸法12cm 1000 1000 1000	42km ² 42km ² 42km ² 42km ²	中部地方整備局浜松河川国道事務所 助言 E0276	国際航業株式会社	R2.10.19 R2.12.18	183150
静岡県	掛川市 一部	道路台帳	MMS計測 数値図化	1000 1000	3.3km 1.9km	静岡県掛川市 助言 E0289	株式会社バスコ	R2.10.19 R2.11.30	183295
静岡県	静岡市 一部	海岸保全	基準点測量	2級	8点	静岡県静岡土木事務所 助言 E0319	株式会社建設コンサルタントセンター	R2.10.28 R3.2.26	183788
静岡県	沼津市 一部	道路管理	基準点測量	4級	79点	静岡県東部農林事務所 助言 E0337	株式会社東海建設コンサルタント	R2.11.7 R3.1.12	184077
静岡県	沼津市 全域	固定資産	数値撮影(デジタル) 写真地図作成(デジタルオルソ)	地上画素寸法 12cm 1000	186.96km ² 186.96km ²	静岡県沼津市 助言 E0313	国際航業株式会社	R2.11.9 R3.3.19	183704
静岡県	牧之原市 一部	道路計画	基準点測量	2級	3点	静岡県牧之原市 助言 E0436	株式会社建設コンサルタントセンター	R2.11.17 R3.3.19	185554
静岡県	静岡市 一部 焼津市 一部 吉田町 一部	海岸保全	航空レーザ測量	1000	2.83km ²	中部地方整備局静岡河川事務所 助言 E0372	株式会社バスコ	R2.12.1 R3.2.26	184629
静岡県	牧之原市 一部	土地改良	基準点測量	2級	4点	静岡県志太橋原農林事務所 助言 E0356	株式会社フジヤマ	R2.12.10 R3.3.10	184350
静岡県	静岡市 一部	基準点管理	基準点測量 水準測量	1級 4級	1点 1km	静岡市上下水道局下水道部下 水道事務所 助言 E0406	株式会社建設コンサルタントセンター	R3.1.4 R3.3.31	185071
静岡県	藤枝市 一部	その他	基準点測量	3級	8点	藤枝市 助言 E0409	昭和設計株式会社	R3.1.8 R3.3.22	185098
静岡県	三島市 一部	総合計画	基準点測量	3級	3点	三島市 助言 E0426	静岡コンサルタント株式 会社	R3.1.27 R3.3.31	185393
静岡県	磐田市 一部 袋井市 一部 森町 一部	河川管理	航空レーザ測深	500	1.5km ²	静岡県袋井土木事務所 助言 E0428	中日本航空株式会社	R3.1.29 R3.3.19	185429
静岡県	浜松市 一部	海岸保全	水準測量	3級	9.6km 44点	静岡県浜松土木事務所 助言 E0422	株式会社フジヤマ	R3.2.1 R3.3.12	185317
静岡県	浜松市 一部	海岸保全	水準測量	3級	11.9km 44点	静岡県浜松土木事務所 助言 E0431	不二総合コンサルタント 株式会社	R3.2.4 R3.3.12	185437
静岡県	吉田町 一部 焼津市 一部 島田市 一部	河川管理	数値撮影(デジタル) 数値図化	地上画素寸法20cm 2500	58km ² 58km ²	中部地方整備局静岡河川事務所 助言 E0444	アジア航測株式会社 静 岡支店	R3.2.10 R3.3.31	185619
静岡県	島田市 一部 焼津市 一部 藤枝市 一部 吉田町 一部	河川管理	航空レーザ測深	1000	25.2km ²	中部地方整備局静岡河川事務所 助言 E0445	アジア航測株式会社 静 岡支店	R3.2.10 R3.3.31	185622
静岡県	裾野市 一部	土地改良	基準点測量	3級	4点	富士裾野東部土地改良区 助言 E0437	中央測量株式会社	R3.2.22 R3.3.31	185557
静岡県	藤枝市 一部	都市計画	基準点測量 基準点測量 水準測量	1級 3級 3級	1点 3点 3.8km	静岡県企業局西部事務所 助言 E0468	株式会社フジヤマ	R3.3.15 R3.6.30	185890
静岡県	静岡市 一部	基準点管理	基準点測量	3級	1点	静岡市 助言 E0447	株式会社グラフィック	R3.4.1 R3.7.31	185628
静岡県	磐田市 一部 浜松市 一部	河川管理	航空レーザ測深	1000	32km ²	中部地方整備局浜松河川国道事務所 助言 E0018	アジア航測株式会社	R3.4.9 R4.3.11	186207
静岡県	浜松市 一部	その他	基準点測量 その他 施設測量	4級 4級	3点 0.01526km ²	防衛省南関東防衛局 助言 E0012	株式会社ムロガ	R3.4.22 R3.8.31	186102
静岡県	沼津市 一部	道路計画	基準点測量	4級	35点	静岡県 助言 E0110	鈴木設計 株式会社	R3.5.10 R3.9.30	187546
静岡県	掛川市 一部	総合計画	基準点測量	2級	4点	掛川市 助言 E0030	不二総合コンサルタント 株式会社	R3.5.14 R3.6.30	186324
静岡県	浜松市 一部	河川管理	航空レーザ測量 航空レーザ測深	500 500	15.92km ² 0.5km ²	静岡県浜松土木事務所 助言 E0035	中日本航空株式会社	R3.5.21 R3.12.24	186445
静岡県	沼津市 一部	道路計画	基準点測量	2級	2点	静岡県沼津土木事務所 助言 E0039	株式会社東日	R3.5.28 R3.9.24	186451
静岡県	藤枝市 一部	土地区画 整理	基準点測量 基準点測量 その他 出来形確認測量	2級 3級 3級	2点 1点 0.014km ²	藤枝市 助言 E0093	不二総合コンサルタント 株式会社	R3.6.4 R4.2.28	187266
静岡県	焼津市 一部	砂防計画	基準点測量	3級	3点	静岡県焼津市 助言 E0101	株式会社建設コンサル タントセンター	R3.6.4 R3.10.1	187353
静岡県	伊豆市 一部	都市計画	基準点測量 基準点測量	2級 3級	1点 2点	静岡県伊豆市 助言 E0081	RBコンサルタント株式会 社	R3.6.8 R3.12.20	187156
静岡県	三島市 一部	総合計画	基準点測量	2級	5点	静岡県東部農林事務所 助言 E0102	静岡コンサルタント株式 会社	R3.7.6 R4.2.28	187413
静岡県	藤枝市 一部	土地改良	基準点測量	3級	3点	静岡県志太橋原農林事務所 助言 E0103	静岡県土地改良事業団 体連合会	R3.7.6 R4.3.11	187419
静岡県	浜松市 一部	その他	基準点測量	2級	3点	静岡県西部農林事務所 助言 E0180	静岡コンサルタント株式 会社	R3.7.16 R4.1.31	188632
静岡県	静岡市 一部	砂防計画	航空レーザ測量	1000	2km ²	静岡県静岡土木事務所 助言 E0126	国際航業株式会社	R3.7.19 R3.10.29	187748
静岡県 山梨県	富士吉田市 一部 鳴沢村 一部	砂防計画	航空レーザ測量 航空レーザ測量	1000 1000	71.6km ² 113.3km ²	中部地方整備局富士砂防事務所 助言 E0161	株式会社バスコ 静岡支 店	R3.8.5 R3.12.28	188259
静岡県	沼津市 一部	道路計画	基準点測量	2級	18点	静岡県東部農林事務所 助言 E0158	株式会社松和技研	R3.8.10 R3.12.17	188248
静岡県	裾野市 一部	土地区画 整理	基準点測量 基準点測量	2級 3級	1点 2点	裾野市 助言 E0175	株式会社フジヤマ	R3.8.16 R3.10.30	188483
静岡県	藤枝市 一部	道路管理	基準点測量 水準測量	1級 3級	1点 1点	静岡県島田土木事務所 助言 E0185	大鐘測量設計株式会社	R3.8.23 R3.10.29	188669
静岡県	沼津市 一部	基準点管理	復旧測量(基準点) 復旧測量(基準点) 基準点測量	再設街区三角点 再設街区多角点 4級	1点 1点 4点	中部地方整備局沼津河川国道事務所 助言 E0171	株式会社 テクノスジャ パン	R3.8.30 R3.12.24	188459
静岡県	森町 一部 袋井市 一部 磐田市 一部	河川管理	航空レーザ測深	500	1.5km ²	静岡県袋井土木事務所 助言 E0295	中日本航空株式会社	R3.9.24 R3.12.17	190283
静岡県	磐田市 一部	その他	基準点測量	4級	207点	静岡県方法務局 助言 E0259	公益社団法人静岡県公 共福祉登記士地家屋調 査士協会	R3.9.29 R4.1.31	189886
静岡県	焼津市 一部 藤枝市 一部	地盤変動 調査	水準測量	1級	30.8km	静岡県 助言 E0251	株式会社フジヤマ	R3.10.6 R4.3.16	189787
静岡県	下田市 一部	その他	復旧測量(基準点) 水準測量	改測2級 2級	5点 7.3km	中部地方整備局清水港湾事務所 助言 E0261	玉野総合コンサルタント 株式会社	R3.10.11 R4.2.10	189909
静岡県	島田市 一部	都市計画	数値図化	2500	0.48km ²	島田市 助言 E0272	株式会社フジヤマ	R3.10.13 R4.3.2	190031
静岡県	藤枝市 一部	土地改良	基準点測量	3級	3点	静岡県志太橋原農林事務所 助言 E0285	静岡県土地改良事業団 体連合会	R3.10.21 R4.3.11	190188

静岡県	御前崎市 一部	基準点管理	復旧測量(基準点)	再設1級	1点	御前崎市 助言 E0309	公益社団法人静岡県公 共囂託登記土地家屋調 査士協会	R3.10.26 R4.2.28	190424
静岡県	清水町 一部	道路計画	基準点測量	3級	3点	静岡県沼津土木事務所 助言 E0307	静岡コンサルタント株式 会社	R3.11.2 R4.3.15	190384
静岡県	牧之原市 一部	海岸保全	基準点測量	3級	9点	静岡県 助言 E0316	株式会社建設コンサル タントセンター	R3.11.5 R4.2.28	190524
静岡県	藤枝市 一部	土地改良	基準点測量	3級	3点	静岡県志太橋原農林事務所 助言 E0332	静岡県土地改良事業団 体連合会	R3.11.11 R4.3.11	190725
静岡県	掛川市 一部	総合計画	基準点測量	3級	1点	掛川市 助言 E0355	不二総合コンサルタント 株式会社	R3.11.24 R4.1.20	191085
静岡県	静岡市 一部	その他	基準点測量	4級	9点	静岡県静岡市 助言 E0370	株式会社森測量設計事 務所	R3.12.3 R4.3.31	191343
静岡県	藤枝市 一部	土地改良	基準点測量	3級	2点	静岡県志太橋原農林事務所 助言 E0395	静岡県土地改良事業団 体連合会	R3.12.23 R4.3.11	192927
愛知県	名古屋市 一部	土地区画 整理	基準点測量	3級	30点	(報告書)名古屋市下志段味特 定土地区画整理組合 助言 E0140	株式会社大増コンサル タツ	H19.5.7 H20.3.20	188052
愛知県	名古屋市 一部	都市計画	基準点測量	2級	1点	愛知県名古屋市 助言 E0293	株式会社MSS	H20.1.25 H20.2.25	89565
愛知県	名古屋市 一部	都市計画	基準点測量	2級	1点	愛知県名古屋市 助言 E0385	新晃コンサルタント株式 会社	H21.3.5 H21.3.31	93188
愛知県	名古屋市 一部	都市計画	基準点測量	2級	2点	愛知県名古屋市 助言 E0185	株式会社サンキ ニチエコンサルタント株式 会社	H21.10.16 H21.12.30	95382
愛知県	名古屋市 一部	総合計画	基準点測量	2級	1点	愛知県名古屋市 助言 E0283	株式会社中部測量登記 サービス	H27.1.5 H27.2.27	138867
愛知県	岡崎市 一部	砂防計画	数値図化	2500	6.64km ²	愛知県西三河建設事務所 助言 E0260	中国航空株式会社	H29.10.16 H31.3.20	156109
愛知県	東栄町 一部	道路計画	基準点測量	2級	2点	愛知県新城設楽建設事務所 助言 E0430	中央コンサルタツ株式 会社	H31.3.20 R1.5.31	171674
愛知県	豊橋市 一部 田原市 全域	砂防計画	航空レーザ測量	500	614.2km ²	愛知県東三河建設事務所 助言 E0162	国際航業株式会社	R1.8.9 R1.12.20	174408
愛知県	西尾市 一部	その他	基準点測量 基準点測量	2級 3級	2点 3点	愛知県西三河建設事務所 助言 E0338	株式会社エイト日本技術 開発	R1.11.27 R2.1.31	177137
愛知県	大治町 一部 北名古屋市 一部 日進市 一部 名古屋市 一部	道路計画	航空レーザ測深	500	9.85km ²	愛知県尾張建設事務所 助言 E0004	アジア航測株式会社	R2.3.31 R2.6.30	179008
愛知県	豊田市 一部	都市計画	用地測量		0.292km ²	愛知県豊田市 助言 E0209	株式会社中部テック	R2.4.24 R3.2.19	182123
愛知県	名古屋市 全域	都市計画	数値撮影(デジタル) 写真地図作成(デジタルオルソ) 修正測量	地上画素寸法 20cm 2500 2500	326.4km ² 326.4km ² 158km ²	愛知県名古屋市 助言 E0017	株式会社バスコ	R2.4.27 R3.3.15	179236
愛知県	豊橋市 一部	その他	基準点測量 水準測量 数値図化	2級 3級 500	4点 14.7km 4点 0.17km ²	独立行政法人水資源機構豊川 用水総合事業部 助言 E0006	NTCコンサルタツ株式 会社	R2.5.1 R2.8.31	179080
愛知県	半田市 全域	都市計画	数値撮影(デジタル) 写真地図作成(デジタルオルソ) 修正測量	地上画素寸法12cm 2500 2500	47.42km ² 47.42km ² 47.42km ²	愛知県半田市 助言 E0022	玉野総合コンサルタント 株式会社	R2.5.1 R4.3.31	179393
愛知県	長久手市 全域	都市計画	数値撮影(デジタル) 修正測量 写真地図作成(デジタルオルソ)	地上画素寸法20cm 2500 2500	21.55km ² 21.55km ² 21.55km ²	愛知県長久手市 助言 E0034	株式会社中測技研	R2.5.11 R3.3.26	179539
愛知県	西尾市 全域	都市計画	数値図化 修正測量	2500 2500	161.22km ² 161.22km ²	愛知県西尾市 助言 E0033	玉野総合コンサルタント 株式会社	R2.5.15 R3.3.12	179537
愛知県	弥富市 全域	固定資産	数値撮影(デジタル) 写真地図作成(デジタルオルソ)	地上画素寸法12cm 1000	49km ² 49km ²	愛知県弥富市 助言 E0042	株式会社中測技研	R2.5.19 R3.3.26	179604
愛知県	高浜市 全域	都市計画	修正測量	2500	13.11km ²	愛知県高浜市 助言 E0038	株式会社バスコ	R2.5.25 R3.3.22	179571
愛知県	名古屋市 一部	都市計画	基準点測量	4級	350点	愛知県名古屋市 助言 E0087	東亜測量設計株式会社 株式会社サンキ	R2.5.26 R3.3.15	180390
愛知県	幸田町 一部	土地区画 整理	基準点測量 基準点測量 基準点測量 水準測量 水準測量 現地測量(数値地形図作成)	2級 3級 4級 3級 4級 500	1点 5点 115点 4km 5.5km 0.025km ²	愛知県幸田町 助言 E0050	株式会社オオバ	R2.6.1 R3.3.31	179686
愛知県	名古屋市 一部	道路計画	基準点測量 水準測量	4級 4級	2点 2.2km	名古屋市 助言 E0110	東洋技研コンサルタント 株式会社	R2.6.1 R2.8.25	180630
愛知県	碧南市 一部	土地区画 整理	基準点測量 基準点測量	3級 4級	3点 56点	碧南伊勢土地区画整理組合 助言 E0057	玉野総合コンサルタント 株式会社	R2.6.8 R3.3.26	179784
愛知県	安城市 一部	その他	基準点測量 基準点測量	2級 3級	1点 1点	愛知県西三河農林水産事務所 助言 E0331	若鈴コンサルタツ株式 会社	R2.6.11 R3.3.19	183958
愛知県	長久手市 一部	道路計画	数値図化	500	0.031km ²	愛知県尾張建設事務所 助言 E0084	中日本建設コンサル タント株式会社	R2.6.15 R2.7.30	180325
愛知県	名古屋市 一部	土地区画 整理	現地測量(数値地形図作成)	500	0.042km ²	名古屋市 助言 E0065	株式会社オオバ 名古屋 支店	R2.6.16 R3.6.30	179859
愛知県	碧南市 全域	都市計画	数値図化 数値図化	1000 2500	1.87km ² 33.99km ²	愛知県碧南市 助言 E0077	株式会社バスコ 名古屋 支店	R2.6.22 R3.3.19	180132
愛知県	知立市 全域	都市計画	数値図化 数値図化	1000 2500	8.55km ² 6.08km ²	愛知県知立市 助言 E0093	株式会社バスコ 名古屋 支店	R2.6.26 R3.3.24	180429
愛知県	北名古屋市 全域	都市計画	数値撮影(デジタル) 数値図化(同時調整含む)	地上画素寸法16cm 2500	18.37km ² 18.37km ²	愛知県北名古屋市 助言 E0081	玉野総合コンサルタント 株式会社	R2.6.29 R3.3.28	180269
愛知県	一宮市 一部	基準点管理	復旧測量(基準点)	移設3級	1点	愛知県一宮市 助言 E0114	ニチエコンサルタント株式 会社	R2.6.30 R2.12.28	180739
愛知県	豊田市 一部	土地区画 整理	基準点測量 基準点測量 基準点測量	2級 3級 4級	2点 6点 163点	豊田四郷駅周辺土地区画整理 組合 助言 E0111	玉野総合コンサルタント 株式会社	R2.7.1 R2.9.20	180666
愛知県	岡崎市 一部	都市計画	基準点測量 基準点測量 基準点測量 用地測量	2級 3級 4級	2点 14点 275点 6km ²	岡崎市 助言 E0187	株式会社中部テック	R2.7.3 R3.3.26	181811
愛知県	春日井市 全域	都市計画	数値撮影(デジタル) 同時調整 数値図化 写真地図作成(デジタルオルソ) 数値図化	地上画素寸法12cm 1000 1000 1000 2500	92.78km ² 92.78km ² 83.17km ² 92.78km ² 83.17km ²	愛知県春日井市 助言 E0099	株式会社バスコ 名古屋 支店	R2.7.8 R3.3.26	180531
愛知県	犬山市 全域	都市計画	数値図化 数値図化	1000 2500	70.93km ² 70.93km ²	愛知県犬山市 助言 E0116	国際航業株式会社	R2.7.10 R3.3.19	180749
愛知県	名古屋市 一部	道路計画	水準測量 用地測量	3級	1.9km 3点 0.000386km ²	愛知県名古屋市 助言 E0150	富士エンジニアリング株 式会社	R2.7.10 R3.2.26	181281
愛知県	名古屋市 一部	土地区画 整理	基準点測量	4級	65点	愛知県名古屋市 助言 E0109	株式会社新日	R2.7.13 R3.3.12	180629
愛知県	刈谷市 一部	基準点管理	基準点測量	3級	1点	中部地方整備局名古屋国道事 務所 助言 E0106	コムワークスエンジニアリ ング株式会社	R2.7.15 R2.8.31	180602
愛知県	豊田市 一部	砂防計画	基準点測量 水準測量	2級 3級	1点 2点	愛知県豊田加茂建設事務所 助言 E0115	中央コンサルタツ株式 会社	R2.7.15 R2.8.14	180743
愛知県	豊田市 全域	都市計画	数値図化 数値図化	1000 2500	127.34km ² 165.57km ²	愛知県豊田市 助言 E0100	株式会社バスコ 名古屋 支店	R2.7.20 R3.3.26	180535
愛知県	幸田町 一部	道路計画	基準点測量 基準点測量	2級 4級	1点 13点	愛知県幸田町 助言 E0132	株式会社中部テック	R2.7.20 R3.2.26	180992

愛知県	瀬戸市 全域	都市計画	数値図化	2500	111.4km ²	愛知県瀬戸市 助言 E0163	中日本航空株式会社	R2.7.21 R3.3.19	181426	
愛知県	豊山町 全域	都市計画	数値撮影(デジタル) 修正測量	地上画素寸法 16cm 2500	6.18km ² 6.18km ²	愛知県豊山町 助言 E0131	玉野総合コンサルタント 株式会社	R2.7.22 R3.3.18	180979	
愛知県	長久手市 一部	その他	基準点測量 基準点測量 水準測量 基準点測量	2級 3級 3級 4級	2点 1点 5km 3点 18点	愛知県尾張建設事務所 助言 E0361	東洋技研コンサルタント 株式会社	R2.7.29 R3.3.19	184425	
愛知県	南知多町 一部	都市計画	修正測量	2500	38.37km ²	愛知県南知多町 助言 E0180	株式会社中測技研	R2.7.31 R3.3.19	181684	
愛知県	一宮市 一部	基準点管理	復旧測量(基準点)	移設3級	2点	愛知県一宮市 助言 E0197	ニチコンコンサルタント株式 会社	R2.8.7 R3.3.12	181907	
愛知県	一宮市 一部	基準点管理	復旧測量(基準点) 復旧測量(基準点)	移設2級 移設3級	2点 5点	愛知県一宮市 助言 E0198	ニチコンコンサルタント株式 会社	R2.8.7 R3.3.12	181922	
愛知県	豊田市 一部	ダム計画	基準点測量 水準測量	2級 3級	1点 1点	愛知県豊田加茂建設事務所 助言 E0158	株式会社東京建設コン サルタント	R2.8.10 R2.9.18	181356	
愛知県	江南市 一部	道路管理	修正測量	1000	0.79km ² 22.65km	江南市 助言 E0204	アジア航測株式会社	R2.8.11 R3.3.15	181964	
愛知県	知多市 一部	道路台帳	修正測量	1000	0.035km ²	知多市 助言 E0260	アジア航測株式会社	R2.8.21 R3.3.28	182984	
愛知県	南知多町 一部	地すべり対 策	基準点測量 基準点測量	2級 3級	1点 1点	愛知県知多建設事務所 助言 E0171	藤コンサル株式会社	R2.8.24 R3.2.26	181535	
愛知県	扶桑町 一部 稲沢市 一部 大山市 一部 下呂市 一部 笠松町 一部 羽島市 一部 美濃加茂市 一部	愛西市 一部 江南市 一部 一宮市 一部 可児市 一部 海津市 一部 各務原市 一部	河川管理	基準点測量 基準点測量 水準測量 水準測量(GNSS)	1級 2級 2級 3級	60点 6点 21km 7点 1点	中部地方整備局木曾川上流河 川事務所 助言 E0205	株式会社創信	R2.8.31 R3.2.26	181984
愛知県	あま市 一部	道路台帳	修正測量	1000	0.14km ²	愛知県あま市 助言 E0221	アジア航測株式会社	R2.9.1 R3.3.25	182390	
愛知県	阿久比町 一部	道路台帳	修正測量	500	0.056km ²	愛知県阿久比町 助言 E0191	株式会社バスコ	R2.9.7 R3.3.24	181838	
愛知県 三重県	豊田市 一部 桑名市 一部	豊橋市 一部	道路台帳	数値図化	500	1.9km ²	中部地方整備局名古屋国道事 務所 助言 E0216	株式会社バスコ 名古屋 支店	R2.9.10 R3.2.26	182164
愛知県	稲沢市 全域	固定資産	数値撮影(デジタル) 写真地図作成(デジタルオル ン)	地上画素寸法12cm 1000	79.3km ² 79.3km ²	愛知県稲沢市 助言 E0264	アジア航測株式会社	R2.9.14 R3.3.19	183044	
愛知県	江南市 全域	総合計画	数値撮影(デジタル) 写真地図作成(デジタルオル ン) 同時調整	地上画素寸法12cm 1000 1000	30.2km ² 32.35km ² 30.2km ² 30.2km ²	愛知県江南市 助言 E0261	アジア航測株式会社	R2.9.17 R3.3.26	182997	
愛知県	西尾市 全域	固定資産	数値撮影(デジタル) 写真地図作成(デジタルオル ン)	地上画素寸法9.6cm 1000	161.2km ² 161.2km ²	西尾市 助言 E0269	国際航業株式会社	R2.9.24 R3.3.30	183079	
愛知県	大府市 一部	道路台帳	修正測量	1000	0.13km ²	大府市 助言 E0282	アジア航測株式会社	R2.9.25 R3.3.23	183191	
愛知県	愛西市 一部	ほ場整備	基準点測量 基準点測量	3級 4級	3点 28点	愛知県愛西市 助言 E0251	玉野総合コンサルタント 株式会社	R2.9.28 R3.3.19	182884	
愛知県	一宮市 全域	総合計画	数値撮影(デジタル) 同時調整 写真地図作成(デジタルオル ン)	地上画素寸法12cm 1000 1000	113.82km ² 113.82km ² 113.82km ²	愛知県一宮市 助言 E0294	アジア航測株式会社	R2.9.29 R3.3.31	183381	
愛知県	一宮市 一部	道路台帳	修正測量	1000	22.82km ²	愛知県一宮市 助言 E0267	国際航業株式会社	R2.9.30 R3.3.19	183065	
愛知県	武豊町 一部 南知多町 一部 飛鳥村 一部 大治町 一部 豊山町 一部 弥富市 一部 北名古屋 一部 清須市 一部 豊明市 一部 大府市 一部 小牧市 一部 常滑市 一部 半田市 一部	美浜町 一部 東浦町 一部 蟹江町 一部 扶桑町 一部 あま市 一部	地盤変動 調査	水準測量	1級	353km	愛知県 助言 E0128	株式会社中部テック	R2.10.1 R3.3.19	180933
愛知県 岐阜県 三重県	愛西市 一部 羽島市 一部 桑名市 一部	養老町 一部 海津市 一部 木曾岬町 一部	地盤変動 調査	水準測量	1級	185km	中部地方整備局木曾川下流河 川事務所 助言 E0274	三重測量設計株式会社	R2.10.1 R3.3.31	183137
愛知県	刈谷市 一部	道路台帳	修正測量	500	0.65km ²	愛知県刈谷市 助言 E0308	アジア航測株式会社	R2.10.1 R3.3.25	183608	
愛知県	小牧市 一部	道路台帳	修正測量	500	0.16km ²	小牧市 助言 E0309	アジア航測株式会社	R2.10.2 R3.3.15	183613	
愛知県	愛西市 全域	固定資産	数値撮影(デジタル) 写真地図作成(デジタルオル ン)	地上画素寸法12cm 1000	66.7km ² 66.7km ²	愛知県愛西市 助言 E0299	株式会社中測技研	R2.10.3 R3.3.19	183430	
愛知県	豊橋市 一部	道路台帳	修正測量	1000	19.8km	愛知県豊橋市 助言 E0303	国際航業株式会社	R2.10.8 R3.3.31	183546	
愛知県	豊田市 一部	道路計画	基準点測量	2級	3点	愛知県豊田加茂建設事務所 助言 E0255	中部復建株式会社	R2.10.15 R3.1.29	182965	
愛知県	新城市 一部	道路計画	基準点測量 基準点測量	2級 3級	2点 1点	愛知県新設建設事務所 助言 E0329	協和設計株式会社	R2.10.16 R3.1.31	183922	
愛知県	美浜町 一部	道路台帳	修正測量	1000	2.04km	愛知県美浜町 助言 E0263	株式会社バスコ	R2.10.19 R3.3.16	183039	
愛知県 岐阜県 三重県 静岡県 長野県	名古屋 一部 岡崎市 一部 瀬戸市 一部 豊川市 一部 豊田市 一部 西尾市 一部 大山市 一部 豊明市 一部 弥富市 一部 あま市 一部 大口町 一部 蟹江町 一部 岐阜市 一部 高山市 一部 関市 一部 美濃市 一部 恵那市 一部 美濃加茂市 一部 土岐市 一部 可児市 一部 飛騨市 一部 下呂市 一部 岐南町 一部 養老町 一部 関ヶ原町 一部 坂祝町 一部 七宗町 一部 御嵩町 一部 松阪市 一部 四日市市 一部 亀山市 一部	豊橋市 一部 一宮市 一部 春日井市 一部 刈谷市 一部 安城市 一部 蒲郡市 一部 知立市 一部 日進市 一部 みよし市 一部 東郷町 一部 扶桑町 一部 幸田町 一部 大垣市 一部 多治見市 一部 中津川市 一部 瑞浪市 一部 各務原市 一部 瑞穂市 一部 郡上市 一部 海津市 一部 笠松町 一部 垂井町 一部 安八町 一部 川辺町 一部 白川町 一部 伊勢市 一部 津市 一部 尾鷲市 一部 桑名市 一部	道路管理	MMS計測	計測のみ	1207.8km	中部地方整備局 助言 E0284	株式会社バスコ	R2.10.19 R3.3.26	183212

愛知県	豊田市 一部	その他	基準点測量 基準点測量	2級 3級	1点 1点	農林水産省東海農政局矢作川 総合第二期農地防災事業所 助言 E0254	若錦コンサルタンツ株式 会社	R2.10.20 R3.3.12	182960
愛知県	小牧市 全域	総合計画	数値撮影(デジタル) 写真地図作成(デジタルオルソ)	地上面素寸法10cm 地図情報レベル1000	62.81km ² 62.81km ²	小牧市 助言 E0296	朝日航洋株式会社	R2.11.1 R3.3.21	183417
愛知県	名古屋市 一部	地盤変動 調査	水準測量	3級	23.5km	名古屋港管理組合 助言 E0352	株式会社MSS	R2.11.1 R3.3.15	184255
愛知県	豊田市 一部	基準点管理	基準点測量 基準点測量	3級 4級	2点 5点	中部地方整備局名古屋国道事 務所 助言 E0310	株式会社朝日設計事務 所	R2.11.2 R3.3.25	183632
愛知県	東郷町 一部 一宮市 一部 清須市 一部 名古屋 一部	道路台帳	MMS計測 数値図化	500 500	6.65km 1.17km ²	中部地方整備局名古屋国道事 務所 助言 E0312	株式会社日建技術コン サルタント	R2.11.2 R3.1.29	183695
愛知県	豊田市 一部	道路計画	基準点測量	2級	2点	愛知県豊田加茂建設事務所 助言 E0302	株式会社浪速技研コン サルタント	R2.11.6 R2.12.8	183471
愛知県	知立市 一部	道路台帳	修正測量	1000	0.29km ²	愛知県知立市 助言 E0300	株式会社バスコ	R2.11.9 R3.3.19	183447
愛知県 三重県 静岡県 岐阜県	新城市 一部 多気町 一部 伊賀市 一部 大紀町 一部 度会町 一部 伊勢市 一部 津市 一部 名張市 一部 松阪市 一部 裾野市 一部 菊川市 一部 静岡市 一部 御殿場市 一部 伊豆の国市 一部 長泉町 一部 瑞浪市 一部	河川管理	航空レーザ測深 航空レーザ測量	1000 1000	39.4km ² 49.7km ²	中部地方整備局河川部水災害 予報センター 助言 E0318	バスコ・中日本航空設計 共同体	R2.11.9 R3.3.31	183765
愛知県	幸田町 一部	砂防計画	基準点測量	3級	2点	愛知県西三河建設事務所 助言 E0326	NTCコンサルタンツ株式 会社	R2.11.9 R2.12.25	183864
愛知県	新城市 一部	道路台帳	修正測量	1000	0.16km ²	愛知県新城市 助言 E0364	アジア航測株式会社	R2.11.12 R3.3.21	184450
愛知県	みよし市 一部 日進市 一部	土地区画 整理	基準点測量 水準測量 航空レーザ測量	3級 3級 500	5点 10km 0.39km ²	愛知県企業庁 助言 E0335	株式会社かんこう	R2.11.17 R2.12.25	184054
愛知県	岡崎市 全域	固定資産	数値撮影(デジタル) 同時調整	地上面素寸法16cm 1000	387.2km ² 387.2km ²	愛知県岡崎市 助言 E0342	株式会社バスコ	R2.11.19 R3.3.31	184127
愛知県	名古屋市 一部	道路計画	用地測量 水準測量	3級	0.0136km ² 0.7km	名古屋市 助言 E0386	富士エンジニアリング株 式会社	R2.11.19 R3.3.30	184798
愛知県	豊橋市 一部 田原市 一部	海岸保全	数値撮影(デジタル) 写真地図作成(デジタルオルソ)	地上面素寸法12cm 1000	46km 46km	愛知県東三河建設事務所 助言 E0358	国際航業株式会社	R2.11.20 R3.3.19	184368
愛知県	尾張旭市 全域	固定資産	数値撮影(デジタル) 同時調整 写真地図作成(デジタルオルソ)	地上面素寸法10cm 1000 1000	21.03km ² 21.03km ² 21.03km ²	愛知県尾張旭市 助言 E0343	株式会社バスコ	R2.11.24 R3.3.31	184132
愛知県 岐阜県	稲沢市 一部 羽島市 一部	河川管理	基準点測量	3級	64点	中部地方整備局木曾川上流河 川事務所 助言 E0376	株式会社創信	R2.11.26 R3.2.26	184740
愛知県	豊川市 一部	道路台帳	修正測量	1000	27.64km	愛知県豊川市 助言 E0380	アジア航測株式会社	R2.11.26 R3.3.26	184759
愛知県	みよし市 一部	道路台帳	修正測量	500	0.09km ²	愛知県みよし市 助言 E0398	アジア航測株式会社	R2.11.27 R3.3.26	185002
愛知県	刈谷市 全域	固定資産	数値撮影(デジタル) 同時調整 写真地図作成(デジタルオルソ)	地上面素寸法9cm 1000 1000	50.39km ² 50.39km ² 50.39km ²	愛知県刈谷市 助言 E0240	朝日航洋株式会社	R2.12.1 R3.3.22	182752
愛知県	あま市 全域	固定資産	数値撮影(デジタル) 同時調整 写真地図作成(デジタルオルソ)	地上面素寸法10cm 1000 1000	27.49km ² 27.49km ² 27.49km ²	愛知県あま市 助言 E0243	玉野総合コンサルタント 株式会社	R2.12.1 R3.3.2	182766
愛知県	碧南市 一部	その他	基準点測量	4級	233点	法務省名古屋法務局 助言 E0325	株式会社森事務所	R2.12.1 R3.2.28	183839
愛知県	豊橋市 全域	固定資産	数値撮影(デジタル) 同時調整	地上面素寸法16cm 1000	261.88km ² 261.88km ²	愛知県豊橋市 助言 E0328	朝日航洋株式会社	R2.12.1 R3.3.31	183878
愛知県	碧南市 全域	固定資産	数値撮影(デジタル) 同時調整	地上面素寸法12cm 1000	35.86km ² 35.86km ²	愛知県碧南市 助言 E0349	株式会社バスコ	R2.12.1 R3.3.18	184244
愛知県	碧南市 一部	道路台帳	修正測量	1000	0.039km ²	愛知県碧南市 助言 E0414	アジア航測株式会社	R2.12.14 R3.3.26	185184
愛知県	名古屋市 一部	その他	基準点測量	4級	7点	中部地方整備局名古屋国道事 務所 助言 E0375	中部復建株式会社	R2.12.21 R3.3.31	184737
愛知県	碧南市 一部 安城市 一部	河川計画	航空レーザ測量	500	1.6km ²	愛知県知立建設事務所 助言 E0384	朝日航洋株式会社	R2.12.21 R3.5.31	184786
愛知県	西尾市 一部	道路台帳	修正測量	1000	0.56km ²	愛知県西尾市 助言 E0371	株式会社バスコ	R2.12.22 R3.3.12	184602
愛知県	常滑市 一部	道路台帳	修正測量	1000	0.06km ²	常滑市 助言 E0370	株式会社バスコ	R2.12.23 R3.2.26	184600
愛知県	安城市 全域	総合計画	数値撮影(デジタル) 写真地図作成(デジタルオルソ)	地上面素寸法10cm 1000	86.05km ² 86.05km ²	愛知県安城市 助言 E0393	アジア航測株式会社	R2.12.26 R3.3.19	184894
愛知県	瀬戸市 全域	固定資産	数値撮影(デジタル)	地上面素寸法18cm	111.4km ²	瀬戸市 助言 E0399	中日本航空株式会社	R3.1.4 R3.3.4	185003
愛知県	豊橋市 一部	基準点管理	復旧測量(基準点)	移設3級	2点	豊橋市 助言 E0377	株式会社あづま	R3.1.4 R3.3.22	184747
愛知県	名古屋市 一部	道路計画	基準点測量	4級	39点	中部地方整備局名古屋国道事 務所 助言 E0405	新晃コンサルタント株式 会社	R3.1.7 R3.3.25	185047
愛知県	東浦町 一部	道路台帳	修正測量	1000	0.052km ²	東浦町 助言 E0385	アジア航測株式会社	R3.1.10 R3.3.10	184792
愛知県	安城市 一部	道路台帳	修正測量	1000	0.12km ²	安城市 助言 E0449	アジア航測株式会社	R3.1.23 R3.3.26	185669
愛知県	豊田市 一部	道路計画	基準点測量 基準点測量 水準測量(GNSS) 路線測量 現地測量(数値地形図作成)	2級 3級 3級 500	4点 3点 1点 0.92km 0.115km ²	愛知県豊田加茂建設事務所 助言 E0425	信栄測量設計株式会社	R3.1.28 R3.3.24	185348
愛知県	名古屋市 一部	基準点管理	基準点測量	3級	1点	名古屋市 助言 E0413	柴山コンサルタント株式 会社	R3.2.1 R3.3.31	185183
愛知県	春日井市 一部	基準点管理	復旧測量(基準点)	移転3級	2点	春日井市 助言 E0430	株式会社石田技術コン サルタント	R3.2.3 R3.3.26	185433
愛知県	東海市 一部	道路台帳	修正測量	500	0.075km ²	東海市 助言 E0434	アジア航測株式会社	R3.2.3 R3.3.31	185493
愛知県	東栄町 一部	道路計画	基準点測量	2級	1点	愛知県新城設案建設事務所 助言 E0423	株式会社 片平新日本 技研	R3.2.8 R3.8.24	185336
愛知県	岡崎市 一部	砂防計画	基準点測量 基準点測量	2級 4級	2点 10点	愛知県西三河建設事務所 助言 E0429	玉野総合コンサルタント 株式会社	R3.2.8 R3.8.31	185431
愛知県	豊田市 一部	土地区画 整理	基準点測量 基準点測量	2級 3級	1点 13点	豊田市 助言 E0439	早川都市計画株式会社	R3.2.15 R3.5.14	185570
愛知県	岡崎市 一部	基準点管理	復旧測量(基準点)	再設3級	1点	岡崎市 助言 E0441	有限会社GS設計	R3.2.15 R3.3.19	185575
愛知県	阿久比町 一部 常滑市 一部	砂防計画	数値図化	2500	0.03km ²	愛知県知多建設事務所 助言 E0448	株式会社バスコ	R3.2.15 R3.3.19	185629
愛知県	大口町 一部 小牧市 一部	道路台帳	復旧測量(基準点) 基準点測量	再設4級 4級	6点 2点	中部地方整備局愛知国道事務 所 助言 E0446	藤コンサル株式会社	R3.2.22 R3.3.25	185626
愛知県	岡崎市 一部	基準点管理	復旧測量(基準点)	再設3級	1点	岡崎市 助言 E0457	株式会社CSS技術開発	R3.3.1 R3.3.31	185689
愛知県	名古屋市 一部	基準点管理	基準点測量 水準測量	1級 1級	1点 1点	愛知県名古屋市 助言 E0458	株式会社MSS	R3.3.1 R3.3.31	185707
愛知県	岩倉市 一部	道路台帳	修正測量	1000	0.41km ²	愛知県岩倉市 助言 E0464	アジア航測株式会社	R3.3.1 R3.3.31	185829

愛知県	田原市 一部	土地区画整理	基準点測量	4級	25点	田原赤羽根土地区画整理組合 助言 E0455	玉野総合コンサルタント株式会社	R3.3.10 R3.7.30	185682
愛知県	豊橋市 一部	都市計画	復旧測量(基準点)	移転3級	1点	愛知県東三河建設事務所 助言 E0460	栄土地測量設計株式会社	R3.3.15 R3.5.31	185790
愛知県	新城市 一部	ダム計画	基準点測量	2級	2点	愛知県新城設案建設事務所 助言 E0471	株式会社ユニオン	R3.3.22 R3.6.21	185904
愛知県	岡崎市 一部	基準点管理	復旧測量(基準点)	再設3級	1点	岡崎市 助言 E0005	東邦調査測量株式会社	R3.4.1 R3.4.30	185996
愛知県	岡崎市 一部	基準点管理	基準点測量	4級	2点	岡崎市 助言 E0006	東邦調査測量株式会社	R3.4.1 R3.4.30	185997
愛知県	豊根村 一部	道路計画	基準点測量 基準点測量	2級 3級	1点 1点	愛知県新城設案建設事務所 助言 E0465	八千代エンジニアリング株式会社	R3.4.1 R3.6.5	185832
愛知県	西尾市 一部	土地区画整理	基準点測量	4級	24点	西尾寺津飛越塚土地区画整理組合 助言 E0021	愛知県経済農業協同組合連合会	R3.4.6 R3.9.30	186220
愛知県	岡崎市 一部	道路計画	用地測量		9.9km ²	愛知県岡崎市 助言 E0168	アマノコンサルタント株式会社	R3.4.6 R4.3.31	188432
愛知県	岡崎市 一部	道路計画	用地測量		56.9km ²	愛知県岡崎市 助言 E0169	葵コンサルタント株式会社	R3.4.6 R4.3.31	188433
愛知県	飛鳥村 一部	道路台帳	基準点測量 水準測量	3級 3級	1点 1点	中部地方整備局名古屋国道事務所 助言 E0011	キホク株式会社	R3.4.12 R3.5.14	186066
愛知県	豊山町 一部	砂防計画	基準点測量 基準点測量	2級 3級	1点 4点	愛知県 助言 E0013	中部復建株式会社	R3.4.22 R3.9.14	186111
愛知県	名古屋市 一部	基準点管理	基準点測量	2級	1点	名古屋市 助言 E0015	コムワークスエンジニアリング株式会社	R3.4.28 R3.5.31	186169
愛知県	新城市 一部	砂防計画	基準点測量	2級	2点	愛知県新城設案建設事務所 助言 E0017	アローコンサルタント株式会社	R3.4.28 R3.10.15	186194
愛知県	幸田町 一部	河川計画	基準点測量	2級	3点	愛知県西三河建設事務所 助言 E0027	セントラルコンサルタント株式会社	R3.5.6 R3.11.24	186254
愛知県	新城市 一部	砂防計画	基準点測量	1級	2点	愛知県新城設案建設事務所 助言 E0031	株式会社修成建設コンサルタント	R3.5.13 R3.10.15	186328
愛知県	名古屋市 一部	道路管理	基準点測量	4級	2点	名古屋市 助言 E0025	株式会社神田設計	R3.5.14 R3.6.26	186236
愛知県	常滑市 全域	固定資産	数値撮影(デジタル) 写真地図作成(デジタルオン)	地上画素寸法12cm 1000	55.9km ² 55.9km ²	愛知県常滑市 助言 E0033	株式会社中測技研	R3.5.21 R3.9.30	186441
愛知県	知多市 全域	固定資産	数値撮影(デジタル) 写真地図作成(デジタルオン)	地上画素寸法12cm 1000	48.47km ² 48.47km ²	愛知県知多市 助言 E0034	株式会社中測技研	R3.5.21 R3.9.30	186443
愛知県	豊根村 一部	河川計画	基準点測量	3級	1点	愛知県新城設案建設事務所 助言 E0053	株式会社榎川土木コンサルタント	R3.5.24 R3.10.17	186661
愛知県	名古屋市 一部	都市計画	修正測量	2500	168.4km ²	愛知県名古屋市 助言 E0080	株式会社バスコ	R3.5.25 R3.12.15	187150
愛知県	岡崎市 一部	基準点管理	復旧測量(基準点)	再設3級	1点	岡崎市 助言 E0043	大場測量設計事務所	R3.6.1 R3.8.31	186538
愛知県	東郷町 一部 日進市 一部 尾張旭市 一部 春日井市 一部 名古屋 一部	砂防計画	数値図化	2500	1.38km ²	愛知県尾張建設事務所 助言 E0064	株式会社バスコ	R3.6.2 R3.10.22	186793
愛知県	清須市 全域	固定資産	数値撮影(デジタル) 同時調整 写真地図作成(デジタルオン)	地上画素寸法12cm 1000 1000	17.35km ² 17.35km ² 17.35km ²	愛知県清須市 助言 E0046	朝日航洋株式会社	R3.6.7 R3.8.31	186545
愛知県	一宮市 一部 江南市 一部	河川計画	航空レーザ測深	500	4.6km ²	愛知県一宮建設事務所 助言 E0058	朝日航洋株式会社	R3.6.15 R3.9.29	186769
愛知県	愛西市 全域	都市計画	修正測量	2500	58.23km ²	愛知県愛西市 助言 E0063	株式会社中測技研	R3.6.15 R4.3.7	186791
愛知県	蟹江町 一部	河川計画	基準点測量	3級	3点	愛知県海部建設事務所 助言 E0074	ニディコンサルタント株式会社	R3.6.16 R3.8.13	186971
愛知県	刈谷市 一部	その他	基準点測量	2級	2点	愛知県知立建設事務所 助言 E0167	株式会社榎川土木コンサルタント	R3.6.18 R4.3.4	188426
愛知県	豊橋市 一部	道路計画	基準点測量 基準点測量	2級 3級	1点 1点	愛知県東三河建設事務所 助言 E0048	株式会社朝日設計事務所	R3.6.22 R3.7.31	186648
愛知県	新城市 一部	砂防計画	基準点測量	2級	2点	愛知県新城設案建設事務所 助言 E0050	株式会社菱設計事務所	R3.6.22 R3.10.7	186653
愛知県	新城市 一部	砂防計画	基準点測量	2級	2点	愛知県新城設案建設事務所 助言 E0052	株式会社興業コンサルタント	R3.6.22 R3.10.8	186659
愛知県	幸田町 一部	その他	基準点測量 基準点測量 現地測量(数値地形図作成)	2級 4級 500	3点 37点 0.08km ²	愛知県幸田町 助言 E0078	株式会社オオバ名古屋支店	R3.6.22 R4.3.31	187014
愛知県	豊橋市 一部	その他	基準点測量	4級	8点	愛知県豊橋市 助言 E0077	有限会社トータルネットワークサービズ	R3.6.28 R3.12.28	187011
愛知県	東栄町 一部	河川計画	基準点測量	3級	1点	愛知県新城設案建設事務所 助言 E0091	株式会社日建技術コンサルタント	R3.6.30 R3.10.31	187263
愛知県	春日井市 一部	河川計画	基準点測量	2級	3点	愛知県尾張建設事務所 助言 E0095	株式会社朝日設計事務所	R3.6.30 R3.10.21	187274
愛知県	大山市 一部	砂防計画	基準点測量 基準点測量 現地測量(数値地形図作成)	3級 4級 500	3点 12点 0.03km ²	愛知県一宮建設事務所 助言 E0082	株式会社オリエンタルコンサルタンツ	R3.7.6 R3.8.31	187179
愛知県	大口町 一部	道路台帳	基準点測量 基準点測量 水準測量	3級 4級 3級	11点 100点 6.8km 11点	中部地方整備局愛知国道事務所 助言 E0094	藤コンサル株式会社	R3.7.6 R3.10.29	187272
愛知県	新城市 一部	砂防計画	基準点測量 基準点測量	2級 3級	1点 1点	愛知県新城設案建設事務所 助言 E0113	株式会社建設環境研究所	R3.7.14 R3.8.31	187557
愛知県	知立市 一部	道路台帳	復旧測量(基準点) 復旧測量(水準)	再設3級 再設3級	1点 1点	中部地方整備局名古屋国道事務所岡崎国道維持出張所 助言 E0184	株式会社アルファプランニング	R3.7.20 R3.9.30	188665
愛知県	田原市 一部	河川計画	基準点測量	3級	1点	愛知県東三河建設事務所 助言 E0122	藤コンサル株式会社	R3.7.26 R3.12.21	187665
愛知県	清須市 一部	河川計画	基準点測量 水準測量	3級 2級	4点 3km 2点	愛知県尾張建設事務所 助言 E0137	中部復建株式会社	R3.7.26 R3.9.21	188024
愛知県	清須市 一部	河川計画	基準点測量 水準測量	3級 2級	2点 2.4km 2点	愛知県尾張建設事務所 助言 E0141	株式会社MSS	R3.7.30 R3.9.21	188068
愛知県	名古屋市 一部	基準点管理	復旧測量(基準点)	再設3級	1点	名古屋市 助言 E0154	株式会社名邦テクノ	R3.8.2 R3.9.30	188164
愛知県	弥富市 一部	土地区画整理	基準点測量 水準測量	3級 3級	4点 3.3km	愛知県弥富市 助言 E0152	株式会社国際開発コンサルタンツ	R3.8.5 R4.3.28	188133
愛知県	豊橋市 一部	その他	基準点測量 基準点測量	2級 3級	1点 6点	愛知県公営企業管理者 助言 E0156	株式会社菱設計事務所	R3.8.6 R4.3.15	188240
愛知県	豊橋市 一部	都市計画	基準点測量	3級	2点	愛知県豊橋市 助言 E0157	栄土地測量設計株式会社	R3.8.6 R3.9.30	188246
愛知県	豊田市 一部	河川計画	基準点測量 基準点測量	2級 3級	6点 7点	愛知県豊田加茂建設事務所 助言 E0162	ニディコンサルタント株式会社	R3.8.10 R4.2.12	188392
愛知県	新城市 一部	道路管理	基準点測量	2級	4点	愛知県新城設案建設事務所 助言 E0166	大同コンサルタンツ株式会社	R3.8.10 R3.11.25	188424
愛知県	飛鳥村 一部	河川計画	基準点測量	3級	2点	愛知県海部建設事務所 助言 E0186	大栄コンサルタンツ株式会社	R3.8.23 R3.10.11	188671
愛知県	名古屋市 一部	基準点管理	水準測量	1級(改測)	16.1km 20点	愛知県名古屋市 助言 E0218	三協調査設計株式会社	R3.8.30 R3.11.27	189209

愛知県	扶桑町 一部	基準点管理	復旧測量(基準点) 復旧測量(水準)	再設3級 再設3級	1点 0.5km 1点	愛知県扶桑町 助言 E0203	玉野総合コンサルタント 株式会社	R3.9.1 R3.11.30	188928
愛知県	豊川市 一部	都市計画	基準点測量 基準点測量 基準点測量	2級 3級 4級	1点 2点 20点	豊川市 助言 E0183	株式会社ガイア	R3.9.15 R3.11.15	188661
愛知県	春日井市 一部	基準点管理	復旧測量(基準点)	移転3級	1点	春日井市 助言 E0206	株式会社大増コンサルタン ツ	R3.9.15 R3.11.30	188953
愛知県	豊田市 一部	河川計画	基準点測量	3級	6点	愛知県豊田加茂建設事務所 助言 E0226	アローコンサルタント株 式会社	R3.9.22 R3.12.19	189320
愛知県	設楽町 一部	道路計画	基準点測量	3級	5点	中部地方整備局設楽ダム工事 事務所 助言 E0227	株式会社テイコク	R3.9.22 R3.11.30	189324
愛知県	東浦町 一部	河川計画	基準点測量	2級	1点	愛知県多建設事務所 助言 E0234	パンフィックコンサルタン ツ株式会社	R3.9.27 R3.10.22	189481
愛知県	弥富市 一部	その他	基準点測量	3級	2点	愛知県 助言 E0235	国際航業株式会社	R3.9.27 R3.10.29	189483
愛知県	豊根村 一部	道路管理	基準点測量	2級	1点	愛知県新城設楽建設事務所 助言 E0268	藤コンサル株式会社	R3.10.13 R4.1.3	190006
愛知県	東郷町 一部	道路計画	基準点測量	3級	2点	愛知県愛知郡東郷町 助言 E0277	藤コンサル株式会社	R3.10.15 R4.2.28	190081
愛知県	豊田市 一部	土地改良	基準点測量	2級	4点	愛知県豊田加茂農林水産事務 所 助言 E0258	愛知県土地改良事業団 体連合会	R3.10.22 R4.3.15	189839
愛知県	刈谷市 一部	道路台帳	復旧測量(基準点) 復旧測量(水準)	移転3級 移転3級	1点 1点	中部地方整備局名古屋国道事 務所岡崎国道維持出張所 助言 E0291	株式会社CSS技術開発	R3.10.25 R3.11.30	190277
愛知県	名古屋市 一部	基準点管理	復旧測量(基準点) 復旧測量(水準)	移転1級 移転1級	1点 1点	名古屋市 助言 E0290	三協調査設計株式会社	R3.10.29 R4.3.18	190267
愛知県	西尾市 一部	砂防計画	基準点測量	3級	2点	愛知県西三河建設事務所 助言 E0317	株式会社日本インーク 名古屋支店	R3.11.5 R4.1.9	190526
愛知県	常滑市 一部	土地区画 整理	基準点測量	4級	12点	常滑市 助言 E0338	中央コンサルタンツ株式 会社	R3.11.15 R4.3.5	190805
愛知県	豊橋市 一部	基準点管理	基準点測量	3級	2点	愛知県豊橋市 助言 E0347	東愛知コンサルタント	R3.11.20 R4.1.19	190951
愛知県	名古屋市 一部	その他	基準点測量	4級	1点	名古屋市 助言 E0350	有限会社 真コンサルタ ンツ	R3.12.1 R4.1.31	191001
愛知県	幸田町 一部	その他	基準点測量 基準点測量 現地測量(数値地形図作成)	3級 4級 500	5点 25点 0.55km ²	愛知県幸田町 助言 E0356	株式会社オオバ 名古屋 支店	R3.12.1 R4.3.31	191094
愛知県	豊田市 一部	基準点管理	復旧測量(基準点) 復旧測量(基準点)	再設街区三角点 再設街区多角点	1点 2点	愛知県豊田加茂建設事務所 助言 E0392	中央コンサルタンツ株式 会社	R4.1.4 R4.2.16	191923
愛知県	岡崎市 一部	道路管理	基準点測量	2級	1点	愛知県西三河建設事務所 助言 E0412	株式会社大地コンサルタ ント	R4.1.6 R4.3.17	193104
愛知県	春日井市 一部	基準点管理	復旧測量(基準点)	改測3級	1点	春日井市 助言 E0454	株式会社つかもと	R4.1.21 R4.3.25	193580
愛知県	名古屋市 一部	道路計画	復旧測量(基準点)	移転4級	1点	中部地方整備局愛知国道事務 所 助言 E0441	株式会社愛河調査設計	R4.1.28 R4.2.28	193410
三重県	名張市 一部	河川計画	基準点測量	3級	1点	三重県名張市 助言 E0354	株式会社吹上技研コン サルタント	H28.3.10 H28.3.22	145797
三重県	伊勢市 一部	ほ場整備	基準点測量 基準点測量	2級 4級	3点 11点	三重県伊勢農林水産事務所 助言 E0274	CSGコンサルタント株式 会社	R1.10.21 R2.11.30	176251
三重県	明和町 全域	道路台帳	既成図数値化	500	22km ²	三重県明和町 助言 E0147	中日本航空株式会社	R2.6.26 R3.3.30	181253
三重県	亀山市 一部	道路管理	基準点測量	2級	1点	三重県鈴鹿建設事務所 助言 E0153	株式会社山川測量設計 コンサル	R2.7.7 R2.12.3	181327
三重県	亀山市 一部	道路管理	基準点測量	2級	2点	三重県鈴鹿建設事務所 助言 E0154	正和測量設計株式会社	R2.7.7 R2.12.3	181331
三重県	亀山市 一部	道路管理	基準点測量	2級	2点	三重県鈴鹿建設事務所 助言 E0155	株式会社見取コンサル タント	R2.7.7 R2.12.3	181341
三重県	鈴鹿市 一部	道路管理	基準点測量	2級	1点	三重県鈴鹿建設事務所 助言 E0156	株式会社東海共同測量 設計コンサルタント	R2.7.7 R2.12.3	181343
三重県	四日市市 一部	下水道計 画	基準点測量 基準点測量	2級 3級	3点 5点	四日市市上下水道局 助言 E0107	株式会社プラスデザイン	R2.7.10 R3.2.26	180603
三重県	多気町 一部	ほ場整備	基準点測量 基準点測量	2級 4級	3点 25点	三重県 助言 E0103	三重県土地改良事業団 体連合会	R2.7.16 R3.3.31	180585
三重県	多気町 一部	ほ場整備	基準点測量 基準点測量	2級 4級	2点 0.1km ²	三重県 助言 E0104	三重県土地改良事業団 体連合会	R2.7.16 R3.3.31	180593
三重県	大台町 一部	ほ場整備	基準点測量 基準点測量	2級 4級	7点 23点	三重県 助言 E0105	三重県土地改良事業団 体連合会	R2.7.16 R3.3.31	180597
三重県	尾鷲市 一部	道路台帳	修正測量	1000	0.009km ²	三重県尾鷲市 助言 E0242	アジア航測株式会社	R2.7.27 R3.3.31	182765
三重県	亀山市 一部 鈴鹿市 一部	森林計画	航空レーザ測量	500	137.42km ²	三重県 助言 E0200	朝日航洋株式会社	R2.8.12 R3.2.10	181935
三重県	度会町 一部	森林計画	航空レーザ測量	500	134.63km ²	三重県 助言 E0211	アジア航測株式会社	R2.8.12 R3.2.10	182141
三重県	亀山市 一部	道路台帳	修正測量	1000	2.24km	三重県亀山市 助言 E0188	国際航業株式会社	R2.8.27 R3.3.22	181813
三重県	桑名市 一部	その他	基準点測量 基準点測量	2級 4級	3点 18点	三重県桑名農政事務所 助言 E0207	株式会社カギテック	R2.9.7 R3.3.19	182024
三重県	津市 一部	道路計画	基準点測量 基準点測量	2級 3級	2点 1点	三重県津建設事務所 助言 E0262	株式会社信榮企画	R2.9.7 R3.3.19	183009
三重県	玉城町 一部	道路計画	基準点測量 基準点測量	2級 4級	2点 3点	三重県玉城町 助言 E0222	株式会社カギテック	R2.9.10 R3.2.19	182411
三重県	松阪市 一部	ほ場整備	基準点測量 基準点測量	2級 4級	4点 0.2km ² 15点	三重県 助言 E0206	三重県土地改良事業団 体連合会	R2.9.11 R3.3.31	181992
三重県	多気町 一部	道路台帳	修正測量	1000	1.073km ²	三重県多気町 助言 E0281	アジア航測株式会社	R2.9.16 R3.3.15	183186
三重県	川越町 一部 朝日町 一部 木曾岬町 一部 鈴鹿市 一部 桑名市 一部 四日市市 一部	地盤変動 調査	水準測量	1級	63.9km	三重県 助言 E0117	岡本測量設計株式会社	R2.10.1 R3.3.12	180790
三重県	鈴鹿市 一部 四日市市 一部	道路計画	基準点測量 UAVレーザ測量	2級 1000	9点 0.45km ²	中部地方整備局三重河川国道 事務所 助言 E0239	株式会社日建技術コン サルタント	R2.10.6 R3.2.26	182729
三重県	津市 一部	道路管理	基準点測量 基準点測量	2級 3級	1点 2点	三重県 助言 E0368	株式会社東海測量設計	R2.10.12 R3.2.15	184561
三重県	四日市市 全域 伊勢市 全域 桑名市 全域 鈴鹿市 一部 名張市 全域 いなべ市 全域 木曾岬町 全域 東員町 全域 菟野町 全域 川越町 全域 玉城町 全域	総合計画	数値撮影(デジタル) 写真地図作成(デジタルオルノ)	地上画素寸法10- 15cm 1000	1290.61km ² 1290.61km ²	三重県市町総合事務組合 助言 E0271	国際航業株式会社	R2.10.20 R3.3.31	183085
三重県	いなべ市 一部	河川管理	航空レーザ測深	1000	4.6km ²	三重県 助言 E0334	朝日航洋株式会社	R2.10.26 R3.3.19	184042
三重県	紀北町 一部 大台町 一部 尾鷲市 一部	森林計画	航空レーザ測量	500	281.6km ²	三重県 助言 E0388	国際航業株式会社	R2.10.26 R3.3.19	184812

三重県	亀山市 一部	固定資産	数値撮影(デジタル) 写真地図作成(デジタルオルソ)	地上画素寸法12cm 1000	190.04km ² 80.65km ²	三重県亀山市 助言 E0277	株式会社バスコ	R2.11.1 R3.3.31	183152
三重県	津市 一部	砂防計画	基準点測量 基準点測量	2級 3級	2点 1点	三重県 助言 E0379	株式会社信榮企画	R2.11.16 R3.3.26	184757
三重県	松阪市 一部	道路台帳	基準点測量 基準点測量	2級 4級	5点 46点	中部地方整備局三重河川国道 事務所 助言 E0327	CSGコンサルタント株式 会社	R2.11.24 R3.2.26	183866
三重県	津市 一部	道路計画	基準点測量	2級	3点	三重県津建設事務所 助言 E0412	杉山コンサルタント株式 会社	R2.11.24 R3.6.11	185159
三重県	桑名市 一部	海岸保全	基準点測量	3級	2点	三重県桑名建設事務所 助言 E0348	株式会社東海共同測量 設計コンサルタント	R2.12.1 R3.3.25	184207
三重県	四日市市 一部 伊勢市 一部 鈴鹿市 一部 名張市 一部 亀山市 一部 鳥羽市 一部 熊野市 一部 いなべ市 一部 東員町 一部 菟野町 一部 南伊勢町 一部	都市計画	地図編集 地図編集	1000 2500	3.11km ² 3.11km ²	三重県市町総合事務組合 助言 E0366	国際航業株式会社	R2.12.1 R3.3.31	184505
三重県	四日市市 一部	下水道計 画	基準点測量	3級	2点	四日市市上下水道局 助言 E0391	三重測量設計株式会社	R2.12.16 R3.3.15	184866
三重県	名張市 一部	砂防計画	基準点測量	3級	2点	近畿地方整備局紀伊山系砂防 事務所 助言 E0400	いであ株式会社	R2.12.23 R3.3.31	185009
三重県	名張市 一部	砂防計画	基準点測量	3級	3点	近畿地方整備局紀伊山系砂防 事務所 助言 E0401	いであ株式会社	R2.12.23 R3.3.31	185010
三重県	桑名市 一部	河川管理	復旧測量(基準点)	改測3級	1点	中部地方整備局木曾川下流河 川事務所 助言 E0415	三重測量設計株式会社	R3.1.12 R3.2.26	185185
三重県	四日市市 一部	基準点管 理	復旧測量(基準点)	移設3級	2点	四日市市 助言 E0421	株式会社富士測量	R3.1.12 R3.3.31	185297
三重県	松阪市 一部	道路台帳	基準点測量 基準点測量	2級 4級	1点 10点	中部地方整備局紀勢国道事務 所 助言 E0420	株式会社和合コンサル タント	R3.1.20 R3.6.30	185293
三重県	四日市市 一部	海岸保全	基準点測量 基準点測量	2級 3級	4点 5点	四日市市港管理組合 助言 E0432	株式会社三洋開発	R3.2.1 R3.3.17	185442
三重県	津市 一部	その他	基準点測量	4級	334点	法務省津地方務局 助言 E0424	有限会社左近測地	R3.2.3 R3.4.30	185345
三重県	名張市 一部	基準点管 理	基準点測量	2級	2点	三重県名張市 助言 E0435	白鳳アーキテック株式会 社	R3.2.15 R3.3.31	185509
三重県	伊賀市 一部	砂防計画	基準点測量	2級	3点	三重県伊賀建設事務所 助言 E0002	新三重技術開発株式会 社	R3.2.22 R3.6.21	185983
三重県	大台町 一部	砂防計画	数値図化	2500	5.8km ²	三重県 助言 E0451	株式会社バスコ 名古屋 支店	R3.3.1 R3.3.31	185673
三重県	紀北町 一部 尾鷲市 一部	砂防計画	数値図化	2500	5km ²	三重県 助言 E0452	中日本航空株式会社	R3.3.1 R3.3.31	185675
三重県	津市 一部	道路計画	基準点測量 基準点測量	2級 3級	1点 2点	三重県津建設事務所 助言 E0004	株式会社東光測量設計 事務所	R3.3.2 R3.5.10	185992
三重県	紀北町 一部	道路台帳	基準点測量 基準点測量 基準点測量 基準点測量	2級 3級 3級 4級	5点 3点 37点	中部地方整備局紀勢国道事務 所 助言 E0467	株式会社シオ	R3.3.8 R3.6.30	185843
三重県	鈴鹿市 一部	都市計画	基準点測量 基準点測量	3級 4級	2点 28点	三重県鈴鹿建設事務所 助言 E0461	正和測量設計株式会社	R3.3.9 R3.5.10	185802
三重県	鈴鹿市 一部	基準点管 理	復旧測量(基準点)	移転3級	1点	三重県鈴鹿市 助言 E0009	有限会社アスカプランニ ング	R3.4.2 R3.5.31	186045
三重県	熊野市 一部	道路管理	基準点測量	2級	2点	三重県熊野建設事務所 助言 E0003	南海カツマ株式会社	R3.4.14 R3.6.22	185988
三重県	川越町 一部	海岸保全	基準点測量 路線測量	4級 仮BM	4点 3点	三重県四日市建設事務所 助言 E0029	株式会社シーエス	R3.5.6 R3.6.25	186323
三重県	亀山市 一部	河川計画	基準点測量 水準測量	3級 3級	2点 0.8km	中部地方整備局三重河川国道 事務所 助言 E0023	岡本測量設計株式会社	R3.5.20 R3.7.20	186223
三重県	いなべ市 一部	砂防計画	基準点測量	2級	1点	三重県桑名建設事務所 助言 E0037	株式会社プラスデザイン	R3.5.28 R3.9.13	186448
三重県	松阪市 一部	砂防計画	基準点測量	2級	3点	三重県松阪建設事務所 助言 E0044	株式会社弘洋コンサル タント	R3.6.7 R3.9.6	186539
三重県	東員町 一部	道路計画	基準点測量 基準点測量	2級 3級	5点 7点	三重県桑名建設事務所 助言 E0047	岡本測量設計株式会社	R3.6.7 R3.9.17	186557
三重県	松阪市 一部	砂防計画	基準点測量 水準測量	2級 4級	3点 3点	三重県松阪建設事務所 助言 E0056	株式会社カギテック	R3.6.8 R3.9.24	186671
三重県	いなべ市 一部	砂防計画	基準点測量	2級	6点	三重県桑名建設事務所 助言 E0061	三重測量設計株式会社	R3.6.15 R3.10.1	186779
三重県	川越町 一部	河川計画	基準点測量	4級	47点	三重県四日市建設事務所 助言 E0065	株式会社プラスデザイン	R3.6.15 R3.8.13	186794
三重県	津市 一部	道路計画	基準点測量	3級	4点	三重県津建設事務所 助言 E0149	株式会社信榮企画	R3.6.28 R3.11.4	188128
三重県	津市 一部	道路計画	基準点測量 UAVレーザー測量 数値図化	2級 1000 1000	12点 0.5km ² 0.5km ²	中部地方整備局三重河川国道 事務所 助言 E0051	株式会社テイク	R3.6.29 R4.2.28	186655
三重県	御浜町 一部	砂防計画	基準点測量 基準点測量 基準点測量 現地測量(数値地形図作成)	2級 3級 4級 500	1点 1点 31点 0.066km ²	三重県熊野建設事務所 助言 E0116	株式会社三重中央コン サルタント	R3.7.14 R3.11.17	187596
三重県	紀宝町 一部	砂防計画	基準点測量	3級	2点	三重県熊野建設事務所 助言 E0117	株式会社三洋開発	R3.7.14 R3.11.17	187614
三重県	熊野市 一部	砂防計画	基準点測量	3級	3点	三重県熊野建設事務所 助言 E0118	株式会社東光測量設計 事務所	R3.7.14 R3.9.28	187619
三重県	四日市市 一部	道路計画	基準点測量	3級	4点	三重県四日市建設事務所 助言 E0144	岡本測量設計株式会社	R3.7.30 R3.10.22	188081
三重県	鈴鹿市 一部	道路計画	基準点測量	3級	3点	三重県鈴鹿建設事務所 助言 E0150	三重測量設計株式会社	R3.8.2 R3.10.15	188129
三重県	明和町 一部	下水道計 画	基準点測量	2級	2点	三重県中勢流域下水道事務 所 助言 E0172	株式会社栄和コンサル タント	R3.8.16 R3.11.24	188472
三重県	津市 一部	土地改良	基準点測量	3級	7点	三重県津農林水産事務所 助言 E0173	株式会社北斗エス・ イー・シー	R3.8.16 R3.10.31	188476
三重県	四日市市 一部	基準点管 理	復旧測量(基準点)	再設3級	3点	四日市市 助言 E0182	株式会社富士測量	R3.8.23 R3.11.30	188655
三重県	四日市市 一部	道路計画	基準点測量	3級	3点	四日市市 助言 E0221	有限会社大起設計所	R3.9.6 R4.1.20	189217
三重県	尾鷲市 一部	その他	基準点測量	2級	2点	東紀州環境施設組合 助言 E0205	中央開発株式会社	R3.9.7 R4.1.21	188951
三重県	菟野町 一部	道路計画	基準点測量 基準点測量	3級 4級	5点 12点	三重県四日市建設事務所 助言 E0242	株式会社三重新成コン サルタント	R3.9.7 R4.1.4	189717
三重県	菟野町 一部	道路計画	基準点測量 基準点測量	3級 4級	3点 6点	三重県四日市建設事務所 助言 E0232	三重測量設計株式会社	R3.9.27 R3.11.24	189475
三重県	松阪市 一部	道路計画	基準点測量 基準点測量	3級 4級	4点 10点	三重県松阪建設事務所 助言 E0248	株式会社カギテック	R3.10.6 R4.1.4	189735

三重県	四日市市 一部	道路計画	基準点測量 基準点測量 基準点測量	2級 3級 4級	2点 4点 24点	三重県四日市建設事務所 助言 E0262	株式会社信榮企画	R3.10.11 R4.2.2	189916
三重県	紀宝町 一部 熊野市 一部	砂防計画	数値図化	2500	2.28km ²	三重県熊野建設事務所 助言 E0283	株式会社エイト日本技術 開発	R3.10.12 R3.12.3	190157
三重県	鈴鹿市 一部	基準点管理	復旧測量(基準点)	再設街区多角点	1点	三重県鈴鹿市 助言 E0297	株式会社北斗エス・ イー・シー	R3.10.16 R3.11.15	190288
三重県	菰野町 一部	道路計画	UAVレーザ測量	500	0.067km ²	三重県四日市建設事務所 助言 E0288	株式会社三重新成コン サルタント	R3.10.25 R4.1.4	190254
三重県 愛知県	桑名市 一部 木曽岬町 一部 弥富市 一部	その他	基準点測量 基準点測量 基準点測量	1級 2級 3級	4点 8点 8点	三重県桑名地域防災総合事務 所 助言 E0298	株式会社富士測量	R3.10.26 R3.12.8	190289
三重県	鈴鹿市 一部	基準点管理	復旧測量(基準点)	再設街区三角点	1点	三重県鈴鹿市 助言 E0296	株式会社北斗エス・ イー・シー	R3.10.29 R3.11.15	190286
三重県	松阪市 一部 四日市市 一部	道路台帳	基準点測量 基準点測量	2級 4級	4点 35点	中部地方整備局三重河川国道 事務所 助言 E0300	CSGコンサルタント株式 会社	R3.10.29 R4.2.28	190293
三重県	津市 一部	その他	基準点測量	4級	273点	法務省津地方法務局 助言 E0334	有限会社ミツヤ測量	R3.10.29 R4.2.18	190750
三重県	亀山市 一部	砂防計画	基準点測量	3級	2点	三重県鈴鹿建設事務所 助言 E0323	株式会社見取コンサル タント	R3.11.8 R4.1.28	190657
三重県	亀山市 一部	砂防計画	基準点測量	3級	3点	三重県鈴鹿建設事務所 助言 E0324	杉山コンサルタンツ株式 会社	R3.11.8 R4.1.28	190659
三重県	亀山市 一部	砂防計画	基準点測量	3級	2点	三重県鈴鹿建設事務所 助言 E0339	株式会社山川測量設計 コンサル	R3.11.11 R4.2.8	190806
三重県	四日市市 一部	道路計画	基準点測量	3級	3点	四日市市 助言 E0363	株式会社シーエス	R3.11.24 R4.1.31	191204
三重県	四日市市 一部	港湾計画	基準点測量 復旧測量(基準点) 水準測量 水準測量(GNSS)	2級 改測2級 3級 3級	10点 1点 6点 5点	中部地方整備局四日市港湾事 務所 助言 E0373	第一設計監理株式会社	R3.12.13 R4.1.30	191420
三重県	名張市 一部	その他	基準点測量 基準点測量	3級 4級	2点	三重県名張市 助言 E0382	株式会社共同技術コン サルタント	R3.12.13 R4.3.18	191682
三重県	いなべ市 一部	その他	基準点測量	3級	3点	三重県桑名建設事務所 助言 E0383	株式会社東海共同測量 設計コンサルタント	R3.12.14 R4.2.9	191714

近畿地方

都道府県名	測量地域	測量目的	測量種別	縮尺・等級	事業量	測量計画機関(助言番号)	測量作業機関	実施時期	ID
滋賀県	大津市 一部	その他	基準点測量	2級	3点	近畿地方整備局滋賀国道事務所 助言 F0480	株式会社ホクセイ	H29.2.17 H29.3.31	152070
滋賀県	大津市 一部	河川計画	水準測量 河川測量 河川測量	3級 河川定期横断測量 河川深淺測量	8.6km 46点 46点	近畿地方整備局琵琶湖河川事務所 助言 F0446	株式会社アスコ大東	H29.11.16 H30.4.30	159916
滋賀県	大津市 一部	河川管理	基準点測量	3級	2点	滋賀県大津市 助言 F0514	株式会社白川測量設計事務所	H30.3.13 H30.3.30	161507
滋賀県	米原市 一部	道路計画	基準点測量 基準点測量 水準測量	2級 3級 4級	4点 6点 3.6km 1点	滋賀県長浜土木事務所 助言 F0523	株式会社西日本技術コンサルティング	H30.4.22 H30.5.15	162581
滋賀県	大津市 一部	道路管理	基準点測量 基準点測量 現地測量(数値地形図作成)	3級 4級 500	2点 72点 0.0427km ²	滋賀県大津市 助言 F0221	正和設計株式会社	H30.7.19 H30.11.30	166615
滋賀県	日野町 一部	その他	基準点測量 基準点測量	2級 3級	4点 7点	滋賀県東近江土木事務所 助言 F0213	株式会社甲西測量	H30.8.8 H31.1.31	166563
滋賀県	米原市 一部	その他	基準点測量 基準点測量	2級 3級	3点 2点	姉川沿岸土地改良区 助言 F0350	若鈴コンサルティング株式会社	H30.10.4 H31.3.15	168066
滋賀県	米原市 一部	その他	基準点測量 水準測量	2級 3級	2点 10km 3点	滋賀県長浜土木事務所 助言 F0235	株式会社太進測量設計	H30.10.9 H30.12.14	166878
滋賀県	多賀町 一部	道路計画	基準点測量 基準点測量 基準点測量	2級 3級 4級	2点 1点 5点	滋賀県湖東土木事務所 助言 F0160	株式会社オースギ	R1.8.19 R1.9.30	174237
滋賀県	米原市 一部	その他	基準点測量	3級	2点	滋賀県長浜土木事務所 助言 F0172	有限会社品川測量事務所	R1.8.20 R1.10.11	174395
滋賀県	長浜市 一部	道路計画	基準点測量	2級	5点	滋賀県長浜土木事務所 助言 F0350	近畿設計測量株式会社	R1.8.28 R2.1.31	176491
滋賀県	高島市 一部	その他	航空レーザ測量	1000	7.3km ²	滋賀県高島土木事務所 助言 F0376	復建調査設計株式会社	R1.9.2 R2.3.19	176713
滋賀県	甲賀市 全域	固定資産	数値撮影(デジタル) 同時調整 写真地図作成(デジタルオン)	地上面素寸法11cm 1000 1000	481.6km ² 481.6km ² 481.6km ²	滋賀県甲賀市 助言 F0280	株式会社バスコ 関西事業部 営業部 滋賀支店	R1.9.25 R2.3.31	175548
滋賀県	豊郷町 一部	道路計画	基準点測量	3級	2点	滋賀県湖東土木事務所 助言 F0368	株式会社 共和設計事務所	R1.10.8 R2.2.28	176656
滋賀県	高島市 一部	道路計画	数値図化 その他	500 位置精度0.1m	0.08km ² 0.08km ²	滋賀県高島土木事務所 助言 F0552	有限会社エース測量設計	R1.10.9 R2.2.28	178051
滋賀県	高島市 一部	河川計画	航空レーザ測量 その他	500 1000	3km ² 3km ²	滋賀県 助言 F0371	国際航空株式会社 滋賀営業所	R1.10.28 R2.3.19	176663
滋賀県	高島市 一部	その他	数値図化 基準点測量	1000 2級	0.81km ² 3点	滋賀県 助言 F0607	キタイ設計株式会社	R1.11.14 R3.3.25	178415
滋賀県	多賀町 一部	その他	基準点測量 基準点測量	2級 3級	1点 1点	滋賀県湖東土木事務所 助言 F0565	株式会社滋賀測量設計事務所	R1.11.15 R2.2.28	178146
滋賀県	甲賀市 一部	文化財調査	数値図化	1000	0.197km ²	滋賀県甲賀市 助言 F0492	株式会社バスコ 滋賀支店	R1.12.4 R2.3.19	177633
滋賀県	大津市 一部	その他	基準点測量 基準点測量 基準点測量 基準点測量	2級 3級 4級 3級	8点 11点 330点	法務省大津地方方法務局 助言 F0493	田中測量事務所	R1.12.16 R2.12.10	177640
滋賀県	彦根市 一部	河川計画	基準点測量	2級	3点	滋賀県湖東土木事務所 助言 F0632	株式会社石居設計	R2.2.25 R2.3.25	178578
滋賀県	東近江市 一部	道路計画	基準点測量 UAV写真測量(三次元点群) 修正測量	2級 位置精度0.1m以内 1000、2500	5点 0.2km ² 4.5km ²	滋賀県東近江土木事務所 助言 F0059	株式会社白川測量設計事務所	R2.3.24 R2.8.24	179559
滋賀県	竜王町 一部	都市計画	修正測量	1000、2500		滋賀県竜王町 助言 F0111	株式会社バスコ 関西事業部 営業部 滋賀支店	R2.6.9 R2.12.25	180332
滋賀県	米原市 一部	ほ場整備	基準点測量	2級	4点	滋賀県米原市 助言 F0080	株式会社甲西測量 米原営業所	R2.6.17 R3.3.18	179862
滋賀県	大津市 全域	その他	数値撮影(デジタル) 同時調整 写真地図作成(デジタルオン) 修正測量 修正測量 修正測量 修正測量	地上面素寸法11cm 1000 1000 500 1000 2500 2500	374.06km ² 374.06km ² 374.06km ² 10km 3km 10km 5km ²	滋賀県大津市 助言 F0151	株式会社バスコ 関西事業部 営業部 滋賀支店	R2.7.22 R3.3.25	181090
滋賀県	大津市 一部	砂防計画	航空レーザ測量	500	3km ²	滋賀県大津土木事務所 助言 F0446	中日航空株式会社	R2.9.1 R3.3.19	184283
滋賀県	野洲市 全域	固定資産	数値撮影(デジタル) 同時調整	地上面素寸法12cm 1000	60.53km ² 60.53km ²	滋賀県野洲市 助言 F0245	株式会社バスコ 関西事業部 営業部 滋賀支店	R2.9.7 R3.3.31	182099
滋賀県	大津市 一部	その他	基準点測量 基準点測量	2級 4級	2点 267点	法務省大津地方方法務局 助言 F0241	JFD土地家屋調査士法人	R2.9.14 R3.2.28	182089
滋賀県	大津市 一部 草津市 一部 栗東市 一部 湖南市 一部	道路台帳	数値撮影(デジタル) 同時調整 数値図化 MMS計測 修正測量	地上面素寸法7.8cm 500 500 500 2500	0.64km ² 0.64km ² 0.64km ² 8km ²	近畿地方整備局滋賀国道事務所 助言 F0337	朝日航洋株式会社 西日本空情支社	R2.9.17 R3.2.26	183265
滋賀県	長浜市 一部	道路計画	基準点測量	2級	6点	滋賀県長浜土木事務所 助言 F0438	株式会社新洲	R2.9.24 R3.1.26	184227
滋賀県	大津市 一部	その他	復旧測量(基準点)	2級移設	1点	滋賀県大津市 助言 F0302	株式会社滋賀コンサル	R2.10.1 R3.3.31	182904
滋賀県	愛荘町 一部	河川管理	基準点測量 基準点測量	2級 3級	3点 5点	滋賀県湖東土木事務所 助言 F0308	橋本技術株式会社	R2.10.1 R2.12.18	182980
滋賀県	草津市 全域	道路台帳	修正測量	500	9km	滋賀県草津市 助言 F0321	株式会社バスコ 滋賀支店	R2.10.12 R3.2.26	183116
滋賀県	湖南市 全域	その他	数値撮影(デジタル) 同時調整 写真地図作成(デジタルオン)	地上面素寸法9.8cm 1000 1000	70.4km ² 70.4km ² 70.4km ²	滋賀県湖南市 助言 F0247	朝日航洋株式会社	R2.10.15 R3.3.31	182109
滋賀県	愛荘町 一部	その他	基準点測量	2級	6点	滋賀県湖東土木事務所 助言 F0330	株式会社オースギ	R2.10.20 R3.1.18	183189
滋賀県	愛荘町 全域	道路台帳	MMS計測 修正測量	1000 1000	0.5km 0.5km	滋賀県愛荘町 助言 F0344	株式会社バスコ 滋賀支店	R2.10.21 R3.3.26	183342
滋賀県	彦根市 全域	その他	数値撮影(デジタル) 同時調整 写真地図作成(デジタルオン)	地上面素寸法10cm 1000 1000	98.28km ² 98.28km ² 98.28km ²	滋賀県彦根市 助言 F0299	朝日航洋株式会社	R2.10.23 R3.3.31	182826
滋賀県	日野町 一部	河川計画	航空レーザ測量	1000	1.6km ²	滋賀県東近江土木事務所 助言 F0341	国際航空株式会社 滋賀営業所	R2.10.26 R3.2.26	183317
滋賀県	東近江市 一部	都市計画	修正測量	2500	4km ²	滋賀県東近江市 助言 F0357	株式会社バスコ 滋賀支店	R2.10.26 R3.3.31	183454
滋賀県	東近江市 一部 高島市 一部 野洲市 一部 守山市 一部 草津市 一部 近江八幡市 一部 長浜市 一部	その他	水準測量	3級	53.5km	独立行政法人水資源機構琵琶湖開発総合管理所 助言 F0323	正和設計株式会社	R2.10.28 R3.3.25	183129
滋賀県	彦根市 一部	道路計画	MMS計測	500	1km	滋賀県彦根市 助言 F0377	株式会社バスコ 滋賀支店	R2.10.29 R3.3.26	183706
滋賀県	彦根市 一部	河川計画	基準点測量 現地測量(数値地形図作成)	3級 500	3点 0.111km ²	滋賀県湖東土木事務所 助言 F0379	トーワ測量株式会社	R2.10.30 R3.10.30	183712
滋賀県	彦根市 一部	砂防計画	基準点測量	3級	2点	滋賀県湖東土木事務所 助言 F0441	伸和技研	R2.11.4 R2.12.15	184242
滋賀県	甲賀市 一部	河川管理	航空レーザ測量	500	3.7km ²	滋賀県甲賀土木事務所 助言 F0403	アソシエイト株式会社 滋賀営業所	R2.11.9 R3.2.26	183920
滋賀県	栗東市 全域	固定資産	数値撮影(デジタル) 同時調整 写真地図作成(デジタルオン)	地上面素寸法7.3cm 1000 1000	52.69km ² 52.69km ² 52.69km ²	滋賀県栗東市 助言 F0401	株式会社バスコ 関西事業部 営業部 滋賀支店	R2.11.10 R3.3.19	183913
滋賀県	守山市 全域	その他	数値撮影(デジタル) 同時調整 写真地図作成(デジタルオン)	地上面素寸法7.8cm 500 500	55.74km ² 55.74km ² 55.74km ²	滋賀県守山市 助言 F0388	朝日航洋株式会社	R2.11.15 R3.2.26	183821
滋賀県	草津市 一部	その他	基準点測量 水準測量	2級 3級	1点 1.9km 1点	滋賀県南都土木事務所 助言 F0524	株式会社滋賀測量設計事務所	R2.11.16 R3.2.26	184793
滋賀県	高島市 一部	その他	基準点測量	2級	2点	滋賀県 助言 F0567	有限会社品川測量事務所	R2.11.24 R3.2.26	185092

滋賀県	愛荘町 一部	その他	基準点測量 水準測量	3級 3級	5点 7.6km 2点	滋賀県湖東土木事務所 助言 F0467	キタイ設計株式会社	R2.11.27 R3.3.19	184416
滋賀県	草津市 一部	道路計画	基準点測量 水準測量	2級 3級	2点 6.2km 2点	滋賀県南部土木事務所 助言 F0477	株式会社田中設計	R2.12.1 R3.1.29	184471
滋賀県	近江八幡市 一部	その他	修正測量	2500	1.37km ²	滋賀県近江八幡市 助言 F0489	朝日航洋株式会社 西 日本空情支社	R2.12.3 R3.3.31	184597
滋賀県	大津市 一部	その他	航空レーザ測量	1000	320.47km ²	滋賀県大津土木事務所 助言 F0554	株式会社エイテック 滋 賀営業所	R2.12.8 R3.3.26	184981
滋賀県	彦根市 一部	道路台帳	MMS計測 修正測量	500 500	4.7km 4.7km	滋賀県彦根市 助言 F0549	株式会社バスコ 滋賀支 店 金城測量設計株式会社	R2.12.17 R3.3.24	184960
滋賀県	野洲市 一部	道路台帳	MMS計測 修正測量	500 1000	4.7km 4.7km	滋賀県野洲市 助言 F0552	株式会社バスコ 滋賀支 店	R2.12.18 R3.3.26	184975
滋賀県	甲賀市 一部	その他	基準点測量	2級	3点	滋賀県甲賀土木事務所 助言 F0502	近畿設計測量株式会社	R2.12.21 R3.2.22	184640
滋賀県	大津市 一部	その他	基準点測量 水準測量	3級 3級	3点 3.8km 3点	滋賀県大津土木事務所 助言 F0562	株式会社 井上エンジニ アリング	R3.1.7 R3.3.31	185056
滋賀県	米原市 一部	土地改良	基準点測量 基準点測量 基準点測量	2級 4級 3級	3点 54点 1点	滋賀県湖北農業農村振興事務 所 助言 F0589	滋賀北部測量設計協同 組合	R3.1.12 R3.3.26	185272
滋賀県	大津市 一部	道路台帳	基準点測量 基準点測量 基準点測量 現地測量(数値地形図作成)	2級 3級 4級 500	3点 4点 49点 0.049km ²	滋賀県大津市 助言 F0571	株式会社モリタ	R3.1.14 R3.3.1	185146
滋賀県	彦根市 一部	その他	基準点測量	2級	8点	滋賀県湖東土木事務所 助言 F0595	株式会社新明	R3.1.28 R3.2.8	185327
滋賀県	彦根市 一部	その他	基準点測量	2級	6点	滋賀県湖東土木事務所 助言 F0596	株式会社サンセイ	R3.1.28 R3.6.30	185329
滋賀県	米原市 一部	ほ場整備	基準点測量	2級	1点	滋賀県米原市 助言 F0582	トーワ測量株式会社	R3.2.1 R3.3.19	185206
滋賀県	甲賀市 一部	土地区画 整理	基準点測量 基準点測量 基準点測量 現地測量(数値地形図作成)	2級 3級 4級 500	3点 3点 65点 0.155km ²	甲賀北地区工業団土地地区画 整理組合 助言 F0002	株式会社サンワコン滋賀 支店	R3.4.1 R3.5.31	185981
滋賀県	近江八幡市 一部	道路計画	基準点測量	2級	3点	滋賀県東近江土木事務所 助言 F0026	株式会社甲西測量	R3.4.26 R3.12.16	186125
滋賀県	長浜市 一部	その他	基準点測量 UAVレーザ測量	2級 500	2点 0.11km ²	滋賀県長浜土木事務所 助言 F0092	キタイ設計株式会社	R3.4.28 R3.10.24	186663
滋賀県	近江八幡市 一部	道路計画	基準点測量 水準測量	2級 3級	4点 4.2km 5点	滋賀県東近江土木事務所 助言 F0050	橋本技術株式会社	R3.5.10 R3.12.24	186289
滋賀県	東近江市 一部	道路計画	基準点測量 基準点測量	2級 3級	2点 7点	滋賀県東近江土木事務所 助言 F0128	株式会社ジオ・クリニック	R3.6.15 R3.10.29	187083
滋賀県	長浜市 一部	道路計画	基準点測量 水準測量	3級 3級	2点 3.7km	滋賀県長浜土木事務所 助言 F0196	株式会社新明	R3.7.28 R3.10.12	188167
滋賀県	長浜市 一部	道路計画	基準点測量 基準点測量	2級 3級	2点 2点	滋賀県 助言 F0229	株式会社鈴鹿設計事務 所	R3.8.2 R3.10.31	188588
滋賀県	大津市 一部	その他	基準点測量	3級	2点	滋賀県大津土木事務所 助言 F0209	日の出測量設計株式会 社	R3.8.4 R3.9.4	188312
滋賀県	草津市 一部	土地区画 整理	基準点測量 基準点測量 現地測量(数値地形図作成)	3級 4級 500	8点 237点 0.0322km ²	南草津プリムタウン土地区画整 理組合 助言 F0592	株式会社江口測量設計 事務所	R3.9.13 R4.3.31	191798
京都府	舞鶴市 一部	河川計画	基準点測量	2級	1点	京都府舞鶴市 助言 F0126	株式会社オルサム	H28.8.15 H28.9.30	148630
京都府	福知山市 一部	道路台帳	既成図数値化 地形図等成果の座標補正 修正測量	1000 1000 1000	1.54km 1.54km 1.54km	京都府福知山市 助言 F0428	株式会社バスコ 京都支 店	H29.1.24 H29.2.28	151669
京都府	舞鶴市 一部	道路計画	基準点測量	2級	3点	京都府舞鶴市 助言 F0221	株式会社中地コンサルタ ント	H29.8.8 H30.2.6	155573
京都府	福知山市 一部	道路台帳	現地測量(数値地形図作成)	1000	0.48km	京都府福知山市 助言 F0499	株式会社バスコ 京都支 店	H30.2.15 H30.3.31	160344
京都府	向日市 一部	地籍調査	基準点測量 用地測量	4級	23点 0.0295km ²	京都府向日市 助言 F0105	株式会社かんこう	H30.7.30 H31.3.31	165287
京都府	長岡京市 一部	その他	基準点測量	3級	1点	京都府教育委員会 助言 F0072	株式会社エース	H31.4.16 R1.10.31	172782
京都府	木津川市 一部	道路計画	基準点測量	2級	3点	京都府山城南土木事務所 助言 F0053	株式会社望月測量設計 事務所	R1.5.20 R2.3.31	172431
京都府	京都市 一部	道路台帳	既成図数値化 地形図等成果の座標補正 現地測量(数値地形図作成)	500 500 500	6km ² 6km ² 22km ²	京都府京都市 助言 F0656	株式会社吹上技研コン サルタント	R1.8.31 R2.12.25	178707
京都府	京都市 一部 城陽市 一部 八幡市 一部 京田辺市 一部 木津川市 一部 久御山町 一部 井手町 一部 精華町 一部	河川管理	UAVレーザ測量	要求精度10cm	0.007074km ²	近畿地方整備局淀川河川事務 所 助言 F0564	塩見測量設計株式会社	R1.10.9 R2.6.30	178136
京都府	木津川市 一部 笠置町 一部 和束町 一部 精華町 一部	河川管理	航空レーザ測量	500	9.8km ²	近畿地方整備局淀川河川事務 所 助言 F0549	日本航空株式会社	R1.10.16 R2.3.30	178034
京都府	南丹市 一部	道路計画	MMS計測	1000	158km	京都府南丹市 助言 F0660	株式会社日本インシーク 京都営業所	R2.3.2 R2.7.31	178723
京都府	大山崎町 一部 長岡京市 一部 向日市 一部	道路台帳	修正測量	500	1.09km	京都府乙訓土木事務所 助言 F0052	内外エンジニアリング株 式会社	R2.5.22 R2.9.25	179496
京都府	宇治市 一部 宇治原町 一部	ほ場整備	基準点測量 基準点測量	2級 4級	1点 41点	京都府山城広域振興局 助言 F0064	内外エンジニアリング株 式会社	R2.6.1 R3.3.31	179609
京都府	長岡京市 一部	土地区画 整理	基準点測量 基準点測量	3級 4級	6点 77点	京都府長岡京市 助言 F0079	ランドフレイム株式会社	R2.6.17 R3.3.31	179829
京都府	井手町 一部	道路計画	UAVレーザ測量 UAVレーザ測量	要求精度10cm 500	0.12km ² 0.12km ²	近畿地方整備局京都国道事務 所 助言 F0097	株式会社バスコ 大阪支 店	R2.6.23 R2.12.28	180216
京都府	南丹市 一部	その他	基準点測量	2級	1点	京都府南丹市 助言 F0128	内外エンジニアリング株 式会社	R2.6.26 R3.3.19	180792
京都府	全域	総合計画	数値撮影(デジタル) 同時調整 同時調整 数値撮影(デジタル) 写真地図作成(デジタルオン)	1000 1000 1000 2500	地上画素寸法16cm 3624km ² 3624km ² 地上画素寸法14cm 1524km ² 5148km ²	京都府 助言 F0116	株式会社エイテック アジア航測株式会社 株式会社かんこう 京都 支店	R2.7.3 R3.3.19	180427
京都府	綾部市 一部	ほ場整備	基準点測量 基準点測量 基準点測量 現地測量(数値地形図作成)	2級 3級 4級 500	4点 2点 30点 0.1268km ²	京都府綾部市 助言 F0199	株式会社萩原測量設計 事務所	R2.8.24 R2.12.25	181563
京都府	京都市 一部	その他	基準点測量	2級	2点	京都市建設局土木管理部京 北・左京山間部土木事務所 助言 F0588	株式会社エース	R2.8.28 R3.3.15	185261
京都府	福知山市 一部	その他	航空レーザ測量	500	3.6km ²	京都府福知山市 助言 F0273	アジア航測株式会社	R2.9.3 R3.2.26	182456
京都府	京都市 一部 福知山市 一部 舞鶴市 一部 綾部市 一部 宮津市 一部 亀岡市 一部 南丹市 全域 与謝野町 一部	砂防計画	航空レーザ測量	1000	1600km ²	近畿地方整備局六甲砂防事務 所 助言 F0252	アジア航測株式会社 神 戸支店	R2.9.8 R3.1.29	182127
京都府	宇治市 一部 宇治原町 一部	その他	数値撮影(デジタル) 同時調整 写真地図作成(デジタルオン)	2500 2500	地上画素寸法15cm 15km ² 15km ²	近畿地方整備局淀川ダム統合 管理事務所 助言 F0382	アジア航測株式会社 大 阪支店	R2.9.16 R3.2.26	183732
京都府	亀岡市 一部	土地区画 整理	基準点測量 基準点測量	3級 4級	4点 63点	亀岡市高野林・小林土地区画 整理組合 助言 F0237	昭和株式会社 関西支 社	R2.9.23 R3.3.30	182038
京都府	亀岡市 一部	その他	基準点測量	2級	2点	京都府南丹土木事務所 助言 F0353	株式会社 内外測技	R2.9.30 R3.3.25	183414

京都府	久御山町 一部 宇治市 一部 京都市 一部	河川管理	水準測量	3級	42.8km	近畿地方整備局淀川河川事務所 助言 F0361	株式会社エース	R2.10.7 R3.2.26	183501
京都府	京都市 一部	河川計画	航空レーザ測量	陸部500、水底部1000	13.81km ²	京都府京都市土木事務所 助言 F0311	株式会社京都インクス	R2.10.8 R3.3.25	183031
京都府 大阪府	大山崎町 一部 八幡市 一部 寝屋川市 一部 茨木市 一部 島本町 一部 摂津市 一部 高槻市 一部 大阪市 一部 枚方市 一部 守口市 一部	河川管理	水準測量 基準点測量	3級	47.3km 15点	近畿地方整備局淀川河川事務所 助言 F0373	株式会社北斗エンジニアリング	R2.10.8 R3.2.26	183639
京都府	京都市 全域	総合計画	数値撮影(デジタル) 数値撮影(デジタル) 同時調整	地上画素寸法20cm 地上画素寸法15cm 2500	800km ² 350.74km ² 1150.74km ²	京都府京都市 助言 F0281	写測エンジニアリング株式会社	R2.10.12 R3.3.31	182624
京都府	南丹市 全域	森林計画	航空レーザ測量	500	616.4km ²	京都府南丹市 助言 F0324	アジア航測株式会社 京都支店	R2.10.13 R3.3.31	183132
京都府	京都市 一部	その他	基準点測量	4級	203点	法務省京都府方法務局 助言 F0338	牧草総合設計株式会社	R2.10.20 R3.2.26	183271
京都府	京都市 一部	その他	基準点測量	4級	208点	法務省京都府方法務局 助言 F0283	パイオニア測量設計株式会社	R2.11.1 R3.2.26	182655
京都府	舞鶴市 一部	その他	基準点測量 基準点測量	2級 3級	1点 1点	京都府中丹東土木事務所 助言 F0537	由里測量設計株式会社	R2.11.18 R3.3.25	184881
京都府	南丹市 一部	道路計画	基準点測量	3級	1点	京都府南丹土木事務所 助言 F0381	株式会社バスコ	R2.11.20 R2.12.20	183731
京都府	宮津市 一部	道路計画	航空レーザ測量	陸部:レベル500 水部:レベル1000	0.72km ²	京都府丹後土木事務所 助言 F0454	アジア航測株式会社 京都支店	R2.11.20 R3.3.25	184339
京都府	福知山市 一部	道路台帳	現地測量(数値地形図作成)	1000	6.7km	京都府福知山市 助言 F0626	株式会社バスコ 京都支店	R2.11.24 R3.3.15	185603
京都府	京丹後市 一部	その他	基準点測量	2級	6点	京都府丹後広域振興局 助言 F0606	内外エンジニアリング株式会社	R2.12.8 R3.3.31	185419
京都府	京丹後市 一部	ほ場整備	基準点測量 基準点測量	3級 4級	4点 100点	京都府丹後広域振興局 助言 F0607	内外エンジニアリング株式会社	R2.12.8 R3.3.31	185421
京都府	亀岡市 一部	土地区画整理	水準測量 基準点測量 水準測量	3級 4級 4級	3.3km 3点 32点 2.1km 32点	京都府亀岡市 助言 F0514	昭和株式会社 京都営業所	R2.12.21 R3.3.31	184735
京都府	長岡京市 一部	土地区画整理	基準点測量 現地測量(数値地形図作成)	4級 500	16点 0.02km ²	長岡京市下海印寺下内田土地区画整理組合 助言 F0597	大西測量事務所	R3.1.11 R3.3.31	185331
京都府	京都市 一部	道路計画	基準点測量	2級	1点	京都府京都市 助言 F0584	菅測量設計株式会社	R3.1.18 R3.3.15	185212
京都府	城陽市 一部	基準点管理	基準点測量	2級	3点	京都府城陽市 助言 F0581	株式会社バスコ 京都支店	R3.1.20 R3.3.31	185204
京都府	木津川市 一部	道路台帳	MMS計測 修正測量 修正測量	500 500 1000	4.4km 1.6km 2.8km	京都府木津川市 助言 F0605	株式会社バスコ 京都支店	R3.1.29 R3.3.26	185400
京都府	宮津市 一部	その他	基準点測量	2級	2点	京都府宮津市 助言 F0613	北陽測地株式会社	R3.1.29 R3.3.26	185479
京都府	舞鶴市 一部	文化財調査	航空レーザ測量	500	0.14km ²	近畿地方整備局舞鶴港湾事務所 助言 F0610	国際航業株式会社 京都支店	R3.2.4 R3.2.22	185466
京都府	長岡京市 一部	土地区画整理	基準点測量 基準点測量	3級 4級	1点 11点	京都府長岡京市 助言 F0640	株式会社サンワコン 関西支店	R3.3.10 R3.3.31	185720
京都府	八幡市 一部	その他	復旧測量(基準点)	2級改測	1点	近畿地方整備局京都国道事務所 助言 F0059	オートリ株式会社	R3.4.23 R3.7.23	186394
京都府	京丹後市 一部	河川計画	基準点測量	2級	2点	京都府丹後土木事務所 助言 F0037	株式会社キクチコンサルタンツ	R3.4.28 R3.7.15	186214
京都府	木津川市 一部	その他	現地測量(数値地形図作成)	500 500	1.13km 0.58km ²	京都府山城南土木事務所 助言 F0057	株式会社望月測量設計事務所	R3.5.12 R3.9.25	186368
京都府	舞鶴市 一部	その他	基準点測量 基準点測量	2級 4級	2点 44点	京都府中丹広域振興局 助言 F0061	株式会社萩原測量設計事務所	R3.5.17 R3.10.29	186400
京都府	大山崎町 一部 長岡京市 一部 向日市 一部	道路台帳	修正測量	500	2.69km	京都府乙訓土木事務所 助言 F0067	株式会社望月測量設計事務所	R3.5.18 R3.9.30	186467
京都府	南山城村 一部 精華町 一部 和束町 一部 笠置町 一部 木津川市 一部	その他	修正測量	500	8793.55km	京都府山城南土木事務所 助言 F0162	株式会社望月測量設計事務所	R3.7.6 R3.9.25	187476
京都府	舞鶴市 一部	地籍調査	基準点測量	4級	14点	京都府舞鶴市 助言 F0192	株式会社京都インクス	R3.7.20 R3.8.31	188034
京都府	宮津市 一部	河川計画	基準点測量	2級	3点	京都府丹後土木事務所 助言 F0186	株式会社キクチコンサルタンツ	R3.8.2 R3.10.19	187928
京都府	舞鶴市 一部	その他	基準点測量	4級	10点	京都府舞鶴市 助言 F0208	セントラルコンサルタント株式会社	R3.8.2 R3.8.31	188299
京都府	舞鶴市 一部	地籍調査	基準点測量	4級	16点	京都府舞鶴市 助言 F0358	株式会社アズクリエイト	R3.10.1 R4.1.31	189798
大阪府	大阪市 一部	土地区画整理	復旧測量(基準点) 基準点測量	4級移設 4級	2点 2点	大阪府大阪市 助言 F0257	直営	H25.11.1 R2.3.31	125093
大阪府	河内長野市 一部	その他	基準点測量 基準点測量 現地測量(数値地形図作成)	2級 4級 250	3点 25点 0.036km ²	大阪府富田土木事務所 助言 F0126	株式会社ムロガ	H29.3.2 H29.8.31	154412
大阪府	河内長野市 一部	その他	基準点測量 基準点測量	2級 4級	3点 32点	大阪府富田土木事務所 助言 F0125	株式会社グラード	H29.3.8 H29.8.31	154405
大阪府	河内長野市 一部	その他	基準点測量 基準点測量	2級 4級	3点 27点	大阪府富田土木事務所 助言 F0152	株式会社ハンシン	H29.8.16 H30.1.10	154715
大阪府	泉南市 一部	道路管理	復旧測量(基準点) 基準点測量 現地測量(数値地形図作成)	4級再設 3級 250	1点 8点 0.027km ²	大阪府岸和田土木事務所 助言 F0286	株式会社阪南建設エンジニアリング	H29.8.30 H29.12.20	156312
大阪府	泉南市 一部	道路管理	基準点測量	4級	4点	大阪府岸和田土木事務所 助言 F0263	株式会社コレクト	H29.10.10 H30.1.31	156052
大阪府	泉南市 一部	道路台帳	基準点測量 現地測量(数値地形図作成)	4級 500	3点 0.002km ²	大阪府岸和田土木事務所 助言 F0459	泉州測地株式会社	H29.12.28 H30.2.28	160015
大阪府	大阪市 一部	河川管理	基準点測量	4級	6点	大阪府西大阪治水事務所 助言 F0066	株式会社富田測量設計事務所	H30.5.31 H31.2.28	164563
大阪府	藤井寺市 一部	土地区画整理	基準点測量	4級	17点	藤井寺市藤井寺駅北地区土地区画整理事業共同施行者 助言 F0027	株式会社西川測量設計	H30.6.1 H30.9.28	163986
大阪府	交野市 一部	その他	基準点測量 基準点測量	2級 4級	2点 50点	大阪府枚方土木事務所 助言 F0058	平和測量設計株式会社	H30.6.5 H30.12.17	164401
大阪府	岸和田市 一部	地籍調査	基準点測量 基準点測量	3級 4級	2点 23点	大阪府岸和田市 助言 F0316	泉州測地株式会社	H30.6.20 H31.2.22	167789
大阪府	豊中市 一部	河川管理	基準点測量	4級	52点	大阪府池田土木事務所 助言 F0133	株式会社家永技建	H30.6.21 H31.2.28	165681
大阪府	堺市 全域	その他	数値撮影(デジタル) 同時調整	地上画素寸法12cm 1000	149.82km ² 149.82km ²	大阪府堺市 助言 F0090	国際航業株式会社 大阪支店	H30.7.20 H31.3.31	165057
大阪府	泉南市 一部	その他	基準点測量 現地測量(数値地形図作成)	4級 250	4点 0.009km ²	大阪府岸和田土木事務所 助言 F0118	株式会社阪南建設エンジニアリング	H30.7.20 H30.10.31	165471
大阪府	泉大津市 一部	道路計画	基準点測量	3級	2点	大阪府鳳土木事務所 助言 F0220	株式会社アスカ	H30.8.1 H31.2.28	166611
大阪府	茨木市 一部	道路台帳	基準点測量 基準点測量 現地測量(数値地形図作成)	3級 4級 250	10点 24点 0.008km ²	大阪府茨木土木事務所 助言 F0227	株式会社エヌ・エス	H30.8.15 H31.2.28	166659
大阪府	河内長野市 一部 羽曳野市 一部 太子町 一部	道路台帳	基準点測量	4級	19点	大阪府富田土木事務所 助言 F0303	株式会社大同コンサルタンツ	H30.10.17 H31.1.31	167640
大阪府	枚方市 一部	道路計画	数値撮影(デジタル) 同時調整 数値図化 MMS計測 数値図化	地上画素寸法4cm 500 1000 500 500	6.2km ² 6.2km ² 6.2km ² 0.1097km ² 0.1097km ²	近畿地方整備局浪速国道事務所 助言 F0300	国際航業株式会社 大阪支店	H30.10.19 H31.3.20	167613
大阪府	堺市 一部	その他	基準点測量 基準点測量	3級 4級	9点 46点	大阪府港湾局 助言 F0421	阪南エンジニアリング株式会社	H30.11.19 H31.2.28	168629

大阪府	摂津市 全域	固定資産	数値撮影(デジタル) 同時調整 写真地図作成(デジタルオール)	地上面素寸法10cm 500 500	14.87km ² 14.87km ² 14.87km ²	大阪府摂津市 助言 F0516	カンゼ航測株式会社	H30.12.10 R2.3.31	177801
大阪府	泉佐野市 一部	その他	基準点測量 基準点測量 現地測量(数値地形図作成)	2級 4級 500	2点 68点 0.1km ²	大阪府岸和田土木事務所 助言 F0471	株式会社サン測量設計 事務所	H31.1.7 H31.2.20	170119
大阪府	交野市 一部	その他	基準点測量	4級	40点	大阪府枚方土木事務所 助言 F0501	株式会社ホクセイ	H31.1.10 H31.2.28	170328
大阪府	枚方市 一部	その他	基準点測量	4級	58点	大阪府枚方土木事務所 助言 F0500	株式会社西川測量設計 事務所	H31.1.21 H31.2.28	170324
大阪府	大阪市 一部	道路計画	水準測量	3級	8km 3点	近畿地方整備局浪速国道事務所 助言 F0528	国際航業株式会社 大阪支店	H31.2.14 H31.3.20	170588
大阪府	東大阪市 一部	地盤変動 調査	水準測量	1級	51.9km	大阪府東大阪市 助言 F0533	有限会社田村測量設計	H31.3.1 H31.3.31	170606
大阪府	泉南市 一部	その他	基準点測量 基準点測量	2級 4級	3点 14点	大阪府岸和田土木事務所 助言 F0096	株式会社ハンシン	R1.6.10 R1.9.30	173399
大阪府	大阪市 一部	その他	水準測量	2級	50.5km	大阪府西大阪治水事務所 助言 F0170	智原測量設計株式会社 大阪営業所	R1.6.28 R2.3.31	174371
大阪府	東大阪市 全域	道路管理	修正測量	1000	15.9km	大阪府東大阪市 助言 F0579	株式会社ジオテクノ関西	R1.7.30 R2.3.31	178220
大阪府	忠岡町 一部	その他	基準点測量	4級	12点	大阪府鳳土木事務所 助言 F0283	株式会社グレード	R1.8.30 R2.1.15	175599
大阪府	河内長野市 全域	道路計画	MMS計測	500	384km	大阪府河内長野市 助言 F0265	株式会社バスコ 大阪支店	R1.9.20 R2.3.24	175407
大阪府	東大阪市 一部	道路計画	MMS計測 現地測量(数値地形図作成)	500 500	11.7km 0.26km ²	大阪府八尾土木事務所 助言 F0427	株式会社共栄テック	R1.10.11 R2.1.29	177151
大阪府	羽曳野市 全域	都市計画	数値撮影(デジタル) 同時調整 写真地図作成(デジタルオール)	1000 1000	26.45km ² 26.45km ² 26.45km ²	大阪府羽曳野市 助言 F0482	国際航業株式会社 大阪支店	R1.12.2 R2.1.12	177565
大阪府	泉南市 一部	その他	基準点測量	4級	6点	大阪府岸和田土木事務所 助言 F0585	株式会社プロジェクト・ハ ル	R1.12.2 R2.2.26	178251
大阪府	箕面市 一部	その他	基準点測量 基準点測量	2級 4級	3点 15点	大阪府池田土木事務所 助言 F0460	林測量技術コンサルタント 株式会社	R1.12.6 R2.2.28	177420
大阪府	藤井寺市 一部	道路台帳	MMS計測 修正測量	500 500	0.39km 0.39km	大阪府藤井寺市 助言 F0510	株式会社バスコ 大阪支店	R1.12.6 R2.3.23	177777
大阪府	堺市 一部	その他	基準点測量 現地測量(数値地形図作成)	4級 500	12点 0.026km ²	大阪府港湾局 助言 F0534	株式会社阪南建設エン ジニアリング	R1.12.25 R2.2.25	177966
大阪府	摂津市 一部 大阪市 一部	その他	航空レーザ測量	陸部:500、水部:1000	2km ²	大阪府茨木土木事務所 助言 F0586	株式会社バスコ 大阪支店	R2.1.20 R2.7.31	178260
大阪府	門真市 一部 寝屋川市 一部	道路台帳	復旧測量(基準点) 基準点測量 基準点測量 現地測量(数値地形図作成)	3級移設 3級 4級 250	1点 1点 8点 0.011km ²	大阪府枚方土木事務所 助言 F0588	有限会社ユービー	R2.1.23 R2.5.27	178299
大阪府	泉南市 一部	その他	基準点測量 基準点測量 基準点測量	2級 3級 4級	2点 1点 10点	大阪府岸和田土木事務所 助言 F0682	泉州測地株式会社	R2.1.28 R2.5.27	178912
大阪府	大阪市 全域	道路台帳	修正測量	500	22km	大阪府大阪市 助言 F0114	株式会社GEOソリューションズ 大阪営業所	R2.4.27 R3.3.31	180408
大阪府	枚方市 全域	道路台帳	修正測量 修正測量	500 2500	8km 8km	大阪府枚方市 助言 F0244	国際航業株式会社 大阪支店	R2.5.12 R3.2.26	182097
大阪府	富田林市 一部	土地改良	基準点測量 基準点測量	2級 3級	1点 3点	大阪府南河内農と緑の総合事 務所 助言 F0050	有限会社サンエリア測量 設計	R2.5.22 R3.1.27	179481
大阪府	枚方市 一部	その他	基準点測量 基準点測量 基準点測量 現地測量(数値地形図作成)	2級 3級 4級 250	1点 2点 31点 0.054km ²	大阪府枚方土木事務所 助言 F0078	有限会社丸山測量事務所	R2.5.25 R3.2.26	179816
大阪府	箕面市 一部	都市計画	基準点測量	3級	6点	大阪府箕面市 助言 F0069	玉野総合コンサルタント 株式会社 大阪支店	R2.6.1 R3.1.31	179699
大阪府	豊能町 一部	道路台帳	MMS計測 修正測量	1000 1000	4.07km 4.07km	大阪府豊能町 助言 F0088	株式会社バスコ 大阪支店	R2.6.16 R3.3.31	179990
大阪府	茨木市 一部	都市計画	修正測量 地図編集 地図編集	2500 10000 15000	0.05km ² 0.05km ² 0.05km ²	大阪府茨木市 助言 F0100	株式会社バスコ 大阪支店	R2.6.24 R3.3.12	180268
大阪府	大阪市 一部	その他	復旧測量(基準点)	3級移設	2点	大阪府大阪市 助言 F0129	株式会社NAC総建 大 阪支店	R2.7.2 R3.3.31	180811
大阪府	大阪市 一部	その他	復旧測量(基準点) 復旧測量(基準点)	3級移設 3級再設	1点 1点	大阪府大阪市 助言 F0130	淀川地所株式会社	R2.7.2 R3.3.31	180823
大阪府	大阪市 一部	その他	基準点測量	4級	12点	大阪府大阪市 助言 F0132	株式会社 シンコウ開発	R2.7.2 R3.3.31	180845
大阪府	大阪市 一部	その他	基準点測量	4級	9点	大阪府大阪市 助言 F0133	株式会社 テイケイエン 지니어リング 関西支店	R2.7.2 R3.3.31	180853
大阪府	富田林市 全域	その他	修正測量	500	0.006km ²	大阪府富田林市 助言 F0119	株式会社ティーン・エス・ シー	R2.7.3 R2.12.25	180468
大阪府	大東市 一部	道路計画	基準点測量	4級	7点	大阪府枚方土木事務所 助言 F0123	株式会社家永技建	R2.7.6 R3.1.29	180499
大阪府	河南町 一部	その他	基準点測量	4級	10点	大阪府富田林土木事務所 助言 F0428	株式会社ハンシン	R2.7.7 R3.2.25	184134
大阪府	大阪市 一部	その他	基準点測量	4級	3点	大阪府大阪市 助言 F0131	株式会社フィールド	R2.7.10 R3.3.31	180843
大阪府	泉大津市 一部	都市計画	修正測量	2500	1.74km ²	大阪府泉大津市 助言 F0146	株式会社かんこう	R2.7.13 R3.3.15	181014
大阪府	能勢町 一部	その他	基準点測量 基準点測量	2級 4級	2点 7点	大阪府池田土木事務所 助言 F0243	株式会社サンヨウナイス	R2.7.13 R3.1.13	182095
大阪府	和泉市 一部	その他	基準点測量 基準点測量	2級 4級	2点 5点	大阪府鳳土木事務所 助言 F0262	淀川地所株式会社	R2.7.13 R2.11.25	182278
大阪府	摂津市 一部	河川管理	基準点測量	4級	69点	大阪府茨木土木事務所 助言 F0239	大西測量事務所	R2.7.14 R3.1.27	182086
大阪府	高槻市 一部	その他	基準点測量	4級	86点	大阪府茨木土木事務所 助言 F0193	株式会社ボラリス	R2.7.17 R3.1.27	181509
大阪府	島本町 一部	その他	基準点測量 基準点測量	2級 4級	1点 77点	大阪府茨木土木事務所 助言 F0232	大西測量事務所	R2.7.22 R3.1.27	181987
大阪府	熊取町 一部	道路計画	基準点測量	4級	11点	大阪府岸和田土木事務所 助言 F0238	株式会社三友測量	R2.7.27 R2.12.15	182085
大阪府	大阪市 一部	その他	復旧測量(基準点) 復旧測量(基準点)	3級移設 4級移設	1点 2点 4点	大阪府大阪市 助言 F0203	日豊調査設計株式会社	R2.7.31 R3.3.31	181584
大阪府	堺市 一部	その他	基準点測量 基準点測量	2級 4級	2点 9点	大阪府鳳土木事務所 助言 F0214	株式会社グレード	R2.7.31 R3.2.24	181702
大阪府	羽曳野市 一部	道路台帳	基準点測量	4級	4点	大阪府富田林土木事務所 助言 F0168	泉州測地株式会社	R2.6.1 R2.10.28	181273
大阪府	箕面市 一部	砂防計画	基準点測量	4級	11点	大阪府池田土木事務所 助言 F0150	株式会社淀川アクアテス	R2.8.3 R3.1.27	181088
大阪府	豊中市 一部	その他	復旧測量(基準点)	3級再設	1点	大阪府豊中市 助言 F0162	豊中市	R2.8.4 R3.3.31	181182
大阪府	岸和田市 一部	その他	基準点測量	3級	3点	大阪府岸和田市 助言 F0167	和泉コンサルタント株式 会社	R2.8.5 R3.3.31	181266
大阪府	池田市 一部	道路計画	MMS計測	500	194km	大阪府池田市 助言 F0182	株式会社バスコ 大阪支店	R2.8.5 R3.2.26	181452
大阪府	能勢町 一部	その他	基準点測量 基準点測量	2級 4級	2点 38点	大阪府池田土木事務所 助言 F0250	株式会社ケーエスブラン ニング	R2.8.6 R3.1.27	182117
大阪府	能勢町 一部	その他	基準点測量 基準点測量	2級 4級	1点 30点	大阪府池田土木事務所 助言 F0248	平和測量設計株式会社	R2.8.7 R3.1.27	182113
大阪府	能勢町 一部	その他	基準点測量 基準点測量	2級 4級	3点 23点	大阪府池田土木事務所 助言 F0249	株式会社アークエンジニ ア	R2.8.7 R3.1.27	182115
大阪府	松原市 一部	その他	水準測量 水準測量 基準点測量	3級 4級 4級	5.9km 4点 3.7km 65点 29点	大阪府松原市 助言 F0171	株式会社新都市二十一 ニング	R2.8.10 R3.3.31	181306
大阪府	茨木市 一部	その他	基準点測量 現地測量(数値地形図作成)	4級 500	21点 0.03km ²	大阪府安威川ダム建設事務所 助言 F0172	株式会社ケーエスブラン ニング	R2.8.13 R2.12.14	181363

大阪府	茨木市 一部	その他	基準点測量 基準点測量	3級 4級	3点 12点	大阪府安威川ダム建設事務所 助言 F0173	興亜測量 株式会社	R2.8.14 R3.2.24	181435
大阪府	茨木市 一部	道路計画	現地測量(数値地形図作成)	250	0.029km ²	大阪府安威川ダム建設事務所 助言 F0212	株式会社ケイトー	R2.8.20 R3.2.24	181626
大阪府	柏原市 一部	その他	基準点測量	4級	28点	大阪府八尾土木事務所 助言 F0286	淀川地所株式会社	R2.8.20 R3.2.24	182670
大阪府	堺市 一部	基準点管理	復旧測量(基準点) 復旧測量(基準点)	3級再設 4級再設	11点 7点	大阪府堺市 助言 F0261	有限会社中央測量	R2.8.28 R3.3.31	182275
大阪府	岸和田市 一部	道路台帳	基準点測量	4級	17点	大阪府岸和田土木事務所 助言 F0306	株式会社ハンシン	R2.8.28 R3.2.24	182934
大阪府	高槻市 一部	下水道計画	水準測量	2級	100km 76点	大阪府高槻市 助言 F0202	有限会社サンライズ計画	R2.9.1 R3.3.12	181580
大阪府	松原市 一部	その他	基準点測量 現地測量(数値地形図作成)	4級 250	21点 0.012km ²	大阪府富田土木事務所 助言 F0205	日原測量株式会社	R2.9.1 R3.3.24	181595
大阪府	藤井寺市 一部 羽曳野市 一部	道路計画	用地測量		0.0007km ²	大阪府富田土木事務所 助言 F0211	株式会社メジャーテクノ	R2.9.1 R3.2.24	181617
大阪府	大阪市 一部	河川計画	基準点測量	4級	3点	大阪府西大阪治水事務所 助言 F0405	株式会社大永建設コンサルタン	R2.9.7 R3.1.27	183968
大阪府	池田市 一部 吹田市 一部 高槻市 一部 茨木市 一部 箕面市 一部 島本町 一部 豊能町 全域 能勢町 一部 姫路市 一部 相生市 一部 豊岡市 一部 川西市 一部 加西市 一部 丹波篠山市 一部 養父市 一部 丹波市 一部 朝来市 一部 粟粟市 一部 たつの市 一部 猪名川町 一部 多可町 一部 福崎町 全域 神河町 一部 上郡町 一部 佐用町 一部	砂防計画	航空レーザ測量	1000	1050km ²	近畿地方整備局六甲砂防事務所 助言 F0254	アジア航測株式会社 神戸支店	R2.9.8 R3.1.29	182152
大阪府	和泉市 一部	道路台帳	MMS計測 修正測量	500 500・2500	2.2km 2.2km	大阪府和泉市 助言 F0279	株式会社バスコ 大阪支店	R2.9.9 R3.3.24	182613
大阪府	岸和田市 一部	その他	基準点測量 基準点測量 基準点測量	2級 3級 4級	1点 1点 24点	大阪府港湾局 助言 F0234	有限会社野辺測量設計事務所	R2.9.14 R3.2.1	182014
大阪府	箕面市 一部	道路計画	基準点測量	4級	7点	大阪府池田土木事務所 助言 F0257	株式会社ホクセツ	R2.9.14 R2.12.4	182227
大阪府	大阪市 一部	その他	復旧測量(基準点) 基準点測量	3級移設 4級	7点 32点	大阪府大阪市 助言 F0307	有限会社富田測量設計	R2.9.14 R3.3.31	182948
大阪府	岸和田市 全域	道路台帳	修正測量	500	6.06km	大阪府岸和田市 助言 F0448	株式会社かんこう	R2.9.14 R3.3.31	184296
大阪府	豊中市 全域	総合計画	修正測量 地図編集 地図編集	500 2500 10000	36.6km ² 36.6km ² 36.6km ²	大阪府豊中市 助言 F0267	株式会社バスコ 大阪支店	R2.9.15 R3.3.31	182351
大阪府	大阪市 一部	その他	復旧測量(基準点) 基準点測量	3級移設 4級	3点 12点	大阪府大阪市 助言 F0331	和泉コンサルタント株式会社	R2.9.16 R3.3.31	183208
大阪府	大阪市 一部	その他	復旧測量(基準点) 復旧測量(基準点) 基準点測量	3級移設 4級移設 4級	3点 1点 31点	大阪府大阪市 助言 F0332	和泉コンサルタント株式会社	R2.9.16 R3.3.31	183209
大阪府	大東市 一部	その他	基準点測量	4級	11点	大阪府枚方土木事務所 助言 F0495	株式会社扶桑工務所	R2.9.17 R3.2.24	184611
大阪府	豊能町 全域	固定資産	数値撮影(デジタル) 同時調整 写真地図作成(デジタルオン)	地上画素寸法11cm 1000 1000	34.37km ² 34.37km ² 34.37km ²	大阪府豊能町 助言 F0275	株式会社バスコ 関西事業部 営業部 大阪支店	R2.9.18 R3.3.31	182479
大阪府	大阪市 一部	その他	基準点測量	4級	155点	大阪府西大阪治水事務所 助言 F0277	株式会社セントラル測量設計	R2.9.28 R3.2.28	182490
大阪府	東大阪市 一部	その他	復旧測量(基準点)	2級再設	1点	大阪府東大阪市上下水道局 助言 F0295	株式会社サンテック	R2.10.1 R2.11.30	182775
大阪府	豊中市 全域	道路台帳	MMS計測 修正測量	500 500	0.042km ² 0.042km ²	大阪府豊中市 助言 F0303	株式会社バスコ 大阪支店	R2.10.7 R3.10.31	182924
大阪府	泉南市 一部	その他	現地測量(数値地形図作成)	250	0.005km ²	大阪府岸和田土木事務所 助言 F0400	株式会社阪南建設エンジニアリング	R2.10.8 R3.2.24	183910
大阪府	富田林市 全域	総合計画	数値撮影(デジタル) 同時調整 写真地図作成(デジタルオン)	地上画素寸法16cm 1000 1000	39.72km ² 39.72km ² 39.72km ²	大阪府富田林市 助言 F0319	写測エンジニアリング株式会社	R2.10.9 R3.3.19	183107
大阪府	大阪狭山市 全域	その他	数値撮影(デジタル) 同時調整 写真地図作成(デジタルオン)	地上画素寸法10cm 1000 1000	11.92km ² 11.92km ² 11.92km ²	大阪府大阪狭山市 助言 F0360	株式会社ウエスコ 関西支店	R2.10.12 R3.3.31	183487
大阪府	藤井寺市 一部	道路計画	基準点測量 現地測量(数値地形図作成)	4級 250	4点 0.001km ²	大阪府富田土木事務所 助言 F0399	和泉コンサルタント株式会社	R2.10.14 R3.2.24	183909
大阪府	阪南市 全域	固定資産	数値撮影(デジタル) 同時調整 写真地図作成(デジタルオン)	地上画素寸法10cm 1000 1000	36.17km ² 36.17km ² 36.17km ²	大阪府阪南市 助言 F0409	株式会社かんこう	R2.10.14 R3.3.12	184000
大阪府	堺市 一部	その他	基準点測量	4級	7点	大阪府富田土木事務所 助言 F0397	株式会社 サーテック	R2.10.15 R3.2.24	183906
大阪府	吹田市 一部	地籍調査	基準点測量	4級	162点	大阪府吹田市 助言 F0316	株式会社ジャパックス大阪支店	R2.10.16 R3.3.31	183090
大阪府	門真市 一部 寝屋川市 一部 枚方市 一部	その他	基準点測量 現地測量(数値地形図作成)	4級 250	22点 0.032km ²	大阪府枚方土木事務所 助言 F0529	株式会社西川測量設計	R2.10.16 R3.2.24	184819
大阪府	泉佐野市 一部	その他	基準点測量	2級	4点	大阪府泉佐野市 助言 F0342	株式会社URリネージュ西日本支店	R2.10.26 R3.1.29	183332
大阪府	豊能町 一部	その他	基準点測量 基準点測量 現地測量(数値地形図作成)	2級 4級 250	2点 5点 0.0049km ²	大阪府池田土木事務所 助言 F0355	株式会社ティ・エッチ・エヌ 守口事業所	R2.10.26 R2.11.30	183423
大阪府	富田林市 全域	総合計画	修正測量	1000	39.72km ²	大阪府富田林市 助言 F0366	カンゼ航測株式会社	R2.10.27 R3.3.23	183558
大阪府	東大阪市 一部 柏原市 一部 八尾市 一部	その他	基準点測量 現地測量(数値地形図作成)	4級 250	27点 0.035km ²	大阪府八尾土木事務所 助言 F0429	有限会社ノムソク	R2.10.28 R3.2.24	184142
大阪府	高槻市 全域	固定資産	数値撮影(デジタル) 同時調整 写真地図作成(デジタルオン)	地上画素寸法9.4cm 500 500	105.29km ² 105.29km ² 68.9km ²	大阪府高槻市 助言 F0534	株式会社エイテック 大阪支店	R2.10.28 R3.3.31	184869
大阪府	東大阪市 一部	その他	基準点測量 基準点測量 基準点測量 現地測量(数値地形図作成)	2級 3級 4級 250	1点 1点 16点 0.034km ²	大阪府八尾土木事務所 助言 F0463	晃和測量 株式会社	R2.10.30 R3.2.24	184375
大阪府	茨木市 一部	その他	基準点測量	4級	5点	大阪府茨木土木事務所 助言 F0555	株式会社ムロガ	R2.10.30 R3.5.31	184997
大阪府	泉大津市 一部	その他	基準点測量 基準点測量	2級 4級	1点 8点	大阪府港湾局 助言 F0365	株式会社ヒライシテクノ	R2.11.1 R3.1.27	183548
大阪府	吹田市 全域	総合計画	基盤地図情報の作成	レベル500・1000ハイ ブリードデータ	36.09km ²	大阪府吹田市 助言 F0368	アジア航測株式会社 大阪支店	R2.11.9 R3.3.31	183577
大阪府	柏原市 一部	その他	UAVレーザ測量	1000	0.8km ²	近畿地方整備局大和川河川事務所 助言 F0393	中日本航空株式会社	R2.11.9 R3.1.29	183861
大阪府	高石市 全域	固定資産	数値撮影(デジタル) 同時調整 写真地図作成(デジタルオン)	地上画素寸法5.3cm 500 500	11.3km ² 11.3km ² 11.3km ²	大阪府高石市 助言 F0402	株式会社バスコ 関西事業部 営業部 大阪支店	R2.11.9 R3.3.31	183915
大阪府	松原市 全域	固定資産	数値撮影(デジタル) 同時調整	地上画素寸法11cm 1000	16.67km ² 16.67km ²	大阪府松原市 助言 F0411	株式会社バスコ 関西事業部 営業部 大阪支店	R2.11.9 R3.3.31	184012
大阪府	泉南市 一部	道路計画	基準点測量 現地測量(数値地形図作成)	4級 250	40点 0.073km ²	大阪府岸和田土木事務所 助言 F0450	有限会社富田測量設計	R2.11.9 R3.2.24	184323
大阪府	和泉市 一部	その他	基準点測量 基準点測量 現地測量(数値地形図作成)	2級 4級 250	1点 19点 0.017km ²	大阪府鳳土木事務所 助言 F0518	株式会社 城計測	R2.11.9 R3.2.24	184754

大阪府	千早赤坂村 全域	固定資産	数値撮影(デジタル) 数値撮影(デジタル) 同時調整 同時調整	地上画素寸法7.3cm 地上画素寸法12cm 1000 2500	20km ² 17.4km ² 20km ² 17.4km ²	大阪府千早赤坂村 助言 F0413	株式会社バスコ 関西事業部 営業部 大阪支店	R2.11.12 R3.3.25	184024
大阪府	八尾市 全域	固定資産	数値撮影(デジタル) 同時調整	地上画素寸法10cm 1000	41.72km ² 41.72km ²	大阪府八尾市 助言 F0414	アジア航測株式会社 大阪支店	R2.11.13 R3.3.24	184048
大阪府	摂津市 一部	地盤変動調査	水準測量	1級	15.79km 8点	大阪府摂津市 助言 F0318	株式会社バスコ	R2.11.16 R3.3.31	183097
大阪府	門真市 全域	その他	修正測量	500	12.3km ²	大阪府門真市 助言 F0406	アジア航測株式会社 大阪支店	R2.11.16 R3.3.31	183970
大阪府	熊取町 一部	その他	基準点測量	4級	22点	大阪府熊取町 助言 F0501	和泉コンサルタント株式会社	R2.11.16 R3.3.26	184639
大阪府	柏原市 一部	道路台帳	MMS計測 修正測量	500 500	0.734km 0.836km	大阪府柏原市 助言 F0444	株式会社バスコ 大阪支店	R2.11.17 R3.3.31	184278
大阪府	藤井寺市 一部	道路台帳	MMS計測 修正測量	500 500	0.9km 0.9km	大阪府藤井寺市 助言 F0445	株式会社バスコ 大阪支店	R2.11.17 R3.3.22	184280
大阪府	松原市 一部	その他	基準点測量 基準点測量 現地測量(数値地形図作成)	2級 4級 250	51点 0.135km ²	大阪府南部流域下水道事務所 助言 F0547	株式会社城計測	R2.11.18 R3.6.30	184949
大阪府	島本町 全域	固定資産	数値撮影(デジタル) 同時調整 写真地図作成(デジタルオルソ)	地上画素寸法7.3cm 1000 1000	16.81km ² 16.81km ² 16.81km ²	大阪府島本町 助言 F0447	株式会社バスコ 関西事業部 営業部 大阪支店	R2.11.19 R3.3.31	184292
大阪府	寝屋川市 一部	その他	基準点測量 水準測量	4級 3級	39点 4.3km 7点	大阪府寝屋川水系改修工営所 助言 F0434	大阪測量株式会社	R2.11.25 R3.2.24	184206
大阪府	東大阪市 一部	その他	基準点測量 現地測量(数値地形図作成)	4級 250	43点 0.112km ²	大阪府寝屋川水系改修工営所 助言 F0436	株式会社村上測量	R2.11.25 R3.2.24	184219
大阪府	岬町 一部	その他	基準点測量	4級	4点	大阪府岸和田土木事務所 助言 F0515	阪南エンジニアリング株式会社	R2.11.26 R3.2.24	184738
大阪府	四條畷市 全域	総合計画	数値撮影(デジタル) 同時調整	地上画素寸法9.6cm 1000	18.69km ² 18.69km ²	大阪府四條畷市 助言 F0460	アジア航測株式会社 大阪支店	R2.11.27 R3.3.31	184362
大阪府	高石市 一部	道路台帳	修正測量	500	1.2km	大阪府高石市 助言 F0469	株式会社バスコ 大阪支店	R2.11.27 R3.3.24	184442
大阪府	柏原市 全域	固定資産	数値撮影(デジタル) 同時調整 写真地図作成(デジタルオルソ)	地上画素寸法11cm 1000 1000	25.33km ² 25.33km ² 25.33km ²	大阪府柏原市 助言 F0479	株式会社バスコ 関西事業部 営業部 大阪支店	R2.11.30 R3.3.31	184510
大阪府	泉南市 一部	道路計画	基準点測量 現地測量(数値地形図作成)	4級 250	5点 0.012km ²	大阪府岸和田土木事務所 助言 F0504	株式会社西日本建技	R2.11.30 R3.3.31	184652
大阪府	堺市 全域	その他	数値撮影(デジタル) 同時調整 写真地図作成(デジタルオルソ)	地上画素寸法12cm 1000 1000	149.82km ² 149.82km ² 149.82km ²	大阪府堺市 助言 F0144	国際航業株式会社 大阪支店	R2.12.1 R3.3.31	180995
大阪府	豊中市 全域	固定資産	数値撮影(デジタル) 同時調整 写真地図作成(デジタルオルソ)	地上画素寸法6cm 500 500	36.6km ² 36.6km ² 36.6km ²	大阪府豊中市 助言 F0410	国際航業株式会社 大阪支店	R2.12.1 R3.3.15	184006
大阪府	貝塚市 全域	固定資産	数値撮影(デジタル) 同時調整	地上画素寸法8cm 1000	43.93km ² 43.93km ²	大阪府貝塚市 助言 F0416	朝日航洋株式会社	R2.12.1 R3.3.19	184067
大阪府	田尻町 全域 泉南市 全域 泉佐野市 全域	固定資産	数値撮影(デジタル) 同時調整 写真地図作成(デジタルオルソ)	地上画素寸法10cm 1000 1000	128.35km ² 128.35km ² 128.35km ²	大阪府泉南市 助言 F0417	朝日航洋株式会社	R2.12.1 R3.3.31	184069
大阪府	寝屋川市 全域	固定資産	数値撮影(デジタル) 同時調整 写真地図作成(デジタルオルソ)	地上画素寸法14cm 1000 1000	24.7km ² 24.7km ² 24.7km ²	大阪府寝屋川市 助言 F0455	国際航業株式会社 大阪支店	R2.12.1 R3.3.26	184341
大阪府	泉大津市 全域	固定資産	数値撮影(デジタル) 同時調整 写真地図作成(デジタルオルソ)	地上画素寸法8cm 500 500	14.31km ² 14.31km ² 14.31km ²	大阪府泉大津市 助言 F0458	カンゼ航測株式会社	R2.12.1 R3.2.19	184348
大阪府	茨木市 一部	その他	基準点測量 基準点測量	3級 4級	4点 218点	法務省大阪法務局 助言 F0471	中測量登記事務所	R2.12.1 R3.2.28	184452
大阪府	阪南市 一部	道路台帳	MMS計測 修正測量	500 500	0.72km 0.72km	大阪府阪南市 助言 F0478	株式会社バスコ 大阪支店	R2.12.1 R3.3.31	184494
大阪府	交野市 全域	固定資産	数値撮影(デジタル) 同時調整 写真地図作成(デジタルオルソ)	地上画素寸法12cm 1000 1000	25.55km ² 25.55km ² 25.55km ²	大阪府交野市 助言 F0481	カンゼ航測株式会社	R2.12.1 R3.3.31	184523
大阪府	羽曳野市 全域	都市計画	数値撮影(デジタル) 同時調整 写真地図作成(デジタルオルソ)	地上画素寸法8cm 1000 1000	26.45km ² 26.45km ² 26.45km ²	大阪府羽曳野市 助言 F0483	国際航業株式会社 大阪支店	R2.12.1 R3.2.15	184529
大阪府	大阪市 全域	総合計画	数値撮影(デジタル) 同時調整 写真地図作成(デジタルオルソ) 写真地図作成(デジタルオルソ)	地上画素寸法15cm 2500 2500 10000	225.21km ² 225.21km ² 225.21km ² 225.21km ²	大阪府大阪市都市計画局 助言 F0472	株式会社エヌ・イー計測	R2.12.2 R3.3.17	184455
大阪府	大阪市 全域	総合計画	修正測量	2500	225.3km ²	大阪府都市計画局 助言 F0474	株式会社バスコ 大阪支店	R2.12.2 R3.3.17	184458
大阪府	茨木市 全域	固定資産	数値撮影(デジタル) 同時調整 写真地図作成(デジタルオルソ)	地上画素寸法4.6cm 500 500	76.49km ² 76.49km ² 76.49km ²	大阪府茨木市 助言 F0490	株式会社バスコ 関西事業部 営業部 大阪支店	R2.12.3 R3.3.31	184598
大阪府	堺市 全域	道路台帳	修正測量 修正測量	500 1000	40km 40km	大阪府堺市 助言 F0476	国際航業株式会社 大阪支店	R2.12.7 R3.2.7	184465
大阪府	河内長野市 全域	固定資産	数値撮影(デジタル) 数値撮影(デジタル) 同時調整 同時調整	地上画素寸法12cm 地上画素寸法20cm 1000 2500	51.28km ² 58.35km ² 51.28km ² 58.35km ²	大阪府河内長野市 助言 F0480	国際航業株式会社 大阪支店	R2.12.7 R3.3.31	184521
大阪府	摂津市 全域	固定資産	数値撮影(デジタル) 同時調整 写真地図作成(デジタルオルソ)	地上画素寸法10cm 500 500	14.87km ² 14.87km ² 14.87km ²	大阪府摂津市 助言 F0503	カンゼ航測株式会社	R2.12.7 R3.3.31	184644
大阪府	大東市 全域	固定資産	数値撮影(デジタル) 同時調整 写真地図作成(デジタルオルソ)	地上画素寸法7.3cm 1000 1000	18.27km ² 18.27km ² 18.27km ²	大阪府大東市 助言 F0507	株式会社バスコ 関西事業部 営業部 大阪支店	R2.12.8 R3.3.16	184681
大阪府	吹田市 一部	道路台帳	修正測量	500	5.9km	大阪府吹田市 助言 F0510	株式会社バスコ 大阪支店	R2.12.8 R3.3.1	184725
大阪府	高槻市 一部	その他	修正測量	500	5km ²	大阪府高槻市 助言 F0527	株式会社バスコ 大阪支店	R2.12.9 R3.3.31	184813
大阪府	茨木市 一部	ほ場整備	基準点測量 基準点測量	3級 4級	11点 73点	茨木市石河土地区改良区 助言 F0473	株式会社キクコンコンサルタント	R2.12.14 R3.1.2	184457
大阪府	岸和田市 全域	その他	数値撮影(デジタル) 同時調整 写真地図作成(デジタルオルソ)	地上画素寸法8cm 1000 1000	72.68km ² 72.68km ² 72.68km ²	大阪府岸和田市 助言 F0433	朝日航洋株式会社	R2.12.15 R3.3.31	184204
大阪府	吹田市 全域	固定資産	数値撮影(デジタル) 同時調整 写真地図作成(デジタルオルソ)	地上画素寸法8cm 1000 1000	36.09km ² 36.09km ² 36.09km ²	大阪府吹田市 助言 F0462	朝日航洋株式会社	R2.12.15 R3.3.31	184370
大阪府	太子町 全域	固定資産	数値撮影(デジタル) 同時調整 写真地図作成(デジタルオルソ)	地上画素寸法10cm 1000 1000	14.17km ² 14.17km ² 14.17km ²	大阪府太子町 助言 F0468	朝日航洋株式会社	R2.12.15 R3.3.31	184437
大阪府	枚方市 全域	固定資産	数値撮影(デジタル) 同時調整 写真地図作成(デジタルオルソ)	地上画素寸法8cm 1000 1000	65.12km ² 65.12km ² 65.12km ²	大阪府枚方市 助言 F0482	朝日航洋株式会社	R2.12.15 R3.3.31	184527
大阪府	大阪市 一部	その他	基準点測量 基準点測量 水準測量	2級 4級 3級	3点 20点 1.9km 2点	大阪府寝屋川水系改修工営所 助言 F0598	有限会社田村測量設計	R2.12.16 R3.3.15	185332
大阪府	守口市 全域	固定資産	数値撮影(デジタル) 同時調整 写真地図作成(デジタルオルソ)	地上画素寸法8cm 500 500	12.71km ² 12.71km ² 12.71km ²	大阪府守口市 助言 F0545	株式会社かんこう	R2.12.17 R3.3.31	184937
大阪府	枚方市 一部	その他	基準点測量	4級	194点	法務省大阪法務局 助言 F0540	梶谷登記測量事務所	R2.12.22 R3.2.28	184907
大阪府	茨木市 一部	その他	現地測量(数値地形図作成)	250	0.003km ²	大阪府安威川ダム建設事務所 助言 F0560	株式会社ティ・エッチ・エヌ 守口事業所	R2.12.22 R3.2.24	185042
大阪府	箕面市 全域	固定資産	数値撮影(デジタル) 同時調整 写真地図作成(デジタルオルソ)	地上画素寸法10cm 500 500	39.46km ² 39.46km ² 32.64km ²	大阪府箕面市 助言 F0506	写測エンジニアリング株式会社	R2.12.25 R3.3.12	184677
大阪府	高槻市 一部	基準点管理	基準点測量	4級	33点	大阪府高槻市 助言 F0577	株式会社 川上測量設計	R2.12.25 R3.3.31	185191
大阪府	大阪市 一部	土地区画整理	基準点測量 復旧測量(基準点)	4級 4級移設	1点 3点	大阪府大阪市 助言 F0550	大阪市	R3.1.4 R3.3.1	184964
大阪府	池田市 一部	道路台帳	MMS計測 数値図化	500 500	0.9km 0.9km	大阪府池田市 助言 F0569	株式会社バスコ 大阪支店	R3.1.6 R3.3.31	185109

大阪府	茨木市 一部	その他	現地測量(数値地形図作成)	500		0.045km ²	大阪府安威川ダム建設事務所 助言 F0574	林測量技術コンサルタント株式会社	R3.1.7 R3.6.30	185161
大阪府	大阪狭山市 一部	その他	修正測量	500		2km	大阪府大阪狭山市 助言 F0586	株式会社ジオテクノ関西	R3.1.19 R3.3.31	185252
大阪府	豊中市 一部	その他	復旧測量(基準点)	4級再設		5点	大阪府豊中市 助言 F0599	株式会社森本測量設計	R3.1.28 R3.3.17	185334
大阪府	守口市 全域	道路台帳	修正測量	500		0.36km	大阪府守口市 助言 F0662	株式会社かんこう	R3.2.1 R3.3.31	185924
大阪府	松原市 全域	道路台帳	修正測量	500		0.69km	大阪府松原市 助言 F0608	国際航業株式会社 大阪支店	R3.2.4 R3.3.31	185460
大阪府	摂津市 一部	道路計画	基準点測量	4級		45点	大阪府摂津市 助言 F0615	株式会社バスコ	R3.2.9 R3.3.19	185486
大阪府	松原市 一部	その他	復旧測量(基準点)	3級再設		1点	大阪府松原市 助言 F0618	ジオテクニカル株式会社	R3.2.15 R3.3.31	185532
大阪府	泉大津市 一部	その他	基準点測量 現地測量(数値地形図作成)	4級 250		30点 0.043km ²	大阪府南部流域下水道事務所 助言 F0664	株式会社大和測量設計 事務所	R3.2.16 R3.6.30	185937
大阪府	八尾市 一部	基準点管理	復旧測量(基準点)	3級再設		2点	大阪府八尾市 助言 F0633	株式会社エイテック 西 日本支社	R3.2.25 R3.3.31	185672
大阪府	熊取町 一部	その他	基準点測量	4級		6点	大阪府熊取町 助言 F0638	カンゼ航測株式会社	R3.2.25 R3.3.31	185712
大阪府	箕面市 一部	道路台帳	MMS計測 修正測量	500 500		1.96km 1.96km	大阪府箕面市 助言 F0639	クモノスコーポレーション 株式会社	R3.2.26 R3.3.22	185716
大阪府	東大阪市 一部	その他	復旧測量(基準点)	3級再設		2点	大阪府東大阪市上下水道局 助言 F0012	株式会社イシヤマエンジニアリング	R3.3.11 R3.5.31	186035
大阪府	東大阪市 一部	その他	復旧測量(基準点)	3級移設		1点	大阪府東大阪市上下水道局 助言 F0015	オートリ株式会社	R3.3.29 R3.6.30	186042
大阪府	富田林市 一部	都市計画	基準点測量	4級		33点	都市再生機構西日本支社 助言 F0042	株式会社共栄テック	R3.5.10 R3.9.30	186253
大阪府	岸和田市 一部	その他	基準点測量	2級		1点	大阪府岸和田市 助言 F0093	株式会社北斗エンジニア リング	R3.5.10 R3.7.30	186665
大阪府	和泉市 一部	河川計画	基準点測量	4級		6点	大阪府風土事務所 助言 F0088	T・ウーベイ 株式会社	R3.5.12 R3.8.31	186602
大阪府	池田市 一部	総合計画	修正測量 修正測量	1000 2500		4.54km ² 4.54km ²	大阪府池田市 助言 F0121	株式会社ジオテクノ関西 株式会社	R3.5.21 R3.11.30	186987
大阪府	守口市 一部	その他	基準点測量	3級		8点	大阪府守口市 助言 F0082	株式会社ティ・エッチ・エ ヌ 守口支店	R3.5.24 R3.7.31	186552
大阪府	富田林市 一部	その他	基準点測量 基準点測量 基準点測量	2級 3級 4級		3点 3点 31点	大阪府 助言 F0166	株式会社フィールド	R3.6.3 R3.10.29	187575
大阪府	富田林市 一部	都市計画	基準点測量	4級		27点	都市再生機構西日本支社 助言 F0114	株式会社共栄テック	R3.6.10 R3.8.31	186874
大阪府	羽曳野市 一部	その他	基準点測量	4級		14点	大阪府富田林土木事務所 助言 F0118	株式会社ハンシン	R3.6.14 R3.9.29	186941
大阪府	大東市 一部	基準点管理	復旧測量(基準点)	2級移設		1点	大阪府大東市 助言 F0184	有限会社富田測量設計	R3.7.1 R4.3.31	187923
大阪府	茨木市 一部	その他	基準点測量 基準点測量 現地測量(数値地形図作成)	3級 4級 500		2点 62点 0.091km ²	大阪府安威川ダム建設事務所 助言 F0164	株式会社シービー測量 設計事務所	R3.7.5 R4.1.31	187495
大阪府	門真市 一部	道路計画	基準点測量	4級		7点	大阪府モノレール建設事務所 助言 F0199	有限会社アップスペース	R3.7.5 R3.10.27	188191
大阪府	富田林市 全域	その他	修正測量	500		0.006km ²	大阪府富田林市 助言 F0158	株式会社富田林測量設 計事務所	R3.7.6 R3.12.24	187415
大阪府	阪南市 一部	その他	基準点測量 基準点測量 現地測量(数値地形図作成)	3級 4級 500		3点 10点 0.026km ²	大阪府 助言 F0168	株式会社 サーテック	R3.7.6 R3.8.31	187636
大阪府	田尻町 一部	道路計画	MMS計測	500		31km	大阪府田尻町 助言 F0187	株式会社バスコ 大阪支 店	R3.7.26 R3.10.29	187941
大阪府	茨木市 一部	その他	現地測量(数値地形図作成)	250		0.004km ²	大阪府茨木土木事務所 助言 F0377	株式会社水成コンサル タント	R3.10.11 R3.12.15	189941
大阪府	守口市 全域	固定資産	数値撮影(デジタル) 同時調整 写真地図作成(デジタルオン 線)	500 500 500		12.71km ² 12.71km ² 12.71km ²	大阪府守口市 助言 F0615	株式会社かんこう	R3.11.25 R4.2.28	193112
大阪府	堺市 一部	土地区画 整理	基準点測量	3級		10点	大阪府堺市 助言 F0669	株式会社オーエス	R4.1.14 R4.3.31	193510
兵庫県	加東市 一部	土地区画 整理	基準点測量 現地測量(数値地形図作成)	4級 500		56点 0.1km ²	加東市天神東崎鹿谷土地区画 整理組合 助言 F0045	株式会社八州	H26.6.16 H27.3.31	134685
兵庫県	朝来市 一部	その他	基準点測量	2級		2点	兵庫県朝来市 助言 F0235	株式会社コスモ	H28.10.21 H29.3.20	149792
兵庫県	養父市 全域	その他	基準点測量	2級		3点	兵庫県但馬県民局 助言 F0354	株式会社コスモ	H29.10.3 H30.3.25	158908
兵庫県	太子町 一部	ほ場整備	基準点測量	2級		3点	兵庫県西播磨県民局 助言 F0025	キタイ設計株式会社 西 日本支社	H30.5.14 H30.7.31	163956
兵庫県	丹波市 一部	その他	基準点測量	2級		2点	兵庫県丹波県民局 助言 F0307	株式会社リオプラン	H30.8.1 H30.11.30	167665
兵庫県	明石市 全域 三木市 全域	土地改良	基準点測量 基準点測量	2級 3級		1点 3点	農林水産省近畿農政局東播磨 水二期農業水利事業所 助言 F0157	NTCコンサルタンツ株式 会社 近畿支社	H30.8.22 H30.10.5	165889
兵庫県	上郡町 一部	ほ場整備	基準点測量 基準点測量 基準点測量 現地測量(数値地形図作成)	2級 3級 4級 500		3点 4点 55点 0.39km ²	兵庫県西播磨県民局 助言 F0314	株式会社朝日コンサル タント	H30.10.5 H31.3.28	167761
兵庫県	神戸市 一部	その他	基準点測量	2級		1点	近畿地方整備局六甲砂防事務 所 助言 F0260	株式会社ホクセイ	H30.10.16 H31.3.8	167094
兵庫県	加東市 一部 小野市 一部	河川計画	基準点測量 基準点測量	2級 4級		5点 50点	近畿地方整備局姫路河川国道 事務所 助言 F0504	株式会社日建技術コン サルタント	H31.2.12 H31.3.22	170360
兵庫県	神戸市 一部	道路計画	MMS計測	500		8.8km	兵庫県神戸市 助言 F0002	国際航業株式会社 神 戸営業所	H31.4.2 R1.10.31	171796
兵庫県	神戸市 一部	その他	基準点測量 復旧測量(基準点) 基準点測量	2級 2級改測 4級		4点 1点 32点	近畿地方整備局兵庫国道事務 所 助言 F0050	株式会社総合技術コン サルタント	R1.5.20 R1.8.31	172392
兵庫県	神戸市 一部	港湾計画	基準点測量 水準測量	2級 3級		3点 6.5km 13点	兵庫県神戸市港湾局 助言 F0078	株式会社修成建設コン サルタント	R1.5.27 R1.10.31	172960
兵庫県	神戸市 一部	砂防計画	基準点測量	2級		1点	近畿地方整備局六甲砂防事務 所 助言 F0108	日本工営株式会社	R1.7.23 R1.8.30	173573
兵庫県	神戸市 一部	砂防計画	基準点測量	2級		2点	近畿地方整備局六甲砂防事務 所 助言 F0109	日本工営株式会社	R1.7.23 R1.8.30	173578
兵庫県	三田市 全域	総合計画	数値撮影(デジタル) 同時調整	1000		210.32km ² 210.32km ²	兵庫県三田市 助言 F0154	アジア航測株式会社 神 戸支店	R1.8.7 R1.10.31	174183
兵庫県	尼崎市 一部	道路計画	MMS計測	500		227km	兵庫県尼崎市 助言 F0155	株式会社バスコ 神戸支 店	R1.8.8 R2.1.31	174191
兵庫県	新温泉町 一部	道路計画	用地測量 用地測量			0.014km ² 0.014km ²	兵庫県但馬県民局 助言 F0353	株式会社オーシスマップ	R1.8.8 R2.3.25	176502
兵庫県	尼崎市 一部	その他	基準点測量 基準点測量 基準点測量	2級 3級 4級		11点 13点 51点	兵庫県阪神南県民センター 助言 F0153	株式会社ダイヤコンサル タント 西日本事業本部 関西支社	R1.8.9 R1.12.31	174181
兵庫県	芦屋市 一部	その他	基準点測量 現地測量(数値地形図作成)	4級 2級		25点 0.04km ²	兵庫県阪神南県民センター 助言 F0277	基礎地盤コンサルタンツ 株式会社	R1.8.19 R2.3.25	175540
兵庫県	芦屋市 一部	その他	基準点測量 基準点測量 基準点測量 現地測量(数値地形図作成)	500 2級 3級 4級 500		2点 4点 43点 0.03km ²	兵庫県阪神南県民センター 助言 F0187	アサヒコンサルタント株式 会社	R1.9.1 R2.3.25	174702
兵庫県	宝塚市 一部 伊丹市 一部 芦屋市 一部 神戸市 一部	砂防計画	航空レーザ測量	1000		180km ²	近畿地方整備局六甲砂防事務 所 助言 F0227	アジア航測株式会社 神 戸支店	R1.9.2 R2.2.28	175148
兵庫県	佐用町 一部	道路計画	基準点測量 基準点測量 現地測量(数値地形図作成)	2級 4級 500		3点 14点 0.034km ²	兵庫県西播磨県民局 助言 F0092	株式会社ニコス 西日本 支社	R1.9.10 R2.7.31	180077

兵庫県	赤穂市 一部	その他	基準点測量 基準点測量	2級 4級	3点 27点	兵庫県西播磨県民局 助言 F0349	株式会社オキヅカ測量 設計事務所	R1.9.19 R2.3.25	176485
兵庫県	神戸市 一部	道路計画	基準点測量 水準測量	2級 3級	3点 2km 3点	神戸市建設局北建設事務所 助言 F0288	西部技術株式会社	R1.10.1 R2.3.31	175698
兵庫県	神戸市 一部	その他	基準点測量	2級	3点	兵庫県企業庁猪名川広域水道 事務所 助言 F0300	株式会社テル測量	R1.10.1 R1.11.30	175813
兵庫県	豊岡市 一部	砂防計画	基準点測量 基準点測量	2級 4級	2点 44点	兵庫県但馬県民局 助言 F0458	株式会社兵庫エンジニア リング	R1.10.25 R2.3.25	177381
兵庫県	宍粟市 一部	道路計画	基準点測量 基準点測量 現地測量(数値地形図作成)	2級 4級 500	3点 20点 0.03km ²	近畿地方整備局姫路河川国道 事務所 助言 F0363	株式会社修成建設コン サルタント	R1.11.1 R2.2.28	176631
兵庫県	姫路市 一部	道路計画	基準点測量 基準点測量 現地測量(数値地形図作成)	2級 4級 500	3点 38点 0.2km ²	近畿地方整備局姫路河川国道 事務所 助言 F0364	株式会社西播設計	R1.11.1 R2.2.28	176634
兵庫県	播磨町 一部 猪名川町 一部 朝来市 一部 神戸市 一部	道路計画	数値撮影(デジタル) 同時調整 数値図化	地上画素寸法14cm 1000 1000	10.6km ² 10.6km ² 4.6km ²	近畿地方整備局姫路河川国道 事務所 助言 F0496	株式会社サンコム	R1.11.14 R2.2.28	177652
兵庫県	新温泉町 一部	道路計画	用地測量 用地測量		0.021km ² 0.021km ²	兵庫県但馬県民局 助言 F0679	株式会社コスモ	R1.11.19 R2.3.25	178884
兵庫県	新温泉町 一部	道路計画	用地測量 用地測量		0.013km ² 0.013km ²	兵庫県但馬県民局 助言 F0469	株式会社ソクテ	R1.11.26 R2.3.25	177467
兵庫県	養父市 一部	砂防計画	基準点測量 水準測量 現地測量(数値地形図作成) 基準点測量	4級 3級 500 2級	87点 1.68km ² 1点 0.067km ² 1点	兵庫県但馬県民局 助言 F0613	株式会社関西開発測量 事務所	R1.12.6 R3.2.26	178454
兵庫県	朝来市 一部	その他	基準点測量	2級	3点	兵庫県但馬県民局 助言 F0620	株式会社 立雲	R1.12.6 R2.12.28	178496
兵庫県	西宮市 一部	海岸保全	基準点測量 基準点測量	2級 4級	4点 33点	兵庫県阪神南県民センター 助言 F0461	日本工営株式会社	R1.12.17 R2.1.31	177434
兵庫県	豊岡市 一部	砂防計画	基準点測量 基準点測量 現地測量(数値地形図作成)	2級 4級 500	3点 8点 0.021km ²	兵庫県但馬県民局 助言 F0524	株式会社ニコス 本店	R1.12.24 R2.3.25	177859
兵庫県	たつの市 一部	河川計画	基準点測量 基準点測量	2級 3級	2点 16点	近畿地方整備局姫路河川国道 事務所 助言 F0587	株式会社日建技術コン サルタント	R1.12.25 R2.1.31	178264
兵庫県	福崎町 一部	その他	基準点測量	4級	9点	兵庫県中播磨県民センター 助言 F0533	株式会社神崎測量設計	R1.12.27 R2.1.31	177954
兵庫県	佐用町 一部	その他	基準点測量 基準点測量 現地測量(数値地形図作成)	2級 4級 500	3点 39点 0.1km ²	兵庫県西播磨県民局 助言 F0561	有限会社平成開発設計	R2.1.14 R2.3.25	178128
兵庫県	赤穂市 一部	その他	基準点測量 基準点測量 基準点測量 現地測量(数値地形図作成)	2級 3級 4級 500	2点 3点 57点 0.09km ²	兵庫県西播磨県民局 助言 F0562	株式会社新光測量設計	R2.1.15 R2.3.25	178132
兵庫県	豊岡市 一部	その他	基準点測量 基準点測量	2級 4級	3点 45点	兵庫県但馬県民局 助言 F0612	株式会社エルクコンサル タント	R2.2.5 R2.3.25	178450
兵庫県	新温泉町 全域 高砂市 全域 多可町 全域 福崎町 全域 上郡町 全域	その他	数値撮影(デジタル) 同時調整 同時調整 数値撮影(デジタル) 写真地図作成(デジタルオルソ)	地上画素寸法12cm 2500 2500 地上画素寸法18cm 2500	2133km ² 2133km ² 90.37km ² 90.37km ² 2223km ²	兵庫県但馬県民局 助言 F0625	株式会社バスコ 神戸支 店	R2.2.6 R3.3.25	178523
兵庫県	養父市 一部	砂防計画	基準点測量 基準点測量 現地測量(数値地形図作成)	2級 4級 500	7点 71点 0.07km ²	兵庫県但馬県民局 助言 F0048	有限会社フィースト	R2.2.12 R3.3.25	179477
兵庫県	神戸市 一部	その他	基準点測量	2級	5点	兵庫県神戸県民センター 助言 F0684	株式会社サンコム	R2.2.28 R2.10.31	178933
兵庫県	姫路市 全域 高砂市 全域 多可町 全域 福崎町 全域 上郡町 全域	その他	数値撮影(デジタル) 同時調整 写真地図作成(デジタルオルソ)	地上画素寸法16cm 2500 2500	2020km ² 2020km ² 2020km ²	兵庫県中播磨県民センター 助言 F0668	株式会社GEOソリューションズ	R2.3.4 R2.11.30	178784
兵庫県	上郡町 一部	その他	基準点測量 基準点測量 現地測量(数値地形図作成)	2級 4級 500	3点 101点 0.126km ²	兵庫県西播磨県民局 助言 F0674	有限会社カワイ設計	R2.3.12 R2.6.30	178861
兵庫県	三田市 一部	砂防計画	基準点測量 基準点測量 現地測量(数値地形図作成) 路線測量	2級 4級 500 その他	2点 19点 0.03km ² 0.2km	兵庫県阪神北県民局 助言 F0677	株式会社ハンス	R2.3.16 R2.7.31	178867
兵庫県	新温泉町 一部	道路計画	用地測量 用地測量		0.09km ² 0.09km ²	兵庫県但馬県民局 助言 F0031	株式会社ハマコン	R2.3.17 R2.8.29	179304
兵庫県	三田市 一部	砂防計画	基準点測量 基準点測量 UAVレーザ測量 現地測量(数値地形図作成)	2級 4級 要求精度10cm 500	3点 4点 0.03km ² 0.03km ²	兵庫県阪神北県民局 助言 F0688	塩見測量設計株式会社	R2.3.23 R2.7.31	178944
兵庫県	宍粟市 一部	その他	基準点測量 基準点測量 現地測量(数値地形図作成)	2級 4級 500	3点 18点 0.016km ²	兵庫県西播磨県民局 助言 F0071	株式会社 シンメイ建設 技研	R2.3.25 R2.9.30	179707
兵庫県	豊岡市 一部	砂防計画	現地測量(数値地形図作成)	500	0.044km ²	兵庫県但馬県民局 助言 F0147	株式会社ウエスコ 豊岡 事務所	R2.3.27 R3.3.25	181015
兵庫県	尼崎市 一部	海岸保全	基準点測量 基準点測量	3級 4級	2点 4点	兵庫県阪神南県民センター 助言 F0005	日本工営株式会社	R2.4.1 R2.4.10	179005
兵庫県	尼崎市 一部	その他	基準点測量 基準点測量 基準点測量 現地測量(数値地形図作成)	3級 4級 4級 500	2点 17点 0.025km ²	兵庫県阪神南県民センター 助言 F0583	勝和測量設計株式会社	R2.4.27 R2.9.30	185211
兵庫県	香美町 一部	砂防計画	基準点測量 基準点測量 現地測量(数値地形図作成)	2級 4級 500	1点 35点 0.5km ²	兵庫県但馬県民局 助言 F0049	広洋測量設計株式会社	R2.5.1 R2.6.30	179479
兵庫県	神戸市 全域	道路台帳	修正測量	1000	87.6km	兵庫県神戸市 助言 F0030	国際航業株式会社 神 戸営業所	R2.5.7 R3.3.23	179299
兵庫県	西宮市 全域	その他	修正測量	500 2500	7.67km ² 100.18km ²	兵庫県西宮市 助言 F0043	株式会社GEOソリューションズ	R2.5.18 R3.3.31	179426
兵庫県	神戸市 一部	砂防計画	基準点測量 基準点測量 基準点測量	2級 3級 4級	1点 1点 22点	近畿地方整備局六甲砂防事務 所 助言 F0056	協和設計株式会社	R2.6.1 R2.12.10	179519
兵庫県	丹波市 一部	道路計画	水準測量 路線測量 基準点測量 地上レーザ測量 地上レーザ測量(三次元点群)	3級 4級 250 その他	5km 2点 0.6km 4点 0.004km ² 0.004km ²	兵庫県丹波県民局 助言 F0091	有限会社 水上測量	R2.6.2 R3.2.26	180071
兵庫県	三田市 一部	その他	修正測量 地図編集 地図編集	500・1000・2500 10000 25000	18.5km ² 18.5km ² 18.5km ²	兵庫県三田市 助言 F0122	アジア航測株式会社	R2.6.4 R3.3.26	180496
兵庫県	朝来市 一部	その他	基準点測量 基準点測量 現地測量(数値地形図作成) 路線測量	2級 4級 500	2点 42点 0.037km ² 0.54km	兵庫県但馬県民局 助言 F0223	株式会社コスモ	R2.6.12 R3.1.31	181815
兵庫県	朝来市 一部	その他	基準点測量 基準点測量 現地測量(数値地形図作成) 基準点測量	2級 4級 500 3級	2点 4点 0.012km ² 1点	兵庫県但馬県民局 助言 F0141	株式会社兵庫エンジニア リング	R2.6.18 R3.2.26	180950
兵庫県	朝来市 一部	砂防計画	基準点測量 基準点測量 現地測量(数値地形図作成)	2級 4級 500	3点 29点 0.2km ²	兵庫県但馬県民局 助言 F0179	有限会社フィースト	R2.6.19 R3.2.26	181447
兵庫県	西宮市 一部	その他	その他		0.14km ²	兵庫県西宮市 助言 F0095	有限会社アーヴィル	R2.6.29 R3.3.31	180114
兵庫県	南あわじ市 一部	土地改良	基準点測量 基準点測量	2級 4級	11点 142点	兵庫県淡路県民局 助言 F0108	株式会社平成技術コン サルタント	R2.7.1 R3.3.12	180302
兵庫県	たつの市 一部	その他	基準点測量 基準点測量 現地測量(数値地形図作成) 用地測量	2級 4級 500	3点 5点 0.019km ² 0.002km ²	兵庫県西播磨県民局 助言 F0112	株式会社新光測量設計	R2.7.1 R3.3.25	180337

兵庫県	稲美町 全域	都市計画	既成図数値化 地形図等成果の座標補正 修正測量	1000 1000 2500	298.3km ² 298.3km ² 34.92km ²	兵庫県稲美町 助言 F0180	株式会社かんこう	R2.7.3 R3.3.1	181449
兵庫県	宍粟市 一部	砂防計画	基準点測量 基準点測量 現地測量(数値地形図作成)	2級 4級 500	3点 31点 0.025km ²	兵庫県西播磨県民局 助言 F0293	株式会社丸山測量	R2.7.9 R3.2.28	182770
兵庫県	新温泉町 一部	河川計画	用地測量 用地測量		0.0097km ² 0.0097km ²	兵庫県但馬県民局 助言 F0616	株式会社ハマコン	R2.7.14 R3.3.4	185527
兵庫県	豊岡市 一部	砂防計画	用地測量 用地測量		0.022km ² 0.022km ²	兵庫県但馬県民局 助言 F0159	有限会社石口建設測量	R2.7.17 R3.2.28	181166
兵庫県	小野市 一部	土地改良	基準点測量 基準点測量	2級 3級	15点 2点	兵庫県北播磨県民局 助言 F0161	NTCコンサルタンツ株式 会社 兵庫営業所	R2.7.20 R3.3.31	181178
兵庫県	丹波市 全域	道路台帳	現地測量(数値地形図作成)	1000	1.4km	兵庫県丹波市 助言 F0209	株式会社かんこう 神戸 支店	R2.7.23 R3.3.12	181611
兵庫県	伊丹市 全域	総合計画	数値撮影(デジタル) 同時調整	地上画素寸法9.7cm 500	26.33km ² 26.33km ²	兵庫県伊丹市 助言 F0221	アジア航測株式会社 神戸 支店	R2.7.31 R3.3.31	181763
兵庫県	養父市 一部	その他	基準点測量 基準点測量 現地測量(数値地形図作成)	2級 4級 500	1点 29点 0.028km ²	兵庫県但馬県民局 助言 F0154	株式会社国実コンサル タント	R2.8.3 R3.2.26	181113
兵庫県	尼崎市 一部	都市計画	修正測量	2500	13.19km ²	兵庫県尼崎市 助言 F0186	株式会社エイテック 西 日本支社	R2.8.3 R3.3.31	181478
兵庫県	宍粟市 一部	その他	基準点測量 基準点測量 現地測量(数値地形図作成)	2級 4級 500	3点 67点 0.057km ²	兵庫県西播磨県民局 助言 F0160	株式会社 下村測量設 計事務所	R2.8.4 R3.2.28	181172
兵庫県	明石市 全域	その他	数値撮影(デジタル) 同時調整 修正測量 写真地図作成(デジタルオル ン)	2500 2500 2500 10000 20000	49.42km ² 49.42km ² 49.42km ² 49.42km ² 49.42km ²	兵庫県明石市 助言 F0225	アジア航測株式会社	R2.8.4 R3.2.26	181828
兵庫県	養父市 一部	その他	基準点測量 基準点測量 現地測量(数値地形図作成)	2級 4級 500	3点 48点 0.1km ²	兵庫県但馬県民局 助言 F0164	株式会社アイデア	R2.8.5 R2.12.25	181222
兵庫県	篠山市 一部	その他	基準点測量 基準点測量	3級 4級	4点 20点	兵庫県丹波県民局 助言 F0174	有限会社 エルデ企画	R2.8.11 R3.2.26	181436
兵庫県	宍粟市 一部	その他	基準点測量 基準点測量 現地測量(数値地形図作成)	2級 4級 500	3点 63点 0.059km ²	兵庫県西播磨県民局 助言 F0177	有限会社中瀬測量	R2.8.17 R3.2.10	181444
兵庫県	福崎町 一部	都市計画	修正測量 地図編集	2500 10000	2.81km ² 2.81km ²	兵庫県福崎町 助言 F0213	国際航業株式会社 兵 庫支店	R2.8.20 R3.2.25	181636
兵庫県	宍粟市 一部	その他	基準点測量 基準点測量 現地測量(数値地形図作成)	2級 4級 500	3点 44点 0.039km ²	兵庫県西播磨県民局 助言 F0387	株式会社 シンメイ建設 技研	R2.8.22 R3.3.25	183819
兵庫県	神戸市 一部 大坂府 一部 奈良県 一部 滋賀県 一部 和歌山県 一部	道路計画	MMS計測	500	141km	近畿地方整備局近畿道路メン テナンスセンター 助言 F0218	株式会社バスコ 大阪支 店	R2.8.25 R3.2.16	181726
兵庫県	小野市 全域	その他	数値撮影(デジタル) 同時調整 写真地図作成(デジタルオル ン)	地上画素寸法10cm 1000 1000	93.84km ² 93.84km ² 93.84km ²	兵庫県小野市 助言 F0280	朝日航洋株式会社	R2.8.26 R3.3.25	182621
兵庫県	豊岡市 一部	その他	用地測量 用地測量		0.0015km ² 0.0015km ²	兵庫県但馬県民局 助言 F0292	有限会社アイ・サブラ	R2.8.26 R3.3.25	182764
兵庫県	姫路市 全域	総合計画	数値撮影(デジタル) 同時調整 写真地図作成(デジタルオル ン)	地上画素寸法11cm 1000 1000	534.48km ² 534.48km ² 534.48km ²	兵庫県姫路市 助言 F0224	株式会社バスコ 姫路営 業所 国際航業株式会社 姫 路営業所 株式会社GEONリユー ションズ 姫路営業所	R2.8.27 R3.3.31	181820
兵庫県	宍粟市 一部	その他	基準点測量 基準点測量	2級 4級	3点 50点	兵庫県西播磨県民局 助言 F0220	株式会社西塚測量設計 事務所	R2.8.31 R3.2.28	181758
兵庫県	三田市 一部	その他	基準点測量	2級	2点	兵庫県三田市 助言 F0226	株式会社コスモ	R2.9.1 R3.3.26	181874
兵庫県	小野市 一部	その他	基準点測量 基準点測量	3級 4級	3点 4点	防衛省近畿中部防衛局 助言 F0269	株式会社アクセス	R2.9.1 R2.11.30	182402
兵庫県	たつの市 全域	固定資産	数値撮影(デジタル) 同時調整 写真地図作成(デジタルオル ン)	地上画素寸法11cm 1000 1000	210.87km ² 210.87km ² 210.87km ²	兵庫県たつの市 助言 F0242	株式会社バスコ 関西事 業部 営業部 神戸支店	R2.9.7 R3.3.26	182093
兵庫県	市川町 一部	その他	基準点測量 基準点測量 現地測量(数値地形図作成)	2級 4級 500	1点 28点 0.002km ²	兵庫県中播磨県民センター 助言 F0233	株式会社朝日測量設計 事務所	R2.9.9 R2.12.18	182000
兵庫県	神戸市 一部	その他	基準点測量 基準点測量	2級 3級	1点 1点	近畿地方整備局六甲砂防事務 所 助言 F0619	日本工営株式会社	R2.9.10 R3.3.25	185533
兵庫県	佐用町 全域	森林計画	航空レーザ測量 数値撮影(デジタル) 同時調整	500 地上画素寸法15cm 2500	307.44km ² 307.44km ² 307.44km ²	兵庫県佐用町 助言 F0272	国際航業株式会社 兵 庫支店	R2.9.16 R3.3.28	182454
兵庫県	神戸市 一部	砂防計画	基準点測量 基準点測量	2級 3級	4点 2点	近畿地方整備局六甲砂防事務 所 助言 F0264	協和設計株式会社	R2.9.18 R2.12.10	182302
兵庫県	芦屋市 一部 神戸市 一部	砂防計画	基準点測量 基準点測量	2級 3級	2点 3点	近畿地方整備局六甲砂防事務 所 助言 F0271	株式会社エイト日本技術 開発	R2.9.24 R3.1.25	182432
兵庫県	高砂市 一部	都市計画	基準点測量 基準点測量	2級 3級	2点 4点	兵庫県高砂市 助言 F0284	玉野総合コンサルタント 株式会社 神戸事務所	R2.9.30 R3.1.30	182657
兵庫県	明石市 一部	道路計画	基準点測量 基準点測量	3級 4級	4点 25点	兵庫県明石市 助言 F0253	有限会社 昭和興産	R2.10.1 R3.3.31	182148
兵庫県	西宮市 一部	その他	復旧測量(基準点)	4級再設	1点	兵庫県西宮市 助言 F0290	株式会社ジオテクノ関西	R2.10.5 R2.11.30	182758
兵庫県	尼崎市 一部	道路計画	基準点測量 現地測量(数値地形図作成) 路線測量	4級 500	13点 0.027km ² 0.55km	兵庫県阪神南県民センター 助言 F0298	近畿技術コンサルタン ツ株式会社	R2.10.5 R3.1.31	182821
兵庫県	加西市 一部	道路台帳	MMS計測 数値図化 数値図化	500 500 1000	0.942km ² 0.612km ² 0.33km ²	兵庫県加西市 助言 F0322	株式会社バスコ 神戸支 店	R2.10.12 R3.3.26	183119
兵庫県	多可町 一部	その他	修正測量 地図編集	レベル1000・2500 10000	20.48km ² 20.48km ²	兵庫県多可町 助言 F0394	アジア航測株式会社	R2.10.13 R3.3.26	183892
兵庫県	神戸市 一部	その他	基準点測量	2級	1点	兵庫県神戸市 助言 F0313	株式会社新土木開発コ ンサルタント	R2.10.15 R3.3.31	183063
兵庫県	宍粟市 一部 赤穂市 一部	その他	航空レーザ測量	500	12.4km ²	近畿地方整備局近畿道路メン テナンスセンター 助言 F0336	株式会社バスコ 大阪支 店	R2.10.15 R3.3.19	183248
兵庫県	加古川市 一部	道路計画	基準点測量 現地測量(数値地形図作成)	4級 1000	28点 0.12km ²	兵庫県東播磨県民局 助言 F0520	セイヨウプランオフィ ス 有限会社	R2.10.19 R3.3.25	184761
兵庫県	姫路市 一部	土地改良	基準点測量 基準点測量 その他の応用測量	2級 3級 500	4点 5点 0.03km ²	兵庫県中播磨県民センター 助言 F0334	サンズイコンサルタン ツ株式会社	R2.10.21 R3.3.29	183227
兵庫県	宍粟市 一部	道路台帳	MMS計測 修正測量	500 500	15km ² 0.02km ²	近畿地方整備局姫路河川国道 事務所 助言 F0356	株式会社バスコ 大阪支 店	R2.10.23 R3.2.26	183434
兵庫県	養父市 一部	その他	基準点測量	2級	46点	兵庫県養父市 助言 F0347	株式会社大興エンジニア リング	R2.10.26 R3.2.20	183367

兵庫県	淡路市 一部	土地改良	基準点測量	2級	8点	兵庫県淡路県民局 助言 F0327	株式会社朝日コンサル	R2.10.30 R3.3.25	183158
兵庫県	神河町 一部	その他	基準点測量 基準点測量	2級 4級	3点 7点	兵庫県中播磨県民センター 助言 F0350	株式会社日進サーベ	R2.10.30 R3.2.26	183407
兵庫県	西宮市 全域	総合計画	数値撮影(デジタル) 同時調整 写真地図作成(デジタルオン)	地上面素寸法10cm 500 1000	100.18km ² 100.18km ² 100.18km ²	兵庫県西宮市 助言 F0376	アジア航測株式会社 神戸支店	R2.10.30 R3.3.31	183702
兵庫県	西宮市 一部	その他	基準点測量	2級	2点	兵庫県阪神南県民センター 助言 F0371	株式会社ジオテク関西	R2.11.4 R2.12.10	183618
兵庫県	芦屋市 全域	総合計画	数値撮影(デジタル) 同時調整 写真地図作成(デジタルオン) 修正測量	地上面素寸法3.7cm 500 500 500・2500ハイブリッド	18.47km ² 18.47km ² 18.47km ² 18.47km ²	兵庫県芦屋市 助言 F0408	株式会社バスコ 関西事業部 営業部 神戸支店	R2.11.9 R3.3.31	183995
兵庫県	尼崎市 一部	地籍調査	基準点測量	4級	40点	兵庫県尼崎市 助言 F0385	勝和測量設計株式会社	R2.11.10 R3.3.31	183809
兵庫県	尼崎市 一部	道路台帳	MMS計測 修正測量	500 500	3.8km 3.8km	兵庫県尼崎市 助言 F0440	株式会社バスコ 神戸支店	R2.11.17 R3.3.31	184240
兵庫県	川西市 全域	固定資産	数値撮影(デジタル) 同時調整 写真地図作成(デジタルオン)	地上面素寸法5.5cm 500 500	53.44km ² 53.44km ² 53.44km ²	兵庫県川西市 助言 F0442	株式会社バスコ 関西事業部 営業部 神戸支店	R2.11.17 R3.3.31	184266
兵庫県	西宮市 一部	その他	基準点測量	4級	53点	兵庫県西宮市 助言 F0423	株式会社ジオテク関西	R2.11.20 R2.12.28	184097
兵庫県	西宮市 一部	その他	復旧測量(基準点)	4級再設	1点	兵庫県西宮市 助言 F0424	株式会社ジオテク関西	R2.11.20 R2.12.28	184098
兵庫県	三木市 一部	その他	基準点測量 基準点測量	3級 4級	7点 196点	法務省神戸地方務務局 助言 F0425	有限会社ミツヤ測量	R2.11.20 R3.2.26	184101
兵庫県	神戸市 一部	その他	基準点測量	4級	93点	法務省神戸地方務務局 助言 F0430	旧居留地測量株式会社	R2.11.24 R3.2.26	184145
兵庫県	尼崎市 全域	固定資産	数値撮影(デジタル) 同時調整 基準点測量	地上面素寸法5.5cm 500 500	50.72km ² 50.72km ² 50.72km ²	兵庫県尼崎市 助言 F0461	株式会社バスコ 関西事業部 営業部 神戸支店	R2.11.27 R3.3.31	184366
兵庫県	伊丹市 一部	都市計画	基準点測量	4級	22点	都市再生機構西日本支社 助言 F0426	株式会社河内測量設計	R2.11.30 R3.2.19	184118
兵庫県	神戸市 一部	その他	基準点測量	2級	2点	兵庫県神戸市 助言 F0456	株式会社新土木開発コンサルタント	R2.12.1 R3.1.31	184343
兵庫県	神戸市 一部	その他	基準点測量 復旧測量(基準点)	3級 3級	1点 3点	兵庫県神戸市 助言 F0457	株式会社シンワ	R2.12.1 R3.1.22	184345
兵庫県	姫路市 一部	基準点管理	基準点測量 復旧測量(基準点)	3級再設	1点	兵庫県姫路市 助言 F0538	株式会社八州 姫路営業所	R2.12.1 R3.2.26	184885
兵庫県	豊岡市 一部	地盤変動調査	水準測量	1級	22.9km 17点	兵庫県豊岡市 助言 F0464	株式会社バスコ 神戸支店	R2.12.2 R3.3.25	184386
兵庫県	加東市 一部	都市計画	修正測量 地図編集	2500 10000	9.73km ² 157.5km ²	兵庫県加東市 助言 F0533	国際航業株式会社 兵庫支店	R2.12.3 R3.2.25	184861
兵庫県	太子町 一部	その他	基準点測量 基準点測量 現地測量(数値地形図作成)	2級 4級 500	3点 30点 0.051km ²	兵庫県西播磨県民局 助言 F0628	有限会社 はりま地図	R2.12.3 R3.8.31	185643
兵庫県	稲美町 一部 加古川市 一部	その他	基準点測量	2級	6点	兵庫県企業庁利水事務所 助言 F0486	株式会社 洗陽	R2.12.7 R3.3.25	184550
兵庫県	豊岡市 一部	道路台帳	MMS計測 修正測量	500 500	2.55km 2.55km	兵庫県豊岡市 助言 F0528	株式会社バスコ 神戸支店	R2.12.8 R3.3.25	184814
兵庫県	加古川市 一部	道路台帳	MMS計測 修正測量	500 500	5.7km 5.7km	兵庫県加古川市 助言 F0513	株式会社バスコ 神戸支店	R2.12.9 R3.4.30	184731
兵庫県	神戸市 一部	砂防計画	基準点測量 基準点測量	2級 3級	3点 3点	近畿地方整備局六甲砂防事務所 助言 F0496	株式会社エイト日本技術開発	R2.12.10 R3.2.26	184621
兵庫県	神戸市 一部	砂防計画	基準点測量 基準点測量	2級 3級	1点 1点	近畿地方整備局六甲砂防事務所 助言 F0498	株式会社エイト日本技術開発	R2.12.10 R3.1.25	184634
兵庫県	加古川市 一部	その他	MMS計測 数値図化	500 500	0.8km 0.04km	近畿地方整備局姫路河川国道事務所 助言 F0526	日本工営株式会社	R2.12.10 R3.3.10	184810
兵庫県	多可町 一部	その他	基準点測量 基準点測量	2級 4級	3点 36点	兵庫県北播磨県民局 助言 F0065	フジモト測量事務所	R2.12.11 R3.9.30	186425
兵庫県	たつの市 一部	道路台帳	MMS計測 修正測量	500 1000	3.24km 3.24km	兵庫県たつの市 助言 F0546	株式会社バスコ 神戸支店	R2.12.14 R3.3.22	184943
兵庫県	高砂市 一部	その他	基準点測量	2級	7点	兵庫県東播磨県民局 助言 F0511	ミツヤ設計株式会社	R2.12.15 R3.3.25	184726
兵庫県	たつの市 一部	河川管理	基準点測量 基準点測量	2級 3級	10点 27点	近畿地方整備局姫路河川国道事務所 助言 F0512	アジア航測株式会社	R2.12.15 R3.1.29	184729
兵庫県	伊丹市 一部	道路台帳	MMS計測 修正測量	500 500	0.6km 0.6km	兵庫県伊丹市 助言 F0548	株式会社バスコ 神戸支店	R2.12.15 R3.3.31	184951
兵庫県	西宮市 一部	その他	復旧測量(基準点)	4級再設	5点	兵庫県西宮市 助言 F0521	株式会社エヌ・イー計測	R2.12.21 R3.2.27	184770
兵庫県	西宮市 一部	その他	基準点測量 基準点測量	2級 3級	2点 2点	兵庫県西宮市 助言 F0541	株式会社サンネット	R2.12.21 R3.5.31	184911
兵庫県	西宮市 一部	その他	復旧測量(基準点)	4級再設	2点	兵庫県西宮市 助言 F0539	徳永測量設計株式会社	R2.12.23 R3.3.31	184893
兵庫県	宝塚市 全域	その他	数値撮影(デジタル) 同時調整	地上面素寸法8cm 1000	101.89km ² 101.89km ²	兵庫県宝塚市 助言 F0459	朝日航洋株式会社	R3.1.1 R3.3.20	184358
兵庫県	神戸市 一部	都市計画	基準点測量	4級	11点	都市再生機構西日本支社 助言 F0542	株式会社イシヤマエンジニアリング	R3.1.4 R3.5.10	184913
兵庫県	西宮市 一部	その他	基準点測量 基準点測量 現地測量(数値地形図作成)	2級 4級 500	1点 11点 0.013km ²	兵庫県阪神南県民センター 助言 F0543	株式会社阪神コンサルタント	R3.1.4 R3.3.25	184926
兵庫県	西宮市 一部	その他	復旧測量(基準点)	4級再設	3点	兵庫県西宮市 助言 F0568	株式会社ハンワ	R3.1.18 R3.3.31	185096
兵庫県	西宮市 一部	その他	復旧測量(基準点) 基準点測量	4級再設 4級	4点 1点	兵庫県西宮市 助言 F0579	有限会社のぞみオフィス	R3.1.18 R3.3.31	185200
兵庫県	伊丹市 一部	河川計画	路線測量	4級	2km	兵庫県阪神北県民局 助言 F0578	扇コンサルタント株式会社	R3.1.20 R3.3.25	185194
兵庫県	神戸市 一部	その他	基準点測量	2級	4点	兵庫県神戸市 助言 F0604	株式会社東土地測量	R3.1.20 R3.3.25	185391
兵庫県	宝塚市 一部	道路台帳	MMS計測 修正測量	500 500	5.9km 5.9km	兵庫県宝塚市 助言 F0593	株式会社バスコ 神戸支店	R3.1.22 R3.3.31	185310
兵庫県	加古川市 一部	その他	基準点測量 基準点測量 現地測量(数値地形図作成)	3級 4級 500	2点 3点 0.02km ²	兵庫県東播磨県民局 助言 F0600	株式会社播磨設計コンサルタント	R3.1.28 R3.9.30	185347
兵庫県	神戸市 一部	その他	用地測量		0.008km ²	近畿地方整備局六甲砂防事務所 助言 F0601	株式会社武仲	R3.1.1 R3.3.10	185351
兵庫県	豊岡市 一部	その他	用地測量 用地測量		0.0021km ² 0.0021km ²	兵庫県但馬県民局 助言 F0644	株式会社 ハセック	R3.2.5 R3.3.25	185753
兵庫県	神戸市 一部	砂防計画	基準点測量	3級	2点	近畿地方整備局六甲砂防事務所 助言 F0611	パシフィックコンサルタンツ株式会社	R3.2.9 R3.2.26	185471
兵庫県	神戸市 一部	その他	基準点測量	3級	4点	近畿地方整備局六甲砂防事務所 助言 F0612	三井共同建設コンサルタント株式会社	R3.2.9 R3.2.26	185473
兵庫県	朝来市 一部	その他	基準点測量 基準点測量 基準点測量 現地測量(数値地形図作成)	2級 3級 4級 500	2点 1点 15点 0.028km ²	兵庫県但馬県民局 助言 F0642	株式会社ホク	R3.2.12 R3.3.31	185732
兵庫県	神戸市 一部	その他	基準点測量	3級	1点	近畿地方整備局六甲砂防事務所 助言 F0620	基礎地盤コンサルタント株式会社	R3.2.15 R3.3.25	185536
兵庫県	姫路市 一部	河川計画	基準点測量 水準測量 現地測量(数値地形図作成) 路線測量	4級 3級 500 その他	29点 1.42km 5点 0.032km ² 1.42km	兵庫県中播磨県民センター 助言 F0623	三井共同建設コンサルタント株式会社	R3.2.15 R3.3.15	185588
兵庫県	神戸市 一部	その他	復旧測量(基準点) 復旧測量(基準点)	2級再設 3級再設	1点 1点	兵庫県神戸市 助言 F0631	株式会社 ユニシステム	R3.2.21 R3.5.31	185664

兵庫県	西宮市 一部	その他	復旧測量(基準点)	4級再設	1点	兵庫県西宮市 助言 F0622	松浦土地家屋調査士事務所	R3.2.22 R3.3.31	185569
兵庫県	朝来市 一部	砂防計画	用地測量		0.0015km ²	兵庫県但馬県民局 助言 F0022	広洋測量設計株式会社	R3.3.1 R3.8.31	186110
兵庫県	西宮市 一部	その他	基準点測量 基準点測量 基準点測量 現地測量(数値地形図作成)	2級 3級 4級 500	2点 1点 12点 0.009km ²	兵庫県阪神南泉民センター 助言 F0627	株式会社ダイコンコンサルタント 関西支社	R3.3.1 R3.3.25	185607
兵庫県	西宮市 一部	その他	基準点測量	4級	41点	兵庫県西宮市 助言 F0632	松浦土地家屋調査士事務所	R3.3.1 R3.4.30	185668
兵庫県	豊岡市 一部	道路計画	基準点測量 水準測量 水準測量	2級 3級 3級	11点 1点 25km 10点	近畿地方整備局豊岡河川国道事務所 助言 F0635	国際航業株式会社 兵庫支店	R3.3.1 R3.7.30	185696
兵庫県	尼崎市 一部	総合計画	基準点測量	4級	2点	兵庫県尼崎市 助言 F0636	有限会社エイド	R3.3.1 R3.3.31	185699
兵庫県	尼崎市 一部	総合計画	基準点測量	4級	9点	兵庫県尼崎市 助言 F0637	有限会社エイド	R3.3.1 R3.3.31	185700
兵庫県	西宮市 一部	その他	基準点測量	4級	2点	兵庫県西宮市 助言 F0641	株式会社新土木開発コンサルタント	R3.3.1 R3.3.31	185722
兵庫県	神戸市 一部	その他	基準点測量 基準点測量 基準点測量	2級 3級 4級	2点 1点 15点	兵庫県神戸県民センター 助言 F0646	株式会社ニコス 西日本支社	R3.3.5 R3.8.30	185756
兵庫県	南あわじ市 一部	道路台帳	修正測量	1000	1.93km	兵庫県南あわじ市 助言 F0656	国際航業株式会社 兵庫支店	R3.3.12 R3.3.31	185856
兵庫県	神河町 一部	その他	基準点測量	4級	56点	兵庫県中播磨県民センター 助言 F0053	株式会社 鶏北測量設計	R3.3.13 R3.12.24	186298
兵庫県	加東市 一部	道路台帳	MMS計測 修正測量	1000 1000	6.5km 5.7km	加東市 助言 F0660	国際航業株式会社 兵庫支店	R3.3.23 R3.3.31	185909
兵庫県	西宮市 一部	その他	基準点測量	4級	18点	兵庫県阪神南泉民センター 助言 F0652	株式会社GEOソリューションズ	R3.3.25 R3.5.31	185847
兵庫県	新温泉町 一部	その他	基準点測量 基準点測量 現地測量(数値地形図作成)	2級 4級 500	2点 27点 0.03km ²	兵庫県但馬県民局 助言 F0078	株式会社ハマコン	R3.3.26 R3.7.31	186528
兵庫県	尼崎市 一部	総合計画	基準点測量	3級	1点	兵庫県尼崎市 助言 F0007	有限会社エイド	R3.4.6 R3.5.31	186000
兵庫県	神戸市 一部	基準点管理	基準点測量	3級	1点	兵庫県神戸市 助言 F0020	株式会社六甲測建	R3.4.7 R3.6.30	186093
兵庫県	西宮市 一部	その他	復旧測量(基準点)	3級再設	1点	兵庫県西宮市 助言 F0009	株式会社GEOソリューションズ	R3.4.19 R3.6.30	186013
兵庫県	西宮市 一部	その他	復旧測量(基準点)	3級再設 4級再設	1点 1点	兵庫県西宮市 助言 F0013	有限会社イースト	R3.4.19 R3.6.30	186036
兵庫県	姫路市 一部	その他	基準点測量 基準点測量 基準点測量	2級 3級 4級	1点 1点 29点	兵庫県中播磨県民センター 助言 F0025	株式会社大設	R3.4.21 R4.2.28	186123
兵庫県	養父市 一部 朝来市 一部	その他	基準点測量 基準点測量 基準点測量	2級 3級 4級	15点 17点 176点	近畿地方整備局豊岡河川国道事務所 助言 F0041	内外エンジニアリング株式会社	R3.4.30 R3.9.30	186249
兵庫県	宍粟市 一部	その他	基準点測量 基準点測量	2級 4級	3点 51点	兵庫県西播磨県民局 助言 F0045	株式会社西塚測量設計事務所	R3.4.30 R3.11.30	186263
兵庫県	尼崎市 一部	総合計画	基準点測量	4級	7点	兵庫県尼崎市 助言 F0052	竹川測量事務所	R3.5.6 R3.6.30	186294
兵庫県	尼崎市 一部	総合計画	基準点測量	4級	4点	兵庫県尼崎市 助言 F0054	竹川測量事務所	R3.5.6 R3.6.30	186305
兵庫県	西宮市 一部	道路計画	基準点測量	4級	6点	兵庫県阪神南泉民センター 助言 F0038	幸福測量設計株式会社	R3.5.10 R3.7.30	186222
兵庫県	神戸市 一部	都市計画	基準点測量 基準点測量	3級 4級	1点 34点	都市再生機構西日本支社 助言 F0044	株式会社河南測量設計	R3.5.10 R3.9.30	186257
兵庫県	尼崎市 一部	総合計画	基準点測量	4級	22点	兵庫県尼崎市 助言 F0062	株式会社リクスイ	R3.5.12 R3.6.30	186409
兵庫県	淡路市 全域	固定資産	数値撮影(デジタル) 同時調整 写真地図作成(デジタルオン)	地上画素寸法10cm 1000 1000	184.32km ² 184.32km ² 184.32km ²	兵庫県淡路市 助言 F0064	国際航業株式会社 兵庫支店	R3.5.17 R3.12.24	186423
兵庫県	西宮市 一部	その他	復旧測量(基準点)	4級再設	2点	兵庫県西宮市 助言 F0068	阪神工測株式会社	R3.5.17 R3.7.31	186479
兵庫県	西宮市 一部	その他	復旧測量(基準点)	4級再設	1点	兵庫県西宮市 助言 F0069	阪神工測株式会社	R3.5.17 R3.7.31	186485
兵庫県	西宮市 一部	その他	復旧測量(基準点)	4級再設	2点	兵庫県西宮市 助言 F0070	阪神工測株式会社	R3.5.17 R3.7.31	186486
兵庫県	西宮市 一部	その他	復旧測量(基準点)	4級再設	1点	兵庫県西宮市 助言 F0086	宮崎登記測量事務所	R3.5.24 R3.7.31	186597
兵庫県	丹波市 一部	道路計画	基準点測量 基準点測量 路線測量	2級 4級	6点 47点 1.65km	兵庫県丹波県民局 助言 F0111	有限会社芦田測量	R3.5.31 R4.3.25	186860
兵庫県	香美町 一部	その他	基準点測量 基準点測量 現地測量(数値地形図作成)	2級 4級 500	2点 7点 0.015km ²	兵庫県但馬県民局 助言 F0127	株式会社アイム	R3.5.31 R3.9.30	187081
兵庫県	神戸市 一部	その他	復旧測量(基準点)	3級移設	1点	兵庫県神戸市 助言 F0085	株式会社新土木開発コンサルタント	R3.6.1 R3.6.30	186582
兵庫県	朝来市 一部	その他	基準点測量 基準点測量 基準点測量	2級 3級 4級	3点 2点 119点	近畿地方整備局豊岡河川国道事務所 助言 F0108	株式会社エイト日本技術開発	R3.6.9 R3.9.30	186836
兵庫県	新温泉町 一部 養父市 一部	その他	基準点測量 基準点測量 基準点測量 基準点測量	1級 2級 3級 4級	1点 3点 6点 97点	近畿地方整備局豊岡河川国道事務所 助言 F0109	株式会社エイト日本技術開発	R3.6.9 R3.9.30	186840
兵庫県	新温泉町 一部	その他	基準点測量 基準点測量 現地測量(数値地形図作成)	3級 4級 500	2点 36点 0.046km ²	兵庫県但馬県民局 助言 F0122	株式会社ホクト	R3.6.14 R4.1.11	187004
兵庫県	香美町 一部	その他	水準測量 用地測量	3級	5km 1点 0.12km ²	兵庫県但馬県民局 助言 F0137	株式会社アイム	R3.6.15 R3.6.30	187218
兵庫県	神戸市 一部	その他	復旧測量(基準点)	1級移設	1点	兵庫県神戸市 助言 F0125	有限会社イースト	R3.6.16 R3.8.31	187045
兵庫県	神戸市 一部	その他	復旧測量(基準点)	3級再設	1点	兵庫県神戸市 助言 F0126	有限会社イースト	R3.6.16 R3.9.30	187051
兵庫県	養父市 一部	その他	基準点測量 基準点測量	2級 4級	2点 11点	兵庫県但馬県民局 助言 F0160	内外エンジニアリング株式会社	R3.6.25 R3.7.30	187457
兵庫県	西宮市 一部	その他	基準点測量	4級	8点	兵庫県西宮市 助言 F0145	株式会社ニュージェック	R3.6.28 R3.8.31	187309
兵庫県	尼崎市 一部	その他	基準点測量	4級	1点	兵庫県尼崎市 助言 F0147	株式会社フジックス	R3.6.30 R3.10.30	187355
兵庫県	西宮市 一部	その他	復旧測量(基準点)	3級改測 3級再設	1点 1点	兵庫県西宮市 助言 F0150	株式会社GEOソリューションズ	R3.7.5 R3.8.31	187364
兵庫県	尼崎市 一部	その他	復旧測量(基準点)	1級再設	1点	兵庫県尼崎市 助言 F0185	株式会社 伊藤測量	R3.7.19 R3.11.30	187926
兵庫県	朝来市 一部	その他	用地測量	4級	8点	兵庫県但馬県民局 助言 F0182	株式会社大興エンジニアリング	R3.7.20 R3.9.30	187890
兵庫県	西宮市 一部	その他	復旧測量(基準点)	3級再設	1点	兵庫県西宮市 助言 F0190	株式会社 千代田測量設計事務所	R3.7.26 R3.9.30	188010
兵庫県	高砂市 一部	港湾計画	基準点測量	3級	2点	兵庫県東播磨県民局 助言 F0200	株式会社山本設計	R3.7.28 R3.9.30	188195
兵庫県	神戸市 一部	その他	復旧測量(基準点)	2級再設	1点	兵庫県神戸市 助言 F0234	徳永測量設計株式会社	R3.8.1 R3.9.30	188608
兵庫県	西宮市 一部	その他	復旧測量(基準点)	4級再設	1点	兵庫県西宮市 助言 F0211	株式会社GEOソリューションズ	R3.8.2 R3.9.30	188332
兵庫県	姫路市 一部	基準点管理	復旧測量(基準点)	3級再設	1点	兵庫県姫路市 助言 F0239	株式会社アース	R3.8.5 R3.11.30	188647
兵庫県	西宮市 一部	その他	復旧測量(基準点)	4級再設	1点	兵庫県西宮市 助言 F0236	阪神工測株式会社	R3.8.10 R3.9.30	188631
兵庫県	宍粟市 一部	その他	基準点測量 基準点測量 基準点測量 現地測量(数値地形図作成)	2級 3級 4級 500	2点 1点 9点 0.0035km ²	兵庫県西播磨県民局 助言 F0251	株式会社メイセイコンサルタント	R3.8.16 R3.11.23	188693

兵庫県	西宮市 一部	その他	復旧測量(基準点)	4級再設	3点	兵庫県西宮市 助言 F0253	株式会社GEOソリューションズ	R3.8.16 R3.9.30	188733
兵庫県	神戸市 一部	その他	復旧測量(基準点)	3級再設	2点	兵庫県神戸市 助言 F0267	株式会社新土木開発コンサルタント	R3.8.17 R3.9.30	188842
兵庫県	神戸市 一部	その他	復旧測量(基準点)	3級再設	1点	兵庫県神戸市 助言 F0268	株式会社新土木開発コンサルタント	R3.8.17 R3.9.30	188844
兵庫県	高砂市 一部	その他	基準点測量	2級	3点	兵庫県東播磨農政局 助言 F0261	ミツヤ設計株式会社	R3.8.20 R3.11.11	188801
兵庫県	佐用町 一部	その他	基準点測量 基準点測量 現地測量(数値地形図作成)	3級 4級 500	3点 8点 0.013km ²	兵庫県西播磨農政局 助言 F0296	有限会社ヒロ測量	R3.8.24 R3.12.10	189248
兵庫県	神戸市 一部	道路計画	MMS計測	500	20km	兵庫県神戸市 助言 F0332	株式会社バスコ 神戸支店	R3.9.27 R3.12.24	189536
兵庫県	西宮市 一部	その他	復旧測量(基準点)	4級再設	2点	兵庫県西宮市 助言 F0345	株式会社GEOソリューションズ	R3.9.27 R3.11.30	189658
兵庫県	神戸市 一部	その他	復旧測量(基準点)	3級再設	1点	兵庫県神戸市 助言 F0401	株式会社六甲測建	R3.9.30 R3.11.30	190208
奈良県	田原本町 一部	都市計画	地図編集 地図編集 地図編集	500 2500 10000	0.007km ² 0.007km ² 0.007km ²	奈良県田原本町 助言 F0209	株式会社バスコ 奈良支店	H29.9.20 H31.3.30	155436
奈良県	王寺町 一部	その他	基準点測量	3級	2点	奈良県高田土木事務所 助言 F0024	井前建設株式会社	H30.3.7 H30.9.28	163950
奈良県	五條市 一部	道路計画	基準点測量 水準測量	2級 2級	3点 7km 1点	奈良県五條土木事務所 助言 F0172	株式会社英晃コンサルタント	H30.8.9 H30.12.21	166184
奈良県	宇陀市 全域	砂防計画	基準点測量 基準点測量	2級 3級	1点 2点	近畿地方整備局紀伊山系砂防事務所 助言 F0270	協和設計株式会社	H30.10.16 H31.2.28	167306
奈良県	広陵町 一部	その他	基準点測量	3級	2点	奈良県広陵町 助言 F0299	株式会社川測設計	R1.7.19 R2.3.13	175812
奈良県	生駒市 一部	道路計画	航空レーザ測量	500	0.04km ²	近畿地方整備局浪速国道事務所 助言 F0555	東洋技研コンサルタント株式会社	R18.9.20 R2.3.31	178069
奈良県	生駒市 一部	砂防計画	航空レーザ測量	500	32.07km ²	奈良県郡山土木事務所 助言 F0261	株式会社かんこう	R1.9.4 R1.11.29	175391
奈良県	斑鳩町 一部	河川計画	航空レーザ測量	500	43.14km ²	奈良県郡山土木事務所 助言 F0264	株式会社かんこう	R1.9.4 R1.11.29	175397
奈良県	御所市 一部	道路計画	基準点測量 基準点測量 水準測量	2級 3級 3級	3点 8点 10.8km 13点	奈良県高田土木事務所 助言 F0392	サンディスト株式会社 株式会社ナンワ	R1.10.7 R2.1.31	176865
奈良県	川西町 一部 天理市 一部	その他	基準点測量	2級	2点	近畿地方整備局奈良国道事務所 助言 F0316	株式会社北斗エンジニアリング	R1.10.15 R1.11.29	176108
奈良県	五條市 全域	道路台帳	MMS計測 MMS計測 修正測量 修正測量	500 1000 500 1000	1.52km 7.8km 1.52km ² 7.8km ²	奈良県五條市 助言 F0428	株式会社バスコ 関西事業部 奈良支店	R1.11.20 R2.3.31	177158
奈良県	橿原市 全域	道路台帳	修正測量	500	3.6km	奈良県橿原市 助言 F0571	アジア航測株式会社 奈良営業所	R1.12.27 R2.3.31	178186
奈良県	生駒市 一部	その他	基準点測量	3級	1点	奈良県郡山土木事務所 助言 F0685	株式会社三栄測量設計	R2.3.23 R2.5.29	178939
奈良県	広陵町 一部	河川計画	基準点測量	3級	2点	奈良県高田土木事務所 助言 F0012	株式会社大和測量設計事務所	R2.4.1 R2.6.30	179071
奈良県	生駒市 一部	その他	基準点測量	3級	2点	奈良県郡山土木事務所 助言 F0276	スキャドロン株式会社	R2.4.15 R2.9.30	182481
奈良県	広陵町 一部	ほ場整備	基準点測量 基準点測量	2級 3級	4点 10点	奈良県中部農林振興事務所 助言 F0086	株式会社セイワコンサル	R2.6.15 R3.1.29	179946
奈良県	香芝市 全域	都市計画	修正測量	2500	24.23km ²	奈良県香芝市 助言 F0118	アジア航測株式会社	R2.6.16 R3.3.17	180458
奈良県	奈良市 一部	河川管理	航空レーザ測量 航空レーザ測量	500 1000	5.3km ² 5.3km ²	奈良県奈良土木事務所 助言 F0098	中日本航空株式会社	R2.6.24 R2.11.30	180219
奈良県	奈良市 一部 天理市 一部 山添村 一部	河川管理	航空レーザ測量 航空レーザ測量 数値図化 数値図化	1000 1000 1000 1000	8.2km ² 7.5km ² 8.2km ² 7.5km ²	奈良県奈良土木事務所 助言 F0127	株式会社かんこう 奈良支店	R2.7.10 R2.11.30	180681
奈良県	奈良市 全域	総合計画	数値撮影(デジタル) 数値撮影(デジタル) 同時調整 同時調整	92.31km ² 184.63km ² 1000 2500	地上画素寸法14cm 地上画素寸法18cm 92.31km ² 184.63km ²	奈良県奈良市 助言 F0278	アジア航測株式会社 奈良営業所	R2.7.20 R3.3.1	182500
奈良県	桜井市 一部	砂防計画	航空レーザ測量 数値撮影(デジタル) 同時調整 数値図化	500 1000 1000 1000	15.3km ² 地上画素寸法13cm 15.3km ² 15.3km ²	奈良県中和土木事務所 助言 F0145	株式会社バスコ 奈良支店	R2.7.22 R2.9.18	181000
奈良県	五條市 一部 吉野町 一部 下市町 一部 黒滝村 全域 天川村 全域 十津川村 一部 上北山村 一部 川上村 全域 東吉野村 一部	砂防計画	航空レーザ測量	500	1120km ²	近畿地方整備局紀伊山系砂防事務所 助言 F0215	中日本航空株式会社	R2.7.22 R3.2.26	181704
奈良県	東吉野村 一部 御杖村 全域 菅間村 全域 山添村 全域 宇陀市 一部 奈良市 一部 津市 一部 伊賀市 一部 三重県 名張市 全域	砂防計画	航空レーザ測量	1000	700.62km ²	近畿地方整備局紀伊山系砂防事務所 助言 F0187	国際航業株式会社 奈良営業所	R2.8.6 R3.2.26	181489
奈良県	御所市 全域	都市計画	修正測量 地図編集	2500 10000	60.58km ² 60.58km ²	奈良県御所市 助言 F0227	国際航業株式会社 奈良営業所	R2.8.31 R3.3.26	181885
奈良県	橿原市 全域	総合計画	数値撮影(デジタル) 同時調整 写真地図作成(デジタルオン)	1000 1000 1000	39.56km ² 39.56km ² 39.56km ²	奈良県橿原市 助言 F0228	国際航業株式会社 奈良営業所	R2.9.1 R3.3.19	181898
奈良県	川上村 全域 黒滝村 全域 下市町 全域 大淀町 全域 吉野町 全域	森林計画	航空レーザ測量	500	512km ²	奈良県助言 F0300	アジア航測株式会社 奈良営業所	R2.9.1 R3.3.12	182863
奈良県	大和高田市 全域 香芝市 一部 王寺町 全域 広陵町 全域 河合町 全域	砂防計画	航空レーザ測量 その他 同時調整 数値撮影(デジタル)	500 1000 1000 1000	67.38km ² 67.38km ² 67.38km ² 67.38km ²	奈良県高田土木事務所 助言 F0359	株式会社かんこう 奈良支店	R2.9.4 R3.3.31	183462
奈良県	御所市 一部	その他	航空レーザ測量 その他 同時調整 数値撮影(デジタル)	500 1000 1000 1000	34.37km ² 34.37km ² 34.37km ² 34.37km ²	奈良県高田土木事務所 助言 F0390	株式会社エイテック 奈良支店	R2.9.4 R3.2.26	183836
奈良県	山添村 一部 天理市 一部 奈良市 一部	砂防計画	航空レーザ測量	500	39.25km ²	奈良県奈良土木事務所 助言 F0251	国際航業株式会社 奈良営業所	R2.9.7 R3.1.29	182119
奈良県	上北山村 一部 下北山村 一部 十津川村 一部 北山村 全域 上富田町 一部 白浜町 一部 新宮市 全域 田辺市 一部 熊野市 一部 尾鷲市 一部 紀宝町 一部 御浜町 一部 和歌山県 三重県	砂防計画	航空レーザ測量	1000	33.72km ²	近畿地方整備局紀伊山系砂防事務所 助言 F0266	アジア航測株式会社 大阪支店	R2.9.15 R3.2.26	182349
奈良県	奈良市 一部 大和郡山部 一部	河川管理	航空レーザ測量 数値図化	1000 1000	7.6km ² 7.6km ²	奈良県奈良土木事務所 助言 F0294	写測エンジニアリング株式会社	R2.10.1 R2.11.30	182772
奈良県	葛城市 一部 香芝市 一部	砂防計画	航空レーザ測量	1000	33.97km ²	奈良県高田土木事務所 助言 F0305	アジア航測株式会社 奈良営業所	R2.10.6 R3.2.26	182929
奈良県	御所市 一部	砂防計画	航空レーザ測量 数値撮影(デジタル) 同時調整	500 1000 1000	37.08km ² 地上画素寸法11cm 37.08km ²	奈良県高田土木事務所 助言 F0317	株式会社バスコ 奈良支店	R2.10.6 R3.2.26	183093
奈良県	上牧町 全域	総合計画	数値撮影(デジタル) 同時調整 写真地図作成(デジタルオン)	1000 1000 1000	6.14km ² 6.14km ² 6.14km ²	奈良県上牧町 助言 F0415	アジア航測株式会社 大阪支店 奈良営業所	R2.10.6 R3.3.26	184060

奈良県	生駒市 全域	総合計画	数値撮影(デジタル) 同時調整 修正測量 写真地図作成(デジタルオン) 地図編集	地上画素寸法11cm 1000 1000・2500 1000 10000	53.15km ² 53.15km ² 53.15km ² 53.15km ² 53.15km ²	奈良県生駒市 助言 F0314	株式会社バスコ 奈良支店	R2.10.12 R3.3.31	183074
奈良県	五條市 全域	道路台帳	MMS計測 修正測量 修正測量	500 1000 500 1000	3.9km 5.76km 3.9km 5.76km	奈良県五條市 助言 F0335	株式会社バスコ 関西事業部 奈良支店	R2.10.15 R3.3.19	183234
奈良県	桜井市 一部	森林計画	航空レーザ測量	500	27.4km ²	奈良県桜井市 助言 F0346	国際航業株式会社 奈良営業所	R2.10.20 R3.3.12	183351
奈良県	五條市 一部	砂防計画	航空レーザ測量	500	5.5km ²	奈良県五條市木事務所 助言 F0404	アジア航測株式会社 奈良営業所	R2.10.30 R3.3.12	183924
奈良県	十津川村 一部	その他	UAVレーザ測量	500	0.066km ²	近畿地方整備局紀伊山系砂防事務所 助言 F0375	株式会社オリエンタルコンサルタンツ 関西支店	R2.11.4 R3.2.26	183678
奈良県	広陵町 全域	総合計画	数値撮影(デジタル) 同時調整	地上画素寸法15cm 2500	16.3km ² 16.3km ²	奈良県広陵町 助言 F0407	アジア航測株式会社 大阪支店 奈良営業所	R2.11.10 R3.3.12	183988
奈良県	香芝市 全域	総合計画	数値撮影(デジタル) 同時調整	地上画素寸法15cm 2500	24.26km ² 24.26km ²	奈良県香芝市 助言 F0412	アジア航測株式会社 大阪支店 奈良営業所	R2.11.12 R3.3.12	184022
奈良県	天川村 一部	その他	UAV写真測量(三次元点群) 基準点測量	要求精度0.10m以内 3級	0.053km ² 3点	近畿地方整備局紀伊山系砂防事務所 助言 F0398	サンディスト株式会社	R2.11.16 R3.3.15	183907
奈良県	十津川村 一部	道路計画	UAV写真測量(三次元点群) UAVレーザ測量	250 250	0.152km ² 0.19km ²	近畿地方整備局奈良国道事務所 助言 F0437	国際航業株式会社 奈良営業所	R2.11.17 R3.2.26	184220
奈良県	十津川村 一部	道路計画	基準点測量 水準測量	2級 4級	7点 10.215km	近畿地方整備局奈良国道事務所 助言 F0439	国際航業株式会社 奈良営業所	R2.11.17 R3.2.26	184236
奈良県	橿原市 一部 葛城市 一部 川西町 全域 三宅町 全域 田原本町 全域 明日香村 一部	その他	数値図化(同時調整含む) 数値図化(同時調整含む) 数値図化(同時調整含む)	1000 1000 1000	5.5km ² 4.2km ² 11.2km ²	奈良県中和土木事務所 助言 F0505	株式会社かんこう奈良支店 国際航業株式会社 奈良営業所 株式会社エイテック奈良支店	R2.11.18 R3.2.26	184673
奈良県	天理市 一部	その他	基準点測量	3級	2点	奈良県奈良土木事務所 助言 F0556	天理技研株式会社	R2.11.25 R3.2.15	185019
奈良県	奈良市 一部	その他	数値撮影(デジタル) 同時調整 数値図化 写真地図作成(デジタルオン) 基準点測量	地上画素寸法7cm 500 500 500 500	2.638km ² 2.638km ² 0.38km ² 2.638km ²	近畿地方整備局国営飛鳥歴史公園事務所 助言 F0497	国際航業株式会社 奈良営業所	R2.11.30 R3.3.19	184631
奈良県	御杖村 一部	砂防計画	基準点測量	2級	2点	近畿地方整備局紀伊山系砂防事務所 助言 F0451	サンディスト株式会社	R2.12.1 R3.1.5	184326
奈良県	奈良市 一部	その他	基準点測量 現地測量(数値地形図作成)	4級 500	155点 0.0037km ²	奈良県奈良市 助言 F0453	日本都市技術株式会社	R2.12.1 R3.3.31	184336
奈良県	桜井市 全域	固定資産	数値撮影(デジタル) 同時調整 写真地図作成(デジタルオン)	地上画素寸法12cm 1000 1000	98.92km ² 98.92km ² 98.92km ²	奈良県桜井市 助言 F0470	カンゼ航測株式会社	R2.12.1 R3.3.30	184446
奈良県	平群町 一部	都市計画	修正測量	2500	0.7km ²	奈良県平群町 助言 F0492	株式会社かんこう	R2.12.1 R3.1.29	184604
奈良県	橿原市 全域	道路台帳	修正測量	500	2.37km	奈良県橿原市 助言 F0575	アジア航測株式会社 奈良営業所	R2.12.4 R3.3.31	185164
奈良県	曾爾村 全域	道路台帳	既成図数値化 地形図等成果の座標補正 MMS計測 修正測量	1000 1000 500 1000	113km 113km 1.8km 1.8km	奈良県曾爾村 助言 F0508	株式会社バスコ 奈良支店	R2.12.7 R3.3.31	184692
奈良県	田原本町 一部	道路台帳	MMS計測 修正測量	500 500	2.62km 2.03km	奈良県田原本町 助言 F0517	株式会社バスコ 奈良支店	R2.12.8 R3.3.31	184751
奈良県	大和高田市 全域	固定資産	数値撮影(デジタル) 同時調整 写真地図作成(デジタルオン)	地上画素寸法12.5cm 1000 1000	16.48km ² 16.48km ² 16.48km ²	奈良県大和高田市 助言 F0544	カンゼ航測株式会社	R2.12.18 R3.3.31	184933
奈良県	上牧町 一部	道路台帳	MMS計測 修正測量	500 1000・2500	1.1km 1.1km	奈良県上牧町 助言 F0551	株式会社バスコ 関西事業部 奈良支店	R2.12.18 R3.3.26	184973
奈良県	宇陀市 一部	砂防計画	基準点測量	1級	2点	近畿地方整備局紀伊山系砂防事務所 助言 F0516	中央復建コンサルタンツ株式会社	R2.12.21 R3.1.31	184748
奈良県	大和郡山市 一部	砂防計画	基準点測量 基準点測量	2級 3級	1点 6点	奈良県郡山土木事務所 助言 F0530	株式会社セイワコンサル	R2.12.21 R3.1.29	184833
奈良県	桜井市 一部	道路計画	MMS計測 修正測量 MMS計測 修正測量	500 500 1000 1000	1.88km 1.88km 0.22km 0.22km	奈良県桜井市 助言 F0553	株式会社バスコ 奈良支店	R2.12.21 R3.3.31	184978
奈良県	広陵町 一部 大和高田市 一部	河川管理	基準点測量 基準点測量 水準測量	2級 3級 2級	5点 39点 19.8km 51点	奈良県高田土木事務所 助言 F0559	株式会社本田測量設計	R2.12.28 R3.2.26	185034
奈良県	御杖村 一部 曾爾村 一部	砂防計画	航空レーザ測量	1000	122.3km ²	奈良県宇陀土木事務所 助言 F0592	アジア航測株式会社 奈良営業所	R2.12.28 R3.3.26	185306
奈良県	生駒市 一部	道路計画	基準点測量 基準点測量 基準点測量 基準点測量	2級 4級 1級 3級	1点 37点 1点 3点	近畿地方整備局浪速国道事務所 助言 F0594	株式会社エイト日本技術開発	R3.1.28 R3.3.19	185325
奈良県	川上村 一部 十津川村 一部	森林計画	地形図等成果の座標補正 既成図数値化 修正測量	5000 5000 5000	18.27km ² 18.27km ² 27km ²	奈良県助言 F0648	株式会社バスコ 奈良支店	R3.2.1 R3.3.19	185789
奈良県	下北山村 一部	砂防計画	航空レーザ測量	1000	37km ²	奈良県吉野土木事務所 助言 F0617	国際航業株式会社 奈良営業所	R3.2.9 R3.3.30	185528
奈良県	大和郡山市 一部	道路台帳	MMS計測	500	2.1km	奈良県大和郡山市 助言 F0649	株式会社バスコ 奈良支店	R3.3.5 R3.3.31	185793
奈良県	大和高田市 一部	その他	基準点測量	3級	2点	奈良県大和高田市 助言 F0051	サンディスト株式会社	R3.4.26 R3.8.27	186293
奈良県	広陵町 一部	基準点管理	基準点測量 基準点測量	3級 2級	1点 2点	奈良県広陵町 助言 F0240	株式会社ノア技術コンサルタント	R3.7.30 R3.12.24	188648
奈良県	御所市 一部	砂防計画	基準点測量	3級	4点	奈良県高田土木事務所 助言 F0217	株式会社 アルプス	R3.8.4 R3.10.29	188404
和歌山県	紀の川市 一部	河川計画	基準点測量 基準点測量	2級 3級	1点 19点	近畿地方整備局和歌山河川国道事務所 助言 F0401	株式会社エイト日本技術開発	H29.1.4 H29.2.28	151511
和歌山県奈良県	和歌山市 一部 橋本市 一部 五條市 一部	河川管理	水準測量	3級	61.1km	近畿地方整備局和歌山河川国道事務所 助言 F0505	株式会社NAC総建	H30.1.22 H30.3.31	161403
和歌山県	和歌山市 一部	都市計画	修正測量	2500	7.01km ²	和歌山県和歌山市 助言 F0458	アジア航測株式会社 和歌山営業所	H31.1.17 H31.3.31	168991
和歌山県	和歌山市 一部	その他	基準点測量 水準測量 路線測量	4級 3級	27点 5.98km 4点 1.36km	近畿地方整備局和歌山河川国道事務所 助言 F0126	株式会社長大 和歌山事務所	H31.3.26 H2.2.28	173738
和歌山県	新宮市 一部	道路計画	UAVレーザ測量 地上レーザ測量 MMS計測 数値図化	要求精度10cm 要求精度10cm 500 500	0.38km ² 0.11km ² 0.03km 0.52km ²	近畿地方整備局紀南河川国道事務所 助言 F0336	国際航業株式会社 和歌山営業所	R1.11.1 R2.2.28	176336
和歌山県	紀の川市 一部	河川管理	水準測量	3級	6.5km	近畿地方整備局和歌山河川国道事務所 助言 F0537	株式会社大和測量設計事務所	R1.12.20 R2.2.28	177981
和歌山県	印南町 一部	道路台帳	数値図化	1000	2.7km	印南町 助言 F0207	株式会社バスコ 和歌山支店	R2.8.18 R3.2.15	181607
和歌山県	和歌山市 一部	その他	基準点測量 基準点測量	3級 4級	2点 3点	防衛省近畿中部防衛局 助言 F0270	株式会社アクセス	R2.9.1 R2.11.30	182404
和歌山県	紀の川市 一部	道路台帳	MMS計測 修正測量	1000 1000	1.338km 6.094km	和歌山県紀の川市 助言 F0340	株式会社バスコ 和歌山支店	R2.10.20 R3.3.26	183315
和歌山県	和歌山市 全域	固定資産	数値撮影(デジタル) 同時調整	地上画素寸法12cm 1000	378.36km ² 378.36km ²	和歌山県和歌山市 助言 F0370	株式会社ウエスコ 和歌山営業所	R2.10.22 R3.2.5	183597

和歌山県	田辺市 一部	その他	基準点測量	2級	1点	環境省近畿地方環境事務所 助言 F0466	アジア航測株式会社	R2.10.26 R3.3.12	184408
和歌山県	岩出市 全域	道路台帳	修正測量	500	2.65km	和歌山県岩出市 助言 F0419	株式会社バスコ 和歌山 支店	R2.11.16 R3.3.31	184072
和歌山県	和歌山市 一部	その他	基準点測量	4級	269点	法務省和歌山地方務局 助言 F0288	長岡測量設計事務所	R2.12.1 R3.2.26	182756
和歌山県	和歌山市 一部	道路台帳	MMS計測 修正測量	500 500	18.86km 18.86km	和歌山県和歌山市 助言 F0499	株式会社バスコ 和歌山 支店	R2.12.7 R3.3.30	184636
和歌山県	和歌山市 一部	都市計画	修正測量	2500	6km ²	和歌山県和歌山市 助言 F0585	アジア航測株式会社 和 歌山営業所	R3.1.19 R3.3.31	185249
和歌山県	湯浅町 一部	道路台帳	MMS計測 修正測量	500 500	0.26km 0.26km	和歌山県湯浅町 助言 F0609	株式会社バスコ 和歌山 支店	R3.2.5 R3.3.26	185461
和歌山県	由良町 一部	道路台帳	修正測量	500	0.26km	和歌山県由良町 助言 F0179	株式会社バスコ 和歌山 支店	R3.7.21 R3.10.24	187831

中国地方

都道府県名	測量地域	測量目的	測量種別	縮尺・等級	事業量	測量計画機関(助言番号)	測量作業機関	実施時期	ID
鳥取県	倉吉市 全域	固定資産	同時調整 同時調整 写真地図作成(デジタルオルソ) 数値撮影(デジタル)	地上画素寸法10cm 地上画素寸法16cm 1000 地上画素寸法10.16cm	272.15km ² 272.15km ² 272.15km ² 272.15km ²	鳥取県倉吉市 助言 G0006	朝日航洋株式会社	R2.5.1 R3.3.26	180030
鳥取県	湯梨浜町 全域	都市計画	数値撮影(デジタル) 修正測量	地上画素寸法20cm 2500	232.21km ² 7.95km ²	鳥取県湯梨浜町 助言 G0028	株式会社ウエスコ 倉吉 事務所	R2.7.21 R3.1.15	181215
鳥取県	若桜町 一部 倉吉市 一部	森林計画	航空レーザ測量	500	344.02km ²	鳥取県 助言 G0033	株式会社バスコ 岡山支 店	R2.8.1 R3.3.15	181756
鳥取県	米子市 一部	海岸保全	基準点測量 水準測量	3級 3級	4点 1.6km	中国地方整備局日野川河川事 務所 助言 G0037	シンワ技研コンサルタン ト株式会社	R2.8.20 R3.3.31	182045
鳥取県	大山町 一部 南部町 一部	森林計画	航空レーザ測量	500	303.86km ²	鳥取県 助言 G0065	株式会社バスコ 岡山支 店	R2.9.11 R3.3.15	183304
鳥取県	伯耆町 一部 南部町 一部	砂防計画	航空レーザ測量 数値撮影(デジタル) 写真地図作成(デジタルオルソ) 数値図化(同時調整含む)	500 2500 2500 2500	300km ² 153km ² 153km ² 49km ²	中国地方整備局日野川河川事 務所 助言 G0068	株式会社バスコ 岡山支 店	R2.9.24 R3.2.26	183321
鳥取県	鳥取市 一部	ほ場整備	基準点測量 基準点測量	2級 4級	4点 44点	鳥取県鳥取市 助言 G0063	鳥取県土地改良事業団 体連合会	R2.10.1 R3.3.17	182909
鳥取県	三朝町 一部	その他	基準点測量	2級	3点	鳥取県三朝町 助言 G0135	株式会社ジーアイシー	R2.10.1 R3.3.31	185884
鳥取県	米子市 一部 伯耆町 一部	河川管理	基準点測量	3級	6点	中国地方整備局日野川河川事 務所 助言 G0111	アサヒコンサルタン株式会社	R2.11.30 R3.1.20	185031
鳥取県	鳥取市 一部	その他	基準点測量	4級	197点	法務省鳥取地方法務局 助言 G0120	公益社団法人鳥取県公 共囂託登記土地家屋調 査士協会	R2.12.1 R3.2.28	185370
鳥取県	米子市 一部 伯耆町 一部 日吉津村 一部	河川管理	航空レーザ測深 数値撮影(デジタル) 写真地図作成(デジタルオルソ) 数値図化 基準点測量 基準点測量 水準測量	1000 地上画素寸法20cm 2500 2500 2500 2級 3級 3級	10km ² 55km ² 55km ² 23.1km ² 1点 2点 4点	中国地方整備局日野川河川事 務所 助言 G0001	株式会社バスコ 岡山支 店	R3.4.14 R3.8.31	186072
鳥取県	伯耆町 一部 江府町 一部	砂防計画	数値図化	2500	90.32km ²	中国地方整備局日野川河川事 務所 助言 G0061	復建調査設計株式会社	R3.7.7 R3.12.28	189359
鳥取県	倉吉市 一部	河川管理	基準点測量	3級	34点	中国地方整備局倉吉河川国道 事務所 助言 G0064	株式会社アイテック	R3.9.9 R3.12.24	189402
鳥取県	鳥取市 一部	その他	復旧測量(基準点)	2級(再設)	1点	鳥取県鳥取市 助言 G0076	鳥取県土地改良事業団 体連合会	R3.10.25 R3.12.31	189636
鳥取県	鳥取市 一部	その他	基準点測量	4級	163点	法務省鳥取地方法務局 助言 G0096	一般社団法人しらさぎ公 共囂託登記土地家屋調 査士協会	R3.10.29 R4.2.28	190649
鳥取県	米子市 一部	ほ場整備	基準点測量 基準点測量 現地測量(数値地形図作成)	2級 4級 500	2点 28点 0.12km ²	鳥取県米子市 助言 G0102	鳥取県土地改良事業団 体連合会	R3.11.8 R3.11.1	191311
鳥根県	浜田市 全域	総合計画	数値撮影(デジタル) 数値図化 修正測量 修正測量 写真地図作成(デジタルオルソ)	地上画素寸法12cm 2500 5000 2500 1000	690.66km ² 0.31km ² 44km ² 280.96km ² 690.66km ²	鳥根県浜田市 助言 G0034	株式会社バスコ 鳥根營 業所	R1.8.5 R3.3.19	174523
鳥根県	浜田市 一部	道路計画	水準測量	4級	1km	鳥根県浜田港湾振興センター 助言 G0035	株式会社グラント調査開 発	R2.1.17 R2.11.30	182041
鳥根県	益田市 一部	河川管理	航空レーザ測深 数値撮影(デジタル) 数値撮影(デジタル) 同時調整	500 1000 2500 1000	10.37km ² 447km ² 447km ² 447km ²	中国地方整備局浜田河川国道 事務所 助言 G0002	アジア航測株式会社 出 雲営業所	R2.3.26 R2.9.30	179369
鳥根県	安来市 一部	ほ場整備	基準点測量 基準点測量 基準点測量	2級 3級 4級	1点 3点 19点	鳥根県松江県土整備事務所 助言 G0020	鳥根県土地改良事業団 体連合会	R2.7.1 R3.3.19	180961
鳥根県	安来市 一部	ほ場整備	基準点測量	4級	4点	鳥根県松江県土整備事務所 助言 G0021	鳥根県土地改良事業団 体連合会	R2.7.1 R3.3.19	180965
鳥根県	松江市 一部	道路計画	基準点測量	2級	3点	鳥根県松江県土整備事務所 助言 G0098	株式会社エイ日本技術 開発	R2.7.11 R3.9.30	191293
鳥根県	大田市 一部	ほ場整備	基準点測量 基準点測量	2級 4級	3点 30点	鳥根県中央県土整備事務所 助言 G0027	鳥根県土地改良事業団 体連合会	R2.7.15 R3.3.22	181209
鳥根県	雲南市 一部	道路計画	基準点測量	2級	3点	鳥根県雲南県土整備事務所 助言 G0128	株式会社ワールド測量 設計	R2.7.29 R3.9.30	185613
鳥根県	雲南市 一部	道路計画	基準点測量	2級	3点	鳥根県雲南県土整備事務所 助言 G0134	株式会社ワールド測量 設計	R2.7.29 R3.9.30	185880
鳥根県	雲南市 一部	ほ場整備	基準点測量 基準点測量 基準点測量	2級 3級 4級	8点 10点 60点	鳥根県雲南県土整備事務所 助言 G0040	鳥根県土地改良事業団 体連合会	R2.8.3 R3.3.31	182133
鳥根県	飯南町 一部	ほ場整備	基準点測量 基準点測量 基準点測量	2級 3級 4級	2点 1点 4点	鳥根県雲南県土整備事務所 助言 G0041	鳥根県土地改良事業団 体連合会	R2.8.3 R3.3.31	182137
鳥根県	出雲市 一部	道路計画	地上レーザ測量	500	0.068km ²	中国地方整備局松江国道事務 所 助言 G0078	復建調査設計株式会社	R2.8.22 R3.2.26	183453
鳥根県	益田市 一部	河川管理	水準測量	3級	20km	中国地方整備局浜田河川国道 事務所 助言 G0042	アジア航測株式会社 出 雲営業所	R2.9.1 R2.9.30	182139
鳥根県	浜田市 一部	道路台帳	修正測量 MMS計測	1000 1000	8.58km 8.58km	鳥根県浜田市 助言 G0057	株式会社バスコ 鳥根營 業所	R2.9.9 R3.3.18	182839
鳥根県	吉賀町 一部	ほ場整備	基準点測量 基準点測量 基準点測量	2級 3級 4級	3点 1点 35点	鳥根県益田県土整備事務所 助言 G0077	鳥根県土地改良事業団 体連合会	R2.10.12 R3.3.19	183395
鳥根県	益田市 一部	地籍調査	基準点測量	地籍図根三角点	1点	鳥根県益田市 助言 G0117	株式会社三建技術	R2.10.23 R3.3.25	185360
鳥根県	松江市 一部	森林計画	航空レーザ測量	500	22.43km ²	鳥根県松江市 助言 G0101	アジア航測株式会社 出 雲営業所	R2.11.5 R3.3.15	184888
鳥根県	雲南市 全域	森林計画	数値撮影(デジタル) 写真地図作成(デジタルオルソ) 航空レーザ測量	地上画素寸法12cm 1000 500	553.37km ² 553.37km ² 28.41km ²	鳥根県雲南市 助言 G0094	株式会社バスコ 鳥根支 店 株式会社ウエスコ 雲南 営業所	R2.11.10 R3.1.5	184222
鳥根県	松江市 一部	その他	基準点測量	4級	0.35km ² 144 点	法務省松江地方法務局 助言 G0093	株式会社エイテック中国 支社	R2.11.21 R3.2.28	184218
鳥根県	益田市 一部	道路台帳	数値図化 MMS計測	1000 1000	0.14km 0.14km	鳥根県益田市 助言 G0102	株式会社バスコ 鳥根營 業所	R2.12.1 R3.1.15	184890
鳥根県	雲南市 一部	道路計画	復旧測量(基準点)	1級(再設)	1点	中国地方整備局松江国道事務 所 助言 G0006	株式会社竹下技術コン サルタント	R3.5.10 R3.6.30	186350
鳥根県	益田市 一部	道路計画	基準点測量 水準測量 路線測量	2級 3級	17点 29km 7.19km	中国地方整備局浜田河川国道 事務所 助言 G0012	株式会社大建コンサル タント 株式会社アドバンスネッ ト成和	R3.5.21 R3.12.28	186593
鳥根県	安来市 一部	文化財調査	航空レーザ測量	500	2.5km ²	鳥根県安来市 助言 G0020	アジア航測株式会社 出 雲営業所	R3.5.28 R3.10.29	186846
鳥根県	益田市 一部	河川管理	基準点測量	3級	3点	鳥根県益田県土整備事務所 助言 G0019	オリエンタル測量株式 会社	R3.6.2 R3.10.22	186844
鳥根県	江津市 一部 川本町 一部	河川計画	航空レーザ測深	1000	8.09km ²	中国地方整備局浜田河川国道 事務所 助言 G0066	国際航業株式会社 山 陰営業所	R3.6.9 R3.12.20	189408
鳥根県	益田市 一部	空港計画	航空レーザ測量		21.7km ²	鳥根県益田県土整備事務所 助言 G0023	朝日航洋株式会社 山 口支店	R3.6.18 R3.7.30	187030

島根県	出雲市 一部	総合計画	数値撮影(デジタル) 同時調整 写真地図作成(デジタルオルソ)	地上画素寸法10cm 地上画素寸法10cm 1000	624.36km ² 624.36km ² 624.36km ²	島根県出雲市 助言 G0041	アジア航測株式会社 出雲営業所	R3.6.25 R4.1.31	188155
島根県	益田市 一部	道路計画	数値撮影(デジタル) 数値図化 航空レーザ測量	1000 1000 1000	29.4km ² 2.38km ² 2.38km ²	中国地方整備局浜田河川国道事務所 助言 G0080	株式会社日航コンサルタント	R3.7.2 R3.12.28	189854
島根県	松江市 一部	土地区画整理	基準点測量	4級	18点	島根県松江市中尾土地区画整理組合 助言 G0034	フィールドコンサルタント株式会社	R3.7.5 R3.9.30	187451
島根県	松江市 一部	環境調査	数値図化	2500	3.57km ²	島根県松江市 助言 G0038	株式会社アトラス	R3.7.7 R3.9.24	187821
島根県	奥出雲町 一部	地籍調査	復旧測量(基準点)	地籍図根三角点(改算)	1点	島根県奥出雲町 助言 G0035	島根県奥出雲町	R3.7.12 R3.7.30	187539
島根県	益田市 一部	道路計画	基準点測量	2級	4点	島根県益田県土整備事務所 助言 G0005	山陰開発コンサルタント株式会社	R3.7.28 R3.12.24	186291
島根県	益田市 一部	砂防計画	数値撮影(デジタル) 同時調整	地上画素寸法12cm 1000	132km ² 132km ²	島根県 助言 G0065	アジア航測株式会社 出雲営業所	R3.8.26 R4.3.10	189404
島根県	松江市 一部	河川管理	水準測量	2級	2.35km 1点	中国地方整備局出雲河川事務所 助言 G0060	株式会社エイト日本技術開発	R3.9.1 R3.12.28	189352
島根県	松江市 一部	その他	基準点測量	4級	201点	法務省松江地方務局 助言 G0104	株式会社エイテック 中国支社	R3.11.21 R4.2.20	191325
島根県	出雲市 一部	農道管理	基準点測量 基準点測量	2級 4級	4点 7点	島根県出雲県土整備事務所 助言 G0128	株式会社カイハツ	R3.12.18 R4.2.28	193097
岡山県	総社市 一部	土地改良	基準点測量	2級	3点	岡山県総社市 助言 G0032	株式会社ウジョウ	R1.8.5 R1.11.29	174504
岡山県	岡山市 一部	鉄道計画	基準点測量	3級	2点	岡山県岡山市 助言 G0045	株式会社光栄技研	R1.9.21 R1.12.27	174927
岡山県	岡山市 一部 吉備中央町 一部	河川計画	UAVレーザ測量	1000	0.3km ²	中国地方整備局岡山河川事務所 助言 G0067	中電技術コンサルタント株式会社	R1.10.11 R1.10.17	183320
岡山県	岡山市 一部	河川管理	水準測量 航空レーザ測量 数値撮影(デジタル) 数値図化(同時調整含む) 数値図化(同時調整含む) 写真地図作成(デジタルオルソ) 基準点測量	1級 1000 地上画素寸法6cm 地上画素寸法12cm 500 2500 1000 1級	17.376km ² 61km ² 2.5km ² 61km ² 2.5km ² 61km ² 61km ² 3点	中国地方整備局岡山河川事務所 助言 G0012	株式会社バスコ 岡山支店	R2.5.29 R2.12.25	180780
岡山県	久米南町 一部	農地開発	基準点測量 基準点測量	2級 3級	4点 8点	岡山県美作県民局 助言 G0046	株式会社オーエスエー	R2.8.5 R3.2.26	182174
岡山県	津山市 全域	固定資産	数値撮影(デジタル) 写真地図作成(デジタルオルソ) 写真地図作成(デジタルオルソ)	地上画素寸法20cm 1000 2500	506.33km ² 506.33km ² 506.33km ²	岡山県津山市 助言 G0043	株式会社バスコ 岡山支店	R2.8.13 R3.3.15	182149
岡山県	高梁市 一部 井原市 一部 山口県 矢掛町 一部	河川管理	航空レーザ測深 航空レーザ測量	1000 1000	20.5km ² 280km ²	中国地方整備局河川部水災害予報センター 助言 G0051	株式会社バスコ 広島支店	R2.9.1 R3.2.26	182668
岡山県	総社市 全域	都市計画	修正測量	2500	211.9km ²	岡山県総社市 助言 G0066	株式会社バスコ 岡山支店	R2.9.16 R3.3.31	183313
岡山県	岡山市 一部	森林計画	航空レーザ測量	1000	148.4km ²	岡山県岡山市 助言 G0080	株式会社バスコ 岡山支店	R2.10.7 R3.3.31	183512
岡山県	倉敷市 一部	その他	基準点測量 基準点測量	3級 4級	5点 171点	法務省岡山地方務局 助言 G0072	有限会社ウラカミ測量	R2.10.14 R3.2.28	183330
岡山県	岡山市 一部	河川管理	水準測量	2級	4km	中国地方整備局岡山河川事務所 助言 G0085	株式会社荒谷建設コンサルタント	R2.10.14 R3.3.31	183544
岡山県	岡山市 一部	下水道計画	基準点測量 基準点測量	2級 3級	3点 3点	岡山県岡山市 助言 G0084	株式会社大和技術	R2.10.25 R2.12.28	183533
岡山県	倉敷市 一部	道路台帳	数値図化 MMS計測	1000 1000	3.6km 3.6km	岡山県倉敷市 助言 G0089	株式会社バスコ 岡山支店	R2.10.27 R3.3.26	183588
岡山県	岡山市 全域	固定資産	写真地図作成(デジタルオルソ) 数値撮影(デジタル)	1000 地上画素寸法10cm	789.95km ² 789.95km ²	岡山県岡山市 助言 G0109	朝日航洋株式会社	R2.11.26 R3.3.22	185012
岡山県	岡山市 一部	道路計画	基準点測量 水準測量 MMS計測 数値図化 地上レーザ測量	4級 3級 500 500 500	91点 8.1km 0.23km ² 0.23km ² 0.2km ²	中国地方整備局岡山国道事務所 助言 G0116	アセス株式会社	R3.1.5 R3.1.29	185358
岡山県	西粟倉村 一部 鳥取県 智頭町 一部	道路計画	基準点測量 基準点測量 水準測量(GNSS)	2級 3級 3級	9点 2点 2点	中国地方整備局鳥取河川国道事務所 助言 G0114	株式会社ジーアイシー	R3.1.8 R3.3.15	185127
岡山県	総社市 一部	土地改良	基準点測量 基準点測量	2級 4級	3点 13点	岡山県総社市 助言 G0124	株式会社ウジョウ	R3.2.1 R3.3.31	185398
岡山県	岡山市 一部	空港計画	航空レーザ測量	1000	17.25km ²	岡山県岡山空港管理事務所 助言 G0137	株式会社バスコ 岡山支店	R3.4.8 R4.3.30	186004
岡山県	玉野市 全域	都市計画	数値撮影(デジタル) 写真地図作成(デジタルオルソ) 数値図化	地上画素寸法14cm 1000 2500	103.58km ² 103.58km ² 103.58km ²	岡山県玉野市 助言 G0004	アジア航測株式会社	R3.4.19 R4.3.31	186160
岡山県	新見市 一部	道路計画	基準点測量	2級	3点	岡山県備中県民局 助言 G0014	アセス株式会社	R3.6.1 R3.9.30	186710
岡山県	岡山市 一部	道路計画	基準点測量 基準点測量 基準点測量 水準測量	1級 2級 3級 3級	2点 2点 6点 5.9km 9点	中国地方整備局岡山国道事務所 助言 G0025	株式会社佐和測量コンサルタント	R3.6.4 R3.12.28	187070
岡山県	矢掛町 一部	ほ場整備	基準点測量 基準点測量 その他の応用測量	2級 4級 500	3点 19点 0.088km ²	岡山県備中県民局 助言 G0045	株式会社秋山測量設計	R3.7.1 R4.3.18	188466
岡山県	倉敷市 一部	道路計画	基準点測量	3級	7点	岡山県備中県民局 助言 G0050	株式会社ウエスコ	R3.8.20 R3.11.30	188727
岡山県	新見市 一部	土地区画整理	基準点測量 基準点測量 水準測量 水準測量	3級 4級 3級 4級	6点 53点 4km 3.5km	岡山県新見市 助言 G0052	昭和株式会社西日本事業部 関西技術室(岡山営業所)	R3.8.25 R4.3.31	188731
岡山県	岡山市 一部 赤磐市 一部	河川計画	数値撮影(デジタル) 数値撮影(デジタル) 数値図化	1000 地上画素寸法12cm 2500	106.3km ² 98.6km ² 106.3km ²	中国地方整備局岡山河川事務所 助言 G0059	株式会社バスコ 岡山支店	R3.8.25 R4.2.28	189322
岡山県	玉野市 一部	下水道計画	数値図化	500	0.23km ²	岡山県玉野市 助言 G0078	株式会社バスコ 岡山支店	R3.9.15 R4.1.31	189775
岡山県	倉敷市 一部	その他	復旧測量(基準点) 復旧測量(基準点)	3級(再設) 3級(改測)	5点 2点	岡山県倉敷市 助言 G0097	株式会社第二開発技工	R3.9.20 R4.3.18	191291
岡山県	倉敷市 一部	ほ場整備	基準点測量	3級	5点	岡山県倉敷市 助言 G0074	株式会社なんぼ技研	R3.10.25 R4.2.28	189430
広島県	広島市 一部	土地区画整理	基準点測量 基準点測量	3級 4級	3点 18点	広島市荒下土地区画整理組合 助言 G0043	株式会社三和技術コンサルタント	R1.8.26 R2.3.24	174893
広島県	廿日市市 全域	固定資産	数値撮影(デジタル) 写真地図作成(デジタルオルソ)	地上画素寸法12cm 1000	489.36km ² 489.36km ²	広島県廿日市市 助言 G0024	株式会社バスコ 広島支店	R2.6.9 R3.3.31	181198
広島県	尾道市 全域	固定資産	数値撮影(デジタル) 数値撮影(デジタル) 写真地図作成(デジタルオルソ) 写真地図作成(デジタルオルソ)	地上画素寸法12cm 地上画素寸法20cm 1000 2500	66.12km ² 285.11km ² 66.12km ² 285.11km ²	広島県尾道市 助言 G0017	株式会社バスコ 広島支店	R2.6.19 R3.3.31	180838
広島県	呉市 全域	総合計画	数値図化(同時調整含む)	地上画素寸法12cm	352.83km ²	広島県呉市 助言 G0081	アジア航測株式会社 広島支店	R2.6.23 R3.3.31	183515
広島県	広島市 一部	河川管理	航空レーザ測深 数値図化	1000 2500	9.18km ² 30.95km ²	中国地方整備局太田河川事務所 助言 G0025	株式会社バスコ 広島支店	R2.6.30 R3.2.26	181203
広島県	海田町 全域	道路台帳	既成図数値化 地形図等成果の座標補正	1000 1000	86km 86km	広島県海田町 助言 G0088	国際航業株式会社 広島支店	R2.7.28 R3.3.31	183585
広島県	福山市 一部	その他	基準点測量 復旧測量(水準)	3級 3級(再設)	2点 2点	中国地方整備局福山河川国道事務所 助言 G0036	復建調査設計株式会社	R2.8.17 R2.12.25	182042
広島県	広島市 一部	その他	基準点測量	4級	215点	法務省広島法務局 助言 G0059	丸田登記・測量事務所	R2.9.1 R3.2.28	182899

広島県	広島市 全域	固定資産	数値撮影(デジタル) 写真地図作成(デジタルオルソ)	2500	906.69km ² 906.69km ²	広島県広島市 助言 G0055	株式会社バスコ 広島支店	R2.9.2 R3.3.1	182677
広島県	福山市 一部	道路台帳	数値撮影(デジタル) 修正測量	1000 1000	3.38km 3.38km	広島県福山市 助言 G0099	国際航業株式会社 広島支店	R2.9.24 R3.3.26	184745
広島県 岡山県 鳥取県 島根県 山口県	広島市 一部 岡山市 一部 出雲市 一部 山口市 一部 呉市 一部 笠岡市 一部 米子市 一部 防府市 一部	道路計画	MMS計測	500	362.8km	中国地方整備局中国技術事務所 助言 G0070	株式会社バスコ 広島支店	R2.10.12 R3.9.30	183325
広島県	福山市 全域	固定資産	数値撮影(デジタル) 同時調整 写真地図作成(デジタルオルソ)	1000 1000 1000	518.14km ² 518.14km ² 518.14km ²	広島県福山市 助言 G0086	朝日航洋株式会社	R2.10.12 R3.3.31	183552
広島県	広島市 一部	都市計画	基準点測量	4級	9点	広島県広島市 助言 G0125	株式会社ゴエイ	R3.1.7 R3.3.19	185449
広島県	広島市 一部	河川管理	基準点測量 復旧測量(水準)	3級 3級	2点 2.6km	広島県西部建設事務所 助言 G0130	ダイホーコンサルタント株式会社	R3.2.1 R3.3.31	185810
広島県	府中町 一部	土地区画整理	基準点測量	2級	1点	広島県府中町 助言 G0132	玉野総合コンサルタント株式会社 広島事務所	R3.3.1 R3.4.30	185813
広島県	尾道市 一部	土地改良	基準点測量	2級	3点 9点	広島県東部農林水産事務所 助言 G0017	広島県土地改良事業団体連合会	R3.6.8 R4.3.31	186833
広島県	東広島市 一部	土地改良	基準点測量	2級	8点	広島県西部農林水産事務所 助言 G0022	広島県土地改良事業団体連合会	R3.8.24 R4.2.23	187026
広島県	三次市 一部	土地改良	基準点測量	2級	3点	広島県北部農林水産事務所 助言 G0043	広島県土地改良事業団体連合会	R3.7.22 R4.2.28	188159
広島県	東広島市 一部	土地区画整理	数値撮影(デジタル) 数値図化	1000 1000	7.6km ² 0.3km ²	広島県東広島市 助言 G0095	株式会社日航コンサルタント	R3.7.31 R3.10.28	190621
広島県	東広島市 一部	土地区画整理	基準点測量	2級	1点	広島県東広島市 助言 G0088	株式会社グリーンコンサル	R3.8.24 R4.1.31	190055
広島県	広島市 一部	その他	基準点測量	4級	100点	法務省広島法務局 助言 G0054	丸田登記・測量事務所	R3.9.1 R4.2.26	189104
広島県	広島市 一部	その他	基準点測量	4級	136点	法務省広島法務局 助言 G0055	丸田登記・測量事務所	R3.9.1 R4.2.26	189105
広島県	福山市 一部	その他	復旧測量(基準点) 復旧測量(基準点)	2級(再設) 3級(再設)	1点 1点	広島県福山市 助言 G0077	有限会社東和建設	R3.9.15 R4.3.7	189773
広島県	広島市 一部	道路計画	基準点測量	2級	1点	広島県西部建設事務所 助言 G0079	株式会社ヒロコン 広島支社	R3.10.7 R4.3.18	189825
広島県	三次市 一部	道路管理	復旧測量(基準点)	1級(再設)	1点	中国地方整備局三次河川国道事務所 助言 G0106	株式会社共立エンジニア	R3.11.18 R4.2.28	191350
山口県	周南市 一部	土地区画整理	現地測量(数値地形図作成)	500	213km ²	山口県周南市 助言 G0049	日本都市技術株式会社	R1.9.4 R2.3.31	175027
山口県	岩国市 全域	都市計画	数値撮影(デジタル) 写真地図作成(デジタルオルソ) 数値図化	1000 2500 2500	873.72km ² 873.72km ² 226.83km ²	山口県岩国市 助言 G0072	国際航業株式会社 山口営業所	R1.10.15 R2.3.31	176078
山口県	平生町 一部	都市計画	数値図化	2500	34.59km ²	山口県平生町 助言 G0009	株式会社バスコ 山口支店	R2.5.25 R3.3.26	180053
山口県	長門市 一部	森林計画	数値撮影(デジタル) 航空レーザ測量	2500 500	67.4km ² 67.4km ²	山口県長門市 助言 G0011	国際航業株式会社 山口営業所	R2.5.29 R2.12.28	180062
山口県	長門市 一部	道路計画	UAVレーザ測量	500	0.76km ²	中国地方整備局山陰西部国道事務所 助言 G0082	株式会社荒谷建設コンサルタント	R2.7.23 R3.2.26	183521
山口県	下関市 一部	道路計画	UAVレーザ測量	500	0.62km ²	国土交通省中国地方整備局山陰西部国道事務所 助言 G0073	復建調査設計株式会社	R2.7.29 R3.2.26	183347
山口県	下関市 一部	道路台帳	修正測量 MMS計測	1000 1000	4.66km 4.66km	山口県下関市 助言 G0038	株式会社バスコ 山口支店	R2.8.18 R3.3.26	182121
山口県	周南市 一部	森林計画	航空レーザ測量	500	10.6km ²	山口県 助言 G0052	株式会社バスコ 山口支店	R2.9.1 R3.2.26	182671
山口県	下松市 全域	都市計画	写真地図作成(デジタルオルソ) 数値撮影(デジタル) 修正測量 修正測量 修正測量	2500 2500 2500 10000 25000	89.36km ² 89.36km ² 89.36km ² 89.36km ² 89.36km ²	山口県下松市 助言 G0048	朝日航洋株式会社 山口支店	R2.9.4 R3.3.31	182228
山口県	田布施町 一部	ほ場整備	基準点測量	2級	2点	農林水産省中国四国農政局南防農地整備事業所 助言 G0061	山口県土地改良事業団体連合会	R2.9.23 R3.2.28	182902
山口県	柳井市 一部	ほ場整備	基準点測量	3級	3点	農林水産省中国四国農政局南防農地整備事業所 助言 G0062	山口県土地改良事業団体連合会	R2.9.23 R3.2.28	182906
山口県	下松市 一部	その他	基準点測量	4級	134点	法務省山口地方法務局 助言 G0076	有限会社ツル	R2.10.15 R3.2.28	183392
山口県	防府市 一部	道路台帳	修正測量 MMS計測	500 500	0.17km ² 0.17km ²	山口県防府市 助言 G0083	株式会社バスコ 防府営業所	R2.10.23 R3.3.15	183531
山口県山口 県	柳井市 一部 平生町 一部	道路計画	基準点測量 基準点測量 水準測量 UAVレーザ測量	2級 3級 3級 500	6点 8点 3km 0.23km ²	中国地方整備局山口河川国道事務所 助言 G0090	株式会社広洋コンサルタント	R2.10.30 R3.2.26	183884
山口県	萩市 一部	道路計画	航空レーザ測量 UAVレーザ測量 数値撮影(デジタル) 数値図化	500 500 1000 1000	1.9km ² 0.8km ² 2.2km ² 2.2km ²	中国地方整備局山陰西部国道事務所 助言 G0091	アジア航測株式会社 山口営業所	R2.11.9 R3.2.26	184179
山口県	下関市 一部	固定資産	数値撮影(デジタル) 数値撮影(デジタル) 写真地図作成(デジタルオルソ) 写真地図作成(デジタルオルソ)	1000 2500 1000 2500	71.6km ² 152.56km ² 71.6km ² 152.56km ²	山口県下関市 助言 G0095	国際航業株式会社 山口営業所	R2.11.12 R3.3.19	184238
山口県	長門市 一部	ダム計画	航空レーザ測量	1000	11.5km ²	山口県長門市土木建築事務所 助言 G0126	アジア航測株式会社 山口営業所	R2.12.10 R3.3.26	185464
山口県	防府市 一部	ほ場整備	基準点測量 水準測量	2級 3級	4点 3km	山口県防府市 助言 G0131	山口県土地改良事業団体連合会	R2.12.22 R3.3.31	185811
山口県	下関市 一部	道路台帳	復旧測量(基準点)	1級(再設)	2点	中国地方整備局山口河川国道事務所 助言 G0123	株式会社宇都建設コンサルタント	R3.1.25 R3.2.26	185383
山口県	光市 一部	総合計画	基準点測量 基準点測量 水準測量 現地測量(数値地形図作成)	2級 4級 3級 500	4点 37点 2km 0.1km ²	山口県光市 助言 G0121	ジェイアール西日本コンサルタント株式会社	R3.2.5 R3.5.31	185375
山口県	下関市 全域	道路計画	MMS計測	500	59km	山口県下関市 助言 G0030	株式会社バスコ 山口支店	R3.6.25 R3.10.29	187386
山口県	岩国市 一部	道路計画	基準点測量 水準測量	2級 3級	2点 2点	中国地方整備局山口河川国道事務所 助言 G0069	株式会社ウエスコ	R3.9.16 R3.12.24	189415
山口県	周南市 一部	道路台帳	MMS計測 数値図化	1000 500	2.08km 2.08km	山口県周南市 助言 G0113	株式会社バスコ 山口支店	R3.11.24 R4.2.28	191380

四国地方

都道府県名	測量地域	測量目的	測量種別	縮尺・等級	事業量	測量計画機関(助言番号)	測量作業機関	実施時期	ID
徳島県	東みよし町 一部	道路計画	基準点測量 基準点測量	2級 4級	2点 17点	四国地方整備局徳島河川国道事務所 助言 H0093	株式会社昭和コンサルタント	R3.1.21 R1.8.30	170292
徳島県	那賀町 一部	河川計画	水準測量	2級	12.1km	四国地方整備局那賀河川事務所 助言 H0153	津乃峰測量設計株式会社	R2.3.1 R2.6.26	178777
徳島県	三好市 一部	道路計画	基準点測量	2級	4点	徳島県西部総合県民局 助言 H0007	株式会社環境防災	R2.4.10 R2.7.29	179146
徳島県	藍住町 全域	固定資産	数値撮影(デジタル) 写真地図作成(デジタルオン)	地上画素寸法12cm 1000	16.27km ² 16.27km ²	徳島県藍住町 助言 H0022	株式会社バスコ	R2.7.1 R3.3.31	179733
徳島県	上板町 一部 藍住町 一部 松茂町 一部 徳島市 一部	河川管理	航空レーザ測深	陸域0.5m水域1.0m	9.5km ²	四国地方整備局徳島河川国道事務所 助言 H0047	朝日航洋株式会社	R2.7.27 R3.2.19	180924
徳島県	美波町 一部	道路計画	基準点測量	4級	10点	四国地方整備局徳島河川国道事務所 助言 H0092	株式会社三川設計	R2.7.29 R2.11.27	183526
徳島県 愛媛県 香川県 高知県	松茂町 一部 美波町 一部 阿南市 一部 鳴門市 一部 愛南町 一部 砥部町 一部 久万高原町 一部 東温市 一部 四国中央市 一部 大洲市 一部 新居浜市 一部 今治市 一部 東かがわ市 一部 普通寺市 一部 まんのう町 一部 琴平町 一部 坂出市 一部 白高村 一部 黒潮町 一部 仁淀川町 一部 佐川町 一部 安田町 一部 大豊町 一部 宿毛市 一部 番南市 一部 安芸市 一部 土佐市 一部 高知市 一部	道路管理	MMS計測	500	850km	四国地方整備局四国技術事務所 助言 H0060	株式会社バスコ	R2.7.30 R3.5.31	181376
徳島県	東みよし町 一部 上板町 一部 石井町 一部 美馬市 一部 吉野川市 一部	河川管理	航空レーザ測深	陸域0.5m水域1.0m	9.5km ²	四国地方整備局徳島河川国道事務所 助言 H0068	国際航業株式会社	R2.9.10 R3.2.26	182082
徳島県	美波町 一部	道路計画	基準点測量	4級	25点	四国地方整備局徳島河川国道事務所 助言 H0091	エスシー企画株式会社	R2.9.10 R2.11.30	183525
徳島県	徳島市 一部 三好市 一部	道路計画	基準点測量	道路基準点	29点	四国地方整備局徳島河川国道事務所 助言 H0114	株式会社中央設計	R2.9.25 R3.6.30	184201
徳島県	阿南市 一部	道路計画	基準点測量	4級	21点	四国地方整備局徳島河川国道事務所 助言 H0128	株式会社三川設計	R2.10.22 R3.5.31	184809
徳島県	美波町 一部 那賀町 一部 勝浦町 一部	森林計画	航空レーザ測量	500	602.15km ²	徳島県 助言 H0096	国際航業株式会社	R2.11.5 R3.3.31	183714
徳島県	阿波市 一部	その他	基準点測量 基準点測量	2級 3級	2点 2点	農林水産省中国四国農政局四国東部農地防災事務所 助言 H0102	範囲測量事務所	R2.11.9 R3.2.26	183856
徳島県	阿南市 一部	河川管理	UAVレーザ測量	格子間隔0.2m	0.6km ²	四国地方整備局 助言 H0111	株式会社バスコ	R2.11.11 R3.2.26	184093
徳島県	美馬市 一部	道路計画	基準点測量	2級	2点	徳島県西部総合県民局(美馬庁舎) 助言 H0119	株式会社エス・ビー・シー	R2.11.17 R3.5.15	184466
徳島県	那賀町 一部	河川管理	UAVレーザ測量	その他	0.5km ²	四国地方整備局那賀河川事務所 助言 H0103	津乃峰測量設計株式会社	R2.11.20 R3.3.31	183871
徳島県	阿南市 一部	総合計画	水準測量	3級(GNSS水準)	1点	徳島県南部総合県民局 助言 H0118	株式会社基礎建設コンサルタント	R2.12.1 R2.12.25	184352
徳島県	阿南市 一部	道路計画	基準点測量 基準点測量	3級 4級	1点 22点	四国地方整備局徳島河川国道事務所 助言 H0132	株式会社エイト日本技術開発	R2.12.10 R3.5.31	184906
徳島県	徳島市 一部 吉野川市 一部 石井町 一部 松茂町 一部 藍住町 一部 上板町 一部	河川管理	航空レーザ測量	1000	295.34km ²	四国地方整備局徳島河川国道事務所 助言 H0122	朝日航洋株式会社	R3.1.4 R3.2.26	184650
徳島県	鳴門市 一部	土地改良	基準点測量	2級	2点	農林水産省中国四国農政局四国東部農地防災事務所 助言 H0136	株式会社カイハツ	R3.1.18 R3.7.6	185088
徳島県	阿波市 一部	土地改良	基準点測量 水準測量	2級 3級	3点 25km	農林水産省中国四国農政局吉野川北岸二期農業水利事業所 助言 H0138	NTCコンサルタンツ株式会社	R3.1.18 R3.3.17	185177
徳島県	阿波市 一部	土地改良	基準点測量	2級	12点	農林水産省中国四国農政局吉野川北岸二期農業水利事業所 助言 H0139	若鈴コンサルタンツ株式会社	R3.1.19 R3.3.17	185179
徳島県	藍住町 一部	河川計画	基準点測量 基準点測量	3級 4級	1点 13点	四国地方整備局徳島河川国道事務所 助言 H0142	株式会社昭和コンサルタント	R3.1.20 R3.7.30	185230
徳島県	美波町 一部	道路計画	基準点測量	2級	2点	徳島県南部総合県民局 助言 H0166	株式会社フジタ建設コンサルタント	R3.3.15 R3.10.4	185927
徳島県	海陽町 一部	河川計画	基準点測量	1級	2点	徳島県南部総合県民局 助言 H0163	株式会社フジタ建設コンサルタント	R3.3.29 R3.9.24	185912
徳島県	阿波市 一部	道路計画	基準点測量 基準点測量 基準点測量	1級 2級 3級	9点 9点 34点	西日本高速道路株式会社四国支社徳島工務事務所 助言 H0002	株式会社帝国コンサルタント	R3.4.2 R3.8.28	185964
徳島県	阿南市 一部	道路計画	基準点測量	2級	2点	徳島県南部総合県民局 助言 H0015	株式会社エコー建設コンサルタント	R3.4.14 R3.8.11	186759
徳島県	那賀町 一部	河川管理	UAVレーザ測量	その他	0.56km ²	四国地方整備局那賀河川事務所 助言 H0011	株式会社松本コンサルタント	R3.4.28 R3.9.30	186245
徳島県	阿南市 一部	都市計画	修正測量	2500	27.62km ²	徳島県阿南市 助言 H0018	株式会社A・F・C	R3.6.1 R3.11.30	186799

徳島県	上板町 一部	河川計画	基準点測量 基準点測量	3級 4級	3点 10点	四国地方整備局徳島河川国道事務所 助言 H0056	株式会社陸地測量設計	R3.7.2 R4.1.31	189395	
徳島県	美波町 一部	港湾計画	基準点測量	3級	2点	徳島県南部総合県民局 助言 H0029	四国建設コンサルタント株式会社	R3.7.7 R3.10.20	187541	
徳島県	小松島市 一部	ほ場整備	数値撮影(デジタル) 数値図化		地上面素寸法12cm 1000	0.652km ² 0.652km ²	徳島県東部農林水産局 助言 H0026	株式会社バスコ	R3.7.9 R3.11.30	187409
徳島県	阿南市 一部	海岸保全	基準点測量	3級	8点	徳島県南部総合県民局 助言 H0043	ニタコンサルタント株式会社	R3.7.27 R3.10.23	188121	
徳島県	徳島市 一部	その他	基準点測量	4級	379点	法務省徳島方法務局 助言 H0048	範囲測量事務所	R3.8.16 R4.2.25	188614	
徳島県	阿波市 一部	道路計画	基準点測量	2級	1点	徳島県阿波市 助言 H0053	株式会社フジタ建設コンサルタント	R3.9.6 R4.3.15	189083	
徳島県	徳島市 一部	河川計画	基準点測量 基準点測量	3級 4級	3点 2点	四国地方整備局徳島河川国道事務所 助言 H0094	株式会社ビュー設計	R3.12.1 R4.3.31	191481	
徳島県	阿波市 一部	河川管理	基準点測量 基準点測量	3級 4級	2点 4点	四国地方整備局徳島河川国道事務所 助言 H0099	株式会社陸地測量設計	R3.12.6 R4.1.31	191826	
徳島県	美波町 一部	道路計画	基準点測量	3級	2点	徳島県南部総合県民局 助言 H0112	四国建設コンサルタント株式会社	R4.1.20 R4.3.31	193430	
香川県	東かがわ市 一部	基準点管理	基準点測量	3級	1点	香川県東かがわ市 助言 H0148	光洋測量有限会社	H29.10.17 H30.2.9	178642	
香川県	善通寺市 全域	都市計画	修正測量 修正測量	2500 10000	39.93km ² 39.93km ²	香川県善通寺市 助言 H0154	国際航業株式会社	R2.3.9 R2.12.28	178802	
香川県	三豊市 一部	ほ場整備	基準点測量	2級	3点	三豊市山本町土地改良区 助言 H0029	香川県土地改良事業団体連合会	R2.6.25 R3.3.1	180163	
香川県	まんのう町 一部	ほ場整備	基準点測量 基準点測量	2級 3級	1点 2点	香川県中讃土地改良事務所 助言 H0066	株式会社チェリーコンサルタント	R2.7.22 R3.2.5	181803	
香川県	三豊市 一部	ほ場整備	基準点測量 基準点測量	2級 3級	4点 15点	香川県西讃土地改良事務所 助言 H0057	株式会社五星	R2.8.11 R3.3.1	181304	
香川県	三豊市 一部	道路管理	基準点測量	1級	3点	四国地方整備局香川河川国道事務所 助言 H0078	株式会社四航コンサルタント	R2.10.5 R3.1.29	182768	
香川県	まんのう町 一部 丸亀市 一部	河川管理	航空レーザ測深	500	437km ²	四国地方整備局香川河川国道事務所 助言 H0086	アジア航測株式会社	R2.10.14 R3.2.26	183141	
香川県	観音寺市 一部	道路計画	基準点測量	3級	4点	西日本高速道路株式会社四国支社高松工務事務所 助言 H0021	株式会社陸地測量設計	R3.3.18 R3.9.13	186949	
香川県	まんのう町 一部 琴平町 一部	河川管理	水準測量	2級	3.1km	四国地方整備局香川河川国道事務所 助言 H0022	第一測量株式会社	R3.6.15 R3.11.30	187041	
香川県	小豆島町 一部	都市計画	修正測量	2500	3.3km ²	香川県小豆島町 助言 H0034	国際航業株式会社	R3.7.15 R4.2.28	187800	
香川県	直島町 全域 小豆島町 全域 土庄町 全域	その他	航空レーザ測量	500	184.19km ²	香川県 助言 H0037	アジア航測株式会社	R3.7.20 R3.11.30	187888	
香川県	観音寺市 一部 東かがわ市 一部 三豊市 一部	道路計画	数値撮影(デジタル)	20cm	64km ²	四国地方整備局香川河川国道事務所 助言 H0049	株式会社バスコ	R3.8.11 R3.12.15	188616	
香川県	高松市 一部	その他	基準点測量 基準点測量 基準点測量	2級 3級 4級	1点 4点 121点	法務省高松法務局 助言 H0057	一般社団法人中央公 嘱託登記士地家屋調査 士協会	R3.10.1 R3.12.31	189400	
香川県	高松市 一部	その他	基準点測量 基準点測量	3級 4級	1点 117点	法務省高松法務局 助言 H0059	株式会社おかざき測量 登記事務所	R3.10.1 R3.12.31	189685	
香川県	東かがわ市 一部	道路台帳	基準点測量	道路基準点	13点	四国地方整備局香川河川国道事務所 助言 H0106	株式会社四電技術コンサルタント	R4.1.11 R4.1.31	193164	
愛媛県	松山市 一部	道路計画	基準点測量	2級	2点	愛媛県中予地方局 助言 H0028	株式会社長大	R1.8.1 R1.9.30	173374	
愛媛県	愛南町 一部	砂防計画	数値図化	2500	0.1km ²	愛媛県南予地方局 助言 H0037	基礎地盤コンサルタント 株式会社	R1.8.29 R1.9.30	173699	
愛媛県	愛南町 全域 松野町 全域	その他	航空レーザ測量	500	217.27km ²	愛媛県 助言 H0030	国際航業株式会社	R2.7.20 R3.3.12	180198	
愛媛県	上島町 全域 新居浜市 全域	その他	航空レーザ測量	500	180.34km ²	愛媛県 助言 H0031	国際航業株式会社	R2.7.20 R3.3.12	180199	
愛媛県	八幡浜市 全域 西条市 一部 東温市 一部 久万高原町 全域 砥部町 一部 伊方町 全域	その他	航空レーザ測量	1000	1700km ²	四国地方整備局四国山地砂防事務所 助言 H0059	アジア航測株式会社	R2.8.12 R2.12.18	181372	
愛媛県	松山市 一部	河川計画	航空レーザ測深	500	10.27km ²	四国地方整備局松山河川国道事務所 助言 H0079	アジア航測株式会社	R2.10.2 R3.2.26	182781	
愛媛県	西条市 一部	土地改良	基準点測量 基準点測量	2級 3級	6点 9点	農林水産省中国四国農政局道 前平野農地整備事業所 助言 H0104	株式会社チェリーコンサル タント	R2.10.15 R3.3.14	183897	
愛媛県	松山市 一部	道路台帳	MMS計測	500	1.01km	愛媛県松山市 助言 H0121	株式会社バスコ	R2.12.1 R3.3.26	184648	
愛媛県	宇和島市 一部	道路計画	基準点測量 基準点測量	3級 4級	2点 9点	四国地方整備局大洲河川国道事務所 助言 H0125	四国建設コンサルタント 株式会社	R2.12.10 R3.2.26	184708	
愛媛県 高知県 徳島県	東温市 一部 大豊町 一部 大川村 一部 番美市 一部	その他	修正測量 数値図化	5000 5000	1158.8km ² 15.9km ²	四国地方整備局四国山地砂防事務所 助言 H0135	アジア航測株式会社	R2.12.25 R3.3.31	185083	
愛媛県	八幡浜市 一部	道路台帳	既成図数値化	1000	5.8km	愛媛県八幡浜市 助言 H0149	株式会社バスコ	R3.2.8 R3.3.31	185489	
愛媛県	宇和島市 一部	道路計画	基準点測量	2級	3点	四国地方整備局大洲河川国道事務所 助言 H0154	株式会社芙蓉コンサル タント	R3.2.18 R3.3.31	185523	
愛媛県	大洲市 一部	河川計画	航空レーザ測深	500	6.04km ²	四国地方整備局大洲河川国道事務所 助言 H0157	国際航業株式会社	R3.3.3 R3.10.29	185746	
愛媛県	内子町 一部	道路計画	基準点測量 水準測量 基準点測量 現地測量(数値地形図作成)	2級 3級 4級 200	12点 8点 82点 0.068km ²	西日本高速道路株式会社四国支社愛媛高速道路事務所 助言 H0016	株式会社陸地測量設計	R3.3.13 R3.9.8	186584	
愛媛県	松前町 全域	都市計画	修正測量	2500	20.41km ²	愛媛県松前町 助言 H0017	株式会社バスコ	R3.5.20 R4.1.7	186595	
愛媛県	今治市 一部	ほ場整備	基準点測量	3級	8点	愛媛県 助言 H0027	株式会社芙蓉コンサル タント	R3.7.9 R3.9.30	187417	
愛媛県	愛南町 一部	文化財調査	航空レーザ測量	500	1km ²	愛媛県愛南町 助言 H0036	株式会社バスコ	R3.7.14 R4.3.25	187819	
愛媛県	東温市 一部	土地改良	基準点測量	3級	11点	愛媛県中予地方局 助言 H0070	株式会社米北測量設計 事務所	R3.7.16 R4.2.28	190083	
愛媛県	西条市 一部	土地改良	基準点測量	4級	80点	農林水産省中国四国農政局道 前平野農地整備事業所 助言 H0047	株式会社荒谷建設コンサル タント	R3.8.2 R4.3.2	188356	
愛媛県	西条市 一部	土地改良	基準点測量 基準点測量	2級 3級	6点 15点	農林水産省中国四国農政局道 前平野農地整備事業所 助言 H0045	株式会社チェリーコンサル タント	R3.9.1 R4.3.6	188337	

愛媛県	八幡浜市 一部	道路計画	基準点測量 基準点測量	2級 3級	1点 2点	愛媛県八幡浜市 助言 H0065	有限会社 美土里コンサル タラント	R3.10.8 R3.12.20	189955	
愛媛県	松山市 一部	その他	基準点測量	3級	1点	法務省松山地方方法務局 助言 H0082	公益社団法人愛媛県公 共嘱託登記士地家屋調 査士協会	R3.11.29 R4.2.25	190887	
高知県	黒潮町 一部	道路計画	基準点測量 現地測量(数値地形図作成)	4級 500	17点 0.022km ²	高知県幡多土木事務所 助言 H0011	株式会社第一コンサル タラント	H31.3.14 R1.9.9	172229	
高知県	梶原町 全域	森林計画	航空レーザ測量	500	236.5km ²	高知県梶原町 助言 H0047	アジア航測株式会社	R1.7.19 R2.1.31	174342	
高知県	安芸市 一部	土地改良	基準点測量	2級	2点	高知県 助言 H0067	テクノエーブ株式会社	R1.10.7 R2.2.28	175557	
高知県	黒潮町 一部	道路計画	基準点測量 基準点測量 現地測量(数値地形図作成) 現地測量(数値地形図作成)	2級 4級 500 1000	3点 75点 0.014km ² 0.135km ²	四国地方整備局中村河川国道 事務所 助言 H0085	株式会社第一コンサル タラント	R1.10.15 R3.2.26	175784	
高知県	安芸市 一部	土地改良	基準点測量	2級	2点	高知県 助言 H0105	株式会社松本コンサル タラント	R1.11.20 R2.3.6	176688	
高知県	日高村 一部	道路計画	基準点測量	道路基準点	2点	四国地方整備局土佐国道事務 所 助言 H0111	中央コンサルタラント株式 会社	R1.11.27 R2.2.28	176948	
高知県	高知市 一部	道路管理	基準点測量	2級	1点	四国地方整備局土佐国道事務 所 助言 H0119	株式会社第一コンサル タラント	R1.12.5 R2.2.28	177292	
高知県	四万十市 一部	ほ場整備	基準点測量	2級	3点	高知県 助言 H0137	株式会社第一コンサル タラント	R2.1.8 R2.2.28	177925	
高知県	黒潮町 全域 四万十町 一部 日高村 全域 佐川町 全域 仁淀川町 全域 大川村 全域 本山町 全域 馬路村 全域 安田町 全域 奈半利町 全域 香南市 全域 土佐清水市 全域 須崎市 全域 南国市 全域 高知市 全域	三原村 全域 津野町 全域 越知町 全域 中土佐町 全域 いの町 全域 土佐町 全域 芸西村 全域 北川村 全域 田野町 全域 東洋町 全域 四万十市 全域 土佐清水市 全域 須崎市 全域 土佐市 全域 南国市 全域 高知市 全域	森林計画	航空レーザ測量	500	5500km ²	高知県 助言 H0150	アジア航測株式会社	R2.1.30 R3.3.12	185516
高知県	高知市 全域	総合計画	数値撮影(デジタル) 写真地図作成(デジタルオルソ) 修正測量	地上画素寸法14cm 1000 1000	309km ² 309km ² 309km ²	高知県高知市 助言 H0010	国際航業株式会社	R2.4.23 R3.3.31	179204	
高知県 愛媛県 徳島県	いの町 一部 土佐町 一部 本山町 一部 西条市 一部	大川村 一部 大豊町 一部 東温市 一部 三好市 一部	その他	航空レーザ測深 航空レーザ測量	1000 1000	27.63km ² 17.45km ²	四国地方整備局四国山地砂防 事務所 助言 H0055	株式会社バスコ 国際航業株式会社 中日本航空株式会社	R2.8.3 R3.1.29	181170
高知県	四万十市 一部	ほ場整備	基準点測量	2級	1点	高知県 助言 H0051	テクノエーブ株式会社	R2.8.6 R2.9.30	181054	
高知県	本山町 一部 土佐町 一部 大川村 一部	土佐町 一部 大川村 一部	河川管理	航空レーザ測量	1000	8.9km ²	独立行政法人水資源機構池田 総合管理所 助言 H0130	株式会社共栄テック	R2.10.1 R3.3.19	184862
高知県	日高村 一部 土佐市 一部	いの町 一部 高知市 一部	河川計画	航空レーザ測深	500	10.3km ²	四国地方整備局高知河川国道 事務所 助言 H0080	国際航業株式会社	R2.10.2 R3.2.26	182822
高知県	南国市 一部	土地改良	基準点測量	4級	74点	農林水産省中国四国農政局高 知南国農地整備事業所 助言 H0144	株式会社補償実務	R2.10.14 R3.3.22	185251	
高知県	南国市 一部	ほ場整備	基準点測量	4級	117点	農林水産省中国四国農政局高 知南国農地整備事業所 助言 H0147	株式会社松本コンサル タラント	R2.10.14 R3.3.22	185455	
高知県	南国市 一部	ほ場整備	基準点測量	4級	22点	農林水産省中国四国農政局高 知南国農地整備事業所 助言 H0146	株式会社松本コンサル タラント	R2.10.16 R3.3.14	185453	
高知県	北川村 一部	道路計画	基準点測量 基準点測量 水準測量 現地測量(数値地形図作成)	2級 4級 3級 500	4点 88点 3km 0.2km ²	四国地方整備局土佐国道事務 所 助言 H0085	株式会社宮崎測量設計 コンサルタント	R2.10.19 R3.6.30	183058	
高知県	高知市 一部 土佐市 一部 香南市 一部	南国市 一部 香南市 一部	海岸保全	航空レーザ測深	1000	2.2km ²	四国地方整備局高知河川国道 事務所 助言 H0095	中日本航空株式会社	R2.10.30 R3.3.19	183606
高知県	四万十市 一部	ほ場整備	基準点測量	2級	4点	高知県 助言 H0090	株式会社第一コンサル タラント	R2.11.10 R3.2.26	183485	
高知県	安芸市 一部	道路台帳	MMS計測	500	1km	高知県安芸市 助言 H0106	株式会社バスコ	R2.11.16 R2.12.29	183917	
高知県	安芸市 一部	道路台帳	既成図数値化	1000	24.1km	高知県安芸市 助言 H0107	株式会社バスコ	R2.11.16 R2.12.29	183919	
高知県	北川村 一部	ほ場整備	基準点測量 基準点測量	2級 3級	4点 4点	高知県 助言 H0123	株式会社松本コンサル タラント	R2.12.11 R3.1.31	184663	
高知県	中土佐町 全域	固定資産	数値撮影(デジタル) 写真地図作成(デジタルオルソ)	地上画素寸法11.8cm 1000	193.21km ²	高知県中土佐町 助言 H0145	朝日航洋株式会社	R3.2.1 R3.10.31	185415	
高知県	黒潮町 一部	道路計画	基準点測量 基準点測量	2級 4級	1点 30点	四国地方整備局中村河川国道 事務所 助言 H0006	株式会社荒谷建設コン サルタラント	R3.4.1 R3.8.31	186025	
高知県	黒潮町 一部	道路計画	基準点測量 基準点測量 現地測量(数値地形図作成)	2級 4級 500	1点 23点 0.024km ²	四国地方整備局中村河川国道 事務所 助言 H0009	株式会社第一コンサル タラント	R3.4.19 R3.6.30	186052	
高知県	黒潮町 一部	道路計画	基準点測量	4級	28点	四国地方整備局中村河川国道 事務所 助言 H0020	株式会社荒谷建設コン サルタラント	R3.6.1 R3.8.31	186862	
高知県	高知市 一部	その他	基準点測量 基準点測量 基準点測量	2級 3級 4級	1点 4点 182点	法務省高知地方方法務局 助言 H0061	株式会社キセン	R3.6.30 R4.2.25	189800	
高知県	南国市 一部	ほ場整備	基準点測量	2級	18点	農林水産省中国四国農政局高 知南国農地整備事業所 助言 H0044	キタイ設計株式会社	R3.7.3 R3.11.14	188165	
高知県	黒潮町 一部	道路計画	基準点測量 基準点測量	2級 4級	1点 46点	四国地方整備局中村河川国道 事務所 助言 H0031	株式会社荒谷建設コン サルタラント	R3.7.20 R3.9.30	187725	
高知県	黒潮町 一部	道路計画	基準点測量 基準点測量	3級 4級	1点 20点	四国地方整備局中村河川国道 事務所 助言 H0032	株式会社ハウジング総 合コンサルタント	R3.7.20 R3.10.29	187727	
高知県	四万十市 一部	道路計画	基準点測量 基準点測量	2級 4級	1点 18点	四国地方整備局中村河川国道 事務所 助言 H0038	株式会社第一コンサル タラント	R3.7.20 R4.1.31	187970	
高知県	四万十町 一部	ほ場整備	基準点測量 基準点測量	2級 3級	4点 2点	高知県 助言 H0042	有限会社高南技術コン サルタラント	R3.8.6 R4.3.10	188118	
高知県	南国市 一部	ほ場整備	基準点測量	4級	90点	農林水産省中国四国農政局高 知南国農地整備事業所 助言 H0074	株式会社カイセイ	R3.10.1 R3.12.19	190301	
高知県	南国市 一部	ほ場整備	基準点測量	4級	169点	農林水産省中国四国農政局高 知南国農地整備事業所 助言 H0077	株式会社カイセイ	R3.10.7 R4.1.22	190744	

高知県	南国市 一部	ほ場整備	基準点測量	4級	52点	農林水産省中国四国農政局高知南国農地整備事業所 助言 H0091	株式会社総合技建コンサルタント	R3.11.1 R3.12.28	191286
高知県	南国市 一部	土地改良	基準点測量	4級	86点	農林水産省中国四国農政局高知南国農地整備事業所 助言 H0095	株式会社カイハツ	R3.12.20 R4.2.16	191565
高知県	北川村 一部	ほ場整備	基準点測量	2級	3点	高知県 助言 H0103	南海測量設計株式会社	R4.1.17 R4.2.18	193125
高知県	日高村 一部	河川管理	基準点測量 水準測量	3級 3級	3点 1.3km	高知県中央西土木事務所 助言 H0113	株式会社工業	R4.1.27 R4.3.17	193484
高知県	高知市 一部	道路計画	基準点測量	3級	3点	高知県高知土木事務所 助言 H0115	株式会社工業	R4.2.7 R4.3.25	193635

九州地方

都道府県名	測量地域	測量目的	測量種別	縮尺・等級	事業量	測量計画機関(助言番号)	測量作業機関	実施時期	ID
福岡県	桂川町 一部 鞍手町 一部 小竹町 一部 水巻町 一部 中間市 一部 直方市 一部	河川計画	水準測量	3級	126.5km	九州地方整備局遠賀川河川事務所 助言 10290	株式会社永大開発コンサルタント 旭測量設計株式会社 株式会社海渡設計	H28.9.17 H29.2.22	151117
福岡県	八女市 一部	その他	基準点測量 基準点測量	3級 4級	4点 18点	福岡県筑後農林事務所 助言 10175	福岡県土地改良事業団体連合会	H28.10.5 H29.3.17	149388
福岡県	大任町 一部 添田町 一部	河川計画	水準測量	3級	83.1km	九州地方整備局遠賀川河川事務所 助言 10331	大和コンサル株式会社 大正測量設計株式会社 日鉄鉱コンサルタント株式会社	H28.11.5 H29.2.22	151460
福岡県	桂川町 一部 鞍手町 一部 小竹町 一部 水巻町 一部 宮若市 一部 飯塚市 一部 直方市 一部 北九州市 一部	河川計画	水準測量	3級	39.2km	九州地方整備局遠賀川河川事務所 助言 10309	株式会社九州測量設計 共和航業コンサルタント株式会社	H28.11.10 H29.2.20	151289
福岡県	福智町 一部 田川市 一部	河川計画	水準測量	3級	28.2km	九州地方整備局遠賀川河川事務所 助言 10319	マサキ測量設計株式会社	H28.11.10 H29.2.20	151356
福岡県	中間市 一部 北九州市 一部	河川計画	水準測量	3級	20.9km	九州地方整備局遠賀川河川事務所 助言 10332	サンコーコンサルタント株式会社	H28.11.19 H29.2.20	151461
福岡県	遠賀町 一部 芦屋町 一部	河川計画	水準測量	3級	13.5km	九州地方整備局遠賀川河川事務所 助言 10322	株式会社第一設計コンサルタント	H28.11.23 H29.2.14	151372
福岡県	柳川市 一部	道路管理	基準点測量 基準点測量	2級 3級	3点 4点	福岡県南筑後農土整備事務所 助言 10006	東亜建設技術株式会社	H29.1.21 H29.7.31	152437
福岡県	福岡市 一部	土地区画整理	基準点測量	4級	36点	福岡市青葉一丁目土地区画整理組合 助言 10117	栄和測量設計株式会社	H29.8.9 R4.10.31	154542
福岡県	八女市 一部	その他	基準点測量	3級	4点	福岡県筑後農林事務所 助言 10121	福岡県土地改良事業団体連合会	H29.8.16 H30.3.16	154684
福岡県	みやま市 一部	土地改良	基準点測量 基準点測量 基準点測量	2級 3級 4級	2点 4点 26点	福岡県筑後農林事務所 助言 10213	福岡県土地改良事業団体連合会	H29.10.20 H30.3.16	156146
福岡県	豊前市 一部	その他	基準点測量 基準点測量	3級 4級	5点 42点	福岡県行橋農林事務所 助言 10229	福岡県土地改良事業団体連合会	H30.10.16 H31.3.22	167040
福岡県	みやま市 一部	その他	基準点測量 基準点測量	3級 4級	7点 36点	福岡県筑後農林事務所 助言 10301	福岡県土地改良事業団体連合会	H30.11.27 H31.3.15	168037
福岡県 佐賀県	小都市 一部 鳥栖市 一部	道路計画	基準点測量 基準点測量 水準測量 その他の応用測量	3級 4級 3級	4点 45点 1.1km 2点 0.1479km ²	西日本高速道路株式会社久留米高速道路事務所 助言 10320	株式会社陸地測量設計	H30.12.10 H31.3.9	168327
福岡県	八女市 一部	その他	基準点測量 基準点測量 基準点測量 復旧測量(基準点)	2級 3級 4級	1点 13点 76点 3点	福岡県筑後農林事務所 助言 10376	福岡県土地改良事業団体連合会	H31.1.24 H31.3.15	170042
福岡県	福岡市 一部	その他	基準点測量 水準測量	4級 3級	44点 1.5km	独立行政法人都市再生機構九州支社 助言 10442	株式会社第一技術コンサルタント	H31.3.1 R1.5.31	170561
福岡県	朝倉市 一部	砂防計画	数値図化	2500	2.9km ²	福岡県 助言 10019	西日本技術開発株式会社	H31.3.20 R2.3.13	179348
福岡県	福岡市 一部	その他	基準点測量 水準測量	4級 3級	13点 2.6km	独立行政法人都市再生機構九州支社 助言 10080	九州コンサルタント株式会社	R1.6.7 R1.8.31	172607
福岡県	筑紫野市 全域	総合計画	修正測量 地図編集 地図編集 数値撮影(デジタル) 同時調整	2500 5000 10000	87.73km ² 87.73km ² 87.73km ² 87.73km ²	福岡県筑紫野市 助言 10364	株式会社バスコ	R1.11.13 R2.7.31	176751
福岡県	大野城市 全域	固定資産	数値撮影(デジタル) 同時調整 写真地図作成(デジタルオン)	1000 1000	地上画素寸法12cm 26.89km ² 26.89km ²	福岡県大野城市 助言 10029	株式会社バスコ	R2.6.3 R3.3.31	179517
福岡県	筑紫野市 一部	土地区画整理	その他の応用測量 基準点測量 基準点測量	500 3級 4級	0.079km ² 1点 33点	福岡県筑紫野市 助言 10043	日本都市技術株式会社	R2.6.5 R3.3.19	179714
福岡県	粕屋町 一部	土地区画整理	基準点測量 その他の応用測量	4級	46点 0.0913km ²	粕屋町酒殿南土地区画整理組合 助言 10048	日本都市技術株式会社	R2.6.10 R3.3.31	179801
福岡県	柳川市 一部	その他	基準点測量	3級	3点	九州地方整備局筑後川河川事務所 助言 10057	株式会社高崎総合コンサルタント	R2.6.22 R3.3.15	180026
福岡県	久山町 全域	固定資産	数値撮影(デジタル)		地上画素寸法14.5 cm 37.44km ²	福岡県久山町 助言 10060	アジア航測株式会社	R2.6.23 R3.3.19	180092
福岡県	粕屋町 全域	固定資産	数値撮影(デジタル) 写真地図作成(デジタルオン)	500	地上画素寸法7 cm 14.13km ²	福岡県粕屋町 助言 10073	アジア航測株式会社	R2.7.3 R3.3.23	180348
福岡県	北九州市 一部	道路台帳	基準点測量	3級	5点	福岡県北九州市建設局 助言 10104	株式会社九州測量設計	R2.7.31 R3.3.31	181120
福岡県	那珂川市 全域	総合計画	数値撮影(デジタル) 写真地図作成(デジタルオン)	1000	地上画素寸法9.6cm 74.95km ² 74.95km ²	福岡県那珂川市 助言 10108	アジア航測株式会社	R2.8.14 R3.2.28	181264
福岡県	太宰府市 全域	固定資産	写真地図作成(デジタルオン) 数値撮影(デジタル) 同時調整	1000	地上画素寸法12cm(DMC II) 29.6km ² 29.6km ²	福岡県太宰府市 助言 10131	朝日航洋株式会社	R2.8.24 R3.3.23	181559
福岡県	太宰府市 全域	都市計画	修正測量	2500	29.6km ²	福岡県太宰府市 助言 10132	朝日航洋株式会社	R2.8.25 R3.3.23	181561
福岡県 大分県	東峰村 一部 日田市 一部	河川管理	航空レーザ測量	500	20.1km ²	九州地方整備局筑後川河川事務所 助言 10138	中日航空株式会社	R2.8.28 R3.3.12	181686
福岡県	柳川市 一部 みやま市 一部	道路計画	基準点測量 基準点測量 水準測量	2級 3級 3級	1点 2点 2.97km	福岡県南筑後農土整備事務所 助言 10148	株式会社エーワンコンサルタント	R2.9.4 R2.12.25	181910
福岡県	柳川市 一部	道路計画	基準点測量 基準点測量 水準測量	2級 3級 3級	2点 2点 2.2km	福岡県南筑後農土整備事務所 助言 10149	株式会社協立	R2.9.4 R2.12.25	181912
福岡県 大分県 佐賀県	久留米市 一部 うきは市 一部 みやま市 一部 大刀洗町 一部 日田市 一部 佐賀市 一部	河川計画	航空レーザ測深 数値撮影(デジタル) 同時調整	500	地上画素寸法5cm 22.9km ² 15.6km ² 15.6km ²	九州地方整備局筑後川河川事務所 助言 10153	株式会社バスコ	R2.9.10 R2.12.4	182022
福岡県	福智町 全域	固定資産	数値撮影(デジタル) 同時調整 写真地図作成(デジタルオン)	1000 1000	地上画素寸法12.5cm 42.06km ² 42.06km ²	福岡県福智町 助言 10161	株式会社バスコ	R2.9.17 R3.3.31	182298
福岡県	北九州市 全域	都市計画	数値撮影(デジタル)		地上画素寸法16cm 491.69km ²	福岡県北九州市 助言 10162	株式会社バスコ	R2.9.17 R3.2.26	182300

福岡県	岡垣町 一部 北九州市 一部	飯塚市 一部	道路計画	基準点測量 基準点測量 現地測量(数値地形図作成)	2級 4級 500	2点 31点 0.31km ²	九州地方整備局北九州国道事務所 助言 10171	株式会社国際海洋開発	R2.10.1 R3.2.26	182525
福岡県	福岡市 一部		都市計画	修正測量	2500	15.79km ²	福岡県福岡市 助言 10187	九州測量設計株式会社	R2.10.6 R3.3.19	182641
福岡県 長崎県 熊本県 大分県	福岡市 一部 中間市 一部 古賀市 一部 宮若市 一部 鞍手町 一部 諫早市 一部 熊本市 一部 大津町 一部 大分市 一部 豊後大野市 一部	中間市 一部 福津市 一部 久山町 一部 長崎市 一部 雲仙市 一部 阿蘇市 一部 菊陽町 一部 竹田市 一部	その他	MMS計測	500	294.1km	九州地方整備局九州技術事務所 助言 10189	国際航業株式会社	R2.10.9 R3.2.19	182736
福岡県	新宮町 一部 古賀市 一部 田川市 一部	篠栗町 一部 筑紫野市 一部 久留米市 一部	森林計画	航空レーザ測量	500	115km ²	福岡県 助言 10191	アジア航測株式会社	R2.10.9 R3.3.26	182746
福岡県大分県	上毛町 一部 中津市 一部	吉富町 一部	河川管理	UAV写真測量(三次元点群) UAVレーザ測量	地上画素寸法3cm 200pts/m ²	0.774km ² 0.774km ²	九州地方整備局山国川河川事務所 助言 10210	株式会社高崎総合コンサルtant	R2.10.14 R3.1.20	183052
福岡県	久留米市 全域		固定資産	数値撮影(デジタル) 同時調整 写真地図作成(デジタルオン)	地上画素寸法10cm 1000	229.96km ² 229.96km ² 229.96km ²	福岡県久留米市 助言 10215	朝日航洋株式会社	R2.10.15 R3.3.31	183099
福岡県	中間市 全域		総合計画	数値撮影(デジタル) 写真地図作成(デジタルオン) 数値図化(同時調整含む)	地上画素寸法16cm 2500	15.96km ² 15.96km ² 15.96km ²	福岡県中間市 助言 10220	株式会社バスコ	R2.10.21 R3.3.31	183166
福岡県	うきは市 全域		固定資産	数値撮影(デジタル) 同時調整 写真地図作成(デジタルオン)	地上画素寸法10cm 1000	431.27km ² 431.27km ² 117.46km ²	福岡県うきは市 助言 10222	株式会社バスコ	R2.10.21 R3.2.28	183195
福岡県	朝倉市 全域		固定資産	数値撮影(デジタル) 同時調整 写真地図作成(デジタルオン)	地上画素寸法10cm 1000	431.27km ² 431.27km ² 246.71km ²	福岡県朝倉市 助言 10223	株式会社バスコ	R2.10.21 R3.2.28	183197
福岡県	筑前町 全域		固定資産	数値撮影(デジタル) 同時調整 写真地図作成(デジタルオン)	地上画素寸法10cm 1000	431.27km ² 431.27km ² 67.1km ²	福岡県筑前町 助言 10224	株式会社バスコ	R2.10.21 R3.2.28	183199
福岡県	福岡市 一部		その他	基準点測量 基準点測量 水準測量	2級 3級 3級	1点 5点 0.9km	福岡県福岡市 助言 10230	株式会社ワコー	R2.10.26 R3.1.29	183399
福岡県	久留米市 一部		その他	基準点測量 復旧測量(基準点)	3級 改算2級	3点 1点	福岡県久留米県土整備事務所 助言 10237	株式会社エーワンコンサルtant	R2.10.29 R2.12.3	183472
福岡県	福岡市 一部		その他	数値図化	1000	5.5km ²	九州地方整備局国営海の中道海浜公園事務所 助言 10253	アジア航測株式会社	R2.11.12 R3.2.19	183760
福岡県 佐賀県	豊前市 一部 上毛町 一部 鳥栖市 一部 神埼市 一部 吉野ヶ里町 一部 基山町 一部 みやき町 一部	赤村 一部 築上町 一部 鹿島市 一部	その他	航空レーザ測量	1000	406km ²	九州地方整備局 助言 10265	中日航空株式会社	R2.11.12 R3.2.26	183901
福岡県	行橋市 一部		土地改良	基準点測量 基準点測量 基準点測量	2級 3級 4級	1点 2点 10点	福岡県行橋農林事務所 助言 10280	福岡県土地改良事業団体連合会	R2.11.18 R3.3.19	184080
福岡県	大牟田市 一部		その他	基準点測量	2級	3点	福岡県筑後農林事務所 助言 10287	福岡県土地改良事業団体連合会	R2.11.26 R3.3.19	184247
福岡県	福岡市 一部		基準点管理	基準点測量 基準点測量	3級 4級	1点 2点	福岡県福岡市 助言 10289	福岡都市設計事務所	R2.11.30 R3.1.20	184329
福岡県 佐賀県	大木町 一部 大川市 一部 久留米市 一部 吉野ヶ里町 一部 上峰町 一部 神埼市 一部	みやま市 一部 筑後市 一部 大牟田市 一部	地盤変動調査	水準測量 水準測量	1級 2級	108km 123km	九州地方整備局筑後川河川事務所 助言 10290	国際技術コンサルtant株式会社	R2.12.1 R3.6.30	184356
福岡県	福岡市 一部		都市計画	修正測量	2500	11.49km ²	福岡市 助言 10293	共和航業コンサルtant株式会社	R2.12.7 R3.3.19	184484
福岡県	久留米市 一部		道路計画	基準点測量 水準測量	3級 3級	6点 0.9km	福岡県久留米県土整備事務所 助言 10294	平和総合コンサルtant株式会社	R2.12.8 R3.1.29	184487
福岡県	筑前町 一部		道路計画	基準点測量	3級	2点	福岡県朝倉県土整備事務所 助言 10296	国土建設測量設計株式会社	R2.12.8 R3.3.15	184508
福岡県	久留米市 一部		道路計画	基準点測量 水準測量	3級 3級	4点 2.7km	福岡県久留米県土整備事務所 助言 10299	株式会社協立	R2.12.9 R3.1.29	184534
福岡県 佐賀県	大木町 一部 大川市 一部 柳川市 一部 佐賀市 一部	みやま市 一部 筑後市 一部 大牟田市 一部	地盤変動調査	水準測量	1級	121km	福岡県 助言 10310	村井測量設計株式会社	R2.12.15 R3.3.19	184742
福岡県	大牟田市 一部		その他	基準点測量	2級	3点	福岡県南筑後県土整備事務所 助言 10313	株式会社東亜コンサルtant	R2.12.17 R3.2.26	184795
福岡県	北九州市 一部		都市計画	現地測量(数値地形図作成)	2500	19.2km ²	福岡県北九州市 助言 10314	株式会社バスコ	R2.12.21 R3.3.30	184797
福岡県	福岡市 一部		その他	基準点測量 水準測量	4級 3級	40点 2.5km	独立行政法人都市再生機構九州支社 助言 10315	玉野総合コンサルtant株式会社	R2.12.21 R3.3.20	184848
福岡県	福岡市 一部		道路台帳	MMS計測	1000	6.2km	福岡市 助言 10316	株式会社バスコ	R2.12.21 R3.3.15	184849
福岡県	筑後市 一部		土地区画整理	基準点測量 基準点測量	2級 4級	2点 16点	筑後市和泉野口土地区画整理組合 助言 10326	井上事務所	R3.1.6 R4.1.1	184992
福岡県	志免町 全域		都市計画	修正測量	2500	8.69km ²	福岡県志免町 助言 10348	株式会社インフォマティクス	R3.1.20 R3.3.12	185203
福岡県	豊前市 一部		土地改良	水準測量 数値図化	3級 1000	9.75km 1.96km ²	福岡県豊前市 助言 10361	アジア航測株式会社	R3.2.4 R3.3.15	185385
福岡県	久留米市 一部		都市計画	修正測量	2500	15km ²	福岡県久留米市 助言 10364	大成ジオテック株式会社	R3.2.12 R3.3.29	185404
福岡県	直方市 一部		道路計画	基準点測量	3級	9点	福岡県直方県土整備事務所 助言 10367	興建測量設計株式会社	R3.2.12 R3.3.12	185411
福岡県	八女市 一部		道路計画	基準点測量 復旧測量(基準点) 復旧測量(基準点) 復旧測量(基準点)	2級 改算1級 改算2級 改算3級	3点 1点 1点 2点	福岡県八女県土整備事務所 助言 10371	平和測量設計株式会社	R3.2.12 R3.5.31	185440
福岡県	糸島市 全域		固定資産	数値撮影(デジタル) 同時調整	地上画素寸法18cm 1000	215.7km ² 215.7km ²	福岡県糸島市 助言 10376	東亜建設技術株式会社	R3.2.19 R3.3.12	185549
福岡県	小郡市 一部		道路計画	基準点測量	3級	1点	福岡県久留米県土整備事務所 助言 10379	平和測量設計株式会社	R3.2.22 R3.3.31	185591
福岡県	福岡市 一部		道路計画	基準点測量 数値図化 MMS計測	4級 500 500	28点 0.05km ² 1.6km	九州地方整備局福岡国道事務所 助言 10380	株式会社バスコ	R3.3.2 R3.7.30	185659
福岡県	糸島市 一部		河川管理	数値図化	2500	0.1km ²	福岡県福岡県土整備事務所 助言 10387	大成ジオテック株式会社	R3.3.9 R3.3.29	185766

福岡県	みやこ町 一部 行橋市 一部	道路計画	数値撮影(デジタル) 数値図化	地上面素寸法12cm 1000	39km ² 3.95km ²	九州地方整備局北九州国道事務所 助言 I0391	国際航業株式会社	R3.3.16 R3.9.17	185808	
福岡県	香春町 一部	道路台帳	基準点測量 基準点測量	2級 3級	1点 2点	福岡県田川県土整備事務所 助言 I0399	有限会社旭永設計	R3.3.30 R3.9.30	185938	
福岡県	福智町 一部	その他	基準点測量 基準点測量	2級 3級	10点 11点	福岡県飯塚農林事務所 助言 I0400	福岡県土地改良事業団体連合会	R3.3.30 R3.5.21	185940	
福岡県	福岡市 一部	その他	復旧測量(基準点)	再設3級	1点	福岡県福岡市 助言 I0401	福琉測量	R3.4.1 R3.4.30	185943	
福岡県	福岡市 一部	下水道計画	基準点測量	4級	13点	福岡市水道局 助言 I0001	九州コンサルタント株式会社	R3.4.14 R3.5.31	185967	
福岡県	大川市 一部	道路台帳	基準点測量 基準点測量	2級 4級	3点 64点	九州地方整備局有明海沿岸国道事務所 助言 I0003	東亜建設技術株式会社	R3.4.15 R3.7.9	186019	
福岡県	福岡市 一部	道路計画	復旧測量(基準点)	移転3級	1点	福岡県福岡市 助言 I0009	基洲測量株式会社	R3.4.26 R3.5.31	186219	
福岡県	糸田町 一部	道路計画	基準点測量	3級	2点	福岡県田川県土整備事務所 助言 I0017	有限会社秋丸調査測量	R3.4.30 R3.6.30	186378	
福岡県	広川町 全域 みやま市 全域 筑後市 全域 柳川市 全域	大木町 全域 大川市 全域 八女市 全域 大牟田市 全域	森林計画	数値撮影(デジタル)	地上面素寸法30cm	878.03km ²	福岡県 助言 I0045	朝日航洋株式会社	R3.5.10 R3.10.15	186763
福岡県	柳川市 一部	都市計画	数値図化 数値図化	2500 2500	7.73km ² 21.76km ²	福岡県柳川市 助言 I0039	大成ジオテック株式会社	R3.5.18 R3.8.31	186718	
福岡県	北九州市 一部	道路台帳	基準点測量	3級	1点	北九州市建設局 助言 I0059	株式会社松尾測量	R3.5.18 R3.9.30	187101	
福岡県	北九州市 一部	道路台帳	基準点測量	3級	2点	北九州市建設局 助言 I0037	株式会社中村測建事務所	R3.5.20 R3.6.30	186694	
福岡県	北九州市 一部	道路台帳	基準点測量	3級	4点	北九州市建設局 助言 I0038	株式会社九州測量設計	R3.6.10 R3.10.29	186695	
福岡県	久留米市 一部	砂防計画	基準点測量	3級	1点	福岡県久留米県土整備事務所 助言 I0099	株式会社シーマコンサルタント	R3.6.18 R3.8.31	187681	
福岡県	朝倉市 一部	道路計画	基準点測量 水準測量	3級 3級	4点 8.3km	福岡県朝倉県土整備事務所 助言 I0103	株式会社高崎総合コンサルタント	R3.6.26 R3.10.29	187732	
福岡県	北九州市 一部	道路計画	基準点測量	3級	3点	北九州市建設局 助言 I0132	株式会社キャン・プラン	R3.6.29 R4.1.31	188305	
福岡県	北九州市 一部	その他	基準点測量 基準点測量	1級 3級	3点 6点	北九州市建設局 助言 I0072	村井測量設計株式会社	R3.7.1 R4.3.31	187240	
福岡県	みやま市 一部	道路計画	基準点測量 基準点測量 水準測量	2級 3級 3級	1点 2点 1.6km	福岡県南筑後県土整備事務所 助言 I0123	株式会社西日本測量設計	R3.7.2 R3.12.24	188151	
福岡県	福岡市 一部	その他	基準点測量	3級	3点	福岡県福岡市 助言 I0114	株式会社シーマアルファ	R3.7.3 R3.8.31	188005	
福岡県	福岡市 一部	道路計画	基準点測量 基準点測量 水準測量	2級 4級 1級		福岡北九州高速道路公社 助言 I0083	株式会社アジア建設コンサルタント	R3.7.5 R4.3.31	187520	
福岡県	北九州市 一部	基準点管理	基準点測量 水準測量	3級 3級	2点 0.8km	北九州市建設局 助言 I0133	株式会社キャン・プラン	R3.7.8 R3.8.31	188306	
福岡県	みやま市 一部	砂防計画	基準点測量	3級	2点	福岡県南筑後県土整備事務所 助言 I0113	株式会社テクノ	R3.7.9 R3.11.30	187989	
福岡県	築上町 一部 遠賀町 一部 行橋市 一部	みやこ町 一部 芦屋町 一部	空港計画	基準点測量 基準点測量 用地測量	3級 4級	7点 43点 0.022058km ²	防衛省九州防衛局 助言 I0084	株式会社コスモエンジニアリング	R3.7.12 R3.9.10	187525
福岡県	久留米市 一部	道路計画	基準点測量 水準測量	3級 3級	3点 3km	福岡県久留米県土整備事務所 助言 I0111	株式会社溝田設計事務所	R3.7.26 R3.9.30	187957	
福岡県	みやま市 一部	道路計画	基準点測量 基準点測量 水準測量	2級 3級 3級	1点 2点 1.25km	福岡県南筑後県土整備事務所 助言 I0124	朝羽測量設計株式会社	R3.8.3 R3.12.24	188153	
福岡県	八女市 一部	砂防計画	基準点測量 水準測量	3級 3級	3点 3点	福岡県八女県土整備事務所 助言 I0244	株式会社西日本測量設計	R3.8.6 R4.3.25	190179	
福岡県	筑後市 一部	その他	基準点測量	3級	4点	福岡県八女県土整備事務所 助言 I0157	有限会社グローバルプラン	R3.8.10 R3.10.29	188677	
福岡県	苅田町 一部	港湾計画	数値撮影(デジタル) 同時調整	地上面素寸法8cm 1000	70km ² 70km ²	福岡県苅田港務所 助言 I0154	東亜建設技術株式会社	R3.8.13 R3.9.30	188618	
福岡県	飯塚市 一部	河川計画	基準点測量	3級	4点	福岡県飯塚県土整備事務所 助言 I0191	日本航測株式会社	R3.8.21 R3.12.20	189094	
福岡県	北九州市 一部	道路台帳	基準点測量	3級	1点	北九州市建設局 助言 I0276	有限会社ヤハタ設計	R3.8.30 R3.11.30	190884	
福岡県	北九州市 一部	道路台帳	基準点測量	3級	3点	北九州市建設局 助言 I0275	株式会社九州測量設計	R3.8.31 R3.11.30	190883	
福岡県	宗像市 一部	道路計画	基準点測量	3級	2点	福岡県北九州県土整備事務所 助言 I0196	東亜建設技術株式会社	R3.9.9 R4.1.28	189219	
福岡県	北九州市 一部	道路台帳	基準点測量	3級	2点	北九州市建設局道路部管理課 助言 I0397	株式会社押川測量設計	R3.10.13 R4.3.31	193544	
福岡県	川崎町 一部	道路計画	基準点測量	3級	1点	福岡県田川県土整備事務所 助言 I0302	有限会社中村測量設計事務所	R3.10.15 R3.12.7	191278	
福岡県 佐賀県 熊本県 大分県 宮崎県 鹿児島県		道路管理	MMS計測	500	518.7km	国土交通省九州地方整備局九州技術事務所 助言 I0236	株式会社バスコ	R3.10.26 R4.2.28	190037	
福岡県	北九州市 一部	道路台帳	基準点測量	3級	2点	北九州市建設局道路部管理課 助言 I0398	株式会社押川測量設計	R3.10.29 R4.3.18	193545	
福岡県	添田町 一部	道路計画	基準点測量	3級	2点	福岡県田川県土整備事務所 助言 I0285	三幸設計株式会社	R3.11.1 R4.2.18	191034	
福岡県	添田町 一部	道路計画	基準点測量	3級	2点	福岡県田川県土整備事務所 助言 I0304	有限会社田川測量設計	R3.11.1 R4.2.18	191284	
福岡県	筑後市 一部	道路計画	基準点測量	2級	1点	福岡県八女県土整備事務所 助言 I0282	株式会社高崎総合コンサルタント	R3.11.15 R4.1.31	191028	
福岡県	北九州市 一部	その他	基準点測量	3級	2点	北九州市建設局道路管理課 助言 I0311	株式会社西日本測研社	R3.11.17 R4.1.31	191412	
福岡県	北九州市 一部	その他	基準点測量	3級	1点	北九州市建設局道路部管理課 助言 I0322	洞海特殊開発株式会社	R3.11.19 R4.1.23	191577	
福岡県	飯塚市 一部	道路計画	数値図化	1000	0.885km ²	福岡県飯塚県土整備事務所 助言 I0310	ジーアンドエスエンジニアリング株式会社	R3.11.26 R4.3.18	191379	
福岡県	那珂川市 一部	道路計画	基準点測量 水準測量(GNSS) 水準測量	3級 3級 3級	3点 1点 2.15km	福岡県那珂川県土整備事務所 助言 I0297	春日総合技術株式会社	R3.11.29 R4.3.1	191137	
福岡県	春日市 一部	都市計画	基準点測量	3級	2点	春日市役所 助言 I0330	株式会社大高開発	R3.12.15 R4.2.28	191610	
福岡県	大野城市 一部	その他	基準点測量	2級	6点	福岡県大野城市 助言 I0341	春日総合技術株式会社	R3.12.20 R4.2.28	191888	

福岡県	篠栗町 一部	農道計画	基準点測量	3級	3点	福岡県篠栗町 助言 I0347	株式会社エスケイエン ニアリング	R3.12.27 R4.2.25	192991
福岡県	八女市 一部	農道計画	基準点測量	3級	4点	福岡県筑後農林事務所 助言 I0368	株式会社テクノ	R4.1.6 R4.3.23	193223
福岡県	大牟田市 一部	都市計画	基準点測量	4級	12点	大牟田市 助言 I0372	エムジー工業株式会社	R4.1.13 R4.3.21	193294
福岡県	福岡市 一部	土地区画 整理	基準点測量	4級	37点	福岡市青葉一丁目土地区画整 理組合 助言 I0376	栄和測量設計株式会社	R4.1.14 R4.10.31	193318
佐賀県	多久市 一部	ほ場整備	基準点測量 基準点測量 基準点測量 現地測量(数値地形図作成)	2級 3級 4級 500	2点 6点 22点 0.098km ²	佐賀県多久市 助言 I0276	佐賀県土地改良事業団 体連合会	H27.10.1 H28.3.25	143787
佐賀県	多久市 一部	土地改良	基準点測量 基準点測量 基準点測量 現地測量(数値地形図作成)	2級 3級 4級 500	3点 6点 28点 0.057km ²	佐賀県佐賀中部農林事務所 助言 I0309	佐賀県土地改良事業団 体連合会	H27.10.1 H28.3.11	144267
佐賀県	多久市 一部	土地改良	基準点測量 基準点測量 基準点測量 現地測量(数値地形図作成)	2級 3級 4級 500	7点 21点 132点 0.383km ²	佐賀県佐賀中部農林事務所 助言 I0278	佐賀県土地改良事業団 体連合会	H28.10.21 H29.6.30	150906
佐賀県	多久市 一部	土地改良	基準点測量 基準点測量 基準点測量	2級 3級 4級	4点 10点 80点	佐賀県佐賀中部農林事務所 助言 I0241	佐賀県土地改良事業団 体連合会	H29.11.2 H30.3.16	156419
佐賀県	神埼市 一部	ダム計画	その他 水準測量	UAVレーザー 0.5mメッ シュ 2級	0.2km ² 16.2km	九州地方整備局武雄河川事務 所 助言 I0310	株式会社九州測量設計	H29.12.20 H30.2.28	159576
佐賀県	鹿島市 一部	ほ場整備	基準点測量 基準点測量 基準点測量	2級 3級 4級	3点 6点 46点	佐賀県鹿島市 助言 I0078	佐賀県土地改良事業団 体連合会	R1.6.7 R2.3.31	172560
佐賀県	鹿島市 一部	道路台帳	MMS計測	1000	0.5km	佐賀県鹿島市 助言 I0087	株式会社バスコ	R1.6.20 R1.8.30	172787
佐賀県	佐賀市 一部	土地改良	基準点測量 基準点測量 基準点測量	2級 3級 4級	8点 22点 126点	佐賀県佐賀中部農林事務所 助言 I0220	佐賀県土地改良事業団 体連合会	R1.8.26 R2.3.6	174526
佐賀県	鹿島市 一部	ほ場整備	基準点測量 基準点測量 基準点測量	2級 3級 4級	6点 6点 30点	佐賀県鹿島市 助言 I0236	佐賀県土地改良事業団 体連合会	R1.9.5 R2.3.27	174842
佐賀県	佐賀市 一部	道路台帳	MMS計測	500	2.9km	佐賀県佐賀市 助言 I0095	株式会社バスコ	R2.7.30 R3.3.22	180974
佐賀県	小城市 一部	その他	基準点測量	2級	9点	九州地方整備局武雄河川事務 所 助言 I0152	国際技術コンサルタント 株式会社	R2.9.9 R3.2.26	182006
佐賀県	武雄市 一部	鉄道計画	数値撮影(デジタル) 数値図化(同時調整含む)	地上画素寸法20cm 2500	313.7km ² 40.2km ²	独立行政法人鉄道建設・運輸 施設整備支援機構 助言 I0157	株式会社八州	R2.9.16 R3.3.5	182105
佐賀県	鳥栖市 一部 神埼市 一部 吉野ヶ里町 一部 みやき町 一部	道路計画	数値撮影(デジタル) 数値図化(同時調整含む) 航空レーザ測量	地上画素寸法18cm 2500 1000	181km ² 25.68km ² 25.68km ²	九州地方整備局佐賀国道事務 所 助言 I0182	中日本航空株式会社	R2.9.30 R3.2.26	182571
佐賀県	伊万里市 一部	道路台帳	復旧測量(基準点)	再設3級	1点	九州地方整備局佐賀国道事務 所 助言 I0241	株式会社バスコ 株式会社精工コンサルタント	R2.11.4 R3.2.28	183559
佐賀県	伊万里市 一部 唐津市 一部	河川管理	数値撮影(デジタル) 同時調整 数値図化	地上画素寸法6cm (UCE) 1000 2500	64.2km ² 64.2km ² 64.2km ²	九州地方整備局武雄河川事務 所 助言 I0255	株式会社バスコ	R2.11.18 R3.3.31	183792
佐賀県	基山町 一部	道路台帳	MMS計測	500	1.1km	佐賀県基山町 助言 I0283	株式会社バスコ	R2.11.24 R3.2.26	184169
佐賀県	大町町 一部	都市計画	数値図化 数値図化 数値図化	1000 2500 1000	54.1km 10.67km ² 11.5km ²	佐賀県大町町 助言 I0281	株式会社バスコ	R2.11.26 R3.7.31	184083
佐賀県	嬉野市 全域	都市計画	数値図化 数値図化 地図編集	2500 10000 10000	45.68km ² 80.73km ² 45.68km ²	嬉野市 助言 I0307	株式会社バスコ	R2.12.17 R3.9.30	184717
佐賀県	佐賀市 一部	その他	基準点測量	4級	209点	法務省佐賀地方事務局 助言 I0327	有限会社アルファコンサル タント	R3.1.22 R4.3.31	184995
佐賀県	佐賀市 一部 神埼市 一部 白石町 一部	地盤変動 調査	水準測量	1級	147.9km	佐賀県 助言 I0345	株式会社トップコンサル タント	R3.1.22 R3.3.31	185195
佐賀県	佐賀市 一部	道路計画	基準点測量 基準点測量	2級 3級	4点 3点	佐賀県県土整備部有明海沿岸 道路整備事務所 助言 I0346	西日本総合コンサルタン ト株式会社 株式会社原田設計	R3.1.22 R3.3.19	185197
佐賀県	小城市 一部	その他	基準点測量	2級	4点	佐賀県県土整備部有明海沿岸 道路整備事務所 助言 I0353	新九州測量設計株式会 社	R3.1.27 R3.3.22	185282
佐賀県	鳥栖市 一部	道路台帳	MMS計測	1000	1.7km	佐賀県鳥栖市 助言 I0373	株式会社バスコ	R3.2.15 R3.3.12	185511
佐賀県	神埼市 全域	都市計画	数値図化 数値図化	2500 10000	63.61km ² 61.52km ²	佐賀県神埼市 助言 I0390	株式会社バスコ	R3.3.16 R3.11.30	185807
佐賀県	鹿島市 一部	道路台帳	MMS計測	1000	2.7km	佐賀県鹿島市 助言 I0041	株式会社バスコ	R3.6.7 R3.8.27	186734
佐賀県	多久市 一部	道路台帳	MMS計測	1000	0.5km	佐賀県多久市 助言 I0042	株式会社バスコ	R3.6.7 R3.9.30	186736
佐賀県	武雄市 一部	道路台帳	MMS計測	1000	3.9km	佐賀県武雄市 助言 I0055	株式会社バスコ	R3.6.16 R3.9.30	187017
佐賀県	白石町 一部	道路計画	基準点測量 基準点測量 水準測量	2級 3級 3級	10点 16点 17.7km	佐賀県 助言 I0177	国際技術コンサルタント 株式会社、 簡井測量設計株式会社	R3.7.7 R3.12.3	188887
佐賀県	武雄市 一部	道路管理	基準点測量	2級	2点	西日本高速道路株式会社九州 支社佐賀高速道路事務所 助言 I0135	写測エンジニアリング株 式会社	R3.7.8 R3.10.5	188339
佐賀県	基山町 一部	その他	MMS計測	500	2.4km	佐賀県基山町 助言 I0090	株式会社バスコ	R3.7.13 R3.8.31	187587
長崎県	長崎市 一部	その他	基準点測量	2級	4点	長崎県長崎振興局 助言 I0256	有限会社吉川土木コン サルタント	H27.9.30 H28.2.26	143561
長崎県	新上五島町 一部	道路計画	基準点測量	2級	3点	長崎県五島振興局上五島支所 助言 I027	西日本開発株式会社	H30.5.26 H30.10.31	163970
長崎県	五島市 一部	道路管理	基準点測量	3級	4点	長崎県五島振興局 助言 I0088	有限会社五島測量	H30.6.5 H30.12.21	164924
長崎県	新上五島町 一部	その他	基準点測量	2級	3点	長崎県五島振興局上五島支所 助言 I0255	有限会社陸測量	H30.11.19 H31.3.29	167941
長崎県	長崎市 一部	道路台帳	MMS計測	500	6.2km	長崎県長崎市 助言 I0447	株式会社バスコ	R2.1.14 R2.3.15	178107
長崎県	西海市 一部	河川管理	基準点測量 水準測量	3級 3級	13点 1点	長崎県県北振興局 助言 I0020	麗精光コンサルタンツ株 式会社	R2.5.16 R2.10.30	179350
長崎県	大村市 一部	道路計画	基準点測量 基準点測量	2級 4級	3点 16点	長崎県県央振興局 助言 I0026	株式会社大信技術開発	R2.5.27 R2.11.20	179457
長崎県	佐世保市 一部	道路計画	基準点測量	2級	1点	長崎県県北振興局 助言 I0069	株式会社橋組	R2.7.1 R2.9.30	180311
長崎県	長崎市 全域	総合計画	修正測量 地図編集	2500 10000	405.86km ² 405.86km ²	長崎県長崎市 助言 I0074	株式会社バスコ	R2.7.3 R3.3.15	180385

長崎県	五島市 一部	道路計画	基準点測量 基準点測量	2級 3級	2点 4点	長崎県五島振興局 助言 10091	有限会社五島測量	R2.7.20 R3.1.29	180799
長崎県	島原市 一部 雲仙市 一部 南島原市 全域	砂防計画	航空レーザ測量	1000	232km ²	九州地方整備局雲仙復興事務所 助言 10101	株式会社バスコ	R2.8.3 R3.2.26	181097
長崎県	南島原市 一部 雲仙市 一部 島原市 一部	砂防計画	航空レーザ測量	1000	230km ²	九州地方整備局雲仙復興事務所 助言 10102	アジア航測株式会社	R2.8.3 R3.2.26	181099
長崎県	大村市 一部	河川計画	基準点測量	2級	5点	長崎県県央振興局 助言 10116	E-tecsコンサルタント株式会社	R2.8.13 R2.9.30	181393
長崎県	大村市 全域 諫早市 全域	森林計画	航空レーザ測量	500	468.5km ²	長崎県県央振興局 助言 10118	アジア航測株式会社	R2.8.17 R3.3.8	181407
長崎県	長崎市 全域 長与町 全域 時津町 全域	森林計画	航空レーザ測量	500	455.5km ²	長崎県県央振興局 助言 10122	東亜建設技術株式会社	R2.8.17 R3.3.2	181442
長崎県	長崎市 一部	その他	基準点測量 基準点測量	2級 3級	1点 5点	長崎県長崎振興局長崎港湾漁 港事務所 助言 10159	大洋技研株式会社	R2.9.17 R2.11.30	182234
長崎県	平戸市 一部	その他	基準点測量 水準測量 水準測量(GNSS) 数値図化	3級 3級 3級 1000	23点 13.3km 1点 0.97km ²	長崎県県北振興局 助言 10164	国際航業株式会社	R2.9.25 R3.3.19	182340
長崎県	南島原市 一部	土地改良	基準点測量 水準測量 数値図化 基準点測量	3級 3級 1000 2級	36点 17.5km 3.798km ² 12点	長崎県島原振興局 助言 10178	大成ジオテック株式会社	R2.9.30 R3.3.25	182559
長崎県	雲仙市 一部	道路計画	基準点測量 基準点測量 水準測量	2級 3級 3級	6点 9点 6.6km	長崎県島原振興局 助言 10212	橋口技術設計株式会社	R2.10.16 R3.2.12	183067
長崎県	島原市 一部 雲仙市 一部	道路計画	基準点測量 基準点測量 水準測量	2級 3級 3級	7点 11点 3.5km	長崎県島原振興局 助言 10213	E-tecsコンサルタント株式会社	R2.10.16 R3.1.31	183071
長崎県	佐世保市 一部	その他	基準点測量	4級	373点	法務省長崎地方法務局 助言 10229	株式会社サン測量設計	R2.10.26 R4.3.31	183369
長崎県	西海市 全域	森林計画	航空レーザ測量	500	232.3km ²	長崎県県央振興局 助言 10232	国際航業株式会社	R2.10.29 R3.3.12	183409
長崎県	雲仙市 一部	道路計画	基準点測量 基準点測量 水準測量	2級 3級 3級	7点 5点 12km	長崎県島原振興局 助言 10246	有限会社吉川土木コン サルタント	R2.11.4 R3.2.26	183672
長崎県	波佐見町 全域 川棚町 全域 東彼杵町 全域	森林計画	航空レーザ測量	500	167.5km ²	長崎県県央振興局 助言 10244	国際航業株式会社	R2.11.6 R3.2.24	183593
長崎県	長与町 一部	道路計画	基準点測量 基準点測量	2級 3級	1点 1点	長崎県長崎振興局 助言 10257	株式会社サンコー技研	R2.11.12 R3.3.26	183823
長崎県	南島原市 一部	その他	基準点測量 基準点測量	2級 3級	4点 4点	長崎県島原振興局 助言 10284	大洋技研株式会社	R2.11.26 R2.12.31	184195
長崎県	諫早市 一部	地盤変動 調査	基準点測量 基準点測量 水準測量	2級 3級 4級	7点 12点 27.5km	長崎県県央振興局 助言 10285	株式会社コンサルタント オクボ	R2.11.26 R3.3.25	184197
長崎県	諫早市 全域	固定資産	数値撮影(デジタル) 同時調整 写真地図作成(デジタルオン)	地上画素寸法12cm 1000 1000 341.79km ²	341.79km ² 341.79km ² 341.79km ²	長崎県諫早市 助言 10300	国際航業株式会社	R2.12.10 R3.3.19	184573
長崎県	長崎市 一部	道路計画	基準点測量	2級	2点	長崎県長崎振興局 助言 10304	株式会社長崎測量設計	R2.12.14 R3.3.26	184654
長崎県	諫早市 一部	地盤変動 調査	水準測量 水準測量	1級 2級	15.2km 28.3km	長崎県諫早市 助言 10308	扇精光コンサルタント株式 会社	R2.12.15 R3.3.31	184722
長崎県	長崎市 一部	その他	基準点測量	2級	1点	長崎県長崎振興局長崎港湾漁 港事務所 助言 10337	株式会社高松設計コン サルタント	R3.1.13 R3.3.30	185118
長崎県	佐世保市 一部	道路台帳	MMS計測	500	1.9km	長崎県佐世保市 助言 10355	株式会社バスコ	R3.2.1 R3.3.19	185335
長崎県	長崎市 一部	道路台帳	MMS計測	500	10.17km	長崎県長崎市 助言 10360	株式会社バスコ	R3.2.1 R3.3.15	185373
長崎県	佐々町 一部	道路台帳	MMS計測	500	0.5km	長崎県佐々町 助言 10363	株式会社バスコ	R3.2.12 R3.3.26	185402
長崎県	諫早市 一部	河川管理	航空レーザ測量 数値図化 数値図化 航空レーザ測量	500 500 1000 1000	3.63km ² 0.58km ² 35.72km ² 40.27km ²	九州地方整備局長崎河川国道 事務所 助言 10386	アジア航測株式会社	R3.3.9 R3.7.20	185762
長崎県	西海市 一部	その他	基準点測量	2級	2点	長崎県県北振興局 助言 10388	扇精光コンサルタント株式 会社	R3.3.11 R3.4.30	185768
長崎県	新上五島町 一部	その他	基準点測量	2級	2点	長崎県新上五島町 助言 10389	株式会社オリエンアイ エヌジー	R3.3.11 R3.3.31	185773
長崎県	西海市 一部	道路計画	数値図化	1000	3.6km ²	長崎県 助言 10394	株式会社バスコ	R3.3.16 R3.5.31	185838
長崎県	波佐見町 一部	都市計画	基準点測量 水準測量	3級 3級	6点 2.4km	長崎県県北振興局 助言 10010	株式会社ベック	R3.5.10 R3.10.14	186232
長崎県	島原市 一部 雲仙市 一部	道路計画	UAレーザ測量	水平0.1m以内、標高 0.1m以内	0.58km ²	長崎県島原振興局 助言 10024	E-tecsコンサルタント株式 会社	R3.5.24 R3.10.29	186453
長崎県	松浦市 一部	下水道計 画	数値撮影(デジタル) 水準測量 水準測量 数値図化(同時調整含む)	地上画素寸法6cm 3級 簡級 500	0.13km ² 2.17km ² 3.92km ² 0.13km ²	長崎県松浦市 助言 10043	株式会社バスコ	R3.6.7 R4.1.31	186748
長崎県	波佐見町 一部	ほ場整備	基準点測量	3級	6点	駄野土地改良区 助言 10053	長崎県土地改良事業団 体連合会	R3.6.21 R4.3.18	186997
長崎県	西海市 一部	その他	基準点測量	3級	2点	長崎県県北振興局 助言 10066	株式会社オオハ	R3.7.1 R3.9.17	187166
長崎県	新上五島町 一部	その他	基準点測量	2級	2点	長崎県五島振興局上五島支所 助言 10082	光栄測量設計株式会社	R3.7.12 R4.1.6	187518
長崎県	諫早市 一部	道路計画	基準点測量 基準点測量 水準測量	1級 2級 3級	1点 1点 1km	九州地方整備局長崎河川国道 事務所大村維持出張所 助言 10091	扇精光コンサルタント株式 会社	R3.7.12 R3.12.24	187589
長崎県	平戸市 一部	道路計画	基準点測量 基準点測量	2級 3級	2点 1点	長崎県県北振興局 助言 10122	株式会社大信技術開発	R3.7.13 R3.12.9	188112
長崎県	長崎市 一部	道路計画	基準点測量	2級	1点	長崎県長崎振興局 助言 10141	有限会社吉川土木コン サルタント	R3.8.13 R3.9.10	188410
長崎県	諫早市 一部	その他	基準点測量 基準点測量 水準測量 数値図化	2級 3級 3級 1000	5点 6点 5.2km 0.24km ²	長崎県県央振興局 助言 10131	株式会社 オリエンアイ エヌジー	R3.8.16 R4.1.7	188303
長崎県	時津町 一部	その他	修正測量	2500	3km ²	長崎県時津町 助言 10248	アジア航測株式会社	R3.9.30 R3.12.28	190327
長崎県	対馬市 一部	ダム計画	基準点測量	3級	3点	長崎県対馬振興局 助言 10231	株式会社工藤測量設計	R3.10.1 R4.2.11	189988
長崎県	佐世保市 一部	道路計画	基準点測量	2級	3点	長崎県県北振興局 助言 10232	株式会社親和テクノ	R3.10.13 R4.2.28	189991
長崎県	対馬市 一部	ダム計画	基準点測量	3級	3点	長崎県対馬振興局 助言 10237	県北土地開発株式会社 対馬営業所	R3.10.25 R4.2.5	190085

長崎県	雲仙市 一部	道路計画	基準点測量 基準点測量	2級 3級	2点 2点	長崎県島原振興局 助言 10270	株式会社長崎測量設計	R3.11.16 R4.1.28	190775
長崎県	長崎市 一部	固定資産	基準点測量	4級	219点	法務省長崎地方務務局 助言 10295	有限会社長崎測研	R3.12.1 R5.3.31	191127
長崎県	佐世保市 一部	土地改良	基準点測量	3級	3点	長崎県東北振興局 助言 10388	株式会社実光測量設計	R3.12.1 R4.3.25	193411
熊本県	熊本市 一部	その他	基準点測量 基準点測量 基準点測量 基準点測量	1級 2級 3級 4級	2点 12点 26点 268点	熊本県県央広域本部 助言 10222	熊本県土地改良事業団 体連合会	H28.11.4 H29.2.28	150181
熊本県	山都町 一部	その他	基準点測量 基準点測量 基準点測量	2級 3級 4級	7点 5点 25点	熊本県県央広域本部上益城地 域振興局 助言 10396	熊本県土地改良事業団 体連合会	H29.3.1 H29.3.17	152175
熊本県	大津町 全域	都市計画	水準測量 水準測量 数値撮影(デジタル) 同時調整 数値図化 数値図化 写真地図作成(デジタルオルソ)	3級 簡級 1000 2500 1000 1000	5km 1.28km 99.1km ² 99.1km ² 52.9km ² 1.1km ² 99.1km ²	熊本県大津町 助言 10153	国際航業株式会社	H29.9.4 H29.10.31	155056
熊本県	益城町 一部 御船町 一部	道路管理	基準点測量 基準点測量	3級 4級	10点 22点	九州地方整備局熊本河川国道 事務所 助言 10296	株式会社水野建設コン サルタント	H30.8.29 H31.1.31	168005
熊本県	益城町 一部 御船町 一部	道路管理	基準点測量 基準点測量	3級 4級	13点 30点	九州地方整備局熊本河川国道 事務所 助言 10297	熊本建設コンサルタント	H30.8.29 H31.1.31	168007
熊本県	御船町 一部	道路管理	基準点測量 基準点測量 基準点測量	2級 3級 4級	1点 5点 36点	九州地方整備局熊本河川国道 事務所 助言 10298	株式会社九州開発エン ジニヤリング	H30.8.29 H31.1.31	168009
熊本県	山都町 一部 御船町 一部	道路管理	基準点測量 基準点測量	2級 4級	7点 27点	九州地方整備局熊本河川国道 事務所 助言 10299	株式会社有明測量開発 社	H30.8.29 H31.1.31	168011
熊本県	熊本市 一部	道路台帳	MMS計測	500	21.5km	熊本県熊本市 助言 10190	株式会社バスコ	H30.9.28 H31.3.22	166549
熊本県	八代市 一部	土地改良	基準点測量	2級	3点	農林水産省九州農政局八代平 野農業水利事業所 助言 10266	株式会社チェリーコンサル タント	R1.9.26 R2.2.3	175375
熊本県	八代市 一部	土地改良	基準点測量	2級	2点	農林水産省九州農政局八代平 野農業水利事業所 助言 10267	株式会社チェリーコンサル タント	R1.9.26 R2.3.9	175377
熊本県	熊本市 一部	道路台帳	MMS計測	500	14km	熊本県熊本市 助言 10308	株式会社バスコ	R1.10.16 R2.3.24	175973
熊本県	南阿蘇村 一部 大津町 一部 阿蘇市 一部	砂防計画	航空レーザ測量 数値撮影(デジタル) 同時調整 数値図化	1000および5000 地上画素寸法 16cm(UCXp) 2500 2500	206.88km ² 12km ² 12km ² 12km ²	九州地方整備局熊本復興事務 所 助言 10371	株式会社バスコ	R1.11.21 R2.2.28	177002
熊本県	八代市 一部	土地改良	基準点測量	2級	8点	農林水産省九州農政局八代平 野農業水利事業所 助言 10439	株式会社オークスコンサル タント	R2.1.6 R2.3.25	177952
熊本県	熊本市 一部	その他	基準点測量 基準点測量	2級 3級	6点 4点	九州地方整備局熊本河川国道 事務所 助言 10110	旭測量設計株式会社	R2.3.7 R3.2.28	181279
熊本県	菊陽町 一部	その他	基準点測量 基準点測量 復旧測量(基準点)	3級 4級 3級	13点 60点 2点	熊本県菊陽町 助言 10012	玉野総合コンサルタント 株式会社	R2.5.15 R3.7.30	179252
熊本県	南阿蘇村 一部	土地改良	基準点測量	2級	3点	熊本県南阿蘇村 助言 10038	熊本県土地改良事業団 体連合会	R2.6.5 R3.3.23	179617
熊本県	山鹿市 一部	道路計画	基準点測量	2級	6点	熊本県県北広域本部 助言 10049	株式会社水野建設コン サルタント	R2.6.10 R2.12.18	179842
熊本県	益城町 一部	その他	基準点測量 基準点測量 基準点測量	2級 3級 4級	2点 20点 657点	法務省熊本地方務務局 助言 10082	公益社団法人熊本県公 共囃託登記士地家屋調 査士協会	R2.7.15 R4.3.31	180609
熊本県	西原村 全域	固定資産	数値撮影(デジタル) 水準測量 写真地図作成(デジタルオルソ)	地上画素寸法12cm 簡級 1000	77.22km ² 1.87km ² 77.22km ²	熊本県西原村 助言 10092	株式会社バスコ	R2.7.30 R3.3.31	180910
熊本県	合志市 一部	道路計画	基準点測量	2級	8点	九州地方整備局熊本河川国道 事務所 助言 10119	東和測量設計株式会社	R2.8.13 R3.2.26	181417
熊本県	合志市 一部	道路計画	基準点測量 水準測量(GNSS)	2級 3級	8点 1点	九州地方整備局熊本河川国道 事務所 助言 10120	株式会社ワコー	R2.8.13 R3.2.26	181419
熊本県	菊陽町 全域	固定資産	水準測量 数値撮影(デジタル) 同時調整 写真地図作成(デジタルオルソ)	簡級 1000 1000	1.8km 37.46km ² 37.46km ² 37.46km ²	熊本県菊陽町 助言 10109	株式会社バスコ	R2.8.14 R3.3.19	181277
熊本県	八代市 一部 人吉市 一部 錦町 一部 多良木町 一部 湯前町 一部 水上村 一部 五木村 一部 あさぎり町 一部	砂防計画	航空レーザ測量	1000	655km ²	九州地方整備局川辺川ダム砂 防事務所 助言 10117	アジア航測株式会社	R2.8.17 R3.2.26	181396
熊本県	八代市 一部	土地改良	基準点測量	2級	7点	農林水産省九州農政局八代平 野農業水利事業所 助言 10133	株式会社チェリーコンサル タント	R2.8.21 R3.3.31	181585
熊本県	荒尾市 全域 玉名市 全域 玉東町 全域 南関町 全域 長洲町 全域 和水町 全域	固定資産	数値撮影(デジタル) 同時調整 写真地図作成(デジタルオルソ)	地上画素寸法12cm 1000 1000	421.44km ² 421.44km ² 421.44km ²	熊本県玉名市 助言 10129	株式会社バスコ	R2.8.28 R3.3.31	181537
熊本県	水俣市 一部	その他	基準点測量	2級	2点	熊本県 助言 10143	熊本県土地改良事業団 体連合会	R2.8.31 R3.2.26	181748
熊本県	熊本市 一部 合志市 一部	道路計画	基準点測量 基準点測量 水準測量 UAVレーザ測量	2級 4級 3級	10点 85点 5.7km 0.196km ²	九州地方整備局熊本河川国道 事務所 助言 10144	株式会社大進コンサル タント	R2.9.8 R3.2.26	181752
熊本県 鹿児島県	水俣市 全域 芦北町 全域 津奈木町 全域 球磨村 一部 出水市 全域 伊佐市 全域	砂防計画	航空レーザ測量	1000	632km ²	九州地方整備局川辺川ダム砂 防事務所 助言 10146	株式会社タナカコンサル タント	R2.9.8 R3.2.26	181851
熊本県	熊本市 全域	固定資産	数値撮影(デジタル) 写真地図作成(デジタルオルソ)	地上画素寸法12.3cm 1000 1000	390.32km ² 390.32km ² 390.32km ²	熊本県熊本市 助言 10186	朝日航洋株式会社	R2.10.1 R3.6.30	182609
熊本県	山都町 一部	道路計画	基準点測量 基準点測量 水準測量	2級 3級 3級	8点 11点 5.7km	九州地方整備局延岡河川国道 事務所 助言 10185	株式会社興和測量設計	R2.10.5 R3.2.26	182607
熊本県	八代市 一部 人吉市 一部 美里町 一部 芦北町 一部 錦町 一部 多良木町 一部 湯前町 一部 相良村 全域 五木村 一部 山江村 全域 球磨村 一部 あさぎり町 一部	その他	航空レーザ測量	1000	1757.5km ²	林野庁 助言 10195	株式会社バスコ	R2.10.6 R3.1.15	182810

熊本県	合志市 一部	道路計画	UAVレーザ測量	標高0.1m以内	0.28km ²	九州地方整備局熊本河川国道事務所 助言 I0192	株式会社ワコー	R2.10.9 R3.2.26	182748	
熊本県	合志市 一部	道路計画	UAVレーザ測量	標高0.1m以内	0.256km ²	九州地方整備局熊本河川国道事務所 助言 I0193	東和測量設計株式会社	R2.10.9 R3.2.26	182750	
熊本県	南阿蘇村 一部 小国町 一部 和水町 一部 阿蘇市 一部 玉名市 一部	その他	航空レーザ測量	500	1053.2km ²	林野庁 助言 I0190	アジア航測株式会社 朝日航洋株式会社	R2.10.14 R3.1.15	182742	
熊本県	八代市 一部 球磨村 一部	河川管理	航空レーザ測深	1000	13.8km ²	九州地方整備局八代河川国道事務所 助言 I0205	アジア航測株式会社	R2.10.14 R3.3.19	182954	
熊本県	球磨村 一部 八代市 一部	河川管理	航空レーザ測深	500	21.04km ²	九州地方整備局八代河川国道事務所 助言 I0206	国際航業株式会社	R2.10.14 R3.3.16	182956	
熊本県	熊本市 一部 山鹿市 一部 合志市 一部 長洲町 一部	玉名市 全域 菊池市 全域 玉東町 全域 和水町 全域	河川管理	数値撮影(デジタル) 同時調整 数値図化(同時調整含む)	地上画素寸法20cm 2500 2500	669km ² 669km ² 17.33km ²	九州地方整備局菊池川河川事務所 助言 I0208	国際航業株式会社	R2.10.21 R3.3.31	182993
熊本県	水俣市 全域	固定資産	数値撮影(デジタル) 同時調整 写真地図作成(デジタルオン)	地上画素寸法12cm 1000 1000	162.87km ² 162.87km ² 162.87km ²	熊本県水俣市 助言 I0219	朝日航洋株式会社	R2.10.21 R3.3.31	183156	
熊本県	熊本市 一部	道路台帳	MMS計測	500	9.1km	熊本県熊本市 助言 I0227	株式会社バスコ	R2.10.22 R3.3.24	183269	
熊本県	宇城市 一部	ほ場整備	数値図化	1000	1.92km ²	農林水産省九州農政局宇城農地整備事務所 助言 I0019	株式会社チェリーコンサルタント	R2.10.23 R3.6.14	186382	
熊本県	宇城市 一部	その他	数値図化	1000	1.08km ²	農林水産省九州農政局宇城農地整備事務所 助言 I0220	アジアプランニング株式会社	R2.10.23 R3.6.14	186384	
熊本県	菊池市 全域	総合計画	数値撮影(デジタル) 写真地図作成(デジタルオン)	地上画素寸法10cm 1000	276.85km ² 276.85km ²	熊本県菊池市 助言 I0252	国際航業株式会社	R2.11.12 R3.3.26	183753	
熊本県	阿蘇市 一部	砂防計画	基準点測量	2級	2点	九州地方整備局熊本復興事務所 助言 I0259	株式会社九州開発エンジニアリング	R2.11.12 R3.2.28	183833	
熊本県	八代市 一部	総合計画	数値撮影(デジタル) 同時調整 写真地図作成(デジタルオン)	地上画素寸法12cm 1000 1000	199.7km ² 199.7km ² 199.7km ²	熊本県八代市 助言 I0263	国際航業株式会社	R2.11.18 R3.3.31	183876	
熊本県	八代市 一部 相良村 一部	河川計画	航空レーザ測深	1000	5.74km ²	九州地方整備局川辺川ダム砂防事務所 助言 I0269	アジア航測株式会社	R2.11.18 R3.3.31	183972	
熊本県	南阿蘇村 一部	道路台帳	UAVレーザ測量	水平0.15m以内、標高0.2m以内	0.2km ²	九州地方整備局熊本復興事務所 助言 I0282	株式会社水野建設コンサルタント	R2.11.26 R3.1.15	184143	
熊本県	玉名市 一部	土地改良	基準点測量 基準点測量 復旧測量(基準点) 復旧測量(基準点)	2級 3級 2級 3級	4点 2点 3点 1点	熊本県東北広域本部玉名地域振興局 助言 I0301	熊本県土地改良事業団体連合会	R2.12.10 R3.3.19	184623	
熊本県	南関町 一部	土地改良	基準点測量	2級	3点	熊本県東北広域本部玉名地域振興局 助言 I0302	熊本県土地改良事業団体連合会	R2.12.10 R3.3.25	184626	
熊本県	宇城市 一部	その他	基準点測量 水準測量	2級 3級	14点 14km	農林水産省九州農政局宇城農地整備事務所 助言 I0306	株式会社高崎総合コンサルタント	R2.12.14 R3.3.29	184686	
熊本県	山都町 一部	土地改良	基準点測量	3級	3点	熊本県中央広域本部上益城地域振興局 助言 I0309	熊本県土地改良事業団体連合会	R2.12.15 R3.3.26	184724	
熊本県	玉名市 一部	土地改良	基準点測量 基準点測量	2級 3級	4点 5点	熊本県東北広域本部玉名地域振興局 助言 I0317	熊本県土地改良事業団体連合会	R2.12.22 R3.3.19	184864	
熊本県	美里町 一部	土地改良	基準点測量 基準点測量	2級 3級	4点 3点	熊本県(中央広域本部宇城地域振興局) 助言 I0321	熊本県土地改良事業団体連合会	R2.12.24 R3.3.29	184947	
熊本県	御船町 一部	その他	基準点測量 基準点測量	2級 3級	7点 2点	九州地方整備局熊本河川国道事務所 助言 I0332	サンコーコンサルタント株式会社	R3.1.7 R3.1.29	185064	
熊本県	玉名市 一部 和水町 一部	河川管理	水準測量	3級	52.4km	九州地方整備局菊池川河川事務所 助言 I0335	株式会社有明測量開発社	R3.1.8 R3.3.31	185100	
熊本県	荒尾市 一部	土地区画整理	基準点測量 復旧測量(基準点)	4級 2級	19点 4点	熊本県荒尾市 助言 I0344	株式会社橋本測地設計事務所	R3.1.22 R3.3.31	185193	
熊本県	大津町 一部	道路台帳	基準点測量	3級	1点	九州地方整備局熊本河川国道事務所 助言 I0351	株式会社九州開発エンジニアリング	R3.1.27 R3.3.5	185260	
熊本県	甲佐町 一部	土地改良	基準点測量	2級	2点	熊本県中央広域本部上益城地域振興局 助言 I0357	熊本県土地改良事業団体連合会	R3.2.4 R3.3.22	185341	
熊本県	甲佐町 一部	土地改良	基準点測量	2級	2点	熊本県中央広域本部上益城地域振興局 助言 I0358	熊本県土地改良事業団体連合会	R3.2.4 R3.3.22	185343	
熊本県	宇城市 一部	その他	基準点測量 水準測量	2級 3級	19点 16.1km	農林水産省九州農政局宇城農地整備事務所 助言 I0372	株式会社高崎総合コンサルタント	R3.2.12 R3.3.29	185450	
熊本県	山都町 一部	道路計画	UAVレーザ測量	水平0.15m以内、標高0.2以内	0.608km ²	九州地方整備局延岡河川国道事務所 助言 I0378	株式会社興和測量設計事務所	R3.2.18 R3.3.22	185567	
熊本県	和水町 一部 山鹿市 一部 玉名市 一部	河川管理	数値図化	2500	124.31km ²	九州地方整備局菊池川河川事務所 助言 I0381	国際航業株式会社	R3.3.2 R3.3.31	185661	
熊本県	阿蘇市 一部	砂防計画	基準点測量	2級	2点	九州地方整備局阿蘇砂防事務所 助言 I0013	東和測量設計株式会社	R3.3.12 R3.8.31	186300	
熊本県	宇城市 一部	その他	水準測量(GNSS) 水準測量 数値図化	3級 3級 1000	42点 4点 1.44km ²	熊本県宇城市 助言 I0011	国際航業株式会社	R3.5.13 R3.7.16	186241	
熊本県	阿蘇市 一部	砂防計画	UAVレーザ測量	水平0.15m以内、標高0.2m以内	0.048km ²	九州地方整備局阿蘇砂防事務所 助言 I0054	東和測量設計株式会社	R3.6.1 R3.8.31	186999	
熊本県	南関町 一部	ほ場整備	数値図化 水準測量	2500 3級	0.22km ² 5.81km ²	南関町 助言 I0078	株式会社バスコ	R3.6.30 R4.2.28	187346	
熊本県	相良村 一部	その他	基準点測量	3級	3点	熊本県相良村 助言 I0112	玉野総合コンサルタント株式会社	R3.7.26 R3.10.31	187960	
熊本県	宇城市 一部	その他	数値図化	1000	5.291km ²	農林水産省九州農政局宇城農地整備事務所 助言 I0115	アジアプランニング株式会社	R3.8.2 R3.12.15	188008	
熊本県	大津町 一部	その他	水準測量 水準測量(GNSS) 数値図化	3級 3級 1000	8km 2点 0.96km ²	熊本県大津町 助言 I0164	国際航業株式会社	R3.8.18 R4.1.31	188752	
熊本県	八代市 一部	道路管理	MMS計測	500	4.872km ²	熊本県八代市 助言 I0212	株式会社バスコ	R3.10.12 R4.2.1	189722	
大分県	杵築市 一部	道路計画	MMS計測	500	134.85km ²	大分県杵築市 助言 I0288	株式会社バスコ	H28.12.19 H29.3.17	151088	
大分県	大分市 一部	海岸保全	基準点測量 基準点測量	3級 4級	7点 26点	九州地方整備局別府港湾・空港整備事務所 助言 I0064	中央復建コンサルタント株式会社	R1.5.30 R3.12.31	187149	

大分県	玖珠町 全域	都市計画	数値図化	2500	10.58km ²	大分県玖珠町 助言 10493	アジア航測株式会社	R2.3.11 R2.12.28	178800	
大分県	豊後大野市 一部 佐伯市 一部	森林計画	航空レーザ測量	500	1114km ²	大分県 助言 10037	アジア航測株式会社	R2.6.9 R3.3.19	179614	
大分県	由布市 全域	総合計画	数値撮影(デジタル) 写真地図作成(デジタルオルソ)	地上画素寸法12.5cm 1000	319.32km ² 319.32km ²	大分県由布市 助言 10040	株式会社バスコ	R2.6.9 R2.12.25	179684	
大分県	玖珠町 一部 中津市 一部	森林計画	航空レーザ測量	500	226km ²	大分県 助言 10039	株式会社バスコ	R2.6.10 R3.3.19	179678	
大分県	全域	砂防計画	数値図化 写真地図作成(デジタルオルソ)	2500 2500	1.5km ² 1.5km ²	大分県 助言 10075	写測エンジニアリング株式 株式会社	R2.7.7 R2.10.30	180431	
大分県	宇佐市 一部	土地区画 整理	基準点測量	2級	5点	農林水産省九州農政局 助言 10114	九建設計株式会社	R2.8.13 R3.1.29	181389	
大分県	宇佐市 一部	その他	基準点測量	2級	2点	農林水産省九州農政局 助言 10188	大分県土地改良事業団 体連合会	R2.10.5 R3.3.5	182727	
大分県	宇佐市 一部	その他	基準点測量	2級	2点	農林水産省九州農政局 助言 10194	大分県土地改良事業団 体連合会	R2.10.5 R3.2.26	182786	
大分県	別府市 全域	固定資産	数値撮影(デジタル) 同時調整 写真地図作成(デジタルオルソ)	地上画素寸法12cm 1000	125.34km ² 125.34km ² 125.34km ²	大分県別府市 助言 10216	朝日航洋株式会社	R2.10.15 R3.3.26	183105	
大分県	竹田市 一部	道路計画	基準点測量	2級	3点	九州地方整備局佐伯河川 助言 10217	九州建設コンサルタント 株式会社	R2.10.16 R3.2.26	183112	
大分県	竹田市 一部	道路台帳	MMS計測	1000	1.1km	大分県竹田市 助言 10239	株式会社バスコ	R2.11.4 R2.12.18	183540	
大分県	臼杵市 全域	固定資産	数値撮影(デジタル) 写真地図作成(デジタルオルソ)	地上画素寸法12cm 1000	291.2km ² 291.2km ²	大分県臼杵市 助言 10249	東亜建設技術株式会社	R2.11.12 R3.3.19	183742	
大分県鹿児 島県	中津市 一部 薩摩川内市 一部	その他	航空レーザ測深	1000	21.5km ²	九州地方整備局 助言 10264	アジア航測株式会社	R2.11.18 R3.2.26	183895	
大分県	津久見市 全域	都市計画	数値撮影(デジタル) 数値図化 写真地図作成(デジタルオルソ)	地上画素寸法16cm 2500 1000	79.5km ² 49.97km ² 79.5km ²	大分県津久見市 助言 10271	朝日航洋株式会社	R2.11.20 R3.3.31	183979	
大分県	由布市 一部 大分市 一部	河川計画	航空レーザ測深	500	5.74km ²	九州地方整備局大分河川 助言 10319	中日本航空株式会社	R2.12.28 R3.2.28	184902	
大分県	大分市 一部	道路台帳	MMS計測	1000	1.9km	大分県大分市 助言 10322	株式会社バスコ	R2.12.28 R3.3.12	184965	
大分県	大分市 一部	道路台帳	MMS計測	1000	9.7km	大分県大分市 助言 10329	株式会社バスコ	R3.1.12 R3.3.31	185048	
大分県	佐伯市 全域	総合計画	数値撮影(デジタル) 同時調整 数値図化 写真地図作成(デジタルオルソ) 地図編集	地上画素寸法12cm 1000 2500 1000 10000	41.25km ² 41.25km ² 41.25km ² 41.25km ² 41.25km ²	大分県佐伯市 助言 10366	株式会社バスコ	R3.2.12 R3.3.31	185406	
大分県	中津市 一部 日田市 一部 竹田市 一部 豊後高田市 一部 宇佐市 一部 国東市 一部 玖珠町 一部	砂防計画	数値撮影(デジタル)	2500	1.6km ²	大分県 助言 10008	中日本航空株式会社	R3.3.19 R3.9.14	186149	
大分県	佐伯市 一部 津久見市 一部 豊後大野市 一部	砂防計画	数値図化	2500	2km ²	大分県 助言 10022	九州航空株式会社	R3.3.19 R3.9.14	186420	
大分県	大分市 一部 別府市 一部 杵築市 一部 由布市 一部 日出町 一部	その他	数値図化	2500	1.7km ²	大分県 助言 10023	朝日航洋株式会社	R3.3.19 R3.9.14	186434	
大分県	大分市 一部	海岸保全	路線測量 現地測量(数値地形図作成)	500	2315km ² 2315km ²	九州地方整備局別府港湾・空 助言 10067	日本ミクニヤ株式会社	R3.4.1 R4.3.25	187215	
大分県	大分市 一部	海岸保全	基準点測量 基準点測量 水準測量	2級 3級 3級	9点 10点 10.9km	九州地方整備局別府港湾・空 助言 10032	日本ジタン株式会社	R3.4.27 R3.10.21	186676	
大分県	大分市 一部	海岸保全	基準点測量 基準点測量 水準測量	2級 3級 3級	7点 6点 12.6km	九州地方整備局別府港湾・空 助言 10033	復建調査設計株式会社	R3.4.27 R3.10.21	186678	
大分県	日田市 全域 玖珠町 全域	森林計画	数値撮影(デジタル)	地上画素寸法30cm	1224km ²	大分県 助言 10016	国際航業株式会社	R3.5.11 R3.10.29	186366	
大分県	日田市 一部 豊後高田市 一部 杵築市 一部 宇佐市 一部 国東市 一部 日出町 一部 九重町 一部 玖珠町 一部	その他	航空レーザ測量	500	97.5km ²	九州地方整備局大分河川 助言 10012	国際航業株式会社	R3.5.13 R3.9.30	186258	
大分県	大分市 全域	総合計画	数値撮影(デジタル) 同時調整 写真地図作成(デジタルオルソ)	地上画素寸法12.5cm 1000 1000	502.39km ² 502.39km ² 502.39km ²	大分県大分市 助言 10031	株式会社バスコ	R3.5.31 R4.2.28	186646	
大分県	玖珠町 一部	その他	基準点測量 基準点測量 用地測量	3級 4級	6点 22点 0.00966722km ²	防衛省九州防衛局 助言 10087	公測量設計株式会社	R3.7.12 R3.9.10	187533	
大分県	玖珠町 一部	その他	基準点測量 基準点測量 用地測量	3級 4級	9点 43点 0.028254km ²	防衛省九州防衛局 助言 10092	株式会社八光開発コン サルタント	R3.7.12 R3.9.10	187654	
宮崎県	椎葉村 一部	土地改良	基準点測量	2級	2点	宮崎県椎葉村 助言 10004	宮崎県土地改良事業団 体連合会	R2.4.2 R3.3.31	179014	
宮崎県	都城市 全域	固定資産	数値撮影(デジタル) 写真地図作成(デジタルオルソ)	地上画素寸法12cm 1000	734.4km ² 734.4km ²	宮崎県都城市 助言 10041	朝日航洋株式会社	R2.6.10 R3.3.31	179690	
宮崎県	三股町 一部	固定資産	数値撮影(デジタル) 写真地図作成(デジタルオルソ)	地上画素寸法12cm 1000	138.24km ² 138.24km ²	宮崎県三股町 助言 10055	朝日航洋株式会社	R2.6.22 R3.3.31	180005	
宮崎県	都城市 一部 高原町 一部	小林市 一部 宮崎市 一部	その他	数値図化	2500	83km ²	九州地方整備局宮崎河川 助言 10080	第一復建株式会社	R2.7.15 R3.2.26	180521
宮崎県	高原町 一部 都城市 一部	小林市 一部 宮崎市 一部	ダム計画	航空レーザ測量	1000	170km ²	九州地方整備局宮崎河川 助言 10142	アジア航測株式会社	R2.9.8 R3.1.29	181710
宮崎県	宮崎市 一部 都城市 一部	河川管理	数値撮影(デジタル) 数値図化(同時調整含む)	地上画素寸法 20cm(DMC II) 2500	523km ² 76.5km ²	九州地方整備局宮崎河川 助言 10145	国際航業株式会社	R2.9.8 R2.12.28	181832	
宮崎県	日南市 一部	道路計画	基準点測量 基準点測量 水準測量(GNSS)	2級 3級 3級	3点 4点 1.85km 2点	九州地方整備局宮崎河川 助言 10151	株式会社共同技術コン サルタント	R2.9.9 R3.2.10	182004	
宮崎県	都城市 一部	道路台帳	MMS計測	500	5.1km	宮崎県都城市 助言 10160	株式会社バスコ	R2.9.16 R3.3.31	182253	
宮崎県	都城市 一部 高原町 一部	小林市 一部 宮崎市 一部	ダム計画	基準点測量 水準測量	3級 3級	19点 42.4km	九州地方整備局宮崎河川 助言 10170	太陽技術コンサルタント 株式会社	R2.10.1 R3.1.29	182477
宮崎県	小林市 一部	土地改良	基準点測量	2級	2点	宮崎県西諸農林振興局 助言 10199	宮崎県土地改良事業団 体連合会	R2.10.12 R3.3.19	182939	
宮崎県	高原町 一部	土地改良	基準点測量 基準点測量	2級 3級	3点 1点	宮崎県西諸農林振興局 助言 10200	宮崎県土地改良事業団 体連合会	R2.10.12 R3.3.19	182941	

宮崎県 鹿児島県	雲仙市 一部 長崎市 一部	諫早市 一部 その他	MMS計測	500	335.6km	九州地方整備局九州技術事務所 助言 I0209	株式会社バスコ	R2.10.14 R3.2.19	183050	
宮崎県	新富町 全域	固定資産	数値撮影(デジタル) 同時調整 写真地図作成(デジタルオン)	地上画素寸法16.0 cm 1000 1000	61.53km ² 61.53km ² 61.53km ²	宮崎県新富町 助言 I0214	朝日航洋株式会社	R2.10.15 R3.3.19	183083	
宮崎県	五ヶ瀬町 一部	道路計画	基準点測量 基準点測量 基準点測量 水準測量	2級 3級 4級 3級	7点 11点 51点 4.4km	九州地方整備局延岡河川国道 事務所 助言 I0228	株式会社東九州コンサル タント	R2.10.22 R3.2.26	183272	
宮崎県 熊本県	五ヶ瀬町 一部 山都町 一部	道路計画	UAVレーザ測量	水平0.15m以内、標高 0.1m以内	0.81km ²	九州地方整備局延岡河川国道 事務所 助言 I0311	株式会社東九州コンサル タント	R2.12.17 R3.3.22	184765	
宮崎県	都城市 一部	砂防計画	基準点測量	2級	10点	九州地方整備局宮崎河川国道 事務所 助言 I0318	株式会社共同技術コン サルタント	R2.12.22 R3.3.31	184900	
宮崎県	延岡市 一部	ほ場整備	数値図化	1000	0.94km ²	宮崎県延岡市 助言 I0324	朝日航洋株式会社	R2.12.28 R3.3.12	184972	
宮崎県	新富町 一部	その他	基準点測量	3級	3点	防衛省熊本防衛支局 助言 I0325	株式会社都城技建コン サルタント	R2.12.28 R3.3.26	184990	
宮崎県	えびの市 一部	その他	数値撮影(デジタル) 同時調整 水準測量 数値図化	地上画素寸法 12cm(UCE) 1000 3級 1000	4.16km ² 4.16km ² 20.9km ² 0.97km ²	宮崎県西諸農林振興局 助言 I0320	九州工営株式会社	R3.1.6 R3.3.15	184946	
宮崎県	日向市 一部	土地改良	基準点測量 基準点測量	2級 3級	5点 3点	宮崎県東臼杵農林振興局 助言 I0333	宮崎県土地改良事業団 体連合会	R3.1.8 R3.3.19	185085	
宮崎県	宮崎市 一部	森林計画	数値撮影(デジタル)	地上画素寸法23cm	890km ²	宮崎県 助言 I0331	株式会社中庭測量コン サルタント	R3.1.12 R3.3.19	185062	
宮崎県	えびの市 一部	河川管理	基準点測量 基準点測量	2級 3級	2点 1点	九州地方整備局川内川河川事 務所 助言 I0354	株式会社大進	R3.1.27 R3.3.12	185295	
宮崎県	都城市 一部	その他	数値図化	2500	88.6km ²	九州地方整備局宮崎河川国道 事務所 助言 I0398	東亜建設技術株式会社	R3.1.27 R3.9.30	185931	
宮崎県	新富町 一部	その他	基準点測量 基準点測量 水準測量	2級 3級 3級	3点 4点 2.8km	九州地方整備局宮崎河川国道 事務所 助言 I0395	株式会社九州土木設計 コンサルタント	R3.3.16 R3.11.10	185839	
宮崎県	川南町 一部	土地区画 整理	数値図化	1000	0.059km ²	宮崎県 助言 I0005	大成ジオテック株式会社	R3.3.30 R3.6.30	186065	
宮崎県	新富町 一部	道路計画	数値図化	2500	3.55km ²	宮崎県高鍋土木事務所 助言 I0089	株式会社ジーアイエス南 九州	R3.6.10 R3.7.29	187586	
宮崎県	新富町 一部	その他	基準点測量 基準点測量 用地測量	3級 4級	6点 34点 0.021974km ²	防衛省九州防衛局 助言 I0085	株式会社コスモエンジ アリング	R3.7.12 R3.9.10	187529	
宮崎県	新富町 一部 西都市 一部	その他	基準点測量 基準点測量 用地測量	3級 4級	4点 27点 0.010614km ²	防衛省九州防衛局 助言 I0093	株式会社八光開発コン サルタント	R3.7.12 R3.9.10	187656	
宮崎県	都城市 一部	道路計画	基準点測量	2級	2点	九州地方整備局宮崎河川国道 事務所 助言 I0156	株式会社国土開発コン サルタント	R3.8.20 R3.9.30	188651	
宮崎県	新富町 一部	その他	基準点測量	3級	5点	防衛省熊本防衛支局 助言 I0160	株式会社九研総合コン サルタント	R3.8.24 R3.10.26	188737	
宮崎県	新富町 一部	その他	基準点測量	3級	1点	防衛省熊本防衛支局 助言 I0161	株式会社八光開発コン サルタント	R3.8.24 R3.10.26	188739	
宮崎県	新富町 一部	その他	基準点測量	3級	4点	防衛省熊本防衛支局 助言 I0162	株式会社八光開発コン サルタント	R3.8.24 R3.10.26	188741	
宮崎県	日向市 一部	その他	基準点測量 水準測量	2級 3級	2点 6.4km	九州地方整備局宮崎港湾・空 港整備事務所 助言 I0227	玉野総合コンサルタン ト株式会社九州支店	R3.10.13 R4.1.17	189912	
宮崎県	宮崎市 一部	その他	基準点測量	4級	197点	法務省宮崎地方法務局 助言 I0239	殿所測量事務所	R3.11.1 R4.2.28	190144	
鹿児島県	鹿児島市 一部	その他	基準点測量 水準測量 現地測量(数値地形図作成)	4級 3級 500	25点 1.7km 0.013km ²	独立行政法人都市再生機構九 州支社 助言 I0339	株式会社オーヨー土木設 計	R1.10.31 R2.1.31	176475	
鹿児島県	さつま町 一部	その他	基準点測量	3級	5点	九州地方整備局川内川河川事 務所 助言 I0021	株式会社大進	R2.5.15 R3.1.29	179352	
鹿児島県	出水市 一部	道路台帳	基準点測量 基準点測量	2級 3級	2点 4点	九州地方整備局鹿児島国道事 務所 助言 I0042	株式会社久永コンサル タント	R2.6.5 R2.9.30	179705	
鹿児島県	出水市 全域 長島町 全域 徳之島町 全域 与論町 全域	始良市 全域 喜界町 全域 和泊町 全域	土地改良 数値撮影(デジタル) 数値撮影(デジタル) 数値撮影(デジタル) 数値撮影(デジタル)	地上画素寸法12cm 地上画素寸法14cm 地上画素寸法16cm 地上画素寸法20cm	329.98km ² 116.18km ² 292.22km ² 161.74km ²	鹿児島県土地改良事業団体連 合会 助言 I0084	バスコ・アジア航測・大成 ジオテック共同企業体	R2.7.15 R3.9.27	180620	
鹿児島県	垂水市 一部	その他	基準点測量 基準点測量 水準測量 地上レーザ測量(三次元点群) UAVレーザ測量	2級 3級 4級	3点 4点 2.83km 0.044km ² 0.093km ²	九州地方整備局大隅河川国道 事務所 助言 I0154	株式会社建設技術コン サルタント	R2.9.18 R3.1.29	182051	
鹿児島県	垂水市 一部	その他	基準点測量 水準測量 基準点測量 UAVレーザ測量	3級 4級 4級	4点 1.53km 18点 0.166km ²	九州地方整備局大隅河川国道 事務所 助言 I0155	株式会社丸建技術	R2.9.18 R3.1.29	182053	
鹿児島県	霧島市 一部	その他	基準点測量 基準点測量 水準測量	2級 3級 4級	4点 10点 2.09km	九州地方整備局大隅河川国道 事務所 助言 I0156	株式会社建設技術コン サルタント	R2.9.18 R3.2.26	182054	
鹿児島県	鹿児島市 一部	その他	基準点測量	2級	13点	鹿児島市交通事業管理者 助言 I0163	株式会社新日本技術コ ンサルタント	R2.9.18 R3.3.26	182338	
鹿児島県	伊佐市 一部	河川計画	基準点測量	2級	2km	九州地方整備局鶴田ダム管理 所 助言 I0167	株式会社大進	R2.10.1 R2.11.30	182463	
鹿児島県 宮崎県	始良市 一部 いちき串木野市 一部 霧島市 一部 日置市 一部 薩摩川内市 一部 垂水市 一部 鹿児島市 一部 都城市 一部	地盤変動 調査	水準測量	1級	260km	九州電力株式会社 助言 I0172	西技測量設計株式会社	R2.10.1 R3.3.25	182527	
鹿児島県	鹿児島市 一部	その他	航空レーザ測量	1000	55km ²	九州地方整備局大隅河川国道 事務所 助言 I0211	中電技術コンサルタン ト株式会社	R2.10.15 R3.2.26	183056	
鹿児島県 熊本県 宮崎県	いちき串木野市 一部 日置市 一部 和水町 一部 南関町 一部 荒尾市 全域 宮崎市 一部 国富町 一部	鹿児島市 一部 長洲町 全域 玉名市 一部 小林市 一部 綾町 一部	その他	航空レーザ測量	1000	353km ²	九州地方整備局 助言 I0226	大成ジオテック株式会社	R2.10.21 R3.2.26	183214

鹿児島県	曾於市 一部	砂防計画	数値図化	2500	1.9km ²	鹿児島県 助言 I0234	九州地方整備局内川河川事務所 助言 I0236	株式会社ウエスコ アジア航測株式会社 中日本航空株式会社 株式会社バスコ	R2.10.29 R3.2.26	183425
鹿児島県	薩摩川内市 一部 さつま町 一部	河川管理	航空レーザ測量 数値撮影(デジタル) 同時調整 写真地図作成(デジタルオルソ)	500 2500 2500	124.31km ² 124.31km ² 381.8km ² 381.8km ²	九州地方整備局内川河川事務所 助言 I0250	鹿児島県鹿児島市 助言 I0251	国際航業株式会社	R2.11.6 R3.3.22	183470
鹿児島県	伊佐市 一部	河川計画	航空レーザ測深	500	0.78km ²	九州地方整備局内川河川事務所 助言 I0250	鹿児島県鹿児島市 助言 I0251	株式会社バスコ	R2.11.12 R3.3.19	183746
鹿児島県	鹿児島市 全域	総合計画	数値撮影(デジタル) 写真地図作成(デジタルオルソ) 数値撮影(デジタル) 写真地図作成(デジタルオルソ)	地上画素寸法12cm 1000 地上画素寸法25cm 2500	547.58km ² 547.58km ² 547.58km ² 547.58km ²	鹿児島県鹿児島市 助言 I0251		国際航業株式会社	R2.11.12 R3.3.31	183748
鹿児島県	薩摩川内市 一部	土地区画整理	その他の応用測量	出来型確認測量	0.064km ²	鹿児島県薩摩川内市 助言 I0260		公益財団法人鹿児島まちづくり土地区画整理協会	R2.11.12 R3.3.16	183835
鹿児島県	志布志市 一部	道路計画	UAVレーザ測量	500	0.28km ²	九州地方整備局大隅河川国道事務所 助言 I0270		株式会社丸建技術	R2.11.20 R2.12.25	183974
鹿児島県	薩摩川内市 一部	道路計画	数値撮影(デジタル) 同時調整 数値図化	地上画素寸法12cm 1000 1000	12km ² 12km ² 2km ²	鹿児島県北薩地域振興局建設部飯島支所 助言 I0286		株式会社バスコ	R2.11.30 R3.7.30	184224
鹿児島県	薩摩川内市 一部	河川計画	基準点測量	2級	4点	九州地方整備局内川河川事務所 助言 I0288		株式会社日本土木設計	R2.11.30 R3.3.31	184307
鹿児島県	霧島市 一部	土地改良	基準点測量 基準点測量 基準点測量	2級 3級 4級	3点 18点 40点	鹿児島県始良・伊佐地域振興局農村整備課 助言 I0295		鹿児島県土地改良事業 団体連合会	R2.12.8 R3.3.29	184506
鹿児島県	日置市 一部	土地改良	基準点測量 基準点測量 基準点測量 その他の応用測量	2級 3級 4級	5点 11点 28点 0.21km ²	鹿児島県鹿児島地域振興局農林水産部農村整備課 助言 I0305		鹿児島県土地改良事業 団体連合会	R2.12.15 R3.12.14	184684
鹿児島県	十島村 一部	砂防計画	数値図化	2500	0.33km ²	鹿児島県 助言 I0403		三州技術コンサルタント 株式会社	R2.12.24 R3.9.30	193608
鹿児島県	南大隅町 一部	道路台帳	MMS計測	1000	2.8km	鹿児島県南大隅町 助言 I0330		株式会社バスコ	R3.1.12 R3.3.31	185050
鹿児島県	鹿児島市 一部	道路計画	基準点測量	3級	3点	鹿児島県道路公社 助言 I0339		株式会社久永コンサル タント	R3.1.15 R3.3.31	185138
鹿児島県	鹿児島市 一部	道路計画	基準点測量	3級	2点	鹿児島県道路公社 助言 I0340		株式会社大翔	R3.1.15 R3.3.31	185140
鹿児島県	南九州市 一部	道路計画	基準点測量	3級	3点	鹿児島県道路公社 助言 I0341		大福コンサルタント株式 会社	R3.1.15 R3.3.31	185142
鹿児島県	南九州市 一部	道路計画	基準点測量	3級	2点	鹿児島県道路公社 助言 I0342		株式会社国土技術コン サルタント	R3.1.15 R3.3.31	185144
鹿児島県	鹿児島市 一部	道路計画	基準点測量	3級	2点	鹿児島県道路公社 助言 I0343		株式会社建設技術コン サルタント	R3.1.22 R3.3.31	185192
鹿児島県	日置市 一部	道路計画	数値図化	1000	0.4km ²	鹿児島県 助言 I0365		国際航業株式会社	R3.2.12 R3.2.24	185405
鹿児島県	日置市 一部	その他	基準点測量 基準点測量 基準点測量	2級 3級 4級	1点 2点 9点	九州地方整備局鹿児島国道事務所 助言 I0368		株式会社萩原技研	R3.2.12 R3.2.26	185423
鹿児島県	鹿児島市 一部	その他	基準点測量 基準点測量 基準点測量	2級 3級 4級	2点 2点 4点	九州地方整備局鹿児島国道事務所 助言 I0369		株式会社萩原技研	R3.2.12 R3.2.19	185425
鹿児島県	南九州市 一部	その他	基準点測量 基準点測量 基準点測量	2級 3級 4級	1点 2点 5点	九州地方整備局鹿児島国道事務所 助言 I0370		株式会社萩原技研	R3.2.12 R3.2.19	185427
鹿児島県	枕崎市 一部 南さつま市 一部 南九州市 一部	河川計画	数値図化	2500	3.4km ²	鹿児島県南薩地域振興局 助言 I0375		株式会社千代田コンサル タント	R3.2.19 R3.3.25	185548
鹿児島県	薩摩川内市 一部	土地区画整理	基準点測量	4級	33点	鹿児島県薩摩川内市 助言 I0006		公益財団法人鹿児島まちづくり土地区画整理協会	R3.4.19 R3.7.22	186078
鹿児島県	いちき串木野市 一部	土地区画整理	その他の応用測量 基準点測量	500画地出来形確認測 量原図 4級	0.03km ² 23点	鹿児島県いちき串木野市 助言 I0052		朝日航洋株式会社	R3.6.21 R4.2.18	186995
鹿児島県	鹿児島市 一部	土地区画整理	その他の応用測量	出来形確認測量	0.006km ²	鹿児島県鹿児島市 助言 I0062		公益財団法人鹿児島まちづくり土地区画整理協会	R3.6.21 R4.1.14	187122
鹿児島県	鹿屋市 一部	道路計画	数値図化 写真地図作成(デジタルオルソ)	1000 1000	2.28km ² 2.28km ²	鹿児島県 助言 I0201		大日本コンサルタント株式 会社	R3.6.24 R3.11.30	189421
鹿児島県	鹿屋市 一部	道路計画	数値図化	1000	2.28km ²	鹿児島県 助言 I0202		大成ジオテック株式会社	R3.6.24 R3.11.30	189423
鹿児島県	阿久根市 全域	総合計画	数値撮影(デジタル) 写真地図作成(デジタルオルソ)	地上画素寸法16cm 1000	134.28km ² 134.28km ²	阿久根市 助言 I0105		国際航業株式会社	R3.6.25 R4.1.31	187739
鹿児島県	志布志市 一部 鹿屋市 一部	道路計画	基準点測量	道路基準点	96点	九州地方整備局大隅河川国道事務所 助言 I0075		株式会社大亜測量設計	R3.6.28 R3.7.16	187310
鹿児島県	薩摩川内市 一部	土地区画整理	基準点測量	4級	43点	鹿児島県薩摩川内市 助言 I0071		公益財団法人鹿児島まちづくり土地区画整理協会	R3.7.1 R3.10.13	187239
鹿児島県	鹿屋市 一部	その他	基準点測量 基準点測量 用地測量	3級 4級	2点 19点 0.005854km ²	防衛省九州防衛局 助言 I0086		株式会社松川測量設計	R3.7.12 R3.9.10	187531
鹿児島県	奄美市 一部	砂防計画	数値図化	2500	1.24km ²	鹿児島県大島支庁 助言 I0226		株式会社ウエスコ 鹿児島 島営業所	R3.8.13 R4.2.28	189911
鹿児島県	西之表市 一部	港湾計画	基準点測量 水準測量	2級 3級	1点 7km	九州地方整備局鹿児島港湾・ 空港整備事務所 助言 I0152		株式会社アーステクノ	R3.8.16 R3.9.15	188602
鹿児島県	薩摩川内市 一部	土地区画整理	その他の応用測量	その他	12000km ²	鹿児島県薩摩川内市 助言 I0171		公益財団法人鹿児島まちづくり土地区画整理協会	R3.8.24 R4.3.18	188840
鹿児島県	さつま町 一部	道路計画	数値撮影(デジタル) 同時調整	地上画素寸法12.5cm 1000	52.63km ² 52.63km ²	鹿児島県北薩地域振興局 助言 I0254		株式会社ウエスコ	R3.8.25 R3.11.22	190428
鹿児島県	霧島市 一部	土地改良	基準点測量 基準点測量 水準測量	3級 4級 3級	4点 31点 6km	鹿児島県霧島市 助言 I0173		三州技術コンサルタント 株式会社	R3.9.6 R4.2.14	188846
鹿児島県	鹿児島市 一部	その他	基準点測量 基準点測量 基準点測量	2級 3級 4級	5点 12点 403点	法務省鹿児島地方方法務局 助言 I0190		大福コンサルタント株式 会社	R3.9.9 R5.2.28	189092
鹿児島県	鹿屋市 一部	道路計画	数値図化	1000	2.26km ²	鹿児島県 助言 I0203		玉野総合コンサルタント 株式会社	R3.9.28 R3.11.30	189463
鹿児島県	錦江町 一部	道路計画	数値図化	1000	2.25km ²	鹿児島県 助言 I0207		株式会社バスコ	R3.9.28 R3.11.30	189652

沖縄地方

都道府県名	測量地域	測量目的	測量種別	縮尺・等級	事業量	測量計画機関(助言番号)	測量作業機関	実施時期	ID
沖縄県	中城村 一部 西原町 一部	道路計画	水準測量	3級	9.2km	沖縄県中部土木事務所 助言 J0049	株式会社中央建設コンサルタント	R1.12.6 R2.3.30	178416
沖縄県	名護市 一部 今帰仁村 一部 本部町 一部	道路計画	数値撮影(デジタル) 数値図化 数値図化 写真地図作成(デジタルオン)	地上画素寸法14cm 1000 2500 1000	89.2km ² 2.69km ² 2.09km ² 89.2km ²	沖縄総合事務局北部国道事務所 助言 J0015	アジア航測株式会社 沖縄営業所	R2.5.30 R3.2.26	181176
沖縄県	豊見城市 一部	都市計画	修正測量	2500	9.5km ²	沖縄県豊見城市 助言 J0032	株式会社バスコ 沖縄支店	R2.7.14 R3.2.26	184115
沖縄県	南風原町 一部	土地区画整理	基準点測量	4級	32点	沖縄県南風原町 助言 J0019	株式会社アジア測量設計	R2.8.4 R3.3.12	181814
沖縄県	伊江村 一部	土地改良	基準点測量	2級	14点	沖縄県伊江村 助言 J0027	株式会社 シビルエンジニアリング	R2.8.12 R3.3.29	183076
沖縄県	恩納村 一部	道路計画	復旧測量(基準点) 基準点測量	改測2級 4級	1点 3点	沖縄総合事務局北部国道事務所 助言 J0020	株式会社ホープ設計	R2.8.26 R3.2.26	181826
沖縄県	那覇市 一部	地籍調査	基準点測量 基準点測量	3級 4級	11点 255点	法務省那覇地方方法務局 助言 J0028	個人企業 F・B・E	R2.9.18 R4.2.25	183280
沖縄県	宜野湾市 全域	都市計画	修正測量	2500	19.8km ²	沖縄県宜野湾市 助言 J0033	株式会社バスコ 沖縄支店	R2.10.13 R3.3.31	184116
沖縄県	久米島町 一部	空港計画	基準点測量	2級	5点	沖縄県土木建築部 空港課 助言 J0043	株式会社日本空港コンサルタンツ 株式会社国建	R2.12.9 R3.3.25	185517
沖縄県	与那原町 一部	港湾計画	基準点測量 水準測量	3級 3級	3点 2.8km	沖縄県南部農林土木事務所 助言 J0034	株式会社沖縄土木設計 コンサルタンツ	R2.12.16 R3.3.18	184309
沖縄県	宮古島市 一部	その他	基準点測量	4級	13点	防衛省沖縄防衛局 助言 J0047	株式会社日建コンサルタンツ	R3.1.4 R3.3.31	185748
沖縄県	宮古島市 一部	仮場整備	基準点測量 基準点測量	2級 3級	1点 5点	沖縄県宮古島市 助言 J0038	沖縄企画開発株式会社	R3.1.20 R3.3.31	185253
沖縄県	糸満市 一部	土地区画整理	基準点測量 基準点測量 基準点測量	2級 3級 4級	6点 10点 163点	沖縄県糸満市 助言 J0039	昭和株式会社	R3.1.25 R3.10.30	185255
沖縄県	沖縄市 一部	土地区画整理	基準点測量	4級	65点	沖縄県沖縄市 助言 J0040	昭和 株式会社	R3.2.1 R3.12.1	185452
沖縄県	与那国町 一部	その他	基準点測量 基準点測量 基準点測量	2級 3級 4級	3点 12点 104点	防衛省沖縄防衛局 助言 J0041	株式会社日光開発コンサルタント	R3.2.2 R3.2.26	185495
沖縄県	南風原町 一部	ダム計画	基準点測量	3級	1点	沖縄県 助言 J0048	株式会社大東エンジニアリング	R3.2.26 R3.3.31	185758
沖縄県	糸満市 一部	港湾計画	基準点測量 基準点測量 水準測量	2級 3級 3級	5点 1点 7km	沖縄県南部農林土木事務所 助言 J0046	株式会社沖縄土木設計 コンサルタンツ	R3.3.1 R3.3.25	185744
沖縄県	宮古島市 一部	仮場整備	基準点測量	2級	1点	沖縄県宮古島市 助言 J0037	株式会社新生建設コンサルタント	R3.4.9 R3.5.31	185186
沖縄県	宮古島市 一部	土地改良	基準点測量	2級	4点	沖縄県宮古島市 助言 J0042	株式会社八島建設コンサルタント	R3.4.9 R3.5.31	185507
沖縄県	那覇市 全域 宜野湾市 一部 浦添市 一部 糸満市 一部 沖縄市 一部 豊見城市 全域 うるま市 一部 恩納村 一部 読谷村 一部 嘉手納町 全域 北谷町 全域 北中城村 全域 中城村 全域 西原町 全域 与那原町 一部 南風原町 全域 八重瀬町 全域	砂防計画	数値撮影(デジタル)	地上画素寸法20cm	451.6km ²	沖縄県南部土木事務所 助言 J0004	アジア航測株式会社 沖縄営業所	R3.4.16 R3.8.28	186392
沖縄県	那覇市 一部	下水道計画	基準点測量 基準点測量	2級 4級	2点 19点	沖縄県 助言 J0005	株式会社芝岩エンジニアリング	R3.4.19 R3.9.15	186530
沖縄県	南大東村 一部	土地改良	基準点測量	4級	12点	沖縄県農林水産部南部農林土木事務所 助言 J0003	株式会社田幸技建コンサルタント	R3.4.28 R3.9.3	186308
沖縄県	豊見城市 一部	都市計画	修正測量	2500	2.5km ²	沖縄県豊見城市 助言 J0012	株式会社バスコ 沖縄支店	R3.5.19 R3.12.17	187510
沖縄県	北中城村 一部	道路台帳	基準点測量 水準測量	2級 3級	3点 4点	沖縄県中部土木事務所 助言 J0006	株式会社日興建設コンサルタント	R3.6.15 R3.11.30	186772
沖縄県	石垣市 一部	道路管理	基準点測量 基準点測量	2級 4級	3点 19点	沖縄県土木建築部八重山土木事務所 助言 J0026	有限会社 大祐土木設計	R3.6.15 R4.1.14	188272
沖縄県	沖縄市 一部	河川管理	基準点測量 基準点測量	2級 3級	2点 5点	沖縄県中部土木事務所 助言 J0019	大東エンジニアリング	R3.6.24 R3.10.20	187623
沖縄県	久米島町 一部	土地改良	基準点測量	3級	5点	沖縄県久米島町 助言 J0016	株式会社ホープ設計	R3.6.28 R3.11.19	187584
沖縄県	石垣市 一部	港湾計画	基準点測量 水準測量	2級 3級	1点 1点	沖縄県八重山農林水産振興センター 助言 J0018	株式会社 日誠プランニング	R3.7.1 R3.12.27	187621
沖縄県	恩納村 一部	下水道計画	基準点測量	3級	8点	沖縄県恩納村 助言 J0023	株式会社日興建設コンサルタント	R3.7.5 R4.2.28	187687
沖縄県	石垣市 一部	土地改良	基準点測量	2級	3点	沖縄総合事務局石垣島農業水利事業所 助言 J0039	株式会社 大知企画コンサルタント	R3.8.4 R4.3.25	189568
沖縄県	竹富町 一部	港湾計画	基準点測量	3級	3点	沖縄県八重山農林水産振興センター 助言 J0036	株式会社 沖縄土木設計コンサルタント	R3.9.21 R4.2.9	189229

全国

都道府県名	測量地域	測量目的	測量種別	縮尺・等級	事業量	測量計画機関(助言番号)	測量作業機関	実施時期	ID
福島県 新潟県	西会津町 一部 阿賀町 一部	道路計画	基準点測量 基準点測量 水準測量 水準測量(GNSS)	2級 4級 3級 3級	15点 0.2km ² 7km 6点	東日本高速道路株式会社新潟 支社新潟工事事務所 助言 K0021	株式会社東建工	R2.10.27 R3.8.13	184131
福島県 新潟県	只見町 一部 三条市 一部	道路計画	数値撮影(デジタル) 写真地図作成(デジタルオン)	地上画素寸法12cm 1000	19.17km ² 19.17km ²	北陸地方整備局長岡国道事務 所 助言 K0024	株式会社ナカノアイシ テム	R2.11.17 R3.2.26	184378
福島県 新潟県	西会津町 一部 阿賀町 一部	道路計画	航空レーザ測量	500	5.01km ²	東日本高速道路株式会社新潟 支社新潟工事事務所 助言 K0008	第一航業株式会社	R3.3.23 R3.9.18	186716
東京都 熊本県	東村山市 一部 益城町 全域	都市計画	航空レーザ測量	500	82.81km ²	国土交通省 都市局 都市計画 課 助言 K0025	朝日航洋株式会社	R2.10.26 R3.3.26	184609
東京都 神奈川県	世田谷区 一部 田町 一部 大井町 一部 山北町 一部 寒川町 一部 二宮町 一部 大和市 一部 海老名市 一部 小田原市 一部 秦野市 一部 横浜市 一部 相模原市 一部	道路管理	航空レーザ測量 航空レーザ測深	500 500	132km ² 1.54km ²	中日本高速道路株式会社東京 支社 助言 K0037	アジア航測株式会社	R2.12.25 R3.11.19	185874
静岡県	長泉町 一部 吉田町 一部 袋井市 一部 菊川市 一部 焼津市 一部 藤枝市 一部 沼津市 一部 富士市 一部 浜松市 一部 新城市 一部	小							
愛知県	森町 一部 裾野市 一部 牧之原市 一部 掛川市 一部 御殿場市 一部 島田市 一部 磐田市 一部 豊橋市 一部 静岡市 一部 豊川市 一部	小							
新潟県 長野県 富山県	糸魚川市 一部 飯田市 一部 富山市 一部	森林計画	航空レーザ測量	1000	266.74km ²	林野庁中部森林管理局 助言 K0014	朝日航洋株式会社	R2.6.19 R2.11.30	182030
新潟県 長野県 福島県 群馬県	十日町市 一部 南魚沼市 一部 山ノ内町 一部 只見町 一部 みなかみ町 一部	砂防計画	航空レーザ測量	1000	696km ²	北陸地方整備局湯沢砂防事務 所 助言 K0011	中日本航空株式会社	R2.8.26 R3.1.15	181735
富山県 岐阜県	南砺市 一部 魚津市 一部 下呂市 一部 高山市 一部	森林計画	航空レーザ測量	1000	625.99km ²	林野庁中部森林管理局 助言 K0015	中日本航空株式会社	R1.7.12 R2.11.30	182039
富山県 石川県 新潟県 長野県 福島県 岐阜県	富山市 一部 魚津市 一部 小矢部市 一部 輪島市 一部 金沢市 一部 十日町市 一部 加賀市 一部 魚沼市 一部 長岡市 一部 五泉市 一部 小谷村 一部 会津若松市 一部 喜多方市 一部 飛騨市 一部	河川管理	航空レーザ測量 航空レーザ測深	1000 1000	90.3km ² 53.9km ²	北陸地方整備局河川部 助言 K0020	株式会社バスコ 中日本航空株式会社 株式会社ナカノアイシ テム	R2.10.18 R3.2.26	183622
富山県 岐阜県	南砺市 一部 白川村 一部	道路計画	基準点測量 水準測量(GNSS) 水準測量	2級 3級 3級	13点 2点 16.4km	中日本高速道路株式会社金沢 支社富山高速道路事務所 助言 K0033	株式会社日本インシーク	R3.1.4 R3.10.21	185666
富山県 岐阜県	富山市 一部 飛騨市 一部	道路計画	数値撮影(デジタル) 数値図化 航空レーザ測量	地上画素寸法18cm 1000 1000	6km ² 1000 6km ²	北陸地方整備局富山河川国道 事務所 助言 K0017	中日本航空株式会社	R3.7.10 R4.2.28	188832
山梨県 静岡県	富士川町 一部 身延町 一部 富士宮市 一部	河川管理	航空レーザ測量 航空レーザ測深	1000 1000	47km ²	関東地方整備局甲府河川国道 事務所 助言 K0002	株式会社バスコ 山梨支 店	R2.6.10 R2.12.25	179788
山梨県 静岡県	南部町 一部 富士宮市 一部	道路管理	基準点測量 基準点測量 水準測量	3級 4級 4級	3点 4点 0.846km	中部地方整備局静岡国道事務 所 助言 K0022	服部エンジニア株式会社	R3.9.27 R4.1.31	189591
岐阜県	大垣市 一部 美濃加茂市 一部 飛騨市 一部	総合計画	MMS計測 数値図化	500 500	50km 0.4km	ダイナミックマップ基盤株式会 社 助言 K0018	株式会社バスコ 関西事 業部	H29.11.23 H30.3.31	157828
岐阜県 長野県	多治見市 全域 瑞浪市 一部 土岐市 一部 八百津町 一部 上松町 一部 王滝村 一部 木曾町 一部	砂防計画	航空レーザ測量	1000	1516.1km ²	中部地方整備局多治見砂防国 道事務所 助言 K0001	中日本航空株式会社	R2.3.31 R2.9.30	179487
静岡県 山梨県	富士宮市 一部 南部町 一部	その他	航空レーザ測量 航空レーザ測量	5000 1000	20km ² 20km ²	国立大学法人静岡大学 助言 K0014	アジア航測株式会社	H23.10.15 H24.2.29	104620