

令和2年度

公共測量の記録

国土交通省国土地理院

目 次

| | |
|-----------------------------|-------|
| 公共測量について ----- | 1 |
| 公共測量実施計画書届出件数と事業量の内訳 ----- | 5 |
| 公共測量実施計画書届出件数と測量件数の推移 ----- | 8 |
| 公共測量の主な測量件数の推移 ----- | 8 |
| 公共測量実施計画届出状況 ----- | 9 |
| 公共測量の記録 | |
| 北海道地方 ----- | 1 1 |
| 東北地方 ----- | 2 6 |
| 関東地方 ----- | 3 7 |
| 北陸地方 ----- | 6 7 |
| 中部地方 ----- | 7 4 |
| 近畿地方 ----- | 8 8 |
| 中国地方 ----- | 1 0 7 |
| 四国地方 ----- | 1 1 2 |
| 九州地方 ----- | 1 1 7 |
| 沖縄地方 ----- | 1 2 9 |
| 全 国 ----- | 1 3 1 |
| 公共測量審査終了成果の集録 ----- | 1 3 3 |

公共測量の記録

この記録は、測量法（昭和 24 年法律第 188 号）に基づき、国及び公共団体から令和 2 年度に提出された公共測量実施計画書の主要事項を抽出し、集録したものである。

公共測量について

1. 公共測量の意義と法的根拠

国土の開発・保全計画、その他全国的な土地利用の高度化に伴い、国及び公共団体において、それぞれの目的に応じた公共測量が行われている。

これらの公共測量は、常に十分な精度で最も経済的に、また、時期を失することなく、その成果が求められなければならない。しかしながら、こうして得られた成果の中には、既に利用可能な既存の測量成果があるにもかかわらず、その存在を知らないため、同一地域を重複して不統一な規格で測量を実施してしまう例もある。

国及び公共団体が費用を負担し、又は補助して行う公共測量においては、このような規格の不統一や、測量の重複を排除し、測量の正確さを確保することが重要であり、それを目的として測量法が制定されている。国土地理院では、測量法の趣旨に沿って必要な技術的助言や指導を行っている。

2. 公共測量の記録

国土地理院では、国及び公共団体が各種の公共測量の計画立案・実施に当たり、相互に利用可能な公共測量成果を活用することにより、測量法の主な目的の一つである測量の重複を排除するため、昭和 39 年から年度毎に公共測量の実施状況を「公共測量の記録」として集録し公表している。

測量地域を地方及び都道府県別に収録し、当該実施計画書に対する助言番号で整理している。

助言番号は次表のとおり、技術的助言を行った文書番号の略称である。

| 略称 | 文書番号 | 地方測量部等の名称 | 略称 | 文書番号 | 地方測量部等の名称 |
|----|------|-----------|----|------|-----------|
| A | 道 公 | 北海道地方測量部 | G | 中 公 | 中国地方測量部 |
| B | 東 公 | 東北地方測量部 | H | 四 公 | 四国地方測量部 |
| C | 関 公 | 関東地方測量部 | I | 九 公 | 九州地方測量部 |
| D | 北 公 | 北陸地方測量部 | J | 沖 公 | 沖 縄 支 所 |
| E | 部 公 | 中部地方測量部 | K | 企指公 | 企画部測量指導課 |
| F | 近 公 | 近畿地方測量部 | | | |

例：文書番号 国地関公第 2 2 6 号 = 助言番号 C 0 2 2 6

3. 公共測量の手続

公共測量を実施する場合の測量法に定められている手続等は、別紙1のとおりとなっている。

その主なものは次のとおりである。

- (1) 作業規程を定めて国土交通大臣の承認を得なければならない。(法第33条)
- (2) 公共測量実施計画書を提出し、国土地理院の長に技術的助言を求めなければならない。(法第36条)
- (3) 公共測量を実施しようとするときは、その地域、期間、その他必要な事項を関係都道府県知事に通知しなければならない。(法第14条第1項・第39条)
- (4) 基本測量又は公共測量の測量成果を使用する場合は、国土地理院又は測量成果を作成した測量計画機関の長の承認を得なければならない。(法第30条第1項・第44条第1項)
- (5) 基本測量又は公共測量によって設置された測量標を使用する場合は、国土地理院又は測量標を設置した測量計画機関の長の承認を得なければならない。(法第26条・第39条)
- (6) 公共測量を終了したときは、その旨を関係都道府県知事に通知しなければならない。(法第14条第2項・第39条)
- (7) 測量成果を得たときは、遅滞なく、その写しを国土地理院の長に送付しなければならない。(法第40条第1項)
- (8) 永久標識又は一時標識を設置したときは、遅滞なく、その種類及び所在地その他国土交通省令で定める事項を関係都道府県知事に通知するとともに、インターネットの利用その他適切な方法により公表しなければならない。また、永久標識を設置した場合は、遅滞なく、それらの情報を国土地理院長に通知しなければならない。(法第21条第1項・第39条、法第37条第3項)

なお、これらの届出又は承認の手続を行うと、次のような利点がある。

- ・ 実施される公共測量の基準が統一され、既成の測量成果についての最新情報と公共測量についての技術的助言が得られ、精度の確保が図られる。
- ・ 公共測量実施に伴う土地の立入り、障害物の除去等いくつかの権能が与えられ、作業が円滑に実施される。(法第15条～第20条・第39条)
- ・ 得られた測量成果の写しを提出することで、測量成果が定められた精度に適合し、他の公共測量の利用に十分なものであるかについて審査が実施され、測量成果の有効利用が図られる。(法第41条)

4. 集録内容

1) 集計図表

図表は、令和2年度中に提出のあった公共測量実施計画書（法第36条）4,040件について、測量の目的、測量の種類、等級、縮尺別に集計したものである。

2) 公共測量の記録

令和2年度中に提出のあった測量実施計画書の集録

3) 公共測量審査終了成果の集録

公共測量で得られた測量成果は、有効に利用されることに意義があることから、国土地理院では、提出された測量成果が、作業規程に定められた精度で作成されているか審査を行い公表している。令和2年度中に審査が完了し、その結果が良好であったものを巻末に集録した。

4) 公共測量実施地域図

令和2年度の公共測量実施地域図については、インターネット上で閲覧できる。

ホームページアドレスは、以下のとおり。

https://psgsv2.gsi.go.jp/kouhyou/Kouhyou_KoukyouSokuryou/Kensaku10.aspx

国土地理院では、公共測量で得られた成果（数値地形図データや航空写真等）を電子国土基本図（基盤地図情報）等の修正に用いる基図、編集資料として有効に利用し、測量の重複排除に努めている。

各測量計画機関におかれても公共測量等の実施に当たっては、この「公共測量の記録」を参考に、公共測量の成果を基準点測量の既知点、地図編集及び地図修正の基図や資料として有効に利用していただくよう要望する。

< 図表 >

表－1 公共測量実施計画書 届出件数と事業量の内訳

表－2 公共測量実施計画書 測量種類別の届出件数及び事業量の内訳
(基準点測量・水準測量)

表－3 公共測量実施計画書 測量種類別の届出件数及び事業量の内訳
(空中写真撮影・数値図化)

図－1 公共測量実施計画書届出件数と測量件数の推移（昭和54年度～令和2年度）

図－2 主な測量の測量件数の推移（昭和54年度～令和2年度）

図－3 測量目的別の内訳

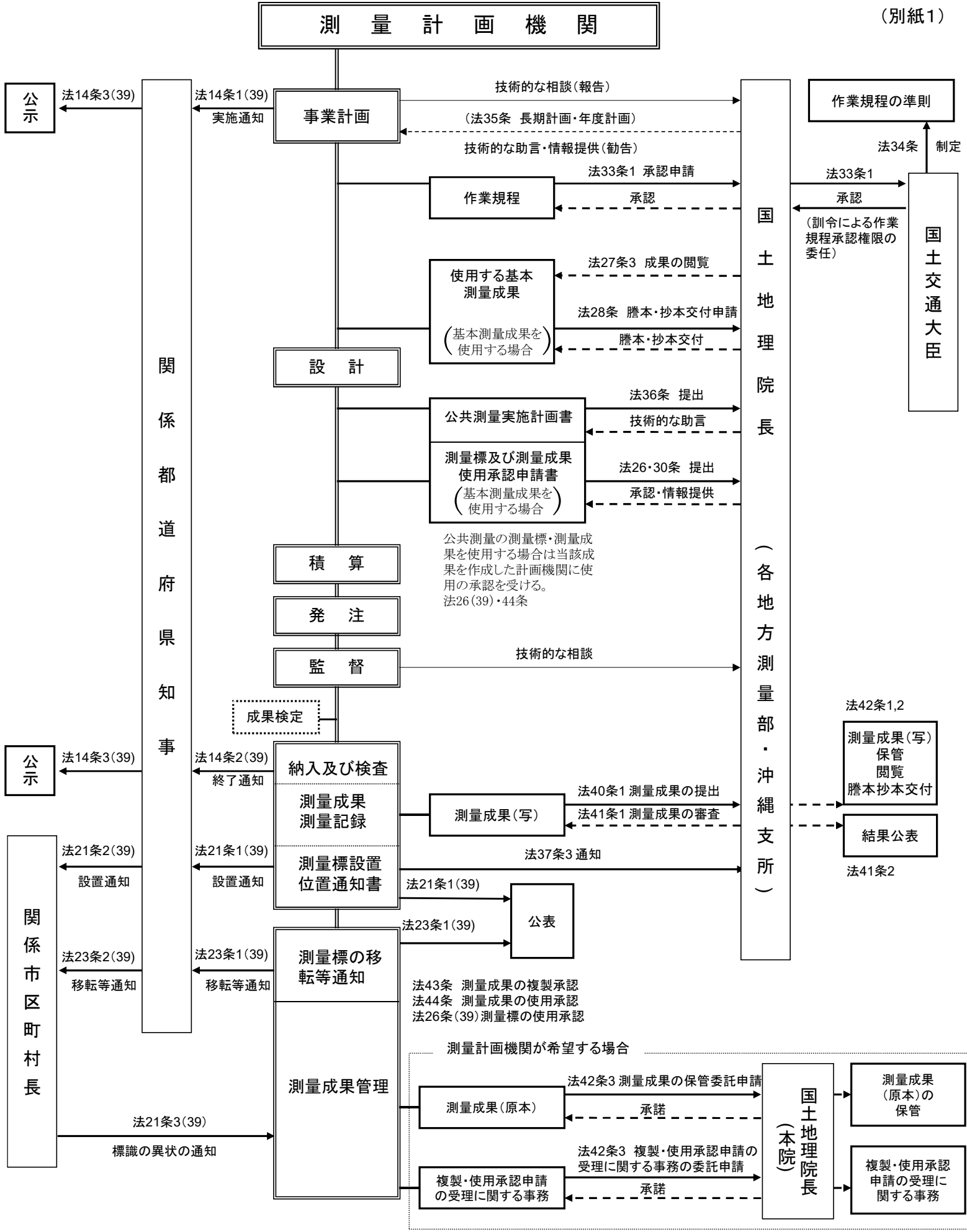
図－4 測量種類別の内訳

図－5 基準点測量（測量目的別・等級別）

図－6 水準測量（測量目的別・等級別）

図－7 空中写真撮影（測量目的別・地上画素寸法別）

図－8 数値図化（測量目的別・地図情報レベル別）



→ 公共測量の諸手続 (39) 法39条に基づく基本測量に関する規定の準用

表一2 令和2年度 公共測量実施計画書 測量種類別の届出件数及び事業量の内訳(基準点測量・水準測量)

| 測量種類別 | 等級区分 | | 測量目的 | 測量目的 | 測量目的 | 測量目的 | 測量目的 | 測量目的 | 測量目的 | 測量目的 | 合計(%) | 合計 | 単位 |
|---------|------|---------|--------|---------|--------|--------|------|---------|------|--------|-------|----------|----|
| | | | 都市 | 河川海岸砂防 | 道路 | 農林水産 | 交通 | 環境 | 研究 | その他 | | | |
| 基準点測量※1 | 1級 | 届出件数 | 4 | 19 | 22 | 24 | 2 | 1 | 0 | 15 | 2.5 | 87 | 件 |
| 基準点測量※1 | 1級 | 点数 | 6 | 195 | 40 | 68 | 8 | 0 | 0 | 23 | *** | 340 | 点 |
| 基準点測量※1 | 1級 | 面積 | 0.0 | 0.0 | 0.0 | 0.0 | 0.0 | 0.0 | 0.0 | 0.0 | *** | 0.0 | km |
| 基準点測量※1 | 1級 | 距離 | 0.0 | 0.0 | 0.0 | 0.0 | 0.0 | 89.0 | 0.0 | 0.0 | *** | 89.0 | km |
| 基準点測量※1 | 2級 | 届出件数 | 90 | 292 | 411 | 328 | 15 | 8 | 1 | 117 | 36.2 | 1,262 | 件 |
| 基準点測量※1 | 2級 | 点数 | 359 | 1,155 | 1,351 | 1,489 | 62 | 23 | 3 | 472 | *** | 4,914 | 点 |
| 基準点測量※1 | 2級 | 面積 | 0.0 | 0.0 | 0.0 | 0.0 | 0.0 | 0.0 | 0.0 | 0.0 | *** | 0.0 | km |
| 基準点測量※1 | 2級 | 距離 | 0.0 | 2.0 | 0.0 | 0.0 | 0.0 | 0.0 | 0.0 | 0.0 | *** | 2.0 | km |
| 基準点測量※1 | 3級 | 届出件数 | 125 | 173 | 311 | 278 | 8 | 8 | 0 | 193 | 31.5 | 1,096 | 件 |
| 基準点測量※1 | 3級 | 点数 | 734 | 860 | 1,102 | 2,388 | 38 | 24 | 0 | 1,448 | *** | 6,594 | 点 |
| 基準点測量※1 | 3級 | 面積 | 0.0 | 0.0 | 2.0 | 0.0 | 0.0 | 0.0 | 0.0 | 0.0 | *** | 2.0 | km |
| 基準点測量※1 | 3級 | 距離 | 0.0 | 0.0 | 0.7 | 0.0 | 0.0 | 0.0 | 0.0 | 18.0 | *** | 18.7 | km |
| 基準点測量※1 | 4級 | 届出件数 | 148 | 198 | 257 | 169 | 5 | 17 | 0 | 178 | 27.9 | 972 | 件 |
| 基準点測量※1 | 4級 | 点数 | 11,098 | 5,493 | 9,483 | 11,268 | 62 | 352 | 0 | 19,420 | *** | 57,176 | 点 |
| 基準点測量※1 | 4級 | 面積 | 0.5 | 0.0 | 0.2 | 0.3 | 0.0 | 0.0 | 0.0 | 1.7 | *** | 2.7 | km |
| 基準点測量※1 | 4級 | 距離 | 0.0 | 0.0 | 2.0 | 0.0 | 0.0 | 0.0 | 0.0 | 0.0 | *** | 2.0 | km |
| 基準点測量※1 | その他 | 届出件数 | 3 | 0 | 16 | 0 | 0 | 0 | 0 | 47 | 1.9 | 66 | 件 |
| 基準点測量※1 | その他 | 点数 | 3 | 0 | 118 | 0 | 0 | 0 | 0 | 1,621 | *** | 1,742 | 点 |
| 基準点測量※1 | その他 | 面積 | 0.0 | 0.0 | 0.0 | 0.0 | 0.0 | 0.0 | 0.0 | 3.3 | *** | 3.3 | km |
| 基準点測量※1 | その他 | 距離 | 0.0 | 0.0 | 0.0 | 0.0 | 0.0 | 0.0 | 0.0 | 0.0 | *** | 0.0 | km |
| 基準点測量※1 | 計 | 届出件数 | 370 | 682 | 1,017 | 799 | 30 | 34 | 1 | 550 | 100.0 | 3,483 | 件 |
| 基準点測量※1 | 計 | 届出件数(%) | 10.6 | 19.6 | 29.2 | 22.9 | 0.9 | 1.0 | 0.0 | 15.8 | *** | 100.0 | % |
| 基準点測量※1 | 計 | 点数 | 12,200 | 7,703 | 12,094 | 15,213 | 170 | 399 | 3 | 22,984 | *** | 70,766 | 点 |
| 基準点測量※1 | 計 | 面積 | 0.5 | 0.0 | 2.2 | 0.3 | 0.0 | 0.0 | 0.0 | 5.0 | *** | 7.9 | km |
| 基準点測量※1 | 計 | 距離 | 0.0 | 2.0 | 2.8 | 0.0 | 0.0 | 89.0 | 0.0 | 18.0 | *** | 111.8 | km |
| 水準測量※2 | 1級 | 届出件数 | 0 | 1 | 2 | 0 | 1 | 37 | 0 | 5 | 13.0 | 46 | 件 |
| 水準測量※2 | 1級 | 点数 | 0 | 0 | 2 | 0 | 1 | 65 | 0 | 21 | *** | 89 | 点 |
| 水準測量※2 | 1級 | 距離 | 0.0 | 17.4 | 9.6 | 0.0 | 0.0 | 6,949.9 | 0.0 | 254.6 | *** | 7,231.5 | km |
| 水準測量※2 | 2級 | 届出件数 | 1 | 21 | 3 | 0 | 2 | 15 | 0 | 1 | 12.1 | 43 | 件 |
| 水準測量※2 | 2級 | 点数 | 76 | 89 | 20 | 0 | 0 | 2 | 0 | 0 | *** | 187 | 点 |
| 水準測量※2 | 2級 | 距離 | 100.0 | 449.1 | 5.6 | 0.0 | 36.3 | 581.0 | 0.0 | 51.1 | *** | 1,223.1 | km |
| 水準測量※2 | 3級 | 届出件数 | 24 | 74 | 80 | 39 | 1 | 1 | 0 | 11 | 65.0 | 230 | 件 |
| 水準測量※2 | 3級 | 点数 | 17 | 180 | 52 | 59 | 0 | 0 | 0 | 8 | *** | 316 | 点 |
| 水準測量※2 | 3級 | 距離 | 78.6 | 723.3 | 409.4 | 363.2 | 22.0 | 23.5 | 0.0 | 38.7 | *** | 1,658.6 | km |
| 水準測量※2 | 4級 | 届出件数 | 8 | 6 | 8 | 1 | 0 | 0 | 0 | 2 | 7.1 | 25 | 件 |
| 水準測量※2 | 4級 | 点数 | 99 | 2 | 0 | 0 | 0 | 0 | 0 | 30 | *** | 131 | 点 |
| 水準測量※2 | 4級 | 距離 | 33.9 | 66.7 | 24.6 | 9.6 | 0.0 | 0.0 | 0.0 | 8.3 | *** | 143.2 | km |
| 水準測量※2 | その他 | 届出件数 | 2 | 3 | 3 | 1 | 0 | 0 | 1 | 0 | 2.8 | 10 | 件 |
| 水準測量※2 | その他 | 点数 | 0 | 2 | 0 | 0 | 0 | 0 | 0 | 0 | *** | 2 | 点 |
| 水準測量※2 | その他 | 距離 | 3.7 | 25.8 | 39.0 | 3.1 | 0.0 | 0.0 | 4.0 | 0.0 | *** | 75.5 | km |
| 水準測量※2 | 計 | 届出件数 | 35 | 105 | 96 | 41 | 4 | 53 | 1 | 19 | 100.0 | 354 | 件 |
| 水準測量※2 | 計 | 届出件数(%) | 9.9 | 29.7 | 27.1 | 11.6 | 1.1 | 15.0 | 0.3 | 5.4 | *** | 100.0 | % |
| 水準測量※2 | 計 | 点数 | 192 | 273 | 74 | 59 | 1 | 67 | 0 | 59 | *** | 725 | 点 |
| 水準測量※2 | 計 | 距離 | 216.2 | 1,282.3 | 488.2 | 375.9 | 58.3 | 7,554.4 | 4.0 | 352.7 | *** | 10,332.0 | km |

※1「基準点測量」は、表一1の「測量種類別の届出件数及び事業量」のうち、基準点測量及び復旧測量(基準点)の等級区分別の内訳を集計した値。

※2「水準測量」は、表一1の「測量種類別の届出件数及び事業量」のうち、水準測量、復旧測量(水準)及び水準測量(GNSS)の等級区分別の内訳を集計した値。

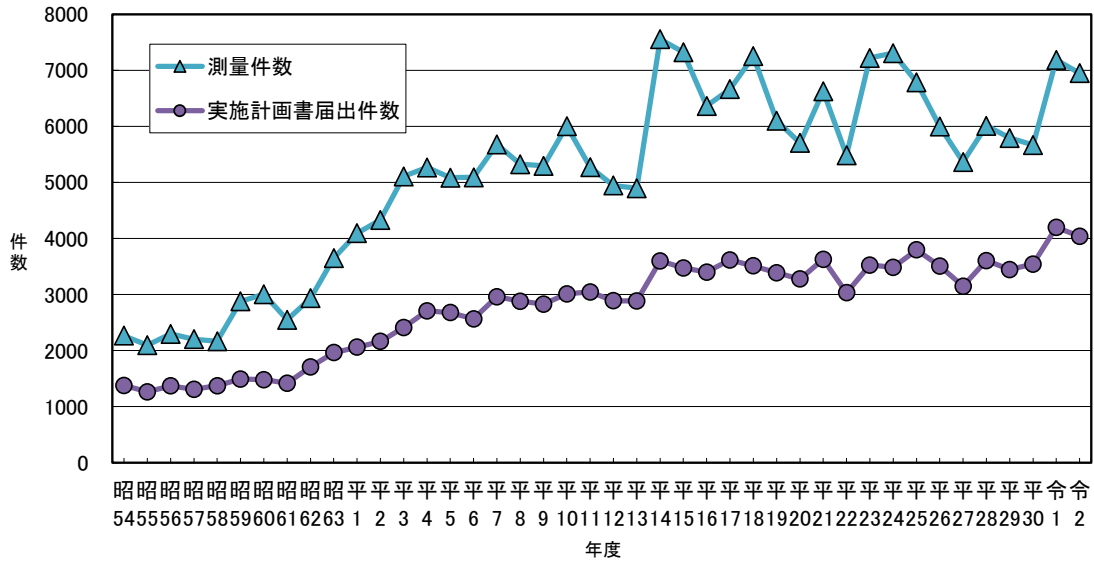


図-1 公共測量実施計画書届出件数と測量件数の推移（昭和54年度～令和2年度）

※「実施計画書届出件数」及び「測量件数」は、それぞれ表-1に示す合計を示す。

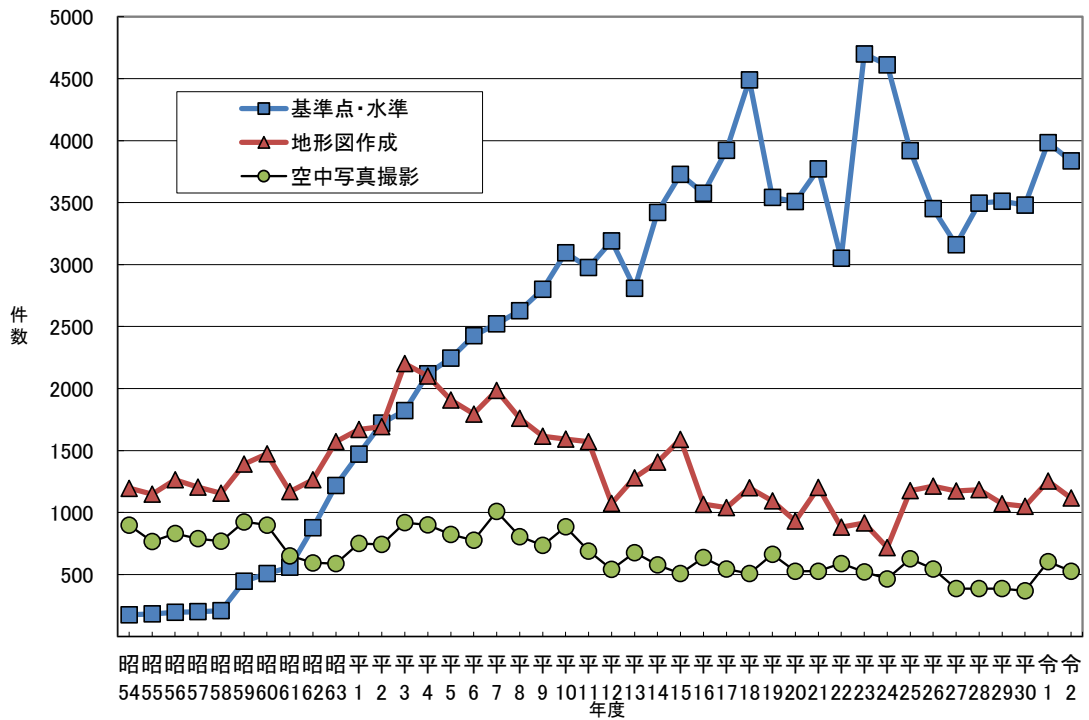


図-2 主な測量の測量件数の推移（昭和54年度～令和2年度）

※「基準点・水準」は、図-1の「測量件数」のうち、基準点測量、復旧測量(基準点)、水準測量、復旧測量(水準)及び水準測量(GNSS)の内訳を合計した値。「空中写真撮影」はモノクロ撮影、カラー撮影及び数値撮影(デジタル)の内訳を合計した値。

※「地形図作成」は、図-1の「測量件数」のうち、平成24年度までは、平板・平板修正・写測図化・写測修正・数地図化・既成図数値化・数値図修正・空三の内訳を合計した値。平成25年度からは、現地測量(数値地形図作成)・同時調整・空中三角測量・数値図化・数地図化(同時調整含む)・既成図数値化・修正測量の内訳を合計した値。

令和2年度 公共測量実施計画書届出状況

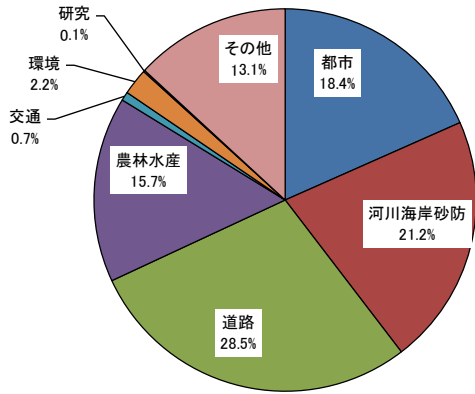


図-3 測量目的別の内訳

※表-1の公共測量実施計画書届出件数の内訳

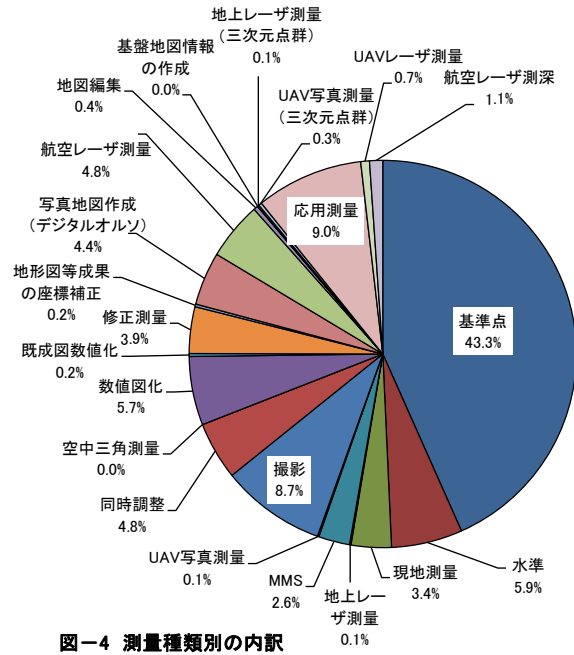


図-4 測量種類別の内訳

※表-1の測量種類別の届出件数の内訳

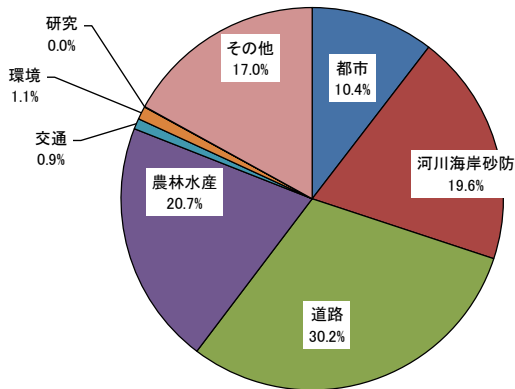


図-5.1 基準点測量
測量目的別の内訳

※表-1の届出件数のうち、基準点測量及び復旧測量(基準点)の内訳

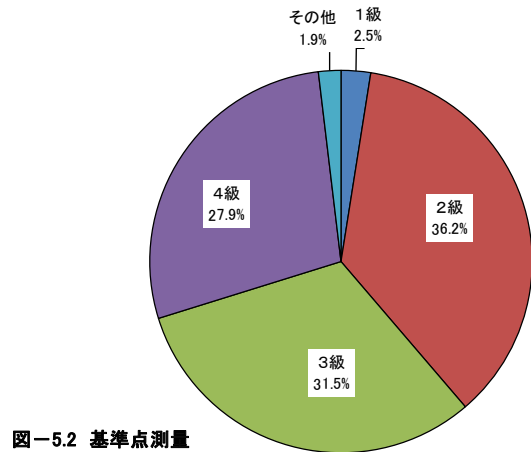


図-5.2 基準点測量
等級別の内訳

※表-2の基準点測量の内訳

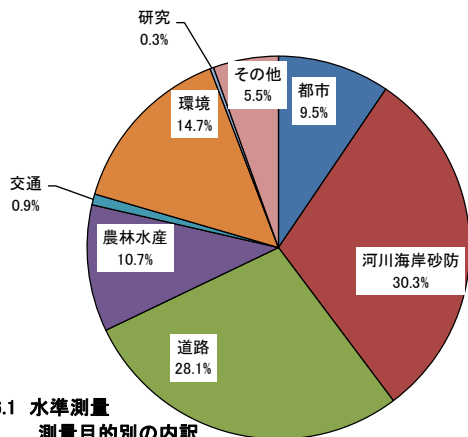


図-6.1 水準測量
測量目的別の内訳

※表-1の届出件数のうち、水準測量、復旧測量(水準)及び水準測量(GNSS)の内訳

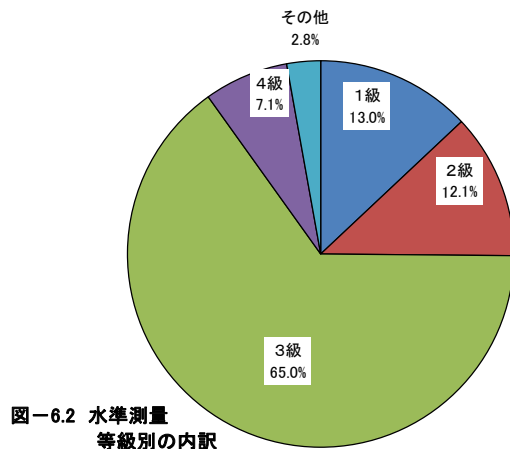


図-6.2 水準測量
等級別の内訳

※表-2の水準測量の内訳

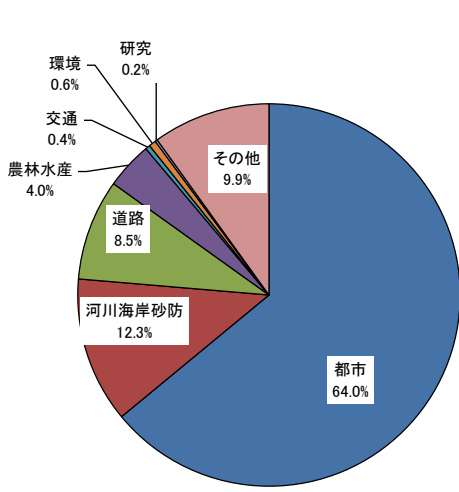


図-7.1 空中写真撮影
測量目的別の内訳

※表-1の届出件数のうち、モノクロ撮影、カラー撮影及び数値撮影(デジタル)の内訳

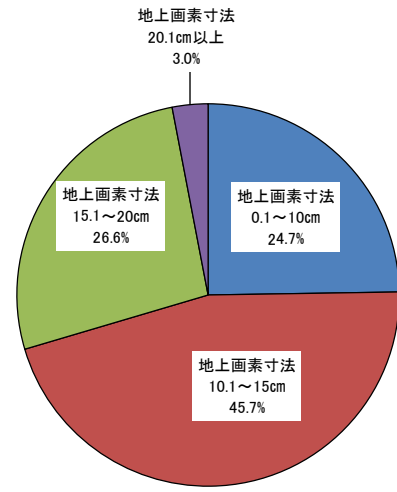


図-7.2 空中写真撮影
地上画素寸法別の内訳

※表-3の空中写真撮影の内訳

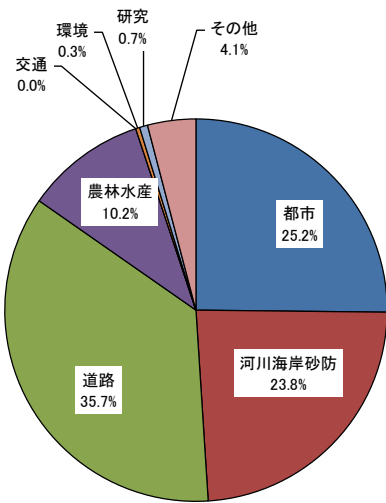


図-8.1 数値図化
測量目的別の内訳

※表-1の届出件数のうち、数値図化、数値図化(同時調整含む)及び既成図数値化の内訳

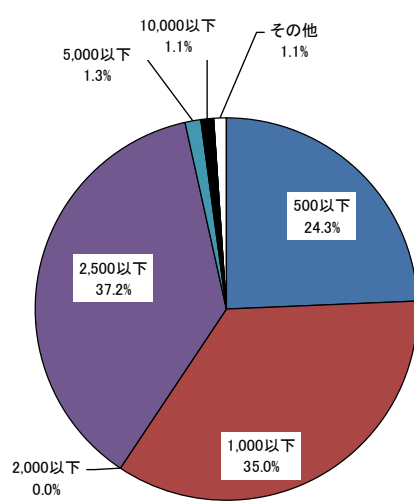


図-8.2 数値図化
地図情報レベル別の内訳

※表-3の数値図化の内訳

※図-5.1、6.1、7.1、8.1について
ある実施計画書に複数の測量種類の記載がある場合は1件と集計しているため、表-1の測量種類別届出件数の内訳とは異なる。

公共測量の記録

対象期間 令和2年4月1日 ～ 令和3年3月31日

北海道地方

| 都道府県 | 測量地域 | 測量目的 | 測量種別 | 縮尺・等級 | 事業量 | 測量計画機関（助言番号） | 測量作業機関 | 実施時期 | ID |
|------|----------------|-------|---|---|--|-----------------------------------|------------------|----------------------|--------|
| 北海道 | 足寄町 一部 | 河川計画 | 基準点測量 | 2級 | 1点 | 北海道十勝総合振興局 助言 R2.4.9 A0001 | コスモ測量設計株式会社 | R2.4.7 R2.5.29 | 179054 |
| 北海道 | 美瑛町 一部 | 河川計画 | 水準測量(GNSS) 水準測量 | 3級 3級 | 1点 18.5km | 北海道上川総合振興局 助言 R2.5.7 A0002 | 株式会社イズム・グリーン | R2.4.13 R2.12.18 | 179078 |
| 北海道 | 美瑛町 一部 | 河川計画 | 基準点測量 | 2級 | 26点 | 北海道上川総合振興局 助言 R2.4.15 A0003 | 株式会社イズム・グリーン | R2.4.13 R2.12.18 | 179082 |
| 北海道 | 共和町 一部 蘭越町 一部 | 砂防計画 | 基準点測量 基準点測量 基準点測量 水準測量 数値撮影(デジタル) 数値図化(同時調整含む) | 1級 2級 3級 3級 地上画素寸法 12cm 1000 | 1点 1点 2点 5点 30.2km ² 0.4km ² | 北海道後志総合振興局 助言 R2.4.21 A0004 | 株式会社シン技術コンサル | H31.3.19 R2.12.10 | 179089 |
| 北海道 | 七飯町 一部 | 道路計画 | 基準点測量 | 2級 | 1点 | 北海道七飯町 助言 R2.4.21 A0005 | 株式会社東陽開発 | R2.4.16 R2.7.30 | 179112 |
| 北海道 | 枝幸町 一部 | 道路計画 | 基準点測量 基準点測量 | 2級 3級 | 1点 1点 | 北海道枝幸町 助言 R2.4.17 A0006 | 北陽測量設計株式会社 | R2.4.20 R2.9.30 | 179114 |
| 北海道 | 美瑛町 一部 | 河川計画 | 水準測量 数値撮影(デジタル) 同時調整 数値図化 | 簡級 地上画素寸法 12cm 1000 1000 | 16.27km 36.29km ² 36.29km ² 8.85km ² | 北海道上川総合振興局 助言 R2.4.20 A0007 | 株式会社シン技術コンサル | R2.3.19 R2.12.18 | 179138 |
| 北海道 | 七飯町 一部 | 総合計画 | 数値撮影(デジタル) 写真地図作成(デジタルオルソ) 修正測量 | 地上画素寸法 20cm 2500 2500 | 335.01km ² 212.94km ² 48.7km ² | 北海道七飯町 助言 R2.4.27 A0008 | 株式会社GIS北海道 | R2.4.21 R3.10.31 | 179151 |
| 北海道 | 平取町 一部 | 道路計画 | 基準点測量 基準点測量 | 2級 3級 | 1点 1点 | 北海道平取町 助言 R2.4.27 A0009 | 北海道土木設計株式会社 | R2.4.21 R2.9.30 | 179161 |
| 北海道 | 奈井江町 一部 | ほ場整備 | 基準点測量 | 3級 | 5点 | 北海道空知総合振興局 助言 R2.4.23 A0010 | 株式会社北開測地 | R2.4.21 R3.3.10 | 179163 |
| 北海道 | 士別市 一部 | 河川管理 | 基準点測量 | 3級 | 1点 | 北海道上川総合振興局 助言 R2.4.27 A0011 | 株式会社協和コンサルタン | R2.3.23 R3.3.19 | 179169 |
| 北海道 | 新得町 一部 | 道路計画 | 基準点測量 基準点測量 | 2級 3級 | 6点 2点 | 北海道新得町 助言 R2.4.27 A0012 | 有限会社石丸測量社 | R2.4.20 R3.3.26 | 179174 |
| 北海道 | 札幌市 一部 | 都市計画 | 基準点測量 | 4級 | 30点 | 都市再生機構 助言 R2.4.27 A0013 | 千廣測量株式会社 | R2.4.20 R2.5.22 | 179179 |
| 北海道 | 美瑛市 一部 | ほ場整備 | 基準点測量 | 3級 | 5点 | 北海道空知総合振興局 助言 R2.5.7 A0014 | 北海道調査補償株式会社 | R2.4.28 R2.7.10 | 179218 |
| 北海道 | 興部町 一部 | 道路計画 | 基準点測量 | 2級 | 1点 | 北海道興部町 助言 R2.5.7 A0015 | 株式会社ドボク管理 | R2.4.16 R2.12.10 | 179220 |
| 北海道 | 厚真町 一部 | 河川計画 | 基準点測量 路線測量 用地測量 | 4級 | 77点 1.4km 0.0854km ² | 北海道開発局室蘭開発建設部 助言 R2.5.7 A0016 | 新和測量株式会社 | R2.4.28 R2.10.29 | 179231 |
| 北海道 | 上川町 一部 | 農地開発 | 基準点測量 | 2級 | 4点 | 北海道上川町 助言 R2.5.7 A0017 | 有限会社美成測地サービス | R2.5.2 R2.11.30 | 179268 |
| 北海道 | 別荘町 一部 | 農道計画 | 基準点測量 | 2級 | 6点 | 北海道根室振興局 助言 R2.5.11 A0018 | 小林技術コンサルタン | R2.4.28 R3.2.19 | 179283 |
| 北海道 | 深川市 一部 | ほ場整備 | 基準点測量 | 3級 | 6点 | 北海道空知総合振興局 助言 R2.5.13 A0019 | 株式会社ルーラルエンジニア | R2.5.1 R3.3.10 | 179285 |
| 北海道 | 深川市 一部 | ほ場整備 | 基準点測量 | 3級 | 9点 | 北海道空知総合振興局 助言 R2.5.13 A0020 | 技研測量設計株式会社 | R2.5.1 R3.3.10 | 179287 |
| 北海道 | 厚真町 一部 | 河川計画 | 基準点測量 路線測量 用地測量 | 4級 | 78点 1.8km 0.1993km ² | 北海道開発局室蘭開発建設部 助言 R2.5.13 A0021 | シバタ技術コンサルタンツ株式会社 | R2.5.7 R2.10.29 | 179290 |
| 北海道 | 岩見沢市 一部 | ほ場整備 | 基準点測量 | 3級 | 9点 | 北海道空知総合振興局 助言 R2.5.11 A0022 | 嵯峨秀栄測量設計株式会社 | R2.5.7 R3.2.26 | 179296 |
| 北海道 | 旭川市 一部 | 基準点管理 | 復旧測量(基準点) | 3級(移転) | 1点 | 北海道旭川市 助言 R2.5.11 A0023 | 株式会社ダイチプラン | R2.6.5 R2.7.31 | 179300 |
| 北海道 | 旭川市 一部 | 基準点管理 | 復旧測量(基準点) | 3級(移転) | 1点 | 北海道旭川市 助言 R2.5.11 A0024 | 株式会社土木開発センター | R2.6.5 R2.7.31 | 179301 |
| 北海道 | 深川市 一部 | 道路計画 | 基準点測量 | 3級 | 3点 | 北海道深川市 助言 R2.5.13 A0025 | 株式会社グリーン測量 | R2.5.11 R2.8.31 | 179340 |
| 北海道 | 平取町 一部 | 河川計画 | 基準点測量 基準点測量 用地測量 | 2級 4級 | 12点 216点 0.0586km ² | 北海道開発局室蘭開発建設部 助言 R2.5.19 A0026 | 新和測量株式会社 | R2.5.19 R3.2.1 | 179356 |
| 北海道 | 新得町 一部 | 砂防計画 | 基準点測量 | 3級 | 1点 | 北海道十勝総合振興局 助言 R2.5.19 A0027 | 有限会社共栄技研 | R2.5.11 R2.8.31 | 179359 |
| 北海道 | 厚真町 一部 | 砂防計画 | 基準点測量 用地測量 | 4級 | 12点 0.01188km ² | 北海道開発局室蘭開発建設部 助言 R2.5.18 A0028 | 株式会社タナカコンサル | R2.5.15 R2.10.29 | 179362 |
| 北海道 | 幕別町 一部 | 河川計画 | 数値撮影(デジタル) 数値図化(同時調整含む) | 地上画素寸法 12cm 1000 | 13.57km ² 0.72km ² | 北海道十勝総合振興局 助言 R2.5.19 A0029 | 株式会社シン技術コンサル | R2.5.11 R2.12.21 | 179363 |
| 北海道 | 幕別町 一部 | 農道計画 | 基準点測量 基準点測量 | 2級 3級 | 5点 7点 | 北海道十勝総合振興局 助言 R2.5.18 A0030 | 株式会社ズコーシャ | R2.5.18 R3.1.29 | 179367 |
| 北海道 | 平取町 一部 | 道路計画 | 基準点測量 基準点測量 | 2級 3級 | 1点 1点 | 北海道平取町 助言 R2.5.18 A0031 | アルファ計画株式会社 | R2.5.18 R2.10.30 | 179381 |
| 北海道 | 新得町 一部 | 砂防計画 | 基準点測量 | 2級 | 1点 | 北海道十勝総合振興局 助言 R2.5.18 A0032 | 株式会社中央エンジニア | R2.5.18 R2.9.30 | 179383 |
| 北海道 | 枝幸町 一部 | 農地開発 | 数値撮影(デジタル) 写真地図作成(デジタルオルソ) | 地上画素寸法 25cm 2500 | 643.53km ² 643.53km ² | 北海道枝幸町 助言 R2.5.18 A0033 | 株式会社シン技術コンサル | R2.5.18 R2.12.28 | 179385 |
| 北海道 | 厚真町 一部 | 河川計画 | 基準点測量 基準点測量 | 2級 3級 | 2点 2点 | 北海道開発局室蘭開発建設部 助言 R2.5.19 A0034 | 株式会社桜井測量 | R2.5.19 R2.9.18 | 179407 |
| 北海道 | 深川市 一部 | ほ場整備 | 基準点測量 | 3級 | 6点 | 北海道空知総合振興局 助言 R2.5.27 A0035 | 株式会社グリーン測量 | R2.5.20 R3.2.19 | 179432 |
| 北海道 | 厚岸町 一部 | 道路計画 | 基準点測量 基準点測量 数値図化 水準測量 路線測量 | 2級 4級 1000 3級 | 9点 80点 0.197km ² 7.9km 4.43km | 北海道開発局釧路開発建設部 助言 R2.6.19 A0036 | スミセキ・ジオテクノ株式会社 | R2.5.14 R3.2.19 | 179449 |
| 北海道 | 東神楽町 一部 旭川市 一部 | 土地改良 | 基準点測量 水準測量 | 1級 3級 | 18点 28.3km | 北海道開発局旭川開発建設部 助言 R2.6.1 A0037 | 株式会社三幸ランドプラン | R2.5.21 R3.1.29 | 179453 |
| 北海道 | 新十津川町 一部 | 鉄道計画 | 基準点測量 | 3級 | 7点 | 北海道新十津川町 助言 R2.6.1 A0038 | デザイン設計株式会社 | R2.5.25 R3.2.20 | 179499 |
| 北海道 | 帯広市 一部 | 土地改良 | 基準点測量 路線測量 用地測量 | 4級 | 43点 2.6km 0.0563km ² | 北海道開発局帯広開発建設部 助言 R2.6.1 A0039 | 株式会社土木技術コンサル | R2.5.26 R2.10.27 | 179512 |
| 北海道 | 枝幸町 一部 | 道路計画 | 基準点測量 基準点測量 | 2級 3級 | 1点 1点 | 北海道枝幸町 助言 R2.6.1 A0040 | 株式会社ズコーシャ | R2.5.26 R2.9.30 | 179521 |

北海道地方

| 都道府県 | 測量地域 | 測量目的 | 測量種別 | 縮尺・等級 | 事業量 | 測量計画機関（助言番号） | 測量作業機関 | 実施時期 | ID |
|------|--|------|------------------------------------|---------------------------------|---|-----------------------------------|-----------------------|---------------------|--------|
| 北海道 | 北見市 一部 美瑛町 一部 | 道路計画 | 基準点測量 水準測量 (GNSS) 水準測量 | 2級 3級 3級 | 16点 1点 11.3km | 北海道開発局網走開発建設部 助言 R2.6.1 A0041 | 大起コンサルタン株式会社 | R2.4.28 R2.8.21 | 179523 |
| 北海道 | 新得町 一部 | 砂防計画 | 基準点測量 | 2級 | 1点 | 北海道十勝総合振興局 助言 R2.6.1 A0042 | 株式会社田中測量設計 | R2.5.21 R2.9.30 | 179528 |
| 北海道 | 遠軽町 一部 | 道路計画 | 路線測量 用地測量 | | 0.49km 0.0439km ² | 北海道開発局網走開発建設部 助言 R2.6.1 A0043 | 益村測量設計株式会社 | R2.5.20 R2.8.24 | 179530 |
| 北海道 | 千歳市 一部 | 道路計画 | 基準点測量 | 3級 | 4点 | 北海道千歳市 助言 R2.6.1 A0044 | 有限会社坂口測量 | R2.5.27 R2.7.31 | 179569 |
| 北海道 | 美瑛町 一部 | 道路計画 | 基準点測量 | 2級 | 2点 | 北海道美瑛町 助言 R2.6.1 A0045 | 旭川設計測量株式会社 | R2.5.27 R2.12.21 | 179578 |
| 北海道 | 美瑛町 一部 | 道路計画 | 基準点測量 基準点測量 | 2級 3級 | 2点 3点 | 北海道美瑛町 助言 R2.6.4 A0046 | 株式会社アサヒ建設コンサル タント | R2.5.27 R2.12.21 | 179581 |
| 北海道 | 芽室町 一部 | 河川計画 | 基準点測量 | 2級 | 2点 | 北海道十勝総合振興局 助言 R2.6.1 A0047 | 株式会社リブテック | R2.5.25 R2.12.21 | 179587 |
| 北海道 | 更別村 一部 | 河川計画 | 基準点測量 数値図化 | 2級 1000 | 3点 0.07km ² | 北海道十勝総合振興局 助言 R2.6.9 A0048 | 株式会社松田技術コンサル タント | R2.5.25 R2.12.21 | 179590 |
| 北海道 | 上ノ国町 一部 木古内町 一部 | 道路計画 | 数値撮影 (デジタル) 数値図化 (同時調整含む) | 地上画素寸法 16cm 2500 | 88km ² 12km ² | 北海道開発局函館開発建設部 助言 R2.6.2 A0049 | 株式会社バスコ | R2.5.22 R2.11.20 | 179594 |
| 北海道 | 壮瞥町 一部 | 道路計画 | 基準点測量 | 2級 | 2点 | 北海道開発局室蘭開発建設部 助言 R2.6.2 A0050 | 道建コンサルタント株式会 社 | R2.5.28 R2.7.22 | 179607 |
| 北海道 | 深川市 一部 | ほ場整備 | 基準点測量 | 3級 | 9点 | 北海道空知総合振興局 助言 R2.6.4 A0051 | 株式会社北開測地 | R2.5.27 R3.3.19 | 179611 |
| 北海道 | 鹿部町 一部 | 道路計画 | 基準点測量 | 3級 | 3点 | 北海道鹿部町 助言 R2.6.2 A0052 | 株式会社東陽開発 | R2.5.28 R2.10.30 | 179612 |
| 北海道 | 北斗市 一部 | 道路計画 | 基準点測量 | 3級 | 2点 | 北海道北斗市 助言 R2.6.4 A0053 | 株式会社東亜エンジニア リング | R2.6.2 R2.10.30 | 179659 |
| 北海道 | 芽室町 一部 | 砂防計画 | 数値撮影 (デジタル) 数値図化 水準測量 | 地上画素寸法 16.5 cm 1000 簡級 | 20.2km ² 3.33km ² 9.5km | 北海道十勝総合振興局 助言 R2.6.4 A0054 | 株式会社ズコーシャ | R2.6.2 R2.12.21 | 179660 |
| 北海道 | 新篠津村 一部 | ほ場整備 | 基準点測量 | 3級 | 5点 | 北海道石狩振興局 助言 R2.6.4 A0055 | 株式会社香島コンサルタン ト | R2.6.2 R3.1.20 | 179668 |
| 北海道 | 小平町 一部 | 土地改良 | 基準点測量 | 2級 | 2点 | 北海道小平町 助言 R2.6.4 A0056 | 株式会社ルーラルエンジ ニア | R2.5.28 R2.8.31 | 179667 |
| 北海道 | 遠軽町 一部 | 砂防計画 | 基準点測量 | 2級 | 1点 | 北海道オホーツク総合振興局 助言 R2.6.4 A0057 | 株式会社テクノ | R2.5.29 R2.10.30 | 179671 |
| 北海道 | 北見市 一部 | 土地改良 | 基準点測量 基準点測量 UAVレーザ測量 路線測量 | 2級 4級 1000 | 9点 12点 0.58km ² 0.6km | 北海道オホーツク総合振興局 助言 R2.6.12 A0058 | 益村測量設計株式会社 | R2.4.24 R3.3.10 | 179674 |
| 北海道 | 共和町 一部 | 河川計画 | 基準点測量 基準点測量 | 2級 3級 | 1点 1点 | 北海道後志総合振興局 助言 R2.6.4 A0059 | 有限会社柴崎測量 | R2.6.2 R2.9.30 | 179676 |
| 北海道 | 蘭越町 一部 | ほ場整備 | 基準点測量 基準点測量 | 3級 2級 | 2点 7点 | 北海道後志総合振興局 助言 R2.6.4 A0060 | 株式会社帝國設計事務所 | R2.6.2 R3.2.10 | 179681 |
| 北海道 | 南富良野町 一部 | その他 | 航空レーザ測量 | 1000 | 86.5km ² | 北海道上川総合振興局 助言 R2.6.4 A0061 | アルスマエヤ株式会社 | R2.6.10 R3.2.26 | 179688 |
| 北海道 | 中川町 一部 | 道路計画 | 基準点測量 基準点測量 | 2級 3級 | 2点 1点 | 北海道中川町 助言 R2.6.4 A0062 | 株式会社ケイジー技研 | R2.6.3 R2.10.30 | 179711 |
| 北海道 | 南幌町 一部 長沼町 一部 | 河川計画 | 基準点測量 基準点測量 基準点測量 路線測量 | 3級 4級 | 1点 37点 1.9km | 北海道開発局札幌開発建設部 助言 R2.6.12 A0063 | 千成コンサルタン株式会 社 | R2.6.3 R2.9.10 | 179720 |
| 北海道 | 函館市 一部 | 土地改良 | 基準点測量 | 3級 | 1点 | 北海道渡島総合振興局 助言 R2.6.8 A0064 | 株式会社岡田測量事務所 | R2.6.4 R2.8.19 | 179735 |
| 北海道 | 北見市 一部 | 道路計画 | 用地測量 | | 0.0026km ² | 北海道開発局網走開発建設部 助言 R2.6.12 A0065 | 有限会社網走測量設計社 | R2.5.14 R2.9.28 | 179736 |
| 北海道 | 釧路市 一部 | その他 | 基準点測量 用地測量 路線測量 | 4級 | 9点 0.0027km ² 0.32km | 北海道開発局釧路開発建設部 助言 R2.6.12 A0066 | 岩浅測量設計有限公司 | R2.6.2 R2.7.27 | 179737 |
| 北海道 | 奥尻町 一部 | その他 | 基準点測量 基準点測量 | 2級 3級 | 1点 1点 | 北海道奥尻町 助言 R2.6.8 A0067 | 協友測量設計株式会社 | R2.6.4 R3.2.25 | 179738 |
| 北海道 | せたな町 一部 | ほ場整備 | 基準点測量 | 3級 | 20点 | 北海道檜山振興局 助言 R2.6.8 A0068 | パブリックコンサルタン ト株式会社 | R2.6.4 R3.3.10 | 179740 |
| 北海道 | 長沼町 一部 | 河川計画 | 基準点測量 | 2級 | 3点 | 北海道長沼町 助言 R2.6.8 A0069 | 拓新エンジニア株式会社 | R2.6.4 R2.10.30 | 179741 |
| 北海道 | 函館市 一部 | 道路計画 | 基準点測量 | 2級 | 1点 | 北海道函館市 助言 R2.6.9 A0070 | 株式会社ノース技研 | R2.6.4 R2.8.31 | 179743 |
| 北海道 | 釧路市 一部 | ほ場整備 | 基準点測量 | 2級 | 5点 | 北海道釧路総合振興局 助言 R2.6.8 A0071 | 株式会社松木測量設計 | R2.6.2 R3.1.29 | 179759 |
| 北海道 | 新冠町 一部 | 土地改良 | 基準点測量 | 2級 | 10点 | 北海道日高振興局 助言 R2.6.8 A0072 | 内外エンジニアリング北海 道株式会社 | R2.6.5 R3.1.29 | 179763 |
| 北海道 | 足寄町 一部 | 道路計画 | 復旧測量 (基準点) | 2級 (移転) | 1点 | 北海道十勝総合振興局 助言 R2.6.23 A0073 | 株式会社松田技術コンサル タント | R2.6.3 R2.7.20 | 179767 |
| 北海道 | 清水町 一部 | 道路計画 | 基準点測量 用地測量 路線測量 | 4級 | 15点 0.0027km ² 0.07km | 北海道開発局帯広開発建設部 助言 R2.6.18 A0074 | 株式会社北信開発コンサル タント | R2.6.5 R2.9.10 | 179773 |
| 北海道 | 稚内市 一部 | 道路計画 | 基準点測量 | 2級 | 1点 | 北海道宗谷総合振興局 助言 R2.6.9 A0075 | 日本データサービス株式 会社 | R2.6.8 R2.9.30 | 179780 |
| 北海道 | 津別町 一部 | ほ場整備 | 基準点測量 | 2級 | 2点 | 北海道オホーツク総合振興局 助言 R2.6.12 A0076 | 株式会社北社設計 | R2.6.8 R2.9.15 | 179790 |
| 北海道 | 清水町 一部 | 砂防計画 | 基準点測量 水準測量 | 2級 3級 | 5点 7km | 北海道十勝総合振興局 助言 R2.6.18 A0077 | 東和工研株式会社 | R2.6.8 R2.12.21 | 179792 |
| 北海道 | 八雲町 一部 | 道路計画 | 基準点測量 基準点測量 | 2級 3級 | 3点 2点 | 北海道渡島総合振興局 助言 R2.6.10 A0078 | 株式会社薄田測量設計事務 所 | R2.6.8 R2.10.30 | 179797 |
| 北海道 | 帯広市 一部 音更町 一部 池田町 一部 豊頃町 一部 浦幌町 一部 | 河川管理 | 航空レーザ測量 基準点測量 | 1000 2級 | 62.1km ² 1点 | 北海道開発局帯広開発建設部 助言 R3.1.15 A0079 | 国際航業株式会社 | R2.6.9 R3.1.25 | 179819 |
| 北海道 | 豊浦町 一部 | 農道管理 | 基準点測量 基準点測量 | 2級 3級 | 1点 3点 | 北海道胆振総合振興局 助言 R2.6.12 A0080 | 株式会社アース設計事務所 | R2.6.9 R2.12.10 | 179831 |
| 北海道 | 新篠津村 一部 | ほ場整備 | 基準点測量 | 3級 | 4点 | 北海道石狩振興局 助言 R2.6.12 A0081 | 株式会社よした設計コンサル タント | R2.6.9 R3.1.20 | 179834 |
| 北海道 | 根室市 一部 | 港湾計画 | 基準点測量 基準点測量 路線測量 用地測量 | 3級 4級 | 2点 3点 0.29km 0.0007km ² | 北海道開発局釧路開発建設部 助言 R2.6.12 A0082 | 有限会社柴田測量社 | R2.6.10 R2.9.7 | 179840 |
| 北海道 | 平取町 一部 | 河川計画 | 基準点測量 基準点測量 路線測量 用地測量 | 2級 4級 | 9点 219点 12km 0.0602km ² | 北海道開発局室蘭開発建設部 助言 R2.6.16 A0083 | 株式会社細道コンサルタン ト | R2.6.10 R3.2.18 | 179846 |

北海道地方

| 都道府県 | 測量地域 | 測量目的 | 測量種別 | 縮尺・等級 | 事業量 | 測量計画機関(助言番号) | 測量作業機関 | 実施時期 | ID |
|------|---|-------|---|---|---|---------------------------------------|-------------------|---------------------|--------|
| 北海道 | 函館市 一部 | その他 | 基準点測量 | 2級 | 4点 | 北海道函館市助言 R2.6.12 A0084 | 株式会社岡田測量事務所 | R2.6.10 R2.10.9 | 179848 |
| 北海道 | 札幌市 一部 | その他 | 基準点測量 | 3級 | 5点 | 北海道札幌市助言 R2.6.15 A0085 | 株式会社タケカワ総合コンサルタント | R2.6.10 R3.3.2 | 179850 |
| 北海道 | 苫小牧市 一部 白老町 一部 | 砂防計画 | 基準点測量 水準測量(GNSS) | 2級 3級 | 2点 4点 | 北海道開発局室蘭開発建設部苫小牧河川事務所助言 R2.6.12 A0086 | 株式会社タナカコンサルタント | R2.6.10 R2.11.4 | 179851 |
| 北海道 | 美幌市 一部 | ほ場整備 | 基準点測量 | 3級 | 1点 | 北海道空知総合振興局助言 R2.6.12 A0087 | 株式会社山口技研コンサルタント | R2.6.10 R2.12.10 | 179853 |
| 北海道 | 岩見沢市 一部 | ほ場整備 | 基準点測量 | 3級 | 2点 | 北海道空知総合振興局助言 R2.6.12 A0088 | 扇コンサル株式会社 | R2.6.10 R3.2.19 | 179855 |
| 北海道 | 白糠町 一部 | 道路計画 | 基準点測量 | 2級 | 3点 | 北海道開発局釧路開発建設部助言 R2.6.29 A0089 | 環境コンサルタント株式会社 | R2.6.8 R2.11.13 | 179874 |
| 北海道 | 北見市 一部 | 基準点管理 | 基準点測量 復旧測量(基準点) | 3級 | 1点 1点 | 北海道北見市助言 R2.6.16 A0090 | 株式会社山腰測量設計事務所 | R2.5.28 R2.8.31 | 179881 |
| 北海道 | 帯広市 一部 | 土地改良 | 基準点測量 路線測量 用地測量 | 4級 | 33点 2.2km 0.049km ² | 北海道開発局帯広開発建設部助言 R2.6.19 A0091 | 株式会社ズコーシャ | R2.6.11 R2.10.22 | 179887 |
| 北海道 | 石狩市 一部 当別町 一部 浦臼町 一部 新十津川町 一部 雨竜町 一部 北竜町 一部 増毛町 一部 | 森林計画 | 数値撮影(デジタル) 同時調整 写真地図作成(デジタルオルソ) | 地上画素寸法 40cm 地上画素寸法 40cm 地上画素寸法 50cm | 1250km ² 1250km ² 1250km ² | 北海道助言 R2.6.15 A0092 | 国際航業株式会社 | R2.6.12 R3.1.29 | 179899 |
| 北海道 | 蘭越町 一部 | ほ場整備 | 基準点測量 | 3級 | 2点 | 北海道後志総合振興局助言 R2.6.16 A0093 | パブリックコンサルタント株式会社 | R2.6.12 R2.11.30 | 179903 |
| 北海道 | 北竜町 一部 | ほ場整備 | 基準点測量 | 3級 | 17点 | 北海道空知総合振興局助言 R2.6.16 A0094 | 株式会社グリーン測量 | R2.6.12 R3.3.10 | 179906 |
| 北海道 | 幌延町 一部 | 土地改良 | 基準点測量 | 2級 | 2点 | 北海道開発局稚内開発建設部助言 R2.6.16 A0095 | サン技術コンサルタント株式会社 | R2.6.12 R3.2.18 | 179910 |
| 北海道 | 中頓別町 一部 | 道路計画 | 基準点測量 | 2級 | 2点 | 北海道宗谷総合振興局助言 R2.6.16 A0096 | 株式会社三共コンサルタント | R2.6.15 R2.10.30 | 179918 |
| 北海道 | 苫前町 一部 | 砂防計画 | 基準点測量 | 2級 | 6点 | 北海道留萌振興局助言 R2.6.16 A0097 | 新栄コンサルタント株式会社 | R2.6.15 R2.9.10 | 179921 |
| 北海道 | 旭川市 一部 鷹栖町 一部 | 土地改良 | 基準点測量 | 2級 | 1点 | 北海道開発局旭川開発建設部助言 R2.6.16 A0098 | 新栄コンサルタント株式会社 | R2.6.15 R2.10.16 | 179932 |
| 北海道 | 日高町 一部 | 道路計画 | M&C計測 | 500 | 11.75km | 北海道日高町助言 R2.6.16 A0099 | 株式会社G I S北海道 | R2.6.15 R2.10.30 | 179938 |
| 北海道 | 厚真町 一部 | 河川計画 | 基準点測量 基準点測量 路線測量 用地測量 | 2級 4級 | 2点 51点 0.3km 0.0066km ² | 北海道開発局室蘭開発建設部助言 R2.6.16 A0100 | 株式会社胆振 | R2.6.15 R2.8.27 | 179942 |
| 北海道 | 厚真町 一部 | 河川計画 | 基準点測量 | 1級 | 1点 | 北海道胆振総合振興局助言 R2.6.16 A0101 | 株式会社山口技研コンサルタント | R2.6.15 R3.3.22 | 179944 |
| 北海道 | 今金町 一部 | 土地改良 | 基準点測量 基準点測量 | 3級 4級 | 21点 130点 | 北海道樺山振興局助言 R2.6.17 A0102 | 道南測量設計株式会社 | R2.6.15 R2.9.30 | 179952 |
| 北海道 | 幕別町 一部 | 河川計画 | 基準点測量 | 2級 | 3点 | 北海道十勝総合振興局助言 R2.6.19 A0103 | 平田技術コンサルタント株式会社 | R2.6.16 R2.12.21 | 179956 |
| 北海道 | 幕別町 一部 | 河川計画 | 基準点測量 | 2級 | 3点 | 北海道十勝総合振興局助言 R2.6.19 A0104 | 新和測量株式会社 | R2.6.16 R2.12.21 | 179958 |
| 北海道 | 中札内村 一部 帯広市 一部 | 河川計画 | 数値撮影(デジタル) 写真地図作成(デジタルオルソ) | 地上画素寸法 16cm 2500 | 388.796km ² 116.4km ² | 北海道開発局帯広開発建設部助言 R2.6.22 A0105 | 株式会社日興ジオテック | R2.6.16 R2.11.30 | 179960 |
| 北海道 | 帯広市 一部 | 土地改良 | 基準点測量 | 2級 | 5点 | 北海道開発局帯広開発建設部助言 R2.6.23 A0106 | 株式会社農士コンサル | R2.6.16 R2.12.18 | 179964 |
| 北海道 | 帯広市 一部 | 土地改良 | 基準点測量 | 2級 | 3点 | 北海道開発局帯広開発建設部助言 R2.6.23 A0107 | 株式会社ズコーシャ | R2.6.16 R2.12.18 | 179966 |
| 北海道 | 共和町 一部 | 道路計画 | 基準点測量 路線測量 用地測量 | 4級 | 53点 1.2km 187km ² | 北海道開発局小樽開発建設部助言 R2.6.18 A0108 | 千廣測量株式会社 | R2.6.16 R2.12.14 | 179968 |
| 北海道 | 帯広市 一部 | 土地改良 | 基準点測量 | 2級 | 2点 | 北海道開発局帯広開発建設部助言 R2.6.22 A0109 | 株式会社フロンティア技研 | R2.6.16 R3.1.29 | 179969 |
| 北海道 | 占冠村 一部 | 砂防計画 | 基準点測量 水準測量 数値撮影(デジタル) 数値図化(同時調整含む) | 2級 3級 | 4点 2.24km 13km ² 1000 | 北海道上川総合振興局助言 R2.6.22 A0110 | 株式会社シソ技術コンサル | R2.6.17 R3.2.1 | 179985 |
| 北海道 | 大空町 一部 | 道路計画 | 基準点測量 基準点測量 | 1級 3級 | 2点 3点 | 北海道オホーツク総合振興局助言 R2.6.18 A0111 | 北王コンサルタント株式会社 | R2.6.17 R2.12.10 | 179988 |
| 北海道 | 斜里町 一部 | 河川計画 | 基準点測量 | 2級 | 1点 | 北海道オホーツク総合振興局助言 R2.7.3 A0112 | 株式会社北社設計 | R2.7.6 R2.11.30 | 179993 |
| 北海道 | 函館市 一部 | 道路計画 | 基準点測量 基準点測量 | 2級 3級 | 3点 2点 | 北海道渡島総合振興局助言 R2.6.22 A0113 | 道南測量設計株式会社 | R2.6.17 R2.10.30 | 179996 |
| 北海道 | 美瑛町 一部 | 道路計画 | 基準点測量 | 3級 | 2点 | 北海道美瑛町助言 R2.6.22 A0114 | 株式会社及川土木設計 | R2.7.1 R2.8.31 | 180010 |
| 北海道 | 別海町 一部 | 道路計画 | 基準点測量 | 2級 | 1点 | 北海道開発局釧路開発建設部助言 R2.6.23 A0115 | 太平洋総合コンサルタント株式会社 | R2.6.18 R2.11.27 | 180017 |
| 北海道 | 稚内市 一部 | 土地改良 | 基準点測量 | 2級 | 2点 | 北海道開発局稚内開発建設部助言 R2.6.23 A0116 | 北辰建設コンサルタント株式会社 | R2.6.16 R2.9.25 | 180034 |
| 北海道 | 豊頃町 一部 | 河川管理 | 基準点測量 基準点測量 | 2級 3級 | 1点 3点 | 北海道開発局帯広開発建設部助言 R2.6.23 A0117 | 株式会社土木技術コンサルタント | R2.6.17 R2.10.2 | 180039 |
| 北海道 | 新冠町 一部 新ひだか町 一部 | 道路計画 | 基準点測量 | 2級 | 2点 | 北海道開発局室蘭開発建設部助言 R2.6.22 A0118 | 日章測量設計株式会社 | R2.6.19 R2.9.29 | 180046 |
| 北海道 | 稚内市 一部 | ほ場整備 | 基準点測量 | 2級 | 2点 | 北海道宗谷総合振興局助言 R2.6.23 A0119 | 宗谷測量株式会社 | R2.6.16 R2.8.31 | 180048 |
| 北海道 | 別海町 一部 | 土地改良 | 路線測量 用地測量 | | 3.65km 0.1634km ² | 北海道開発局釧路開発建設部助言 R2.6.23 A0120 | 小林技術コンサルタント株式会社 | R2.6.16 R2.11.30 | 180061 |
| 北海道 | 厚岸町 一部 | 道路計画 | 基準点測量 基準点測量 水準測量 路線測量 | 2級 4級 3級 | 8点 98点 5.17km 4.54km | 北海道開発局釧路開発建設部助言 R2.7.16 A0121 | 株式会社東亜エンジニアリング | R2.6.22 R3.1.25 | 180064 |
| 北海道 | 大空町 一部 | ほ場整備 | 基準点測量 | 3級 | 3点 | 北海道オホーツク総合振興局助言 R2.6.23 A0122 | サン技術コンサルタント株式会社 | R2.6.22 R3.2.19 | 180068 |
| 北海道 | 苫小牧市 一部 | 河川計画 | 基準点測量 | 2級 | 2点 | 北海道胆振総合振興局助言 R2.6.26 A0123 | アサヒコンサルタント株式会社 | R2.6.22 R2.11.10 | 180069 |
| 北海道 | 白老町 一部 | 森林計画 | 数値撮影(デジタル) 写真地図作成(デジタルオルソ) | 地上画素寸法 20cm 2500 | 330.6km ² 196.4km ² | 北海道白老町助言 R2.6.24 A0124 | 株式会社シソ技術コンサル | R2.6.22 R2.9.30 | 180073 |

北海道地方

| 都道府県 | 測量地域 | 測量目的 | 測量種別 | 縮尺・等級 | 事業量 | 測量計画機関(助言番号) | 測量作業機関 | 実施時期 | ID |
|------|---------------------------------|------|--|------------------------|--|---------------------------------------|--------------------|---------------------|--------|
| 北海道 | 共和町 一部 | 砂防計画 | 基準点測量 基準点測量 基準点測量 水準測量(QSS) | 1級 2級 3級 3級 | 4点 | 北海道後志総合振興局 助言 R2.6.23 A0125 | 株式会社シン技術コンサル | R2.6.22 R2.12.10 | 180081 |
| 北海道 | 黒松内町 一部 島牧村 一部 | 道路計画 | 基準点測量 | 2級 | 4点 | 北海道開発局小樽開発建設部 助言 R2.6.24 A0126 | 建基コンサルタンツ株式会社 | R2.6.22 R2.12.3 | 180084 |
| 北海道 | 別海町 一部 | 道路計画 | 基準点測量 | 3級 | 4点 | 北海道別海町 助言 R2.6.29 A0127 | 若浅測量設計有限公司 | R2.6.18 R2.8.31 | 180097 |
| 北海道 | 白糠町 一部 | 道路計画 | 基準点測量 | 2級 | 3点 | 北海道開発局釧路開発建設部 助言 R2.6.29 A0128 | 太平洋総合コンサルタント株式会社 | R2.6.12 R2.11.6 | 180100 |
| 北海道 | 大空町 一部 | 土地改良 | 基準点測量 基準点測量 | 2級 3級 | 2点 8点 | 北海道オホーツク総合振興局 助言 R2.6.29 A0129 | サン技術コンサルタンツ株式会社 | R2.6.19 R3.2.10 | 180110 |
| 北海道 | 深川市 一部 | 道路管理 | 基準点測量 | 3級 | 4点 | 北海道深川市 助言 R2.6.23 A0130 | 協立測量設計株式会社 | R2.6.23 R2.10.20 | 180115 |
| 北海道 | 上富良野町 一部 | 道路管理 | 基準点測量 | 2級 | 2点 | 北海道開発局旭川開発建設部 助言 R2.6.29 A0131 | 株式会社国策測量設計 | R2.6.24 R2.10.30 | 180134 |
| 北海道 | 若見沢市 一部 | 土地改良 | 基準点測量 | 3級 | 6点 | 北海道空知総合振興局 助言 R2.6.29 A0132 | デザイン設計株式会社 | R2.6.24 R3.3.10 | 180136 |
| 北海道 | 南幌町 一部 | ほ場整備 | 基準点測量 | 2級 | 2点 | 北海道空知総合振興局 助言 R2.6.29 A0133 | 開成コンサルタンツ株式会社 | R2.6.24 R2.9.10 | 180140 |
| 北海道 | 釧路市 一部 | ほ場整備 | 基準点測量 基準点測量 | 1級 3級 | 4点 3点 | 北海道開発局釧路開発建設部 助言 R2.6.30 A0134 | 株式会社アルト技研 | R2.6.19 R3.2.12 | 180144 |
| 北海道 | 釧路市 一部 | ほ場整備 | 基準点測量 基準点測量 | 1級 3級 | 4点 2点 | 北海道開発局釧路開発建設部 助言 R2.6.30 A0135 | 株式会社農士コンサル | R2.6.19 R3.2.5 | 180146 |
| 北海道 | 釧路市 一部 | ほ場整備 | 基準点測量 基準点測量 | 1級 3級 | 4点 5点 | 北海道開発局釧路開発建設部 助言 R2.6.30 A0136 | 株式会社農士コンサル | R2.6.19 R3.2.5 | 180148 |
| 北海道 | 釧路市 一部 | ほ場整備 | 基準点測量 | 3級 | 2点 | 北海道開発局釧路開発建設部 助言 R2.6.30 A0137 | 株式会社農士コンサル | R2.6.19 R3.2.12 | 180150 |
| 北海道 | 釧路市 一部 | ほ場整備 | 基準点測量 基準点測量 | 1級 3級 | 4点 2点 | 北海道開発局釧路開発建設部 助言 R2.6.30 A0138 | サン技術コンサルタンツ株式会社 | R2.6.19 R3.3.12 | 180151 |
| 北海道 | 根室市 一部 | 土地改良 | 用地測量 | | 0.68km | 北海道開発局釧路開発建設部 助言 R2.7.1 A0139 | 環境コンサルタンツ株式会社 | R2.6.23 R2.8.28 | 180165 |
| 北海道 | 厚真町 一部 | 砂防計画 | 基準点測量 | 3級 | 4点 | 北海道開発局室蘭開発建設部その他 助言 R2.6.29 A0140 | 沼田測量設計株式会社 | R2.6.26 R2.10.21 | 180176 |
| 北海道 | 札幌市 一部 | 道路計画 | 基準点測量 路線測量 用地測量 | 4級 | 31点 0.23km 0.23km | 北海道開発局札幌開発建設部 助言 R2.6.29 A0141 | 株式会社道測テクニス | R2.6.26 R2.9.30 | 180177 |
| 北海道 | 喜茂別町 一部 | 河川計画 | 基準点測量 | 3級 | 4点 | 北海道後志総合振興局 助言 R2.6.29 A0142 | 株式会社ケイジー技研 | R2.6.26 R2.9.30 | 180178 |
| 北海道 | 喜茂別町 一部 | 河川計画 | 基準点測量 基準点測量 | 2級 3級 | 4点 4点 | 北海道後志総合振興局 助言 R2.6.29 A0143 | H R S 株式会社 | R2.6.26 R2.9.30 | 180179 |
| 北海道 | 喜茂別町 一部 | 河川計画 | 基準点測量 | 2級 | 4点 | 北海道後志総合振興局 助言 R2.6.29 A0144 | 北海道総合企画コンサルタンツ株式会社 | R2.6.26 R2.9.30 | 180181 |
| 北海道 | 喜茂別町 一部 | 河川計画 | 基準点測量 | 2級 | 2点 | 北海道後志総合振興局 助言 R2.6.29 A0145 | 株式会社山調住建コンサルタンツ | R2.6.26 R2.9.30 | 180185 |
| 北海道 | 喜茂別町 一部 | 河川計画 | 基準点測量 | 2級 | 4点 | 北海道後志総合振興局 助言 R2.6.29 A0146 | 株式会社佐川測量社 | R2.6.26 R2.9.30 | 180187 |
| 北海道 | 蘭越町 一部 | ほ場整備 | 基準点測量 基準点測量 | 1級 3級 | 2点 10点 | 北海道後志総合振興局 助言 R2.6.29 A0147 | 上島技術コンサルタンツ株式会社 | R2.6.26 R3.2.19 | 180191 |
| 北海道 | 苫小牧市 一部 | 道路計画 | 基準点測量 | 2級 | 2点 | 北海道胆振総合振興局 助言 R2.6.29 A0148 | 株式会社タナカコンサルタンツ | R2.6.26 R2.10.30 | 180193 |
| 北海道 | 厚岸町 一部 | 道路計画 | 基準点測量 基準点測量 水準測量 路線測量 数値図化 | 2級 4級 3級 1000 | 7点 94点 5.4km 3.77km 0.293km ² | 北海道開発局釧路開発建設部 助言 R2.7.2 A0149 | 東和工研株式会社 | R2.6.10 R3.2.26 | 180202 |
| 北海道 | 厚沢部町 一部 | 土地改良 | 基準点測量 基準点測量 | 2級 3級 | 4点 7点 | 北海道檜山振興局 助言 R2.6.29 A0150 | 東日本設計株式会社 | R2.6.26 R3.2.19 | 180204 |
| 北海道 | 夕張市 一部 | ほ場整備 | 基準点測量 | 2級 | 2点 | 北海道空知総合振興局 助言 R2.6.29 A0151 | 天成測量株式会社 | R2.6.26 R2.9.10 | 180206 |
| 北海道 | 別海町 一部 | 道路計画 | 基準点測量 | 2級 | 6点 | 北海道根室振興局 助言 R2.7.2 A0152 | 有限会社サノ測量設計社 | R2.6.24 R2.9.10 | 180210 |
| 北海道 | 猿払村 一部 | 農道管理 | 基準点測量 基準点測量 | 1級 3級 | 4点 12点 | 北海道宗谷総合振興局 助言 R2.7.2 A0153 | 株式会社帝國設計事務所 | R2.6.18 R3.1.20 | 180212 |
| 北海道 | 新篠津村 一部 | ほ場整備 | 基準点測量 | 3級 | 2点 | 北海道石狩振興局 助言 R2.6.29 A0154 | 株式会社北海道農業建設コンサルタンツ | R2.6.26 R3.2.19 | 180214 |
| 北海道 | 羽幌町 一部 | ほ場整備 | 基準点測量 | 2級 | 8点 | 北海道留萌振興局 助言 R2.7.1 A0155 | 株式会社創生コンサルタンツ | R2.6.29 R3.1.29 | 180220 |
| 北海道 | 美幌市 一部 | ほ場整備 | 基準点測量 | 3級 | 5点 | 北海道空知総合振興局 助言 R2.7.1 A0156 | 株式会社帝國設計事務所 | R2.6.29 R3.3.10 | 180227 |
| 北海道 | 札幌市 一部 | その他 | 基準点測量 | 2級 | 8点 | 北海道札幌市 助言 R2.7.1 A0157 | 罐戸測量設計株式会社 | R2.6.29 R2.9.7 | 180229 |
| 北海道 | 新篠津村 一部 | ほ場整備 | 数値図化(同時調整含む) 数値図化 | 1000 1000 | 1.45km ² 1.45km ² | 北海道石狩振興局 助言 R2.7.2 A0158 | 北海航測株式会社 | R2.6.26 R2.9.30 | 180237 |
| 北海道 | 新篠津村 一部 | ほ場整備 | 数値図化(同時調整含む) 数値図化 | 1000 1000 | 1.54km ² 1.54km ² | 北海道石狩振興局 助言 R2.7.2 A0159 | 北海航測株式会社 | R2.6.26 R2.9.30 | 180241 |
| 北海道 | 登別市 一部 伊達市 一部 壮瞥町 一部 洞爺湖町 一部 | 森林計画 | 航空レーザ測量 | 500 | 92.9km ² | 林野庁北海道森林管理局後志森林管理署 助言 R2.7.1 A0160 | アジア航測株式会社 | R2.6.29 R3.2.26 | 180245 |
| 北海道 | 津別町 一部 | 土地改良 | 基準点測量 | 2級 | 2点 | 北海道開発局網走開発建設部 助言 R2.7.6 A0161 | サン技術コンサルタンツ株式会社 | R2.6.23 R2.12.14 | 180250 |
| 北海道 | 新得町 一部 | 道路計画 | 基準点測量 | 3級 | 2点 | 北海道新得町 助言 R2.7.6 A0162 | デザイン設計株式会社 | R2.6.24 R3.3.10 | 180257 |
| 北海道 | 新得町 一部 | 道路計画 | 基準点測量 | 2級 | 4点 | 北海道新得町 助言 R2.7.6 A0163 | 有限会社石丸測量社 | R2.6.22 R2.9.30 | 180273 |
| 北海道 | 蘭越町 一部 | 砂防計画 | 基準点測量 水準測量 | 2級 3級 | 2点 4点 | 北海道後志総合振興局 助言 R2.7.1 A0164 | 共和コンサルタンツ株式会社 | R2.6.30 R2.12.10 | 180277 |
| 北海道 | 厚岸町 一部 | 道路計画 | 基準点測量 基準点測量 水準測量 路線測量 数値図化 | 2級 4級 3級 1000 | 6点 110点 3.7km 3.34km 0.243km ² | 北海道開発局釧路開発建設部 助言 R2.8.27 A0165 | 東和工研株式会社 | R2.6.30 R3.2.16 | 180280 |
| 北海道 | 斜里町 一部 | 砂防計画 | 基準点測量 基準点測量 水準測量 数値撮影(デジタル) 数値図化(同時調整含む) | 2級 3級 3級 1000 | 2点 4点 6.5km 7.5km ² 0.17km ² | 北海道オホーツク総合振興局 助言 R2.7.6 A0166 | 株式会社シン技術コンサル | R2.7.1 R2.12.10 | 180285 |

北海道地方

| 都道府県 | 測量地域 | 測量目的 | 測量種別 | 縮尺・等級 | 事業量 | 測量計画機関(助言番号) | 測量作業機関 | 実施時期 | ID |
|------|---------------|--------|---|---------------------------------------|---|---|-----------------|---------------------|--------|
| 北海道 | 枝幸町 一部 | 道路計画 | 基準点測量 | 2級 | 2点 | 北海道宗谷総合振興局 助言 R2.7.6 A0167 | 株式会社ドーコン | R2.6.17 R2.9.30 | 180287 |
| 北海道 | 根室市 一部 | 土地改良 | 用地測量 | | 0.3km ² | 北海道開発局釧路開発建設部 助言 R2.7.6 A0168 | 山下コンサルタント株式会社 | R2.6.25 R2.11.4 | 180289 |
| 北海道 | 知内町 一部 | 基準点管理 | 基準点測量 | 3級 | 5点 | 北海道渡島総合振興局 助言 R2.7.2 A0169 | 株式会社小林土木工業所 | R2.6.30 R2.11.10 | 180290 |
| 北海道 | せたな町 一部 | 道路管理 | 基準点測量 用地測量 | 4級 | 2点 0.14km | 北海道開発局函館開発建設部 助言 R2.7.1 A0170 | 株式会社玉川測量設計事務所 | R2.6.30 R2.9.23 | 180291 |
| 北海道 | 福島町 一部 八雲町 一部 | 砂防計画 | 基準点測量 水準測量 水準測量(GNSS) 数値撮影(デジタル) 数値図化 | 2級 3級 3級 地上画素寸法 12cm 1000 | 5点 3点 1点 15.08km ² 0.51km ² | 北海道渡島総合振興局 助言 R2.7.2 A0171 | 株式会社シン技術コンサル | R2.7.1 R2.12.21 | 180294 |
| 北海道 | 深川市 一部 | ほ場整備 | 基準点測量 基準点測量 | 1級 3級 | 1点 17点 | 北海道空知総合振興局 助言 R2.7.2 A0172 | 技研測量設計株式会社 | R2.7.1 R3.3.10 | 180315 |
| 北海道 | 厚岸町 一部 | 道路計画 | 基準点測量 基準点測量 路線測量 水準測量 数値図化 | 2級 4級 3級 1000 | 9点 87点 4.1km 6.69km 0.191km ² | 北海道開発局釧路開発建設部 助言 R2.7.6 A0173 | 株式会社ブラテック | R2.6.29 R2.12.11 | 180320 |
| 北海道 | 当別町 一部 | ほ場整備 | 基準点測量 | 3級 | 9点 | 北海道石狩振興局 助言 R2.7.2 A0174 | 株式会社帝國設計事務所 | R2.7.1 R3.2.19 | 180323 |
| 北海道 | 芽室町 一部 | 土地改良 | 基準点測量 用地測量 | 4級 | 21点 0.0278km ² | 北海道開発局帯広開発建設部 助言 R2.7.6 A0175 | 平田技術コンサルタント株式会社 | R2.7.1 R2.10.16 | 180335 |
| 北海道 | 新冠町 一部 | ほ場整備 | 基準点測量 | 3級 | 2点 | 北海道日高振興局 助言 R2.7.6 A0176 | 有限会社北斗開発測量 | R2.7.2 R2.9.30 | 180336 |
| 北海道 | 仁木町 一部 | ほ場整備 | 基準点測量 | 2級 | 1点 | 北海道後志総合振興局 助言 R2.7.6 A0177 | 有限会社大野測量 | R2.7.2 R2.9.23 | 180342 |
| 北海道 | 新十津川町 一部 | ほ場整備 | 基準点測量 | 3級 | 23点 | 北海道空知総合振興局 助言 R2.7.3 A0178 | 株式会社創生コンサルタン | R2.7.2 R3.2.19 | 180344 |
| 北海道 | 深川市 一部 | ほ場整備 | 基準点測量 | 3級 | 4点 | 北海道空知総合振興局 助言 R2.7.3 A0179 | 株式会社ルーラルエンジニア | R2.7.2 R3.2.10 | 180346 |
| 北海道 | 新得町 一部 | ほ場整備 | 基準点測量 基準点測量 | 2級 3級 | 1点 3点 | 北海道十勝総合振興局 助言 R2.7.9 A0180 | アラヤ総合設計株式会社 | R2.7.2 R2.9.30 | 180369 |
| 北海道 | 深川市 一部 | ほ場整備 | 基準点測量 | 3級 | 9点 | 北海道空知総合振興局 助言 R2.7.6 A0181 | 株式会社協和コンサルタン | R2.7.3 R3.3.19 | 180376 |
| 北海道 | 帯広市 一部 | 土地改良 | 基準点測量 | 2級 | 4点 | 北海道開発局帯広開発建設部 助言 R2.7.9 A0182 | 株式会社三祐コンサルタン | R2.7.2 R3.2.22 | 180381 |
| 北海道 | 月形町 一部 | 土地改良 | 基準点測量 基準点測量 路線測量 用地測量 | 3級 4級 | 9点 83点 3km 0.2297km ² | 北海道開発局札幌開発建設部 助言 R2.7.6 A0183 | 技研測量設計株式会社 | R2.7.3 R3.1.29 | 180383 |
| 北海道 | 沼田町 一部 | ほ場整備 | 基準点測量 | 3級 | 6点 | 北海道空知総合振興局 助言 R2.7.6 A0184 | 株式会社ルーラルエンジニア | R2.7.3 R3.3.19 | 180386 |
| 北海道 | 沼田町 一部 | ほ場整備 | 基準点測量 | 3級 | 4点 | 北海道空知総合振興局 助言 R2.7.6 A0185 | 新栄コンサルタント株式会社 | R2.7.3 R3.3.19 | 180387 |
| 北海道 | 沼田町 一部 | ほ場整備 | 基準点測量 | 3級 | 2点 | 北海道空知総合振興局 助言 R2.7.6 A0186 | 株式会社北開測地 | R2.7.3 R3.3.21 | 180388 |
| 北海道 | 枝幸町 一部 | ほ場整備 | 基準点測量 | 2級 | 2点 | 北海道宗谷総合振興局 助言 R2.7.9 A0187 | 北陽測量設計株式会社 | R2.7.1 R2.12.18 | 180391 |
| 北海道 | 白老町 一部 | 河川計画 | 数値撮影(デジタル) 数値図化 | 1000 1000 | 12.06km ² 1km ² | 北海道胆振総合振興局 助言 R2.7.6 A0188 | 株式会社シン技術コンサル | R2.7.3 R2.10.30 | 180396 |
| 北海道 | 厚岸町 一部 | 道路計画 | 数値図化 数値図化 | 500 1000 | 0.28km ² 0.35km ² | 北海道開発局釧路開発建設部 助言 R2.7.9 A0189 | 株式会社郡土木コンサルタ | R2.6.25 R3.3.19 | 180401 |
| 北海道 | 島牧村 一部 | 道路計画 | 基準点測量 | 2級 | 2点 | 北海道開発局小樽開発建設部 助言 R2.7.7 A0190 | 株式会社アイネス | R2.7.6 R2.12.4 | 180404 |
| 北海道 | 遠軽町 一部 湧別町 一部 | 道路計画 | 数値図化 | 1000 | 5.2km ² | 北海道開発局網走開発建設部 助言 R2.7.7 A0191 | 中日本航空株式会社 | R2.7.6 R2.11.5 | 180406 |
| 北海道 | 遠別町 一部 | 河川管理 | 航空レーザ測量 | 2500 | 19.9km ² | 北海道留萌振興局 助言 R2.7.7 A0192 | 和光技研株式会社 | R2.7.6 R2.12.21 | 180419 |
| 北海道 | 留萌市 一部 | 道路計画 | 基準点測量 基準点測量 基準点測量 | 2級 3級 4級 | 4点 1点 42点 | 北海道開発局留萌開発建設部 助言 R2.7.9 A0193 | 小杉測量設計株式会社 | R2.7.6 R2.10.29 | 180421 |
| 北海道 | 函館市 一部 | 空港計画 | 基準点測量 | 2級 | 2点 | 北海道開発局函館開発建設部函 館港湾事務所 助言 R2.7.9 A0194 | 株式会社バスコ | R2.7.7 R2.11.30 | 180436 |
| 北海道 | 浜頓別町 一部 | 総合計画 | 数値撮影(デジタル) 写真地図作成(デジタルオルソ) | 地上画素寸法 9cm 1000 | 361.7km ² 245.2km ² | 北海道浜頓別町 助言 R2.7.9 A0195 | 北海航測株式会社 | R2.6.26 R3.3.31 | 180446 |
| 北海道 | 深川市 一部 | ほ場整備 | 基準点測量 | 3級 | 13点 | 北海道空知総合振興局 助言 R2.7.9 A0196 | 株式会社グリーン測量 | R2.7.7 R3.2.26 | 180453 |
| 北海道 | 当別町 一部 | ほ場整備 | 基準点測量 基準点測量 | 3級 4級 | 1点 42点 | 北海道石狩振興局 助言 R2.7.9 A0197 | 北日本測地株式会社 | R2.7.8 R3.1.12 | 180459 |
| 北海道 | 蘭越町 一部 | ほ場整備 | 基準点測量 | 3級 | 2点 | 北海道後志総合振興局 助言 R2.7.10 A0198 | 株式会社みずほ栄設計 | R2.7.8 R2.12.18 | 180461 |
| 北海道 | 別海町 一部 | 土地改良 | 基準点測量 | 2級 | 1点 | 北海道開発局釧路開発建設部 助言 R2.7.14 A0199 | 株式会社農土コンサル | R2.6.25 R3.2.12 | 180462 |
| 北海道 | 当別町 一部 | ほ場整備 | 基準点測量 | 3級 | 1点 | 北海道石狩振興局 助言 R2.7.9 A0200 | 株式会社アース設計事務所 | R2.7.8 R3.2.19 | 180464 |
| 北海道 | 別海町 一部 | 土地改良 | 基準点測量 | 2級 | 2点 | 北海道開発局釧路開発建設部 助言 R2.7.14 A0201 | 北王コンサルタント株式会 | R2.6.30 R3.1.22 | 180466 |
| 北海道 | 別海町 一部 | 土地改良 | 基準点測量 | 2級 | 1点 | 北海道開発局釧路開発建設部 助言 R2.7.14 A0202 | 株式会社アルファ技研 | R2.6.30 R3.2.12 | 180469 |
| 北海道 | 根室市 一部 | 土地改良 | 路線測量 用地測量 | | 0.87km 0.0192km ² | 北海道開発局釧路開発建設部 助言 R2.7.14 A0203 | 有限会社サノ測量設計社 | R2.7.6 R2.9.17 | 180473 |
| 北海道 | 富良野市 一部 | 土地改良 | 基準点測量 | 3級 | 9点 | 北海道上川総合振興局 助言 R2.8.3 A0204 | 株式会社協和コンサルタン | R2.7.8 R3.2.10 | 180476 |
| 北海道 | 富良野市 一部 | 土地改良 | 基準点測量 | 3級 | 6点 | 北海道上川総合振興局 助言 R2.7.9 A0205 | 株式会社帝國設計事務所 | R2.7.8 R3.2.10 | 180509 |
| 北海道 | 若見沢市 一部 | 土地改良 | 基準点測量 基準点測量 | 2級 3級 | 1点 24点 | 北海道開発局札幌開発建設部 助言 R2.7.16 A0206 | 株式会社スコーシャ | R2.7.9 R2.11.27 | 180513 |
| 北海道 | 根室市 一部 | 土地改良 | 基準点測量 | 2級 | 3点 | 北海道開発局釧路開発建設部 助言 R2.7.14 A0207 | 北王コンサルタント株式会 | R2.7.3 R3.1.12 | 180515 |
| 北海道 | 根室市 一部 | 土地改良 | 基準点測量 | 2級 | 4点 | 北海道開発局釧路開発建設部 助言 R2.7.14 A0208 | 北王コンサルタント株式会 | R2.7.3 R3.2.16 | 180517 |
| 北海道 | 厚岸町 一部 | 地すべり対策 | 基準点測量 基準点測量 | 2級 3級 | 3点 1点 | 北海道釧路総合振興局 助言 R2.7.14 A0209 | 株式会社小出コンサルタン | R2.7.7 R2.12.18 | 180519 |
| 北海道 | 共和町 一部 | 土地改良 | 基準点測量 | 3級 | 2点 | 北海道後志総合振興局 助言 R2.7.15 A0210 | 株式会社ルーラルエンジニ | R2.7.7 R2.11.30 | 180522 |

北海道地方

| 都道府県 | 測量地域 | 測量目的 | 測量種別 | 縮尺・等級 | 事業量 | 測量計画機関（助言番号） | 測量作業機関 | 実施時期 | ID |
|------|---------------|--------|--|--------------------------------|---|---|-----------------------|---------------------|--------|
| 北海道 | 厚真町 一部 | 河川計画 | 基準点測量 路線測量 用地測量 | 4級 | 35点 0.35km 0.0077km ² | 北海道開発局室蘭開発建設部 助言 R2.7.15 A0211 | 株式会社山口技研コンサル タント | R2.7.8 R2.9.10 | 180523 |
| 北海道 | 旭川市 一部 | 道路計画 | 基準点測量 | 3級 | 1点 | 北海道上川総合振興局 助言 R2.7.14 A0212 | 株式会社コンストラクショ ンサポート | R2.7.9 R2.12.10 | 180524 |
| 北海道 | 津別町 一部 | 土地改良 | 基準点測量 基準点測量 | 3級 4級 | 19点 102点 | 北海道オホーツク総合振興局 助言 R2.7.15 A0213 | サン技術コンサルタント株 式会社 | R2.7.7 R3.3.1 | 180528 |
| 北海道 | 猿払村 一部 | 道路計画 | 基準点測量 | 2級 | 1点 | 北海道宗谷総合振興局 助言 R2.7.15 A0214 | 株式会社開発調査研究所 | R2.7.7 R3.3.1 | 180529 |
| 北海道 | 倶知安町 一部 | 土地改良 | 基準点測量 | 3級 | 3点 | 倶知安土地改良区 助言 R2.7.14 A0215 | 北海道土地改良事業団体連 合会 | R2.7.13 R3.2.26 | 180538 |
| 北海道 | 札幌市 一部 小樽市 一部 | 砂防計画 | 基準点測量 基準点測量 水準測量 数値撮影（デジタル） 数値図化（同時調 整含む） | 2級 3級 3級 1000 1000 | 2点 3点 7.7km 10.5km ² 0.29km ² | 北海道後志総合振興局 助言 R2.7.14 A0216 | 株式会社シン技術コンサル タント | R2.7.13 R3.3.22 | 180540 |
| 北海道 | 倶知安町 一部 | 道路台帳 | 基準点測量 | 3級 | 1点 | 北海道開発局小樽開発建設部 助言 R2.7.14 A0217 | 大開技術コンサルタント株 式会社 | R2.7.13 R2.8.30 | 180544 |
| 北海道 | 美瑛市 一部 | ほ場整備 | 基準点測量 | 3級 | 5点 | 北海道空知総合振興局 助言 R2.7.15 A0218 | 株式会社みずほ栄設計 | R2.7.13 R3.3.10 | 180564 |
| 北海道 | 根室市 一部 | 道路計画 | 基準点測量 路線測量 | 4級 | 7点 0.44km | 北海道開発局釧路開発建設部 助言 R2.7.21 A0219 | 株式会社ブラテック | R2.7.8 R2.12.15 | 180570 |
| 北海道 | 釧路町 一部 | ほ場整備 | 基準点測量 | 3級 | 5点 | 北海道釧路総合振興局 助言 R2.7.15 A0220 | 有限会社柴田測量社 | R2.7.13 R2.10.9 | 180572 |
| 北海道 | 新得町 一部 | 土地改良 | 基準点測量 | 2級 | 8点 | 北海道十勝総合振興局 助言 R2.7.14 A0221 | 内外エンジニアリング北海 道株式会社 | R2.7.13 R3.3.19 | 180574 |
| 北海道 | 深川市 一部 | 土地改良 | 基準点測量 基準点測量 | 3級 4級 | 2点 26点 | 北海道空知総合振興局 助言 R2.7.15 A0222 | 若見沢測量設計株式会社 | R2.7.13 R3.2.19 | 180578 |
| 北海道 | 深川市 一部 | ほ場整備 | 基準点測量 基準点測量 | 1級 3級 | 1点 28点 | 北海道空知総合振興局 助言 R2.7.15 A0223 | 株式会社北開測地 | R2.7.13 R3.3.10 | 180583 |
| 北海道 | 奈井江町 一部 | ほ場整備 | 基準点測量 | 3級 | 3点 | 北海道空知総合振興局 助言 R2.7.15 A0224 | 嵯峨秀栄測量設計株式会 社 | R2.7.13 R3.3.10 | 180589 |
| 北海道 | 北見市 一部 | 地すべり対策 | 航空レーザ測量 | 1000 | 112.8km ² | 北海道オホーツク総合振興局 助言 R2.7.21 A0225 | 国土防災技術北海道株式会 社 | R2.7.7 R3.3.19 | 180595 |
| 北海道 | 新得町 一部 | 土地改良 | 基準点測量 | 2級 | 2点 | 北海道新得町 助言 R2.7.16 A0226 | 北王コンサルタント株式会 社 | R2.7.10 R2.12.18 | 180599 |
| 北海道 | 長沼町 一部 | ほ場整備 | 基準点測量 | 3級 | 25点 | 北海道空知総合振興局 助言 R2.7.15 A0227 | 株式会社みずほ栄設計 | R2.7.13 R3.1.8 | 180605 |
| 北海道 | 長沼町 一部 | ほ場整備 | 数値撮影（デジタル） 数値図化（同時調 整含む） | 地上画素寸法 9cm 1000 | 10.5km ² 2.4km ² | 北海道空知総合振興局 助言 R2.7.15 A0228 | 北海航測株式会社 | R2.7.13 R2.9.30 | 180607 |
| 北海道 | 利尻富士町 一部 | 道路管理 | 基準点測量 | 2級 | 2点 | 北海道宗谷総合振興局 助言 R2.7.16 A0229 | 明治コンサルタント株式会 社 | R2.7.14 R2.9.30 | 180611 |
| 北海道 | 幌延町 一部 | 土地改良 | 基準点測量 路線測量 | 4級 | 18点 0.75km | 北海道開発局稚内開発建設部 助言 R2.7.29 A0230 | 宗谷測量株式会社 | R2.7.8 R2.8.26 | 180613 |
| 北海道 | 幌延町 一部 | 土地改良 | 基準点測量 基準点測量 用地測量 | 2級 4級 | 1点 38点 0.0273km ² | 北海道開発局稚内開発建設部 助言 R2.7.29 A0231 | 株式会社富士建設コンサル タント | R2.7.8 R2.10.19 | 180614 |
| 北海道 | 奈井江町 一部 | 道路計画 | 基準点測量 | 2級 | 2点 | 北海道空知総合振興局 助言 R2.7.15 A0232 | 株式会社ヒロノ測建 | R2.7.14 R2.10.30 | 180616 |
| 北海道 | 士別市 一部 | 河川計画 | 基準点測量 基準点測量 | 2級 3級 | 2点 1点 | 北海道開発局旭川開発建設部 助言 R2.7.15 A0233 | 大成測量設計株式会社 | R2.7.14 R3.1.29 | 180627 |
| 北海道 | 鷹栖町 一部 | ほ場整備 | 基準点測量 | 3級 | 4点 | 北海道上川総合振興局 助言 R2.7.16 A0234 | 新栄コンサルタント株式会 社 | R2.7.15 R3.1.20 | 180636 |
| 北海道 | 札幌市 一部 | 河川管理 | 基準点測量 | 2級 | 2点 | 北海道開発局札幌開発建設部 助言 R2.7.16 A0235 | 株式会社山調建コンサル タント | R2.7.15 R2.11.24 | 180638 |
| 北海道 | 鷹栖町 一部 | ほ場整備 | 基準点測量 | 3級 | 21点 | 北海道上川総合振興局 助言 R2.7.16 A0236 | 株式会社協和コンサルタン ト | R2.7.15 R3.3.19 | 180640 |
| 北海道 | 鷹栖町 一部 | ほ場整備 | 基準点測量 | 3級 | 9点 | 北海道上川総合振興局 助言 R2.7.29 A0237 | 株式会社田西設計コンサル タント | R2.7.15 R3.3.10 | 180641 |
| 北海道 | 鷹栖町 一部 | ほ場整備 | 基準点測量 基準点測量 | 2級 3級 | 1点 5点 | 北海道上川総合振興局 助言 R2.7.16 A0238 | 株式会社東亜エンジニアリ ング | R2.7.15 R3.3.19 | 180643 |
| 北海道 | 美瑛市 一部 | ほ場整備 | 基準点測量 | 3級 | 13点 | 北海道空知総合振興局 助言 R2.7.16 A0239 | やまざきコンサルタント株 式会社 | R2.7.15 R3.3.10 | 180645 |
| 北海道 | 美瑛市 一部 | ほ場整備 | 基準点測量 | 3級 | 10点 | 北海道空知総合振興局 助言 R2.7.16 A0240 | 株式会社創生コンサルタン ト | R2.7.15 R3.3.10 | 180647 |
| 北海道 | 豊富町 一部 | 農地開発 | 基準点測量 基準点測量 用地測量 | 2級 4級 | 2点 9点 0.0295km ² | 北海道開発局稚内開発建設部 助言 R2.7.21 A0242 | 株式会社イズム・グリーン | R2.7.8 R2.10.6 | 180657 |
| 北海道 | 倶知安町 全域 | 固定資産 | 数値撮影（デジタル） 写真地図作成（デ ジタルオルソ） | 地上画素寸法 25cm 2500 | 200km ² 200km ² | 北海道倶知安町 助言 R2.7.21 A0243 | 株式会社シン技術コンサル タント | R2.7.15 R2.12.28 | 180662 |
| 北海道 | 帯広市 一部 | 土地改良 | 基準点測量 | 2級 | 4点 | 北海道開発局帯広開発建設部 助言 R2.7.21 A0244 | サンスイコンサルタント株 式会社 | R2.7.13 R3.2.5 | 180664 |
| 北海道 | 蘭越町 一部 | ほ場整備 | 基準点測量 基準点測量 | 2級 3級 | 5点 4点 | 北海道後志総合振興局 助言 R2.8.11 A0245 | 内外エンジニアリング北海 道株式会社 | R2.7.15 R3.2.19 | 180670 |
| 北海道 | 帯広市 一部 | 土地改良 | 基準点測量 路線測量 用地測量 | 4級 | 33点 1.9km 0.0422km ² | 北海道開発局帯広開発建設部 助言 R2.7.21 A0246 | 大成測量設計株式会社 | R2.7.15 R2.11.30 | 180672 |
| 北海道 | 余市町 一部 | 都市計画 | 基準点測量 | 2級 | 1点 | 北海道余市町 助言 R2.7.16 A0247 | H R S 株式会社 | R2.7.15 R3.3.10 | 180673 |
| 北海道 | 東川町 一部 | 土地改良 | 基準点測量 基準点測量 | 3級 4級 | 18点 45点 | 北海道上川総合振興局 助言 R2.7.29 A0248 | 株式会社イズム・グリーン | R2.7.15 R3.2.1 | 180675 |
| 北海道 | 鷹栖町 一部 | 土地改良 | 基準点測量 基準点測量 | 3級 4級 | 17点 98点 | 北海道上川総合振興局 助言 R2.7.16 A0249 | 株式会社北開測地 | R2.7.15 R3.2.15 | 180683 |
| 北海道 | 富良野市 一部 | 土地改良 | 基準点測量 基準点測量 路線測量 用地測量 | 2級 4級 | 1点 21点 0.24km 0.0003km ² | 北海道開発局旭川開発建設部 助言 R2.7.16 A0250 | 株式会社ネクシス光洋 | R2.7.15 R2.9.15 | 180685 |
| 北海道 | 深川市 一部 | 土地改良 | 基準点測量 基準点測量 | 3級 4級 | 9点 104点 | 北海道空知総合振興局 助言 R2.7.29 A0251 | 明和測量工業株式会社 | R2.7.15 R3.2.19 | 180686 |
| 北海道 | 雨竜町 一部 | 土地改良 | 基準点測量 基準点測量 | 3級 4級 | 15点 66点 | 北海道空知総合振興局 助言 R2.7.21 A0252 | 株式会社空知コンサルタン ト | R2.7.15 R3.2.19 | 180688 |
| 北海道 | 長沼町 一部 南幌町 一部 | 河川計画 | 基準点測量 基準点測量 基準点測量 路線測量 | 2級 3級 4級 | 2点 1点 52点 2.55km | 北海道開発局札幌開発建設部 千歳川河川事務所 助言 R2.7.21 A0253 | 株式会社東亜エンジニアリ ング | R2.7.16 R3.1.28 | 180706 |
| 北海道 | 美瑛町 一部 | 道路計画 | 基準点測量 | 2級 | 2点 | 北海道上川総合振興局 助言 R2.7.21 A0254 | 五大建設コンサルタント株 式会社 | R2.7.16 R2.12.21 | 180708 |

北海道地方

| 都道府県 | 測量地域 | 測量目的 | 測量種別 | 縮尺・等級 | 事業量 | 測量計画機関(助言番号) | 測量作業機関 | 実施時期 | ID |
|------|----------|-------|--------------------------------|-----------------------------|--|------------------------------------|----------------------|---------------------|--------|
| 北海道 | 夕張市 一部 | 道路計画 | 基準点測量 基準点測量 用地測量 路線測量 | 2級 4級 | 2点 3点 0.0285km ² 0.026km | 北海道開発局札幌開発建設部 助言 R2.7.21 A0255 | 鎌戸測量設計株式会社 | R2.7.17 R2.9.8 | 180711 |
| 北海道 | 釧路市 一部 | 河川管理 | 基準点測量 | 3級 | 1点 | 北海道上川総合振興局 助言 R2.7.21 A0256 | 株式会社三陽測量設計 | R2.7.17 R2.10.30 | 180719 |
| 北海道 | 岩見沢市 一部 | ほ場整備 | 基準点測量 | 3級 | 7点 | 北海道空知総合振興局 助言 R2.7.21 A0257 | 北海道調査補償株式会社 | R2.7.17 R2.9.30 | 180722 |
| 北海道 | 帯広市 一部 | 土地改良 | 基準点測量 路線測量 用地測量 | 4級 | 41点 2.3km 0.0515km ² | 北海道開発局帯広開発建設部 助言 R2.7.21 A0258 | 株式会社松田技術コンサル タント | R2.7.15 R2.12.15 | 180731 |
| 北海道 | 滝川市 一部 | ほ場整備 | 基準点測量 | 3級 | 4点 | 北海道空知総合振興局 助言 R2.7.21 A0259 | 扇コンサル株式会社 | R2.7.17 R3.3.19 | 180732 |
| 北海道 | 礼文町 一部 | 海岸保全 | 基準点測量 | 2級 | 3点 | 北海道宗谷総合振興局 助言 R2.7.29 A0260 | 北裕建設コンサルタント株式 会社 | R2.7.14 R2.10.30 | 180736 |
| 北海道 | 浜頓別町 一部 | 道路計画 | 基準点測量 路線測量 用地測量 | 4級 | 17点 0.9km 0.0338km ² | 北海道開発局稚内開発建設部 助言 R2.7.29 A0261 | 株式会社測新開発 | R2.7.10 R2.9.23 | 180738 |
| 北海道 | 幌延町 一部 | 道路計画 | 基準点測量 路線測量 用地測量 | 4級 | 33点 0.86km 0.0086km ² | 北海道開発局稚内開発建設部 助言 R2.7.21 A0262 | 株式会社北都測量社 | R2.7.14 R2.9.3 | 180740 |
| 北海道 | 旭川市 一部 | ダム計画 | 航空レーザ測量 数値地形(デジタル) 数値図化 | 1000 地上画素寸法 16cm 2500 | 12.27km ² 42.67km ² 12.27km ² | 北海道上川総合振興局 助言 R2.7.21 A0263 | 株式会社シン技術コンサル | R2.7.17 R2.12.18 | 180741 |
| 北海道 | 標茶町 一部 | 道路計画 | 基準点測量 | 2級 | 2点 | 北海道標茶町 助言 R2.7.21 A0264 | 東邦コンサルタント株式会 社 | R2.7.16 R3.1.12 | 180745 |
| 北海道 | 江別市 一部 | 土地改良 | 基準点測量 | 3級 | 4点 | 北海道開発局札幌開発建設部 助言 R2.7.21 A0265 | 北王コンサルタント株式会 社 | R2.7.17 R3.1.29 | 180747 |
| 北海道 | 猿払村 一部 | 道路台帳 | 基準点測量 | 2級 | 1点 | 北海道開発局稚内開発建設部 助言 R2.7.21 A0266 | 北陽測量設計株式会社 | R2.7.15 R2.10.16 | 180750 |
| 北海道 | 岩見沢市 一部 | 河川管理 | 基準点測量 | 2級 | 5点 | 北海道開発局札幌開発建設部 助言 R2.7.21 A0267 | スミセキ・ジオテクノ株式 会社 | R2.7.20 R2.12.9 | 180768 |
| 北海道 | 中富良野町 一部 | ほ場整備 | 基準点測量 | 3級 | 9点 | 北海道上川総合振興局 助言 R2.7.21 A0268 | 新栄コンサルタント株式会 社 | R2.7.20 R3.1.20 | 180770 |
| 北海道 | 新篠津村 一部 | ほ場整備 | 基準点測量 | 3級 | 6点 | 北海道石狩振興局 助言 R2.7.21 A0269 | 北海航測株式会社 | R2.7.20 R2.12.10 | 180772 |
| 北海道 | 留萌市 一部 | ほ場整備 | 基準点測量 基準点測量 | 2級 3級 | 5点 9点 | 北海道留萌振興局 助言 R2.7.21 A0270 | 技研測量設計株式会社 | R2.7.20 R3.1.29 | 180774 |
| 北海道 | 雨竜町 一部 | 土地改良 | 基準点測量 基準点測量 | 3級 4級 | 31点 117点 | 北海道空知総合振興局 助言 R2.7.21 A0271 | 株式会社本山測量設計 | R2.7.20 R3.2.19 | 180776 |
| 北海道 | 函館市 一部 | その他 | 基準点測量 基準点測量 | 3級 4級 | 6点 26点 | 法務省函館地方務局 助言 R2.7.29 A0272 | 吉田士地家屋調査士事務所 | R2.8.1 R3.2.28 | 180786 |
| 北海道 | 鷹栖町 一部 | 土地改良 | 基準点測量 基準点測量 | 3級 4級 | 17点 85点 | 北海道上川総合振興局 助言 R2.7.21 A0273 | 株式会社極東コンサルタン ト | R2.7.20 R3.2.15 | 180789 |
| 北海道 | 鷹栖町 一部 | 土地改良 | 基準点測量 基準点測量 | 3級 4級 | 9点 51点 | 北海道上川総合振興局 助言 R2.7.21 A0274 | 株式会社三幸ランドブラン ニング | R2.7.20 R3.2.15 | 180794 |
| 北海道 | 別海町 一部 | 土地改良 | 路線測量 用地測量 | | 0.76km 0.0198km ² | 北海道開発局釧路開発建設部 助言 R2.8.3 A0275 | 株式会社ブラテック | R2.7.15 R2.9.24 | 180796 |
| 北海道 | 中川町 一部 | 土地改良 | 基準点測量 | 2級 | 4点 | 北海道上川総合振興局 助言 R2.7.21 A0276 | 株式会社アサヒ建設コンサル タント | R2.7.20 R3.2.10 | 180803 |
| 北海道 | 豊頃町 一部 | 河川計画 | 基準点測量 | 2級 | 2点 | 北海道十勝総合振興局 助言 R2.7.29 A0277 | 株式会社田中測量設計 | R2.7.16 R2.9.30 | 180809 |
| 北海道 | 士幌町 一部 | 農道管理 | 基準点測量 基準点測量 | 2級 3級 | 3点 2点 | 北海道十勝総合振興局 助言 R2.7.31 A0278 | 北王コンサルタント株式会 社 | R2.7.16 R3.2.19 | 180813 |
| 北海道 | 日高町 一部 | 道路計画 | 基準点測量 | 2級 | 2点 | 北海道胆振総合振興局 助言 R2.7.21 A0279 | 株式会社伊藤測量事務所 | R2.7.20 R2.10.20 | 180817 |
| 北海道 | 標茶町 一部 | 道路計画 | 基準点測量 | 2級 | 1点 | 北海道標茶町 助言 R2.7.29 A0280 | 山下コンサルタント株式会 社 | R2.7.17 R2.11.30 | 180821 |
| 北海道 | 幕別町 一部 | 土地改良 | 基準点測量 基準点測量 | 1級 3級 | 2点 2点 | 北海道十勝総合振興局 助言 R2.7.29 A0281 | 新栄コンサルタント株式会 社 | R2.7.17 R3.2.9 | 180824 |
| 北海道 | 北見市 一部 | 道路計画 | 基準点測量 基準点測量 | 2級 3級 | 2点 1点 | 北海道オホーツク総合振興局 助言 R2.7.29 A0282 | 北海道土木設計株式会社 | R2.7.22 R2.12.21 | 180831 |
| 北海道 | 士幌町 一部 | 土地改良 | 基準点測量 基準点測量 | 2級 3級 | 1点 1点 | 北海道十勝総合振興局 助言 R2.7.29 A0283 | 株式会社アース設計事務所 | R2.7.17 R3.2.10 | 180859 |
| 北海道 | 安平町 一部 | 土地改良 | 基準点測量 | 2級 | 3点 | 北海道胆振総合振興局 助言 R2.7.27 A0284 | シバタ技術コンサルタンツ 株式会社 | R2.7.21 R2.10.9 | 180862 |
| 北海道 | 余市町 一部 | 道路台帳 | 基準点測量 | 1級 | 1点 | 北海道開発局小樽開発建設部 助言 R2.7.29 A0285 | 株式会社一寸房コンサル | R2.8.17 R2.10.22 | 180889 |
| 北海道 | 釧路市 一部 | ほ場整備 | 基準点測量 | 3級 | 4点 | 北海道開発局釧路開発建設部 助言 R2.7.31 A0286 | 株式会社イーエス総合研究 所 | R2.7.16 R3.3.5 | 180890 |
| 北海道 | 礼文町 一部 | 道路計画 | 基準点測量 | 2級 | 2点 | 北海道宗谷総合振興局 助言 R2.7.31 A0287 | 株式会社東亜エンジニアリ ング | R2.7.17 R2.11.30 | 180891 |
| 北海道 | 美幌町 一部 | 道路計画 | 基準点測量 用地測量 | 4級 | 10点 0.56km | 北海道開発局網走開発建設部 助言 R2.7.31 A0288 | バーム測量設計株式会社 | R2.7.16 R2.9.10 | 180893 |
| 北海道 | 美幌町 一部 | 土地改良 | 基準点測量 | 2級 | 5点 | 北海道開発局網走開発建設部 助言 R2.7.31 A0289 | 株式会社フロンティア技研 | R2.7.20 R2.12.25 | 180896 |
| 北海道 | 旭川市 一部 | 土地改良 | 基準点測量 | 3級 | 5点 | 北海道上川総合振興局 助言 R2.7.29 A0290 | 嵯峨秀栄測量設計株式会社 | R2.7.22 R3.3.10 | 180898 |
| 北海道 | 鷹栖町 一部 | 土地改良 | 基準点測量 基準点測量 | 3級 4級 | 17点 99点 | 北海道上川総合振興局 助言 R2.7.29 A0291 | 新栄コンサルタント株式会 社 | R2.7.22 R3.2.15 | 180903 |
| 北海道 | 札幌市 一部 | 基準点管理 | 基準点測量 基準点測量 | 2級 3級 | 4点 17点 | 北海道札幌市 助言 R2.7.29 A0292 | 株式会社エール技術コンサル タント | R2.7.22 R2.10.12 | 180906 |
| 北海道 | 岩見沢市 一部 | 河川管理 | 基準点測量 | 2級 | 3点 | 北海道開発局札幌開発建設部 助言 R2.7.29 A0293 | 株式会社東研測量 | R2.7.27 R2.12.7 | 180919 |
| 北海道 | 栗山町 一部 | 河川管理 | 基準点測量 | 3級 | 9点 | 北海道開発局札幌開発建設部 助言 R2.7.29 A0294 | 嵯峨秀栄測量設計株式会社 | R2.7.27 R2.11.16 | 180920 |
| 北海道 | 富良野市 一部 | 土地改良 | 基準点測量 基準点測量 | 2級 3級 | 1点 13点 | 北海道上川総合振興局 助言 R2.7.29 A0295 | 株式会社ルーラルエンジニ ア | R2.7.27 R2.12.30 | 180926 |
| 北海道 | 旭川市 一部 | ほ場整備 | 基準点測量 | 3級 | 15点 | 北海道上川総合振興局 助言 R2.7.29 A0296 | やまざきコンサルタント株式 会社 | R2.7.27 R3.2.26 | 180930 |
| 北海道 | 別海町 一部 | 道路計画 | 基準点測量 | 3級 | 1点 | 北海道釧路総合振興局 助言 R2.7.31 A0297 | 株式会社小出コンサルタン ト | R2.7.21 R2.10.30 | 180937 |
| 北海道 | 音更町 一部 | 道路計画 | 基準点測量 | 1級 | 3点 | 北海道十勝総合振興局 助言 R2.7.31 A0298 | 北海道キング設計株式会社 | R2.7.21 R3.1.29 | 180944 |
| 北海道 | 音更町 一部 | 土地改良 | 基準点測量 | 2級 | 12点 | 北海道十勝総合振興局 助言 R2.8.11 A0299 | パブリックコンサルタント 株式会社 | R2.7.22 R3.3.19 | 180952 |
| 北海道 | 根室市 一部 | 土地改良 | 用地測量 基準点測量 基準点測量 | 1級 3級 4級 | 0.031km ² 2点 4点 | 北海道開発局釧路開発建設部 助言 R2.10.23 A0300 | 太平洋総合コンサルタント 株式会社 | R2.7.27 R2.12.14 | 180966 |
| 北海道 | 音更町 一部 | 道路計画 | 基準点測量 基準点測量 | 2級 3級 | 1点 3点 | 北海道十勝総合振興局 助言 R2.7.31 A0301 | 株式会社ハウス設計コン サル | R2.7.21 R2.8.31 | 180969 |

北海道地方

| 都道府県 | 測量地域 | 測量目的 | 測量種別 | 縮尺・等級 | 事業量 | 測量計画機関（助言番号） | 測量作業機関 | 実施時期 | ID |
|------|----------------|------|---------------------------------|----------------|--|-------------------------------|--------------------|---------------------|--------|
| 北海道 | 幕別町 一部 | 河川計画 | 基準点測量 | 3級 | 10点 | 北海道開発局帯広開発建設部助言 R2.7.31 A0302 | 株式会社富士雄設計コンサルタント | R2.7.20 R2.10.30 | 180977 |
| 北海道 | 幌延町 一部 | 土地改良 | 基準点測量 基準点測量 路線測量 用地測量 | 2級 4級 | 2点 17点 0.6km 0.6km | 北海道開発局稚内開発建設部助言 R2.7.31 A0303 | 北陽測量設計株式会社 | R2.7.14 R2.9.4 | 180998 |
| 北海道 | 滝川市 一部 | ほ場整備 | 基準点測量 | 3級 | 3点 | 北海道空知総合振興局助言 R2.7.30 A0304 | 株式会社中神土木設計事務所 | R2.7.28 R3.3.19 | 181002 |
| 北海道 | 新篠津村 一部 | ほ場整備 | 基準点測量 | 2級 | 4点 | 北海道石狩振興局助言 R2.7.30 A0305 | 株式会社北海道農業建設コンサルタント | R2.7.28 R3.3.10 | 181003 |
| 北海道 | 中札内村 一部 | 道路計画 | 基準点測量 | 3級 | 1点 | 北海道十勝総合振興局助言 R2.7.31 A0306 | 北海道土木設計株式会社 | R2.8.3 R2.12.21 | 181005 |
| 北海道 | 帯広市 一部 | 河川管理 | 基準点測量 | 3級 | 4点 | 北海道開発局帯広開発建設部助言 R2.7.31 A0307 | アラヤ総合設計株式会社 | R2.7.27 R2.10.16 | 181006 |
| 北海道 | 上富良野町 一部 | 土地改良 | 基準点測量 | 3級 | 23点 | 北海道上川総合振興局助言 R2.8.3 A0308 | 株式会社協和コンサルタント | R2.7.28 R3.3.15 | 181007 |
| 北海道 | 上富良野町 一部 | 土地改良 | 基準点測量 | 3級 | 26点 | 北海道上川総合振興局助言 R2.8.5 A0309 | 株式会社葵開発コンサル | R2.7.28 R3.3.15 | 181010 |
| 北海道 | 喜茂別町 一部 | 河川計画 | 基準点測量 | 3級 | 2点 | 北海道後志総合振興局助言 R2.7.31 A0310 | 島口測量設計株式会社 | R2.7.29 R2.10.20 | 181029 |
| 北海道 | 共和町 一部 | 道路計画 | 基準点測量 路線測量 用地測量 | 4級 | 46点 1.1km 0.0861km ² | 北海道開発局小樽開発建設部助言 R2.7.31 A0311 | スミセキ・ジオテクノ株式会社 | R2.7.29 R2.12.10 | 181035 |
| 北海道 | 津別町 一部 | 土地改良 | 基準点測量 基準点測量 | 3級 4級 | 55点 18点 | 北海道オホーツク総合振興局助言 R2.8.5 A0312 | 株式会社極東コンサルタント | R2.7.22 R3.3.1 | 181036 |
| 北海道 | 津別町 一部 | 土地改良 | 基準点測量 基準点測量 | 3級 4級 | 14点 9点 | 北海道オホーツク総合振興局助言 R2.8.5 A0313 | 益村測量設計株式会社 | R2.7.22 R2.9.30 | 181037 |
| 北海道 | 釧路市 一部 | 土地改良 | 基準点測量 基準点測量 | 1級 3級 | 2点 2点 | 北海道開発局釧路開発建設部助言 R2.8.5 A0314 | 北王コンサルタント株式会社 | R2.7.27 R3.3.5 | 181057 |
| 北海道 | 更別村 一部 | 土地改良 | 基準点測量 基準点測量 | 2級 3級 | 4点 13点 | 北海道十勝総合振興局助言 R2.8.4 A0315 | 株式会社北海道農業建設コンサルタント | R2.7.22 R3.2.19 | 181059 |
| 北海道 | 浜頓別町 一部 | 土地改良 | 基準点測量 基準点測量 | 3級 4級 | 32点 98点 | 北海道宗谷総合振興局助言 R2.8.5 A0316 | 北日本測地株式会社 | R2.7.28 R3.2.5 | 181061 |
| 北海道 | 厚岸町 一部 | 土地改良 | 基準点測量 用地測量 路線測量 | 4級 | 34点 0.0365km ² 1.86km | 北海道開発局釧路開発建設部助言 R2.8.4 A0317 | 株式会社松木測量設計 | R2.7.27 R2.12.1 | 181063 |
| 北海道 | 美唄市 一部 | 土地改良 | 基準点測量 | 3級 | 3点 | 北海道空知総合振興局助言 R2.8.3 A0318 | 株式会社三共技術コンサルタント | R2.7.29 R2.10.9 | 181064 |
| 北海道 | 新得町 一部 | 河川計画 | 基準点測量 基準点測量 | 2級 3級 | 2点 2点 | 北海道新得町助言 R2.8.3 A0319 | 有限会社石丸測量社 | R2.7.22 R3.3.10 | 181066 |
| 北海道 | 豊頃町 一部 | 河川管理 | 基準点測量 | 2級 | 1点 | 北海道十勝総合振興局助言 R2.8.4 A0320 | 丸葉測量設計株式会社 | R2.7.27 R2.10.30 | 181068 |
| 北海道 | 新冠町 一部 | 土地改良 | 基準点測量 | 2級 | 11点 | 北海道日高振興局助言 R2.8.3 A0321 | 株式会社ルーラルエンジニア | R2.7.30 R3.2.10 | 181079 |
| 北海道 | 新ひだか町 一部 | 農道計画 | 基準点測量 基準点測量 水準測量 路線測量 | 1級 3級 3級 | 3点 11点 12.2km 1.1km | 北海道日高振興局助言 R2.8.3 A0322 | 株式会社細道コンサルタント | R2.7.30 R3.3.19 | 181081 |
| 北海道 | 蘭越町 一部 | ほ場整備 | 基準点測量 基準点測量 | 2級 3級 | 3点 4点 | 北海道後志総合振興局助言 R2.8.3 A0323 | 北山測量設計株式会社 | R2.7.30 R2.11.16 | 181083 |
| 北海道 | 壮瞥町 一部 | 道路計画 | 基準点測量 | 2級 | 4点 | 北海道胆振総合振興局助言 R2.8.3 A0324 | 株式会社菅原測量設計 | R2.7.30 R2.9.30 | 181085 |
| 北海道 | 幌延町 一部 | 土地改良 | 路線測量 用地測量 | | 0.52km 0.0114km ² | 北海道開発局稚内開発建設部助言 R2.8.4 A0325 | 北裕建設コンサルタント株式会社 | R2.7.28 R2.8.25 | 181092 |
| 北海道 | 札幌市 一部 | 河川管理 | 水準測量 | 3級 | 30点 | 北海道札幌市助言 R2.8.3 A0326 | 日測技研株式会社 | R2.8.1 R3.3.1 | 181093 |
| 北海道 | 北見市 一部 | 土地改良 | 基準点測量 基準点測量 | 2級 3級 | 4点 11点 | 北海道オホーツク総合振興局助言 R2.8.4 A0327 | 株式会社アース設計事務所 | R2.7.29 R3.2.10 | 181095 |
| 北海道 | 岩見沢市 一部 | ほ場整備 | 基準点測量 | 3級 | 9点 | 北海道空知総合振興局助言 R2.8.3 A0328 | 株式会社みずほ栄設計 | R2.7.31 R3.3.19 | 181108 |
| 北海道 | 中富良野町 一部 | ほ場整備 | 基準点測量 | 3級 | 17点 | 北海道上川総合振興局助言 R2.8.3 A0329 | 株式会社シバンス | R2.7.31 R3.2.10 | 181121 |
| 北海道 | 遠別町 一部 | ほ場整備 | 基準点測量 基準点測量 | 2級 3級 | 6点 11点 | 北海道留萌振興局助言 R2.8.5 A0330 | 株式会社みずほ栄設計 | R2.7.31 R3.1.20 | 181123 |
| 北海道 | 札幌市 一部 | 道路計画 | 基準点測量 水準測量 | 4級 3級 | 50点 7.62km | 北海道札幌市助言 R2.8.27 A0331 | スミセキ・ジオテクノ株式会社 | R2.7.31 R3.1.29 | 181126 |
| 北海道 | 白糠町 一部 | 道路管理 | 基準点測量 基準点測量 基準点測量 用地測量 | 2級 3級 4級 | 3点 3点 66点 0.0151km ² | 北海道開発局釧路開発建設部助言 R2.8.5 A0332 | 東邦コンサルタント株式会社 | R2.7.28 R2.12.17 | 181137 |
| 北海道 | 厚真町 一部 | ほ場整備 | 基準点測量 基準点測量 | 3級 4級 | 24点 80点 | 北海道胆振総合振興局助言 R2.8.5 A0333 | 株式会社伸栄コンサル | R2.7.31 R3.2.19 | 181144 |
| 北海道 | 猿払村 一部 | 道路台帳 | 基準点測量 | 2級 | 3点 | 北海道開発局稚内開発建設部助言 R2.8.5 A0334 | 北裕建設コンサルタント株式会社 | R2.7.29 R2.10.23 | 181147 |
| 北海道 | 幌延町 一部 | 土地改良 | 基準点測量 | 1級 | 2点 | 北海道開発局稚内開発建設部助言 R2.8.5 A0335 | アルスマエヤ株式会社 | R2.7.28 R3.3.2 | 181151 |
| 北海道 | 美唄市 一部 | ほ場整備 | 基準点測量 | 3級 | 9点 | 北海道空知総合振興局助言 R2.8.5 A0336 | 株式会社よした設計コンサルタント | R2.7.31 R2.9.30 | 181157 |
| 北海道 | 清水町 一部 | ほ場整備 | 基準点測量 | 2級 | 4点 | 北海道十勝総合振興局助言 R2.8.5 A0337 | 株式会社富士雄設計コンサルタント | R2.7.30 R2.11.20 | 181161 |
| 北海道 | 浦河町 一部 | 土地改良 | 基準点測量 | 2級 | 3点 | 北海道日高振興局助言 R2.8.3 A0338 | 株式会社細道コンサルタント | R2.7.31 R3.1.20 | 181163 |
| 北海道 | 上富良野町 一部 | ほ場整備 | 基準点測量 基準点測量 | 3級 4級 | 32点 100点 | 北海道上川総合振興局助言 R2.8.5 A0339 | やまざきコンサルタント株式会社 | R2.7.31 R3.3.15 | 181165 |
| 北海道 | 石狩市 一部 | 道路台帳 | 基準点測量 | 3級 | 1点 | 北海道開発局札幌開発建設部助言 R2.8.5 A0340 | 共和コンサルタント株式会社 | R2.8.3 R2.11.10 | 181167 |
| 北海道 | 札幌市 一部 | 道路台帳 | 基準点測量 | 3級 | 1点 | 北海道開発局札幌開発建設部助言 R2.8.5 A0341 | 植田測量株式会社 | R2.8.3 R2.10.2 | 181168 |
| 北海道 | 北広島市 一部 恵庭市 一部 | 河川管理 | 基準点測量 | 3級 | 2点 | 北海道空知総合振興局助言 R2.8.5 A0342 | 日測技研株式会社 | R2.8.3 R2.12.10 | 181174 |
| 北海道 | 蘭越町 一部 | ほ場整備 | 基準点測量 | 3級 | 2点 | 北海道後志総合振興局助言 R2.8.5 A0343 | 株式会社帝國設計事務所 | R2.8.3 R3.1.20 | 181175 |
| 北海道 | 苫小牧市 一部 | 都市計画 | 数値図化 | 2500 | 66.35km ² | 北海道苫小牧市助言 R2.8.5 A0344 | 株式会社タナカコンサルタント | R2.8.3 R3.1.25 | 181180 |
| 北海道 | 別海町 一部 | 土地改良 | 基準点測量 基準点測量 | 2級 3級 | 2点 4点 | 北海道開発局釧路開発建設部助言 R2.8.6 A0345 | 株式会社三幸ランドプランニング | R2.7.28 R3.2.26 | 181185 |
| 北海道 | 別海町 一部 | 土地改良 | 基準点測量 | 2級 | 4点 | 北海道開発局釧路開発建設部助言 R2.8.6 A0346 | 株式会社三祐コンサルタント | R2.7.28 R3.2.26 | 181187 |
| 北海道 | 枝幸町 一部 | 道路計画 | 基準点測量 | 2級 | 3点 | 北海道開発局稚内開発建設部助言 R2.8.6 A0347 | 宗谷測量株式会社 | R2.7.31 R2.11.27 | 181193 |
| 北海道 | 稚内市 一部 | 道路計画 | 基準点測量 | 2級 | 2点 | 北海道開発局稚内開発建設部助言 R2.8.6 A0348 | 北裕建設コンサルタント株式会社 | R2.8.6 R2.12.4 | 181196 |

北海道地方

| 都道府県 | 測量地域 | 測量目的 | 測量種別 | 縮尺・等級 | 事業量 | 測量計画機関(助言番号) | 測量作業機関 | 実施時期 | ID |
|------|--|--------|---|----------------|--|-----------------------------------|-------------------|---------------------|--------|
| 北海道 | 札幌市 一部 | 基準点管理 | 基準点測量 基準点測量 | 2級 3級 | 3点 19点 | 北海道札幌市 助言 R2.8.6 A0349 | 株式会社北海道朝日航洋 | R2.8.4 R2.10.12 | 181233 |
| 北海道 | 中札内村 一部 | 道路計画 | 基準点測量 基準点測量 | 2級 3級 | 3点 3点 | 北海道十勝総合振興局 助言 R2.8.6 A0350 | 株式会社みずほ栄設計 | R2.7.31 R2.12.18 | 181250 |
| 北海道 | 白糠町 一部 | ほ場整備 | 基準点測量 | 2級 | 2点 | 北海道釧路総合振興局 助言 R2.8.11 A0351 | 株式会社郡土木コンサルタン | R2.8.3 R2.10.9 | 181285 |
| 北海道 | 弟子屈町 一部 | 河川管理 | 基準点測量 路線測量 用地測量 | 4級 | 6点 0.23km 0.0069km ² | 北海道開発局釧路開発建設部 助言 R2.8.11 A0352 | 株式会社日東測量設計社 | R2.8.3 R2.9.28 | 181288 |
| 北海道 | 芦別市 一部 | 道路計画 | 基準点測量 | 2級 | 1点 | 北海道空知総合振興局 助言 R2.8.6 A0353 | 北海道道路エンジニアリング株式会社 | R2.8.5 R2.9.30 | 181293 |
| 北海道 | 浜頓別町 一部 | ほ場整備 | 基準点測量 基準点測量 | 3級 4級 | 33点 102点 | 北海道宗谷総合振興局 助言 R2.8.11 A0354 | 藤井測量設計株式会社 | R2.7.31 R3.2.5 | 181296 |
| 北海道 | 旭川市 一部 | 河川計画 | 基準点測量 基準点測量 路線測量 用地測量 | 2級 4級 | 6点 52点 0.19km 0.0478km ² | 北海道開発局旭川開発建設部 助言 R2.8.11 A0355 | 東光コンサルタント株式会社 | R2.8.5 R3.1.27 | 181297 |
| 北海道 | 札幌市 一部 | 都市計画 | 数値図化(同時調整含む) | 2500 | 149km ² | 北海道札幌市 助言 R2.8.11 A0356 | 株式会社シン技術コンサル | R2.8.5 R3.1.29 | 181299 |
| 北海道 | 新得町 一部 | 土地改良 | 基準点測量 | 2級 | 4点 | 北海道十勝総合振興局 助言 R2.8.11 A0357 | 益村測量設計株式会社 | R2.8.6 R3.3.10 | 181310 |
| 北海道 | 福島町 一部 | 道路管理 | 基準点測量 用地測量 | 4級 | 9点 0.0054km ² | 北海道開発局函館開発建設部 助言 R2.8.11 A0358 | 株式会社小林土木工業所 | R2.8.7 R2.11.20 | 181312 |
| 北海道 | 猿払村 一部 | その他 | 基準点測量 | 2級 | 8点 | 北海道宗谷総合振興局 助言 R2.8.11 A0359 | 北裕建設コンサルタント株式 | R2.8.6 R2.12.18 | 181313 |
| 北海道 | 美幌町 一部 | 土地改良 | 基準点測量 基準点測量 | 2級 3級 | 1点 2点 | 北海道開発局網走開発建設部 助言 R2.8.11 A0360 | 株式会社ナオック | R2.8.4 R3.2.5 | 181315 |
| 北海道 | 本別町 一部 | 道路台帳 | 基準点測量 | 2級 | 1点 | 北海道開発局帯広開発建設部 助言 R2.8.11 A0361 | 平田技術コンサルタント株式 | R2.8.6 R2.11.9 | 181325 |
| 北海道 | 帯広市 一部 中札内村 一部 | 砂防計画 | 基準点測量 | 2級 | 9点 | 北海道開発局帯広開発建設部 助言 R2.9.18 A0362 | 東和工研株式会社 | R2.8.4 R3.2.25 | 181329 |
| 北海道 | 美幌市 一部 | 土地改良 | 基準点測量 基準点測量 | 2級 3級 | 1点 2点 | 北海道開発局札幌開発建設部 助言 R2.8.11 A0363 | 株式会社ズコーシャ | R2.8.7 R3.2.26 | 181339 |
| 北海道 | 厚岸町 一部 | 地籍調査 | 基準点測量 | 3級 | 3点 | 北海道厚岸町 助言 R2.8.11 A0364 | 株式会社郡土木コンサルタ | R2.8.3 R2.11.30 | 181358 |
| 北海道 | 当別町 一部 | ほ場整備 | 基準点測量 基準点測量 | 2級 3級 | 5点 3点 | 北海道石狩振興局 助言 R2.8.11 A0365 | 株式会社アース設計事務所 | R2.8.11 R3.2.10 | 181360 |
| 北海道 | 別海町 一部 | 土地改良 | 路線測量 用地測量 | | 0.91km 0.02km ² | 北海道開発局釧路開発建設部 助言 R2.8.11 A0366 | 岩浅測量設計有限会社 | R2.8.6 R2.11.16 | 181362 |
| 北海道 | 枝幸町 一部 | 道路台帳 | 基準点測量 | 2級 | 2点 | 北海道開発局稚内開発建設部 助言 R2.8.11 A0367 | 株式会社三共コンサルタン | R2.8.6 R2.11.17 | 181364 |
| 北海道 | 安平町 一部 | 土地改良 | 基準点測量 | 3級 | 9点 | 北海道胆振総合振興局 助言 R2.8.14 A0368 | 株式会社ルーラルエンジニ | R2.8.11 R3.2.26 | 181366 |
| 北海道 | 俱知安町 一部 | 道路計画 | 基準点測量 路線測量 用地測量 | 4級 | 66点 1.4km 84.7km ² | 北海道開発局小樽開発建設部 助言 R2.8.14 A0369 | パブリックコンサルタント株式 | R2.8.11 R2.11.19 | 181368 |
| 北海道 | むかわ町 一部 | 土地改良 | 基準点測量 用地測量 | 4級 | 3点 0.0024km ² | 北海道開発局室蘭開発建設部 助言 R2.8.14 A0370 | 株式会社山田測量設計 | R2.8.11 R2.9.30 | 181374 |
| 北海道 | 新ひだか町 一部 | 道路計画 | 基準点測量 | 2級 | 1点 | 北海道胆振総合振興局 助言 R2.8.14 A0371 | 株式会社日高測量 | R2.8.11 R2.12.10 | 181374 |
| 北海道 | せたな町 一部 | 土地改良 | 基準点測量 | 3級 | 2点 | 北海道稚内振興局 助言 R2.8.14 A0372 | 株式会社ルーラルエンジニ | R2.8.11 R3.2.10 | 181378 |
| 北海道 | 芦別市 一部 | 道路計画 | 基準点測量 基準点測量 基準点測量 路線測量 用地測量 | 2級 3級 4級 | 4点 3点 22点 0.35km 0.0038km ² | 北海道開発局札幌開発建設部 助言 R2.8.17 A0373 | 株式会社北開測地 | R2.8.12 R2.12.14 | 181409 |
| 北海道 | 蘭越町 一部 | 土地改良 | 基準点測量 | 2級 | 1点 | 北海道後志総合振興局 助言 R2.8.14 A0374 | 北山測量設計株式会社 | R2.8.12 R3.2.1 | 181413 |
| 北海道 | 北見市 一部 網走市 一部 紋別市 一部 津別町 一部 訓子府町 一部 豊戸町 一部 遠軽町 一部 湧別町 一部 滝上町 一部 大空町 一部 | 河川管理 | 数値図化 数値図化 | 2500 5000 | 111.2km ² 9.5km ² | 北海道開発局網走開発建設部 助言 R2.8.24 A0375 | 中日本航空株式会社 | R2.7.29 R3.2.26 | 181430 |
| 北海道 | 大空町 一部 網走市 一部 | 道路計画 | 数値図化 | 2500 | 27km ² | 北海道開発局網走開発建設部 助言 R2.8.24 A0376 | 中日本航空株式会社 | R2.8.4 R3.1.29 | 181433 |
| 北海道 | 北見市 一部 | 河川計画 | 用地測量 路線測量 | | 0.001km ² 0.033km ² | 北海道開発局網走開発建設部 助言 R2.8.24 A0377 | 太平洋総合コンサルタント株式 | R2.8.11 R2.9.28 | 181457 |
| 北海道 | 猿払村 一部 | 道路管理 | 基準点測量 | 2級 | 1点 | 北海道開発局稚内開発建設部 助言 R2.8.24 A0378 | 東光コンサルタント株式会 | R2.8.12 R2.11.6 | 181461 |
| 北海道 | 平取町 一部 日高町 一部 | 河川管理 | 航空レーザ測量 航空レーザ測深 | 1000 1000 | 7.805km ² 10.81km ² | 北海道開発局室蘭開発建設部 助言 R2.8.27 A0379 | 株式会社北海道朝日航洋 | R2.8.14 R3.2.26 | 181465 |
| 北海道 | 稚内市 一部 | 空港計画 | 基準点測量 基準点測量 用地測量 | 2級 4級 | 2点 9点 0.0175km ² | 北海道開発局稚内開発建設部 助言 R2.8.27 A0380 | 北辰建設コンサルタント株式 | R2.8.12 R2.10.5 | 181513 |
| 北海道 | 深川市 一部 | ほ場整備 | 基準点測量 基準点測量 | 2級 3級 | 1点 7点 | 北海道空知総合振興局 助言 R2.8.20 A0381 | 技研測量設計株式会社 | R2.8.19 R3.2.10 | 181547 |
| 北海道 | 別海町 一部 | 土地改良 | 基準点測量 | 2級 | 1点 | 北海道開発局釧路開発建設部 助言 R2.8.25 A0382 | サン技術コンサルタント株式 | R2.7.31 R3.2.12 | 181549 |
| 北海道 | 白糠町 一部 | 道路管理 | 基準点測量 基準点測量 用地測量 路線測量 | 2級 4級 | 3点 53点 0.001km ² 1.1km | 北海道開発局釧路開発建設部 助言 R2.8.25 A0383 | 株式会社津村測量設計 | R2.8.17 R2.12.8 | 181551 |
| 北海道 | 壮瞥町 一部 | 道路計画 | 基準点測量 | 3級 | 1点 | 北海道胆振総合振興局 助言 R2.8.24 A0384 | 株式会社とよら測量設計 | R2.8.20 R2.10.20 | 181589 |
| 北海道 | 苫小牧市 一部 | 道路計画 | 基準点測量 | 2級 | 4点 | 北海道開発局室蘭開発建設部 助言 R2.8.24 A0385 | 株式会社伸栄コンサル | R2.8.20 R2.12.11 | 181590 |
| 北海道 | 根室市 一部 | 土地改良 | 用地測量 | | 0.0296km ² | 北海道開発局釧路開発建設部 助言 R2.8.27 A0386 | 環境コンサルタント株式会 | R2.8.18 R2.11.9 | 181594 |
| 北海道 | 函館市 一部 | ほ場整備 | 基準点測量 | 2級 | 1点 | 北海道渡島総合振興局 助言 R2.8.24 A0387 | 株式会社トウカイコンサル | R2.8.21 R2.9.30 | 181615 |
| 北海道 | 共和町 一部 | 砂防計画 | 基準点測量 基準点測量 | 2級 3級 | 1点 3点 | 北海道後志総合振興局 助言 R2.8.24 A0388 | 株式会社シー・イー・サービ | R2.9.1 R3.2.10 | 181619 |
| 北海道 | 上砂川町 一部 | 地すべり対策 | 基準点測量 基準点測量 | 2級 3級 | 1点 3点 | 北海道空知総合振興局 助言 R2.8.24 A0389 | 共和コンサルタント株式会 | R2.8.21 R3.3.22 | 181634 |
| 北海道 | 札幌市 一部 | その他 | 基準点測量 | 4級 | 92点 | 法務省札幌法務局 助言 R2.8.24 A0390 | 株式会社みずの測量企画 | R2.8.21 R3.2.26 | 181639 |
| 北海道 | 森町 一部 | 土地改良 | 基準点測量 基準点測量 | 2級 3級 | 4点 3点 | 北海道森町 助言 R2.8.24 A0391 | 協友測量設計株式会社 | R2.8.21 R2.12.18 | 181647 |
| 北海道 | 和寒町 一部 | 河川計画 | 基準点測量 | 3級 | 2点 | 北海道上川総合振興局 助言 R2.8.24 A0392 | 株式会社アクセスフィール | R2.8.24 R2.11.20 | 181654 |

北海道地方

| 都道府県 | 測量地域 | 測量目的 | 測量種別 | 縮尺・等級 | 事業量 | 測量計画機関(助言番号) | 測量作業機関 | 実施時期 | ID |
|------|-----------------------------|------|---------------------------------|---------------------|---|---|------------------------|---------------------|--------|
| 北海道 | 厚真町 一部 | ほ場整備 | 基準点測量 基準点測量 | 2級 3級 | 3点 7点 | 北海道胆振総合振興局 助言 R2.8.27 A0393 | 株式会社よした設計コンサル タレント | R2.8.24 R3.3.19 | 181655 |
| 北海道 | 古平町 一部 | 道路計画 | 基準点測量 基準点測量 | 2級 3級 | 2点 | 北海道後志総合振興局 助言 R2.8.27 A0394 | 有限会社大野測量 | R2.8.24 R2.12.10 | 181657 |
| 北海道 | 別海町 一部 | 土地改良 | 用地測量 | | 0.0211km ² | 北海道開発局釧路開発建設部 助言 R2.8.27 A0395 | 株式会社小出コンサルタン ト | R2.8.20 R2.10.26 | 181659 |
| 北海道 | 士幌町 一部 | 土地改良 | 基準点測量 基準点測量 | 1級 3級 | 3点 9点 | 北海道十勝総合振興局 助言 R2.8.27 A0396 | 株式会社よした設計コンサル タレント | R2.8.20 R3.2.19 | 181660 |
| 北海道 | 足寄町 一部 | 土地改良 | 基準点測量 基準点測量 | 2級 3級 | 13点 3点 | 北海道十勝総合振興局 助言 R2.8.27 A0397 | 株式会社中神土木設計事務 所 | R2.8.20 R3.3.10 | 181664 |
| 北海道 | 釧路市 一部 | 砂防計画 | 航空レーザ測量 | 2500 | 6.4km ² | 北海道釧路総合振興局 助言 R2.8.27 A0398 | 株式会社シン技術コンサル ト | R2.8.21 R3.1.20 | 181670 |
| 北海道 | 小平町 一部 | 道路計画 | 基準点測量 | 2級 | 3点 | 北海道開発局留萌開発建設部 助言 R2.8.27 A0399 | スミセキ・ジオテクノ株式 会社 | R2.8.24 R2.11.20 | 181676 |
| 北海道 | 当麻町 一部 | 土地改良 | 基準点測量 | 4級 | 22点 | 北海道上川総合振興局 助言 R2.8.27 A0400 | 株式会社葵開発コンサル ト | R2.8.25 R2.12.10 | 181689 |
| 北海道 | 新篠津村 一部 | ほ場整備 | 基準点測量 | 3級 | 3点 | 北海道石狩振興局 助言 R2.8.27 A0401 | 株式会社三幸ランドプラン ニング | R2.8.25 R3.3.19 | 181692 |
| 北海道 | 訓子府町 一部 | 土地改良 | 基準点測量 | 3級 | 4点 | 北海道オホーツク総合振興局 助言 R2.8.27 A0402 | 株式会社中神土木設計事務 所 | R2.8.24 R3.3.19 | 181712 |
| 北海道 | 釧路市 一部 | 道路台帳 | 基準点測量 基準点測量 路線測量 | 2級 4級 | 2点 33点 1.8km | 北海道開発局釧路開発建設部 助言 R2.8.27 A0403 | 株式会社小出コンサルタン ト | R2.8.25 R2.11.30 | 181717 |
| 北海道 | 八雲町 一部 | 道路管理 | 基準点測量 基準点測量 用地測量 基準点測量 | 2級 4級 3級 | 2点 9点 0.0171km ² 1点 | 北海道開発局函館開発建設部 助言 R2.8.31 A0404 | 株式会社測土開発 | R2.8.28 R2.10.21 | 181737 |
| 北海道 | 今金町 一部 | 河川管理 | 基準点測量 用地測量 | 4級 | 14点 0.0076km ² | 北海道開発局函館開発建設部 助言 R2.8.31 A0405 | 川端測量設計株式会社 | R2.8.28 R2.11.2 | 181739 |
| 北海道 | 釧路市 一部 | その他 | 基準点測量 | 4級 | 259点 | 法務省釧路地方務局 助言 R2.9.16 A0406 | 東邦コンサルタント株式会 社 | R2.8.17 R4.2.28 | 181740 |
| 北海道 | 幕別町 一部 | 土地改良 | 基準点測量 | 3級 | 10点 | 北海道十勝総合振興局 助言 R2.8.31 A0407 | 株式会社田西設計コンサル ト | R2.6.30 R3.3.15 | 181743 |
| 北海道 | 北見市 一部 | 河川計画 | 基準点測量 | 2級 | 2点 | 北海道オホーツク総合振興局 助言 R2.8.31 A0408 | 株式会社ドーコン | R2.8.31 R3.3.10 | 181761 |
| 北海道 | 足寄町 一部 | 土地改良 | 基準点測量 | 2級 | 9点 | 北海道十勝総合振興局 助言 R2.8.31 A0409 | 株式会社ルーラルエンジニ ア | R2.8.25 R3.3.10 | 181768 |
| 北海道 | えりも町 一部 | 道路管理 | 基準点測量 | 2級 | 2点 | 北海道開発局室蘭開発建設部 助言 R2.8.31 A0410 | 道建コンサルタント株式会 社 | R2.8.28 R3.1.27 | 181767 |
| 北海道 | 函館市 一部 | 河川計画 | 基準点測量 | 2級 | 1点 | 北海道渡島総合振興局 助言 R2.8.31 A0411 | 臥牛測量設計株式会社 | R2.8.28 R2.12.21 | 181771 |
| 北海道 | 浦河町 一部 | 土地改良 | 基準点測量 基準点測量 | 2級 3級 | 2点 1点 | 北海道日高振興局 助言 R2.8.31 A0412 | 株式会社桜井測量 | R2.8.28 R3.1.29 | 181773 |
| 北海道 | 美瑛市 一部 | 土地改良 | 水準測量 | 3級 | 9.7km | 北海道開発局札幌開発建設部 岩見沢農業事務所 助言 R2.8.31 A0413 | 株式会社三幸ランドプラン ニング | R2.8.31 R3.3.15 | 181792 |
| 北海道 | 厚真町 一部 | 港湾計画 | 基準点測量 水準測量 | 2級 1級 | 1点 1点 | 北海道開発局室蘭開発建設部 小牧河川事務所 助言 R2.8.31 A0414 | 株式会社タナカコンサル タレント | R2.8.31 R3.2.26 | 181795 |
| 北海道 | 倶知安町 一部 | 道路計画 | 基準点測量 基準点測量 路線測量 用地測量 | 3級 4級 | 2点 37点 1.6km 0.1086km ² | 北海道開発局小樽開発建設部 助言 R2.9.2 A0415 | スミセキ・ジオテクノ株式 会社 | R2.8.31 R2.11.17 | 181798 |
| 北海道 | 遠軽町 一部 | 道路計画 | 路線測量 用地測量 | | 0.65km 0.0288km ² | 北海道開発局網走開発建設部 助言 R2.9.2 A0416 | サン技術コンサルタント株 式会社 | R2.8.26 R2.10.27 | 181800 |
| 北海道 | 斜里町 一部 | 道路計画 | 基準点測量 | 2級 | 2点 | 北海道開発局網走開発建設部 助言 R2.9.2 A0417 | 益村測量設計株式会社 | R2.8.21 R2.11.27 | 181801 |
| 北海道 | 砂川市 一部 | 土地改良 | 基準点測量 路線測量 用地測量 | 4級 | 22点 1.07km 0.0235km ² | 北海道開発局札幌開発建設部 助言 R2.9.2 A0418 | 大開技術コンサルタント株 式会社 | R2.8.31 R2.10.29 | 181809 |
| 北海道 | 苫小牧市 一部 | 砂防計画 | 基準点測量 | 2級 | 1点 | 北海道開発局室蘭開発建設部 小牧河川事務所 助言 R2.9.2 A0419 | 株式会社タナカコンサル タレント | R2.8.31 R2.11.4 | 181872 |
| 北海道 | 旭川市 一部 | 道路計画 | 基準点測量 | 3級 | 1点 | 北海道上川総合振興局 助言 R2.9.3 A0420 | 日本データサービス株式 会社 | R2.9.2 R2.12.10 | 181876 |
| 北海道 | 江別市 一部 | ほ場整備 | 基準点測量 | 3級 | 9点 | 北海道石狩振興局 助言 R2.9.3 A0421 | 株式会社北海道農業建設コ ンサルタント | R2.9.2 R3.3.19 | 181889 |
| 北海道 | 士別市 一部 小平町 一部 中頓別町 一部 | 森林計画 | 航空レーザ測量 | 1000 | 182.3km ² | 北海道 助言 R2.9.4 A0422 | アルスマエヤ株式会社 | R2.6.17 R3.3.10 | 181893 |
| 北海道 | 旭川市 一部 東神楽町 一部 東川町 一部 | 砂防計画 | 航空レーザ測量 | 500 | 7.82km ² | 北海道開発局旭川開発建設部 旭川河川事務所 助言 R2.9.4 A0423 | 株式会社北海道朝日航洋 | R2.9.3 R3.2.22 | 181896 |
| 北海道 | 釧路町 一部 | 道路計画 | 数値撮影(デジタル) 数値図化(同時調整含む) | 地上画素寸法 16cm 2500 | 72.8km ² 8km ² | 北海道開発局釧路開発建設部 助言 R2.9.8 A0424 | アジア航測株式会社 | R2.8.27 R3.1.7 | 181927 |
| 北海道 | 幕別町 一部 | 土地改良 | 基準点測量 基準点測量 | 2級 3級 | 2点 9点 | 北海道十勝総合振興局 助言 R2.9.10 A0425 | 北王コンサルタント株式会 社 | R2.8.31 R2.12.10 | 181939 |
| 北海道 | 江差町 一部 | 道路計画 | 基準点測量 | 3級 | 1点 | 北海道江差町 助言 R2.9.8 A0426 | 株式会社測土開発 | R2.9.4 R2.11.20 | 181945 |
| 北海道 | 根室市 一部 | 道路管理 | 基準点測量 路線測量 用地測量 | 4級 | 53点 1.5km 0.0129km ² | 北海道開発局釧路開発建設部 助言 R2.9.10 A0427 | 太平洋総合コンサルタン ト株式会社 | R2.9.3 R2.12.7 | 181954 |
| 北海道 | 新篠津村 一部 | ほ場整備 | 基準点測量 | 3級 | 5点 | 北海道石狩振興局 助言 R2.9.8 A0428 | 株式会社北海道農業建設コ ンサルタント | R2.9.7 R3.3.19 | 181958 |
| 北海道 | 旭川市 一部 | 道路計画 | 基準点測量 | 3級 | 1点 | 北海道上川総合振興局 助言 R2.9.8 A0429 | 株式会社コンストラクショ ンサポート | R2.9.7 R2.12.10 | 181960 |
| 北海道 | 上砂川町 一部 | 道路計画 | 基準点測量 | 2級 | 2点 | 北海道空知総合振興局 助言 R2.9.8 A0430 | 株式会社シビテック | R2.9.7 R2.12.21 | 181962 |
| 北海道 | 芦別市 一部 | 道路計画 | 基準点測量 | 2級 | 2点 | 北海道空知総合振興局 助言 R2.9.8 A0431 | 株式会社開発調査研究所 | R2.9.7 R2.12.21 | 181965 |
| 北海道 | 千歳市 一部 | 道路計画 | 基準点測量 基準点測量 | 1級 3級 | 1点 1点 | 北海道開発局札幌開発建設部 助言 R2.9.8 A0432 | 株式会社東亜エンジニアリ ング | R2.9.7 R3.2.5 | 181967 |
| 北海道 | 岩見沢市 一部 | 土地改良 | 数値撮影(デジタル) 同時調整 数値図化 | 地上画素寸法 14cm 1000 | 29km ² 3.4km ² | 北海道開発局札幌開発建設部 助言 R2.9.8 A0433 | 株式会社シバンス | R2.9.7 R3.2.8 | 181969 |
| 北海道 | 別海町 一部 | 道路計画 | 基準点測量 | 2級 | 2点 | 北海道釧路総合振興局 助言 R2.9.15 A0434 | 株式会社東亜エンジニアリ ング | R2.9.3 R3.2.1 | 181971 |
| 北海道 | 中標津町 一部 | 道路計画 | 基準点測量 | 2級 | 2点 | 北海道釧路総合振興局 助言 R2.9.10 A0435 | 北海道キング設計株式会 社 | R2.9.3 R3.2.1 | 181975 |

北海道地方

| 都道府県 | 測量地域 | 測量目的 | 測量種別 | 縮尺・等級 | 事業量 | 測量計画機関(助言番号) | 測量作業機関 | 実施時期 | ID |
|------|------------------------------------|--------|---|-----------------------------|--|-----------------------------------|------------------|----------------------|--------|
| 北海道 | 雄武町 一部 | 河川計画 | 基準点測量 | 2級 | 1点 | 北海道オホーツク総合振興局 助言 R2.9.10 A0436 | 株式会社テクノ | R2.9.14 R2.12.18 | 181977 |
| 北海道 | 中札内村 一部 | 河川管理 | 基準点測量 | 2級 | 1点 | 北海道開発局帯広開発建設部 助言 R2.9.10 A0437 | 株式会社北信開発コンサルタント | R2.9.3 R2.12.4 | 181980 |
| 北海道 | 新篠津村 一部 | ほ場整備 | 基準点測量 | 3級 | 3点 | 北海道石狩振興局 助言 R2.9.8 A0438 | 株式会社よしだ設計コンサルタント | R2.9.7 R3.3.10 | 181982 |
| 北海道 | 別海町 一部 | 土地改良 | 用地測量 | | 0.0256km ² | 北海道開発局釧路開発建設部 助言 R2.9.10 A0439 | 株式会社日東測量設計社 | R2.9.3 R2.11.4 | 181986 |
| 北海道 | 旭川市 一部 | 基準点管理 | 基準点測量 | 3級 | 1点 | 北海道旭川市 助言 R2.9.8 A0440 | 旭川設計測量株式会社 | R2.10.10 R2.11.10 | 181989 |
| 北海道 | 上ノ国町 一部 | 道路計画 | 基準点測量 | 2級 | 1点 | 北海道渡島総合振興局 助言 R2.9.8 A0441 | 道南測量設計株式会社 | R2.9.7 R2.10.30 | 181990 |
| 北海道 | 中標津町 一部 | 固定資産 | 数値撮影(デジタル) 写真地図作成(デジタルオルソ) 同時調整 | 地上画素寸法 16cm 1000 1000 | 462.1km ² 462.1km ² 462.1km ² | 北海道中標津町 助言 R2.9.15 A0442 | 株式会社北海道朝日航洋 | R2.6.16 R3.3.5 | 182002 |
| 北海道 | 岩見沢市 一部 | 土地改良 | 基準点測量 | 2級 | 2点 | 北海道開発局札幌開発建設部 助言 R2.9.10 A0443 | 株式会社フロンティア技研 | R2.9.8 R2.12.25 | 182016 |
| 北海道 | 札幌市 一部 | 地盤変動調査 | 基準点測量 | 1級 | 89km | 北海道札幌市 助言 R2.9.10 A0444 | 株式会社一房コンサル | R2.9.8 R3.3.5 | 182020 |
| 北海道 | 登別市 一部 | 河川計画 | 基準点測量 | 2級 | 2点 | 北海道胆振総合振興局 助言 R2.9.10 A0445 | 株式会社伸栄コンサル | R2.9.8 R3.3.22 | 182026 |
| 北海道 | 登別市 一部 | 道路管理 | 基準点測量 | 3級 | 3点 | 北海道登別市 助言 R2.9.10 A0446 | 有限会社サポートプランニング | R2.9.8 R2.12.20 | 182033 |
| 北海道 | 旭川市 一部 | 河川計画 | 基準点測量 | 2級 | 2点 | 北海道上川総合振興局 助言 R2.9.10 A0447 | 株式会社イズム・グリーン | R2.9.9 R2.12.10 | 182047 |
| 北海道 | 苫前町 一部 | 道路計画 | 基準点測量 基準点測量 基準点測量 路線測量 用地測量 | 2級 3級 4級 | 1点 1点 482点 1.6km 0.0706km ² | 北海道開発局留萌開発建設部 助言 R2.9.10 A0448 | 株式会社富士建設コンサル | R2.9.9 R3.3.22 | 182057 |
| 北海道 | 白老町 一部 苫小牧市 一部 | 道路管理 | 基準点測量 | 2級 | 5点 | 北海道開発局室蘭開発建設部 助言 R2.9.10 A0449 | スミセキ・ジオテクノ株式会社 | R2.9.10 R3.2.22 | 182091 |
| 北海道 | 清水町 一部 | 砂防計画 | 基準点測量 復旧測量(基準点) | 2級(移転) | 2点 1点 | 北海道十勝総合振興局 助言 R2.9.15 A0450 | 株式会社ウィネット | R2.9.9 R2.11.10 | 182107 |
| 北海道 | 豊富町 一部 | 河川計画 | 基準点測量 | 2級 | 2点 | 北海道宗谷総合振興局 助言 R2.9.15 A0451 | 宗谷測量株式会社 | R2.9.4 R2.11.30 | 182111 |
| 北海道 | 江別市 一部 | 土地改良 | 基準点測量 用地測量 | 4級 | 28点 0.0121km ² | 北海道開発局札幌開発建設部 助言 R2.9.15 A0452 | 大西測量設計株式会社 | R2.9.11 R2.10.26 | 182124 |
| 北海道 | 岩見沢市 一部 | 土地改良 | 基準点測量 用地測量 | 4級 | 36点 0.043km ² | 北海道開発局札幌開発建設部 助言 R2.9.15 A0453 | 明和測量工業株式会社 | R2.9.11 R3.1.21 | 182146 |
| 北海道 | 天塩町 一部 | 農地開発 | 基準点測量 路線測量 用地測量 | 4級 | 4点 2.4km 0.0547km ² | 北海道開発局留萌開発建設部 助言 R2.9.17 A0454 | 株式会社イズム・グリーン | R2.9.14 R3.2.3 | 182181 |
| 北海道 | 富良野市 一部 | 道路管理 | 基準点測量 | 2級 | 1点 | 北海道上川総合振興局 助言 R2.9.15 A0455 | パブリックコンサルタント株式会社 | R2.9.14 R3.2.10 | 182184 |
| 北海道 | 留寿都村 一部 洞爺湖町 一部 | 土地改良 | 基準点測量 | 2級 | 4点 | 北海道開発局室蘭開発建設部 助言 R2.9.15 A0456 | 富洋設計株式会社 北海道支社 | R2.9.14 R3.3.19 | 182186 |
| 北海道 | 下川町 一部 | 河川計画 | 基準点測量 路線測量 用地測量 | 4級 | 18点 0.15km 0.0129km ² | 北海道開発局旭川開発建設部 助言 R2.9.15 A0457 | 株式会社協和コンサルタン | R2.9.14 R2.12.25 | 182194 |
| 北海道 | 豊富町 一部 | 道路計画 | 基準点測量 | 2級 | 1点 | 北海道宗谷総合振興局 助言 R2.9.16 A0458 | 株式会社シー・イー・サービス | R2.9.2 R3.3.22 | 182201 |
| 北海道 | 幌延町 一部 | 土地改良 | 基準点測量 | 1級 | 2点 | 北海道開発局稚内開発建設部 助言 R2.9.18 A0459 | 株式会社アサヒ建設コンサル | R2.9.9 R3.3.9 | 182204 |
| 北海道 | 足寄町 一部 | 砂防計画 | 基準点測量 | 2級 | 3点 | 北海道十勝総合振興局 助言 R2.9.16 A0460 | 和光技研株式会社 | R2.9.11 R3.2.22 | 182206 |
| 北海道 | 標茶町 一部 | ほ場整備 | 基準点測量 | 2級 | 3点 | 北海道釧路総合振興局 助言 R2.9.16 A0461 | 株式会社小出コンサルタン | R2.9.10 R2.10.30 | 182210 |
| 北海道 | 帯広市 一部 音更町 一部 芽室町 一部 更別村 一部 幕別町 一部 | 固定資産 | 数値撮影(デジタル) 写真地図作成(デジタルオルソ) 同時調整 | 地上画素寸法 20cm 地上画素寸法 20cm | 460km ² 460km ² | 北海道帯広市 助言 R2.9.16 A0462 | 株式会社北海道朝日航洋 | R2.5.18 R3.2.26 | 182212 |
| 北海道 | 函館市 一部 | その他 | 基準点測量 | 2級 | 2点 | 北海道渡島総合振興局 助言 R2.9.16 A0463 | 株式会社薄田測量設計事務所 | R2.9.14 R2.12.16 | 182214 |
| 北海道 | 七飯町 一部 | その他 | 基準点測量 基準点測量 | 2級 3級 | 2点 2点 | 北海道渡島総合振興局 助言 R2.9.15 A0464 | 協友測量設計株式会社 | R2.9.14 R3.2.10 | 182219 |
| 北海道 | 斜里町 一部 | 海岸保全 | 基準点測量 | 2級 | 2点 | 北海道オホーツク総合振興局 助言 R2.9.18 A0465 | 新栄コンサルタン株式会社 | R2.6.10 R3.3.22 | 182280 |
| 北海道 | 北見市 一部 | 河川計画 | 基準点測量 | 3級 | 6点 | 北海道オホーツク総合振興局 助言 R2.9.18 A0466 | 有限会社藤原工産 | R2.9.30 R2.12.18 | 182282 |
| 北海道 | 湧別町 一部 | ほ場整備 | 基準点測量 | 2級 | 2点 | 北海道オホーツク総合振興局 助言 R2.9.18 A0467 | 有限会社山田測量設計社 | R2.9.15 R2.10.30 | 182283 |
| 北海道 | 湧別町 一部 | ほ場整備 | 基準点測量 | 2級 | 2点 | 北海道オホーツク総合振興局 助言 R2.9.18 A0468 | 高野測量有限会社 | R2.9.15 R2.10.30 | 182285 |
| 北海道 | 真狩村 一部 京極町 一部 | 道路計画 | 基準点測量 基準点測量 用地測量 | 2級 4級 | 1点 16点 27km ² | 北海道開発局小樽開発建設部 助言 R2.9.17 A0469 | 株式会社ジョリサーチ | R2.9.17 R2.12.21 | 182309 |
| 北海道 | 札幌市 一部 | 基準点管理 | 基準点測量 基準点測量 | 2級 3級 | 5点 18km | 北海道札幌市 助言 R2.9.17 A0470 | 株式会社アイネス | R2.9.16 R2.12.7 | 182313 |
| 北海道 | 旭川市 一部 | 基準点管理 | 基準点測量 | 3級 | 1点 | 北海道旭川市 助言 R2.9.17 A0471 | 株式会社ランドサポート | R2.10.10 R3.1.20 | 182327 |
| 北海道 | 今金町 一部 | 土地改良 | 基準点測量 基準点測量 用地測量 | 2級 3級 | 2点 1点 0.0503km ² | 北海道開発局函館開発建設部 助言 R2.9.18 A0472 | 株式会社ノース技研 | R2.9.17 R2.11.16 | 182334 |
| 北海道 | 鶴居村 一部 | 道路管理 | 基準点測量 基準点測量 路線測量 用地測量 | 3級 4級 | 3点 7点 0.36km 0.0108km ² | 北海道開発局釧路開発建設部 助言 R2.10.7 A0473 | 株式会社北信開発コンサル | R2.9.15 R2.11.25 | 182346 |
| 北海道 | 上ノ国町 一部 | 道路計画 | 基準点測量 用地測量 | 4級 | 10点 0.0082km ² | 北海道開発局函館開発建設部 助言 R2.9.18 A0474 | 株式会社薄田測量設計事務所 | R2.9.18 R2.11.20 | 182352 |
| 北海道 | 美幌町 一部 | 道路計画 | 基準点測量 | 2級 | 1点 | 北海道開発局網走開発建設部 助言 R2.9.18 A0475 | 株式会社ナオック | R2.9.16 R3.2.5 | 182355 |
| 北海道 | 滝上町 一部 | 道路計画 | 基準点測量 基準点測量 用地測量 | 3級 4級 | 2点 1点 0.0233km ² | 北海道開発局網走開発建設部 助言 R2.9.25 A0476 | 大起コンサルタン株式会社 | R2.9.3 R2.12.7 | 182366 |
| 北海道 | 八雲町 一部 | 砂防計画 | 基準点測量 | 3級 | 2点 | 北海道渡島総合振興局 助言 R2.9.18 A0477 | 株式会社北海道技術コンサル | R2.9.18 R2.11.30 | 182368 |
| 北海道 | 新篠津村 一部 | ほ場整備 | 基準点測量 | 3級 | 4点 | 北海道石狩振興局 助言 R2.9.28 A0478 | 株式会社香島コンサル | R2.9.18 R3.3.10 | 182377 |

北海道地方

| 都道府県 | 測量地域 | 測量目的 | 測量種別 | 縮尺・等級 | 事業量 | 測量計画機関（助言番号） | 測量作業機関 | 実施時期 | ID |
|------|----------------------|-------|---|-----------------------------|---|--------------------------------|-------------------|----------------------|--------|
| 北海道 | 旭川市 一部 | 基準点管理 | 復旧測量（基準点） | 3級（移転） | 1点 | 北海道旭川市助言 R2.9.28 A0479 | 株式会社ダイイチプランニング | R2.10.20 R2.12.23 | 182382 |
| 北海道 | 清里町 一部 | ほ場整備 | 基準点測量 | 2級 | 2点 | 北海道オホーツク総合振興局助言 R2.9.25 A0480 | 株式会社ムラコシ | R2.8.28 R2.10.30 | 182383 |
| 北海道 | 新ひだか町 一部 | その他 | 基準点測量 | 2級 | 1点 | 北海道開発局室蘭開発建設部助言 R2.9.25 A0481 | 株式会社アルト技研 | R2.9.23 R3.2.26 | 182388 |
| 北海道 | 新得町 一部 | 道路計画 | 基準点測量 基準点測量 | 2級 3級 | 2点 2点 | 北海道十勝総合振興局助言 R2.9.25 A0482 | 有限会社石丸測量社 | R2.9.17 R3.3.22 | 182391 |
| 北海道 | 札幌市 一部 | その他 | 基準点測量 基準点測量 | 3級 4級 | 4点 65点 | 法務省札幌法務局助言 R2.9.28 A0483 | 株式会社サッコウ測地 | R2.9.23 R3.2.26 | 182414 |
| 北海道 | 松前町 一部 | 道路計画 | 基準点測量 | 2級 | 2点 | 北海道渡島総合振興局助言 R2.9.25 A0484 | 株式会社小林土木工業所 | R2.9.23 R2.12.21 | 182417 |
| 北海道 | 別海町 一部 | 道路計画 | 基準点測量 | 4級 | 13点 | 北海道釧路総合振興局助言 R2.10.2 A0485 | 東邦コンサルタンツ株式会社 | R2.9.14 R2.10.12 | 182423 |
| 北海道 | 長万部町 一部 | 道路計画 | 基準点測量 路線測量 数値図化 | 4級 500 | 18点 0.8km 0.24km ² | 北海道渡島総合振興局助言 R2.9.25 A0486 | 株式会社三共コンサルタンツ | R2.8.4 R2.12.10 | 182452 |
| 北海道 | 京極町 一部 | 土地改良 | 基準点測量 | 2級 | 2点 | 北海道開発局小樽開発建設部助言 R2.9.28 A0487 | 株式会社フロンティア技研 | R2.9.24 R3.2.26 | 182458 |
| 北海道 | 音更町 一部 土幌町 一部 | 土地改良 | 基準点測量 用地測量 | 4級 | 4点 0.0869km ² | 北海道開発局帯広開発建設部助言 R2.9.28 A0488 | 株式会社安井測量設計事務所 | R2.9.17 R3.2.24 | 182483 |
| 北海道 | 遠軽町 一部 | ほ場整備 | 基準点測量 | 2級 | 1点 | 北海道オホーツク総合振興局助言 R2.9.28 A0489 | 有限会社網走測量設計社 | R2.8.28 R2.10.30 | 182488 |
| 北海道 | 標茶町 一部 | 土地改良 | 基準点測量 基準点測量 基準点測量 路線測量 用地測量 | 2級 3級 4級 | 1点 6点 11点 0.31km 0.0034km ² | 北海道開発局釧路開発建設部助言 R2.9.28 A0490 | 株式会社津村測量設計 | R2.9.16 R2.12.4 | 182491 |
| 北海道 | 蘭越町 一部 | 砂防計画 | 基準点測量 基準点測量 基準点測量 水準測量 (GNSS) | 1級 2級 3級 3級 | 1点 1点 1点 1点 | 北海道後志総合振興局助言 R2.9.30 A0491 | エイコー技研株式会社 | R2.9.25 R2.12.21 | 182496 |
| 北海道 | 浦河町 一部 | 河川計画 | 基準点測量 | 2級 | 1点 | 北海道胆振総合振興局助言 R2.9.28 A0492 | 株式会社エコテック | R2.9.25 R2.12.10 | 182513 |
| 北海道 | 苫小牧市 一部 | 道路計画 | 基準点測量 | 2級 | 4点 | 苫小牧港管理組合助言 R2.9.28 A0493 | 株式会社アイネス | R2.9.28 R2.12.21 | 182515 |
| 北海道 | 美瑛町 一部 | 道路計画 | 基準点測量 | 2級 | 1点 | 北海道上川総合振興局助言 R2.9.28 A0494 | 大成測量設計株式会社 | R2.9.28 R2.12.21 | 182519 |
| 北海道 | 室蘭市 一部 | 砂防計画 | 基準点測量 数値撮影（デジタル） 数値図化（同時調整含む） | 2級 1000 1000 | 2点 3.3km ² 0.05km ² | 北海道胆振総合振興局助言 R2.9.28 A0495 | 株式会社メイセイ・エンジニアリング | R2.9.28 R2.12.21 | 182521 |
| 北海道 | 羅臼町 一部 | 土地改良 | 基準点測量 基準点測量 路線測量 用地測量 | 3級 4級 | 2点 14点 1.11km 0.0176km ² | 北海道開発局釧路開発建設部助言 R2.10.9 A0496 | 有限会社サノ測量設計社 | R2.9.23 R3.3.1 | 182531 |
| 北海道 | 江別市 一部 | 土地改良 | 基準点測量 基準点測量 | 2級 3級 | 3点 3点 | 北海道開発局札幌開発建設部助言 R2.9.28 A0497 | 北成コンサルタンツ株式会社 | R2.9.28 R3.1.15 | 182538 |
| 北海道 | 雄武町 一部 | 道路計画 | 基準点測量 基準点測量 | 2級 3級 | 1点 1点 | 北海道オホーツク総合振興局助言 R2.9.30 A0498 | 株式会社シー・イー・サービス | R2.9.24 R3.3.22 | 182541 |
| 北海道 | 函館市 一部 | その他 | 基準点測量 | 2級 | 1点 | 北海道渡島総合振興局助言 R2.9.29 A0499 | 株式会社薄田測量設計事務所 | R2.9.28 R3.1.20 | 182543 |
| 北海道 | 天塩町 一部 | 農地開発 | 基準点測量 路線測量 用地測量 | 4級 | 10点 0.59km 0.0133km ² | 北海道開発局留萌開発建設部助言 R2.9.29 A0500 | 旭川設計測量株式会社 | R2.9.28 R2.12.21 | 182549 |
| 北海道 | 天塩町 一部 | 農地開発 | 基準点測量 基準点測量 路線測量 用地測量 | 3級 4級 | 2点 16点 0.71km 0.0157km ² | 北海道開発局留萌開発建設部助言 R2.9.29 A0501 | 小杉測量設計株式会社 | R2.9.28 R3.1.12 | 182554 |
| 北海道 | 別海町 一部 | 土地改良 | 基準点測量 基準点測量 用地測量 | 3級 4級 | 3点 13点 0.0042km ² | 北海道開発局釧路開発建設部助言 R2.10.14 A0502 | 株式会社郡土木コンサルタンツ | R2.9.28 R3.1.15 | 182558 |
| 北海道 | 芽室町 一部 | 土地改良 | 基準点測量 | 2級 | 1点 | 北海道開発局帯広開発建設部助言 R2.9.30 A0503 | 株式会社フロンティア技研 | R2.9.29 R2.11.20 | 182586 |
| 北海道 | 倶知安町 一部 | 道路計画 | 基準点測量 | 3級 | 4点 | 北海道後志総合振興局助言 R2.9.30 A0504 | 株式会社シビテック | R2.9.29 R3.3.22 | 182597 |
| 北海道 | 滝川市 一部 | ほ場整備 | 基準点測量 | 3級 | 6点 | 北海道空知総合振興局助言 R2.9.30 A0505 | ダイシン設計株式会社 | R2.9.29 R3.3.19 | 182598 |
| 北海道 | 日高町 一部 | 道路台帳 | 基準点測量 | 2級 | 2点 | 北海道開発局室蘭開発建設部助言 R2.9.30 A0506 | 株式会社伸栄コンサル | R2.9.29 R2.12.9 | 182605 |
| 北海道 | 根室市 一部 | 道路計画 | 基準点測量 路線測量 用地測量 | 4級 | 37点 1.2km 0.0113km ² | 北海道開発局釧路開発建設部助言 R2.9.30 A0507 | 大開技術コンサルタンツ株式会社 | R2.9.25 R2.11.30 | 182617 |
| 北海道 | 剣淵町 一部 | 土地改良 | 基準点測量 基準点測量 | 2級 3級 | 4点 6点 | 北海道開発局旭川開発建設部助言 R2.10.2 A0508 | 株式会社三幸ランドプランニング | R2.9.30 R3.2.10 | 182637 |
| 北海道 | 古平町 一部 | その他 | 基準点測量 基準点測量 | 2級 3級 | 2点 3点 | 北海道後志総合振興局助言 R2.10.2 A0509 | オオハシコンサルタンツ株式会社 | R2.9.30 R2.11.13 | 182644 |
| 北海道 | むかわ町 一部 | 河川計画 | 基準点測量 基準点測量 用地測量 | 2級 4級 | 3点 29点 0.025km ² | 北海道開発局室蘭開発建設部助言 R2.10.5 A0510 | 株式会社桜井測量 | R2.10.1 R2.12.11 | 182663 |
| 北海道 | 清水町 一部 | 道路管理 | 基準点測量 基準点測量 | 2級 3級 | 2点 1点 | 北海道十勝総合振興局助言 R2.10.7 A0511 | 株式会社松田技術コンサルタンツ | R2.9.17 R3.2.1 | 182716 |
| 北海道 | 平取町 一部 | 河川管理 | 基準点測量 | 2級 | 2点 | 北海道開発局室蘭開発建設部助言 R2.10.5 A0512 | 荒木測量設計株式会社 | R2.10.2 R3.2.26 | 182740 |
| 北海道 | 伊達市 一部 | 道路計画 | 基準点測量 | 2級 | 1点 | 北海道胆振総合振興局助言 R2.10.5 A0513 | 株式会社田西設計コンサル | R2.10.5 R3.2.1 | 182744 |
| 北海道 | 千歳市 一部 | その他 | 基準点測量 基準点測量 用地測量 | 3級 4級 | 1点 2点 0.003213km ² | 環境省北海道地方環境事務所助言 R2.10.7 A0514 | シバタ技術コンサルタンツ株式会社 | R2.10.2 R2.12.23 | 182754 |
| 北海道 | 白老町 一部 | 河川計画 | 基準点測量 | 2級 | 2点 | 北海道胆振総合振興局助言 R2.10.5 A0515 | 株式会社伸栄コンサル | R2.10.5 R2.11.30 | 182759 |
| 北海道 | 小清水町 一部 網走市 一部 | 道路計画 | 用地測量 | | 0.0417km ² | 北海道開発局網走開発建設部助言 R2.10.7 A0516 | 株式会社山腰測量設計事務所 | R2.9.30 R3.3.8 | 182762 |
| 北海道 | 旭川市 一部 名寄市 一部 美瑛町 一部 | 河川計画 | 数値撮影（デジタル） 数値図化 写真地図作成（デジタルオルソ） | 地上画素寸法 20cm 2500 2500 | 124km ² 38.5km ² 124km ² | 北海道開発局旭川開発建設部助言 R2.10.7 A0517 | 株式会社バスコ | R2.10.5 R3.3.8 | 182773 |
| 北海道 | 平取町 一部 | 道路計画 | 基準点測量 基準点測量 | 2級 3級 | 2点 1点 | 北海道胆振総合振興局助言 R2.10.7 A0518 | 沼田測量設計株式会社 | R2.10.6 R3.1.12 | 182824 |
| 北海道 | 札幌市 一部 | 基準点管理 | 基準点測量 基準点測量 | 2級 3級 | 3点 2点 | 北海道札幌市助言 R2.10.8 A0519 | 株式会社帝國設計事務所 | R2.10.7 R2.12.21 | 182849 |

北海道地方

| 都道府県 | 測量地域 | 測量目的 | 測量種別 | 縮尺・等級 | 事業量 | 測量計画機関（助言番号） | 測量作業機関 | 実施時期 | ID |
|------|---|-------|---|------------------------------------|---|------------------------------------|-------------------|----------------------|--------|
| 北海道 | 北斗市 一部 | その他 | 基準点測量 基準点測量 | 2級 3級 | 1点 2点 | 北海道渡島総合振興局 助言 R2.10.8 A0520 | 北横測地設計株式会社 | R2.10.5 R3.1.13 | 182853 |
| 北海道 | 本別町 一部 | 河川計画 | 基準点測量 路線測量 用地測量 | 4級 その他 その他 | 12点 0.1km 0.002km ² | 北海道開発局帯広開発建設部 助言 R2.10.9 A0521 | コスモ測量設計株式会社 | R2.10.6 R2.12.11 | 182865 |
| 北海道 | 岩見沢市 一部 三笠市 一部 | 土地改良 | 基準点測量 | 2級 | 40点 | 北海道開発局札幌開発建設部 助言 R2.10.8 A0522 | 二水測量設計株式会社 | R2.10.8 R2.12.18 | 182893 |
| 北海道 | 美幌市 一部 奈井江町 一部 | 土地改良 | 基準点測量 | 2級 | 31点 | 北海道開発局札幌開発建設部 助言 R2.10.12 A0523 | 株式会社三幸ランドプランニング | R2.10.8 R2.11.30 | 182918 |
| 北海道 | 旭川市 一部 | 河川計画 | 基準点測量 路線測量 用地測量 | 4級 | 29点 1.54km 0.0347km ² | 北海道開発局旭川開発建設部 助言 R2.10.14 A0524 | 株式会社協和コンサルタント | R2.10.8 R3.1.22 | 182928 |
| 北海道 | 白老町 一部 | その他 | 基準点測量 基準点測量 基準点測量 路線測量 用地測量 | 2級 3級 4級 | 1点 1点 9点 0.26km 0.00042km ² | 北海道開発局札幌開発建設部 助言 R2.10.14 A0525 | 沼田測量設計株式会社 | R2.10.8 R2.12.22 | 182931 |
| 北海道 | 厚岸町 一部 | その他 | 基準点測量 | 2級 | 1点 | 北海道厚岸町 助言 R2.10.14 A0526 | 株式会社郡土木コンサルタント | R2.10.5 R2.12.10 | 182938 |
| 北海道 | 北見市 一部 | 道路計画 | 基準点測量 用地測量 | 4級 | 15点 0.02km ² | 北海道開発局網走開発建設部 助言 R2.10.14 A0527 | 大起コンサルタント株式会社 | R2.10.1 R2.11.30 | 182937 |
| 北海道 | 滝上町 一部 | 河川計画 | 基準点測量 基準点測量 用地測量 | 3級 4級 | 2点 11点 0.0147km ² | 北海道開発局網走開発建設部 助言 R2.10.14 A0528 | 有限会社興測設計事務所 | R2.9.23 R3.1.12 | 182938 |
| 北海道 | 鷹栖町 一部 旭川市 一部 | 河川管理 | 航空レーザ測深 | 500 | 5.86km ² | 北海道開発局旭川開発建設部 助言 R2.10.14 A0530 | アジア航測株式会社 | R2.10.7 R3.3.15 | 182977 |
| 北海道 | 幌延町 一部 留萌市 一部 | 河川計画 | 数値撮影（デジタル） 同時調整 写真地図作成（デジタルオルソ） 用地測量 | 地上画素寸法 20cm 2500 2500 | 457.4km ² 457.4km ² 342.2km ² 0.0157km ² | 北海道開発局留萌開発建設部 助言 R2.10.14 A0531 | 三和航測株式会社 | R2.9.3 R3.2.5 | 183001 |
| 北海道 | 札幌市 一部 | 基準点管理 | 基準点測量 基準点測量 | 2級 3級 | 8点 12点 | 北海道札幌市 助言 R2.10.14 A0532 | 株式会社ハイデックス和島 | R2.10.12 R2.12.7 | 183025 |
| 北海道 | 江別市 一部 | 道路計画 | 基準点測量 用地測量 | 4級 | 25点 0.92km ² | 北海道開発局札幌開発建設部 助言 R2.10.14 A0533 | 建基コンサルタント株式会社 | R2.9.14 R2.12.21 | 183033 |
| 北海道 | 枝幸町 一部 | 道路計画 | 基準点測量 | 2級 | 3点 | 北海道宗谷総合振興局 助言 R2.10.14 A0534 | 日本データサービス株式会社 | R2.10.1 R3.3.1 | 183034 |
| 北海道 | 猿払村 一部 | 道路計画 | 基準点測量 | 2級 | 1点 | 北海道宗谷総合振興局 助言 R2.10.14 A0535 | 株式会社開発調査研究所 | R2.10.1 R3.3.1 | 183036 |
| 北海道 | 大空町 一部 | 道路計画 | 用地測量 | | 0.06km ² | 北海道開発局網走開発建設部 助言 R2.10.14 A0536 | 株式会社ムラコシ | R2.9.17 R3.3.15 | 183042 |
| 北海道 | 帯広市 一部 | 土地改良 | 基準点測量 路線測量 用地測量 | 4級 | 24点 2.1km 0.0476km ² | 北海道開発局帯広開発建設部 助言 R2.10.23 A0537 | 株式会社土木技術コンサルタント | R2.10.8 R3.2.16 | 183043 |
| 北海道 | 東神楽町 一部 | ほ場整備 | 基準点測量 基準点測量 | 2級 3級 | 1点 1点 | 北海道開発局旭川開発建設部 助言 R2.10.14 A0538 | 東光コンサルタント株式会社 | R2.10.14 R3.2.22 | 183054 |
| 北海道 | 函館市 一部 | その他 | 基準点測量 基準点測量 基準点測量 | 2級 3級 3級 | 2点 1点 | 北海道渡島総合振興局 助言 R2.10.15 A0539 | 株式会社ノース技研 | R2.10.14 R3.2.10 | 183069 |
| 北海道 | 日高町 一部 | 道路計画 | 基準点測量 | 2級 | 1点 | 北海道開発局室蘭開発建設部 助言 R2.10.20 A0540 | 株式会社胆振 | R2.10.16 R3.1.29 | 183145 |
| 北海道 | 厚岸町 一部 | 港湾計画 | 基準点測量 | 3級 | 1点 | 北海道開発局釧路開発建設部 助言 R2.10.23 A0541 | 株式会社アルファ水工コンサルタント | R2.10.30 R2.12.20 | 183162 |
| 北海道 | 島牧村 一部 | 道路計画 | 基準点測量 基準点測量 路線測量 | 2級 4級 | 2点 28点 0.96km | 北海道開発局小樽開発建設部 助言 R2.10.23 A0542 | 株式会社ジオリサーチ | R2.10.19 R3.2.18 | 183210 |
| 北海道 | 猿払村 一部 | 道路計画 | 基準点測量 基準点測量 路線測量 用地測量 | 2級 4級 | 4点 99点 0.91km 0.0448km ² | 北海道開発局稚内開発建設部 助言 R2.10.23 A0543 | 株式会社日興ジオテック | R2.7.23 R3.2.15 | 183236 |
| 北海道 | 幌延町 一部 | 道路計画 | 基準点測量 | 2級 | 2点 | 北海道宗谷総合振興局 助言 R2.10.23 A0544 | 北辰建設コンサルタント株式会社 | R2.10.22 R3.2.22 | 183238 |
| 北海道 | 厚岸町 一部 | 道路計画 | 基準点測量 路線測量 用地測量 | 4級 | 21点 0.36km 0.033km ² | 北海道開発局釧路開発建設部 助言 R2.10.28 A0545 | 山下コンサルタント株式会社 | R2.10.15 R3.1.12 | 183240 |
| 北海道 | 稚内市 一部 | 土地改良 | 基準点測量 | 2級 | 2点 | 北海道開発局稚内開発建設部 助言 R2.10.23 A0546 | 宗谷測量株式会社 | R2.10.16 R3.2.19 | 183241 |
| 北海道 | 北斗市 一部 | 道路計画 | 基準点測量 用地測量 | 4級 | 14点 0.00046km ² | 北海道開発局函館開発建設部 助言 R2.10.23 A0547 | 株式会社東鷹開発 | R2.10.20 R2.12.23 | 183243 |
| 北海道 | 千歳市 一部 | 道路管理 | 基準点測量 | 2級 | 5点 | 北海道開発局札幌開発建設部 助言 R2.10.23 A0548 | 大西測量設計株式会社 | R2.10.20 R3.1.29 | 183254 |
| 北海道 | 浦臼町 一部 月形町 一部 奈井江町 一部 南幌町 一部 新篠津村 一部 当別町 一部 石狩市 一部 三笠市 一部 江別市 一部 芦別市 一部 美幌市 一部 夕張市 一部 小樽市 一部 札幌市 一部 | 河川計画 | 数値撮影（デジタル） 数値撮影（デジタル） 写真地図作成（デジタルオルソ） | 地上画素寸法 20cm 地上画素寸法 40cm 2500 | 206.7km ² 781.4km ² 1点 33.6km ² | 北海道開発局札幌開発建設部 助言 R2.10.26 A0549 | 株式会社ユニテック | R2.10.21 R3.2.19 | 183267 |
| 北海道 | 帯広市 一部 | 土地改良 | 基準点測量 路線測量 用地測量 | 4級 | 25点 1.8km 0.0406km ² | 北海道開発局帯広開発建設部 助言 R2.10.23 A0550 | 株式会社富士設計コンサルタント | R2.10.16 R3.2.15 | 183278 |
| 北海道 | 帯広市 一部 | 土地改良 | 基準点測量 路線測量 用地測量 | 4級 | 37点 2.5km 0.0565km ² | 北海道開発局帯広開発建設部 助言 R2.10.23 A0551 | 北王コンサルタント株式会社 | R2.10.20 R3.3.22 | 183282 |
| 北海道 | 新篠津村 一部 | ほ場整備 | 基準点測量 | 3級 | 2点 | 北海道石狩振興局 助言 R2.10.23 A0552 | 株式会社アース設計事務所 | R2.10.22 R3.3.10 | 183311 |
| 北海道 | 札幌市 一部 | 砂防計画 | 基準点測量 用地測量 | 4級 | 4点 0.0022km ² | 北海道開発局札幌開発建設部 助言 R2.10.23 A0553 | 北成コンサルタント株式会社 | R2.10.3 R3.1.12 | 183319 |
| 北海道 | 遠軽町 一部 | 道路計画 | 基準点測量 | 2級 | 2点 | 北海道オホーツク総合振興局 助言 R2.10.26 A0554 | 株式会社ムラコシ | R2.10.20 R3.3.10 | 183349 |
| 北海道 | 浜中町 一部 | 海岸保全 | 基準点測量 | 2級 | 1点 | 北海道釧路総合振興局 助言 R2.10.28 A0555 | 小林技術コンサルタント株式会社 | R2.10.22 R3.2.22 | 183439 |
| 北海道 | 天塩町 一部 | 農地開発 | 基準点測量 基準点測量 路線測量 用地測量 | 3級 4級 | 7点 16点 1.3km 0.0278km ² | 北海道開発局留萌開発建設部 助言 R2.10.27 A0556 | 株式会社北建コンサルタント | R2.10.26 R3.1.12 | 183443 |
| 北海道 | 栗山町 一部 | 道路計画 | 基準点測量 | 2級 | 2点 | 北海道空知総合振興局 助言 R2.10.28 A0557 | 株式会社開発調査研究所 | R2.10.27 R3.3.10 | 183444 |

北海道地方

| 都道府県 | 測量地域 | 測量目的 | 測量種別 | 縮尺・等級 | 事業量 | 測量計画機関(助言番号) | 測量作業機関 | 実施時期 | ID |
|------|---|-------|---|---------------------------------|---|------------------------------------|---------------------|----------------------|--------|
| 北海道 | 美幌町 一部 | 道路計画 | 用地測量 | | 0.0555km ² | 北海道開発局網走開発建設部 助言 R2.10.30 A0558 | 益村測量設計株式会社 | R2.10.28 R3.3.1 | 183467 |
| 北海道 | 中標津町 一部 | 都市計画 | 数値図化 | 2500 | 59.21km ² | 北海道中標津町 助言 R2.10.30 A0559 | 株式会社北海道朝日航洋 | R2.7.17 R3.3.26 | 183478 |
| 北海道 | 新得町 一部 | 道路計画 | 基準点測量 | 2級 | 3点 | 北海道十勝総合振興局 助言 R2.10.30 A0560 | 株式会社開発調査研究所 | R2.10.26 R3.3.22 | 183481 |
| 北海道 | 旭川市 一部 | 基準点管理 | 基準点測量 | 3級 | 1点 | 北海道旭川市 助言 R2.11.2 A0562 | 株式会社土木開発センター | R2.12.1 R3.2.1 | 183513 |
| 北海道 | 長沼町 一部 千歳市 一部 苫小牧市 一部 岩見沢市 一部 | 河川管理 | 基準点測量 水準測量 | 2級 2級 | 45点 142km | 北海道開発局札幌開発建設部 助言 R2.11.4 A0563 | 大開技術コンサルタント株式会社 | R2.10.29 R3.2.15 | 183538 |
| 北海道 | 木古内町 一部 北斗市 一部 | 道路計画 | 基準点測量 用地測量 | 4級 | 190点 0.0367km ² | 北海道開発局函館開発建設部 助言 R2.11.2 A0564 | 月館測量設計株式会社 | R2.10.30 R3.2.19 | 183545 |
| 北海道 | 豊富町 一部 | 道路計画 | 基準点測量 | 2級 | 1点 | 北海道宗谷総合振興局 助言 R2.11.2 A0565 | 北海道土木設計株式会社 | R2.10.19 R3.3.1 | 183550 |
| 北海道 | 枝幸町 一部 | 道路計画 | 基準点測量 | 2級 | 4点 | 北海道宗谷総合振興局 助言 R2.11.2 A0566 | 株式会社ドーコン | R2.11.2 R3.3.1 | 183554 |
| 北海道 | 余市町 一部 仁木町 一部 共和町 一部 倶知安町 一部 蘭越町 一部 黒松内町 一部 | 道路管理 | 数値撮影(デジタル) 航空レーザ測量 | 地上画素寸法 14cm 500 | 217.2km ² 29.21km ² | 北海道開発局小樽開発建設部 助言 R2.11.2 A0567 | アジア航測株式会社 | R2.10.30 R3.3.12 | 183570 |
| 北海道 | 別海町 一部 | 道路計画 | 基準点測量 | 2級 | 1点 | 北海道釧路総合振興局 助言 R2.11.4 A0568 | 株式会社アイネス | R2.10.23 R3.2.22 | 183601 |
| 北海道 | 千歳市 一部 | その他 | 基準点測量 | 3級 | 2点 | 北海道千歳市 助言 R2.11.4 A0569 | 有限会社エイブル測地 | R2.11.2 R3.1.29 | 183603 |
| 北海道 | 八雲町 一部 | 道路計画 | 基準点測量 基準点測量 | 2級 3級 | 4点 1点 | 北海道渡島総合振興局 助言 R2.11.4 A0570 | 株式会社薄田測量設計事務所 | R2.11.4 R3.2.22 | 183661 |
| 北海道 | 利尻富士町 一部 | 空港計画 | 基準点測量 | 2級 | 2点 | 北海道宗谷総合振興局 助言 R2.11.4 A0571 | 宗谷測量株式会社 | R2.10.29 R3.3.22 | 183664 |
| 北海道 | 旭川市 一部 | 道路計画 | 基準点測量 | 3級 | 1点 | 北海道旭川市 助言 R2.11.4 A0572 | 旭川設計測量株式会社 | R2.12.1 R3.2.1 | 183676 |
| 北海道 | 厚岸町 一部 | 道路計画 | 基準点測量 路線測量 用地測量 | 4級 | 17点 0.35km 0.0516km ² | 北海道開発局釧路開発建設部 助言 R2.11.9 A0573 | 株式会社松木測量設計 | R2.10.23 R3.2.1 | 183685 |
| 北海道 | せたな町 一部 今金町 一部 | 河川計画 | 数値撮影(デジタル) 数値図化 | 地上画素寸法 12cm 1000 | 6km ² 0.78km ² | 北海道渡島総合振興局 助言 R2.11.9 A0574 | 株式会社シン技術コンサル | R2.11.4 R3.2.10 | 183693 |
| 北海道 | 東神楽町 一部 | 河川計画 | 基準点測量 | 2級 | 5点 | 北海道上川総合振興局 助言 R2.11.9 A0575 | 新栄コンサルタン株式会社 | R2.11.5 R3.3.10 | 183726 |
| 北海道 | 和寒町 一部 | 河川計画 | 基準点測量 | 2級 | 1点 | 北海道上川総合振興局 助言 R2.11.12 A0576 | 株式会社測新開発 | R2.11.6 R3.3.25 | 183756 |
| 北海道 | 札幌市 一部 | 基準点管理 | 基準点測量 基準点測量 | 2級 3級 | 1点 43点 | 北海道札幌市 助言 R2.11.17 A0577 | 和光技研株式会社 | R2.11.6 R3.1.13 | 183795 |
| 北海道 | 札幌市 一部 | 砂防計画 | 基準点測量 基準点測量 路線測量 用地測量 | 2級 4級 | 2点 18点 0.39km 0.0118km ² | 北海道開発局札幌開発建設部 助言 R2.11.11 A0578 | 株式会社佐川測量社 | R2.11.9 R3.2.1 | 183816 |
| 北海道 | 猿払村 一部 | 道路計画 | 基準点測量 用地測量 路線測量 | 4級 | 37点 0.047km ² 1.34km | 北海道開発局稚内開発建設部 助言 R2.11.11 A0579 | 株式会社ダイイチプランニング | R2.6.25 R2.12.21 | 183818 |
| 北海道 | 長沼町 一部 | 土地改良 | 基準点測量 | 2級 | 2点 | 北海道空知総合振興局 助言 R2.11.11 A0580 | 株式会社三共技術コンサル タント | R2.11.10 R3.1.20 | 183829 |
| 北海道 | 旭川市 一部 | 道路計画 | 基準点測量 | 3級 | 2点 | 北海道旭川市 助言 R2.11.11 A0581 | 株式会社ランドサポート | R2.12.20 R3.3.22 | 183838 |
| 北海道 | 札幌市 一部 小樽市 一部 | 河川計画 | 航空レーザ測量 | 500 | 30.2km ² | 北海道開発局札幌開発建設部 助言 R2.11.11 A0582 | 株式会社ユニテック | R2.11.10 R3.2.19 | 183850 |
| 北海道 | 厚沢部町 一部 | 河川計画 | 基準点測量 | 2級 | 2点 | 北海道渡島総合振興局 助言 R2.11.16 A0583 | 株式会社東陽開発 | R2.11.12 R3.2.10 | 183904 |
| 北海道 | 旭川市 一部 | 道路計画 | 基準点測量 | 3級 | 1点 | 北海道旭川市 助言 R2.11.12 A0584 | 株式会社富士建設コンサル | R2.12.21 R3.3.10 | 183908 |
| 北海道 | 浜中町 一部 | 道路計画 | 基準点測量 | 3級 | 5点 | 北海道釧路総合振興局 助言 R2.11.17 A0585 | 株式会社セント技研 | R2.11.6 R3.3.10 | 183926 |
| 北海道 | 網走市 一部 小清水町 一部 | 河川計画 | 基準点測量 | 2級 | 1点 | 北海道オホーツク総合振興局 助言 R2.11.17 A0586 | 平田技術コンサルタン株式会社 | R2.11.9 R3.3.10 | 183928 |
| 北海道 | 別海町 一部 | 土地改良 | 基準点測量 基準点測量 路線測量 用地測量 | 2級 4級 | 4点 23点 0.18km 0.015km ² | 北海道開発局釧路開発建設部 助言 R2.11.17 A0587 | 株式会社ズコーシャ | R2.11.13 R3.2.26 | 183952 |
| 北海道 | 別海町 一部 | 土地改良 | 基準点測量 基準点測量 路線測量 用地測量 | 2級 4級 | 4点 14点 0.18km 0.0254km ² | 北海道開発局釧路開発建設部 助言 R2.11.17 A0588 | 株式会社フロンティア技研 | R2.11.9 R3.3.12 | 183954 |
| 北海道 | 南幌町 一部 | 道路計画 | 基準点測量 路線測量 用地測量 | 4級 | 25点 1.1km 0.1499km ² | 北海道開発局札幌開発建設部 助言 R2.11.16 A0589 | 千廣測量株式会社 | R2.11.13 R3.2.15 | 183960 |
| 北海道 | 石狩市 一部 | 砂防計画 | 数値撮影(デジタル) 数値図化 基準点測量 水準測量(GNSS) | 地上画素寸法 12cm 1000 3級 3級 | 6km ² 0.19km ² 3点 1点 | 北海道空知総合振興局 助言 R2.11.17 A0590 | 株式会社シン技術コンサル | R2.11.13 R3.3.22 | 183961 |
| 北海道 | 芦別市 一部 | 道路計画 | 基準点測量 | 2級 | 1点 | 北海道空知総合振興局 助言 R2.11.16 A0591 | 扇コンサル株式会社 | R2.11.16 R2.12.25 | 183964 |
| 北海道 | 北見市 一部 | 土地改良 | 基準点測量 | 2級 | 4点 | 北海道開発局網走開発建設部 助言 R2.11.19 A0592 | 株式会社農土コンサル | R2.11.5 R3.3.19 | 184010 |
| 北海道 | 稚内市 一部 | 道路計画 | 基準点測量 | 2級 | 1点 | 北海道宗谷総合振興局 助言 R2.11.19 A0593 | 日本データサービス株式 会社 | R2.11.9 R3.3.22 | 184014 |
| 北海道 | 稚内市 一部 | 道路計画 | 基準点測量 | 2級 | 2点 | 北海道宗谷総合振興局 助言 R2.11.19 A0594 | 北裕建設コンサルタン株式 会社 | R2.11.11 R2.12.31 | 184016 |
| 北海道 | 別海町 一部 | 道路計画 | 基準点測量 基準点測量 | 2級 3級 | 2点 2点 | 北海道釧路総合振興局 助言 R2.11.19 A0595 | デザイン設計株式会社 | R2.11.12 R3.3.22 | 184018 |
| 北海道 | 厚岸町 一部 | 道路計画 | 基準点測量 基準点測量 路線測量 用地測量 | 2級 4級 | 1点 16点 0.25km 0.0154km ² | 北海道開発局釧路開発建設部 助言 R2.11.19 A0596 | 株式会社ブラテック | R2.11.12 R3.1.28 | 184020 |
| 北海道 | 北広島市 一部 | 道路計画 | 基準点測量 | 2級 | 3点 | 北海道空知総合振興局 助言 R2.11.19 A0597 | 株式会社シー・イー・サー ビス | R2.11.18 R3.3.10 | 184089 |
| 北海道 | 室蘭市 一部 伊達市 一部 | その他 | 基準点測量 基準点測量 | 2級 3級 | 4点 2点 | 北海道胆振総合振興局 助言 R2.11.20 A0598 | 株式会社大久保測量 | R2.11.18 R3.1.29 | 184099 |
| 北海道 | 共和町 一部 | 道路計画 | 路線測量 用地測量 | | 0.65km 0.013km ² | 北海道開発局小樽開発建設部 助言 R2.11.20 A0599 | オオハシコンサルタン株式 会社 | R2.11.19 R2.12.15 | 184104 |
| 北海道 | 東神楽町 一部 | 河川計画 | 基準点測量 | 2級 | 1点 | 北海道空知総合振興局 助言 R2.11.20 A0600 | 株式会社ヒロノ測建 | R2.11.19 R3.3.10 | 184125 |

北海道地方

| 都道府県 | 測量地域 | 測量目的 | 測量種別 | 縮尺・等級 | 事業量 | 測量計画機関（助言番号） | 測量作業機関 | 実施時期 | ID |
|------|----------------------------------|--------|---|----------------|---|--|-------------------|---------------------|--------|
| 北海道 | 清水町 一部 | 砂防計画 | 基準点測量 水準測量 (GNSS) | 2級 3級 | 3点 1点 | 北海道十勝総合振興局 助言 R2.11.25 A0601 | 北王コンサルタンツ株式会社 | R2.11.17 R3.2.22 | 184154 |
| 北海道 | 幕別町 一部 | 道路計画 | 基準点測量 基準点測量 | 1級 3級 | 1点 2点 | 北海道十勝総合振興局 助言 R2.11.25 A0602 | 北武コンサルタンツ株式会社 | R2.11.17 R3.3.22 | 184158 |
| 北海道 | 別海町 一部 | 土地改良 | 基準点測量 路線測量 用地測量 | 4級 | 12点 0.86km 0.034km ² | 北海道開発局釧路開発建設部 助言 R2.11.25 A0603 | 株式会社農土コンサル | R2.11.16 R3.3.12 | 184162 |
| 北海道 | 雄武町 一部 | ほ場整備 | 基準点測量 | 2級 | 1点 | 北海道開発局網走開発建設部 助言 R2.11.25 A0604 | 株式会社ドボク管理 | R2.11.9 R3.2.26 | 184199 |
| 北海道 | せたな町 一部 | 地すべり対策 | 基準点測量 | 3級 | 3点 | 北海道檜山振興局 助言 R2.11.25 A0605 | 株式会社エンゼル測量企画 | R2.11.24 R3.3.10 | 184203 |
| 北海道 | 士別市 一部 美深町 一部 音威子府村 一部 中川町 一部 | 河川計画 | 基準点測量 基準点測量 路線測量 用地測量 | 3級 4級 | 6点 75点 4.92km 0.0967km ² | 北海道開発局旭川開発建設部 助言 R2.11.26 A0606 | 新栄コンサルタンツ株式会社 | R2.11.24 R3.3.2 | 184208 |
| 北海道 | 比布町 一部 | 道路計画 | 路線測量 用地測量 | | 0.44km 0.0088km ² | 北海道開発局旭川開発建設部 助言 R2.11.30 A0607 | 株式会社アサヒ建設コンサルタンツ | R2.11.26 R3.2.1 | 184282 |
| 北海道 | 釧路町 一部 | 道路計画 | 基準点測量 | 3級 | 1点 | 北海道釧路総合振興局 助言 R2.11.30 A0608 | 大地コンサルタンツ株式会社 | R2.11.24 R3.3.22 | 184306 |
| 北海道 | 池田町 一部 幕別町 一部 | 河川計画 | 基準点測量 水準測量 | 2級 2級 | 3点 9km | 北海道開発局帯広開発建設部池田河川事務所 助言 R2.12.3 A0609 | 東和工研株式会社 | R2.11.24 R3.3.12 | 184320 |
| 北海道 | 日高町 一部 | 道路計画 | 基準点測量 | 4級 | 14点 | 北海道開発局室蘭開発建設部 助言 R2.11.30 A0610 | 藤田測量株式会社 | R2.11.30 R3.3.1 | 184328 |
| 北海道 | 小樽市 一部 | 道路計画 | MM計測 | 1000 | 60.9km | 北海道開発局小樽開発建設部 助言 R2.12.3 A0611 | 株式会社G I S北海道 | R2.12.3 R3.3.5 | 184453 |
| 北海道 | 日高町 一部 | 道路計画 | 基準点測量 | 2級 | 1点 | 北海道日高町 助言 R2.12.3 A0612 | アルファ計画株式会社 | R2.10.12 R3.1.29 | 184469 |
| 北海道 | 旭川市 一部 | その他 | 基準点測量 | 4級 | 312点 | 法務省旭川地方事務所 助言 R2.12.4 A0613 | 株式会社クリエイトマップ | R2.7.21 R3.2.28 | 184478 |
| 北海道 | 池田町 一部 | 道路計画 | 基準点測量 | 2級 | 2点 | 北海道十勝総合振興局 助言 R2.12.7 A0614 | 株式会社帝国設計事務所 | R2.12.1 R3.3.10 | 184499 |
| 北海道 | 苫小牧市 一部 | 道路管理 | 基準点測量 | 3級 | 2点 | 北海道苫小牧市 助言 R2.12.7 A0615 | 株式会社尾崎測量設計事務所 | R2.12.4 R3.3.1 | 184501 |
| 北海道 | 積丹町 一部 | 港湾計画 | 基準点測量 | 3級 | 1点 | 北海道開発局小樽開発建設部 助言 R2.12.7 A0616 | ランド・スペース・ワークス株式会社 | R2.12.7 R3.2.26 | 184532 |
| 北海道 | 東神楽町 一部 | 道路計画 | 基準点測量 | 3級 | 2点 | 北海道上川総合振興局 助言 R2.12.7 A0617 | 北海道土木設計株式会社 | R2.12.7 R3.3.10 | 184538 |
| 北海道 | 中札内村 一部 | 道路計画 | 基準点測量 基準点測量 | 2級 3級 | 2点 2点 | 北海道十勝総合振興局 助言 R2.12.14 A0618 | 株式会社中央エンジニア | R2.12.3 R3.2.10 | 184579 |
| 北海道 | 豊頃町 一部 | その他 | 基準点測量 基準点測量 基準点測量 路線測量 用地測量 | 2級 3級 4級 | 1点 1点 6点 0.3km 0.009km ² | 北海道開発局釧路開発建設部 助言 R2.12.15 A0619 | 株式会社日東測量設計社 | R2.12.8 R3.3.10 | 184676 |
| 北海道 | 北見市 一部 | 河川計画 | 基準点測量 | 3級 | 4点 | 北海道オホーツク総合振興局 助言 R2.12.15 A0620 | ダイシン設計株式会社 | R2.12.3 R3.3.22 | 184679 |
| 北海道 | 遠軽町 一部 | 道路計画 | 路線測量 用地測量 | | 0.7km 0.1018km ² | 北海道開発局網走開発建設部 助言 R2.12.15 A0621 | 株式会社ドボク管理 | R2.12.7 R3.3.8 | 184683 |
| 北海道 | 斜里町 一部 | その他 | 基準点測量 | 2級 | 1点 | 北海道開発局網走開発建設部 助言 R2.12.17 A0622 | 株式会社北社設計 | R2.12.16 R3.3.19 | 184803 |
| 北海道 | 新得町 一部 | 河川計画 | 基準点測量 | 1級 | 2点 | 北海道十勝総合振興局 助言 R2.12.17 A0623 | 株式会社松田技術コンサルタンツ | R2.12.16 R3.3.22 | 184805 |
| 北海道 | 岩見沢市 一部 | 河川計画 | 基準点測量 | 3級 | 2点 | 北海道空知総合振興局 助言 R2.12.22 A0624 | 株式会社ホクスイ設計コンサル | R2.12.21 R3.3.22 | 184883 |
| 北海道 | 伊達市 一部 | 河川計画 | 基準点測量 | 2級 | 1点 | 北海道胆振総合振興局 助言 R3.1.8 A0625 | 日章測量設計株式会社 | R3.1.7 R3.3.22 | 185078 |
| 北海道 | 白老町 一部 | 河川計画 | 基準点測量 | 2級 | 3点 | 北海道胆振総合振興局 助言 R3.1.12 A0626 | 株式会社北海道水工コンサルタンツ | R3.1.12 R3.3.22 | 185106 |
| 北海道 | 東神楽町 一部 | 河川計画 | 基準点測量 | 3級 | 1点 | 北海道上川総合振興局 助言 R3.1.18 A0627 | ダイシン設計株式会社 | R3.1.13 R3.3.10 | 185148 |
| 北海道 | 浦幌町 一部 | 道路計画 | 基準点測量 | 3級 | 1点 | 北海道十勝総合振興局 助言 R3.1.20 A0628 | 株式会社北社設計 | R3.1.19 R3.3.22 | 185208 |
| 北海道 | 北見市 全域 | 基準点管理 | 基準点測量 | 街区多角点 | 1点 | 北海道開発局網走開発建設部 助言 R3.1.25 A0629 | 株式会社北社設計 | R3.1.15 R3.3.19 | 185269 |
| 北海道 | 厚沢部町 一部 | 道路計画 | 基準点測量 | 3級 | 1点 | 北海道渡島総合振興局 助言 R3.2.1 A0630 | メルテックコンサルタンツ株式会社 | R3.2.1 R3.3.22 | 185390 |
| 北海道 | 八雲町 一部 | 道路計画 | 基準点測量 | 3級 | 2点 | 北海道渡島総合振興局 助言 R3.2.22 A0631 | 株式会社開発調査研究所 | R3.2.22 R3.3.22 | 185633 |
| 北海道 | 由仁町 一部 | 道路計画 | 基準点測量 | 3級 | 1点 | 北海道空知総合振興局 助言 R3.3.2 A0632 | 北海道土木設計株式会社 | R3.3.2 R3.3.22 | 185725 |
| 北海道 | 厚沢部町 一部 | 道路計画 | 基準点測量 | 2級 | 1点 | 北海道渡島総合振興局 助言 R3.3.17 A0633 | 株式会社東陽開発 | R3.3.17 R3.3.31 | 185857 |

東北地方

| 都道府県 | 測量地域 | 測量目的 | 測量種別 | 縮尺・等級 | 事業量 | 測量計画機関（助言番号） | 測量作業機関 | 実施時期 | ID |
|------|---|-------|--------------------------------|-------------------------|---|---------------------------------------|-----------------------------------|---------------------|--------|
| 青森県 | 青森市 一部 | その他 | 数値撮影（デジタル） 同時調整 | 地上画素寸法 16cm 1000 | 288.96km ² 288.96km ² | 青森県青森市 助言 R2.6.2 B0038 | 株式会社バスコ | R2.5.18 R3.3.31 | 179696 |
| 青森県 | 八戸市 一部 | 基準点管理 | 復旧測量（基準点） | 3級（移設） | 1点 | 青森県八戸市 助言 R2.6.5 B0043 | 株式会社太陽測量設計 | R2.6.15 R2.7.31 | 179658 |
| 青森県 | 青森市 一部 | 空港計画 | 航空レーザ測量 | 1000 | 12km ² | 青森県国土整備部青森空港管理事務所 助言 R2.7.29 B0096 | 株式会社バスコ | R2.7.16 R2.11.30 | 180758 |
| 青森県 | 平川市 一部 大鰐町 一部 | 森林計画 | 航空レーザ測量 | 500 | 109km ² | 青森県農林水産部林政課 助言 R2.7.29 B0105 | アジア航測株式会社 | R2.7.2 R3.1.29 | 180864 |
| 青森県 | 八戸市 一部 | 基準点管理 | 復旧測量（基準点） | 2級（再設） | 1点 | 青森県八戸市 助言 R2.7.29 B0106 | 株式会社興和 | R2.7.27 R2.10.30 | 180873 |
| 青森県 | 八戸市 一部 | 基準点管理 | 復旧測量（基準点） | 2級（移設） | 1点 | 青森県八戸市 助言 R2.9.11 B0144 | 株式会社岩沢測量コンサル | R2.9.15 R2.12.15 | 182010 |
| 青森県 | 青森市 一部 | その他 | 基準点測量 | 4級 | 276点 | 法務省青森地方方法務局 助言 R2.10.16 B0204 | 有限会社蝦名測量事務所 | R2.10.5 R3.2.26 | 182967 |
| 青森県 | 青森市 一部 八戸市 一部 十和田市 一部 平内町 一部 野辺地町 一部 七戸町 一部 六戸町 一部 東北町 一部 おいらせ町 一部 三戸町 一部 五戸町 一部 南部町 一部 階上町 一部 | 道路計画 | IMC計測 | 500 | 1520.6km | 東北地方整備局道路部交通対策課 助言 R2.10.28 B0224 | 株式会社バスコ | R2.10.14 R3.2.26 | 183299 |
| 岩手県 | 盛岡市 一部 花巻市 一部 北上市 一部 久慈市 一部 遠野市 一部 一関市 一部 二戸市 一部 奥州市 一部 滝沢市 一部 岩手町 一部 紫波町 一部 矢巾町 一部 金ケ崎町 一部 平泉町 一部 普代村 一部 野田村 一部 洋野町 一部 一戸町 一部 | | | | | | | | |
| 宮城県 | 仙台市 一部 塩竈市 一部 白石市 一部 名取市 一部 多賀城市 一部 岩沼市 一部 東松島市 一部 大河原町 一部 柴田町 一部 丸森町 一部 亘理町 一部 山元町 一部 松島町 一部 利府町 一部 | | | | | | | | |
| 秋田県 | 湯沢市 一部 | | | | | | | | |
| 山形県 | 山形市 一部 米沢市 一部 鶴岡市 一部 酒田市 一部 新庄市 一部 天童市 一部 東根市 一部 金山町 一部 真室川町 一部 戸沢村 一部 庄内町 一部 | | | | | | | | |
| 福島県 | 福島市 一部 会津若松市 一部 郡山市 一部 いわき市 一部 白河市 一部 須賀川市 一部 相馬市 一部 二本松市 一部 南相馬市 一部 伊達市 一部 本宮市 一部 桑折町 一部 国見町 一部 鏡石町 一部 西会津町 一部 猪苗代町 一部 会津坂下町 一部 湯川村 一部 柳津町 一部 平田村 一部 広野町 一部 楢葉町 一部 富岡町 一部 大熊町 一部 双葉町 一部 浪江町 一部 新地町 一部 | | | | | | | | |
| 青森県 | 青森市 一部 | 道路台帳 | 基準点測量 基準点測量 数値図化 数値図化 | 3級 4級 500 1000 | 5点 84点 0.128km ² 0.006km ² | 青森県青森市 助言 R2.11.9 B0241 | 株式会社しんとう計測 | R2.10.16 R3.3.19 | 183650 |
| 青森県 | 八戸市 全域 | その他 | 水準測量 | 1級 | 89.5km | 青森県八戸市 助言 R2.12.1 B0272 | 株式会社館建設コンサルタン | R2.9.25 R3.3.31 | 184276 |
| 青森県 | つがる市 一部 五所川原市 一部 | 河川管理 | 基準点測量 | 3級 | 10点 | 東北地方整備局青森河川国道事務所 助言 R2.12.7 B0274 | 東信技術株式会社 | R2.11.19 R3.1.29 | 184346 |
| 青森県 | 鶴岡町 一部 | 河川管理 | 基準点測量 水準測量 | 3級 3級 | 1点 6.072km | 東北地方整備局青森河川国道事務所 助言 R2.12.8 B0276 | 北村技術株式会社 | R2.12.7 R3.2.26 | 184496 |
| 青森県 | 五所川原市 一部 | その他 | 基準点測量 | 2級 | 3点 | 東北地方整備局青森河川国道事務所 助言 R2.12.16 B0283 | 株式会社コサカ技研 | R2.12.7 R3.2.10 | 184596 |
| 青森県 | 八戸市 一部 | 基準点管理 | 復旧測量（基準点） | 3級（改測） | 1点 | 青森県八戸市 助言 R2.12.21 B0286 | かりや測量設計事務所 | R3.1.4 R3.1.29 | 184769 |
| 青森県 | 八戸市 一部 | その他 | 復旧測量（基準点） 基準点測量 | 街区多角点（再設） 3級 | 1点 | 青森県八戸市 助言 R3.1.25 B0304 | 株式会社春秋 | R2.12.26 R3.3.25 | 185244 |
| 青森県 | 全域 | 河川計画 | 航空レーザ測量 | 1000 | 786.94km ² | 東北地方整備局 助言 R3.3.12 B0336 | 株式会社バスコ アジア航測株式会社 中日本航空株式会社 | R3.3.4 R3.3.25 | 185783 |
| 岩手県 | 全域 | | | | | | | | |
| 宮城県 | 全域 | | | | | | | | |
| 福島県 | 全域 | | | | | | | | |

東北地方

| 都道府県 | 測量地域 | 測量目的 | 測量種別 | 縮尺・等級 | 事業量 | 測量計画機関(助言番号) | 測量作業機関 | 実施時期 | ID |
|------|----------------------------|--------|--|--|--|---|----------------------|---------------------|--------|
| 青森県 | 全域 | 河川計画 | 航空レーザ測量 | 1000 | 770km ² | 東北地方整備局 助言 R3.3.12 B0337 | 国際航業株式会社 朝日航洋株式会社 | R2.9.30 R3.3.25 | 185785 |
| 岩手県 | 全域 | | | | | | | | |
| 秋田県 | 全域 | | | | | | | | |
| 山形県 | 全域 | | | | | | | | |
| 福島県 | 全域 | | | | | | | | |
| 青森県 | 階上町 一部 | 都市計画 | 修正測量 | 2500 | 3.35km ² | 青森県階上町 助言 R3.3.12 B0338 | 株式会社パスコ | R1.7.3 R3.3.31 | 185788 |
| 岩手県 | 紫波町 一部 | 固定資産 | 数値撮影(デジタル) 同時調整 写真地図作成(デジタルオルソ) 数値撮影(デジタル) 同時調整 写真地図作成(デジタルオルソ) | 地上画素寸法 16cm 1000 1000 地上画素寸法 25cm 2500 2500 | 102km ² 102km ² 102km ² 136km ² 136km ² 136km ² | 岩手県紫波町 助言 R2.4.10 B0004 | 株式会社タックエンジニアリング | R2.4.3 R2.9.30 | 179049 |
| 岩手県 | 釜石市 一部 | その他 | 基準点測量 基準点測量 | 2級 3級 | 4点 2点 | 岩手県釜石市 助言 R2.4.17 B0007 | 株式会社新日 | R2.5.1 R2.7.31 | 179093 |
| 岩手県 | 岩泉町 一部 葛巻町 一部 | 砂防計画 | 航空レーザ測量 航空レーザ測量 | 1000 5000 | 323.5km ² 323.5km ² | 東北地方整備局岩手河川国道事務所 助言 R2.4.21 B0009 | 朝日航洋株式会社 | R2.3.25 R2.12.25 | 179102 |
| 岩手県 | 岩泉町 一部 盛岡市 一部 | 砂防計画 | 航空レーザ測量 航空レーザ測量 | 1000 5000 | 320.5km ² 320.5km ² | 東北地方整備局岩手河川国道事務所 助言 R2.4.21 B0010 | アジア航測株式会社 | R2.3.25 R2.12.25 | 179104 |
| 岩手県 | 紫波町 一部 盛岡市 一部 | 砂防計画 | 航空レーザ測量 航空レーザ測量 | 1000 5000 | 293.7km ² 293.7km ² | 東北地方整備局岩手河川国道事務所 助言 R2.4.21 B0011 | 株式会社パスコ | R2.3.25 R2.12.10 | 179106 |
| 岩手県 | 岩手町 一部 盛岡市 一部 | 砂防計画 | 航空レーザ測量 航空レーザ測量 | 1000 5000 | 312.5km ² 312.5km ² | 東北地方整備局岩手河川国道事務所 助言 R2.4.21 B0012 | 国際航業株式会社 | R2.3.25 R2.12.10 | 179108 |
| 岩手県 | 遠野市 一部 | 都市計画 | 数値撮影(デジタル) 同時調整 地形図等成果の座標補正 修正測量 数値図化 | 地上画素寸法 20cm 2500 2500 2500 2500 | 49.1km ² 49.1km ² 33.61km ² 33.61km ² 28.46km ² | 岩手県遠野市 助言 R2.4.28 B0014 | アジア航測株式会社 | R1.11.6 R2.8.31 | 179122 |
| 岩手県 | 平泉町 一部 一関市 一部 | 砂防計画 | 航空レーザ測量 数値撮影(デジタル) 同時調整 | 1000 地上画素寸法 20cm 2500 | 594.2km ² 594.2km ² 594.2km ² | 岩手県 助言 R2.5.8 B0016 | 国際航業株式会社 | R2.3.23 R2.8.30 | 179165 |
| 岩手県 | 住田町 一部 遠野市 一部 花巻市 一部 | 砂防計画 | 航空レーザ測量 数値撮影(デジタル) 同時調整 | 500 地上画素寸法 20cm 2500 | 483.8km ² 483.8km ² 483.8km ² | 岩手県 助言 R2.5.8 B0018 | 株式会社パスコ | R2.4.20 R2.7.31 | 179232 |
| 岩手県 | 盛岡市 一部 | 道路管理 | 数値撮影(デジタル) 同時調整 写真地図作成(デジタルオルソ) | 地上画素寸法 8cm 500 500 | 217.97km ² 217.97km ² 140.16km ² | 岩手県盛岡市 助言 R2.5.8 B0019 | 株式会社パスコ | R2.4.20 R7.3.31 | 179234 |
| 岩手県 | 陸前高田市 一部 | 土地区画整理 | 基準点測量 基準点測量 | 3級 4級 | 11点 285点 | 岩手県陸前高田市 助言 R2.5.19 B0022 | 東日本総合計画株式会社 | R2.3.11 R2.5.31 | 179276 |
| 岩手県 | 陸前高田市 一部 | 土地区画整理 | 基準点測量 基準点測量 基準点測量 | 2級 3級 4級 | 3点 6点 93点 | 岩手県陸前高田市 助言 R2.5.19 B0023 | 東日本総合計画株式会社 | R2.3.11 R2.5.31 | 179279 |
| 岩手県 | 釜石市 一部 | 道路台帳 | IMC計測 数値図化 | 500 500 | 5.8km 0.3km ² | 東北地方整備局南三陸国道事務所 助言 R2.5.15 B0024 | 北栄調査設計株式会社 | R2.3.6 R2.9.30 | 179315 |
| 岩手県 | 山田町 一部 大槌町 一部 | 道路台帳 | IMC計測 数値図化 | 500 500 | 8km 0.8km ² | 東北地方整備局南三陸国道事務所 助言 R2.5.15 B0025 | 国際航業株式会社 | R2.3.7 R2.9.30 | 179318 |
| 岩手県 | 陸前高田市 一部 | 土地区画整理 | 基準点測量 基準点測量 基準点測量 | 2級 3級 4級 | 2点 5点 39点 | 岩手県陸前高田市 助言 R2.5.19 B0027 | 東日本総合計画株式会社 | R2.5.7 R2.5.31 | 179335 |
| 岩手県 | 北上市 一部 | 都市計画 | 基準点測量 | 2級 | 3点 | 岩手県北上市 助言 R2.6.5 B0040 | 株式会社三洋設計 | R2.6.15 R2.12.18 | 179646 |
| 岩手県 | 宮古市 一部 | 固定資産 | 数値撮影(デジタル) 同時調整 写真地図作成(デジタルオルソ) | 地上画素寸法 13.3cm 1000 1000 | 1328.4km ² 1320.72km ² 1320.72km ² | 岩手県宮古市 助言 R2.6.5 B0041 | 株式会社パスコ | R2.5.8 R2.12.11 | 179653 |
| 岩手県 | 山田町 一部 | 都市計画 | 数値撮影(デジタル) 同時調整 写真地図作成(デジタルオルソ) 数値図化 修正測量 | 地上画素寸法 16cm 1000 1000 2500 2500 | 174.24km ² 174.24km ² 174.24km ² 14.77km ² 66.37km ² | 岩手県山田町 助言 R2.6.5 B0042 | 株式会社パスコ | R2.6.1 R2.12.25 | 179655 |
| 岩手県 | 八幡平市 一部 | 砂防計画 | 基準点測量 基準点測量 水準測量 現地測量(数値地形図作成) 路線測量 | 2級 4級 3級 500 | 3点 38点 5.5km 0.16km ² | 岩手県盛岡広域振興局 助言 R2.6.15 B0051 | 株式会社一測設計 | R2.6.3 R3.3.22 | 179803 |
| 岩手県 | 盛岡市 一部 | 土地改良 | 基準点測量 | 2級 | 1.5km 3点 | 農林水産省東北農政局岩手山麓農業水利事業所 助言 R2.6.22 B0059 | 日化エンジニアリング株式会社 | R2.6.22 R3.2.26 | 179883 |
| 岩手県 | 矢巾町 一部 | 土地改良 | 基準点測量 | 2級 | 3点 | 農林水産省東北農政局北上市地改良調査管理事務所 助言 R2.7.17 B0085 | N T C コンサルタンツ株式会社 | R2.7.6 R3.3.19 | 180587 |
| 岩手県 | 北上市 全域 | 固定資産 | 数値撮影(デジタル) 同時調整 写真地図作成(デジタルオルソ) | 地上画素寸法 20cm 2500 2500 | 262.99km ² 262.99km ² 262.99km ² | 岩手県北上市 助言 R2.7.17 B0087 | 株式会社パスコ | R2.7.10 R3.3.19 | 180622 |

東北地方

| 都道府県 | 測量地域 | 測量目的 | 測量種別 | 縮尺・等級 | 事業量 | 測量計画機関（助言番号） | 測量作業機関 | 実施時期 | ID |
|------|-------------------|----------------|--|---|--|---|------------------------------|---------------------|--------|
| 岩手県 | 八幡平市 一部 | 森林計画 | 航空レーザ測量 | 500 | 58km ² | 岩手県八幡平市 助言 R2.7.17 B0088 | 株式会社バスコ | R2.7.10 R3.3.16 | 180624 |
| 岩手県 | 岩手町 一部 | 道路台帳 | 基準点測量 基準点測量 | 2級 4級 | 5点 38点 | 岩手県盛岡広域振興局 助言 R2.7.29 B0100 | 株式会社タックエンジニアリング | R2.5.11 R3.3.15 | 180763 |
| 岩手県 | 岩手町 一部 | 都市計画 | 数値図化 地形図等成果の座標補正 | 2500 2500 | 10.5km ² 10.5km ² | 岩手県岩手町 助言 R2.8.4 B0112 | 株式会社バスコ | R2.7.22 R3.3.25 | 181132 |
| 岩手県 | 金ヶ崎町 一部 | 都市計画 | 数値図化 | 2500 | 18.61km ² | 岩手県金ヶ崎町 助言 R2.8.5 B0117 | 国際航業株式会社 | R2.7.21 R2.12.25 | 181217 |
| 岩手県 | 盛岡市 一部 | 土地区画整理 | 基準点測量 基準点測量 数値図化 | 3級 4級 500 | 9点 68点 0.05km ² | 岩手県盛岡市 助言 R2.8.19 B0122 | 昭和株式会社 | R2.8.31 R3.3.31 | 181469 |
| 岩手県 | 矢巾町 一部 花巻市 一部 | 紫波町 一部 河川計画 | 修正測量 | 2500 | 32.6km ² | 東北地方整備局岩手河川国道事務所 助言 R2.8.25 B0128 | 朝日航洋株式会社 | R2.8.19 R3.1.29 | 181575 |
| 岩手県 | 山田町 一部 | 都市計画 | 基準点測量 | 3級 | 2点 | 岩手県山田町 助言 R2.8.25 B0131 | 株式会社鈴木測量設計 | R2.8.7 R2.11.24 | 181610 |
| 岩手県 | 盛岡市 一部 | 森林計画 | 航空レーザ測量 | 500 | 183km ² | 岩手県盛岡市 助言 R2.8.25 B0132 | 株式会社バスコ | R2.8.21 R3.3.5 | 181627 |
| 岩手県 | 奥州市 一部 | 都市計画 | 地図編集 地図編集 地図編集 | 2500 5000 10000 | 48km ² 14.8km ² 21km ² | 岩手県奥州市 助言 R2.8.25 B0133 | 国際航業株式会社 | R2.8.6 R3.3.15 | 181632 |
| 岩手県 | 住田町 一部 | その他 | 航空レーザ測量 | 500 | 40km ² | 岩手県住田町 助言 R2.8.26 B0134 | アジア航測株式会社 | R2.7.22 R3.3.15 | 181672 |
| 岩手県 | 宮古市 一部 | 道路計画 | 復旧測量（基準点） 水準測量 | 2級 3級 | 1点 0.63km | 東北地方整備局三陸国道事務所 助言 R2.8.26 B0136 | 大日本コンサルタント株式会社 | R2.9.1 R2.11.10 | 181678 |
| 岩手県 | 宮古市 一部 | その他 | 基準点測量 基準点測量 基準点測量 | 3級 3級 4級 | 26点 325点 | 法務省盛岡地方務局 助言 R2.9.7 B0139 | 合同会社 小笠原岩山登記測量事務所 | R2.9.1 R3.3.26 | 181782 |
| 岩手県 | 盛岡市 一部 | 基準点管理 | 基準点測量 | 2級 | 1点 | 岩手県盛岡市 助言 R2.9.7 B0140 | 合同会社 小笠原岩山登記測量事務所 | R2.9.1 R2.12.28 | 181784 |
| 岩手県 | 宮古市 一部 | 道路計画 | 基準点測量 | 2級 | 4点 | 岩手県沿岸広域振興局土木部宮古土木センター 助言 R2.9.7 B0142 | 株式会社藤森測量設計 | R2.8.31 R3.3.22 | 181790 |
| 岩手県 | 盛岡市 一部 | 土地区画整理 | 基準点測量 | 2級 | 9点 | 岩手県盛岡市 助言 R2.9.23 B0159 | 株式会社日測 | R2.9.14 R3.3.18 | 182267 |
| 岩手県 | 一関市 一部 | 土地改良 | 基準点測量 | 2級 | 12点 | 岩手県東南広域振興局農政部一関農村整備センター 助言 R2.9.23 B0161 | 株式会社土木技研 | R2.9.16 R3.3.12 | 182273 |
| 岩手県 | 宮古市 一部 | 森林計画 | 航空レーザ測量 | 500 | 123.08km ² | 岩手県宮古市 助言 R2.9.23 B0164 | 株式会社バスコ | R2.8.4 R3.2.26 | 182296 |
| 岩手県 | 久慈市 一部 | 森林計画 | 航空レーザ測量 | 500 | 108.34km ² | 岩手県久慈市 助言 R2.9.23 B0165 | 株式会社バスコ | R2.7.31 R3.3.19 | 182304 |
| 岩手県 | 西和賀町 一部 | 道路計画 | 基準点測量 | 2級 | 4点 | 東日本高速道路株式会社東北支社横手管理事務所 助言 R2.9.23 B0166 | 仙東技術株式会社 | R1.8.7 R2.9.29 | 182342 |
| 秋田県 | 秋田市 一部 | | | | | | | | |
| 岩手県 | 釜石市 一部 | 道路台帳 | MM計測 | 500 | 0.57km ² 8.6km ² | 東北地方整備局南三陸国道事務所 助言 R2.9.30 B0169 | 株式会社ダイワ技術サービス 株式会社鈴木測量設計 | R2.3.6 R2.11.4 | 182396 |
| 岩手県 | 大槌町 一部 釜石市 一部 | 道路台帳 | MM計測 | 500 | 0.34km ² 4.7km ² | 東北地方整備局南三陸国道事務所 助言 R2.9.30 B0170 | 株式会社バスコ 株式会社吉田測量設計 | R2.3.6 R2.10.16 | 182398 |
| 岩手県 | 花巻市 一部 | 森林計画 | 航空レーザ測量 | 500 | 1.39km ² | 岩手県 助言 R2.9.30 B0176 | 株式会社バスコ | R2.9.17 R3.3.15 | 182475 |
| 岩手県 | 宮古市 一部 | 道路台帳 | MM計測 | 500 | 0.66km ² 12.2km ² | 東北地方整備局三陸国道事務所 助言 R2.9.30 B0179 | 株式会社ダイワ技術サービス 株式会社日本インシーク | R2.8.18 R3.2.26 | 182493 |
| 岩手県 | 宮古市 一部 | 道路台帳 | MM計測 | 500 | 0.791km ² 12km ² | 東北地方整備局三陸国道事務所 助言 R2.9.30 B0182 | 国際航業株式会社 | R2.8.18 R3.2.26 | 182502 |
| 岩手県 | 盛岡市 一部 | その他 | 航空レーザ測量 | 1000 | 0.57km ² | 農林水産省東北農政局岩手山麓農業水利事業所 助言 R2.9.30 B0183 | 東北エンジニアリング株式会社 | R2.10.1 R2.12.25 | 182504 |
| 岩手県 | 盛岡市 一部 | その他 | 基準点測量 基準点測量 | 3級 4級 | 1点 0.66km ² 289点 | 法務省盛岡地方務局 助言 R2.10.13 B0184 | 株式会社L & H | R2.10.1 R3.2.26 | 182681 |
| 岩手県 | 宮古市 一部 | 道路計画 | 基準点測量 基準点測量 基準点測量 基準点測量 水準測量 路線測量 UAVレーザ測量 地上レーザ測量（三次元点群） 数値図化 | 1級 2級 3級 4級 3級 500 500 500 | 2点 2点 3点 103点 19km 3.14km 0.41km ² 0.41km ² | 東北地方整備局三陸国道事務所 助言 R2.10.16 B0195 | 株式会社タックエンジニアリング | R2.9.23 R3.3.31 | 182832 |
| 岩手県 | 野田村 一部 久慈市 一部 | 道路台帳 | MM計測 | 500 | 0.9km ² 9km ² | 東北地方整備局三陸国道事務所 助言 R2.10.16 B0196 | 株式会社バスコ | R2.8.18 R3.2.26 | 182846 |
| 岩手県 | 一関市 一部 | 土地改良 | 基準点測量 | 2級 | 14点 | 岩手県東南広域振興局 助言 R2.10.16 B0203 | 株式会社藤森測量設計 | R2.10.1 R3.3.19 | 182962 |
| 岩手県 | 釜石市 一部 大船渡市 一部 | 道路台帳 | MM計測 | 500 | 5km ² | 東北地方整備局南三陸国道事務所 助言 R2.10.16 B0205 | 株式会社ウスマ地域総研 | R2.9.23 R2.10.30 | 182991 |
| 岩手県 | 紫波町 一部 | 都市計画 | 数値図化 | 2500 | 6km ² | 岩手県紫波町 助言 R2.10.23 B0214 | 株式会社タックエンジニアリング | R2.10.16 R3.2.26 | 183176 |
| 岩手県 | 奥州市 一部 | その他 | 基準点測量 基準点測量 水準測量(GNSS) | 2級 3級 3級 | 3点 9点 2点 | 岩手県奥州市 助言 R2.10.23 B0219 | 玉野総合コンサルタント株式会社 | R2.7.10 R3.3.20 | 183244 |
| 岩手県 | 盛岡市 一部 | 土地改良 | 基準点測量 | 2級 | 10点 | 岩手県盛岡広域振興局 助言 R2.11.4 B0232 | 北東北設計株式会社 | R2.10.21 R3.3.10 | 183441 |
| 岩手県 | 花巻市 一部 | ほ場整備 | 基準点測量 数値図化 | 2級 1000 | 17点 5.9km ² | 岩手県盛岡広域振興局 助言 R2.11.6 B0237 | 北栄調査設計株式会社 | R2.7.10 R3.2.19 | 183556 |
| 岩手県 | 奥州市 一部 | 土地改良 | 基準点測量 復旧測量（基準点） 数値図化 | 2級 2級（改測） 1000 | 11点 2点 2.5km ² | 岩手県東南広域振興局 助言 R2.11.5 B0240 | 株式会社八州 | R2.7.31 R2.12.18 | 183595 |
| 岩手県 | 滝沢市 一部 | 砂防計画 | 基準点測量 基準点測量 現地測量（数値地形図作成） | 3級 4級 500 | 3点 37点 0.08km ² | 東北地方整備局岩手河川国道事務所 助言 R2.11.20 B0255 | 株式会社タックエンジニアリング | R2.11.16 R3.2.26 | 184002 |
| 岩手県 | 山田町 一部 宮古市 一部 | 河川管理 | 数値図化 | 2500 | 21.8km ² | 岩手県沿岸広域振興局土木部宮古土木センター 助言 R2.11.20 B0256 | 東日本測量設計株式会社 | R2.10.22 R3.3.20 | 184004 |

東北地方

| 都道府県 | 測量地域 | 測量目的 | 測量種別 | 縮尺・等級 | 事業量 | 測量計画機関（助言番号） | 測量作業機関 | 実施時期 | ID |
|------|----------------|--------|---------------------------------------|-----------------------------|--|---|------------------|----------------------|--------|
| 岩手県 | 一関市 一部 | 土地改良 | 基準点測量 | 2級 | 1点 | 岩手県南広域振興局農政一部 開農村整備センター 助言 R2.11.20 B0258 | 株式会社 防災技術コンサルタント | R2.11.24 R3.3.22 | 184086 |
| 岩手県 | 軽米町 一部 | 道路計画 | 基準点測量 基準点測量 | 2級 3級 | 3点 2点 | 岩手県北広域振興局 助言 R2.11.27 B0264 | 株式会社東開技術 | R2.11.6 R3.3.25 | 184189 |
| 岩手県 | 奥州市 一部 | 道路台帳 | 基準点測量 | 2級 | 2点 | 東北地方整備局岩手河川国道事務所 助言 R2.11.27 B0269 | 北栄調査設計株式会社 | R2.10.31 R3.2.26 | 184258 |
| 岩手県 | 花巻市 一部 | 都市計画 | 修正測量 | 2500 | 9km ² | 岩手県花巻市 助言 R2.12.21 B0289 | アジア航測株式会社 | R2.11.20 R3.3.26 | 184860 |
| 岩手県 | 一関市 一部 | 土地改良 | 基準点測量 | 2級 | 10点 | 岩手県南広域振興局農政一部 開農村整備センター 助言 R3.1.6 B0294 | 株式会社一測設計 | R2.12.25 R3.2.15 | 185022 |
| 岩手県 | 一関市 一部 | 土地改良 | 基準点測量 | 2級 | 2点 | 岩手県南広域振興局農政一部 開農村整備センター 助言 R3.1.6 B0295 | 日本工管株式会社 | R3.1.6 R3.6.30 | 185024 |
| 岩手県 | 遠野市 一部 | ほ場整備 | 基準点測量 | 2級 | 7点 | 岩手県南広域振興局遠野農林振興センター 助言 R3.1.19 B0300 | 株式会社タックエンジニアリング | R3.1.13 R3.2.5 | 185156 |
| 岩手県 | 陸前高田市 一部 | 土地区画整理 | 基準点測量 基準点測量 | 3級 4級 | 12点 114点 | 岩手県陸前高田市 助言 R3.2.19 B0316 | 玉野総合コンサルタント株式会社 | R3.1.4 R3.5.31 | 185494 |
| 岩手県 | 二戸市 一部 八幡平市 一部 | その他 | 基準点測量 | 2級 | 7点 | 東日本高速道路株式会社東北支社 盛岡管理事務所 助言 R3.3.16 B0340 | 仙東技術株式会社 | R2.11.10 R3.7.7 | 185821 |
| 宮城県 | 松島町 一部 | 道路管理 | 基準点測量 | 2級 | 7点 | 宮城県道路公社 助言 R2.4.8 B0001 | 佐野コンサルタント株式会社 | R2.4.6 R2.5.31 | 179022 |
| 宮城県 | 石巻市 一部 | 土地改良 | 基準点測量 基準点測量 基準点測量 | 2級 3級 4級 | 9点 15点 17点 | 宮城県東部地方振興事務所 助言 R2.4.8 B0002 | 株式会社サトー技建 | R2.10.9 R2.12.18 | 179032 |
| 宮城県 | 栗原市 一部 | ほ場整備 | 基準点測量 | 2級 | 1点 | 宮城県北部地方振興事務所 助言 R2.4.10 B0005 | 株式会社仙台土木設計 | R1.12.25 R2.7.31 | 179051 |
| 宮城県 | 山元町 一部 | ほ場整備 | 基準点測量 基準点測量 基準点測量 | 2級 3級 4級 | 6点 12点 109点 | 宮城県仙台地方振興事務所 助言 R2.4.17 B0008 | 株式会社大江設計 | R1.9.19 R2.12.25 | 179094 |
| 宮城県 | 仙台市 一部 | 道路台帳 | 復旧測量（基準点） | 3級（移設） | 1点 | 宮城県仙台市 助言 R2.5.8 B0017 | 株式会社東北構造社 | R2.4.27 R2.6.30 | 179180 |
| 宮城県 | 栗原市 一部 | ほ場整備 | 基準点測量 基準点測量 基準点測量 | 2級 3級 4級 | 11点 17点 48点 | 宮城県北部地方振興事務所 助言 R2.5.19 B0028 | 株式会社大江設計 | R1.10.24 R2.10.30 | 179342 |
| 宮城県 | 仙台市 一部 | 都市計画 | 数値図化 | 2500 | 3km ² | 宮城県仙台市 助言 R2.5.27 B0035 | 株式会社パスコ | R2.5.20 R3.3.31 | 179497 |
| 宮城県 | 仙台市 一部 | 道路台帳 | 復旧測量（基準点） | 3級（移設） | 2点 | 宮城県仙台市 助言 R2.6.2 B0036 | 株式会社復建技術コンサルタント | R2.6.1 R2.8.31 | 179580 |
| 宮城県 | 多賀城市 一部 | ほ場整備 | 基準点測量 基準点測量 その他の応用測量 | 3級 4級 1000 | 7点 41点 0.248km ² | 宮城県仙台地方振興事務所 助言 R2.6.5 B0039 | 株式会社丹野測量設計 | R2.3.27 R2.11.30 | 179636 |
| 宮城県 | 仙台市 一部 | その他 | 復旧測量（基準点） | 2級（再設） | 5点 | 宮城県仙台市 助言 R2.6.15 B0045 | 株式会社富士測地開発 | R2.5.12 R2.9.30 | 179757 |
| 宮城県 | 亶理町 一部 | ほ場整備 | 基準点測量 基準点測量 | 3級 4級 | 10点 58点 | 宮城県仙台地方振興事務所 助言 R2.6.15 B0050 | 岩倉測量設計株式会社 | R2.3.28 R2.10.30 | 179802 |
| 宮城県 | 亶理町 一部 | その他 | 基準点測量 | 2級 | 2点 | 宮城県亶理町 助言 R2.6.22 B0056 | 株式会社光洋測量設計 | R2.6.19 R2.8.31 | 179928 |
| 宮城県 | 石巻市 一部 | ほ場整備 | 基準点測量 基準点測量 基準点測量 | 2級 3級 4級 | 7点 18点 119点 | 宮城県東部地方振興事務所 助言 R2.6.22 B0057 | 株式会社大江設計 | R2.6.22 R3.1.29 | 179940 |
| 宮城県 | 多賀城市 一部 | 都市計画 | 復旧測量（基準点） | 2級（改測） | 1点 | 宮城県多賀城市 助言 R2.6.22 B0058 | 仙東技術株式会社 | R2.6.15 R2.7.31 | 179974 |
| 宮城県 | 仙台市 一部 | 道路管理 | 復旧測量（水準） | 3級（改測） | 1km | 宮城県仙台市 | 株式会社復建技術コンサルタント | R2.6.15 R2.9.30 | 180000 |
| 宮城県 | 仙台市 一部 | 基準点管理 | 復旧測量（基準点） | 3級（再設） | 1点 | 宮城県仙台市水道局 助言 R2.6.23 B0060 | 株式会社復建技術コンサルタント | R2.6.15 R2.7.31 | 180004 |
| 宮城県 | 七ヶ宿町 一部 | ほ場整備 | 基準点測量 基準点測量 復旧測量（基準点） | 2級 4級 2級（座標変換） | 7点 66点 3点 | 宮城県大河原地方振興事務所 助言 R2.6.24 B0062 | 株式会社大江設計 | R2.6.19 R3.2.19 | 180055 |
| 宮城県 | 石巻市 一部 | 土地区画整理 | 基準点測量 基準点測量 | 2級 3級 | 2点 10点 | 宮城県石巻市 助言 R2.6.30 B0063 | 国際航業株式会社 | R2.7.1 R3.3.31 | 180107 |
| 宮城県 | 仙台市 一部 | 道路台帳 | 復旧測量（基準点） | 3級（移設） | 1点 | 宮城県仙台市 助言 R2.6.30 B0065 | 株式会社東建工管 | R2.6.22 R2.7.31 | 180116 |
| 宮城県 | 大崎市 一部 | 固定資産 | 数値撮影（デジタル） 同時調整 写真地図作成（デジタルオルソ） | 地上画素寸法 16cm 1000 1000 | 170km ² 160km ² 170km ² | 宮城県大崎市 助言 R2.6.30 B0066 | 株式会社パスコ | R2.4.1 R3.3.22 | 180117 |
| 宮城県 | 気仙沼市 一部 | 土地区画整理 | 基準点測量 | 3級 | 10点 | 宮城県気仙沼市 助言 R2.6.30 B0068 | 玉野総合コンサルタント株式会社 | R2.6.22 R3.2.26 | 180127 |
| 宮城県 | 名取市 一部 | 固定資産 | 数値撮影（デジタル） 同時調整 | 地上画素寸法 10cm 1000 | 98.17km ² 98.17km ² | 宮城県名取市 助言 R2.7.1 B0069 | 朝日航洋株式会社 | R2.4.22 R3.1.31 | 180157 |
| 宮城県 | 山元町 一部 | ほ場整備 | 基準点測量 基準点測量 基準点測量 | 2級 3級 4級 | 8点 24点 170点 | 宮城県仙台地方振興事務所 助言 R2.7.6 B0075 | 株式会社大江設計 | R1.9.25 R2.12.25 | 180263 |
| 宮城県 | 山元町 一部 | ほ場整備 | 基準点測量 基準点測量 基準点測量 | 2級 3級 4級 | 4点 25点 182点 | 宮城県仙台地方振興事務所 助言 R2.7.6 B0076 | 株式会社サトー技建 | R1.9.18 R2.12.25 | 180300 |
| 宮城県 | 山元町 一部 | ほ場整備 | 基準点測量 基準点測量 基準点測量 | 2級 3級 4級 | 8点 33点 184点 | 宮城県仙台地方振興事務所 助言 R2.7.6 B0077 | 株式会社サトー技建 | R1.9.18 R2.12.25 | 180304 |
| 宮城県 | 山元町 一部 | ほ場整備 | 基準点測量 基準点測量 基準点測量 | 2級 3級 4級 | 14点 37点 283点 | 宮城県仙台地方振興事務所 助言 R2.7.6 B0078 | 株式会社サトー技建 | R1.9.18 R2.12.25 | 180306 |
| 宮城県 | 仙台市 一部 | その他 | 復旧測量（基準点） | 3級（再設） | 5点 | 宮城県仙台市 助言 R2.7.10 B0080 | 株式会社富士測地開発 | R2.6.16 R2.9.30 | 180402 |
| 宮城県 | 仙台市 一部 | 土地区画整理 | 基準点測量 | 4級 | 2点 | 仙台市六丁の目元町・六丁目土地区画整理組合 助言 R2.7.15 B0083 | 株式会社拓殖設計 | H30.8.17 R2.8.7 | 180475 |
| 宮城県 | 登米市 一部 | 道路台帳 | 既成図数値化 数値図化 地形図等成果の座標補正 | 1000 1000 1000 | 132.33km ² 10.01km ² 132.33km ² | 宮城県登米市 助言 R2.7.15 B0084 | 国際航業株式会社 | R2.6.9 R3.3.19 | 180480 |

東北地方

| 都道府県 | 測量地域 | 測量目的 | 測量種別 | 縮尺・等級 | 事業量 | 測量計画機関(助言番号) | 測量作業機関 | 実施時期 | ID |
|------|----------------------------|--------|---------------------------------------|-----------------------------|--|-----------------------------------|-----------------|---------------------|--------|
| 宮城県 | 仙台市 一部 | その他 | 復旧測量(基準点) | 3級(移設) | 1点 | 宮城県仙台市助言 R2.7.17 B0089 | 株式会社田中測量設計 | R2.7.16 R2.7.31 | 180631 |
| 宮城県 | 南三陸町 一部 | 土地改良 | 基準点測量 | 2級 | 2点 | 宮城県気仙沼地方振興事務所助言 R2.7.17 B0090 | 仙東技術株式会社 | R2.7.20 R2.12.28 | 180632 |
| 宮城県 | 富谷市 一部 | 土地区画整理 | 基準点測量 基準点測量 水準測量 | 2級 3級 3級 | 2点 6点 5.5km | 富谷市高屋敷西土地区画整理事業助言 R2.7.17 B0091 | 株式会社国際開発コンサルタント | R2.4.20 R2.8.7 | 180634 |
| 宮城県 | 気仙沼市 一部 | 都市計画 | 数値図化 数値図化 | 2500 10000 | 100.13km ² 100.13km ² | 宮城県気仙沼市助言 R2.7.29 B0102 | 国際航業株式会社 | R2.7.15 R3.3.31 | 180767 |
| 宮城県 | 仙台市 一部 | 道路管理 | 復旧測量(基準点) | 3級(移設) | 1点 | 宮城県仙台市助言 R2.7.29 B0104 | 株式会社東北構造社 | R2.7.14 R2.9.30 | 180837 |
| 宮城県 | 仙台市 一部 | 森林計画 | 航空レーザ測量 | 500 | 50.2km ² | 宮城県仙台市助言 R2.8.5 B0113 | 株式会社バスコ | R2.7.27 R3.3.26 | 181140 |
| 宮城県 | 丸森町 一部 | その他 | 基準点測量 基準点測量 水準測量(GNSS) 水準測量 | 2級 3級 3級 3級 | 9点 10点 2点 9.5km | 東北地方整備局宮城南部復興事務所助言 R2.8.24 B0124 | 株式会社復建技術コンサルタント | R2.8.17 R2.12.25 | 181475 |
| 宮城県 | 石巻市 一部 | 都市計画 | 修正測量 修正測量 | 2500 10000 | 223.3km ² 331km ² | 宮城県石巻市助言 R2.8.25 B0127 | 株式会社バスコ | R2.8.3 R3.9.30 | 181573 |
| 宮城県 | 山元町 一部 | その他 | 航空レーザ測量 | 1000 | 7.24km ² | 東北地方整備局仙台河川国道事務所助言 R2.8.25 B0130 | 国際航業株式会社 | R1.8.31 R3.2.26 | 181603 |
| 宮城県 | 女川町 一部 | 都市計画 | 修正測量 修正測量 | 2500 10000 | 35.2km ² 27.4km ² | 宮城県女川町助言 R2.9.7 B0138 | 株式会社バスコ | R1.8.19 R3.3.12 | 181776 |
| 宮城県 | 名取市 一部 | 道路計画 | 基準点測量 | 3級 | 6点 | 宮城県名取市助言 R2.9.11 B0143 | 国際航業株式会社 | R2.8.7 R3.3.31 | 182008 |
| 宮城県 | 七ヶ浜町 一部 | 土地区画整理 | 基準点測量 | 3級 | 3点 | 宮城県七ヶ浜町助言 R2.9.11 B0146 | 玉野総合コンサルタント株式会社 | R2.9.1 R3.3.31 | 182032 |
| 宮城県 | 七ヶ浜町 一部 | 土地区画整理 | 基準点測量 | 3級 | 1点 | 宮城県七ヶ浜町助言 R2.9.11 B0147 | 玉野総合コンサルタント株式会社 | R2.9.1 R3.3.31 | 182036 |
| 宮城県 | 七ヶ浜町 一部 | 土地区画整理 | 基準点測量 | 3級 | 3点 | 宮城県七ヶ浜町助言 R2.9.11 B0148 | 玉野総合コンサルタント株式会社 | R2.9.1 R3.3.31 | 182037 |
| 宮城県 | 名取市 一部 | その他 | 水準測量 | 2級 | 1.5km | 宮城県名取市助言 R2.9.15 B0150 | 株式会社八州 | R2.8.28 R3.3.31 | 182046 |
| 宮城県 | 気仙沼市 一部 | 道路台帳 | MM計測 | 500 | 0.206km ² 1.74km | 東北地方整備局仙台河川国道事務所助言 R2.9.15 B0151 | 株式会社ダイワ技術サービス | R2.7.30 R2.11.30 | 182061 |
| 宮城県 | 栗原市 一部 | ほ場整備 | 水準測量 数値図化 | 3級 1000 | 15km 1.47km ² | 宮城県栗原市助言 R2.9.23 B0162 | 株式会社バスコ | R2.9.4 R3.2.26 | 182292 |
| 宮城県 | 栗原市 一部 | ほ場整備 | 水準測量 数値図化 | 3級 1000 | 12km 1.24km ² | 宮城県栗原市助言 R2.9.23 B0163 | 株式会社バスコ | R2.9.4 R3.2.26 | 182294 |
| 宮城県 | 丸森町 一部 | 河川計画 | 基準点測量 | 2級 | 2点 | 東北地方整備局宮城南部復興事務所助言 R2.9.30 B0174 | 株式会社吉田測量設計 | R2.9.23 R2.10.31 | 182477 |
| 宮城県 | 大崎市 一部 | その他 | 基準点測量 基準点測量 基準点測量 | 2級 3級 4級 | 3点 12点 96点 | 宮城県北部地方振興事務所助言 R2.9.30 B0177 | 株式会社大江設計 | R2.9.28 R3.3.26 | 182485 |
| 宮城県 | 大衡村 一部 | その他 | 基準点測量 | 3級 | 3点 | 宮城県王城寺原補償工事事務所助言 R2.9.30 B0180 | 株式会社復建技術コンサルタント | R2.9.28 R3.3.29 | 182496 |
| 宮城県 | 仙台市 一部 | 固定資産 | 数値撮影(デジタル) 同時調整 写真地図作成(デジタルオルソ) | 地上画素寸法 20cm 2500 2500 | 662.4km ² 662.4km ² 662.4km ² | 宮城県仙台市助言 R2.9.30 B0181 | 株式会社バスコ | R2.9.10 R3.3.31 | 182498 |
| 宮城県 | 丸森町 一部 | 砂防計画 | 数値撮影(デジタル) | 地上画素寸法 19.6cm | 112.4km ² | 東北地方整備局宮城南部復興事務所助言 R2.10.13 B0189 | 朝日航洋株式会社 | R2.7.17 R3.1.29 | 182691 |
| 宮城県 | 丸森町 一部 | 砂防計画 | 航空レーザ測量 | 1000 | 235km ² | 東北地方整備局宮城南部復興事務所助言 R2.10.13 B0190 | 朝日航洋株式会社 | R2.7.17 R3.1.29 | 182693 |
| 宮城県 | 女川町 一部 | 道路計画 | 基準点測量 | 2級 | 1点 | 宮城県女川町助言 R2.10.13 B0192 | 株式会社アイネス | R2.8.5 R3.3.31 | 182725 |
| 宮城県 | 栗原市 一部 | その他 | 基準点測量 | 2級 | 3点 | 宮城県北部土木事務所助言 R2.10.16 B0197 | 株式会社大江設計 | R2.10.6 R3.3.29 | 182856 |
| 宮城県 | 大和町 一部 | その他 | 基準点測量 基準点測量 水準測量 | 3級 4級 3級 | 7点 110点 3km | 宮城県土地開発公社助言 R2.10.16 B0198 | 株式会社国際開発コンサルタント | R2.10.1 R3.3.31 | 182861 |
| 宮城県 | 大崎市 一部 | その他 | 基準点測量 水準測量 | 3級 3級 | 2点 2.6km | 宮城県大崎市助言 R2.10.16 B0202 | 株式会社国際開発コンサルタント | R2.9.14 R3.2.26 | 182890 |
| 宮城県 | 涌谷町 一部 | 土地改良 | 基準点測量 基準点測量 | 2級 4級 | 4点 42点 | 宮城県北部地方振興事務所助言 R2.10.16 B0206 | 株式会社古川測量設計事務所 | R2.9.17 R2.12.25 | 182999 |
| 宮城県 | 石巻市 一部 | その他 | 基準点測量 基準点測量 | 2級 4級 | 5点 435点 | 法務省仙台法務局助言 R2.10.23 B0212 | 有限会社ワイズ測量 | R2.12.1 R3.1.20 | 183174 |
| 宮城県 | 大和町 一部 | 土地区画整理 | 基準点測量 基準点測量 水準測量 数値図化 | 2級 4級 3級 1000 | 6点 202点 6.4km 0.43km ² | 宮城県大和町助言 R2.10.28 B0215 | 株式会社国際開発コンサルタント | R2.10.9 R5.3.31 | 183180 |
| 宮城県 | 大崎市 一部 | 地盤変動調査 | 水準測量 | 1級 | 23km | 宮城県大崎市助言 R2.10.23 B0218 | 岩倉測量設計株式会社 | R2.8.21 R3.2.26 | 183232 |
| 宮城県 | 大崎市 一部 | 道路計画 | 基準点測量 水準測量(GNSS) | 2級 3級 | 1点 1点 | 宮城県北部土木事務所助言 R2.10.28 B0227 | 株式会社東北構造社 | R2.10.20 R3.8.31 | 183309 |
| 宮城県 | 大崎市 一部 | 道路台帳 | 数値図化 修正測量 | 1000 1000 | 0.4km ² 1.84km ² | 宮城県大崎市助言 R2.11.4 B0231 | 岩倉測量設計株式会社 | R2.8.28 R3.3.15 | 183438 |
| 宮城県 | 仙台市 一部 | 道路台帳 | 復旧測量(基準点) | 3級(再設) | 2点 | 宮城県仙台市助言 R2.11.4 B0234 | 佐野コンサルタント株式会社 | R2.10.7 R4.3.31 | 183450 |
| 宮城県 | 仙台市 一部 | 道路台帳 | 復旧測量(基準点) | 3級(移設) | 1点 | 宮城県仙台市助言 R2.11.4 B0235 | 佐野コンサルタント株式会社 | R2.11.2 R3.3.31 | 183451 |
| 宮城県 | 栗原市 一部 | 土地改良 | 基準点測量 基準点測量 基準点測量 | 2級 3級 4級 | 10点 22点 129点 | 宮城県北部地方振興事務所助言 R2.11.5 B0238 | 株式会社古川測量設計事務所 | R2.10.15 R3.3.19 | 183568 |
| 宮城県 | 大崎市 一部 | 土地改良 | 基準点測量 基準点測量 基準点測量 | 2級 3級 4級 | 5点 10点 61点 | 宮城県北部地方振興事務所助言 R2.11.5 B0239 | 株式会社サトー技建 | R2.10.26 R3.3.26 | 183576 |
| 宮城県 | 石巻市 一部 | 固定資産 | 数値撮影(デジタル) 同時調整 | 地上画素寸法 16cm 1000 | 554.58km ² 554.58km ² | 宮城県石巻市助言 R2.11.9 B0242 | 朝日航洋株式会社 | R2.10.29 R3.3.31 | 183651 |
| 宮城県 | 仙台市 一部 大崎市 一部 松島町 一部 | 道路台帳 | MM計測 | 500 | 0.283km ² 3.75km | 東北地方整備局仙台河川国道事務所助言 R2.11.9 B0247 | 株式会社ダイワ技術サービス | R2.9.4 R3.2.26 | 183689 |
| 宮城県 | 東松島市 一部 | 都市計画 | 基準点測量 数値図化 修正測量 地図編集 | 2級 2500 2500 10000 | 78.3km ² 27.56km ² 101.36km ² | 宮城県東松島市助言 R2.11.18 B0250 | 株式会社ナカノアイシステム | R2.10.16 R3.3.22 | 183762 |

東北地方

| 都道府県 | 測量地域 | 測量目的 | 測量種別 | 縮尺・等級 | 事業量 | 測量計画機関（助言番号） | 測量作業機関 | 実施時期 | ID | |
|------|-----------------------------|----------------------------|--|--------------------------------------|--|---|--|----------------------|---------------------|--------|
| 宮城県 | 仙台市 一部 | 道路計画 | 基準点測量 基準点測量 現地測量（数値地形図作成） | 3級 4級 500 | 2点 10点 0.009km ² | 宮城県仙台市 助言 R2.11.20 B0254 | 株式会社 アイ・プランニング・コーポレーション | R2.10.2 R3.3.26 | 183994 | |
| 宮城県 | 加美町 一部 | その他 | 基準点測量 基準点測量 基準点測量 | 2級 3級 4級 | 5点 16点 100点 | 宮城県北部地方振興事務所 助言 R2.11.27 B0260 | 株式会社佐藤土木測量設計事務所 | R2.11.24 R3.11.30 | 184160 | |
| 宮城県 | 仙台市 一部 | 道路管理 | UAV写真測量 数値図化（同時調整含む） | 地上画素寸法 2m 500 | 0.392km ² 0.392km ² | 農林水産省東北農政局仙台東土地改良建設事業所 助言 R2.11.27 B0262 | 国際航業株式会社 | R2.11.10 R3.2.15 | 184185 | |
| 宮城県 | 仙台市 一部 | 道路台帳 | 基準点測量 | 2級 | 2点 | 宮城県仙台市 助言 R2.11.27 B0265 | 株式会社開成エンジニアリング | R2.11.20 R3.3.31 | 184191 | |
| 宮城県 | 仙台市 一部 | 道路台帳 | 復旧測量（基準点） | 2級（移設） | 1点 | 宮城県仙台市 助言 R2.11.27 B0266 | 株式会社秋元技術コンサルタンツ | R2.12.1 R3.7.30 | 184193 | |
| 宮城県 | 仙台市 一部 | 基準点管理 | 復旧測量（基準点） | 3級（再設） | 1点 | 宮城県仙台市水道局 助言 R2.11.27 B0267 | 株式会社ダイワ技術サービス | R2.7.6 R3.3.31 | 184252 | |
| 宮城県 | 栗原市 一部 | 土地改良 | 基準点測量 基準点測量 基準点測量 | 2級 3級 4級 | 4点 9点 83点 | 宮城県北部地方振興事務所 助言 R2.11.27 B0271 | 株式会社サトー技建 | R2.11.30 R3.3.30 | 184260 | |
| 宮城県 | 仙台市 一部 | 土地区画整理 | 復旧測量（基準点） 復旧測量（基準点） 復旧測量（基準点） 基準点測量 | 2級（移設） 2級（改測） 3級（移設） 3級（改測） | 3点 3点 19点 12点 | 宮城県仙台市 助言 R2.12.7 B0273 | 昭和技術設計株式会社 | R2.11.20 R3.1.6 | 184324 | |
| 宮城県 | 白石市 一部 村田町 一部 | 葦王町 一部 川崎町 一部 | その他 | 航空レーザ測量 | 1000 | 264.4km ² | 東北地方整備局新庄河川事務所 助言 R2.12.7 B0278 | 株式会社バスコ | R2.3.26 R2.12.28 | 184513 |
| 山形県 | 山形市 一部 | | | | | | | | | |
| 宮城県 | 東松島市 一部 松島町 一部 大郷町 一部 | 大崎市 一部 大和町 一部 美里町 一部 | 河川計画 | 数値撮影（デジタル） 修正測量 同時調整 水準測量 | 地上画素寸法 16cm 2500 1000 | 212km ² 70km ² 212km ² | 東北地方整備局北上川下流河川事務所 助言 R2.12.28 B0291 | 株式会社バスコ | R2.12.16 R3.2.26 | 184939 |
| 宮城県 | 石巻市 一部 | 港湾計画 | 水準測量 | 2級 | 7.5km | 東北地方整備局塩釜港湾・空港整備事務所 助言 R3.1.8 B0292 | 北村技術株式会社 | R2.10.1 R3.1.20 | 185005 | |
| 宮城県 | 気仙沼市 一部 | 地盤変動調査 | 水準測量 復旧測量（水準） | 1級 1級（再設） | 17.85km 2点 | 宮城県気仙沼市 助言 R3.1.14 B0298 | 株式会社八州 | R3.1.18 R3.3.31 | 185114 | |
| 宮城県 | 仙台市 一部 | 基準点管理 | 復旧測量（基準点） | 3級（再設） | 1点 | 宮城県仙台市宮城野区役所 助言 R3.1.25 B0301 | 株式会社ダイワ技術サービス | R3.2.1 R3.3.31 | 185217 | |
| 宮城県 | 美里町 一部 | ほ場整備 | 基準点測量 基準点測量 基準点測量 | 2級 3級 4級 | 6点 28点 184点 | 宮城県北部地方振興事務所 助言 R3.1.25 B0302 | 株式会社仙台土木設計 | R2.10.15 R3.8.31 | 185241 | |
| 宮城県 | 東松島市 一部 | 土地改良 | 基準点測量 基準点測量 | 3級 4級 | 3点 5点 | 宮城県東部地方振興事務所 助言 R3.1.25 B0303 | 株式会社古川測量設計事務所 | R2.12.25 R4.3.30 | 185243 | |
| 宮城県 | 気仙沼市 一部 | 土地改良 | 数値図化 水準測量（GNSS） 水準測量 | 1000 3級 3級 | 2km ² 1点 11.7km | 宮城県気仙沼市 助言 R3.1.25 B0305 | 国際航業株式会社 | R2.12.24 R3.3.12 | 185245 | |
| 宮城県 | 大郷町 一部 | その他 | 基準点測量 | | 3点 | 宮城県大郷町 助言 R3.2.4 B0307 | 三善測量株式会社 | R2.9.24 R3.3.19 | 185285 | |
| 宮城県 | 石巻市 一部 | 河川計画 | 水準測量 UAVレーザ測量 | 3級 500 | 4.9km 0.21km ² | 東北地方整備局北上川下流河川事務所 助言 R3.1.29 B0309 | 株式会社ダイワ技術サービス | R2.10.10 R3.1.29 | 185289 | |
| 宮城県 | 大崎市 一部 | 道路計画 | 基準点測量 水準測量 現地測量（数値地形図作成） | 2級 3級 500 | 1点 2km 0.04km ² | 宮城県北部土木事務所 助言 R3.2.8 B0310 | 株式会社地清建設企画 | R3.1.15 R3.7.30 | 185395 | |
| 宮城県 | 大衡村 一部 | 道路計画 | 基準点測量 基準点測量 路線測量 現地測量（数値地形図作成） | 2級 4級 500 | 7点 45点 2.5km 0.075km ² | 宮城県仙台土木事務所 助言 R3.2.19 B0317 | 株式会社アドテック | R2.11.27 R3.6.30 | 185497 | |
| 宮城県 | 仙台市 一部 | 道路台帳 | 復旧測量（基準点） | 3級（移設） | 1点 | 宮城県仙台市宮城野区 助言 R3.2.19 B0320 | 株式会社秋元技術コンサルタンツ | R3.2.15 R3.3.30 | 185503 | |
| 宮城県 | 石巻市 一部 | 道路計画 | 基準点測量 | 3級 | 1点 | 宮城県石巻市 助言 R3.2.19 B0321 | 株式会社千草測量技研 | R3.2.17 R3.3.31 | 185506 | |
| 宮城県 | 利府町 一部 東松島市 一部 | 松島町 一部 | 道路管理 | 数値撮影（デジタル） 同時調整 水準測量 | 地上画素寸法 12cm 1000 簡級 | 47km ² 47km ² 23km | 宮城県道路公社 助言 R3.2.22 B0323 | 玉野総合コンサルタント株式会社 | R3.3.10 R3.7.30 | 185577 |
| 宮城県 | 富谷市 一部 | 土地区画整理 | 基準点測量 | 3級 | 2点 | 富谷市明石台東土地地区画整理組合 助言 R3.2.22 B0324 | 株式会社日技 | R3.3.1 R3.5.31 | 185579 | |
| 宮城県 | 仙台市 一部 | 基準点管理 | 復旧測量（基準点） | 3級（移設） | 1点 | 仙台市ガス局 助言 R3.2.24 B0329 | 株式会社田中測量設計 | R3.2.25 R3.3.31 | 185651 | |
| 宮城県 | 仙台市 一部 | 基準点管理 | 復旧測量（基準点） | 3級（再設） | 1点 | 宮城県仙台市宮城野区 助言 R3.2.24 B0330 | 株式会社ダイワ技術サービス | R3.3.1 R3.3.31 | 185652 | |
| 宮城県 | 仙台市 一部 | 基準点管理 | 復旧測量（基準点） | 1級（改測） | 1点 | 宮城県仙台市水道局 助言 R3.2.24 B0331 | 有限会社オオツキ | R2.7.7 R3.3.31 | 185655 | |
| 宮城県 | 大衡村 一部 | 道路計画 | 基準点測量 水準測量 | 2級 3級 | 7点 4.15km | 宮城県仙台土木事務所 助言 R3.3.8 B0334 | 株式会社地清建設企画 | R3.2.15 R3.6.30 | 185751 | |
| 宮城県 | 仙台市 一部 | 都市計画 | 基準点測量 基準点測量 路線測量 数値図化 その他の応用測量 | 2級 3級 500 その他 | 9点 20点 5.61km 1.5km 0.2km ² 0.029km ² | 三菱地所株式会社 東北支店 助言 R3.3.16 B0339 | 株式会社日測 | H26.4.21 R4.1.31 | 185791 | |
| 秋田県 | 秋田市 一部 | 固定資産 | 数値撮影（デジタル） 同時調整 写真地図作成（デジタルオルソ） | 地上画素寸法 16cm 1000 1000 | 463.19km ² 342.24km ² 342.24km ² | 秋田県秋田市 助言 R2.5.8 B0021 | 株式会社バスコ | R4.4.22 R3.3.31 | 179240 | |
| 秋田県 | 東成瀬村 一部 | その他 | 基準点測量 | 2級 | 6点 | 秋田県雄勝地域振興局 助言 R2.5.22 B0032 | 有限会社羽後測量設計事務所 | R2.3.30 R2.12.11 | 179441 | |
| 秋田県 | 横手市 一部 | 都市計画 | 修正測量 地形図等成果の座標補正 | 2500 2500 | 102km ² 102km ² | 秋田県横手市 助言 R2.6.30 B0064 | 国際航業株式会社 | R2.5.28 R3.3.22 | 180112 | |
| 秋田県 | 能代市 一部 | 道路計画 | 基準点測量 基準点測量 水準測量 路線測量 数値図化 その他の応用測量 | 2級 4級 3級 500 その他 | 4点 25点 5.61km 1.5km 0.2km ² 0.029km ² | 東北地方整備局能代河川国道事務所 助言 R2.7.21 B0092 | 株式会社ウヌマ地域総研 | R2.7.13 R2.12.10 | 180668 | |

東北地方

| 都道府県 | 測量地域 | 測量目的 | 測量種別 | 縮尺・等級 | 事業量 | 測量計画機関（助言番号） | 測量作業機関 | 実施時期 | ID |
|------|----------------------|------|--|---|--|--|------------------------------|---------------------|--------|
| 秋田県 | 秋田市 一部 | ほ場整備 | 水準測量 数値図化 | 3級 1000 | 2.386km 1.93km ² | 秋田県芝野堰土地改良区 助言 R2.7.29 B0094 | 株式会社ナカノアイシステム | R2.6.8 R3.2.28 | 180678 |
| 秋田県 | 秋田市 一部 | ほ場整備 | 水準測量 数値図化 | 3級 1000 | 6.8km 2.4km ² | 仁井田堰土地改良区 助言 R2.7.29 B0095 | 株式会社ナカノアイシステム | R2.7.1 R3.2.26 | 180680 |
| 秋田県 | 仙北市 一部 | 道路計画 | 基準点測量 基準点測量 基準点測量 路線測量 数値図化 | 2級 3級 4級 500 | 3点 3点 43点 0.48km 0.48km ² | 秋田県仙北地域振興局 助言 R2.7.29 B0103 | 株式会社興和技术コンサルタント 有限会社田沢湖技研 | R2.7.9 R2.9.30 | 180835 |
| 秋田県 | 仙北市 一部 | 道路計画 | 基準点測量 基準点測量 基準点測量 路線測量 数値図化 | 2級 4級 4級 500 | 2点 14点 43点 0.03km 0.03km ² | 秋田県仙北地域振興局 助言 R2.8.4 B0109 | 株式会社風間設計 | R2.7.6 R2.10.16 | 180986 |
| 秋田県 | 仙北市 一部 | その他 | 水準測量 数値撮影（デジタル） 同時調整 数値図化 水準測量（GNSS） | 3級 地上画素寸法 18cm 1000 1000 3級 | 3.2km 10.1km ² 1.22km ² 1.22km ² | 秋田県仙北市 助言 R2.8.5 B0110 | 株式会社ナカノアイシステム | R2.6.26 R3.3.19 | 180988 |
| 秋田県 | 大館市 一部 | ほ場整備 | 水準測量（GNSS） 数値撮影（デジタル） 同時調整 数値図化 | 3級 地上画素寸法 18cm 1000 1000 | 2点 7.6km ² 7.6km ² 0.26km ² | 秋田県大館市 助言 R2.8.11 B0116 | 株式会社ナカノアイシステム | R1.7.27 R3.1.29 | 181213 |
| 秋田県 | 湯沢市 一部 | 森林計画 | 航空レーザ測量 | 500 | 350km ² | 秋田県湯沢市 助言 R2.8.26 B0137 | 株式会社バスコ | R2.8.24 R6.3.31 | 181682 |
| 秋田県 | 能代市 一部 | 土地改良 | 基準点測量 基準点測量 基準点測量 用地測量 | 2級 3級 4級 | 9点 22点 97点 0.789km ² | 秋田県山本地域振興局 助言 R2.9.23 B0154 | 秋田県土地改良事業団体連合会 | R2.7.3 R3.3.5 | 182251 |
| 秋田県 | 横手市 一部 | 道路計画 | 基準点測量 | 2級 | 4点 | 東日本高速道路株式会社東北支社 横手管理事務所 助言 R2.9.23 B0167 | 仙東技術株式会社 | R1.8.7 R2.9.29 | 182344 |
| 秋田県 | 秋田市 一部 | その他 | 基準点測量 基準点測量 | 3級 4級 | 4点 265点 | 法務省秋田地方法務局 助言 R2.9.30 B0168 | 株式会社測地コンサルタント | R2.9.28 R3.1.31 | 182395 |
| 秋田県 | 由利本荘市 一部 | その他 | 数値撮影（デジタル） 数値図化（同時調整含む） | 地上画素寸法 12cm 1000 | 1.15km ² 1.15km ² | 秋田県由利地域振興局 助言 R2.9.30 B0171 | アジア航測株式会社 | R2.9.4 R3.1.29 | 182400 |
| 秋田県 | 大仙市 一部 | ほ場整備 | 水準測量 数値図化 | 3級 1000 | 6.2km 0.415km ² | 秋田県大仙市 助言 R2.9.30 B0178 | 株式会社北日本朝日航洋 | R2.8.21 R3.3.12 | 182487 |
| 秋田県 | 大仙市 一部 | 都市計画 | 基準点測量 基準点測量 現地測量（数値地形図作成） | 2級 4級 500 | 2点 1点 0.025km ² | 秋田県大仙市 助言 R2.10.13 B0185 | 株式会社秋田情報企画 | R2.9.29 R2.12.7 | 182683 |
| 秋田県 | 能代市 一部 | その他 | 基準点測量 水準測量 | 3級 3級 | 1点 11.5km | 東北地方整備局秋田港湾事務所 助言 R2.10.16 B0194 | 株式会社マドック | R2.10.5 R2.11.27 | 182830 |
| 秋田県 | 小阿仁村 一部 | その他 | 航空レーザ測量 航空レーザ測深 | 500 1000 | 7.64km ² 7.64km ² | 秋田県北秋田地域振興局 助言 R2.10.16 B0209 | 国際航業株式会社 | R2.9.11 R3.2.26 | 183015 |
| 秋田県 | 横手市 一部 湯沢市 一部 | 河川管理 | 河川測量 | | 23.93km | 東北地方整備局湯沢河川国道事務所 助言 R2.10.16 B0210 | 柴田工事調査株式会社 | R2.10.15 R3.3.26 | 183019 |
| 秋田県 | 仙北市 一部 | 道路計画 | 数値撮影（デジタル） 数値図化（同時調整含む） 数値図化（同時調整含む） | 地上画素寸法 12cm 1000 2500 | 13.2km ² 1km ² 0.9km ² | 秋田県仙北地域振興局 助言 R2.10.23 B0217 | 株式会社バスコ | R2.10.2 R2.11.30 | 183203 |
| 秋田県 | 横手市 一部 | その他 | 基準点測量 | 2級 | 2点 | 秋田県平鹿地域振興局 助言 R2.10.28 B0223 | 株式会社秋田総合建設センター | R2.9.4 R2.12.18 | 183297 |
| 秋田県 | 北秋田市 一部 | 道路台帳 | IMC計測 数値図化 | 500 500 | 2.3km 2.3km | 東北地方整備局能代河川国道事務所 助言 R2.11.27 B0261 | 株式会社眞宮技術 国際航業株式会社 | R2.9.19 R3.2.26 | 184181 |
| 秋田県 | 由利本荘市 一部 | 森林計画 | 航空レーザ測量 | 500 | 246.09km ² | 秋田県 助言 R2.12.21 B0287 | アジア航測株式会社 | R2.11.20 R3.9.30 | 184788 |
| 秋田県 | 大館市 一部 | 森林計画 | 航空レーザ測量 | 500 | 222.72km ² | 秋田県 助言 R2.12.21 B0288 | 株式会社バスコ | R2.11.20 R3.9.30 | 184790 |
| 秋田県 | 由利本荘市 一部 | 道路計画 | 基準点測量 基準点測量 | 2級 3級 | 5点 2点 | 秋田県由利本荘市 助言 R3.3.19 B0341 | 創和技术株式会社 | R3.3.5 R3.10.29 | 185845 |
| 山形県 | 村山市 一部 | 土地改良 | 基準点測量 | 2級 | 5点 | 山形県村山総合支庁 助言 R2.4.28 B0013 | 山形県土地改良事業団体連合会 | R2.3.30 R3.3.15 | 179120 |
| 山形県 | 白鷹町 一部 | 道路計画 | 基準点測量 | 2級 | 2点 | 山形県置賜総合支庁 助言 R2.5.15 B0026 | 株式会社横山測量設計事務所 | R2.5.7 R2.5.30 | 179320 |
| 山形県 | 南陽市 全域 | 都市計画 | 数値図化 | 2500 | 22.27km ² | 山形県南陽市 助言 R2.5.21 B0031 | 株式会社バスコ | R2.5.11 R3.5.31 | 179420 |
| 山形県 | 朝日町 一部 東根市 全域 山形市 全域 | 固定資産 | 数値撮影（デジタル） 同時調整 写真地図作成（デジタルオルソ） | 地上画素寸法 16cm 1000 1000 | 381.3km ² 381.3km ² 381.3km ² | 山形県山形市 助言 R2.6.2 B0037 | 株式会社バスコ | R2.5.26 R2.12.28 | 179585 |
| 山形県 | 寒河江市 一部 | 都市計画 | 地形図等成果の座標補正 数値図化 | 2500 2500 | 53.57km ² 53.57km ² | 山形県寒河江市 助言 R2.6.15 B0046 | 株式会社バスコ | R2.6.2 R3.3.12 | 179761 |
| 山形県 | 山形市 一部 東根市 全域 朝日町 一部 | 固定資産 | 数値撮影（デジタル） 同時調整 写真地図作成（デジタルオルソ） | 地上画素寸法 16cm 1000 1000 | 113.01km ² 113.01km ² 113.01km ² | 山形県天童市 助言 R2.6.15 B0047 | 株式会社バスコ | R2.6.1 R2.12.28 | 179765 |
| 山形県 | 山形市 一部 東根市 全域 朝日町 一部 | 固定資産 | 数値撮影（デジタル） 同時調整 写真地図作成（デジタルオルソ） | 地上画素寸法 16cm 1000 1000 | 31.15km ² 31.15km ² 31.15km ² | 山形県中山町 助言 R2.6.15 B0048 | 株式会社バスコ | R2.6.1 R2.12.28 | 179768 |
| 山形県 | 朝日町 一部 東根市 全域 山形市 一部 | 固定資産 | 数値撮影（デジタル） 同時調整 写真地図作成（デジタルオルソ） | 地上画素寸法 16cm 1000 1000 | 113.01km ² 113.01km ² 113.01km ² | 山形県東根市 助言 R2.6.15 B0054 | 株式会社バスコ | R2.6.1 R2.12.28 | 179821 |

東北地方

| 都道府県 | 測量地域 | 測量目的 | 測量種別 | 縮尺・等級 | 事業量 | 測量計画機関（助言番号） | 測量作業機関 | 実施時期 | ID |
|------|---|--------|---|-----------------------------|---|---|-----------------|----------------------|--------|
| 山形県 | 朝日町 一部 中山町 全域 東根市 一部 山形市 一部 | 固定資産 | 数値撮影（デジタル） 同時調整 写真地図作成（デジタルオルソ） | 地上画素寸法 16cm 1000 1000 | 113.01km ² 113.01km ² 113.01km ² | 山形県朝日町 助言 R2.6.15 B0055 | 株式会社パスコ | R2.6.1 R2.12.28 | 179823 |
| 山形県 | 新庄市 一部 最上町 一部 | 道路計画 | 航空レーザ測量 | 500 | 2.07km ² | 山形県最上総合支庁 助言 R2.6.30 B0067 | 朝日航洋株式会社 | R2.5.28 R2.10.15 | 180121 |
| 山形県 | 朝日町 一部 | 砂防計画 | 基準点測量 | 2級 | 2点 | 山形県 助言 R2.7.1 B0071 | 株式会社寒河江測量設計事務所 | R2.6.5 R2.10.30 | 180183 |
| 山形県 | 米沢市 一部 | 固定資産 | 数値撮影（デジタル） 同時調整 写真地図作成（デジタルオルソ） | 地上画素寸法 12cm 1000 1000 | 252km ² 252km ² 252km ² | 山形県米沢市 助言 R2.7.1 B0072 | 国際航業株式会社 | R2.5.27 R3.3.23 | 180189 |
| 山形県 | 村山市 一部 | 都市計画 | 数値図化 地形図等成果の座標補正 | 2500 2500 | 9.1km ² 18.87km ² | 山形県村山市 助言 R2.7.1 B0073 | 株式会社ナカノアイシステム | R2.6.1 R2.10.30 | 180196 |
| 山形県 | 鶴岡市 一部 | 河川計画 | 基準点測量 水準測量 | 2級 3級 | 3点 4.457km | 山形県 助言 R2.7.7 B0079 | 株式会社大和エンジニア | R2.7.1 R2.9.30 | 180366 |
| 山形県 | 酒田市 一部 | 河川計画 | 基準点測量 | 2級 | 5点 | 山形県 助言 R2.7.10 B0081 | 株式会社庄内測量設計舎 | R2.6.15 R2.10.23 | 180417 |
| 山形県 | 小国町 一部 | 砂防計画 | 航空レーザ測量 | 1000 | 275km ² | 北陸地方整備局飯豊山系砂防事務所 助言 R2.7.21 B0093 | 株式会社ナカノアイシステム | R2.7.27 R3.1.29 | 180676 |
| 山形県 | 鶴岡市 一部 | 都市計画 | 基準点測量 | 3級 | 2点 | 山形県鶴岡市 助言 R2.7.29 B0099 | 株式会社石川測量事務所 | R2.7.21 R2.10.30 | 180762 |
| 山形県 | 村山市 一部 | 道路計画 | 基準点測量 | 3級 | 1点 | 山形県村山市 助言 R2.7.29 B0107 | 株式会社三和技術コンサルタンツ | R2.7.3 R2.12.18 | 180873 |
| 山形県 | 酒田市 一部 | 河川計画 | 基準点測量 水準測量 (GNSS) | 3級 3級 | 1点 1点 | 山形県庄内総合支庁 助言 R2.8.4 B0111 | 株式会社出羽測量設計 | R2.7.21 R2.9.30 | 180990 |
| 山形県 | 新庄市 一部 | 道路計画 | 基準点測量 基準点測量 現地測量（数値地形図作成） 路線測量 | 2級 4級 500 | 3点 17点 0.045km ² 0.9km | 山形県 助言 R2.8.11 B0118 | 株式会社双葉建設コンサルタンツ | R2.7.22 R2.11.27 | 181258 |
| 山形県 | 南陽市 一部 | 道路計画 | 基準点測量 | 2級 | 3点 | 山形県置賜総合支庁 助言 R2.8.19 B0119 | 新和設計株式会社 | R2.8.17 R2.11.30 | 181387 |
| 山形県 | 天童市 一部 | 砂防計画 | 基準点測量 基準点測量 | 2級 4級 | 2点 19点 | 山形県村山総合支庁 助言 R2.8.19 B0121 | 三協コンサルタンツ株式会社 | R2.8.21 R3.2.26 | 181401 |
| 山形県 | 東根市 一部 | 道路計画 | 数値図化 同時調整 水準測量 | 1000 1000 簡級 | 0.4km ² 0.4km ² 8.3km | 山形県村山総合支庁建設部 助言 R2.8.25 B0125 | 朝日航洋株式会社 | R2.6.29 R2.10.30 | 181533 |
| 山形県 | 酒田市 一部 | その他 | 基準点測量 | 2級 | 2点 | 山形県庄内総合支庁 助言 R2.8.25 B0126 | 株式会社榎本測量設計事務所 | R2.8.17 R2.10.30 | 181569 |
| 山形県 | 村山市 一部 | 道路計画 | 基準点測量 基準点測量 | 3級 4級 | 2点 6点 | 山形県村山総合支庁 助言 R2.8.25 B0129 | 株式会社三和技術コンサルタンツ | R2.8.20 R2.11.30 | 181600 |
| 山形県 | 西川町 一部 | その他 | 基準点測量 | 2級 | 2点 | 東北地方整備局山形河川国道事務所 助言 R2.8.26 B0135 | 日本工管株式会社 | R2.7.1 R2.9.30 | 181674 |
| 山形県 | 酒田市 一部 | ほ場整備 | 基準点測量 | 2級 | 2点 | 山形県庄内総合支庁 助言 R2.9.7 B0141 | 山形県土地改良事業団体連合会 | R2.8.4 R3.1.22 | 181786 |
| 山形県 | 飯豊町 一部 | ダム計画 | 基準点測量 | 2級 | 2点 | 東北地方整備局最上川ダム統括管理事務所 助言 R2.9.15 B0152 | 新和設計株式会社 | R2.5.1 R3.1.29 | 182073 |
| 山形県 | 鶴岡市 一部 | 砂防計画 | 基準点測量 | 2級 | 2点 | 山形県庄内総合支庁 助言 R2.9.23 B0156 | 株式会社榎本測量設計事務所 | R2.9.23 R3.3.26 | 182257 |
| 山形県 | 戸沢村 一部 | 土地改良 | 基準点測量 | 2級 | 12点 | 山形県最上総合支庁 助言 R2.9.23 B0158 | 山形県土地改良事業団体連合会 | R2.9.17 R3.3.15 | 182265 |
| 山形県 | 中山町 一部 | 砂防計画 | 基準点測量 | 2級 | 3点 | 山形県村山総合支庁 助言 R2.10.13 B0186 | 株式会社金沢総合コンサルタンツ | R2.7.29 R3.2.26 | 182685 |
| 山形県 | 山辺町 一部 | 砂防計画 | 基準点測量 | 2級 | 3点 | 山形県村山総合支庁 助言 R2.10.13 B0187 | 株式会社金沢総合コンサルタンツ | R2.7.29 R3.2.26 | 182687 |
| 山形県 | 天童市 一部 | 地盤変動調査 | 水準測量 | 1級 | 29km | 山形県天童市 助言 R2.10.16 B0199 | 株式会社三和技術コンサルタンツ | R2.10.1 R2.12.28 | 182874 |
| 山形県 | 山形市 一部 | 砂防計画 | 基準点測量 | 1級 | 2点 | 山形県村山総合支庁 助言 R2.10.16 B0200 | 新和設計株式会社 | R2.7.31 R3.2.26 | 182886 |
| 山形県 | 酒田市 一部 鶴岡市 一部 | 河川管理 | 基準点測量 基準点測量 河川測量 | 2級 3級 | 6点 16点 1km | 東北地方整備局酒田河川国道事務所 助言 R2.10.16 B0201 | 新和設計株式会社 | R2.10.12 R3.2.19 | 182888 |
| 山形県 | 酒田市 一部 戸沢村 一部 | 河川管理 | 基準点測量 基準点測量 河川測量 | 2級 3級 | 4点 6点 1km | 東北地方整備局酒田河川国道事務所 助言 R2.10.16 B0208 | 株式会社双葉建設コンサルタンツ | R2.10.12 R3.2.19 | 183011 |
| 山形県 | 山形市 一部 寒河江市 一部 村山市 一部 天童市 一部 東根市 一部 尾花沢市 一部 南陽市 一部 山辺町 一部 河北町 一部 白鷹町 一部 | その他 | 航空レーザ測量 | 500 | 11.31km ² | 山形県 助言 R2.10.23 B0216 | 朝日航洋株式会社 | R2.9.14 R3.3.26 | 183193 |
| 山形県 | 戸沢村 一部 | 道路計画 | 基準点測量 基準点測量 UAVレーザ測量 | 2級 3級 1000 | 6点 3点 0.42km ² | 東北地方整備局山形河川国道事務所 助言 R2.10.23 B0220 | 新和設計株式会社 | R2.10.1 R3.1.15 | 183246 |
| 山形県 | 遊佐町 一部 | 砂防計画 | 基準点測量 | 3級 | 5点 | 山形県庄内総合支庁 助言 R2.10.28 B0221 | 有限会社安野測量事務所 | R2.10.19 R2.12.25 | 183260 |
| 山形県 | 鶴岡市 一部 | その他 | 基準点測量 | 2級 | 2点 | 山形県庄内総合支庁 助言 R2.10.28 B0222 | 株式会社アサヒ技術 | R2.9.8 R2.11.20 | 183288 |
| 山形県 | 山形市 一部 | その他 | 基準点測量 | 4級 | 0.7km ² 336点 | 法務省山形地方方法務局 助言 R2.10.28 B0226 | 株式会社山形開発測量設計事務所 | R2.10.6 R3.1.29 | 183308 |
| 山形県 | 山形市 一部 | 道路計画 | 基準点測量 基準点測量 UAVレーザ測量 水準測量 | 2級 3級 500 3級 | 11点 17点 0.562km ² 16.9km | 東北地方整備局山形河川国道事務所 助言 R2.10.29 B0228 | 新和設計株式会社 | R2.7.8 R3.2.19 | 183390 |
| 山形県 | 山形市 一部 | 道路計画 | 基準点測量 基準点測量 UAVレーザ測量 水準測量 | 2級 3級 500 3級 | 10点 20点 0.186km ² 16.8km | 東北地方整備局山形河川国道事務所 助言 R2.10.29 B0229 | 有限会社山栄測量設計 | R2.7.11 R3.2.19 | 183393 |
| 山形県 | 山形市 一部 | その他 | 水準測量 | 2級 | 31.4km | 山形県山形市 助言 R2.11.4 B0230 | 株式会社田村測量設計事務所 | R2.11.1 R3.3.31 | 183436 |
| 山形県 | 鶴岡市 一部 | 土地改良 | 水準測量 | 3級 | 24.79km | 庄内赤川土地改良区 助言 R2.11.5 B0236 | 株式会社石川測量事務所 | R2.11.1 R3.3.26 | 183542 |
| 山形県 | 天童市 一部 | その他 | 基準点測量 | 2級 | 2点 | 山形県村山総合支庁 助言 R2.11.9 B0244 | 株式会社金沢総合コンサルタンツ | R2.9.4 R3.1.29 | 183655 |

東北地方

| 都道府県 | 測量地域 | 測量目的 | 測量種別 | 縮尺・等級 | 事業量 | 測量計画機関（助言番号） | 測量作業機関 | 実施時期 | ID |
|------|------------------------|--------|---|--|---|---------------------------------------|------------------|---------------------|--------|
| 山形県 | 小国町 一部 | 砂防計画 | 基準点測量 水準測量 (GNSS) | 2級 3級 | 2点 1点 | 北陸地方整備局飯豊山系砂防事務所 助言 R2.11.9 B0245 | 株式会社平成測量 | R2.11.10 R3.1.29 | 183657 |
| 山形県 | 小国町 一部 | 砂防計画 | 基準点測量 水準測量 (GNSS) 基準点測量 | 2級 3級 3級 | 2点 1点 1点 | 北陸地方整備局飯豊山系砂防事務所 助言 R2.11.9 B0246 | 株式会社平成測量 | R2.11.10 R3.1.29 | 183659 |
| 山形県 | 小国町 一部 | 砂防計画 | 基準点測量 水準測量 (GNSS) | 2級 3級 | 1点 1点 | 北陸地方整備局飯豊山系砂防事務所 助言 R2.11.9 B0249 | 株式会社平成測量 | R2.11.11 R3.1.8 | 183758 |
| 山形県 | 米沢市 一部 | 地盤変動調査 | 水準測量 | 2級 | 29.67km | 山形県米沢市 助言 R2.11.27 B0268 | 株式会社春日測量設計 | R2.12.1 R3.1.31 | 184253 |
| 山形県 | 鶴岡市 一部 | 砂防計画 | 航空レーザ測量 | 1000 | 247.25km ² | 東北地方整備局新庄河川事務所 助言 R2.12.7 B0279 | 株式会社バスコ | R2.12.3 R3.1.25 | 184515 |
| 山形県 | 山形市 一部 上市市 一部 | その他 | 航空レーザ測量 | 1000 | 260.56km ² | 東北地方整備局新庄河川事務所 助言 R2.12.7 B0280 | 国際航業株式会社 | R2.3.24 R2.12.28 | 184519 |
| 山形県 | 最上町 一部 | その他 | 数値図化（同時調整含む） | 1000 | 0.13km ² | 山形県最上町 助言 R2.12.21 B0284 | 朝日航洋株式会社 | R2.11.9 R3.3.16 | 184763 |
| 山形県 | 最上町 一部 | その他 | 数値図化（同時調整含む） | 1000 | 0.19km ² | 山形県最上町 助言 R2.12.21 B0285 | 朝日航洋株式会社 | R2.11.9 R3.3.16 | 184767 |
| 山形県 | 鶴岡市 一部 | 河川管理 | 基準点測量 基準点測量 | 1級 2級 | 3点 2点 | 山形県庄内総合支庁 助言 R2.12.28 B0290 | プレンスタッフ株式会社 | R2.12.15 R3.2.26 | 184935 |
| 山形県 | 鶴岡市 一部 | その他 | 基準点測量 | 2級 | 3点 | 山形県庄内総合支庁 助言 R3.2.9 B0312 | 株式会社ダイヤコンサルタント | R2.11.5 R3.3.31 | 185438 |
| 山形県 | 天童市 一部 | その他 | 基準点測量 UAVレーザ測量 | 2級 500 | 3点 0.15km ² | 山形県村山総合支庁 助言 R3.2.24 B0327 | 株式会社朝日測量設計事務所 | R3.1.20 R3.8.6 | 185646 |
| 山形県 | 南陽市 全域 | 森林計画 | 航空レーザ測量 | 500 | 93.3km ² | 山形県南陽市 助言 R3.3.8 B0332 | 株式会社バスコ | R3.2.22 R4.3.31 | 185702 |
| 山形県 | 河北町 全域 | 河川管理 | 基準点測量 | 2級 | 4点 | 山形県村山総合支庁 助言 R3.3.23 B0342 | 株式会社寒河江測量設計事務所 | R2.11.18 R3.5.28 | 185882 |
| 山形県 | 寒河江市 一部 | 河川計画 | 基準点測量 | 2級 | 4点 | 山形県村山総合支庁西村山地域振興局 助言 R3.3.29 B0344 | 株式会社寒河江測量設計事務所 | R3.3.29 R3.7.30 | 185920 |
| 山形県 | 大江町 一部 | 河川計画 | 基準点測量 | 2級 | 4点 | 山形県村山総合支庁西村山地域振興局 助言 R3.3.29 B0345 | 株式会社寒河江測量設計事務所 | R3.3.29 R3.7.30 | 185922 |
| 福島県 | 相馬市 一部 | 道路計画 | 基準点測量 | 2級 | 2点 | 福島県相馬市 助言 R2.4.10 B0003 | 株式会社エースコンサルタント | R2.4.3 R2.8.31 | 179039 |
| 福島県 | 浪江町 一部 | その他 | 基準点測量 | 2級 | 3点 | 福島県浪江町 助言 R2.4.17 B0006 | 日栄地質測量設計株式会社 | R2.4.15 R2.5.27 | 179074 |
| 福島県 | 下郷町 一部 | 道路計画 | 数値撮影（デジタル） 同時調整 数値図化 | 地上画素寸法 15cm 1000 2500 | 2km ² 2km ² 2km ² | 福島県南会津建設事務所 助言 R2.4.28 B0015 | アジア航測株式会社 | R2.4.20 R2.7.31 | 179124 |
| 福島県 | 田村市 全域 | 固定資産 | 数値撮影（デジタル） 同時調整 写真地図作成（デジタルオルソ） | 地上画素寸法 16cm 1000 1000 | 458.33km ² 458.33km ² 458.33km ² | 福島県田村市 助言 R2.5.8 B0020 | 株式会社バスコ | R2.4.15 R3.3.31 | 179238 |
| 福島県 | 相馬市 一部 | その他 | 基準点測量 | 2級 | 5点 | 福島県相馬市 助言 R2.5.21 B0029 | 株式会社福建コンサルタント | R1.11.8 R2.8.31 | 179412 |
| 福島県 | 相馬市 一部 | その他 | 基準点測量 | 2級 | 4点 | 福島県相馬市 助言 R2.5.21 B0030 | 株式会社福建コンサルタント | R2.3.31 R2.12.25 | 179414 |
| 福島県 | 伊達市 一部 二本松市 一部 福島市 一部 | 道路管理 | 数値撮影（デジタル） 同時調整 | 地上画素寸法 10cm 1000 | 26.85km ² 26.85km ² | 東北地方整備局福島河川国道事務所 助言 R2.5.22 B0033 | 株式会社福山コンサルタント | R2.4.14 R2.7.31 | 179443 |
| 福島県 | 南相馬市 一部 | ほ場整備 | 基準点測量 水準測量 | 2級 3級 | 7点 6.11km | 福島県相双農林事務所 助言 R2.5.27 B0034 | 有限会社中西測量設計 | R2.3.30 R2.9.25 | 179493 |
| 福島県 | 会津若松市 一部 | 道路計画 | 基準点測量 | 3級 | 16点 | 福島県会津若松建設事務所 助言 R2.6.10 B0044 | 日本精測株式会社 | R2.5.29 R2.8.31 | 179750 |
| 福島県 | いわき市 一部 | 都市計画 | 修正測量 地形図等成果の座標補正 | 2500 2500 | 251.69km ² 251.69km ² | 福島県いわき市 助言 R2.6.15 B0049 | 株式会社バスコ | R2.5.26 R3.3.26 | 179770 |
| 福島県 | 檜枝岐村 一部 只見町 一部 南会津町 一部 | 砂防計画 | 数値撮影（デジタル） 数値撮影（デジタル） 数値図化（同時調整含む） | 地上画素寸法 17cm 地上画素寸法 20cm 2500 | 40km ² 40km ² 1.71km ² | 福島県南会津建設事務所 助言 R2.6.15 B0052 | 株式会社八州 | R1.11.1 R2.9.30 | 179807 |
| 福島県 | 伊達市 一部 | 道路計画 | 数値撮影（デジタル） 数値図化（同時調整含む） | 地上画素寸法 12cm 1000 | 3.75km ² 3.75km ² | 福島県 助言 R2.6.15 B0053 | 国際航業株式会社 | R2.5.22 R2.11.11 | 179809 |
| 福島県 | 南相馬市 一部 | 土地改良 | 基準点測量 | 2級 | 7点 | 福島県相双農林事務所 助言 R2.7.1 B0070 | 株式会社東日本建設コンサルタント | R2.6.24 R3.3.31 | 180159 |
| 福島県 | 南会津町 一部 | その他 | 基準点測量 | 2級 | 3点 | 福島県南会津町 助言 R2.7.6 B0074 | 大竹測量設計株式会社 | R2.6.4 R2.10.30 | 180200 |
| 福島県 | 只見町 一部 | 道路計画 | 数値撮影（デジタル） 同時調整 数値図化 航空レーザ測量 数値図化 | 地上画素寸法 14cm 1000 1000 500 1000 2500 | 11.2km ² 11.2km ² 2.8km ² 0.13km ² 11.2km ² 11.2km ² | 福島県南会津建設事務所 助言 R2.7.15 B0082 | アジア航測株式会社 | R1.8.1 R2.8.31 | 180471 |
| 新潟県 | 三条市 一部 | | | | | | | | |
| 福島県 | 葛尾村 一部 浪江町 一部 | 道路計画 | 数値図化 | 2500 | 16.15km ² | 福島県相双建設事務所 助言 R2.7.17 B0086 | 三和航測株式会社 | R2.6.15 R2.10.29 | 180592 |
| 福島県 | 金山町 一部 只見町 一部 | 砂防計画 | 航空レーザ測量 | 1000 | 275km ² | 北陸地方整備局阿賀野川河川事務所 助言 R2.7.29 B0097 | 株式会社ナカノアイシステム | R2.4.23 R3.2.19 | 180758 |
| 福島県 | 大熊町 一部 | 土地改良 | 基準点測量 | 2級 | 6点 | 農林水産省東北農政局 助言 R2.7.29 B0098 | 日本工管株式会社 | R2.7.6 R2.12.18 | 180760 |
| 福島県 | 会津若松市 一部 | 都市計画 | 数値図化 | 2500 | 12km ² | 福島県会津若松建設事務所 助言 R2.7.29 B0101 | 株式会社バスコ | R2.7.13 R2.12.28 | 180765 |
| 福島県 | 相馬市 一部 | 土地改良 | 基準点測量 | 2級 | 1点 | 福島県相双農林事務所 助言 R2.7.29 B0108 | 福島県土地改良事業団体連合会 | R2.7.27 R3.3.31 | 180883 |
| 福島県 | 須賀川市 一部 郡山市 一部 | 都市計画 | 数値図化 | 2500 | 40.57km ² | 福島県会津建設事務所 助言 R2.8.5 B0114 | 朝日航洋株式会社 | R2.6.24 R3.2.15 | 181145 |
| 福島県 | 喜多方市 一部 | 土地改良 | 基準点測量 | 2級 | 1点 | 福島県会津農林事務所 助言 R2.8.5 B0115 | 福島県土地改良事業団体連合会 | R2.7.31 R3.3.31 | 181149 |
| 福島県 | 玉川村 一部 | 空港計画 | 基準点測量 | 2級 | 2点 | 福島県福島空港建設事務所 助言 R2.8.19 B0120 | 株式会社郡山測量設計社 | R2.6.26 R2.12.9 | 181398 |
| 福島県 | 須賀川市 一部 | 都市計画 | 修正測量 | 2500 | 9.88km ² | 福島県会津建設事務所 助言 R2.8.24 B0123 | 国際航業株式会社 | R2.6.18 R2.9.7 | 181473 |

東北地方

| 都道府県 | 測量地域 | 測量目的 | 測量種別 | 縮尺・等級 | 事業量 | 測量計画機関（助言番号） | 測量作業機関 | 実施時期 | ID |
|------|--|--------|--|---------------------------------|--|--|---|----------------------|--------|
| 福島県 | 相馬市 一部 | その他 | 基準点測量 | 2級 | 9点 | 法務省福島地方方法務局 助言 R2.9.11 B0145 | 有限会社エフ・ジェイ・オー | R2.7.15 R3.2.26 | 182012 |
| 福島県 | 双葉町 一部 | 土地改良 | 基準点測量 | 2級 | 2点 | 農林水産省東北農政局 助言 R2.9.15 B0149 | 株式会社日本水工コンサル タント | R2.9.1 R3.2.26 | 182043 |
| 福島県 | 桑折町 一部 伊達市 一部 二本松市 一部 福島市 一部 | 道路計画 | 航空レーザ測量 数値図化 | 1000 1000 | 8.33km ² 8.33km ² | 東北地方整備局福島河川国道事務 所 助言 R2.9.23 B0153 | 株式会社バスコ | R2.9.7 R2.12.28 | 182172 |
| 福島県 | 塙町 一部 | 河川計画 | 基準点測量 | 2級 | 2点 | 福島県東南建設事務所 助言 R2.9.23 B0155 | 株式会社東日本建設コンサル タント | R2.9.23 R3.3.31 | 182255 |
| 福島県 | 南会津町 一部 飯館村 一部 | その他 | 航空レーザ測量 | 1000 | 18.7km ² | 福島県南会津建設事務所 助言 R2.9.23 B0157 | 朝日航洋株式会社 | R2.8.4 R3.1.14 | 182259 |
| 新潟県 | 三条市 一部 | | | | | | | | |
| 福島県 | 浪江町 一部 | 固定資産 | 数値撮影(デジタル) 同時調整 写真地図作成(デ ジタルオルソ) | 1000 1000 1000 | 56.26km ² 56.26km ² 56.26km ² | 福島県浪江町 助言 R2.9.23 B0160 | 株式会社バスコ | R2.9.11 R3.3.31 | 182269 |
| 福島県 | 郡山市 一部 | 道路台帳 | 既成図数値化 | 500 | 23.02km | 福島県郡山市 助言 R2.9.30 B0172 | 有限会社大誠興測 株式会社開成測量設計社 株式会社郡山測量設計社 株式会社新和調査設計 日本技術設計コンサルタント 株式会社 | R2.6.8 R3.3.17 | 182461 |
| 福島県 | いわき市 一部 | その他 | 基準点測量 復旧測量(基準点) 基準点測量 基準点測量 | 2級 2級(改測) 3級 3級(改測) | 4点 2点 1点 1点 | 法務省福島地方方法務局 助言 R2.9.30 B0173 | 松田測量設計株式会社 | R2.9.17 R3.3.31 | 182467 |
| 福島県 | 南相馬市 一部 相馬市 一部 | 砂防計画 | 航空レーザ測量 | 1000 | 120km ² | 福島県相双建設事務所 助言 R2.9.30 B0175 | アジア航測株式会社 | R2.6.24 R3.3.31 | 182473 |
| 福島県 | 矢吹町 一部 | ほ場整備 | 数値図化(同時調 整含む) 水準測量 | 1000 3級 | 0.49km ² 4.162km ² | 福島県矢吹町 助言 R2.10.13 B0188 | 朝日航洋株式会社 | R2.8.24 R3.2.26 | 182689 |
| 福島県 | 飯館村 一部 | ほ場整備 | 水準測量(GNSS) 水準測量 数値図化 | 3級 3級 1000 | 5点 11.33km ² 4.6km ² | 福島県相双農林事務所 助言 R2.10.16 B0191 | アジア航測株式会社 | R2.9.18 R2.12.25 | 182714 |
| 福島県 | 相馬市 一部 | 土地改良 | 基準点測量 基準点測量 | 2級 1級 | 6点 1点 | 福島県相双農林事務所 助言 R2.10.16 B0193 | 福島県土地改良事業団体連 合会 | R2.6.29 R3.3.19 | 182734 |
| 福島県 | いわき市 一部 | その他 | 基準点測量 | 2級 | 5点 | 福島県いわき建設事務所 助言 R2.10.16 B0207 | 日栄地質測量設計株式会社 | R2.10.1 R2.11.30 | 183007 |
| 福島県 | 会津美里町 一部 | 土地改良 | 数値撮影(デジタル) 数値図化(同時調 整含む) 水準測量(GNSS) 水準測量 | 地上画素寸法 12cm 1000 3級 3級 | 0.28km ² 0.28km ² 2点 8km | 福島県会津美里町 助言 R2.10.23 B0211 | 福島県土地改良事業団体連 合会 | R2.7.31 R3.3.19 | 183172 |
| 福島県 | 西会津町 一部 | 道路計画 | 数値撮影(デジタル) 数値図化(同時調 整含む) | 地上画素寸法 20cm 2500 | 2.9km ² 2.9km ² | 福島県喜多方建設事務所 助言 R2.10.23 B0213 | 株式会社ナカノアイシステ ム | R2.9.25 R3.2.3 | 183176 |
| 福島県 | 大熊町 一部 | その他 | 基準点測量 基準点測量 | 2級 3級 | 2点 1点 | 福島県富岡土木事務所 助言 R2.10.29 B0225 | 日栄地質測量設計株式会社 | R2.10.19 R2.12.31 | 183306 |
| 福島県 | 福島市 一部 田村市 一部 広野町 一部 葛尾村 一部 | 森林計画 | 数値図化 | 5000 | 141.82km ² | 福島県 助言 R2.11.5 B0233 | 株式会社バスコ | R2.10.21 R3.3.19 | 183448 |
| 福島県 | 喜多方市 一部 | その他 | 基準点測量 基準点測量 | 2級 4級 | 2点 5点 | 農林水産省東北農政局阿武隈土 地改良調査管理事務所 助言 R2.11.9 B0243 | 株式会社北斗測量設計社 | R2.10.7 R3.3.26 | 183653 |
| 福島県 | 猪苗代町 一部 大玉村 一部 本宮市 一部 郡山市 一部 | その他 | 航空レーザ測量 | 1000 | 528km ² | 東北地方整備局福島河川国道事務 所 助言 R2.11.9 B0248 | 国際航業株式会社 | R2.3.20 R2.12.25 | 183736 |
| 福島県 | 南相馬市 一部 | 道路計画 | 数値図化 | 2500 | 13km ² | 東北地方整備局磐城国道事務所 助言 R2.11.18 B0251 | 株式会社バスコ | R2.11.9 R3.2.10 | 183880 |
| 福島県 | いわき市 一部 | 砂防計画 | 航空レーザ測量 | 1000 | 87.7km ² | 福島県いわき建設事務所 助言 R2.11.20 B0252 | 株式会社バスコ | R2.11.11 R3.3.31 | 183976 |
| 福島県 | 富岡町 一部 | 土地区画整理 | 基準点測量 現地測量(数値地 形図作成) | 4級 1000 | 29点 0.22km ² | 福島県富岡町 助言 R2.11.20 B0253 | 公益財団法人 福島県まち づくり区画整理協会 | R2.11.10 R3.3.19 | 183978 |
| 福島県 | 南相馬市 一部 | 土地改良 | 基準点測量 復旧測量(基準点) | 2級 2級(標高補正) | 2点 3点 | 福島県相双農林事務所 助言 R2.11.20 B0257 | 福島県土地改良事業団体連 合会 | R2.11.2 R3.3.31 | 184078 |
| 福島県 | 伊達市 一部 | 土地区画整理 | 基準点測量 基準点測量 | 3級 4級 | 9点 64点 | 伊達市高子駅北地区土地区画整 理組合 助言 R2.11.20 B0259 | 東日本総合計画株式会社 | R2.11.25 R3.5.31 | 184092 |
| 福島県 | いわき市 一部 | 道路計画 | 数値撮影(デジタル) 数値図化(同時調 整含む) | 地上画素寸法 20cm 2500 | 30.73km ² 6.68km ² | 福島県いわき建設事務所 助言 R2.11.27 B0263 | 株式会社バスコ | R2.11.20 R3.3.15 | 184187 |
| 福島県 | 須賀川市 一部 | その他 | 基準点測量 | 2級 | 3点 | 東北地方整備局郡山国道事務所 助言 R2.11.27 B0270 | 株式会社ドーコン | R2.11.16 R2.12.18 | 184258 |
| 福島県 | 楳葉町 一部 | 河川計画 | 基準点測量 | 2級 | 2点 | 福島県相双建設事務所 助言 R2.12.7 B0275 | 株式会社東コンサルタント | R2.11.12 R3.2.26 | 184354 |
| 福島県 | いわき市 一部 広野町 一部 | その他 | MM計測 | 500 | 2.5km | 東北地方整備局磐城国道事務所 助言 R2.12.7 B0277 | 陸奥テックコンサルタント 株式会社 | R2.10.9 R3.2.26 | 184503 |
| 福島県 | 鏡石町 一部 | 道路台帳 | MM計測 数値図化 | 500 500 | 2.5km 2.5km | 東北地方整備局郡山国道事務所 助言 R2.12.16 B0281 | 陸奥テックコンサルタント 株式会社 | R2.11.13 R3.2.26 | 184575 |
| 福島県 | 楳葉町 一部 | 河川計画 | 基準点測量 | 2級 | 2点 | 福島県富岡土木事務所 助言 R2.12.16 B0282 | 株式会社東コンサルタント | R2.12.10 R2.12.28 | 184577 |
| 福島県 | 喜多方市 一部 会津若松市 一部 | 砂防計画 | 航空レーザ測量 | 1000 | 222km ² | 福島県 助言 R3.1.6 B0293 | 株式会社バスコ | R2.12.22 R3.3.31 | 185007 |
| 福島県 | いわき市 一部 | 土地改良 | 基準点測量 | 2級 | 7点 | 福島県いわき農林事務所 助言 R3.1.8 B0296 | 株式会社東コンサルタント | R3.1.12 R3.3.31 | 185054 |
| 福島県 | 福島市 一部 南会津町 一部 西会津町 一部 柳津町 一部 金山町 一部 会津美里町 全域 棚倉町 一部 矢祭町 全域 | 砂防計画 | 航空レーザ測量 | 1000 | 654km ² | 福島県 助言 R3.1.14 B0297 | アジア航測株式会社 | R2.12.23 R3.3.31 | 185068 |

東北地方

| 都道府県 | 測量地域 | 測量目的 | 測量種別 | 縮尺・等級 | 事業量 | 測量計画機関（助言番号） | 測量作業機関 | 実施時期 | ID | |
|------|--|--|---------------------------------------|---------------------------------|--|--------------------------------------|-------------------------------|----------------------|---------------------|--------|
| 福島県 | 南会津町 一部 | 道路計画 | 航空レーザ測量 数値撮影（デジタル） 数値図化（同時調整含む） | 1000 地上画素寸法 14cm | 0.6km ² 0.6km ² 3.15km ² | 福島県南会津建設事務所 助言 R3.1.19 B0299 | アジア航測株式会社 | R2.12.15 R3.9.30 | 185154 | |
| 福島県 | 白河市 一部 | 道路計画 | 基準点測量 | 2級 | 3点 | 東北地方整備局郡山国道事務所 助言 R3.1.25 B0306 | 株式会社福山コンサルタント | R2.11.11 R3.2.26 | 185247 | |
| 福島県 | いわき市 全域 南相馬市 全域 川俣町 全域 広野町 全域 麩尾村 全域 | 田村市 全域 伊達市 全域 小野町 全域 楢葉町 全域 飯館村 全域 | 砂防計画 | 航空レーザ測量 | 1000 | 590km ² | 福島県 助言 R3.1.28 B0308 | 国際航業株式会社 | R2.12.23 R3.3.31 | 185287 |
| 福島県 | 会津坂下町 一部 | 道路計画 | 数値撮影（デジタル） 同時調整 数値図化 | 地上画素寸法 16cm 1000 2500 | 8.2km ² 8.2km ² 9.5km ² | 福島県会津若松建設事務所 助言 R3.2.9 B0311 | 三和航測株式会社 | R2.10.5 R3.3.5 | 185435 | |
| 福島県 | 白河市 一部 | その他 | 基準点測量 基準点測量 | 2級 3級 | 2点 2点 | 福島県南建設事務所 助言 R3.2.9 B0313 | 株式会社建協測量設計 | R3.2.8 R3.3.31 | 185445 | |
| 福島県 | 福島市 一部 伊達市 一部 大玉村 一部 | 二本松市 一部 川俣町 一部 | 砂防計画 | 数値図化 | 2500 | 1.4km ² | 福島県東北建設事務所 助言 R3.2.9 B0314 | アジア航測株式会社 | R2.7.22 R3.3.31 | 185447 |
| 福島県 | 会津若松市 一部 | 土地改良 | 基準点測量 基準点測量 | 2級 4級 | 4点 5点 | 福島県会津農林事務所 助言 R3.2.12 B0315 | 有限会社会津技術コンサルタント | R3.1.22 R3.3.31 | 185469 | |
| 福島県 | 郡山市 一部 | その他 | 数値撮影（デジタル） 同時調整 航空レーザ測量 修正測量 | 地上画素寸法 6cm 500 500 500 | 2.73km ² 2.73km ² 0.3km ² | 福島県郡山市 助言 R3.2.19 B0318 | 国際航業株式会社 | R2.11.10 R3.10.29 | 185499 | |
| 福島県 | 郡山市 一部 小野町 一部 | ほ場整備 | 基準点測量 | 2級 | 6点 | 福島県中農林事務所 助言 R3.2.19 B0319 | 株式会社日本測地コンサルタント | R3.2.15 R3.3.31 | 185501 | |
| 福島県 | 浪江町 一部 | 道路管理 | 基準点測量 | 2級 | 1点 | 福島県相双建設事務所 助言 R3.2.19 B0322 | 株式会社福建コンサルタント | R3.2.9 R3.3.31 | 185537 | |
| 福島県 | 伊達市 一部 | 道路台帳 | IMC計測 数値図化 | 500 500 | 7.45km 12km | 東北地方整備局福島河川国道事務所 助言 R3.2.22 B0325 | 陸奥テックコンサルタント株式会社 | R2.9.7 R3.3.10 | 185580 | |
| 福島県 | 伊達市 一部 福島市 一部 | 道路台帳 | IMC計測 数値図化 | 500 500 | 8.45km 15.4km | 東北地方整備局福島河川国道事務所 助言 R3.2.22 B0326 | 陸奥テックコンサルタント株式会社 | R2.9.7 R3.3.10 | 185582 | |
| 福島県 | 双葉町 一部 | その他 | 基準点測量 | 2級 | 2点 | 東北地方整備局磐城国道事務所 助言 R3.2.24 B0328 | 株式会社佐藤土木測量設計事務所 | R2.3.19 R3.2.26 | 185648 | |
| 福島県 | 南相馬市 一部 | その他 | 数値撮影（デジタル） 同時調整 数値図化 水準測量 | 地上画素寸法 7cm 500 500 簡級 | 0.18km ² 0.18km ² 0.18km ² 4km | 福島県南相馬市 助言 R3.3.8 B0333 | 朝日航洋株式会社 | R3.2.3 R3.3.31 | 185705 | |
| 福島県 | 会津若松市 一部 | 土地改良 | 基準点測量 基準点測量 | 2級 4級 | 3点 4点 | 福島県会津農林事務所 助言 R3.3.12 B0335 | 有限会社会津技術コンサルタント | R3.3.5 R3.8.31 | 185781 | |
| 福島県 | 下郷町 一部 | 河川計画 | 基準点測量 | 2級 | 2点 | 福島県南会津建設事務所 助言 R3.3.30 B0343 | 大竹測量設計株式会社 | R3.3.22 R3.7.30 | 185917 | |
| 福島県 | 三春町 一部 田村市 一部 | 河川管理 | 航空レーザ測量 | 1000 | 160.4km ² | 福島県東北建設事務所 助言 R3.3.30 B0346 | 国際航業株式会社 | R2.9.4 R3.8.31 | 185950 | |

関東地方

| 都道府県 | 測量地域 | 測量目的 | 測量種別 | 縮尺・等級 | 事業量 | 測量計画機関(助言番号) | 測量作業機関 | 実施時期 | ID |
|------|---|--------|------------------------------------|------------------------------|--|---|-----------------|---------------------|--------|
| 茨城県 | 結城市 一部 | 土地区画整理 | 基準点測量 用地測量 | 4級 出来形確認測量 | 32点 0.144km | 結城第一工業団地上山川北部地区土地区画整理組合 助言 R2.4.7 C0003 | 昭和株式会社 | R2.4.13 R3.3.31 | 179017 |
| 茨城県 | つくば市 一部 | 土地区画整理 | 現地測量(数値地形図作成) 基準点測量 | 500 | 0.847km ² 66点 | つくば中央インター北土地区画整理組合設立準備会 助言 R2.4.17 C0011 | 株式会社マディーナ | R2.4.10 R2.10.30 | 179067 |
| 茨城県 | 茨城町 一部 小美玉市 一部 水戸市 一部 | 河川計画 | 基準点測量 水準測量 UAV写真測量(三次元点群) | 2級 2級 4級 地上画素寸法 1cm | 14点 17.8km 0.071km ² | 関東地方整備局霞ヶ浦導水工事事務所 助言 R2.5.19 C0034 | 日本工営株式会社 | R2.4.8 R2.7.31 | 179200 |
| 茨城県 | 鹿嶋市 一部 | 土地区画整理 | 基準点測量 用地測量 | 4級 街区出来形確認測量 画地出来形確認測量 | 22点 0.179km ² 0.178km ² | 茨城県鹿嶋市 助言 R2.5.25 C0047 | 日本測地設計株式会社 | R2.5.25 R3.7.15 | 179282 |
| 茨城県 | つくばみらい市 一部 | 土地区画整理 | 基準点測量 用地測量 | 4級 出来形確認測量 | 106点 0.3km ² | つくばみらい市福岡工業団地土地区画整理組合 助言 R2.5.29 C0061 | 日本都市技術株式会社 | R2.5.18 R2.11.25 | 179410 |
| 茨城県 | 桜川市 一部 | 都市計画 | 基準点測量 基準点測量 水準測量 | 3級 4級 3級 | 5点 22点 2km | 茨城県桜川市 助言 R2.6.3 C0070 | 東日本総合計画株式会社 | R2.5.21 R2.7.31 | 179541 |
| 茨城県 | 結城市 一部 | 道路台帳 | MG計測 修正測量 | 1000 1000 | 0.75km 0.75km | 茨城県結城市 助言 R2.6.10 C0071 | 株式会社バスコ | R2.4.29 R2.12.18 | 179631 |
| 茨城県 | 龍ヶ崎市 一部 | 都市計画 | 修正測量 | 2500 | 3km | 茨城県龍ヶ崎市 助言 R2.7.2 C0105 | 朝日航洋株式会社 | R2.5.26 R2.6.30 | 179998 |
| 茨城県 | 鹿嶋市 一部 | 土地改良 | 基準点測量 | 2級 | 7点 | 茨城県鹿行農林事務所 助言 R2.6.29 C0116 | 茨城県土地改良事業団体連合会 | R2.7.9 R3.3.23 | 180123 |
| 茨城県 | 常総市 一部 下妻市 一部 | 河川管理 | 基準点測量 | 4級 | 138点 | 国土交通省関東地方整備局下館河川事務所 助言 R2.7.21 C0118 | 株式会社新星コンサルタント | R2.7.1 R3.2.26 | 180166 |
| 茨城県 | 水戸市 一部 | 土地区画整理 | 基準点測量 | 2級 | 11点 | 茨城県東央農林事務所 助言 R2.7.3 C0121 | 茨城県土地改良事業団体連合会 | R2.6.19 R3.3.19 | 180170 |
| 茨城県 | 笠間市 一部 | 土地区画整理 | 基準点測量 | 2級 | 6点 | 茨城県東央農林事務所 助言 R2.7.3 C0122 | 茨城県土地改良事業団体連合会 | R2.6.19 R3.3.19 | 180172 |
| 茨城県 | 阿見町 一部 小美玉市 一部 行方市 一部 かすみがうら市 一部 稲敷市 一部 鹿嶋市 一部 土浦市 一部 | 環境調査 | 数値撮影(デジタル) | 地上画素寸法 16cm | 249km | 独立行政法人水資源機構利根川下流総合管理所 助言 R2.7.14 C0152 | 朝日航洋株式会社 | R2.7.15 R3.3.20 | 180436 |
| 千葉県 | 東庄町 一部 香取市 一部 | | | | | | | | |
| 茨城県 | 常陸太田市 一部 | 森林計画 | 航空レーザ測量 | 500 | 128.44km ² | 茨城県常陸太田市 助言 R2.7.29 C0203 | 株式会社バスコ | R2.7.22 R3.3.31 | 180957 |
| 茨城県 | 城里町 一部 笠間市 一部 石岡市 一部 | 森林計画 | 航空レーザ測量 | 500 | 382.5km ² | 茨城県 助言 R2.8.4 C0215 | 株式会社バスコ | R2.7.10 R2.12.24 | 181033 |
| 茨城県 | 鉾田市 一部 | 都市計画 | 基準点測量 | 3級 | 5点 | 茨城県鉾田市 助言 R2.8.13 C0231 | サンコーコンサルタント株式会社 | R2.5.28 R3.2.26 | 181139 |
| 茨城県 | 大子町 一部 | 森林計画 | 航空レーザ測量 | 500 | 216.19km ² | 茨城県 助言 R2.8.11 C0234 | アジア航測株式会社 | R2.7.31 R2.12.18 | 181230 |
| 茨城県 | 稲敷市 一部 | 河川計画 | 基準点測量 | 3級 | 6点 | 関東地方整備局霞ヶ浦導水工事事務所 助言 R2.9.23 C0306 | 株式会社三喜コンサルタント | R2.8.17 R3.1.29 | 181769 |
| 茨城県 | 古河市 一部 下妻市 一部 取手市 一部 守谷市 一部 つくばみらい市 一部 八千代町 一部 境町 一部 | 地盤変動調査 | 水準測量 | 1級 | 189km | 茨城県 助言 R2.9.23 C0352 | 株式会社共栄測地 | R2.9.9 R3.3.19 | 182075 |
| 茨城県 | ひたちなか市 一部 | 土地区画整理 | 基準点測量 基準点測量 基準点測量 その他 | 2級 3級 4級 地区境界網図 | 2点 7点 100点 1.03km ² | 茨城県ひたちなか市 助言 R2.9.29 C0366 | 株式会社コモン都市設計 | R2.9.18 R3.3.15 | 182230 |
| 茨城県 | かすみがうら市 一部 つくば市 一部 土浦市 一部 | 森林計画 | 航空レーザ測量 | 500 | 3.9km ² | 茨城県土浦土木事務所 助言 R2.9.25 C0374 | 株式会社バスコ | R2.9.11 R3.2.5 | 182317 |
| 茨城県 | 牛久市 一部 | 土地区画整理 | 基準点測量 基準点測量 基準点測量 | 2級 3級 4級 | 3点 8点 50点 | 茨城県牛久市 助言 R2.10.15 C0395 | 株式会社双葉 | R2.9.28 R3.3.26 | 182430 |
| 茨城県 | 常陸大宮市 一部 | 河川計画 | 基準点測量 | 3級 | 36点 | 関東地方整備局常陸河川国道事務所 助言 R2.10.15 C0410 | 平和フィールド株式会社 | R2.7.4 R3.3.22 | 182580 |
| 茨城県 | 筑西市 一部 桜川市 一部 | 道路計画 | 復旧測量(基準点) 復旧測量(基準点) 基準点測量 | 1級 2級 2級 | 1点 3点 12点 | 関東地方整備局常陸河川国道事務所 助言 R2.10.22 C0453 | 株式会社大輝 | R2.10.13 R3.1.31 | 182852 |
| 茨城県 | 常陸大宮市 一部 | 河川計画 | 基準点測量 | 2級 | 10点 | 関東地方整備局久慈川緊急治水対策河川事務所 助言 R2.10.19 C0469 | 株式会社バスコ | R2.10.12 R3.1.29 | 182916 |
| 茨城県 | 大子町 一部 | 河川計画 | 基準点測量 基準点測量 | 1級 3級 | 6点 9点 | 関東地方整備局久慈川緊急治水対策河川事務所 助言 R2.10.22 C0482 | 国際航業株式会社 | R2.10.9 R3.1.29 | 183023 |
| 茨城県 | 茨城町 一部 石岡市 一部 小美玉市 一部 水戸市 一部 | 河川計画 | 数値撮影(デジタル) 同時調整 修正測量 修正測量 | 地上画素寸法 12cm | 55km ² 55km ² 12.5km ² 11.1km ² | 関東地方整備局霞ヶ浦導水工事事務所 助言 R2.10.22 C0486 | 株式会社バスコ | R2.10.9 R3.2.26 | 183088 |
| 茨城県 | 水戸市 一部 石岡市 一部 かすみがうら市 一部 | 河川計画 | 数値撮影(デジタル) 数値図化 修正測量 | 地上画素寸法 16cm | 5km ² 17km ² 6km ² | 関東地方整備局霞ヶ浦導水工事事務所 助言 R2.10.22 C0487 | アジア航測株式会社 | R2.10.12 R3.2.26 | 183091 |
| 千葉県 | 香取市 一部 | | | | | | | | |
| 茨城県 | 笠間市 一部 | 文化財調査 | 数値図化 | 500 | 0.17km ² | 茨城県笠間市 助言 R2.10.22 C0489 | 株式会社バスコ | R2.10.20 R3.3.12 | 183101 |

関東地方

| 都道府県 | 測量地域 | 測量目的 | 測量種別 | 縮尺・等級 | 事業量 | 測量計画機関（助言番号） | 測量作業機関 | 実施時期 | ID |
|------|---|------|---|-----------------------------|--|--|--------------------|---------------------|--------|
| 茨城県 | 土浦市 一部 | 都市計画 | 基準点測量 用地測量 | 4級 | 19点 0.05km ² | 茨城県土浦市 助言 R2.11.9 C0526 | 株式会社ジステック | R2.8.26 R3.3.19 | 183371 |
| 茨城県 | 那珂市 一部 | 土地改良 | 基準点測量 | 2級 | 23点 | 茨城県東北農林事務所 助言 R2.11.11 C0543 | 茨城県土地改良事業団体連 合会 | R2.10.9 R3.3.18 | 183489 |
| 茨城県 | 笠間市 一部 | 土地改良 | 基準点測量 | 2級 | 9点 | 茨城県東央農林事務所 助言 R2.11.11 C0556 | 茨城県土地改良事業団体連 合会 | R2.10.12 R3.3.19 | 183614 |
| 茨城県 | 大子町 一部 | 河川計画 | 基準点測量 | 2級 | 7点 | 関東地方整備局久慈川緊急治水 対策河川事務所 助言 R2.11.11 C0557 | 株式会社コウノ | R2.10.28 R3.1.29 | 183616 |
| 茨城県 | 大子町 一部 | 河川計画 | 基準点測量 基準点測量 | 2級 3級 | 7点 9点 | 関東地方整備局久慈川緊急治水 対策河川事務所 助言 R2.11.11 C0558 | 株式会社新星コンサルタント | R2.11.2 R3.1.29 | 183620 |
| 茨城県 | 五霞町 一部 | 道路台帳 | 基準点測量 基準点測量 | 2級 3級 | 2点 2点 | 関東地方整備局宇都宮国道事務 所 助言 R2.11.11 C0576 | 株式会社伊藤測量設計 | R2.10.12 R3.2.25 | 183682 |
| 茨城県 | 常陸大宮市 一部 | 河川計画 | 基準点測量 | 3級 | 9点 | 関東地方整備局久慈川緊急治水 対策河川事務所 助言 R2.11.16 C0581 | 株式会社新星コンサルタント | R2.11.2 R3.1.29 | 183699 |
| 茨城県 | 龍ヶ崎市 一部 | その他 | 基準点測量 | 4級 | 399点 | 茨城県水戸地方事務局 助言 R2.11.19 C0600 | あおぞら土地家屋調査士法 人 | R2.11.30 R3.1.31 | 183844 |
| 茨城県 | 行方市 全域 | 固定資産 | 数値撮影（デジタル） | 地上画素寸法 12cm | 222.48km ² | 茨城県行方市 助言 R2.11.27 C0608 | 国際航業株式会社 | R2.12.1 R3.3.31 | 183886 |
| 茨城県 | 取手市 全域 | 都市計画 | 数値図化 | 2500 | 69.94km ² | 茨城県取手市 助言 R2.11.20 C0612 | 朝日航洋株式会社 | R2.10.8 R3.3.31 | 183930 |
| 茨城県 | 取手市 全域 | 固定資産 | 数値撮影（デジタル） 同時調整 写真地図作成（デ ジタルオルソ） | 地上画素寸法 15cm 1000 1000 | 69.94km ² 69.94km ² | 茨城県取手市 助言 R2.12.4 C0620 | 朝日航洋株式会社 | R2.12.20 R3.3.31 | 183948 |
| 茨城県 | 常陸大宮市 一部 | 固定資産 | 数値撮影（デジタル） | 地上画素寸法 12cm | 16.69km ² | 茨城県常陸大宮市 助言 R2.12.4 C0655 | 国際航業株式会社 | R2.12.1 R3.3.26 | 184232 |
| 茨城県 | 筑西市 一部 下妻市 一部 | 河川計画 | 基準点測量 | 2級 | 35点 | 関東地方整備局下館河川事務所 助言 R2.12.16 C0666 | 株式会社新星コンサルタント | R2.11.25 R3.3.31 | 184297 |
| 栃木県 | 真岡市 一部 | | | | | | | | |
| 茨城県 | つくばみらい市 一部 守谷市 一部 取手市 一部 下妻市 一部 | 河川計画 | 基準点測量 | 2級 | 35点 | 関東地方整備局下館河川事務所 助言 R2.12.16 C0667 | 株式会社新星コンサルタント | R2.11.25 R3.3.31 | 184299 |
| 茨城県 | 笠間市 一部 茨城町 一部 | 河川管理 | 航空レーザ測深 | 1000 | 0.29km ² | 茨城県水戸土木事務所 助言 R2.12.17 C0695 | アジア航測株式会社 | R2.12.2 R3.3.30 | 184433 |
| 茨城県 | 筑西市 一部 常総市 一部 | 河川管理 | 航空レーザ測深 | 1000 | 0.234km ² | 茨城県筑西土木事務所 助言 R2.12.17 C0696 | アジア航測株式会社 | R2.10.29 R3.2.28 | 184435 |
| 茨城県 | 常陸太田市 一部 | 河川計画 | 基準点測量 水準測量 (GNSS) | 2級 3級 | 3点 1点 | 茨城県常陸太田工務事務所 助言 R2.12.16 C0704 | 株式会社玄設計 | R2.10.9 R3.3.15 | 184473 |
| 茨城県 | 日立市 一部 常陸太田市 一部 | 河川計画 | 基準点測量 水準測量 | 2級 3級 | 4点 6.3km | 茨城県常陸太田工務事務所 助言 R2.12.16 C0705 | 中央技術株式会社 | R2.10.9 R3.3.15 | 184476 |
| 茨城県 | 日立市 一部 | 河川計画 | 基準点測量 水準測量 (GNSS) | 2級 3級 | 5点 1点 | 茨城県常陸太田工務事務所 助言 R2.12.16 C0706 | 株式会社広和設計 | R2.10.9 R3.3.15 | 184478 |
| 茨城県 | 常陸太田市 一部 ひたちなか市 一部 那珂市 一部 大子町 一部 | 河川管理 | 航空レーザ測深 | 1000 | 0.46km ² | 茨城県常陸大宮土木事務所 助言 R2.12.17 C0716 | 国際航業株式会社 | R2.12.21 R3.2.28 | 184548 |
| 茨城県 | 守谷市 全域 | 固定資産 | 数値撮影（デジタル） 同時調整 写真地図作成（デ ジタルオルソ） | 地上画素寸法 15cm 1000 1000 | 35.71km ² 35.71km ² | 茨城県守谷市 助言 R2.12.17 C0721 | 朝日航洋株式会社 | R2.12.20 R3.3.31 | 184563 |
| 茨城県 | 東海村 全域 | 固定資産 | 数値撮影（デジタル） 同時調整 写真地図作成（デ ジタルオルソ） | 地上画素寸法 12cm 1000 1000 | 38km ² 38km ² | 茨城県東海村 助言 R2.12.17 C0725 | 朝日航洋株式会社 | R2.12.1 R3.3.31 | 184581 |
| 茨城県 | 鉾田市 全域 | 固定資産 | 数値撮影（デジタル） 同時調整 写真地図作成（デ ジタルオルソ） | 地上画素寸法 12cm 1000 1000 | 207.6km ² 207.6km ² | 茨城県鉾田市 助言 R2.12.17 C0727 | 株式会社パスコ | R2.12.15 R3.2.26 | 184586 |
| 茨城県 | ひたちなか市 全域 | 固定資産 | 数値撮影（デジタル） 同時調整 写真地図作成（デ ジタルオルソ） | 地上画素寸法 15cm 1000 1000 | 99.96km ² 99.96km ² | 茨城県ひたちなか市 助言 R2.12.25 C0766 | 朝日航洋株式会社 | R2.12.20 R3.3.15 | 184831 |
| 茨城県 | 那珂市 全域 | 固定資産 | 数値撮影（デジタル） 同時調整 | 地上画素寸法 12cm 1000 | 97.82km ² 97.82km ² | 茨城県那珂市 助言 R2.12.25 C0767 | 朝日航洋株式会社 | R2.12.20 R3.3.31 | 184835 |
| 茨城県 | 神栖市 全域 | 固定資産 | 数値撮影（デジタル） 同時調整 写真地図作成（デ ジタルオルソ） | 地上画素寸法 15cm 1000 1000 | 146.97km ² 146.97km ² | 茨城県神栖市 助言 R2.12.25 C0768 | 朝日航洋株式会社 | R2.12.21 R3.3.8 | 184837 |
| 茨城県 | 潮来市 全域 鹿嶋市 全域 北茨城市 全域 高萩市 一部 | 総合計画 | 数値撮影（デジタル） 同時調整 写真地図作成（デ ジタルオルソ） | 地上画素寸法 12cm 1000 1000 | 442.9km ² 442.9km ² 421.13km ² | 茨城県市町村共同システム整備 運営協議会 助言 R2.12.25 C0774 | 株式会社ナカノアイシステ ム | R2.12.11 R3.3.22 | 184851 |
| 茨城県 | 阿見町 全域 城里町 全域 大洗町 全域 かすみがうら市 全域 笠間市 全域 石岡市 全域 土浦市 全域 水戸市 全域 | 総合計画 | 数値撮影（デジタル） 同時調整 写真地図作成（デ ジタルオルソ） | 地上画素寸法 12cm 1000 1000 | 1209.31km ² 1209.31km ² 1209.31km ² | 茨城県市町村共同システム整備 運営協議会 助言 R2.12.25 C0775 | 株式会社パスコ | R2.12.11 R3.3.22 | 184853 |
| 茨城県 | 境町 全域 五霞町 全域 つくばみらい市 全域 坂東市 全域 龍ヶ崎市 全域 | 総合計画 | 数値撮影（デジタル） 同時調整 写真地図作成（デ ジタルオルソ） | 地上画素寸法 12cm 1000 1000 | 350km ² 350km ² 350km ² | 茨城県市町村共同システム整備 運営協議会 助言 R2.12.25 C0776 | アジア航測株式会社 | R2.12.11 R3.3.22 | 184856 |

関東地方

| 都道府県 | 測量地域 | 測量目的 | 測量種別 | 縮尺・等級 | 事業量 | 測量計画機関（助言番号） | 測量作業機関 | 実施時期 | ID |
|------|---|--------|---|-----------------------------|---|--|--------------------|---------------------|--------|
| 茨城県 | つくば市 全域 | 固定資産 | 数値撮影（デジタル） 同時調整 写真地図作成（デジタルオルソ） | 地上画素寸法 10cm 1000 1000 | 283.72km ² 283.72km ² 283.72km ² | 茨城県つくば市 助言 R2.12.25 C0784 | 朝日航洋株式会社 | R2.12.25 R3.3.31 | 184919 |
| 茨城県 | つくばみらい市 一部 | 都市計画 | 数値図化 | 1000 | 0.9km ² | 公益財団法人茨城県開発公社 助言 R3.1.18 C0812 | 株式会社パスコ | R3.1.12 R3.3.25 | 185108 |
| 茨城県 | 常陸太田市 一部 常陸大宮市 一部 那珂市 一部 東海村 一部 大子町 一部 | 河川管理 | 数値図化 同時調整 | 2500 2500 | 35.27km ² 35.27km ² | 関東地方整備局久慈川緊急治水 対策河川事務所 助言 R3.2.2 C0841 | 株式会社パスコ | R3.1.19 R3.3.31 | 185265 |
| 茨城県 | 北茨城市 一部 高萩市 一部 | 河川管理 | 航空レーザ測深 | 1000 | 2.63km ² | 茨城県高萩工務事務所 助言 R3.2.2 C0853 | 株式会社パスコ | R3.2.1 R3.2.28 | 185313 |
| 茨城県 | 境町 一部 | 土地区画整理 | 基準点測量 基準点測量 用地測量 | 3級 4級 出来形確認測量 | 6点 79点 0.24km ² | 境古河（周辺地区）土地区画整理 組合 助言 R3.1.29 C0857 | 大和測量株式会社 | R3.2.8 R3.12.28 | 185321 |
| 茨城県 | 神栖市 一部 | 河川管理 | 基準点測量 | 2級 | 9点 | 関東地方整備局利根川下流河川 事務所 助言 R3.2.5 C0858 | 富士測量株式会社 | R3.2.1 R3.3.10 | 185323 |
| 茨城県 | 水戸市 一部 | 土地区画整理 | 基準点測量 基準点測量 基準点測量 | 1級 2級 4級 | 3点 4点 94点 | 茨城県県央農林事務所 助言 R3.3.5 C0896 | 茨城県土地改良事業団体連 合会 | R2.9.8 R3.3.19 | 185635 |
| 茨城県 | 東海村 一部 | 道路計画 | 復旧測量（水準） | 1級 | 8.6km ² 1点 | 茨城県常陸大宮土木事務所 助言 R3.3.25 C0938 | 株式会社コスモ計測 | R2.8.11 R2.10.3 | 185932 |
| 栃木県 | 大田原市 一部 矢板市 一部 那須塩原市 一部 | 道路計画 | 基準点測量 基準点測量 水準測量 | 2級 2級 3級 | 15点 145点 10.36km ² | 関東地方整備局宇都宮国道事務 所 助言 R3.4.24 C0004 | 株式会社格和測量設計 | R1.10.3 R2.5.29 | 179029 |
| 栃木県 | 野木町 全域 | 固定資産 | 数値撮影（デジタル） | 地上画素寸法 12cm | 30.27km ² | 栃木県野木町 助言 R2.5.18 C0022 | 株式会社パスコ | R2.5.1 R3.3.20 | 179159 |
| 栃木県 | 小山市 一部 | 土地区画整理 | 現地測量（数値地 形図作成） | 500 | 0.2km ² | 小山市思川西部土地区画整理組 合 助言 R2.6.15 C0093 | 大和測量株式会社 | R1.11.22 R2.9.30 | 179868 |
| 栃木県 | 鹿沼市 一部 | 都市計画 | 地形図等成果の座 標補正 修正測量 | 2500 2500 | 30.61km ² 30.61km ² | 栃木県鹿沼市 助言 R2.7.17 C0163 | 国際航業株式会社 | R2.7.1 R3.3.10 | 180494 |
| 栃木県 | 宇都宮市 一部 | ほ場整備 | 基準点測量 | 2級 | 3点 | 栃木県河内農業振興事務所 助言 R2.7.29 C0183 | 栃木県土地改良事業団体連 合会 | R2.7.15 R3.3.10 | 180729 |
| 栃木県 | 宇都宮市 一部 | 都市計画 | 数値撮影（デジタル） 修正測量 | 地上画素寸法 12cm 2500 | 175.6km ² 175.6km ² | 栃木県宇都宮市 助言 R2.8.5 C0221 | 第一測工株式会社 | R2.7.21 R3.3.25 | 181103 |
| 栃木県 | 佐野市 一部 | ほ場整備 | 基準点測量 | 2級 | 3点 | 栃木県農政部安足農業振興事務 所 助言 R2.8.13 C0229 | 栃木県土地改良事業団体連 合会 | R2.8.1 R3.3.10 | 181129 |
| 栃木県 | 茂木町 一部 | 都市計画 | 数値図化 | 2500 | 6km ² | 栃木県茂木町 助言 R2.8.11 C0243 | 朝日航洋株式会社 | R2.6.23 R3.3.10 | 181272 |
| 栃木県 | 小山市 一部 | ほ場整備 | 基準点測量 | 2級 | 10点 | 栃木県農政部下都賀農業振興事 務所 助言 R2.8.24 C0267 | 栃木県土地改良事業団体連 合会 | R2.8.5 R3.3.12 | 181479 |
| 栃木県 | 小山市 一部 | 土地区画整理 | 基準点測量 基準点測量 | 3級 4級 | 19点 405点 | 小山市小山東部第一土地区画整 理組合 助言 R2.8.24 C0268 | 株式会社都市設計 | R2.8.12 R3.3.19 | 181481 |
| 栃木県 | 下野市 一部 | 都市計画 | 基準点測量 | 2級 | 4点 | 関東地方整備局宇都宮国道事務 所 助言 R2.9.23 C0294 | 株式会社八州 | R2.8.19 R2.11.30 | 181695 |
| 栃木県 | 宇都宮市 一部 | 道路計画 | 基準点測量 | 2級 | 2点 | 栃木県宇都宮市 助言 R2.10.2 C0392 | 日昌測量設計株式会社 | R2.9.23 R2.10.26 | 182415 |
| 栃木県 | 野木町 一部 壬生町 一部 小山市 一部 鹿沼市 一部 栃木市 一部 | 河川管理 | 航空レーザ測量 | 1000 | 25.3km ² | 栃木県鹿沼土木事務所 助言 R2.10.6 C0405 | 国際航業株式会社 | R2.9.25 R3.2.12 | 182567 |
| 栃木県 | 大田原市 一部 那須塩原市 一部 那須町 一部 | 河川管理 | 航空レーザ測量 | 1000 | 2.8km ² | 栃木県県土整備部大田原土木事 務所 助言 R2.10.12 C0431 | 株式会社パスコ | R2.9.25 R3.2.10 | 182701 |
| 栃木県 | 宇都宮市 一部 | 土地区画整理 | 基準点測量 | 4級 | 165点 | 栃木県宇都宮市 助言 R2.10.14 C0433 | 東洋測量設計株式会社 | R2.8.17 R3.1.13 | 182704 |
| 栃木県 | 日光市 一部 | ほ場整備 | 基準点測量 | 2級 | 5点 | 栃木県上都賀農業振興事務所 助言 R2.10.15 C0435 | 栃木県土地改良事業団体連 合会 | R2.10.12 R3.3.19 | 182709 |
| 栃木県 | 日光市 一部 | 河川管理 | 航空レーザ測量 | 1000 | 7.6km ² | 栃木県日光土木事務所 助言 R2.10.12 C0445 | 株式会社安田測量 | R2.10.1 R2.10.7 | 182783 |
| 栃木県 | 足利市 一部 佐野市 一部 | 河川管理 | 航空レーザ測量 | 1000 | 5.9km ² | 栃木県安足土木事務所 助言 R2.10.16 C0450 | 朝日航洋株式会社 | R2.9.16 R3.2.12 | 182844 |
| 栃木県 | 真岡市 一部 那須烏山市 一部 益子町 一部 茂木町 一部 市貝町 一部 | 河川管理 | 航空レーザ測量 | 2500 | 3.7km ² | 栃木県真岡土木事務所 助言 R2.10.16 C0461 | 朝日航洋株式会社 | R2.9.16 R3.2.12 | 182878 |
| 栃木県 | 那珂川町 一部 那須烏山市 一部 さくら市 一部 矢板市 一部 大田原市 一部 | 河川計画 | 航空レーザ測量 | 1000 | 5.3km ² | 栃木県烏山土木事務所 助言 R2.10.20 C0464 | アジア航測株式会社 | R2.9.14 R3.2.10 | 182907 |
| 栃木県 | 上三川町 一部 下野市 一部 日光市 一部 鹿沼市 一部 宇都宮市 一部 | 河川計画 | 航空レーザ測量 | 1000 | 2.6km ² | 栃木県県土整備部宇都宮土木事 務所 助言 R2.10.22 C0477 | 中日本航空株式会社 | R2.10.5 R3.2.12 | 183005 |
| 栃木県 | 真岡市 全域 | 固定資産 | 数値撮影（デジタル） 同時調整 写真地図作成（デ ジタルオルソ） | 地上画素寸法 12cm 1000 1000 | 167.34km ² 167.34km ² 167.34km ² | 栃木県真岡市 助言 R2.10.22 C0500 | 朝日航洋株式会社 | R2.10.15 R3.3.19 | 183127 |
| 栃木県 | 高根沢町 一部 塩谷町 一部 芳賀町 一部 さくら市 一部 矢板市 一部 | 河川管理 | 航空レーザ測量 | 1000 | 3.2km ² | 栃木県矢板土木事務所 助言 R2.10.27 C0502 | アジア航測株式会社 | R2.9.14 R3.1.29 | 183217 |
| 栃木県 | 那須町 全域 | 固定資産 | 数値撮影（デジタル） 同時調整 | 地上画素寸法 10cm 1000 | 372.34km ² 372.34km ² | 栃木県那須町 助言 R2.10.30 C0520 | 日研測量株式会社 | R2.11.1 R3.3.31 | 183357 |
| 栃木県 | 宇都宮市 一部 | その他 | 基準点測量 | 4級 | 31点 | 法務省宇都宮地方務局 助言 R2.11.9 C0550 | あおぞら土地家屋調査士法 人 | R2.11.19 R3.1.29 | 183509 |
| 栃木県 | 小山市 一部 鹿沼市 一部 栃木市 一部 | 河川管理 | 航空レーザ測量 | 1000 | 4.6km ² | 栃木県栃木土木事務所 助言 R2.11.9 C0552 | 国際航業株式会社 | R2.9.17 R3.2.12 | 183517 |
| 茨城県 | 結城市 一部 | | | | | | | | |

関東地方

| 都道府県 | 測量地域 | 測量目的 | 測量種別 | 縮尺・等級 | 事業量 | 測量計画機関（助言番号） | 測量作業機関 | 実施時期 | ID | |
|------|---|---|-------------------------------|-------------------------------|--|--|---|---------------------|---------------------|--------|
| 栃木県 | 塩谷町 全域 | 固定資産 | 数値撮影（デジタル） 写真地図作成（デジタルオルソ） | 地上画素寸法 12cm 1000 | 176.06km ² 176.06km ² | 栃木県塩谷町 助言 R2.11.12 C0565 | 国際航業株式会社 | R2.11.1 R3.3.19 | 183643 | |
| 栃木県 | 宇都宮市 一部 | 道路台帳 | 基準点測量 | 3級 | 1点 | 関東地方整備局宇都宮国道事務所 助言 R2.11.11 C0575 | 株式会社伊藤測量設計 | R2.10.12 R3.2.25 | 183680 | |
| 栃木県 | 野木町 一部 栃木市 一部 | 河川管理 | 水準測量 | 2級 | 61.5km | 関東地方整備局利根川上流河川事務所 助言 R2.12.1 C0636 | 株式会社ニッコー | R2.11.1 R3.3.31 | 184103 | |
| 茨城県 | 古河市 一部 | | | | | | | | | |
| 埼玉県 | 加須市 一部 | | | | | | | | | |
| 群馬県 | 板倉町 一部 | | | | | | | | | |
| 栃木県 | 壬生町 全域 | 固定資産 | 数値撮影（デジタル） | 地上画素寸法 10cm | 61.06km ² | 栃木県壬生町 助言 R2.11.27 C0640 | 国際航業株式会社 | R2.10.22 R3.3.23 | 184111 | |
| 栃木県 | 塩谷町 一部 矢板市 一部 | ほ場整備 | 基準点測量 基準点測量 | 2級 3級 | 2点 15点 | 栃木県塩谷南那須農業振興事務所 助言 R2.12.1 C0652 | 栃木県土地改良事業団体連合会 | R2.12.16 R3.3.15 | 184183 | |
| 栃木県 | 芳賀町 一部 | 土地改良 | 水準測量 数値図化 | 3級 1000 | 20.8km ² 1.06km ² | 栃木県芳賀町 助言 R2.12.8 C0661 | 国際航業株式会社 | R2.11.30 R3.2.28 | 184274 | |
| 栃木県 | 足利市 一部 佐野市 一部 | 河川管理 | 航空レーザ測深 | 500 | 27km ² | 関東地方整備局渡良瀬川河川事務所 助言 R2.12.8 C0662 | アジア航測株式会社 | R2.12.1 R3.1.29 | 184285 | |
| 群馬県 | 太田市 一部 館林市 一部 | | | | | | | | | |
| 栃木県 | 小山市 全域 | 固定資産 | 数値撮影（デジタル） | 地上画素寸法 12cm | 171.6km ² | 栃木県小山市 助言 R2.12.8 C0670 | アクリーグ株式会社 | R2.12.1 R3.4.30 | 184315 | |
| 栃木県 | 市貝町 全域 | 固定資産 | 数値撮影（デジタル） | 地上画素寸法 12cm | 64.25km ² | 栃木県市貝町 助言 R2.12.17 C0686 | 国際航業株式会社 | R2.11.25 R3.3.15 | 184406 | |
| 栃木県 | 野木町 一部 下野市 一部 小山市 一部 栃木市 一部 | 地盤変動調査 | 水準測量 | 1級 | 258km | 栃木県 助言 R2.12.16 C0700 | 昭和株式会社 | R2.10.9 R3.3.16 | 184444 | |
| 群馬県 | 板倉町 一部 | | | | | | | | | |
| 茨城県 | 古河市 一部 | | | | | | | | | |
| 埼玉県 | 加須市 一部 | | | | | | | | | |
| 栃木県 | 佐野市 一部 足利市 一部 | 河川計画 | 数値撮影（デジタル） | 地上画素寸法 16cm | | 関東地方整備局渡良瀬川河川事務所 助言 R2.12.17 C0717 | アジア航測株式会社 | R2.4.25 R3.1.31 | 184552 | |
| 群馬県 | 邑楽町 一部 みどり市 一部 太田市 一部 | 板倉町 一部 館林市 一部 桐生市 一部 | | | | | | | | |
| 栃木県 | 日光市 一部 | 砂防計画 | 航空レーザ測量 | 1000 | 145.2km ² | 関東地方整備局日光砂防事務所 助言 R2.12.17 C0732 | 株式会社バスコ | R2.4.1 R3.3.31 | 184616 | |
| 栃木県 | 益子町 一部 | 土地改良 | 数値図化 | 1000 | 0.07km ² | 栃木県益子町 助言 R2.12.25 C0778 | 国際航業株式会社 | R2.12.25 R3.3.12 | 184874 | |
| 栃木県 | 足利市 一部 | 土地区画整理 | 基準点測量 基準点測量 | 3級 4級 | 6点 19点 | 栃木県足利市 助言 R3.1.20 C0816 | 晃洋設計測量株式会社 | R3.1.18 R3.3.10 | 185119 | |
| 栃木県 | 高根沢町 一部 芳賀町 一部 矢板市 一部 宇都宮市 一部 | 塩谷町 一部 さくら市 一部 日光市 一部 | 河川管理 | 数値撮影（デジタル） | 地上画素寸法 16cm | 51km ² | 関東地方整備局下館河川事務所 助言 R3.2.5 C0843 | 第一航業株式会社 | R2.4.19 R3.2.26 | 185274 |
| 栃木県 | 佐野市 一部 足利市 一部 | 河川管理 | 基準点測量 | 2級 | 33点 | 関東地方整備局渡良瀬川河川事務所 助言 R3.1.29 C0849 | 協和測量設計株式会社 | R3.1.25 R3.3.31 | 185304 | |
| 群馬県 | 板倉町 一部 館林市 一部 | | | | | | | | | |
| 群馬県 | 沼田市 全域 | 固定資産 | 数値撮影（デジタル） | 地上画素寸法 12cm | 348.63km ² | 群馬県沼田市 助言 R2.5.8 C0021 | 国際航業株式会社 | R2.4.1 R3.3.19 | 179157 | |
| 群馬県 | 中之条町 一部 嬬恋村 一部 | 長野原町 一部 草津町 全域 | 都市計画 | 数値撮影（デジタル） 写真地図作成（デジタルオルソ） | 地上画素寸法 16cm 2500 | 165.6km ² 165.6km ² | 群馬県草津町 助言 R2.5.18 C0038 | 株式会社ナカノアイシステム | R2.4.15 R2.10.30 | 179261 |
| 長野県 | 高山村 一部 山ノ内町 一部 | | | | | | | | | |
| 群馬県 | みなかみ町 一部 渋川市 一部 | 河川管理 | 数値図化 修正測量 水準測量 | 2500 2500 2級 | 13.3km ² 2500 6.5km | 関東地方整備局利根川ダム統合管理事務所 助言 R2.5.19 C0039 | 株式会社富永調査事務所 | R2.5.1 R3.3.31 | 179263 | |
| 群馬県 | 伊勢崎市 一部 | 基準点管理 | 復旧測量（基準点） | 3級 | 1点 | 群馬県伊勢崎市 助言 R2.5.25 C0044 | 株式会社伊藤測量 | R2.4.23 R2.8.25 | 179273 | |
| 群馬県 | 前橋市 一部 渋川市 一部 | 高崎市 一部 東吾妻町 一部 | 河川管理 | 水準測量 | 2級 | 4点 | 関東地方整備局利根川ダム統合管理事務所 助言 R2.5.19 C0051 | 東洋測量設計株式会社 | R2.5.18 R3.1.29 | 179310 |
| 群馬県 | 下仁田町 全域 | 固定資産 | 数値撮影（デジタル） 同時調整 | 地上画素寸法 12cm 1000 | 188.4km ² 188.4km ² | 群馬県下仁田町 助言 R2.5.28 C0053 | 株式会社バスコ | R2.4.23 R2.10.15 | 179313 | |
| 群馬県 | 沼田市 一部 | 河川管理 | 水準測量 | 2級 | 3.5km | 関東地方整備局利根川ダム統合管理事務所 助言 R2.5.28 C0055 | 朝日測量株式会社 | R2.5.11 R2.7.31 | 179397 | |
| 群馬県 | 前橋市 一部 藤岡市 一部 安中市 一部 中之条町 一部 草津町 一部 | 高崎市 一部 富岡市 一部 下仁田町 一部 長野原町 一部 東吾妻町 一部 | 道路管理 | MM計測 | 500 | 198.5km | 群馬県 助言 R2.6.8 C0079 | 株式会社バスコ | R2.6.3 R2.7.31 | 179697 |
| 群馬県 | 桐生市 全域 | 都市計画 | 数値図化 | 2500 | 274.45km ² | 群馬県桐生市 助言 R2.7.15 C0108 | 株式会社バスコ | R2.5.20 R3.12.24 | 180019 | |
| 群馬県 | 沼田市 一部 片品村 一部 | 砂防計画 | 基準点測量 | 2級 | 70点 | 関東地方整備局利根川水系砂防事務所 助言 R2.6.29 C0117 | 株式会社福田量地 | R2.6.15 R2.12.18 | 180125 | |
| 群馬県 | 草津町 一部 中之条町 一部 | 嬬恋村 一部 | 砂防計画 | 航空レーザ測量 数値図化 | 1000 1000 | 491km ² 491km ² | 関東地方整備局利根川水系砂防事務所 助言 R2.7.13 C0127 | アジア航測株式会社 | R2.6.2 R3.1.29 | 180231 |

関東地方

| 都道府県 | 測量地域 | 測量目的 | 測量種別 | 縮尺・等級 | 事業量 | 測量計画機関（助言番号） | 測量作業機関 | 実施時期 | ID |
|------|--|--------|---------------------------------|-----------------|--|---|----------------|---------------------|--------|
| 群馬県 | 沼田市 一部 片品村 一部 | 砂防計画 | 航空レーザ測量 数値図化 | 1000 1000 | 758km ² 758km ² | 関東地方整備局利根川水系砂防事務所 助言 R2.7.13 C0128 | アジア航測株式会社 | R2.6.2 R3.1.29 | 180233 |
| 群馬県 | 伊勢崎市 全域 | 都市計画 | 数値図化 | 2500 | 139.44km ² | 群馬県伊勢崎市 助言 R2.7.17 C0148 | 東日本総合計画株式会社 | R2.5.21 R3.3.15 | 180374 |
| 群馬県 | 玉村町 一部 | 土地区画整理 | 現地測量（数値地形図作成） 基準点測量 基準点測量 | 500 3級 4級 | 0.08km ² 1点 81点 | 群馬県玉村町 助言 R2.7.15 C0149 | 昭和株式会社 | R2.7.15 R3.3.31 | 180373 |
| 群馬県 | 前橋市 全域 | 都市計画 | 数値図化 修正測量 | 2500 2500 | 4.37km ² 307.22km ² | 群馬県前橋市 助言 R2.7.17 C0158 | 技研コンサル株式会社 | R2.6.19 R3.3.17 | 180456 |
| 群馬県 | 高崎市 一部 藤岡市 一部 玉村町 一部 | 河川管理 | 航空レーザ測深 | 1000 | 31.08km ² | 関東地方整備局高崎河川国道事務所 助言 R2.7.21 C0168 | 朝日航洋株式会社 | R2.6.19 R2.12.15 | 180559 |
| 埼玉県 | 上里町 一部 | | | | | | | | |
| 群馬県 | 玉村町 一部 太田市 一部 伊勢崎市 一部 | 河川管理 | 水準測量 | 2級 | 22km | 関東地方整備局利根川上流河川事務所 助言 R2.7.29 C0188 | プロファ設計株式会社 | R2.8.24 R3.2.20 | 180856 |
| 埼玉県 | 深谷市 一部 本庄市 一部 | | | | | | | | |
| 群馬県 | 高崎市 一部 | 土地区画整理 | 基準点測量 | 4級 | 55点 | 高崎市新保・日高土地区画整理組合 助言 R2.8.5 C0213 | 株式会社 西毛測量 | R2.8.1 R2.9.30 | 181031 |
| 群馬県 | 大泉町 一部 千代田町 一部 明和町 一部 太田市 一部 | 河川管理 | 水準測量 | 2級 | 45km | 関東地方整備局利根川上流河川事務所 助言 R2.8.5 C0214 | 技研コンサル株式会社 | R2.8.1 R3.3.31 | 181032 |
| 埼玉県 | 深谷市 一部 行田市 一部 熊谷市 一部 | | | | | | | | |
| 群馬県 | 上野村 一部 神流町 全域 | その他 | 航空レーザ測量 | 1000 | 2570km ² | 国土交通省関東地方整備局河川部 助言 R2.8.7 C0216 | アジア航測株式会社 | R2.5.30 R3.1.29 | 181036 |
| 埼玉県 | 秩父市 全域 飯能市 一部 本庄市 一部 鶴ヶ島市 一部 日高市 一部 毛呂山町 一部 越生町 全域 嵐山町 一部 小川町 一部 鳩山町 一部 ときがわ町 全域 長瀬町 全域 小鹿野町 全域 神川町 一部 寄居町 一部 | | | | | | | | |
| 山梨県 | 上野原市 一部 小菅村 全域 丹波山村 全域 | | | | | | | | |
| 神奈川県 | 相模原市 一部 厚木市 一部 愛川町 一部 | | | | | | | | |
| 東京都 | 八王子市 一部 青梅市 一部 福生市 一部 あきる野市 一部 日の出町 一部 檜原村 全域 奥多摩町 全域 | | | | | | | | |
| 群馬県 | 前橋市 一部 | 基準点管理 | 復旧測量（基準点） | 2級 | 1点 | 関東地方整備局高崎河川国道事務所 助言 R2.8.24 C0245 | 日進工測設計株式会社 | R2.8.11 R2.9.30 | 181289 |
| 群馬県 | 邑楽町 一部 | 河川管理 | 水準測量 | 2級 | 30.6km | 関東地方整備局利根川上流河川事務所 助言 R2.9.8 C0256 | バスキン工業株式会社 | R2.9.1 R3.3.10 | 181406 |
| 埼玉県 | 加須市 一部 久喜市 一部 | | | | | | | | |
| 茨城県 | 古河市 一部 五霞町 一部 | | | | | | | | |
| 千葉県 | 野田市 一部 | | | | | | | | |
| 群馬県 | 藤岡市 一部 | 都市計画 | 数値図化 | 2500 | 9km ² | 群馬県藤岡市 助言 R2.8.20 C0259 | 株式会社パスコ | R2.7.1 R3.3.22 | 181423 |
| 群馬県 | 前橋市 一部 | 道路計画 | 基準点測量 | 3級 | 2点 | 群馬県前橋市 助言 R2.8.24 C0269 | 株式会社フジ開発測量 | R2.9.1 R2.12.9 | 181482 |
| 群馬県 | 邑楽町 全域 | 都市計画 | 数値図化 | 2500 | 31.11km ² | 群馬県邑楽町 助言 R2.9.23 C0323 | 株式会社パスコ | R2.6.19 R3.3.31 | 181880 |
| 群馬県 | 館林市 全域 | 都市計画 | 修正測量 | 2500 | 60.97km ² | 群馬県館林市 助言 R2.9.23 C0324 | 株式会社パスコ | R2.9.2 R3.1.27 | 181882 |
| 群馬県 | 渋川市 一部 | 土地改良 | 基準点測量 基準点測量 | 3級 4級 | 2点 144点 | 群馬県 助言 R2.9.23 C0335 | 群馬県土地改良事業団体連合会 | R2.9.14 R3.3.18 | 181948 |
| 群馬県 | 嬬恋村 一部 | 砂防計画 | 基準点測量 基準点測量 | 2級 3級 | 3点 9点 | 関東地方整備局利根川水系砂防事務所 助言 R2.9.23 C0362 | 株式会社プライムプラン | R2.9.9 R3.1.15 | 182179 |
| 群馬県 | 嬬恋村 一部 長野原町 一部 | 道路計画 | 水準測量 | 3級 | 9.9km | 群馬県土木整備部上信自動車道建設事務所 助言 R2.10.2 C0372 | 株式会社黒岩測量設計事務所 | R2.9.28 R3.3.25 | 182311 |
| 群馬県 | 大泉町 一部 | 道路計画 | 復旧測量（基準点） | 3級 | 1点 | 群馬県大泉町 助言 R2.10.2 C0394 | 株式会社 T測量設計 | R2.9.18 R3.1.29 | 182427 |

関東地方

| 都道府県 | 測量地域 | 測量目的 | 測量種別 | 縮尺・等級 | 事業量 | 測量計画機関（助言番号） | 測量作業機関 | 実施時期 | ID | |
|------|--|--|--|--------------------------------------|---|--|--------------------------|---------------------|---------------------|--------|
| 群馬県 | 高崎市 一部 沼田市 一部 渋川市 一部 安中市 一部 みなかみ町 一部 | 道路管理 | MM計測 数値図化 | 500 500 | 1668km 0.038km ² | 関東地方整備局 助言 R2.10.6 C0406 | 株式会社パスコ | R2.9.29 R3.7.30 | 182569 | |
| 千葉県 | 千葉市 一部 船橋市 一部 松戸市 一部 柏市 一部 八千代市 一部 袖ヶ浦市 一部 鋸南町 一部 | 市川市 一部 木更津市 一部 野田市 一部 市原市 一部 富津市 一部 南房総市 一部 | | | | | | | | |
| 埼玉県 | さいたま市 一部 春日部市 一部 草加市 一部 蕨市 一部 人間市 一部 | 川越市 一部 狭山市 一部 越谷市 一部 戸田市 一部 | | | | | | | | |
| 東京都 | 文京区 一部 品川区 一部 世田谷区 一部 荒川区 一部 足立区 一部 江戸川区 一部 調布市 一部 福生市 一部 瑞穂町 一部 | 江東区 一部 大田区 一部 北区 一部 練馬区 一部 葛飾区 一部 八王子市 一部 日野市 一部 羽村市 一部 | | | | | | | | |
| 神奈川県 | 横浜市 一部 横須賀市 一部 藤沢市 一部 秦野市 一部 大和市 一部 海老名市 一部 松田町 一部 箱根町 一部 | 川崎市 一部 平塚市 一部 茅ヶ崎市 一部 厚木市 一部 伊勢原市 一部 座間市 一部 山北町 一部 | | | | | | | | |
| 山梨県 | 甲府市 一部 韮崎市 一部 甲斐市 一部 上野原市 一部 身延町 一部 富士川町 一部 | 大月市 一部 北杜市 一部 笛吹市 一部 甲州市 一部 南部町 一部 | | | | | | | | |
| 長野県 | 軽井沢町 一部 富士見町 一部 | | | | | | | | | |
| 群馬県 | 高崎市 全域 | 固定資産 | 数値撮影（デジタル） 数値撮影（デジタル） 同時調整 | 地上画素寸法 10cm 地上画素寸法 12.5cm 1000 | 259.41km ² 200km ² 459.41km ² | 群馬県高崎市 助言 R2.10.6 C0415 | 国際航業株式会社 | R2.11.1 R3.3.31 | 182593 | |
| 群馬県 | 嬬恋村 一部 | 道路計画 | 基準点測量 基準点測量 | 2級 3級 | 3点 2点 | 関東地方整備局高崎河川国道事務所 助言 R2.11.9 C0455 | 株式会社富永調査事務所 | R2.3.1 R2.6.15 | 182858 | |
| 群馬県 | 片品村 全域 | 固定資産 | 数値撮影（デジタル） | 地上画素寸法 12cm | 253.88km ² | 群馬県片品村 助言 R2.10.22 C0476 | 国際航業株式会社 | R2.10.1 R3.3.31 | 183003 | |
| 群馬県 | 嬬恋村 一部 | 砂防計画 | 基準点測量 基準点測量 UAVレーザ測量 | 2級 3級 1000 | 1点 3点 0.388km ² | 関東地方整備局利根川水系砂防事務所 助言 R2.10.22 C0479 | 株式会社ナカノアイシステム | R2.10.26 R3.1.29 | 183017 | |
| 群馬県 | 藤岡市 一部 | 総合計画 | 基準点測量 | 4級 | 46点 | 群馬県企業局団地総合事務所 助言 R2.10.19 C0481 | 三陽技術コンサルタンツ株式会社 | R2.10.12 R3.2.26 | 183022 | |
| 群馬県 | 富岡市 一部 | 土地改良 | 基準点測量 基準点測量 基準点測量 | 2級 3級 4級 | 1点 1点 5点 | 群馬県富岡市 助言 R2.10.23 C0490 | 群馬県土地改良事業団体連合会 | R2.10.19 R3.3.19 | 183102 | |
| 群馬県 | 玉村町 全域 | 固定資産 | 数値撮影（デジタル） | 地上画素寸法 10cm | 25.78km ² | 群馬県玉村町 助言 R2.10.22 C0492 | 国際航業株式会社 | R2.10.13 R3.3.19 | 183114 | |
| 群馬県 | 前橋市 一部 | 地籍調査 | 基準点測量 基準点測量 | 2級 3級 | 9点 2点 | 群馬県前橋市 助言 R2.11.9 C0522 | 株式会社測設 | R2.10.28 R3.1.27 | 183362 | |
| 群馬県 | 高崎市 一部 | その他 | 基準点測量 | 4級 | 245点 | 法務省前橋地方法務局 助言 R2.11.9 C0539 | 公益社団法人群馬県公共嘱託登記士地家屋調査士協会 | R2.12.1 R3.3.31 | 183473 | |
| 群馬県 | 高崎市 一部 藤岡市 一部 安中市 一部 神流町 一部 南牧村 一部 | 伊勢崎市 一部 富岡市 一部 上野村 一部 下仁田町 一部 甘楽町 一部 | 道路管理 | MM計測 | 500 | 590.1km | 群馬県 助言 R2.11.9 C0544 | 株式会社パスコ | R2.10.28 R3.3.19 | 183490 |
| 群馬県 | みどり市 一部 | 都市計画 | 修正測量 | 2500 | 15.61km ² | 群馬県みどり市 助言 R2.11.12 C0566 | 株式会社パスコ | R2.10.20 R3.3.19 | 183645 | |
| 群馬県 | 高崎市 一部 館林市 一部 板倉町 一部 千代田町 一部 邑楽町 一部 | 伊勢崎市 一部 玉村町 一部 明和町 一部 大泉町 一部 | 地盤変動調査 | 水準測量 | 1級 | 286km | 群馬県 助言 R2.11.19 C0601 | 技研コンサル株式会社 | R2.11.5 R3.3.26 | 183846 |
| 群馬県 | 高山村 全域 | 固定資産 | 数値撮影（デジタル） 写真地図作成（デジタルオルソ） | 地上画素寸法 12cm 1000 | 64.18km ² 64.18km ² | 群馬県高山村 助言 R2.11.27 C0621 | 国土情報開発株式会社 | R2.11.13 R3.3.25 | 183950 | |
| 群馬県 | 長野原町 一部 | 道路計画 | 基準点測量 現地測量（数値地形図作成） 数値図化 UAV写真測量（三次元点群） | 4級 500 500 | 419点 0.83km ² 0.83km ² 0.83km ² | 群馬県上信自動車道建設事務所 助言 R2.12.1 C0623 | 技研コンサル株式会社 | R2.11.10 R3.7.30 | 183984 | |
| 群馬県 | 嬬恋村 一部 | 道路計画 | 基準点測量 現地測量（数値地形図作成） 数値図化 UAV写真測量（三次元点群） | 4級 500 500 | 219点 0.44km ² 0.44km ² | 群馬県上信自動車道建設事務所 助言 R2.12.1 C0624 | 三陽技術コンサルタンツ株式会社 | R2.11.10 R3.7.30 | 183986 | |

関東地方

| 都道府県 | 測量地域 | 測量目的 | 測量種別 | 縮尺・等級 | 事業量 | 測量計画機関（助言番号） | 測量作業機関 | 実施時期 | ID |
|------|--|--------|--|-------------------------------|--|---|---|---------------------|--------|
| 群馬県 | 碓氷村 一部 | 道路計画 | 基準点測量 現地測量（数値地形図作成） 数値図化 UAV写真測量（三次元点群） | 4級 500 | 28点 0.6km ² 0.6km ² 0.6km ² | 群馬県上信自動車道建設事務所 助言 R2.12.1 C0625 | 株式会社黒岩測量設計事務所 | R2.11.10 R3.7.30 | 183990 |
| 群馬県 | 板倉町 一部 | 土地改良 | 基準点測量 基準点測量 基準点測量 | 2級 3級 4級 | 1点 1点 46点 | 群馬県 助言 R2.11.26 C0635 | 群馬県土地改良事業団体連合会 | R2.11.30 R3.3.19 | 184062 |
| 群馬県 | 太田市 全域 | 固定資産 | 数値撮影（デジタル） 同時調整 | 地上画素寸法 16cm 1000 | 175.54km ² 175.54km ² | 群馬県太田市 助言 R2.12.17 C0726 | 朝日航洋株式会社 | R2.12.15 R3.3.26 | 184583 |
| 群馬県 | みどり市 一部 桐生市 一部 | 河川計画 | 航空レーザ測深 | 1000 | 10.65km ² | 関東地方整備局渡良瀬川河川事務所 助言 R2.12.25 C0782 | アジア航測株式会社 | R2.12.17 R3.3.31 | 184915 |
| 群馬県 | 東吾妻町 一部 | 基準点管理 | 復旧測量（基準点） | 2級 | 4点 | 関東地方整備局利根川ダム統合管理事務所 助言 R3.1.4 C0799 | 技研コンサル株式会社 | R3.1.15 R3.2.26 | 184988 |
| 群馬県 | 前橋市 一部 桐生市 一部 伊勢崎市 一部 太田市 一部 渋川市 全域 みどり市 一部 榛東村 一部 吉岡町 全域 | 森林計画 | 写真地形図作成（デジタルオルソ） | 地上画素寸法 30cm | 1110km ² | 群馬県 助言 R3.1.6 C0804 | 国土地図株式会社 | R2.12.10 R3.2.26 | 185028 |
| 群馬県 | みどり市 一部 太田市 一部 桐生市 一部 | 河川管理 | 基準点測量 | 2級 | 33点 | 関東地方整備局渡良瀬川河川事務所 助言 R3.1.29 C0848 | 三陽技術コンサルタンツ株式会社 | R3.1.25 R3.3.31 | 185302 |
| 栃木県 | 足利市 一部 | | | | | | | | |
| 群馬県 | 大泉町 一部 | 基準点管理 | 復旧測量（基準点） | 2級 | 1点 | 群馬県大泉町 助言 R3.2.9 C0869 | 有限会社中村測量設計 | R3.2.1 R3.3.31 | 185412 |
| 群馬県 | 桐生市 一部 | 河川計画 | 基準点測量 水準測量 | 2級 3級 | 4点 3.7km | 群馬県桐生みどり振興局桐生土木事務所 助言 R3.2.18 C0883 | 三陽技術コンサルタンツ株式会社 | R3.2.10 R3.3.25 | 185652 |
| 群馬県 | 千代田町 一部 | 土地区画整理 | 基準点測量 基準点測量 基準点測量 | 2級 3級 4級 | 2点 5点 22点 | 群馬県団地総合事務所 助言 R3.3.1 C0897 | 技研コンサル株式会社 | R3.2.22 R3.6.30 | 185639 |
| 群馬県 | 太田市 一部 | 都市計画 | 基準点測量 | 3級 | 2点 | 太田市土地開発公社 助言 R3.3.22 C0927 | 三陽技術コンサルタンツ株式会社 | R3.3.12 R3.4.30 | 185830 |
| 群馬県 | みどり市 一部 桐生市 一部 | 砂防計画 | UAVレーザ測量 地上レーザ測量 基準点測量 | 500 500 3級 | 0.11km ² 0.11km ² 9点 | 関東地方整備局渡良瀬川河川事務所 助言 R3.3.29 C0934 | アジア航測株式会社 | R3.4.1 R3.10.11 | 185902 |
| 群馬県 | 長野原町 一部 | 土地改良 | 基準点測量 基準点測量 基準点測量 | 2級 3級 4級 | 2点 4点 41点 | 群馬県長野原町 助言 R3.4.7 C0944 | 群馬県土地改良事業団体連合会 | R3.4.20 R3.12.28 | 185961 |
| 埼玉県 | 秩父市 一部 | その他 | 数値撮影（デジタル） 同時調整 | 地上画素寸法 19cm 2500 | 391.71km ² 391.71km ² | 埼玉県秩父県土整備事務所 助言 R2.4.24 C0015 | 朝日航洋株式会社 | R2.4.15 R2.6.30 | 179091 |
| 埼玉県 | 熊谷市 一部 鴻巣市 一部 深谷市 一部 寄居町 一部 | 河川管理 | 航空レーザ測深 | 500 | 17.14km ² | 関東地方整備局荒川上流河川事務所 助言 R2.5.22 C0030 | 朝日航洋株式会社 | R2.3.1 R2.9.30 | 179191 |
| 埼玉県 | 上里町 一部 | 道路台帳 | 基準点測量 | 3級 | 2点 | 埼玉県本庄県土整備事務所 助言 R2.5.25 C0040 | 本庄測量設計株式会社 | R2.3.17 R2.11.30 | 179265 |
| 埼玉県 | 小鹿野町 全域 長瀨町 全域 皆野町 全域 横瀬町 全域 秩父市 一部 | 砂防計画 | 数値撮影（デジタル） 同時調整 | 地上画素寸法 19cm 2500 | 500.86km ² 500.86km ² | 埼玉県秩父県土整備事務所 助言 R2.5.28 C0048 | 株式会社バスコ | R2.2.7 R2.6.30 | 179305 |
| 埼玉県 | 加須市 一部 | 道路台帳 | 基準点測量 | 3級 | 5点 | 埼玉県行田県土整備事務所 助言 R2.5.28 C0054 | 旭工築株式会社 | R2.3.10 R2.10.30 | 179391 |
| 埼玉県 | 加須市 一部 | 道路台帳 | 基準点測量 | 3級 | 12点 | 埼玉県行田県土整備事務所 助言 R2.5.29 C0058 | 埼玉測量設計株式会社 株式会社坂田測量設計事務所 羽生測量設計株式会社 | R2.3.31 R2.9.30 | 179404 |
| 埼玉県 | さいたま市 一部 | 道路管理 | 基準点測量 | 3級 | 1点 | 埼玉県さいたま市 助言 R2.5.29 C0060 | 株式会社オールプロジェクト | R2.5.19 R2.12.25 | 179409 |
| 埼玉県 | さいたま市 一部 | 道路計画 | 復旧測量（基準点） | 2級 | 1点 | 埼玉県さいたま市 助言 R2.6.3 C0062 | 株式会社フジ測地 | R2.5.19 R2.7.31 | 179411 |
| 埼玉県 | 羽生市 一部 久喜市 一部 幸手市 一部 | 土地改良 | 基準点測量 基準点測量 | 3級 4級 | 7点 48点 | 農林水産省関東農政局利根川水系土地改良調査管理事務所 助言 R2.6.4 C0065 | 株式会社塩崎テクノブレイン | R2.5.26 R2.9.30 | 179525 |
| 埼玉県 | 加須市 一部 久喜市 一部 | 道路台帳 | 基準点測量 | 3級 | 2点 | 埼玉県杉戸県土整備事務所 助言 R2.6.3 C0067 | 東洋測地調査株式会社 | R2.2.28 R2.9.30 | 179531 |
| 埼玉県 | 新座市 全域 | 固定資産 | 数値撮影（デジタル） | 地上画素寸法 10cm | 22.78km ² | 埼玉県新座市 助言 R2.6.12 C0072 | 東日本総合計画株式会社 | R2.7.1 R3.3.31 | 179634 |
| 埼玉県 | 鳩山町 全域 | 固定資産 | 数値撮影（デジタル） | 地上画素寸法 10cm | 25.73km ² | 埼玉県鳩山町 助言 R2.6.12 C0075 | 東日本総合計画株式会社 | R2.5.13 R3.3.25 | 179640 |
| 埼玉県 | 上尾市 一部 | 土地区画整理 | 基準点測量 | 2級 | 1点 | 上尾市大谷北部第四土地区画整理組合 助言 R2.6.9 C0078 | 昭和株式会社 | R2.6.10 R2.6.30 | 179696 |
| 埼玉県 | 熊谷市 一部 | 土地区画整理 | 現地測量（数値地形図作成） | 出来形確認測量 | 0.1505km ² | 埼玉県熊谷市 助言 R2.6.15 C0082 | 昭和株式会社 | R2.6.8 R3.3.31 | 179745 |
| 埼玉県 | 鶴ヶ島市 一部 | 土地区画整理 | 基準点測量 基準点測量 | 3級 4級 | 6点 70点 | 埼玉県 助言 R2.6.18 C0094 | 株式会社八州 | R2.6.22 R2.9.30 | 179871 |
| 埼玉県 | 三芳町 全域 | 都市計画 | 修正測量 | 2500 | 15.33km ² | 埼玉県三芳町 助言 R2.6.23 C0098 | 株式会社バスコ | R2.5.26 R3.2.26 | 179884 |
| 埼玉県 | 秩父市 一部 皆野町 一部 小鹿野町 一部 | 河川管理 | 航空レーザ測深 | 1000 | 4.07km ² | 埼玉県秩父県土整備事務所 助言 R2.6.25 C0102 | 株式会社バスコ | R2.6.15 R2.11.30 | 179923 |
| 埼玉県 | 坂戸市 一部 | 土地区画整理 | 基準点測量 基準点測量 数値図化 | 2級 4級 500 | 1点 99点 0.06km ² | 埼玉県坂戸市 助言 R2.6.24 C0106 | 昭和株式会社 | R2.6.22 R3.3.26 | 180001 |
| 埼玉県 | さいたま市 全域 | 都市計画 | 修正測量 修正測量 修正測量 修正測量 | 500 1000 10000 15000 | 217.43km ² 217.43km ² 217.43km ² 217.43km ² | 埼玉県さいたま市 助言 R2.7.9 C0111 | 株式会社バスコ | R2.6.1 R3.2.26 | 180027 |
| 埼玉県 | 吉川市 一部 | 基準点管理 | 復旧測量（基準点） | 2級 | 1点 | 埼玉県吉川市 助言 R2.7.3 C0120 | 株式会社バスコ | R2.6.11 R2.7.31 | 180168 |
| 埼玉県 | 所沢市 一部 | 都市計画 | 数値図化 | 2500 | 33.3km ² | 埼玉県所沢市 助言 R2.7.8 C0124 | 朝日航洋株式会社 | R2.5.28 R3.3.19 | 180222 |
| 埼玉県 | 横瀬町 全域 | 固定資産 | 数値撮影（デジタル） | 地上画素寸法 16cm | 49.49km ² | 埼玉県横瀬町 助言 R2.7.13 C0125 | 株式会社バスコ | R2.9.1 R3.3.26 | 180223 |

関東地方

| 都道府県 | 測量地域 | 測量目的 | 測量種別 | 縮尺・等級 | 事業量 | 測量計画機関（助言番号） | 測量作業機関 | 実施時期 | ID |
|------|--|--------|---|---------------------------|--|---------------------------------------|--|---------------------|--------|
| 埼玉県 | 志木市 全域 | 固定資産 | 数値撮影（デジタル） 同時調整 | 地上画素寸法 8cm 500 | 9.05km ² 9.05km ² | 埼玉県志木市 助言 R2.7.8 C0126 | 株式会社バスコ | R2.6.12 R3.3.31 | 180225 |
| 埼玉県 | さいたま市 一部 | その他 | 基準点測量 基準点測量 | 3級 4級 | 31点 2688点 | 埼玉県さいたま市 助言 R2.7.15 C0133 | 株式会社宮原設計測量 カソミテック株式会社 株式会社フジ測地 株式会社コスミックサーベイ 株式会社G I S 関東 北関東設計測量株式会社 有限会社かな川測量設計 株式会社中央測地 株式会社池田測量 株式会社彩都コンサルタント 浦和測量設計株式会社 共進調査設計株式会社 栄測量設計株式会社 埼玉コンサルタント株式会社 | R2.6.29 R3.3.12 | 180260 |
| 埼玉県 | 神川町 一部 | 基準点管理 | 基準点測量 基準点測量 | 2級 3級 | 1点 1点 | 埼玉県神川町 助言 R2.7.3 C0135 | 株式会社協同測地開発 | R2.7.1 R2.9.30 | 180313 |
| 埼玉県 | 皆野町 全域 | 固定資産 | 数値撮影（デジタル） 写真地図作成（デジタルオルソ） | 地上画素寸法 12cm 1000 | 63.74km ² 63.74km ² | 埼玉県皆野町 助言 R2.7.9 C0136 | 株式会社ナカノアイシステム | R2.5.21 R3.2.26 | 180317 |
| 埼玉県 | 上尾市 全域 | 固定資産 | 数値撮影（デジタル） 同時調整 | 地上画素寸法 13.3cm 1000 | 45.51km ² 45.51km ² | 埼玉県上尾市 助言 R2.7.29 C0143 | 株式会社バスコ | R2.10.1 R3.3.15 | 180360 |
| 埼玉県 | 川越市 全域 | 都市計画 | 修正測量 | 2500 | 109.13km ² | 埼玉県川越市 助言 R2.7.15 C0144 | 株式会社バスコ | R2.6.19 R3.3.12 | 180362 |
| 埼玉県 | 北本市 一部 | 道路管理 | 復旧測量（基準点） | 2級 | 1点 | 埼玉県北本市 助言 R2.7.9 C0150 | 国際航業株式会社 | R2.6.26 R3.3.12 | 180374 |
| 埼玉県 | 宮代町 全域 | 固定資産 | 数値撮影（デジタル） 同時調整 | 地上画素寸法 12cm 1000 | 15.95km ² 15.95km ² | 埼玉県宮代町 助言 R2.7.17 C0154 | 株式会社バスコ | R2.10.1 R3.3.31 | 180442 |
| 埼玉県 | 羽生市 一部 行田市 一部 | 河川管理 | 水準測量 | 2級 | 28.6km | 関東地方整備局利根川上流河川事務所 助言 R2.7.21 C0172 | 株式会社本州 | R2.7.1 R3.3.31 | 180591 |
| 群馬県 | 千代田町 一部 明和町 一部 板倉町 一部 | | | | | | | | |
| 埼玉県 | 新座市 一部 | 土地区画整理 | 基準点測量 基準点測量 用地測量 水準測量 | 2級 4級 出来形確認測量 3級 | 4点 169点 0.5km ² 4.29km | 埼玉県新座市 助言 R2.7.29 C0184 | 東日本総合計画株式会社 | R2.6.23 R4.3.31 | 180733 |
| 埼玉県 | 狭山市 全域 | 都市計画 | 数値図化 | 2500 | 21km ² | 埼玉県狭山市 助言 R2.7.29 C0204 | 朝日航洋株式会社 | R2.7.1 R2.12.25 | 180960 |
| 埼玉県 | 久喜市 一部 | 道路台帳 | 基準点測量 | 3級 | 3点 | 埼玉県杉戸県土整備事務所 助言 R2.8.5 C0208 | 株式会社坂田測量設計事務所 | R2.6.12 R2.12.18 | 180983 |
| 埼玉県 | 上尾市 一部 | 土地区画整理 | 基準点測量 基準点測量 復旧測量（基準点） | 2級 3級 3級 | 1点 16点 7点 | 上尾市大谷北部第二土地区画整理組合 助言 R2.8.11 C0219 | 昭和株式会社 | R2.7.27 R3.3.19 | 181046 |
| 埼玉県 | 川口市 一部 | 道路管理 | 復旧測量（基準点） | 街区多角点 | 1点 | 埼玉県川口市 助言 R2.8.11 C0227 | 株式会社本州 | R2.7.31 R2.8.28 | 181125 |
| 埼玉県 | 川越市 一部 | 道路台帳 | 基準点測量 | 3級 | 9点 | 埼玉県川越県土整備事務所 助言 R2.8.24 C0254 | 株式会社ミカミ・アイエヌジー | R2.7.14 R3.2.5 | 181403 |
| 埼玉県 | 川越市 一部 | 基準点管理 | 基準点測量 | 2級 | 1点 | 埼玉県川越市 助言 R2.8.24 C0255 | 株式会社ミカミ・アイエヌジー | R2.7.14 R3.2.5 | 181404 |
| 埼玉県 | 上尾市 一部 | 都市計画 | 数値図化 | 2500 | 11.7km ² | 埼玉県上尾市 助言 R2.8.20 C0258 | 株式会社バスコ | R2.7.16 R3.3.31 | 181422 |
| 埼玉県 | 所沢市 一部 | 道路台帳 | 基準点測量 | 3級 | 4点 | 埼玉県川越県土整備事務所 助言 R2.8.24 C0263 | 三協測量設計株式会社 | R2.7.10 R2.12.4 | 181471 |
| 埼玉県 | 上尾市 一部 桶川市 一部 | 道路計画 | 基準点測量 基準点測量 水準測量 現地測量（数値地形図作成） | 2級 4級 3級 250 | 2点 52点 6.8km 0.037km ² | 関東地方整備局大宮国道事務所 助言 R2.9.8 C0296 | 株式会社ニュージェック | R2.8.17 R3.1.29 | 181698 |
| 埼玉県 | 秩父市 一部 | 砂防計画 | 航空レーザ測深 | 1000 | 2.46km ² | 埼玉県秩父県土整備事務所 助言 R2.9.2 C0297 | アジア航測株式会社 | R2.5.29 R2.9.30 | 181700 |
| 埼玉県 | さいたま市 一部 | 道路計画 | 復旧測量（基準点） | 3級 | 1点 | 埼玉県さいたま市 助言 R2.9.8 C0299 | 株式会社G I S 関東 | R2.8.27 R2.11.30 | 181721 |
| 埼玉県 | 飯能市 全域 入間市 全域 坂戸市 全域 鶴ヶ島市 全域 日高市 全域 毛呂山町 全域 越生町 全域 | 砂防計画 | 数値撮影（デジタル） 同時調整 | 2500 2500 | 418km ² 418km ² | 埼玉県飯能県土整備事務所 助言 R2.9.7 C0313 | 国際航業株式会社 | R2.9.3 R2.11.27 | 181822 |
| 埼玉県 | 川越市 全域 所沢市 全域 狭山市 全域 富士見市 全域 ふじみ野市 全域 三芳町 全域 | 砂防計画 | 数値撮影（デジタル） 同時調整 | 2500 2500 | 280km ² 280km ² | 埼玉県川越県土整備事務所 助言 R2.9.7 C0314 | 国際航業株式会社 | R2.9.3 R2.12.15 | 181824 |
| 埼玉県 | 寄居町 全域 | 固定資産 | 数値撮影（デジタル） | 地上画素寸法 10cm | 64.25km ² | 埼玉県寄居町 助言 R2.9.15 C0315 | 国際航業株式会社 | R2.10.1 R3.3.15 | 181843 |
| 埼玉県 | 三芳町 全域 | 固定資産 | 数値撮影（デジタル） 同時調整 | 地上画素寸法 16cm 1000 | 49.49km ² 49.49km ² | 埼玉県三芳町 助言 R2.9.10 C0316 | 株式会社バスコ | R2.10.1 R3.3.5 | 181847 |
| 埼玉県 | 鶴ヶ島市 一部 | 道路計画 | 基準点測量 基準点測量 現地測量（数値地形図作成） | 2級 4級 500 | 1点 1点 0.027km ² | 埼玉県飯能県土整備事務所 助言 R2.9.23 C0338 | 東日本総合計画株式会社 | R2.9.10 R3.2.5 | 181955 |
| 埼玉県 | 鳩山町 一部 吉見町 一部 川島町 一部 小川町 一部 嵐山町 一部 滑川町 一部 東松山市 一部 | 砂防計画 | 数値撮影（デジタル） 数値撮影（デジタル） | 2500 地上画素寸法 20cm | 384km ² 384km ² | 埼玉県東松山県土整備事務所 助言 R2.9.23 C0344 | 株式会社バスコ | R2.9.7 R3.1.22 | 182055 |
| 埼玉県 | さいたま市 全域 | 固定資産 | 数値撮影（デジタル） | 地上画素寸法 12cm | 217.43km ² | 埼玉県さいたま市 助言 R2.9.25 C0373 | 昭和株式会社 | R2.8.7 R3.3.31 | 182315 |
| 埼玉県 | 上里町 全域 | 固定資産 | 数値撮影（デジタル） | 地上画素寸法 10cm | 29.18km ² | 埼玉県上里町 助言 R2.9.30 C0375 | 国際航業株式会社 | R2.10.1 R3.3.15 | 182319 |
| 埼玉県 | 美里町 全域 | 固定資産 | 数値撮影（デジタル） | 地上画素寸法 10cm | 33.41km ² | 埼玉県美里町 助言 R2.9.30 C0376 | 国際航業株式会社 | R2.10.1 R3.3.15 | 182321 |
| 埼玉県 | 本庄市 全域 | 固定資産 | 数値撮影（デジタル） | 地上画素寸法 10cm | 89.69km ² | 埼玉県本庄市 助言 R2.9.30 C0377 | 国際航業株式会社 | R2.10.1 R3.3.15 | 182323 |

関東地方

| 都道府県 | 測量地域 | 測量目的 | 測量種別 | 縮尺・等級 | 事業量 | 測量計画機関（助言番号） | 測量作業機関 | 実施時期 | ID |
|------|---|--------|---|------------------------------|--|--------------------------------------|-------------------------|---------------------|--------|
| 埼玉県 | 小鹿野町 全域 | 固定資産 | 数値撮影（デジタル） 同時調整 | 地上画素寸法 12cm 1000 | 171.26km ² 171.26km ² | 埼玉県小鹿野町 助言 R2.9.25 C0378 | 株式会社バスコ | R2.10.1 R3.3.29 | 182325 |
| 埼玉県 | 三郷市 全域 | 固定資産 | 数値撮影（デジタル） | 地上画素寸法 12cm | 30.22km ² | 埼玉県三郷市 助言 R2.9.30 C0380 | 国際航業株式会社 | R2.10.1 R3.3.12 | 182357 |
| 埼玉県 | 越谷市 全域 | 固定資産 | 数値撮影（デジタル） | 地上画素寸法 12cm | 118.8km ² | 埼玉県越谷市 助言 R2.9.30 C0387 | 三和航測株式会社 | R2.10.1 R3.3.26 | 182375 |
| 埼玉県 | 飯能市 全域 | 都市計画 | 修正測量 修正測量 | 2500 5000 | 39.4km ² 153.7km ² | 埼玉県飯能市 助言 R2.9.30 C0388 | 三和航測株式会社 | R2.9.15 R3.3.31 | 182380 |
| 埼玉県 | 戸田市 一部 和光市 一部 | 道路台帳 | 基準点測量 基準点測量 基準点測量 MG計測 数値図化 | 1級 2級 4級 500 500 | 3点 2点 9点 2.65km 2.65km | 関東地方整備局北首都圏道事務所 助言 R2.10.2 C0390 | 株式会社バスコ | R2.9.17 R3.2.19 | 182408 |
| 埼玉県 | さいたま市 一部 | 道路計画 | 復旧測量（基準点） | 3級 | 1点 | 埼玉県さいたま市 助言 R2.10.2 C0391 | 株式会社池田測量 | R2.9.23 R3.3.19 | 182413 |
| 埼玉県 | 伊奈町 全域 | 固定資産 | 数値撮影（デジタル） 同時調整 | 地上画素寸法 8cm 1000 | 14.79km ² 14.79km ² | 埼玉県伊奈町 助言 R2.10.6 C0401 | 株式会社バスコ | R2.10.1 R3.3.19 | 182508 |
| 埼玉県 | 春日部市 全域 | 固定資産 | 数値撮影（デジタル） 同時調整 | 地上画素寸法 10cm 1000 | 66km ² 66km ² | 埼玉県春日部市 助言 R2.10.6 C0402 | 株式会社バスコ | R2.10.1 R3.3.16 | 182510 |
| 埼玉県 | 行田市 全域 | 固定資産 | 数値撮影（デジタル） 同時調整 | 地上画素寸法 12.5cm 1000 | 67.49km ² 67.49km ² | 埼玉県行田市 助言 R2.10.6 C0408 | 朝日航洋株式会社 | R2.12.1 R3.3.31 | 182575 |
| 埼玉県 | 八潮市 一部 | 土地区画整理 | 復旧測量（基準点） | 4級 | 7点 | 埼玉県八潮市 助言 R2.10.14 C0414 | 昭和株式会社 | R2.8.26 R3.3.19 | 182591 |
| 埼玉県 | さいたま市 一部 | 総合計画 | 基準点測量 | 4級 | 9点 | 都市再生機構東日本賃貸住宅本部 助言 R2.10.14 C0423 | 株式会社建成交社 | R2.10.1 R3.2.12 | 182643 |
| 埼玉県 | 坂戸市 一部 | 総合計画 | 基準点測量 | 4級 | 9点 | 都市再生機構東日本賃貸住宅本部 助言 R2.10.14 C0424 | 株式会社建成交社 | R2.10.1 R3.2.12 | 182646 |
| 埼玉県 | 鴻巣市 全域 | 固定資産 | 数値撮影（デジタル） | 地上画素寸法 12cm | 67.44km ² | 埼玉県鴻巣市 助言 R2.10.12 C0430 | 朝日航洋株式会社 | R2.8.27 R3.3.12 | 182699 |
| 埼玉県 | 長瀨町 一部 | 道路台帳 | 基準点測量 | 2級 | 7点 | 埼玉県長瀨町 助言 R2.10.15 C0434 | 株式会社荒川瀧石 | R2.10.1 R2.12.28 | 182707 |
| 埼玉県 | 杉戸町 全域 | 固定資産 | 数値撮影（デジタル） | 地上画素寸法 12cm | 30.03km ² | 埼玉県杉戸町 助言 R2.10.12 C0438 | 国際航業株式会社 | R2.10.1 R3.3.31 | 182718 |
| 埼玉県 | 毛呂山町 全域 | 固定資産 | 数値撮影（デジタル） | 地上画素寸法 13.3cm | 34.07km ² | 埼玉県毛呂山町 助言 R2.10.12 C0439 | 株式会社バスコ | R2.10.15 R3.3.24 | 182720 |
| 埼玉県 | 吉見町 全域 | 固定資産 | 数値撮影（デジタル） 同時調整 | 地上画素寸法 10cm 1000 | 38.64km ² 38.64km ² | 埼玉県吉見町 助言 R2.10.12 C0440 | 株式会社バスコ | R2.10.15 R3.3.19 | 182722 |
| 埼玉県 | さいたま市 一部 川口市 一部 鴻巣市 一部 草加市 一部 朝霞市 一部 志木市 一部 和光市 一部 新座市 一部 桶川市 一部 北本市 一部 富士見市 一部 川島町 一部 吉見町 一部 松伏町 一部 | 砂防計画 | 数値撮影（デジタル） | 2500 | 236km ² | 埼玉県さいたま県土整備事務所 助言 R2.10.12 C0442 | 株式会社八州 | R2.10.1 R2.11.20 | 182732 |
| 東京都 | 板橋区 一部 練馬区 一部 清瀬市 一部 東久留米市 一部 西東京市 一部 | | | | | | | | |
| 埼玉県 | 所沢市 一部 | その他 | 基準点測量 | 4級 | 174点 | 法務省さいたま地方法務局 助言 R2.10.15 C0447 | 公益社団法人埼玉公共嘱託登記士地家屋調査士協会 | R2.10.15 R3.2.28 | 182790 |
| 埼玉県 | さいたま市 一部 | その他 | 基準点測量 | 4級 | 70点 | 法務省さいたま地方法務局 助言 R2.10.15 C0448 | 公益社団法人埼玉公共嘱託登記士地家屋調査士協会 | R2.10.15 R3.2.28 | 182791 |
| 埼玉県 | 人間市 一部 | 都市計画 | 基準点測量 水準測量 | 2級 3級 | 2点 1.82km 2点 | 埼玉県人間市 助言 R2.10.15 C0449 | 三協測量設計株式会社 | R2.10.20 R3.2.26 | 182792 |
| 埼玉県 | 熊谷市 全域 行田市 一部 秩父市 一部 本庄市 一部 東松山市 一部 鴻巣市 一部 深谷市 全域 滑川町 一部 嵐山町 一部 小川町 一部 吉見町 一部 皆野町 一部 長瀨町 一部 東秩父村 一部 美里町 一部 寄居町 全域 | 砂防計画 | 数値撮影（デジタル） | 地上画素寸法 20cm | 362km ² | 埼玉県熊谷県土整備事務所 助言 R2.10.20 C0463 | アジア航測株式会社 | R2.10.8 R3.1.15 | 182895 |
| 埼玉県 | 和光市 全域 | 固定資産 | 数値撮影（デジタル） 同時調整 | 地上画素寸法 8cm 500 | 11.04km ² 11.04km ² | 埼玉県和光市 助言 R2.10.20 C0473 | 株式会社バスコ | R2.11.16 R3.3.31 | 182969 |
| 埼玉県 | 草加市 全域 | 固定資産 | 数値撮影（デジタル） 同時調整 | 地上画素寸法 12cm 1000 | 27.46km ² 27.46km ² | 埼玉県草加市 助言 R2.10.22 C0474 | 国際航業株式会社 | R2.11.1 R3.3.31 | 182973 |
| 埼玉県 | 滑川町 全域 | 固定資産 | 数値撮影（デジタル） | 地上画素寸法 12cm | 29.68km ² | 埼玉県滑川町 助言 R2.10.22 C0475 | 株式会社バスコ | R2.12.1 R3.3.19 | 182995 |
| 埼玉県 | 東松山市 全域 | 固定資産 | 数値撮影（デジタル） 同時調整 | 地上画素寸法 12cm 1000 | 65.35km ² 65.35km ² | 埼玉県東松山市 助言 R2.10.22 C0478 | 朝日航洋株式会社 | R2.12.1 R3.3.12 | 183013 |
| 埼玉県 | 寄居町 一部 神川町 一部 美里町 一部 長瀨町 一部 ときがわ町 一部 鳩山町 一部 小川町 一部 嵐山町 一部 滑川町 一部 深谷市 一部 東松山市 一部 本庄市 一部 | 森林計画 | 航空レーザ測量 | 1000 | 90km ² | 埼玉県 助言 R2.10.22 C0488 | 国際航業株式会社 | R2.10.12 R3.3.19 | 183095 |
| 埼玉県 | 人間市 一部 | 総合計画 | 基準点測量 基準点測量 | 3級 4級 | 1点 10点 | 都市再生機構東日本賃貸住宅本部 助言 R2.10.23 C0498 | 株式会社建成交社 | R2.10.1 R3.2.12 | 183125 |
| 埼玉県 | 久喜市 一部 | 総合計画 | 基準点測量 基準点測量 | 3級 4級 | 1点 16点 | 都市再生機構東日本賃貸住宅本部 助言 R2.10.23 C0499 | 株式会社建成交社 | R2.10.1 R3.2.12 | 183126 |
| 埼玉県 | 越生町 全域 | 固定資産 | 数値撮影（デジタル） 同時調整 | 地上画素寸法 13.3cm 1000 | 40.39km ² 40.39km ² | 埼玉県越生町 助言 R2.10.27 C0513 | 株式会社バスコ | R2.11.1 R3.3.23 | 183263 |
| 埼玉県 | さいたま市 全域 | 地盤変動調査 | 水準測量 | 1級 | 122km | 埼玉県さいたま市 助言 R2.10.26 C0514 | 埼玉県測量設計業協同組合 | R2.10.15 R3.3.26 | 183276 |
| 埼玉県 | 久喜市 全域 | 固定資産 | 数値撮影（デジタル） | 1000 | 82.41km ² | 埼玉県久喜市 助言 R2.10.30 C0519 | 株式会社バスコ | R2.11.1 R3.3.12 | 183355 |

関東地方

| 都道府県 | 測量地域 | 測量目的 | 測量種別 | 縮尺・等級 | 事業量 | 測量計画機関（助言番号） | 測量作業機関 | 実施時期 | ID |
|------|--|--------|---------------------------------------|-----------------------------|---|---------------------------------------|------------------|---------------------|--------|
| 埼玉県 | 上尾市 一部 川越市 一部 さいたま市 一部 | 河川管理 | 数値撮影（デジタル） 同時調整 数値図化 | 地上画素寸法 6cm 500 1000 | 10.7km ² 10.7km ² 7.8km ² | 関東地方整備局荒川調節池工事事務所 助言 R2.11.9 C0521 | 株式会社パスコ | R2.10.22 R3.3.31 | 183360 |
| 埼玉県 | さいたま市 一部 川越市 一部 熊谷市 一部 川口市 一部 行田市 一部 所沢市 一部 飯能市 一部 春日部市 一部 狭山市 一部 羽生市 一部 鴻巣市 一部 深谷市 一部 上尾市 一部 草加市 一部 越谷市 一部 人間市 一部 新座市 一部 桶川市 一部 久喜市 一部 北本市 一部 三郷市 一部 蓮田市 一部 幸手市 一部 吉川市 一部 白岡市 一部 伊奈町 一部 川島町 一部 吉見町 一部 杉戸町 一部 加須市 一部 本庄市 一部 日高市 一部 毛呂山町 一部 越生町 一部 嵐山町 一部 小川町 一部 ときがわ町 一部 美里町 一部 神川町 一部 上里町 一部 | 地盤変動調査 | 水準測量 | 1級 | 954km | 埼玉県 助言 R2.11.9 C0523 | 埼玉県測量設計業協同組合 | R2.8.4 R3.3.26 | 183364 |
| 栃木県 | 栃木市 一部 | | | | | | | | |
| 群馬県 | 板倉町 一部 | | | | | | | | |
| 千葉県 | 野田市 一部 | | | | | | | | |
| 東京都 | 練馬区 一部 足立区 一部 葛飾区 一部 東大和市 一部 清瀬市 一部 | | | | | | | | |
| 埼玉県 | 熊谷市 一部 | 道路台帳 | 基準点測量 | 3級 | 4点 | 埼玉県熊谷県土整備事務所 助言 R2.11.9 C0524 | 株式会社北武蔵調査測量設計事務所 | R2.10.5 R3.3.31 | 183366 |
| 埼玉県 | 上里町 全域 神川町 全域 美里町 全域 本庄市 全域 | 砂防計画 | 数値撮影（デジタル） 同時調整 | 地上画素寸法 20cm 2500 | 199.68km ² 199.68km ² | 埼玉県本庄県土整備事務所 助言 R2.11.9 C0531 | 国際航業株式会社 | R2.10.20 R3.1.29 | 183428 |
| 埼玉県 | 蓮田市 一部 さいたま市 一部 | 道路計画 | 基準点測量 | 3級 | 4点 | 埼玉県さいたま市 助言 R2.11.9 C0533 | 株式会社北武蔵調査測量設計事務所 | R2.8.7 R2.12.4 | 183457 |
| 埼玉県 | 吉川市 全域 | 固定資産 | 数値撮影（デジタル） 同時調整 | 地上画素寸法 12cm 1000 | 31.66km ² 31.66km ² | 埼玉県吉川市 助言 R2.11.9 C0545 | 国際航業株式会社 | R2.10.19 R3.3.19 | 183492 |
| 埼玉県 | 横瀬町 一部 秩父市 一部 | 砂防計画 | 航空レーザ測量 | 1000 | 51.88km ² | 埼玉県秩父県土整備事務所 助言 R2.11.12 C0561 | 国際航業株式会社 | R2.10.27 R3.2.19 | 183630 |
| 埼玉県 | 深谷市 全域 | 固定資産 | 数値撮影（デジタル） 同時調整 写真地図作成（デジタルオルソ） | 地上画素寸法 12cm 1000 1000 | 138.37km ² 138.37km ² 138.37km ² | 埼玉県深谷市 助言 R2.11.12 C0562 | 朝日航洋株式会社 | R2.12.1 R3.7.9 | 183633 |
| 埼玉県 | さいたま市 一部 | 土地区画整理 | 基準点測量 基準点測量 用地測量 | 3級 4級 出来形確認測量 | 9点 15点 0.05km ² | さいたま市丸ヶ崎土地区画整理組合 助言 R2.11.11 C0567 | 昭和公司 | R2.11.5 R3.2.26 | 183646 |
| 埼玉県 | 蕨市 全域 | 固定資産 | 数値撮影（デジタル） | 地上画素寸法 8cm | 5.11km ² | 埼玉県蕨市 助言 R2.11.12 C0571 | 株式会社パスコ | R2.11.16 R3.3.31 | 183666 |
| 埼玉県 | 川越市 全域 | 固定資産 | 数値撮影（デジタル） 同時調整 | 地上画素寸法 12cm 1000 | 109.13km ² 109.13km ² | 埼玉県川越市 助言 R2.11.12 C0578 | 昭和公司 | R2.8.31 R3.3.22 | 183687 |
| 埼玉県 | 加須市 一部 | 河川計画 | 基準点測量 | 3級 | 4点 | 埼玉県加須農林振興センター 助言 R2.11.16 C0585 | 株式会社坂田測量設計事務所 | R2.9.23 R3.2.26 | 183724 |
| 埼玉県 | 小鹿野町 一部 秩父市 一部 | 地すべり対策 | 航空レーザ測量 | 1000 | 40.19km ² | 埼玉県秩父県土整備事務所 助言 R2.11.17 C0588 | 朝日航洋株式会社 | R2.10.30 R3.2.19 | 183770 |
| 埼玉県 | 皆野町 一部 横瀬町 一部 | 地すべり対策 | 航空レーザ測量 | 1000 | 37.7km ² | 埼玉県秩父県土整備事務所 助言 R2.11.17 C0589 | 株式会社パスコ | R2.11.4 R3.2.19 | 183772 |
| 埼玉県 | 長瀬町 一部 皆野町 一部 | 地すべり対策 | 航空レーザ測量 | 1000 | 36.57km ² | 埼玉県秩父県土整備事務所 助言 R2.11.17 C0590 | アジア航測株式会社 | R2.10.30 R3.2.19 | 183774 |
| 埼玉県 | 小川町 全域 | 都市計画 | 地形図等成果の座標補正 修正測量 | 2500 2500 | 60.36km ² 60.36km ² | 埼玉県小川町 助言 R2.11.17 C0592 | 朝日航洋株式会社 | R2.10.15 R3.3.19 | 183780 |
| 埼玉県 | 坂戸市 全域 | 固定資産 | 数値撮影（デジタル） 写真地図作成（デジタルオルソ） | 地上画素寸法 16cm 1000 | 41.02km ² 41.02km ² | 埼玉県坂戸市 助言 R2.11.17 C0595 | 株式会社ナカノアイシステム | R2.12.21 R3.3.31 | 183801 |
| 埼玉県 | 寄居町 一部 | 総合計画 | 基準点測量 基準点測量 基準点測量 修正測量 | 1級 2級 3級 2500 | 4点 4点 6点 | 埼玉県寄居町 助言 R2.11.16 C0599 | 国際航業株式会社 | R2.11.6 R3.3.5 | 183840 |
| 埼玉県 | 鶴ヶ島市 全域 | 都市計画 | 修正測量 | 2500 | 17.65km ² | 埼玉県鶴ヶ島市 助言 R2.11.20 C0614 | 株式会社パスコ | R2.11.13 R3.3.31 | 183933 |
| 埼玉県 | 狭山市 一部 | 土地区画整理 | 基準点測量 基準点測量 用地測量 | 2級 4級 出来形確認測量 | 4点 16点 0.07km ² | 相原鳥之上土地区画整理組合 助言 R2.11.19 C0618 | 東日本総合計画株式会社 | R2.12.1 R3.2.28 | 183944 |
| 埼玉県 | 川島町 一部 | 下水道計画 | 復旧測量（基準点） | 3級 | 4点 | 埼玉県川島町 助言 R2.11.26 C0626 | 株式会社ミカミ・アイエヌジー | R2.11.20 R3.3.10 | 183992 |
| 埼玉県 | 蓮田市 一部 さいたま市 一部 | 道路計画 | 基準点測量 | 3級 | 2点 | 埼玉県蓮田市 助言 R2.11.26 C0629 | 株式会社北武蔵調査測量設計事務所 | R2.8.7 R2.12.4 | 183999 |
| 埼玉県 | 小川町 全域 | 固定資産 | 数値撮影（デジタル） 同時調整 写真地図作成（デジタルオルソ） | 地上画素寸法 12cm 1000 1000 | 60.36km ² 60.36km ² 60.36km ² | 埼玉県小川町 助言 R2.11.27 C0631 | 朝日航洋株式会社 | R2.12.15 R3.3.19 | 184032 |
| 埼玉県 | 羽生市 全域 | 固定資産 | 数値撮影（デジタル） 写真地図作成（デジタルオルソ） | 地上画素寸法 12cm 1000 | 58.64km ² 58.64km ² | 埼玉県羽生市 助言 R2.11.27 C0633 | 株式会社ナカノアイシステム | R2.8.20 R3.2.26 | 184052 |
| 埼玉県 | 松伏町 全域 | 固定資産 | 数値撮影（デジタル） 写真地図作成（デジタルオルソ） | 地上画素寸法 16cm 1000 | 16.3km ² 16.3km ² | 埼玉県松伏町 助言 R2.11.27 C0639 | 株式会社ナカノアイシステム | R2.10.19 R3.3.26 | 184109 |
| 埼玉県 | 小鹿野町 一部 秩父市 一部 | 砂防計画 | 航空レーザ測量 | 1000 | 36.09km ² | 埼玉県秩父県土整備事務所 助言 R2.12.4 C0648 | 朝日航洋株式会社 | R2.11.17 R3.2.19 | 184171 |

関東地方

| 都道府県 | 測量地域 | 測量目的 | 測量種別 | 縮尺・等級 | 事業量 | 測量計画機関（助言番号） | 測量作業機関 | 実施時期 | ID |
|------|--|--------|---|---|---|--|---------------|---------------------|--------|
| 埼玉県 | 鶴ヶ島市 全域 | 固定資産 | 数値撮影（デジタル） | 地上画素寸法 12cm | 17.65km ² | 埼玉県鶴ヶ島市 助言 R2.12.4 C0649 | 朝日航洋株式会社 | R2.12.14 R3.3.31 | 184173 |
| 埼玉県 | さいたま市 一部 | 道路管理 | 復旧測量（基準点） | 1級 | 1点 | さいたま市水道局 助言 R2.12.16 C0675 | 浦和測量設計株式会社 | R2.12.7 R3.1.29 | 184380 |
| 埼玉県 | 秩父市 一部 | 地すべり対策 | 航空レーザ測量 | 1000 | 29.97km ² | 埼玉県秩父県土整備事務所 助言 R2.12.17 C0684 | アジア航測株式会社 | R2.11.27 R3.2.19 | 184402 |
| 埼玉県 | 日高市 一部 | 河川計画 | 基準点測量 | 3級 | 4点 | 埼玉県飯能県土整備事務所 助言 R2.12.16 C0691 | 株式会社神田測量設計 | R2.11.12 R3.2.26 | 184415 |
| 埼玉県 | 幸手市 全域 | 固定資産 | 数値撮影（デジタル） | 地上画素寸法 12cm | 33.93km ² | 埼玉県幸手市 助言 R2.12.17 C0697 | 株式会社バスコ | R2.12.1 R3.3.19 | 184439 |
| 埼玉県 | 東松山市 一部 | 河川管理 | 基準点測量 | 3級 | 1点 | 埼玉県東松山市 助言 R2.12.16 C0703 | 武州測量株式会社 | R2.11.20 R3.3.23 | 184468 |
| 埼玉県 | 戸田市 全域 | 基準点管理 | 復旧測量（基準点） | 4級 | 3775点 | 埼玉県戸田市 助言 R2.12.16 C0707 | 株式会社旭測量設計 | R2.10.6 R3.3.26 | 184480 |
| 埼玉県 | 人間市 全域 | 固定資産 | 数値撮影（デジタル） | 地上画素寸法 14cm | 44.69km ² | 埼玉県人間市 助言 R2.12.17 C0710 | 朝日航洋株式会社 | R2.12.15 R3.3.18 | 184536 |
| 埼玉県 | 朝霞市 全域 | 固定資産 | 数値撮影（デジタル） 同時調整 | 地上画素寸法 12cm 1000 | 18.34km ² 18.34km ² | 埼玉県朝霞市 助言 R2.12.17 C0715 | 朝日航洋株式会社 | R2.12.16 R3.3.23 | 184546 |
| 埼玉県 | 八潮市 全域 | 固定資産 | 数値撮影（デジタル） 同時調整 | 地上画素寸法 9.8cm 1000 | 18.02km ² 18.02km ² | 埼玉県八潮市 助言 R2.12.17 C0719 | 朝日航洋株式会社 | R2.12.1 R3.3.19 | 184556 |
| 埼玉県 | 秩父市 一部 | 固定資産 | 数値撮影（デジタル） | 地上画素寸法 20cm | 560km ² | 埼玉県秩父市 助言 R2.12.17 C0720 | 第一航業株式会社 | R2.9.28 R3.2.19 | 184559 |
| 埼玉県 | 熊谷市 全域 | 固定資産 | 数値撮影（デジタル） 同時調整 写真地図作成（デジタルオルソ） | 地上画素寸法 12cm 1000 1000 | 159.82km ² 159.82km ² 159.82km ² | 埼玉県熊谷市 助言 R2.12.17 C0728 | 株式会社バスコ | R2.12.10 R3.3.22 | 184587 |
| 埼玉県 | 川越市 一部 | 基準点管理 | 基準点測量 | 4級 | 2点 | 埼玉県川越市 助言 R2.12.16 C0733 | 株式会社未央測地設計 | R2.11.13 R3.3.19 | 184616 |
| 埼玉県 | 長瀨町 全域 | 固定資産 | 数値撮影（デジタル） 同時調整 | 地上画素寸法 16cm 1000 | 30.43km ² 30.43km ² | 埼玉県長瀨町 助言 R2.12.21 C0739 | 株式会社バスコ | R2.12.15 R3.3.31 | 184661 |
| 埼玉県 | 日高市 全域 | 固定資産 | 数値撮影（デジタル） 同時調整 | 地上画素寸法 10cm 1000 | 47.48km ² 47.48km ² | 埼玉県日高市 助言 R2.12.21 C0740 | 朝日航洋株式会社 | R2.12.21 R3.3.23 | 184666 |
| 埼玉県 | 狭山市 全域 | 固定資産 | 数値撮影（デジタル） 同時調整 | 地上画素寸法 14cm 1000 | 48.99km ² 48.99km ² | 埼玉県狭山市 助言 R2.12.21 C0741 | 朝日航洋株式会社 | R2.12.20 R3.3.31 | 184667 |
| 埼玉県 | 北本市 全域 | 固定資産 | 数値撮影（デジタル） 同時調整 | 地上画素寸法 12cm 1000 | 25.26km ² 25.26km ² | 埼玉県北本市 助言 R2.12.21 C0743 | 国際航業株式会社 | R2.12.28 R3.3.24 | 184674 |
| 埼玉県 | 所沢市 全域 | 固定資産 | 数値撮影（デジタル） 同時調整 | 地上画素寸法 12.5cm 1000 | 72.11km ² 72.11km ² | 埼玉県所沢市 助言 R2.12.21 C0745 | 朝日航洋株式会社 | R2.12.15 R3.2.5 | 184690 |
| 埼玉県 | 川口市 全域 | 固定資産 | 数値撮影（デジタル） 写真地図作成（デジタルオルソ） | 地上画素寸法 15cm 1000 | 61.95km ² 61.95km ² | 埼玉県川口市 助言 R2.12.21 C0746 | 太平洋航業株式会社 | R2.7.9 R3.2.26 | 184694 |
| 埼玉県 | 蓮田市 全域 | 固定資産 | 数値撮影（デジタル） | 地上画素寸法 12cm | 27.28km ² | 埼玉県蓮田市 助言 R2.12.25 C0757 | 株式会社バスコ | R2.12.14 R3.3.31 | 184776 |
| 埼玉県 | 加須市 全域 | 固定資産 | 数値撮影（デジタル） | 地上画素寸法 12cm | 133.3km ² | 埼玉県加須市 助言 R2.12.25 C0762 | アジア航測株式会社 | R2.11.19 R3.3.26 | 184821 |
| 埼玉県 | 桶川市 全域 | 固定資産 | 数値撮影（デジタル） 同時調整 | 地上画素寸法 12cm 1000 | 25.35km ² 25.35km ² | 埼玉県桶川市 助言 R2.12.25 C0763 | 国際航業株式会社 | R2.12.1 R3.3.24 | 184825 |
| 埼玉県 | 川口市 一部 | 基準点管理 | 復旧測量（基準点） | 2級 | 1点 | 川口市上下水道局 助言 R3.1.4 C0769 | 株式会社本州 | R3.2.1 R3.3.31 | 184841 |
| 埼玉県 | 草加市 一部 | 都市計画 | 基準点測量 | 3級 | 6点 | 埼玉県地域整備事務所 助言 R3.1.4 C0773 | 埼玉測量設計株式会社 | R2.8.4 R3.2.19 | 184847 |
| 埼玉県 | 東松山市 一部 | 道路台帳 | 基準点測量 | 1級 | 1点 | 埼玉県東松山市 助言 R3.1.4 C0779 | 武州測量株式会社 | R2.12.11 R3.2.26 | 184876 |
| 埼玉県 | 白岡市 全域 | 固定資産 | 数値撮影（デジタル） | 地上画素寸法 10.8cm | 24.92km ² | 埼玉県白岡市 助言 R2.12.25 C0789 | 昭和株式会社 | R2.11.6 R3.3.19 | 184928 |
| 埼玉県 | 加須市 一部 | 河川計画 | 基準点測量 | 3級 | 4点 | 埼玉県加須県土整備センター 助言 R3.1.19 C0814 | 株式会社坂田測量設計事務所 | R2.9.23 R3.2.26 | 185113 |
| 埼玉県 | さいたま市 一部 | 土地区画整理 | 用地測量 | 出来形確認測量 | 2.16km ² | さいたま市丸ヶ崎土地区画整理 組合 助言 R3.1.21 C0824 | 昭和株式会社 | R3.1.22 R3.3.12 | 185162 |
| 埼玉県 | 白岡市 一部 | 道路管理 | 基準点測量 基準点測量 | 3級 4級 | 2点 55点 | 埼玉県白岡市 助言 R3.1.22 C0834 | 昭和株式会社 | R3.1.25 R3.3.23 | 185229 |
| 埼玉県 | 上尾市 一部 川口市 一部 さいたま市 一部 | その他 | MM計測 数値図化 | 500 500 | 20km 20km | 埼玉県荒川左岸南部下水道事務所 助言 R3.2.1 C0838 | 株式会社バスコ | R3.1.20 R3.2.26 | 185238 |
| 埼玉県 | 加須市 一部 | 土地区画整理 | 基準点測量 基準点測量 用地測量 | 3級 4級 出来形確認測量 | 4点 23点 0.052km ² | 正能・戸崎地区土地区画整理 業共同施行者秋山建設株式会社 助言 R3.2.5 C0861 | 昭和株式会社 | R3.1.18 R3.3.31 | 185359 |
| 埼玉県 | 川口市 一部 | 道路台帳 | 基準点測量 | 4級 | 8点 | 埼玉県川口市 助言 R3.2.17 C0871 | 株式会社本州 | R3.1.15 R3.3.31 | 185448 |
| 埼玉県 | 加須市 一部 | 道路台帳 | 基準点測量 | 3級 | 6点 | 埼玉県田県土整備事務所 助言 R3.2.22 C0872 | 旭工薬株式会社 | R2.12.17 R3.3.31 | 185456 |
| 埼玉県 | 草加市 一部 八潮市 一部 三郷市 一部 吉川市 一部 松伏町 一部 | 河川管理 | 修正測量 同時調整 | 2500 2500 | 10.65km ² 10.65km ² | 関東地方整備局江戸川河川事務所 助言 R3.2.19 C0875 | 旭工薬株式会社 | R3.1.29 R3.3.31 | 185468 |
| 東京都 | 足立区 一部 葛飾区 一部 | | | | | | | | |
| 埼玉県 | 秩父市 一部 | 道路管理 | 基準点測量 基準点測量 地上レーザ測量（三次元点群） UAV写真測量 UAV写真測量（三次元点群） | 3級 4級 250 地上画素寸法 1cm 地上画素寸法 1cm | 1点 18点 0.009km ² 0.009km ² 0.009km ² | 関東地方整備局関東道路メンテナンスセンター 助言 R3.2.19 C0876 | 株式会社バスコ | R3.2.8 R3.6.30 | 185472 |
| 埼玉県 | 熊谷市 一部 | 道路計画 | 基準点測量 | 1級 | 1点 | 埼玉県 助言 R3.2.22 C0892 | 株式会社大洋 | R3.3.1 R3.3.26 | 185604 |
| 埼玉県 | さいたま市 一部 | 総合計画 | 数値図化 | 1000 | 0.107km ² | 埼玉県さいたま市 助言 R3.3.1 C0894 | 株式会社G I S 関東 | R3.3.15 R3.6.7 | 185609 |
| 埼玉県 | 神川町 一部 本庄市 一部 | 砂防計画 | 数値図化 | 2500 | 9.4km ² | 埼玉県本庄県土整備事務所 助言 R3.3.1 C0895 | 株式会社才オバ | R2.9.9 R3.3.19 | 185610 |

関東地方

| 都道府県 | 測量地域 | 測量目的 | 測量種別 | 縮尺・等級 | 事業量 | 測量計画機関(助言番号) | 測量作業機関 | 実施時期 | ID |
|------|--|--------|---|-----------------------|---|-----------------------------------|-----------------|---------------------|--------|
| 埼玉県 | 八潮市 全域 | 都市計画 | 数値図化 | 2500 | 18.02km ² | 埼玉県八潮市助言 R3.3.9 C0900 | 朝日航洋株式会社 | R3.2.25 R3.12.17 | 185685 |
| 埼玉県 | 幸手市 一部 久喜市 一部 | 河川管理 | 航空レーザ測量 MG計測 | 500 500 | 0.82km ² 10km | 埼玉県杉戸県土整備事務所助言 R3.3.9 C0909 | 株式会社バスコ さいたま支店 | R3.3.1 R3.3.31 | 185730 |
| 埼玉県 | 白岡市 一部 | 土地改良 | 基準点測量 基準点測量 | 3級 4級 | 4点 53点 | 株式会社サラタポウル助言 R3.3.22 C0914 | 株式会社中央測地 | R3.3.4 R5.3.31 | 185739 |
| 埼玉県 | 熊谷市 一部 行田市 一部 加須市 一部 本庄市 一部 羽生市 一部 深谷市 一部 久喜市 一部 上里町 一部 | 河川管理 | 同時調整 河川測量 | 2500 | 258.8km ² | 関東地方整備局利根川上流河川事務所助言 R3.3.12 C0916 | 株式会社バスコ | R3.2.26 R3.3.31 | 185742 |
| 茨城県 | 古河市 一部 坂東市 一部 五霞町 一部 境町 一部 | | | | | | | | |
| 千葉県 | 野田市 一部 | | | | | | | | |
| 群馬県 | 伊勢崎市 一部 太田市 一部 玉村町 一部 板倉町 一部 明和町 一部 千代田町 一部 大泉町 一部 | | | | | | | | |
| 埼玉県 | 飯能市 一部 | 地籍調査 | 基準点測量 基準点測量 | 3級 4級 | 1点 22点 | 埼玉県飯能市助言 R3.3.22 C0925 | 株式会社 チーム関東 | R3.4.1 R3.8.31 | 185827 |
| 千葉県 | 千葉市 一部 | その他 | 数値図化 | 500 | 0.08km ² | 千葉県企業局施設整備センター助言 R2.4.13 C0007 | 鈴木測量株式会社 | R2.4.1 R2.6.5 | 179048 |
| 千葉県 | 富津市 一部 君津市 一部 | 海岸保全 | 航空レーザ測量 数値図化 | 500 500 | 85.76km ² 85.76km ² | 千葉県君津土木事務所助言 R2.4.20 C0014 | アジア航測株式会社 | R2.3.31 R2.6.28 | 179087 |
| 千葉県 | 御宿町 一部 いすみ市 一部 | 海岸保全 | 航空レーザ測量 数値図化 | 500 500 | 67.26km ² 67.26km ² | 千葉県夷隅土木事務所助言 R2.4.30 C0016 | アジア航測株式会社 | R2.3.31 R2.9.26 | 179100 |
| 千葉県 | 千葉市 一部 | 道路計画 | 基準点測量 | 1級 | 1点 | 千葉県千葉市助言 R2.5.1 C0020 | 有限会社光測量 | R2.5.18 R2.5.29 | 179154 |
| 千葉県 | 浦安市 一部 | 地籍調査 | 基準点測量 基準点測量 | 地籍図根三角測量 地籍図根多角測量 | 0.8km ² 0.8km ² | 千葉県浦安市助言 R2.5.19 C0031 | 京業測量株式会社 | R2.4.13 R2.7.31 | 179193 |
| 千葉県 | 松戸市 一部 | 基準点管理 | 復旧測量(基準点) | 街区多角点 | 1点 | 千葉県松戸市助言 R2.5.19 C0032 | 株式会社新都市測量設計 | R2.4.22 R2.6.30 | 179196 |
| 千葉県 | 四街道市 一部 | 土地区画整理 | 基準点測量 基準点測量 基準点測量 | 2級 3級 4級 | 2点 13点 129点 | 四街道市成台中土地区画整理組合助言 R2.5.19 C0041 | 昭和株式会社 | R2.5.1 R3.3.31 | 179268 |
| 千葉県 | 流山市 一部 野田市 一部 松戸市 一部 市川市 一部 | 河川管理 | 航空レーザ測量 航空レーザ測深 | 1000 1000 | 25.18km ² 6.7km ² | 関東地方整備局江戸川河川事務所助言 R2.5.28 C0059 | 朝日航洋株式会社 | R2.4.30 R2.5.29 | 179405 |
| 東京都 | 江戸川区 一部 葛飾区 一部 | | | | | | | | |
| 埼玉県 | 松伏町 一部 吉川市 一部 幸手市 一部 三郷市 一部 春日部市 一部 | | | | | | | | |
| 茨城県 | 境町 一部 五霞町 一部 | | | | | | | | |
| 千葉県 | 市川市 一部 | 道路計画 | 基準点測量 基準点測量 | 街区多角点 街区多角点節点 | 2点 1点 | 千葉県市川市助言 R2.6.3 C0066 | 京業測量株式会社 | R2.5.19 R2.8.31 | 179527 |
| 千葉県 | 松戸市 一部 | 基準点管理 | 復旧測量(基準点) | 3級 | 1点 | 千葉県松戸市助言 R2.6.4 C0074 | 国内調査測量株式会社 | R2.6.1 R3.2.26 | 179639 |
| 千葉県 | 白井市 全域 | 都市計画 | 修正測量 | 2500 | 35.48km ² | 千葉県白井市助言 R2.7.1 C0109 | 株式会社バスコ | R2.6.15 R3.3.19 | 180020 |
| 千葉県 | 大網白里市 一部 | 土地区画整理 | 数値図化 | 500 | 0.053km ² | 千葉県大網白里市助言 R2.7.8 C0113 | 株式会社つくも | R2.6.19 R2.11.30 | 180041 |
| 千葉県 | 山武市 全域 | 都市計画 | 修正測量 | 2500 | 146.77km ² | 千葉県山武市助言 R2.7.2 C0114 | 株式会社バスコ | R2.5.14 R3.3.26 | 180099 |
| 千葉県 | 木更津市 一部 | 基準点管理 | 基準点測量 基準点測量 | 1級 2級 | 2点 1点 | 千葉県木更津市助言 R2.7.9 C0129 | 有限会社飛鳥測量設計 | R2.7.10 R2.9.30 | 180235 |
| 千葉県 | 習志野市 一部 | 道路計画 | 基準点測量 路線測量 | 4級 | 9点 | 千葉県習志野市助言 R2.7.8 C0131 | 株式会社横打 | R2.7.1 R3.3.25 | 180240 |
| 千葉県 | 松戸市 一部 | 基準点管理 | 復旧測量(基準点) | 街区三角点 | 1点 | 千葉県松戸市助言 R2.7.17 C0157 | 有限会社タナベ測量設計事務所 | R2.7.6 R2.11.8 | 180451 |
| 千葉県 | 印西市 全域 | 都市計画 | 修正測量 修正測量 修正測量 | 500 1000 2500 | 123.79km ² 123.79km ² 123.79km ² | 千葉県印西市助言 R2.7.17 C0164 | 株式会社バスコ | R2.7.20 R3.3.25 | 180506 |
| 千葉県 | 船橋市 一部 | 都市計画 | 復旧測量(基準点) | 2級 | 2点 | 千葉県船橋市助言 R2.7.21 C0165 | 京業測量株式会社 | R2.8.1 R2.10.28 | 180507 |
| 千葉県 | 市原市 一部 | 基準点管理 | 復旧測量(基準点) | 3級 | 1点 | 千葉県市原市助言 R2.7.17 C0170 | 株式会社サンエンジニアリング | R2.7.20 R2.9.30 | 180580 |
| 千葉県 | 市川市 一部 | 道路台帳 | 基準点測量 基準点測量 基準点測量 MG計測 数値図化 | 2級 3級 4級 | 10点 15点 75点 2.5km 2.5km | 関東地方整備局首都国道事務所助言 R2.8.5 C0193 | 株式会社バスコ | R2.8.1 R3.2.26 | 180877 |
| 千葉県 | 市川市 一部 | 道路台帳 | 基準点測量 基準点測量 基準点測量 数値図化 | 2級 3級 4級 500 | 9点 14点 69点 0.3km ² | 関東地方整備局首都国道事務所助言 R2.8.5 C0194 | 株式会社こうそく | R2.8.1 R3.2.26 | 180879 |
| 千葉県 | 市川市 一部 | 道路台帳 | 基準点測量 基準点測量 基準点測量 数値図化 | 2級 3級 4級 | 4点 9点 36点 0.29km ² | 関東地方整備局首都国道事務所助言 R2.8.5 C0195 | 株式会社大輝 | R2.8.1 R3.2.26 | 180881 |
| 千葉県 | 千葉市 一部 | 都市計画 | 復旧測量(基準点) | 3級 | 1点 | 千葉県千葉市助言 R2.8.5 C0200 | 株式会社ひかり測量 | R2.7.30 R2.8.31 | 180943 |
| 千葉県 | 八千代市 一部 | 都市計画 | 復旧測量(基準点) | 1級 | 1点 | 千葉県八千代市助言 R2.8.5 C0202 | 京業測量株式会社 | R2.8.15 R2.10.8 | 180947 |
| 千葉県 | 旭市 一部 | 河川管理 | 基準点測量 | 3級 | 9点 | 千葉県海匠土木事務所助言 R2.8.5 C0218 | 有限会社朝日建設コンサルタント | R2.6.25 R2.11.21 | 181045 |
| 千葉県 | 香取市 一部 | 土地改良 | 基準点測量 基準点測量 現地測量(数値地形図作成) | 3級 4級 | 15点 31点 1km ² | 千葉県香取農業事務所助言 R2.8.11 C0220 | 千葉県土地改良事業団体連合会 | R2.8.17 R3.2.26 | 181047 |
| 千葉県 | 御宿町 一部 | 土地改良 | 基準点測量 基準点測量 現地測量(数値地形図作成) | 3級 4級 500 | 6点 75点 0.16km ² | 千葉県夷隅農業事務所助言 R2.8.13 C0228 | 未定 | R2.9.1 R3.3.10 | 181128 |
| 千葉県 | 浦安市 一部 | 地籍調査 | 基準点測量 用地測量 | 細部図根測量 | 0.24km ² 0.24km ² | 千葉県浦安市助言 R2.8.13 C0235 | 京業測量株式会社 | R2.8.1 R5.3.31 | 181232 |
| 千葉県 | 浦安市 一部 | 地籍調査 | 基準点測量 用地測量 | 細部図根測量 | 0.27km ² 0.27km ² | 千葉県浦安市助言 R2.8.13 C0236 | 株式会社新日本コンサルタント | R2.8.1 R5.3.31 | 181235 |

関東地方

| 都道府県 | 測量地域 | 測量目的 | 測量種別 | 縮尺・等級 | 事業量 | 測量計画機関(助言番号) | 測量作業機関 | 実施時期 | ID |
|------|--------------------|----------------|---|---------------------------------|---|--|-------------------------------------|----------------------|--------|
| 千葉県 | 浦安市 一部 | 地籍調査 | 基準点測量 用地測量 | 細図根測量 | 0.32km ² 0.32km ² | 千葉県浦安市 助言 R2.8.13 C0237 | 空間情報サービス株式会社 | R2.8.1 R5.3.31 | 181241 |
| 千葉県 | 柏市 一部 | 土地区画整理 | 基準点測量 | 2級 | 1点 | 柏市吉祥院北地区土地区画整理 組合 助言 R2.10.5 C0241 | 株式会社アーバンプランテック | H30.7.31 H30.9.13 | 181248 |
| 千葉県 | 柏市 一部 | 基準点管理 | 基準点測量 | 3級 | 23点 | 千葉県柏市 助言 R2.8.20 C0242 | 国際航業株式会社 | R2.8.7 R3.1.29 | 181267 |
| 千葉県 | 千葉市 一部 | その他 | 復旧測量(基準点) | 2級 | 1点 | 千葉県千葉市 助言 R2.8.24 C0250 | 株式会社コーケン | R2.8.26 R2.10.28 | 181348 |
| 千葉県 | 多古町 全域 | 都市計画 | 地図編集 地図編集 地図編集 | 10000 25000 50000 | 72.68km ² 72.68km ² 72.68km ² | 千葉県多古町 助言 R2.9.2 C0262 | 京業測量株式会社 | R2.6.1 R3.1.25 | 181467 |
| 千葉県 | 旭市 一部 | 土地改良 | 基準点測量 基準点測量 用地測量 | 3級 4級 確定測量図 | 12点 83点 0.73km ² | 千葉県海匠農業事務所 助言 R2.8.24 C0265 | 未定 | R2.9.1 R3.2.26 | 181474 |
| 千葉県 | 市原市 一部 | 基準点管理 | 復旧測量(基準点) 復旧測量(基準点) | 1級 3級 | 1点 1点 | 千葉県市原市 助言 R2.9.2 C0275 | 伸一測量設計株式会社 | R2.12.14 R3.2.5 | 181520 |
| 千葉県 | いすみ市 一部 | 土地改良 | 基準点測量 基準点測量 復旧測量(基準点) 復旧測量(基準点) 用地測量 | 3級 4級 1級 3級 確定測量図 | 16点 63点 4点 25点 0.59km ² | 千葉県夷隅農業事務所 助言 R2.9.2 C0278 | 未定 | R2.9.29 R3.3.31 | 181525 |
| 千葉県 | 多古町 一部 | 道路計画 | 基準点測量 | 2級 | 3点 | 千葉県多古町 助言 R2.9.2 C0282 | 兼原測量設計株式会社 | R2.9.25 R2.10.26 | 181557 |
| 千葉県 | 成田市 一部 | 道路計画 | 基準点測量 基準点測量 水準測量 | 2級 4級 3級 | 1点 9点 3.4km | 千葉県成田市 助言 R2.9.8 C0304 | 東洋技研コンサルティング株式会社 | R2.8.27 R3.2.26 | 181730 |
| 千葉県 | 我孫子市 全域 | 都市計画 | 修正測量 | 2500 | 43.15km ² | 千葉県我孫子市 助言 R2.9.8 C0312 | 朝日航洋株式会社 | R2.7.1 R3.3.31 | 181819 |
| 千葉県 | 市原市 一部 | 基準点管理 | 復旧測量(基準点) | 2級 | 99点 | 千葉県市原市 助言 R2.9.23 C0336 | 株式会社宮原測量 | R2.10.1 R3.3.22 | 181951 |
| 千葉県 | 木更津市 一部 | 基準点管理 | 基準点測量 | 1級 | 1点 | 千葉県木更津市 助言 R2.9.23 C0345 | 有限会社光測量 | R2.10.1 R2.12.25 | 182059 |
| 千葉県 | 千葉市 一部 | 地籍調査 | 基準点測量 | 地籍図根多角点 | 0.12km ² | 千葉県千葉市 助言 R2.9.23 C0354 | ランドスケール株式会社 | R2.9.25 R2.12.20 | 182129 |
| 千葉県 | 船橋市 一部 | 道路計画 | 数値図化(同時調整含む) | 1000 | 0.18km ² | 千葉県葛南土木事務所 助言 R2.10.6 C0365 | 京業測量株式会社 | R2.9.14 R2.11.19 | 182224 |
| 千葉県 | 千葉市 一部 | 総合計画 | 基準点測量 基準点測量 | 3級 4級 | 2点 9点 | 都市再生機構東日本賃貸住宅本部 助言 R2.10.2 C0385 | 双葉航測株式会社 | R2.9.23 R2.11.20 | 182372 |
| 千葉県 | 富津市 全域 | 固定資産 | 数値撮影(デジタル) 同時調整 写真地図作成(デジタルオルソ) | 地上画素寸法 16cm 1000 1000 | 205.53km ² 205.53km ² 205.53km ² | 千葉県富津市 助言 R2.9.30 C0389 | 朝日航洋株式会社 | R2.9.1 R3.3.22 | 182393 |
| 千葉県 | いすみ市 一部 | 土地改良 | 基準点測量 基準点測量 基準点測量 復旧測量(基準点) | 1級 3級 4級 1級 | 5点 40点 225点 1点 | 千葉県夷隅農業事務所 助言 R2.10.15 C0413 | 井上測量設計株式会社 株式会社アサヤ測量 磯野測量株式会社 | R2.10.8 R3.11.30 | 182589 |
| 千葉県 | 横芝光町 全域 | 道路計画 | MM計測 | 500 | 175km | 千葉県横芝光町 助言 R2.10.6 C0416 | 株式会社バスコ | R2.9.29 R3.3.25 | 182600 |
| 千葉県 | 千葉市 一部 | 都市計画 | 基準点測量 基準点測量 | 1級 街区多角点 | 1点 1点 | 千葉県千葉市 助言 R2.10.15 C0443 | 株式会社ひかり測量 | R2.9.3 R2.12.1 | 182738 |
| 千葉県 | 千葉市 一部 | 道路管理 | 復旧測量(基準点) | 3級 | 1点 | 千葉県千葉市 助言 R2.10.19 C0458 | 有限会社名越測量事務所 | R2.10.26 R2.12.16 | 182862 |
| 千葉県 | 勝浦市 一部 | 土地改良 | 基準点測量 基準点測量 | 1級 3級 | 4点 30点 | 千葉県夷隅農業事務所 助言 R2.10.19 C0459 | 未定 | R2.11.30 R4.3.31 | 182868 |
| 千葉県 | 勝浦市 一部 | 土地改良 | 基準点測量 基準点測量 基準点測量 | 1級 3級 4級 | 5点 25点 259点 | 千葉県夷隅農業事務所 助言 R2.10.19 C0460 | 井上測量設計株式会社 株式会社アサヤ測量 根本測量株式会社 | R2.11.30 R4.2.28 | 182872 |
| 千葉県 | 君津市 一部 | ダム計画 | 航空レーザ測量 数値撮影(デジタル) 数値図化 | 1000 地上画素寸法 16cm 1000 | 2.7km ² 2.7km ² 0.04km ² | 千葉県亀山・片倉ダム管理事務所 助言 R2.10.20 C0467 | アジア航測株式会社 | R2.9.17 R3.2.26 | 182913 |
| 千葉県 | 袖ヶ浦市 一部 | 土地改良 | 復旧測量(基準点) 復旧測量(基準点) 基準点測量 基準点測量 基準点測量 | 2級 3級 2級 3級 4級 | 2点 9点 1点 21点 140点 | 千葉県君津農業事務所 助言 R2.10.19 C0470 | 千葉県土地改良事業団体連合会 | R2.9.15 R3.3.15 | 182920 |
| 千葉県 | 流山市 一部 | 土地区画整理 | 基準点測量 | 4級 | 7点 | 千葉県流山区画整理事務所 助言 R2.10.23 C0496 | 画地測量設計株式会社 | R2.9.4 R3.2.26 | 183122 |
| 千葉県 | 旭市 全域 | 道路台帳 | 修正測量 | 1000 | 1.232km | 千葉県旭市 助言 R2.10.27 C0510 | 国際航業株式会社 | R2.10.15 R3.3.19 | 183258 |
| 千葉県 | 松戸市 一部 | 道路計画 | 基準点測量 | 街区三角点 | 1点 | 千葉県松戸市 助言 R2.11.9 C0515 | 株式会社共立調査測量 | R2.10.20 R3.5.31 | 183283 |
| 千葉県 | 東金市 一部 九十九里町 一部 | 山武市 一部 河川計画 | 航空レーザ測深 | 1000 | 3.96km ² | 千葉県県土整備部山武土木事務所 助言 R2.10.27 C0516 | 国際航業株式会社 | R2.9.12 R3.3.15 | 183290 |
| 千葉県 | 山武市 一部 | 河川計画 | 航空レーザ測深 | 1000 | 3.32km ² | 千葉県県土整備部山武土木事務所 助言 R2.10.27 C0517 | 国際航業株式会社 | R2.9.12 R3.3.15 | 183292 |
| 千葉県 | 千葉市 一部 | 基準点管理 | 復旧測量(基準点) 復旧測量(基準点) | 3級 街区多角点 | 1点 1点 | 千葉県千葉市 助言 R2.11.9 C0525 | 新基測量株式会社 | R2.11.9 R2.11.30 | 183370 |
| 千葉県 | 横芝光町 全域 | 固定資産 | 数値撮影(デジタル) 同時調整 写真地図作成(デジタルオルソ) | 地上画素寸法 12cm 1000 1000 | 67.01km ² 67.01km ² 67.01km ² | 千葉県横芝光町 助言 R2.10.30 C0530 | 株式会社バスコ | R2.12.1 R3.3.31 | 183379 |
| 千葉県 | 成田市 一部 | 河川計画 | 航空レーザ測量 数値撮影(デジタル) 同時調整 数値図化 | 500 地上画素寸法 9cm 500 500 | 0.11km ² 4km ² 0.11km ² 0.11km ² | 千葉県成田土木事務所 助言 R2.11.9 C0532 | 京業測量株式会社 | R2.10.23 R3.3.1 | 183431 |

関東地方

| 都道府県 | 測量地域 | 測量目的 | 測量種別 | 縮尺・等級 | 事業量 | 測量計画機関（助言番号） | 測量作業機関 | 実施時期 | ID | |
|------|---|--|---|---|--|--|--------------------------|---|--------------------|--------|
| 千葉県 | 旭市 全域 | 固定資産 | 数値撮影（デジタル） | 地上画素寸法 12cm | 130.45km ² | 千葉県旭市 助言 R2.11.12 C0560 | 国際航業株式会社 | R2.11.1 R3.3.19 | 183627 | |
| 千葉県 | 南房総市 全域 | 固定資産 | 数値撮影（デジタル） 同時調整 写真地図作成（デジタルオルソ） | 地上画素寸法 10.0 cm 1000 1000 | 230.12km ² 230.12km ² 230.12km ² | 千葉県南房総市 助言 R2.11.12 C0564 | 株式会社ウエスコ | R2.11.2 R3.3.26 | 183641 | |
| 千葉県 | 一宮町 全域 | 都市計画 | 数値撮影（デジタル） 同時調整 数値図化 写真地図作成（デジタルオルソ） | 地上画素寸法 20cm 2500 2500 2500 | 22.97km ² 22.97km ² 22.97km ² 22.97km ² | 千葉県一宮町 助言 R2.11.17 C0593 | 株式会社バスコ | R2.10.30 R3.3.26 | 183781 | |
| 千葉県 | 千葉市 一部 市川市 一部 木更津市 一部 野田市 一部 佐倉市 一部 旭市 一部 柏市 一部 流山市 一部 我孫子市 一部 君津市 一部 浦安市 一部 袖ヶ浦市 一部 印西市 一部 富里市 一部 酒々井町 一部 茂原市 一部 匝瑳市 一部 大網白里市 一部 九十九里町 一部 横芝光町 一部 睦沢町 一部 白子町 一部 長南町 一部 | 一部 銚子市 一部 一部 船橋市 一部 一部 松戸市 一部 一部 成田市 一部 一部 東金市 一部 一部 習志野市 一部 一部 市原市 一部 一部 八千代市 一部 一部 鎌ヶ谷市 一部 一部 富津市 一部 一部 四街道市 一部 一部 八街市 一部 一部 白井市 一部 一部 山武市 一部 一部 栄町 一部 一部 勝浦市 一部 一部 いすみ市 一部 一部 多古町 一部 一部 芝山町 一部 一部 一宮町 一部 一部 長生村 一部 一部 長柄町 一部 一部 大多喜町 一部 | 地盤変動調査 | 水準測量 | 1級 | 1894km | 千葉県 助言 R2.11.19 C0602 | 株式会社八州 株式会社コーケン 国際測地株式会社 株式会社協立コンサルタンツ | R2.11.2 R3.5.31 | 183848 |
| 埼玉県 | 三郷市 一部 | | | | | | | | | |
| 東京都 | 葛飾区 一部 江戸川区 一部 | | | | | | | | | |
| 千葉県 | 千葉市 一部 | その他 | 基準点測量 | 4級 | 129点 | 法務省千葉地方務局 助言 R2.11.16 C0604 | 有限会社ミツヤ測量 | R2.11.20 R3.2.28 | 183870 | |
| 千葉県 | 木更津市 全域 | 固定資産 | 数値撮影（デジタル） 同時調整 | 地上画素寸法 15cm 1000 | 138.94km ² 138.94km ² | 千葉県木更津市 助言 R2.11.27 C0611 | 朝日航洋株式会社 | R2.12.1 R3.3.19 | 183893 | |
| 千葉県 | 千葉市 一部 | 道路管理 | 復旧測量（基準点） | 2級 | 1点 | 千葉県千葉市 助言 R2.11.26 C0627 | 株式会社創和測量 | R2.11.20 R2.12.15 | 183993 | |
| 千葉県 | 成田市 全域 | 固定資産 | 数値撮影（デジタル） | 地上画素寸法 20cm | 213.84km ² | 千葉県成田市 助言 R2.11.27 C0632 | 玉野総合コンサルタント株式会社 | R2.12.20 R3.3.31 | 184044 | |
| 千葉県 | 千葉市 一部 | その他 | 基準点測量 | 4級 | 146点 | 法務省千葉地方務局 助言 R2.11.26 C0638 | 有限会社ミツヤ測量 | R2.11.20 R3.2.28 | 184108 | |
| 千葉県 | 富里市 一部 | 道路計画 | 復旧測量（基準点） | 2級 | 1点 | 千葉県富里市 助言 R2.12.1 C0650 | 高木測量株式会社 | R2.10.31 R3.2.26 | 184177 | |
| 千葉県 | 大網白里市 全域 | 固定資産 | 数値撮影（デジタル） 同時調整 | 地上画素寸法 12cm 1000 | 58.06km ² 58.06km ² | 千葉県大網白里市 助言 R2.12.8 C0659 | 朝日航洋株式会社 | R2.12.1 R3.3.31 | 184268 | |
| 千葉県 | 東金市 全域 | 固定資産 | 数値撮影（デジタル） 同時調整 写真地図作成（デジタルオルソ） | 地上画素寸法 12cm 1000 1000 | 89.12km ² 89.12km ² 89.12km ² | 千葉県東金市 助言 R2.12.8 C0660 | 朝日航洋株式会社 | R2.12.1 R3.3.26 | 184270 | |
| 千葉県 | 千葉市 全域 | 固定資産 | 数値撮影（デジタル） 同時調整 写真地図作成（デジタルオルソ） | 地上画素寸法 20cm 2500 2500 | 271.78km ² 271.78km ² 271.78km ² | 千葉県千葉市 助言 R2.12.8 C0663 | 株式会社バスコ | R2.12.20 R3.3.31 | 184287 | |
| 千葉県 | 千葉市 一部 | 道路計画 | 基準点測量 | 3級 | 1点 | 千葉県千葉市 助言 R2.12.16 C0671 | 株式会社C S S技術開発 | R3.2.5 R3.3.5 | 184319 | |
| 千葉県 | 成田市 一部 | 道路台帳 | 基準点測量 | 3級 | 12点 | 関東地方整備局千葉国道事務所 助言 R2.12.16 C0674 | 空間情報サービス株式会社 | R2.11.25 R3.3.25 | 184377 | |
| 千葉県 | 柏市 全域 | 固定資産 | 数値撮影（デジタル） 同時調整 | 地上画素寸法 12cm 1000 | 114.7km ² 114.7km ² | 千葉県柏市 助言 R2.12.17 C0678 | 国際航業株式会社 | R2.12.13 R3.1.29 | 184384 | |
| 千葉県 | 鎌ヶ谷市 全域 | 固定資産 | 数値撮影（デジタル） 同時調整 | 地上画素寸法 12cm 1000 | 21.08km ² 21.08km ² | 千葉県鎌ヶ谷市 助言 R2.12.9 C0679 | 朝日航洋株式会社 | R2.12.1 R3.3.31 | 184388 | |
| 千葉県 | 八千代市 全域 | 固定資産 | 数値撮影（デジタル） 同時調整 | 地上画素寸法 10cm 1000 | 51.39km ² 51.39km ² | 千葉県八千代市 助言 R2.12.9 C0680 | 朝日航洋株式会社 | R2.12.1 R3.3.26 | 184390 | |
| 千葉県 | 我孫子市 全域 | 固定資産 | 数値撮影（デジタル） 同時調整 | 地上画素寸法 14.4 cm 1000 | 43.15km ² 43.15km ² | 千葉県我孫子市 助言 R2.12.9 C0682 | 朝日航洋株式会社 | R2.12.1 R3.3.31 | 184394 | |
| 千葉県 | 市原市 全域 | 固定資産 | 数値撮影（デジタル） 同時調整 写真地図作成（デジタルオルソ） | 地上画素寸法 12.5 cm 1000 1000 | 368.17km ² 368.17km ² 368.17km ² | 千葉県市原市 助言 R2.12.17 C0702 | 株式会社ウエスコ | R2.11.30 R3.3.31 | 184462 | |
| 千葉県 | 市川市 全域 | 固定資産 | 数値撮影（デジタル） 同時調整 | 地上画素寸法 20cm 2500 | 57.45km ² 57.45km ² | 千葉県市川市 助言 R2.12.17 C0712 | 株式会社ウエスコ | R2.12.1 R3.3.12 | 184540 | |
| 千葉県 | 千葉市 一部 | 道路管理 | 復旧測量（基準点） | 3級 | 1点 | 千葉県千葉市 助言 R2.12.16 C0714 | 株式会社 トウトウ技術設計 | R3.1.12 R3.2.26 | 184544 | |
| 千葉県 | 松戸市 一部 | 道路計画 | IMC計測 | 500 | 2km | 千葉県松戸市 助言 R2.12.17 C0718 | 株式会社バスコ | R2.12.7 R3.3.19 | 184554 | |
| 千葉県 | 銚子市 一部 | 基準点管理 | 基準点測量 | 2級 | 6点 | 関東地方整備局利根川下流河川事務所 助言 R2.12.16 C0722 | 株式会社コウノ | R2.11.27 R3.2.8 | 184565 | |
| 千葉県 | 野田市 一部 | 道路計画 | 数値撮影（デジタル） | 地上画素寸法 12cm | 8km ² | 千葉県東葛飾土木事務所 助言 R2.12.17 C0729 | アジア航測株式会社 | R2.11.10 R3.3.25 | 184593 | |
| 埼玉県 | 松伏町 一部 | | 数値図化 | 1000 | 1.85km ² | | | | | |

関東地方

| 都道府県 | 測量地域 | 測量目的 | 測量種別 | 縮尺・等級 | 事業量 | 測量計画機関(助言番号) | 測量作業機関 | 実施時期 | ID |
|------|----------------------|--------|---|-----------------------------|---|---------------------------------|---|---------------------|--------|
| 千葉県 | 君津市 全域 | 固定資産 | 数値撮影(デジタル)同時調整 | 地上画素寸法 20cm 2500 | 318.81km ² 318.81km ² | 千葉県君津市助言 R2.12.17 C0731 | 株式会社バスコ | R2.12.15 R3.3.26 | 184614 |
| 千葉県 | 館山市 全域 | 固定資産 | 数値撮影(デジタル) | 地上画素寸法 10cm | 110.05km ² | 千葉県館山市助言 R2.12.21 C0742 | 国際航業株式会社 | R2.12.15 R3.3.31 | 184671 |
| 千葉県 | 船橋市 全域 | 固定資産 | 数値撮影(デジタル) | 地上画素寸法 20cm | 85.62km ² | 千葉県船橋市助言 R2.12.21 C0744 | アジア航測株式会社 | R2.12.20 R3.3.31 | 184688 |
| 千葉県 | 四街道市 全域 | 固定資産 | 数値撮影(デジタル) | 地上画素寸法 12cm | 34.52km ² | 千葉県四街道市助言 R2.12.21 C0747 | アジア航測株式会社 | R2.12.20 R3.3.19 | 184696 |
| 千葉県 | 千葉市 一部 | 下水道管理 | 復旧測量(基準点) | 街区多角点 | 1点 | 千葉県千葉市助言 R2.12.16 C0756 | 都測量設計株式会社 | R3.1.12 R3.2.12 | 184744 |
| 千葉県 | 浦安市 全域 | 総合計画 | 数値撮影(デジタル)同時調整 | 地上画素寸法 13cm 1000 | 16.98km ² 16.98km ² | 千葉県浦安市助言 R2.12.25 C0758 | 国際航業株式会社 | R3.1.1 R3.1.31 | 184777 |
| 千葉県 | 千葉市 全域 | 地盤変動調査 | 水準測量 | 1級 | 142km | 千葉県千葉市助言 R3.1.4 C0770 | 株式会社八州 | R2.12.21 R3.3.5 | 184843 |
| 千葉県 | 芝山町 全域 | 固定資産 | 数値撮影(デジタル)同時調整 | 地上画素寸法 20cm 2500 | 43.24km ² 43.24km ² | 千葉県芝山町助言 R2.12.25 C0783 | 株式会社バスコ | R2.12.25 R3.3.31 | 184917 |
| 千葉県 | 袖ヶ浦市 一部 | 基準点管理 | 基準点測量 | 3級 | 1点 | 千葉県袖ヶ浦市助言 R3.1.4 C0785 | コスモ測量設計株式会社 | R2.12.21 R3.2.22 | 184922 |
| 千葉県 | 流山市 一部 | 土地区画整理 | 基準点測量 | 4級 | 12点 | 千葉県流山区画整理事務所助言 R3.1.4 C0787 | 画地測量設計株式会社 | R2.9.4 R3.2.26 | 184924 |
| 千葉県 | 千葉市 一部 | 都市計画 | 復旧測量(基準点) | 街区多角点 | 1点 | 千葉県千葉市助言 R3.1.4 C0795 | 株式会社中央測量 | R3.1.20 R3.2.5 | 184962 |
| 千葉県 | 松戸市 全域 | 固定資産 | 数値撮影(デジタル)同時調整 | 地上画素寸法 12cm 1000 | 61.38km ² 61.38km ² | 千葉県松戸市助言 R3.1.13 C0801 | 国際航業株式会社 | R2.11.26 R3.3.31 | 184999 |
| 千葉県 | 松戸市 一部 | 基準点管理 | 復旧測量(基準点) | 街区多角点 | 2点 | 千葉県松戸市助言 R3.1.6 C0802 | 有限会社フジ図研 | R3.1.4 R3.6.30 | 185016 |
| 千葉県 | 流山市 全域 | 固定資産 | 数値撮影(デジタル)同時調整 | 地上画素寸法 12cm 1000 | 35.32km ² 35.32km ² | 千葉県流山市助言 R3.1.15 C0811 | 京業測量株式会社 | R2.12.20 R3.3.5 | 185081 |
| 千葉県 | 松戸市 一部 | 都市計画 | 復旧測量(基準点) 復旧測量(基準点) | 2級 3級 | 1点 2点 | 千葉県松戸市助言 R3.1.19 C0817 | 空間情報サービス株式会社 | R3.1.7 R3.2.26 | 185122 |
| 千葉県 | 千葉市 一部 | 道路管理 | 復旧測量(基準点) | 街区多角点 | 1点 | 千葉県千葉市助言 R3.1.19 C0821 | 株式会社閉屋測量 | R3.2.2 R3.4.30 | 185132 |
| 千葉県 | 柏市 一部 | 土地区画整理 | 復旧測量(基準点) 水準測量 | 3級 4級 | 3点 0.27km | 千葉県柏市助言 R3.1.20 C0825 | 伸栄測量設計有限公司 | R3.1.8 R3.8.31 | 185163 |
| 千葉県 | 松戸市 一部 | 下水道計画 | 基準点測量 | 3級 | 1点 | 千葉県松戸市助言 R3.1.20 C0829 | あびこ測量株式会社 | R3.1.25 R3.3.31 | 185171 |
| 千葉県 | 木更津市 一部 | 文化財調査 | 航空レーザ測量 | 500 | 8.56km ² | 千葉県木更津市助言 R3.2.1 C0830 | 朝日航洋株式会社 | R2.12.15 R3.3.31 | 185221 |
| 千葉県 | 流山市 一部 | 土地区画整理 | 基準点測量 | 4級 | 16点 | 千葉県流山区画整理事務所助言 R3.2.9 C0868 | 画地測量設計株式会社 | R2.9.4 R3.2.26 | 185409 |
| 千葉県 | 松戸市 一部 野田市 一部 流山市 一部 | 河川管理 | 修正測量 同時調整 | 2500 2500 | 9.6km ² 9.6km ² | 関東地方整備局江戸川河川事務所助言 R3.2.19 C0874 | 国内調査測量株式会社 | R3.1.27 R3.3.31 | 185463 |
| 千葉県 | 長南町 一部 | 地すべり対策 | UAVレーザ測量 | | 0.26km ² | 東日本高速道路株式会社助言 R3.2.19 C0880 | 国際測地株式会社 | R3.2.9 R3.5.14 | 185484 |
| 千葉県 | 八千代市 一部 | 土地改良 | 基準点測量 基準点測量 | 3級 4級 | 20点 92点 | 千葉県印旛農業事務所助言 R3.2.17 C0881 | 未定 | R3.3.20 R3.9.30 | 185546 |
| 千葉県 | 千葉市 一部 | 道路計画 | 復旧測量(基準点) | 街区多角点 | 1点 | 千葉県千葉市助言 R3.2.17 C0882 | 株式会社B'サーベイ | R3.3.1 R3.3.20 | 185547 |
| 千葉県 | 市川市 一部 | 基準点管理 | 基準点測量 基準点測量 | 3級 4級 | 2点 7点 | 千葉県市川市助言 R3.3.10 C0893 | 株式会社国際技術コンサルタンツ | R3.2.15 R3.3.24 | 185606 |
| 千葉県 | 松戸市 一部 | 基準点管理 | 基準点測量 | 街区多角点 | 1点 | 千葉県松戸市助言 R3.3.1 C0898 | 有限会社タナベ測量設計事務所 | R3.2.25 R3.4.30 | 185642 |
| 千葉県 | 神崎町 一部 | 土地改良 | 基準点測量 基準点測量 | 3級 4級 | 2点 35点 | 千葉県香取農業事務所助言 R3.3.15 C0921 | 株式会社総合開発 | R3.3.30 R3.7.30 | 185798 |
| 千葉県 | 船橋市 一部 市川市 一部 | 砂防計画 | 数値撮影(デジタル)同時調整 写真地図作成(デジタルオルソ) 数値図化 | 地上画素寸法 20cm 2500 2500 | 150.75km ² 150.75km ² 1.31km ² | 千葉県葛南土木事務所助言 R3.3.24 C0922 | 株式会社バスコ | R2.12.19 R3.3.25 | 185822 |
| 千葉県 | 浦安市 一部 | 道路管理 | 復旧測量(基準点) | 2級 | 1点 | 千葉県浦安市助言 R3.3.22 C0929 | 株式会社CSS技術開発 | R3.3.22 R3.4.30 | 185866 |
| 千葉県 | 松戸市 一部 | 道路管理 | 復旧測量(基準点) | 3級 | 1点 | 千葉県松戸市助言 R3.3.22 C0930 | 有限会社風見測量設計 | R3.3.22 R3.5.30 | 185867 |
| 千葉県 | 佐倉市 一部 | 道路計画 | 数値撮影(デジタル) 数値図化 | 地上画素寸法 9cm 500 | 1.9km ² 0.03km ² | 千葉県印旛土木事務所助言 R3.3.29 C0932 | 京業測量株式会社 | R3.2.27 R3.5.27 | 185898 |
| 東京都 | 江戸川区 一部 | 道路台帳 | 現地測量(数値地形図作成) 基準点測量 | 500 3級 | 0.58km ² 14点 | 東京都江戸川区助言 R2.4.13 C0009 | 新栄測量設計株式会社 有限会社測伸コンサルタンツ 株式会社コスモエンジニアリング 株式会社大洋測量設計社 | R2.6.1 R3.3.31 | 179061 |
| 東京都 | 江戸川区 一部 | 地籍調査 | 現地測量(数値地形図作成) 基準点測量 | 500 3級 | 0.31km ² 9点 | 東京都江戸川区助言 R2.4.13 C0010 | 有限会社ファースト測量 | R2.6.1 R3.3.31 | 179062 |
| 東京都 | 西東京市 一部 | 道路管理 | 復旧測量(基準点) | 3級 | 0.73km ² 6点 | 東京都西東京市助言 R2.4.17 C0012 | 株式会社大輝 森地測量有限公司 光成測量株式会社 稲垣測量設計株式会社 高橋測量株式会社 株式会社下平工房 ぶんの測量事務所 岩崎測量事務所 | R2.4.8 R3.3.31 | 179070 |
| 東京都 | 府中市 一部 | 道路計画 | 基準点測量 基準点測量 | 3級 4級 | | 東京都府中市助言 R2.5.8 C0025 | 株式会社ユニオン技術 | R2.5.1 R3.3.31 | 179184 |
| 東京都 | 府中市 一部 | 道路計画 | 基準点測量 基準点測量 | 3級 4級 | 10点 50点 | 東京都府中市助言 R2.5.8 C0026 | 愛和測量設計株式会社 | R2.4.1 R3.3.31 | 179185 |
| 東京都 | 府中市 一部 | 土地区画整理 | 基準点測量 | 4級 | 20点 | 東京都府中市助言 R2.5.8 C0027 | ナチュラル測量設計株式会社 | R2.4.1 R3.3.31 | 179186 |
| 東京都 | 北区 一部 | 道路台帳 | 基準点測量 | 4級 | 92点 | 東京都北区助言 R2.5.28 C0046 | 株式会社ランド・スケール | R2.4.1 R3.3.12 | 179281 |

関東地方

| 都道府県 | 測量地域 | 測量目的 | 測量種別 | 縮尺・等級 | 事業量 | 測量計画機関（助言番号） | 測量作業機関 | 実施時期 | ID |
|------|--|-------|--|---------------------------------|------------------------------|---|-------------------------|----------------------|--------|
| 東京都 | 狛江市 一部 | 総合計画 | 基準点測量 基準点測量 | 2級 3級 | 1点 2点 | 東京都狛江市 助言 R2.6.4 C0057 | 邦栄測量設計株式会社 | R2.6.10 R2.7.31 | 179400 |
| 東京都 | 奥多摩町 一部 | 道路管理 | 復旧測量（基準点） | 3級 | 1点 | 東京都水道局多摩水道改革推進本部立川給水管理事務所 助言 R2.6.3 C0064 | 株式会社巧測 | R2.4.1 R2.6.30 | 179419 |
| 東京都 | 世田谷区 全域 | 道路管理 | 修正測量 | 500 | 58.05km | 東京都世田谷区 助言 R2.6.10 C0068 | 国際航業株式会社 | R2.7.1 R2.9.30 | 179536 |
| 東京都 | 中野区 一部 | 都市計画 | 基準点測量 | 2級 | 1点 | 東京都中野区 助言 R2.6.4 C0073 | 株式会社協振技建 | R2.5.20 R2.7.31 | 179637 |
| 東京都 | 大田区 一部 | 空港計画 | 復旧測量（基準点） 復旧測量（基準点） 水準測量 水準測量 | 1級 2級 2級 3級 | 7点 16点 28.8km 22km | 関東地方整備局東京空港整備事務所 助言 R2.6.4 C0076 | 株式会社バスコ | R2.4.13 R3.2.26 | 179642 |
| 東京都 | 板橋区 一部 | 総合計画 | 基準点測量 | 4級 | 14点 | 東京都板橋区 助言 R2.6.11 C0086 | 新日本測量設計株式会社 | R2.5.13 R2.9.11 | 179811 |
| 東京都 | 千代田区 一部 | 基準点管理 | 復旧測量（基準点） | 3級 | 2点 | 東京都千代田区 助言 R2.6.18 C0100 | ビッグ測量設計株式会社 | R2.6.29 R3.3.3 | 179886 |
| 東京都 | 豊島区 一部 | 基準点管理 | 基準点測量 | 3級 | 2点 | 東京都豊島区 助言 R2.6.18 C0101 | 東日本総合計画株式会社 | R2.7.1 R2.12.31 | 179920 |
| 東京都 | 多摩市 全域 | 道路管理 | 修正測量 | 500 | 21.01km | 東京都多摩市 助言 R2.7.8 C0103 | 国際航業株式会社 | R2.4.1 R3.3.31 | 179949 |
| 東京都 | 品川区 一部 | 都市計画 | 基準点測量 | 4級 | 19点 | 大井一丁目南第2地区市街地再開発組合 助言 R2.6.22 C0104 | 二葉測量設計株式会社 | R2.6.10 R2.8.10 | 179950 |
| 東京都 | 板橋区 一部 | 総合計画 | 基準点測量 | 4級 | 14点 | 東京都板橋区 助言 R2.6.22 C0107 | 株式会社北斗プラン | R2.5.13 R2.9.11 | 180003 |
| 東京都 | 北区 一部 | 道路管理 | MM計測 | 500 | 150km | 東京都北区 助言 R2.7.3 C0115 | 株式会社バスコ | R2.7.20 R3.1.29 | 180119 |
| 東京都 | 板橋区 一部 | 総合計画 | 基準点測量 | 4級 | 13点 | 東京都板橋区 助言 R2.7.3 C0119 | 株式会社鹿山測量 | R2.6.25 R2.10.14 | 180167 |
| 東京都 | 足立区 一部 | 基準点管理 | 基準点測量 | 4級 | 30点 | 東京都足立区 助言 R2.7.8 C0132 | 株式会社大坪コンサルタン | R2.6.29 R2.9.30 | 180256 |
| 東京都 | 北区 一部 | 道路台帳 | 基準点測量 現地測量（数値地形図作成） | 4級 500 | 134点 0.069km ² | 東京都北区 助言 R2.7.21 C0140 | 津嶋測量設計株式会社 | R2.4.1 R3.3.15 | 180356 |
| 東京都 | 小平市 一部 | その他 | 復旧測量（基準点） | 3級 | 1点 | 東京都水道局多摩水道改革推進本部立川給水管理事務所 助言 R2.7.21 C0147 | 株式会社佐々木測量 | R2.7.3 R2.10.31 | 180368 |
| 東京都 | 港区 一部 | 地籍調査 | 基準点測量 | 細部図根点 | 11点 | 東京都港区 助言 R2.7.15 C0151 | 株式会社ヤチホ | R2.7.22 R3.3.10 | 180376 |
| 東京都 | 千代田区 一部 | 基準点管理 | 復旧測量（基準点） | 2級 | 2点 | 東京都千代田区 助言 R2.7.15 C0155 | 株式会社ダイヤコンサルタン | R2.7.6 R5.5.31 | 180444 |
| 東京都 | 昭島市 一部 | 基準点管理 | 復旧測量（基準点） 復旧測量（基準点） | 2級 3級 | 1点 2点 | 東京都昭島市 助言 R2.7.17 C0156 | 株式会社C S S技術開発 | R2.10.26 R2.11.26 | 180448 |
| 東京都 | 杉並区 一部 | 都市計画 | 基準点測量 | 4級 | 2点 | 東京都杉並区 助言 R2.7.29 C0174 | 株式会社 測研 | R2.6.26 R2.9.30 | 180651 |
| 東京都 | 大田区 一部 | 都市計画 | 基準点測量 | 3級 | 1点 | 独立行政法人都市再生機構東日本都市再生本部 助言 R2.7.29 C0181 | 画地測量設計株式会社 | R2.7.16 R2.7.31 | 180721 |
| 東京都 | 中野区 一部 | 道路管理 | 基準点測量 | 3級 | 5点 | 東京都第三建設事務所 助言 R2.7.29 C0182 | 双葉航測株式会社 | R2.8.3 R3.2.9 | 180728 |
| 東京都 | 板橋区 一部 | 総合計画 | 基準点測量 | 4級 | 19点 | 東京都板橋区 助言 R2.7.29 C0186 | 有限会社和光測地 | R2.8.20 R3.3.5 | 180854 |
| 東京都 | 墨田区 一部 | 地籍調査 | 復旧測量（基準点） 復旧測量（基準点） 復旧測量（基準点） | 地籍図根多角点 地籍図根多角点節点 地籍図根三角点 | 96点 9点 1点 | 東京都墨田区 助言 R2.7.29 C0187 | 一般社団法人東京公共福祉登記士地家屋調査士協会 | R2.7.15 R3.3.5 | 180855 |
| 東京都 | 千代田区 一部 | 基準点管理 | 復旧測量（基準点） | 3級 | 1点 | 東京都千代田区 助言 R2.8.5 C0196 | 株式会社サン合同測量設計 | R2.7.17 R2.8.28 | 180935 |
| 東京都 | 北区 一部 | 道路台帳 | 基準点測量 復旧測量（基準点） | 3級 3級 | 2点 9点 | 東京都第六建設事務所 助言 R2.8.5 C0205 | 株式会社ヤチホ | R2.7.27 R3.2.25 | 180973 |
| 東京都 | 板橋区 一部 | 総合計画 | 基準点測量 | 4級 | 34点 | 東京都板橋区 助言 R2.8.5 C0207 | 有限会社和光測地 | R2.8.20 R3.3.9 | 180978 |
| 東京都 | 板橋区 一部 | 総合計画 | 基準点測量 | 4級 | 15点 | 東京都板橋区 助言 R2.8.5 C0211 | 有限会社泰斗測量 | R2.8.20 R3.3.9 | 181026 |
| 東京都 | 中野区 一部 | 道路計画 | 基準点測量 | 4級 | 19点 | 東京都中野区 助言 R2.8.5 C0217 | 玉野総合コンサルタント株式会社 | R2.6.26 R3.3.18 | 181040 |
| 東京都 | 東久留米市 一部 | 道路計画 | 基準点測量 | 3級 | 5点 | 東京都東久留米市 助言 R2.8.20 C0244 | 株式会社大輝 | R2.8.5 R3.3.15 | 181282 |
| 東京都 | 中野区 一部 | 基準点管理 | 基準点測量 基準点測量 復旧測量（基準点） | 2級 3級 3級 | 5点 42点 12点 | 東京都中野区 助言 R2.8.24 C0246 | 双葉航測株式会社 | R2.6.24 R3.3.19 | 181292 |
| 東京都 | 府中市 一部 | 道路計画 | 基準点測量 水準測量 | 4級 3級 | 80点 1.7km | 東京都府中市 助言 C0247 | 株式会社大輝 | R2.4.2 R2.10.26 | 181345 |
| 東京都 | 府中市 一部 | 道路計画 | 基準点測量 水準測量 | 4級 3級 | 6点 0.31km | 東京都府中市 助言 C0248 | 株式会社ユニオン技術 | R2.5.13 R2.9.28 | 181346 |
| 東京都 | 武蔵野市 一部 | 道路管理 | 基準点測量 | 3級 | 2点 | 東京都北多摩南部建設事務所 助言 R2.8.24 C0249 | 国際測地株式会社 | R2.7.13 R3.2.17 | 181347 |
| 東京都 | 千代田区 一部 中央区 一部 港区 一部 品川区 一部 大田区 一部 | 道路計画 | MM計測 | 500 | 18.5km | 関東地方整備局東京国道事務所 助言 R2.8.20 C0260 | 株式会社バスコ | R2.7.27 R3.1.29 | 181424 |
| 東京都 | 三鷹市 一部 | 道路計画 | 基準点測量 復旧測量（基準点） | 3級 3級 | 3点 3点 | 東京都建設局北多摩南部建設事務所 助言 R2.8.24 C0271 | 株式会社大輝 | R2.8.14 R3.3.11 | 181488 |
| 東京都 | 足立区 一部 | その他 | 基準点測量 | 4級 | 64点 | 東京都足立区 助言 R2.9.2 C0277 | 株式会社サギウチコンサルタン | R2.8.14 R3.2.19 | 181523 |
| 東京都 | 江戸川区 一部 | 基準点管理 | 基準点測量 | 3級 | 1点 | 東京都第五建設事務所 助言 R2.9.2 C0279 | 新栄測量設計株式会社 | R1.8.18 R2.8.31 | 181527 |
| 東京都 | 足立区 一部 | 道路管理 | 基準点測量 | 3級 | 6点 | 東京都第六建設事務所 助言 R2.9.8 C0287 | 大同情報技術株式会社 | R2.7.22 R3.2.19 | 181629 |
| 東京都 | 渋谷区 一部 | 基準点管理 | 基準点測量 基準点測量 | 2級 3級 | 56点 89点 | 東京都渋谷区 助言 R2.9.7 C0288 | オオバ調査測量株式会社 | R2.5.13 R3.2.26 | 181630 |
| 東京都 | 西東京市 一部 | 道路管理 | 復旧測量（基準点） | 3級 | 1点 | 東京都西東京市 助言 R2.9.8 C0289 | 東京技工株式会社 | R2.5.15 R3.3.31 | 181633 |

関東地方

| 都道府県 | 測量地域 | 測量目的 | 測量種別 | 縮尺・等級 | 事業量 | 測量計画機関（助言番号） | 測量作業機関 | 実施時期 | ID |
|------|--|--------|---|---|--|---|-----------------------------|--------------------|--------|
| 東京都 | 小金井市 一部 | 地籍調査 | その他 | | 0.05km ² | 東京都小金井市 助言 R2.9.8 C0290 | 株式会社ヤチホ | R2.7.20 R3.3.12 | 181642 |
| 東京都 | 中央区 一部 港区 一部 江東区 一部 品川区 一部 大田区 一部 | その他 | 水準測量 | 1級 | 228km | 東京都港湾局 助言 R2.9.7 C0291 | 株式会社中庭測量コンサル タント | R2.9.7 R3.2.26 | 181645 |
| 東京都 | 府中市 一部 | 基準点管理 | 基準点測量 | 3級 | 2点 | 東京都調布市 助言 R2.9.8 C0298 | 邦栄測量設計株式会社 | R2.8.27 R3.3.31 | 181720 |
| 東京都 | 荒川区 一部 | 道路管理 | 基準点測量 | 3級 | 5点 | 東京都第六建設事務所 助言 R2.9.8 C0302 | 第一航業株式会社 | R2.7.13 R3.2.17 | 181728 |
| 東京都 | 新宿区 一部 | 地籍調査 | 基準点測量 | 細部図根多角測量 | 0.27km ² | 東京都新宿区 助言 R2.9.8 C0303 | 株式会社測技社 | R2.9.8 R3.3.12 | 181729 |
| 東京都 | 足立区 一部 | その他 | 基準点測量 | 4級 | 38点 | 東京都足立区 助言 R2.9.8 C0305 | 株式会社グリーン | R2.8.27 R3.2.19 | 181732 |
| 東京都 | 葛飾区 一部 | 地籍調査 | 基準点測量 基準点測量 | 4級 細部図根点 | 70点 9点 | 東京都葛飾区 助言 R2.10.14 C0308 | 株式会社大坪コンサル タント | R2.7.20 R3.2.25 | 181781 |
| 東京都 | 練馬区 一部 | 地籍調査 | 基準点測量 | 細部多角点 | 89点 | 東京都練馬区 助言 R2.9.8 C0327 | 東日本総合計画株式会社 | R2.9.1 R3.2.19 | 181888 |
| 東京都 | 港区 一部 | その他 | 基準点測量 | 4級 | 147点 | 法務省東京法務局 助言 R2.9.23 C0328 | 一般社団法人東京公共囑託 登記土地家屋調査士協会 | R2.9.7 R3.1.31 | 181891 |
| 東京都 | 板橋区 一部 | 地籍調査 | 基準点測量 | 4級 | 60点 | 東京都板橋区 助言 R2.9.23 C0332 | 国際測地株式会社 | R2.9.4 R3.3.12 | 181938 |
| 東京都 | 中野区 一部 | 地籍調査 | 基準点測量 基準点測量 | 細部図根多角測量 細部図根点測量 | 0.22km ² 0.22km ² | 東京都中野区 助言 R2.9.23 C0333 | 一般社団法人東京公共囑託 登記土地家屋調査士協会 | R2.7.22 R3.3.12 | 181941 |
| 東京都 | 中央区 一部 | 道路台帳 | 基準点測量 | 3級 | 3点 | 東京都第一建設事務所 助言 R2.9.23 C0337 | 株式会社ヤチホ | R2.9.4 R3.3.4 | 181953 |
| 東京都 | 世田谷区 全域 | 道路管理 | 修正測量 | 500 | 58.05km ² | 東京都世田谷区 助言 R2.9.15 C0340 | 国際航業株式会社 | R2.10.1 R3.3.19 | 181996 |
| 東京都 | 足立区 一部 | 基準点管理 | 基準点測量 | 4級 | 75点 | 東京都足立区 助言 R2.9.23 C0341 | 株式会社大坪コンサル タント | R2.9.7 R3.2.26 | 181997 |
| 東京都 | 世田谷区 一部 | 基準点管理 | 復旧測量（基準点） 復旧測量（基準点） | 2級 3級 | 5点 150点 | 東京都世田谷区 助言 R2.9.29 C0348 | 株式会社新日本コンサル タント | R2.10.1 R3.2.26 | 182066 |
| 東京都 | 江東区 一部 | その他 | 基準点測量 その他の応用測量 | 4級 一筆地測量 | 83点 0.1km ² | 法務省東京法務局 助言 R2.9.23 C0349 | 一般社団法人東京公共囑託 登記土地家屋調査士協会 | R2.9.17 R4.1.28 | 182068 |
| 東京都 | 足立区 一部 | 都市計画 | 基準点測量 | 4級 | 36点 | 独立行政法人都市再生機構東 日本都市再生本部 助言 R2.9.23 C0353 | 株式会社八州 | R2.9.14 R2.9.30 | 182077 |
| 東京都 | 文京区 一部 | 基準点管理 | 基準点測量 | 3級 | 166点 | 東京都文京区 助言 R2.9.23 C0355 | 第一航業株式会社 | R2.10.1 R3.3.31 | 182138 |
| 東京都 | 江東区 一部 | 地籍調査 | 基準点測量 | 細部図根点 | 134点 | 東京都江東区 助言 R2.9.23 C0357 | 株式会社八州 | R2.9.8 R3.2.15 | 182155 |
| 東京都 | 足立区 一部 荒川区 一部 | 道路管理 | 基準点測量 基準点測量 | 2級 4級 | 15点 292点 | 関東地方整備局東京国道事務所 助言 R2.9.23 C0358 | 株式会社バスコ | R2.9.25 R3.1.29 | 182166 |
| 東京都 | 八王子市 一部 | 道路台帳 | MMK計測 | 500 | 3km | 東京都八王子市 助言 R2.9.30 C0360 | 株式会社バスコ | R2.9.25 R3.2.26 | 182176 |
| 東京都 | 板橋区 一部 | 総合計画 | 基準点測量 基準点測量 | 3級 4級 | 2点 11点 | 独立行政法人都市再生機構東 日本賃貸住宅本部 助言 R2.10.2 C0369 | 平和フィールド株式会社 | R2.8.8 R2.12.15 | 182238 |
| 東京都 | 北区 一部 | 総合計画 | 基準点測量 基準点測量 | 3級 4級 | 2点 9点 | 独立行政法人都市再生機構東 日本賃貸住宅本部 助言 R2.10.2 C0370 | 平和フィールド株式会社 | R2.8.8 R2.12.15 | 182240 |
| 東京都 | 国分寺市 一部 | 地籍調査 | 基準点測量 | その他 | 37点 | 東京都国分寺市 助言 R2.9.29 C0379 | 株式会社大輝 | R2.10.1 R3.3.12 | 182328 |
| 東京都 | 大島町 全域 | 道路台帳 | 数値撮影（デジタル） 同時調整 写真地図作成（デジタル オルソ） | 地上画素寸法 12.0 cm 1000 90.76km ² 90.76km ² | 90.76km ² | 東京都大島町 助言 R2.9.25 C0381 | 朝日航洋株式会社 | R2.9.14 R3.3.31 | 182360 |
| 東京都 | 青梅市 一部 | その他 | 基準点測量 | 3級 | 2点 | 東京都西多摩建設事務所 助言 R2.10.14 C0393 | 第一航業株式会社 | R2.8.11 R3.3.2 | 182419 |
| 東京都 | 葛飾区 一部 | 地籍調査 | 基準点測量 基準点測量 | 4級 細部図根点 | 6点 5点 | 東京都葛飾区 助言 R2.10.14 C0396 | 有限会社伊藤測量事務所 | R2.7.10 R3.2.1 | 182434 |
| 東京都 | 板橋区 一部 | 道路台帳 | 基準点測量 | 4級 | 154点 | 東京都板橋区 助言 R2.10.2 C0397 | 斗南設計株式会社 | R2.9.23 R3.2.15 | 182438 |
| 東京都 | 板橋区 一部 | 道路台帳 | 基準点測量 | 4級 | 149点 | 東京都板橋区 助言 R2.10.2 C0398 | 斗南設計株式会社 | R2.9.23 R3.2.15 | 182442 |
| 東京都 | 中央区 一部 墨田区 一部 江東区 一部 大田区 一部 北区 一部 板橋区 一部 足立区 一部 葛飾区 一部 江戸川区 一部 | 地盤変動調査 | 水準測量 | 2級 | 80.1km | 東京都土木技術支援・人材育成 センター 助言 R2.10.2 C0399 | 株式会社測技社 | R2.8.5 R3.2.26 | 182445 |
| 東京都 | 千代田区 一部 中央区 一部 港区 一部 新宿区 一部 文京区 一部 台東区 一部 墨田区 一部 江東区 一部 品川区 一部 目黒区 一部 大田区 一部 世田谷区 一部 渋谷区 一部 中野区 一部 杉並区 一部 豊島区 一部 北区 一部 荒川区 一部 板橋区 一部 練馬区 一部 足立区 一部 葛飾区 一部 江戸川区 一部 八王子市 一部 立川市 一部 武蔵野市 一部 三鷹市 一部 青梅市 一部 府中市 一部 昭島市 一部 調布市 一部 町田市 一部 小金井市 一部 日野市 一部 東村山市 一部 国分寺市 一部 国立市 一部 福生市 一部 狛江市 一部 東大和市 一部 清瀬市 一部 東久留米市 一部 武蔵村山市 一部 多摩市 一部 稲城市 一部 羽村市 一部 西東京市 一部 瑞穂町 一部 | 地盤変動調査 | 水準測量 | 1級 | 516km | 東京都土木技術支援・人材育成 センター 助言 R2.10.2 C0400 | 株式会社日測 株式会社測技社 | R2.7.6 R3.3.19 | 182446 |
| 神奈川県 | 横浜市 一部 | | | | | | | | |

関東地方

| 都道府県 | 測量地域 | 測量目的 | 測量種別 | 縮尺・等級 | 事業量 | 測量計画機関（助言番号） | 測量作業機関 | 実施時期 | ID |
|------|--|--------|---------------------------------------|------------------------------|--|--|------------------|----------------------|--------|
| 東京都 | 日野市 全域 | 固定資産 | 数値撮影（デジタル） 同時調整 写真地図作成（デジタルオルソ） | 地上画素寸法 12cm | 27.55km ² 27.55km ² 27.55km ² | 東京都日野市 助言 R2.10.6 C0407 | 国際航業株式会社 | R2.10.1 R3.3.31 | 182573 |
| 東京都 | 江東区 一部 | 港湾計画 | 基準点測量 基準点測量 現地測量（数値地形図作成） | 2級 4級 500 | 3点 4点 0.087km ² | 東京都東京港建設事務所 助言 R2.10.15 C0418 | 株式会社カワコン | R2.7.16 R2.10.30 | 182619 |
| 東京都 | 江東区 一部 | 港湾計画 | 基準点測量 | 2級 | 1点 | 東京都東京港建設事務所 助言 R2.10.15 C0419 | 海陸測量調査株式会社 | R2.9.15 R3.1.15 | 182628 |
| 東京都 | 練馬区 一部 | 総合計画 | 基準点測量 基準点測量 | 3級 4級 | 1点 2点 | 都市再生機構東日本賃貸住宅本部 助言 R2.10.14 C0425 | 株式会社建成社 | R2.10.1 R3.2.12 | 182647 |
| 東京都 | 板橋区 一部 | 総合計画 | 基準点測量 | 4級 | 9点 | 都市再生機構東日本賃貸住宅本部 助言 R2.10.14 C0426 | 株式会社建成社 | R2.10.1 R3.2.12 | 182648 |
| 東京都 | 杉並区 一部 | 都市計画 | 基準点測量 | 4級 | 2点 | 東京都杉並区 助言 R2.10.14 C0432 | 株式会社 測研 | R2.10.2 R2.10.20 | 182703 |
| 東京都 | 千代田区 一部 | 道路台帳 | 基準点測量 | 3級 | 3点 | 東京都第一建設事務所 助言 R2.10.14 C0436 | 株式会社日測 | R2.10.1 R3.2.19 | 182712 |
| 東京都 | 武蔵村山市 一部 | 道路台帳 | 基準点測量 | 3級 | 5点 | 東京都武蔵村山市 助言 R2.10.14 C0437 | 株式会社ヤチホ | R2.10.5 R3.2.28 | 182713 |
| 東京都 | 台東区 一部 | 土地区画整理 | 現地測量（数値地形図作成） | 500 | 0.0219km ² | 東京都台東区 助言 R2.10.12 C0441 | 玉野総合コンサルタント株式会社 | R2.10.12 R3.3.31 | 182724 |
| 東京都 | 大田区 一部 品川区 一部 港区 一部 中央区 一部 千代田区 一部 | 道路計画 | 既成図数値化 修正測量 | 500 500 | 7.6km 7.6km | 関東地方整備局東京国道事務所 助言 R2.10.27 C0444 | 株式会社バスコ | R2.7.27 R3.1.29 | 182779 |
| 東京都 | 練馬区 一部 | 土地区画整理 | 基準点測量 水準測量 | 4級 4級 | 17点 1.8km | 大泉町 丁目北土地区画整理事業個人施行者準備会 助言 R2.10.15 C0446 | 株式会社都市計画センター | R2.9.30 R3.9.30 | 182789 |
| 東京都 | 千代田区 一部 | 基準点管理 | 復旧測量（水準） | 3級 | 1点 | 東京都千代田区 助言 R2.10.15 C0451 | 株式会社日測 | R2.10.19 R2.11.30 | 182948 |
| 東京都 | 練馬区 一部 | 地籍調査 | 基準点測量 | 細部多角点 | 209点 | 東京都練馬区 助言 R2.10.19 C0454 | 練馬測量設計調査協同組合 | R2.8.3 R3.2.19 | 182856 |
| 東京都 | 江東区 一部 | 道路台帳 | 基準点測量 基準点測量 | 2級 4級 | 2点 169点 | 東京都江東区 助言 R2.10.19 C0456 | 東建調査設計株式会社 | R2.10.7 R3.3.19 | 182859 |
| 東京都 | 狛江市 全域 調布市 全域 三鷹市 全域 | 固定資産 | 数値撮影（デジタル） | 地上画素寸法 10cm | 96.1km ² | 東京都三鷹市 助言 R2.10.20 C0462 | 国際航業株式会社 | R2.9.25 R3.2.28 | 182891 |
| 東京都 | 狛江市 全域 | 都市計画 | 数値撮影（デジタル） 同時調整 | 地上画素寸法 6cm 500 | 6.39km ² 1.03km ² | 東京都狛江市 助言 R2.10.20 C0471 | 株式会社ウエスコ | R2.10.8 R5.3.15 | 182922 |
| 東京都 | 新宿区 一部 | 道路台帳 | 基準点測量 復旧測量（基準点） | 3級 3級 | 2点 6点 | 東京都第三建設事務所 助言 R2.10.23 C0495 | 株式会社ヤチホ | R2.10.26 R3.2.25 | 183121 |
| 東京都 | 大島町 一部 | 港湾計画 | 基準点測量 | 2級 | 2点 | 東京都港湾局 助言 R2.10.23 C0503 | 国際測地株式会社 | R2.10.19 R3.1.15 | 183220 |
| 東京都 | 豊島区 一部 文京区 一部 台東区 一部 千代田区 一部 | 道路管理 | 基準点測量 | 3級 | 36点 | 東京都建設局第六建設事務所 助言 R2.10.26 C0504 | 大和測量設計株式会社 | R2.9.16 R3.2.16 | 183222 |
| 東京都 | 町田市 一部 | 総合計画 | 基準点測量 基準点測量 | 3級 4級 | 4点 12点 | 都市再生機構東日本賃貸住宅本部 助言 R2.10.26 C0506 | 三和測量設計株式会社 | R2.11.1 R3.3.31 | 183226 |
| 東京都 | 多摩市 一部 | 総合計画 | 基準点測量 | 3級 | 4点 | 都市再生機構東日本賃貸住宅本部 助言 R2.10.26 C0509 | 株式会社測地コンサルタント | R2.10.25 R2.12.15 | 183257 |
| 東京都 | 狛江市 一部 | 基準点管理 | 復旧測量（基準点） | 3級 | 2点 | 東京都狛江市 助言 R2.11.11 C0527 | 株式会社 測研 | R3.2.1 R3.4.15 | 183372 |
| 東京都 | 大田区 一部 | 道路計画 | 基準点測量 路線測量 現地測量（数値地形図作成） | 4級 | 42点 1.3km 0.05km ² | 関東地方整備局川崎国道事務所 助言 R2.11.9 C0528 | いであ株式会社 | R2.10.26 R3.2.26 | 183375 |
| 東京都 | 目黒区 一部 | 地籍調査 | 基準点測量 | 細部図根点 | 95点 | 東京都目黒区 助言 R2.11.9 C0529 | 昭和株式会社 | R2.11.1 R3.3.12 | 183376 |
| 東京都 | 練馬区 一部 | 地籍調査 | 基準点測量 基準点測量 | 細部多角点 細部放射点 | 119点 7点 | 東京都練馬区 助言 R2.11.9 C0534 | 三和航測株式会社 | R2.11.16 R3.2.19 | 183458 |
| 東京都 | 青梅市 一部 | 道路台帳 | 基準点測量 基準点測量 | 2級 3級 | 2点 2点 | 東京都西多摩建設事務所 助言 R2.11.9 C0536 | 株式会社アース設計コンサルタント | R2.10.5 R3.2.25 | 183460 |
| 東京都 | 稲城市 全域 | 固定資産 | 数値撮影（デジタル） | 地上画素寸法 10cm | 17.97km ² | 東京都稲城市 助言 R2.11.9 C0553 | 株式会社バスコ | R2.12.15 R3.3.31 | 183523 |
| 東京都 | 新宿区 一部 | 総合計画 | MMQ計測 | 1000 | 16km | ダイナミックマップ基盤株式会社 助言 R2.11.12 C0559 | 株式会社バスコ | R2.9.1 R2.10.30 | 183625 |
| 東京都 | 品川区 一部 | 基準点管理 | 基準点測量 | 2級 | 2点 | 東京都品川区 助言 R2.11.11 C0572 | 株式会社大輝 | R2.11.4 R3.3.12 | 183669 |
| 東京都 | 北区 一部 | 基準点管理 | 復旧測量（基準点） 復旧測量（基準点） | 3級 4級 | 4点 1点 | 東京都北区 助言 R2.11.16 C0573 | 東洋測量株式会社 | R2.11.4 R3.3.31 | 183671 |
| 東京都 | 国分寺市 一部 | 基準点管理 | 基準点測量 | 3級 | 1点 | 東京都国分寺市 助言 R2.11.16 C0594 | 株式会社大輝 | R2.11.20 R2.12.18 | 183783 |
| 東京都 | 足立区 一部 | 基準点管理 | 基準点測量 | 3級 | 5点 | 東京都足立区 助言 R2.11.16 C0597 | 株式会社サギウチコンサルタント | R2.10.16 R2.12.16 | 183805 |
| 東京都 | 町田市 一部 | 基準点管理 | 基準点測量 | 2級 | 3点 | 東京都町田市 助言 R2.11.16 C0605 | 関東調査設計株式会社 | R2.12.4 R3.3.12 | 183873 |
| 東京都 | 八王子市 全域 | 固定資産 | 数値撮影（デジタル） 数値撮影（デジタル） | 地上画素寸法 10cm 地上画素寸法 14.7cm | 100km ² 86.38km ² | 東京都八王子市 助言 R2.11.27 C0609 | 中央航業株式会社 | R2.10.16 R3.2.26 | 183888 |
| 東京都 | 八王子市 一部 | 道路台帳 | MMQ計測 | 500 | 76.2km | 東京都八王子市 助言 R2.11.24 C0610 | 株式会社バスコ | R2.12.1 R3.3.19 | 183890 |
| 東京都 | 豊島区 一部 | 道路台帳 | 復旧測量（基準点） | 3級 | 7点 | 東京都第四建設事務所 助言 R2.11.19 C0616 | 株式会社ユニオン技術 | R2.11.25 R3.1.31 | 183936 |
| 東京都 | 国立市 一部 | 道路管理 | 復旧測量（基準点） | 3級 | 3点 | 東京都国立市 助言 R2.11.19 C0619 | 株式会社大輝 | R2.11.13 R3.1.12 | 183945 |
| 東京都 | 武蔵野市 全域 | 固定資産 | 数値撮影（デジタル） | 地上画素寸法 10cm | 96.1km ² | 東京都武蔵野市 助言 R2.11.27 C0622 | 国際航業株式会社 | R2.11.4 R3.1.18 | 183966 |

関東地方

| 都道府県 | 測量地域 | 測量目的 | 測量種別 | 縮尺・等級 | 事業量 | 測量計画機関(助言番号) | 測量作業機関 | 実施時期 | ID |
|------|---|--------|---|-----------------------------|--|--------------------------------------|---------------|---------------------|--------|
| 東京都 | 武蔵野市 一部 西東京市 一部 | 河川計画 | 基準点測量 基準点測量 水準測量 現地測量(数値地形図作成) | 3級 4級 4級 250 | 12点 31点 3.2km 0.05km ² | 東京都北多摩南部建設事務所 助言 R2.12.1 C0642 | 大和測量設計株式会社 | R2.9.28 R3.1.28 | 184117 |
| 東京都 | 東久留米市 一部 | 道路計画 | 復旧測量(基準点) | 3級 | 2点 | 東京都東久留米市 助言 R2.12.1 C0644 | 株式会社大輝 | R2.11.19 R3.1.29 | 184124 |
| 東京都 | 葛飾区 一部 | 道路台帳 | 基準点測量 | 4級 | 61点 | 東京都葛飾区 助言 R2.12.1 C0647 | 新栄測量設計株式会社 | R2.10.12 R3.3.11 | 184139 |
| 東京都 | 葛飾区 一部 | 道路台帳 | 基準点測量 | 4級 | 19点 | 東京都葛飾区 助言 R2.12.16 C0651 | 株式会社大坪コンサルタント | R2.10.14 R3.3.1 | 184178 |
| 東京都 | 港区 一部 | 都市計画 | 復旧測量(基準点) | 2級 | 1点 | 東京都港区 助言 R2.12.16 C0657 | 信和測量株式会社 | R2.11.3 R3.3.10 | 184262 |
| 東京都 | 狛江市 全域 小金井市 全域 調布市 全域 府中市 全域 三鷹市 全域 武蔵野市 全域 | 固定資産 | 数値撮影(デジタル) | 地上画素寸法 10cm | 96.1km ² | 東京都小金井市 助言 R2.12.8 C0658 | 国際航業株式会社 | R2.11.20 R3.1.18 | 184264 |
| 東京都 | 多摩市 一部 | 総合計画 | 基準点測量 | 4級 | 45点 | 都市再生機構東日本賃貸住宅本部 助言 R2.12.16 C0664 | 株式会社測地コンサルタント | R2.10.25 R3.2.15 | 184289 |
| 東京都 | 葛飾区 一部 | 道路台帳 | 基準点測量 基準点測量 基準点測量 | 3級 4級 細部図根点 | 6点 104点 2点 | 東京都葛飾区 助言 R2.12.16 C0665 | 株式会社グローバル測量設計 | R2.7.17 R3.2.24 | 184294 |
| 東京都 | 狛江市 全域 調布市 全域 三鷹市 全域 小金井市 全域 府中市 全域 武蔵野市 全域 | 固定資産 | 数値撮影(デジタル) | 地上画素寸法 10cm | 96.1km ² | 東京都府中市 助言 R2.12.8 C0669 | 国際航業株式会社 | R2.11.20 R3.1.18 | 184311 |
| 東京都 | 足立区 一部 江戸川区 一部 | 河川管理 | 数値撮影(デジタル) 数値撮影(デジタル) | 地上画素寸法 25cm 地上画素寸法 16cm | 908.2km ² 272.7km ² | 関東地方整備局江戸川河川事務所 助言 R2.12.9 C0676 | 三和航測株式会社 | R2.12.1 R3.3.31 | 184381 |
| 茨城県 | 五霞町 一部 境町 一部 | | | | | | | | |
| 千葉県 | 市川市 一部 野田市 一部 流山市 一部 | | | | | | | | |
| 埼玉県 | 春日部市 一部 八潮市 一部 幸手市 一部 杉戸町 一部 | | | | | | | | |
| 東京都 | 武蔵村山市 全域 | 固定資産 | 数値撮影(デジタル) | 地上画素寸法 8cm | 15.32km ² | 東京都武蔵村山市 助言 R2.12.9 C0683 | 株式会社バスコ | R3.1.1 R3.3.31 | 184398 |
| 東京都 | 町田市 一部 | 土地区画整理 | 基準点測量 基準点測量 用地測量 | 3級 4級 出来形確認測量 | 4点 35点 0.039km ² | 小山片所土地区画整理組合 助言 R2.12.8 C0689 | 株式会社オオバ | R1.12.27 R2.3.31 | 184413 |
| 東京都 | 中央区 一部 | 基準点管理 | 基準点測量 | 3級 | 5点 | 東京都中央区 助言 R2.12.16 C0690 | 双葉航測株式会社 | R2.11.30 R3.3.19 | 184414 |
| 東京都 | 狛江市 全域 調布市 全域 三鷹市 全域 小金井市 全域 府中市 全域 武蔵野市 全域 | 固定資産 | 数値撮影(デジタル) | 地上画素寸法 10cm | 96.1km ² | 東京都調布市 助言 R2.12.17 C0701 | 国際航業株式会社 | R2.11.30 R3.1.18 | 184460 |
| 東京都 | 町田市 全域 | 都市計画 | 数値撮影(デジタル) 同時調整 写真地図作成(デジタルオルソ) | 地上画素寸法 10cm 1000 1000 | 71.55km ² 71.55km ² 71.55km ² | 東京都町田市 助言 R2.12.17 C0711 | 朝日航洋株式会社 | R2.12.16 R3.3.19 | 184538 |
| 東京都 | 瑞穂町 一部 | 道路計画 | 基準点測量 | 2級 | 1点 | 東京都瑞穂町 助言 R2.12.16 C0713 | 株式会社ヤチホ | R2.12.7 R3.1.30 | 184542 |
| 東京都 | 江戸川区 一部 江東区 一部 台東区 一部 港区 一部 千代田区 一部 | 道路計画 | MM計測 既成図数値化 修正測量 | 500 500 500 | 27.35km 27.35km 27.35km | 関東地方整備局東京国道事務所 助言 R2.12.17 C0723 | 国際航業株式会社 | R2.12.7 R3.3.25 | 184567 |
| 東京都 | 練馬区 一部 北区 一部 大田区 一部 文京区 一部 中央区 一部 | 道路計画 | MM計測 既成図数値化 修正測量 | 500 500 500 | 29.3km 29.3km 29.3km | 関東地方整備局東京国道事務所 助言 R2.12.17 C0724 | 朝日航洋株式会社 | R2.12.7 R3.3.26 | 184569 |
| 東京都 | 多摩市 一部 | 総合計画 | 基準点測量 | 4級 | 6点 | 都市再生機構東日本賃貸住宅本部 助言 R2.12.16 C0734 | 株式会社双葉 | R2.10.16 R3.3.10 | 184619 |
| 東京都 | 日の出町 全域 福生市 全域 | 固定資産 | 数値撮影(デジタル) | 地上画素寸法 16cm | 241.76km ² | 東京都青梅市 助言 R2.12.21 C0748 | 朝日航洋株式会社 | R2.12.1 R3.3.19 | 184699 |
| 東京都 | 日の出町 全域 福生市 全域 | 固定資産 | 数値撮影(デジタル) | 地上画素寸法 16cm | 241.76km ² | 東京都福生市 助言 R2.12.21 C0749 | 朝日航洋株式会社 | R2.12.1 R3.3.19 | 184701 |
| 東京都 | 日の出町 全域 福生市 全域 | 固定資産 | 数値撮影(デジタル) | 地上画素寸法 16cm | 241.76km ² | 東京都羽村市 助言 R2.12.21 C0750 | 朝日航洋株式会社 | R2.12.1 R3.3.19 | 184704 |
| 東京都 | 日の出町 全域 福生市 全域 | 固定資産 | 数値撮影(デジタル) | 地上画素寸法 16cm | 241.76km ² | 東京都あきる野市 助言 R2.12.21 C0751 | 朝日航洋株式会社 | R2.12.1 R3.3.19 | 184706 |
| 東京都 | 日の出町 全域 福生市 全域 | 固定資産 | 数値撮影(デジタル) | 地上画素寸法 16cm | 241.76km ² | 東京都瑞穂町 助言 R2.12.21 C0752 | 朝日航洋株式会社 | R2.12.1 R3.3.19 | 184713 |
| 東京都 | 日の出町 全域 福生市 全域 | 固定資産 | 数値撮影(デジタル) | 地上画素寸法 16cm | 241.76km ² | 東京都日の出町 助言 R2.12.21 C0753 | 朝日航洋株式会社 | R2.12.1 R3.3.19 | 184715 |
| 東京都 | 狛江市 全域 調布市 全域 三鷹市 全域 小金井市 全域 府中市 全域 武蔵野市 全域 | 固定資産 | 数値撮影(デジタル) | 地上画素寸法 10cm | 96.1km ² | 東京都狛江市 助言 R2.12.25 C0765 | 国際航業株式会社 | R2.12.14 R3.1.19 | 184829 |

関東地方

| 都道府県 | 測量地域 | 測量目的 | 測量種別 | 縮尺・等級 | 事業量 | 測量計画機関(助言番号) | 測量作業機関 | 実施時期 | ID |
|------|---|-------|------------------------|--------------------|--|---------------------------------------|-------------------------|---------------------|--------|
| 東京都 | 目黒区 一部 | 地籍調査 | 基準点測量 基準点測量 | 細部多角点 細部放射点 | 109点 3点 | 東京都目黒区 助言 R3.1.4 C0772 | 株式会社ツカサ測量設計 | R2.12.21 R3.3.12 | 184846 |
| 東京都 | 港区 一部 | 都市計画 | 復旧測量(基準点) | 3級 | 2点 | 東京都港区 助言 R3.1.4 C0786 | 有限会社トムズ測量 | R3.1.10 R3.3.30 | 184923 |
| 東京都 | 西東京市 一部 | 都市計画 | 基準点測量 | 3級 | 3点 | 東京都西東京市 助言 R3.1.8 C0790 | 東京技工株式会社 | R2.12.11 R3.4.30 | 184932 |
| 東京都 | 三鷹市 一部 | 総合計画 | 基準点測量 | 3級 | 14点 | 東京都三鷹市 助言 R3.1.4 C0792 | 株式会社G I S 関東 | R3.1.12 R3.3.22 | 184945 |
| 東京都 | 葛飾区 一部 江戸川区 一部 | 道路管理 | 基準点測量 | 3級 | 9点 | 東京都第五建設事務所 助言 R3.1.12 C0794 | 中央航業株式会社 | R2.9.1 R3.2.1 | 184957 |
| 東京都 | 葛飾区 一部 | 道路台帳 | 基準点測量 | 4級 | 92点 | 東京都葛飾区 助言 R3.1.4 C0796 | 株式会社グローバル測量設計 | R2.10.13 R3.3.12 | 184963 |
| 東京都 | 千代田区 一部 中央区 一部 港区 一部 江東区 一部 奥多摩町 一部 | 道路管理 | M&G計測 | 500 | 30km | 東京都 助言 R3.1.4 C0797 | 株式会社パスコ | R2.12.23 R3.3.17 | 184967 |
| 東京都 | 豊島区 一部 | 基準点管理 | 基準点測量 | 3級 | 3点 | 東京都豊島区 助言 R3.1.4 C0800 | 株式会社双葉 | R3.1.4 R3.3.31 | 184994 |
| 東京都 | 目黒区 一部 渋谷区 一部 江戸川区 一部 | 基準点管理 | 復旧測量(基準点) | その他 | 3点 | 東京都土木技術支援・人材育成センター 助言 R3.1.8 C0807 | 第一航業株式会社 | R2.12.11 R3.2.26 | 185058 |
| 東京都 | 西東京市 一部 多摩市 一部 調布市 一部 府中市 一部 青梅市 一部 八王子市 一部 | 基準点管理 | 復旧測量(基準点) | その他 | 9点 | 東京都土木技術支援・人材育成センター 助言 R3.1.8 C0808 | 株式会社カワコン | R2.12.11 R3.2.26 | 185059 |
| 東京都 | 日の出町 全域 あきる野市 全域 福生市 全域 瑞穂町 全域 羽村市 全域 青梅市 全域 | 砂防計画 | 数値撮影(デジタル) 同時調整 | 地上画素寸法 13.3cm 2500 | 336km ² 336km ² | 東京都建設局西多摩建設事務所 助言 R3.1.15 C0809 | 株式会社パスコ | R3.1.10 R3.3.15 | 185066 |
| 東京都 | 小平市 一部 | 基準点管理 | 基準点測量 | 3級 | 1点 | 東京都水道局 助言 R3.1.19 C0815 | 武本測量 株式会社 | R2.1.10 R3.2.28 | 185116 |
| 東京都 | 足立区 一部 | 道路管理 | 基準点測量 基準点測量 | 3級 4級 | 5点 193点 | 東京都足立区 助言 R3.1.19 C0819 | 株式会社大坪コンサルタント | R3.1.18 R3.3.15 | 185126 |
| 東京都 | 練馬区 一部 | 基準点管理 | 基準点測量 | 3級 | 1点 | 東京都練馬区 助言 R3.1.29 C0820 | 練馬測量設計調査協同組合 | R3.1.25 R3.3.19 | 185129 |
| 東京都 | 品川区 一部 | 道路計画 | 復旧測量(基準点) | 3級 | 1点 | 東京都品川区 助言 R3.1.19 C0823 | 株式会社共栄 | R3.1.5 R3.1.29 | 185136 |
| 東京都 | 練馬区 一部 | 基準点管理 | 基準点測量 | 3級 | 7点 | 東京都練馬区 助言 R3.1.20 C0826 | 株式会社セット設計事務所 | R3.1.18 R3.3.18 | 185165 |
| 東京都 | 千代田区 一部 | 地籍調査 | 基準点測量 基準点測量 | 3級 地籍図根多角点 | 2点 219点 | 東京都千代田区 助言 R3.1.22 C0832 | 昭和株式会社 | R3.1.25 R3.3.29 | 185226 |
| 東京都 | 青梅市 一部 | 道路管理 | 復旧測量(基準点) | 3級 | 1点 | 東京都青梅市 助言 R3.1.29 C0835 | 株式会社巧測 | R3.1.18 R3.4.30 | 185233 |
| 東京都 | 中央区 一部 | 地籍調査 | 基準点測量 基準点測量 | 地籍図根多角点 細部図根点 | 21点 84点 | 東京都中央区 助言 R3.1.29 C0837 | 株式会社オオバ | R3.2.1 R3.3.12 | 185237 |
| 東京都 | 目黒区 一部 | 基準点管理 | 復旧測量(基準点) 復旧測量(基準点) | 3級 街区多角点 | 1点 48点 | 東京都目黒区 助言 R3.1.29 C0839 | 画地測量設計株式会社 | R3.1.18 R3.3.15 | 185263 |
| 東京都 | 板橋区 一部 | 総合計画 | 基準点測量 | 4級 | 18点 | 東京都板橋区 助言 R3.1.29 C0840 | 一般社団法人東京公共嘱託登記士地家屋調査士協会 | R3.2.19 R3.3.19 | 185264 |
| 東京都 | 品川区 一部 | 基準点管理 | 復旧測量(基準点) | 3級 | 2点 | 東京都品川区 助言 R3.1.29 C0844 | 株式会社共栄 | R3.1.5 R3.1.29 | 185279 |
| 東京都 | 八王子市 一部 | 道路計画 | 基準点測量 | 3級 | 1点 | 東京都八王子市 助言 R3.1.29 C0845 | 株式会社東横測量設計事務所 | R3.1.20 R3.3.26 | 185280 |
| 東京都 | 多摩市 一部 | 総合計画 | 基準点測量 | 4級 | 37点 | 都市再生機構東日本賃貸住宅本部 助言 R3.1.29 C0846 | 株式会社双葉 | R2.10.16 R3.3.10 | 185284 |
| 東京都 | 墨田区 一部 江東区 一部 北区 一部 荒川区 一部 板橋区 一部 足立区 一部 葛飾区 一部 江戸川区 一部 | 河川管理 | 数値図化 同時調整 | 2500 2500 | 86km ² 86km ² | 関東地方整備局荒川下流河川事務所 助言 R3.2.2 C0854 | 株式会社パスコ | R3.1.19 R3.6.30 | 185315 |
| 埼玉県 | 川口市 一部 戸田市 一部 | | | | | | | | |
| 東京都 | 中央区 一部 江東区 一部 江戸川区 一部 | 都市計画 | 復旧測量(基準点) | 2級 | 44点 | 東京都 助言 R3.2.5 C0859 | 信和測量株式会社 | R3.1.27 R3.3.12 | 185353 |
| 東京都 | 大田区 一部 品川区 一部 港区 一部 | 都市計画 | 復旧測量(基準点) | 2級 | 56点 | 東京都 助言 R3.2.5 C0860 | 第一航業株式会社 | R3.1.27 R3.3.12 | 185356 |
| 東京都 | 武蔵野市 一部 | 基準点管理 | 復旧測量(基準点) | 3級 | 1点 | 東京都武蔵野市 助言 R3.2.5 C0862 | 株式会社ヤチホ | R3.2.10 R3.3.12 | 185362 |
| 東京都 | 調布市 一部 | 道路管理 | 基準点測量 | 4級 | 6点 | 関東地方整備局相武国道事務所 助言 R3.2.5 C0863 | 株式会社大輝 | R3.1.29 R3.2.26 | 185363 |
| 東京都 | 国分寺市 一部 | 道路計画 | 復旧測量(基準点) | 2級 | 1点 | 東京都国分寺市 助言 R3.2.18 C0864 | 株式会社大輝 | R3.2.24 R3.3.31 | 185366 |
| 東京都 | 品川区 一部 | 基準点管理 | 復旧測量(基準点) | 3級 | 1点 | 東京都品川区 助言 R3.2.5 C0866 | 株式会社共栄 | R3.1.25 R3.2.26 | 185382 |
| 東京都 | 東久留米市 一部 | 道路計画 | 復旧測量(基準点) | 3級 | 2点 | 東京都東久留米市 助言 R3.2.17 C0878 | 株式会社大輝 | R3.2.9 R3.3.25 | 185477 |
| 東京都 | 西東京市 一部 | 下水道計画 | 復旧測量(基準点) | 3級 | 2点 | 東京都西東京市 助言 R3.2.22 C0887 | 東京技工株式会社 | R2.9.14 R4.1.30 | 185590 |
| 東京都 | 葛飾区 一部 | その他 | 基準点測量 | 3級 | 6点 | 東京都第五建設事務所 助言 R3.2.22 C0888 | 株式会社ヤチホ | R2.10.5 R3.3.9 | 185595 |
| 東京都 | 葛飾区 一部 | その他 | 基準点測量 | 3級 | 6点 | 東京都第五建設事務所 助言 R3.2.22 C0889 | 株式会社大洋測量設計社 | R2.11.4 R3.3.10 | 185597 |
| 東京都 | 狛江市 一部 | 基準点管理 | 復旧測量(基準点) | 3級 | 1点 | 東京都狛江市 助言 R3.2.22 C0890 | 株式会社巧測 | R3.4.20 R3.9.24 | 185600 |
| 東京都 | 千代田区 一部 | 基準点管理 | 復旧測量(基準点) | 3級 | 2点 | 東京都千代田区 助言 R3.3.5 C0901 | 株式会社協振技建 | R3.3.1 R3.3.31 | 185666 |
| 東京都 | 板橋区 一部 | 河川管理 | 基準点測量 水準測量 | 2級 2級 | 4点 7.5km | 関東地方整備局荒川下流河川事務所 助言 R3.3.5 C0902 | 株式会社オリス | R3.2.25 R3.3.31 | 185687 |
| 埼玉県 | 戸田市 一部 志木市 一部 富士見市 一部 | | | | | | | | |
| 東京都 | 三鷹市 一部 | 総合計画 | 基準点測量 | 3級 | 13点 | 東京都三鷹市 助言 R3.3.10 C0915 | 株式会社G I S 関東 | R3.3.1 R3.3.31 | 185741 |
| 東京都 | 葛飾区 一部 | 基準点管理 | 復旧測量(基準点) | 3級 | 3点 | 東京都第五建設事務所 助言 R3.3.17 C0917 | 株式会社C S S 技術開発 | R3.1.25 R3.2.28 | 185767 |
| 東京都 | 港区 一部 | 都市計画 | 復旧測量(基準点) 復旧測量(水準) | 3級 3級 | 1点 1点 | 東京都港区 助言 R3.3.26 C0926 | 株式会社C S S 技術開発 | R3.3.15 R3.4.30 | 185826 |

関東地方

| 都道府県 | 測量地域 | 測量目的 | 測量種別 | 縮尺・等級 | 事業量 | 測量計画機関（助言番号） | 測量作業機関 | 実施時期 | ID |
|------|---|--------|---|-----------------------|--|--|-----------------|---------------------|--------|
| 東京都 | 品川区 一部 | 道路台帳 | 基準点測量 | 3級 | 12点 | 東京都第二建設事務所 助言 R3.3.26 C0937 | 株式会社興和設計工務事務所 | R3.2.15 R3.5.7 | 185915 |
| 神奈川県 | 愛川町 一部 寒川町 一部 座間市 一部 海老名市 一部 厚木市 一部 平塚市 一部 相模原市 一部 | 河川管理 | 航空レーザ測量 | 500 | 18.3km ² | 神奈川県厚木土木事務所 助言 R2.4.6 C0001 | 朝日航洋株式会社 | R2.4.1 R2.10.30 | 179010 |
| 神奈川県 | 三浦市 一部 | 砂防計画 | 基準点測量 現地測量（数値地形図作成） | 4級 250 | 22点 0.006km ² | 神奈川県横須賀土木事務所 助言 R2.4.8 C0002 | 株式会社辰巳測量設計 | R2.4.13 R2.6.30 | 179012 |
| 神奈川県 | 横須賀市 一部 | 道路台帳 | 基準点測量 基準点測量 | 2級 3級 | 7点 14点 | 関東地方整備局横浜国道事務所 助言 R2.4.17 C0005 | 大栄測量設計株式会社 | R1.8.27 R2.8.31 | 179030 |
| 神奈川県 | 横須賀市 一部 | 砂防計画 | 基準点測量 用地測量 現地測量（数値地形図作成） | 4級 250 | 11点 0.00064km ² 0.0017km ² | 神奈川県横須賀土木事務所 助言 R2.4.13 C0008 | 有限会社府川測量事務所 | R2.4.27 R2.7.31 | 179056 |
| 神奈川県 | 清川村 一部 | 砂防計画 | 基準点測量 | 4級 | 17点 | 神奈川県厚木土木事務所 助言 R2.4.21 C0013 | 厚木測量設計株式会社 | R2.2.27 R2.7.31 | 179086 |
| 神奈川県 | 横浜市 一部 | 地すべり対策 | 基準点測量 | 4級 | 26点 | 神奈川県横浜川崎治水事務所 助言 R2.4.24 C0017 | 株式会社共和技術コンサルタンツ | R2.4.27 R2.7.31 | 179149 |
| 神奈川県 | 横浜市 一部 | 地すべり対策 | 基準点測量 | 4級 | 17点 | 神奈川県横浜川崎治水事務所 助言 R2.4.24 C0018 | 横浜エンジニアリング | R2.4.27 R2.7.31 | 179150 |
| 神奈川県 | 横浜市 一部 | 地すべり対策 | 基準点測量 | 4級 | 14点 | 神奈川県横浜川崎治水事務所 助言 R2.4.24 C0019 | 日建コンサルタンツ株式会社 | R2.4.27 R2.7.31 | 179153 |
| 神奈川県 | 横浜市 一部 | 地すべり対策 | 基準点測量 | 4級 | 50点 | 神奈川県横浜川崎治水事務所 助言 R2.5.1 C0023 | 株式会社新和設計 | R2.5.1 R2.7.31 | 179182 |
| 神奈川県 | 箱根町 一部 | 地すべり対策 | UAVレーザ測量 | 500 | 0.8km ² | 神奈川県東西土木事務所小田原土木センター 助言 R2.5.28 C0029 | 株式会社八州 | R2.4.9 R2.7.31 | 179189 |
| 神奈川県 | 鎌倉市 一部 | 地すべり対策 | 基準点測量 現地測量（数値地形図作成） 路線測量 用地測量 | 4級 | 6点 0.006km ² 0.07km ² 0.003km ² | 神奈川県藤沢土木事務所 助言 R2.5.19 C0033 | 関東工営株式会社 | R2.4.20 R2.9.30 | 179196 |
| 神奈川県 | 相模原市 一部 | 森林計画 | 航空レーザ測量 数値図化 | 500 500 | 236.63km ² 236.63km ² | 神奈川県 助言 R2.5.1 C0036 | アジア航測株式会社 | R2.3.31 R3.3.31 | 179256 |
| 神奈川県 | 伊勢原市 一部 | 河川管理 | 基準点測量 路線測量 現地測量（数値地形図作成） | 4級 500 | 19点 0.48km ² 0.029km ² | 神奈川県平塚土木事務所 助言 R2.5.25 C0045 | 飯田測量設計株式会社 | R2.2.20 R2.6.30 | 179278 |
| 神奈川県 | 藤沢市 一部 | 河川管理 | 基準点測量 路線測量 | 4級 | 15点 0.73km ² | 神奈川県藤沢土木事務所 助言 R2.5.28 C0052 | 有限会社アサヒ測量 | R2.3.11 R2.7.31 | 179312 |
| 神奈川県 | 横浜市 一部 | 地すべり対策 | 基準点測量 | 4級 | 18点 | 神奈川県横浜川崎治水事務所 助言 R2.5.29 C0056 | 横浜エンジニアリング | R2.5.11 R2.9.30 | 179399 |
| 神奈川県 | 大和市 全域 | 固定資産 | 数値撮影（デジタル） 同時調整 | 地上画素寸法 12.5cm 2500 | 27.09km ² 27.09km ² | （報告書）神奈川県大和市 助言 R2.7.13 C0089 | 朝日航洋株式会社 | R1.12.20 R2.3.31 | 179833 |
| 神奈川県 | 伊勢原市 一部 | 道路管理 | 基準点測量 基準点測量 | 2級 3級 | 4点 6点 | 関東地方整備局横浜国道事務所 助言 R2.6.24 C0112 | 株式会社大輝 | R2.6.19 R2.7.31 | 180028 |
| 神奈川県 | 横浜市 一部 | その他 | 用地測量 | | 0.01km ² | 神奈川県住宅管理事務所 助言 R2.7.8 C0130 | 株式会社カナコン | R2.6.17 R2.10.30 | 180239 |
| 神奈川県 | 藤沢市 全域 | 都市計画 | 修正測量 | 2500 | 69.56km ² | 神奈川県藤沢市 助言 R2.7.9 C0137 | 株式会社バスコ | R2.6.29 R3.3.15 | 180319 |
| 神奈川県 | 清川村 全域 愛川町 全域 寒川町 一部 座間市 一部 海老名市 全域 伊勢原市 一部 厚木市 全域 秦野市 全域 相模原市 一部 | 森林計画 | 航空レーザ測量 数値図化 | 1000 1000 | 438.73km ² 438.73km ² | 神奈川県 助言 R2.7.9 C0138 | アジア航測株式会社 | R2.7.3 R3.3.15 | 180352 |
| 神奈川県 | 伊勢原市 一部 | その他 | 基準点測量 | 4級 | 16点 | 神奈川県平塚土木事務所 助言 R2.7.15 C0139 | 矢野測量設計株式会社 | R2.6.17 R2.12.15 | 180354 |
| 神奈川県 | 鎌倉市 一部 | 地すべり対策 | 用地測量 | | 0.008km ² | 神奈川県藤沢土木事務所 助言 R2.7.21 C0146 | 有限会社成栄測量 | R2.6.5 R2.12.15 | 180368 |
| 神奈川県 | 海老名市 一部 | 道路管理 | 復旧測量（基準点） | 4級 | 1点 | 神奈川県海老名市 助言 R2.7.17 C0160 | 東京技工株式会社 | R2.7.9 R2.9.30 | 180491 |
| 神奈川県 | 鎌倉市 一部 | 地すべり対策 | 基準点測量 用地測量 | 4級 | 9点 0.0028km ² | 神奈川県藤沢土木事務所 助言 R2.7.17 C0161 | 株式会社広国設計 | R2.6.9 R2.9.30 | 180492 |
| 神奈川県 | 箱根町 一部 | 都市計画 | 修正測量 | 2500 | 63.6km ² | 神奈川県箱根町 助言 R2.7.17 C0162 | 株式会社バスコ | R2.7.3 R2.12.15 | 180493 |
| 神奈川県 | 開成町 一部 | 道路計画 | 基準点測量 | 4級 | 39点 | 神奈川県東西土木事務所 助言 R2.7.17 C0169 | 有限会社アヤコンサルタンツ | R2.7.15 R2.10.21 | 180566 |
| 神奈川県 | 横須賀市 一部 | 砂防計画 | 基準点測量 路線測量 用地測量 現地測量（数値地形図作成） | 4級 250 | 27点 0.16km ² 0.0133km ² 0.0152km ² | 神奈川県横須賀土木事務所 助言 R2.7.21 C0175 | 株式会社辰巳測量設計 | R2.7.15 R2.9.30 | 180654 |
| 神奈川県 | 伊勢原市 一部 | 道路台帳 | 基準点測量 用地測量 | 4級 | 17点 0.0037km ² | 神奈川県平塚土木事務所 助言 R2.7.21 C0176 | 神奈川調査設計株式会社 | R2.6.19 R2.12.15 | 180655 |
| 神奈川県 | 綾瀬市 一部 | 河川計画 | 基準点測量 水準測量 | 4級 4級 | 16点 0.94km | 神奈川県厚木土木事務所東部センター 助言 R2.7.29 C0177 | 西山測量株式会社 | R2.6.17 R2.8.31 | 180713 |
| 神奈川県 | 茅ヶ崎市 一部 | 土地区画整理 | 基準点測量 用地測量 基準点測量 | 4級 3級 3級 | 40点 0.078km ² 4点 | 茅ヶ崎市救急字上ノ前地区土地区画整理組合 助言 R2.7.29 C0178 | 日本都市技術株式会社 | R2.7.15 R3.3.31 | 180714 |
| 神奈川県 | 秦野市 一部 | 河川管理 | 基準点測量 基準点測量 現地測量（数値地形図作成） 路線測量 | 3級 4級 500 | 2点 15点 0.024km ² 0.4km | 神奈川県平塚土木事務所 助言 R2.7.29 C0185 | 株式会社湘南 | R2.6.4 R2.8.31 | 180842 |
| 神奈川県 | 平塚市 一部 | 河川計画 | 基準点測量 現地測量（数値地形図作成） 路線測量 | 4級 500 | 30点 0.7km ² 0.7km | 神奈川県平塚土木事務所 助言 R2.7.29 C0189 | 有限会社富士測量事務所 | R2.6.24 R3.1.29 | 180866 |
| 神奈川県 | 鎌倉市 一部 | 都市計画 | 基準点測量 水準測量 路線測量 現地測量（数値地形図作成） | 4級 3級 500 | 34点 0.4km ² 0.74km ² 0.039km ² | 神奈川県藤沢土木事務所 助言 R2.7.29 C0190 | 普川測量株式会社 | R2.6.29 R2.11.30 | 180867 |
| 神奈川県 | 海老名市 一部 | 道路管理 | 基準点測量 | 4級 | 1点 | 神奈川県海老名市 助言 R2.7.29 C0191 | 飯田測量設計株式会社 | R2.7.21 R2.9.30 | 180870 |
| 神奈川県 | 相模原市 一部 | 河川計画 | 基準点測量 基準点測量 路線測量 | 3級 4級 | 3点 18点 0.5km | 神奈川県厚木土木事務所 助言 R2.8.5 C0197 | 有限会社岡本測量設計 | R2.7.21 R2.12.15 | 180936 |

関東地方

| 都道府県 | 測量地域 | 測量目的 | 測量種別 | 縮尺・等級 | 事業量 | 測量計画機関（助言番号） | 測量作業機関 | 実施時期 | ID |
|------|--|--------|---|-------------------------|---|---|---------------------|---------------------|--------|
| 神奈川県 | 相模原市 一部 | 河川計画 | 基準点測量 路線測量 | 4級 | 16点 0.54km | 神奈川県厚木土木事務所 助言 R2.8.5 C0198 | 株式会社三計 | R2.7.21 R2.12.15 | 180938 |
| 神奈川県 | 秦野市 一部 | 河川管理 | 基準点測量 路線測量 現地測量（数値地 形図作成） | 4級 500 | 12点 0.3km 0.012km ² | 神奈川県平塚土木事務所 助言 R2.8.5 C0201 | 株式会社ぎんが | R2.7.7 R2.10.30 | 180946 |
| 神奈川県 | 伊勢原市 一部 | 河川管理 | 基準点測量 路線測量 数値図化 | 4級 500 | 17点 0.32km 0.0128km ² | 神奈川県平塚土木事務所 助言 R2.8.5 C0206 | 神奈川調査設計株式会社 | R2.7.9 R2.10.30 | 180976 |
| 神奈川県 | 川崎市 一部 | 地盤変動調査 | 水準測量 | 1級 | 197km | 神奈川県川崎市 助言 R2.8.5 C0212 | 株式会社日豊 | R2.8.20 R3.3.19 | 181027 |
| 神奈川県 | 横浜市 一部 | その他 | 用地測量 | | 0.0152km ² | 神奈川県住宅官繕事務所 助言 R2.8.11 C0222 | 株式会社クリエート | R2.6.24 R2.12.18 | 181108 |
| 神奈川県 | 横浜市 一部 | その他 | 用地測量 | | 0.027km ² | 神奈川県住宅官繕事務所 助言 R2.8.11 C0223 | 日本都市整備株式会社 | R2.6.29 R2.10.16 | 181106 |
| 神奈川県 | 横浜市 一部 | その他 | 用地測量 | | 0.0272km ² | 神奈川県住宅官繕事務所 助言 R2.8.11 C0224 | 日建コンサルタンツ株式会 社 | R2.6.30 R2.10.16 | 181107 |
| 神奈川県 | 横浜市 一部 | その他 | 用地測量 | | 0.0257km ² | 神奈川県住宅官繕事務所 助言 R2.8.11 C0225 | 日本総合技術開発株式会社 | R2.6.29 R2.10.16 | 181112 |
| 神奈川県 | 横浜市 一部 | 道路管理 | 路線測量 その他の応用測量 現地測量（数値地 形図作成） | 縦横断測量 500 | 0.87km 0.87km 0.026km ² | 神奈川県住宅官繕事務所 助言 R2.8.11 C0226 | 株式会社東栄測量コンサル タント | R2.7.2 R2.9.30 | 181117 |
| 神奈川県 | 茅ヶ崎市 一部 | 河川管理 | 基準点測量 路線測量 | 4級 | 10点 0.5km | 神奈川県藤沢土木事務所 助言 R2.8.13 C0230 | 有限会社成栄測量 | R2.6.26 R2.9.30 | 181134 |
| 神奈川県 | 相模原市 一部 | 河川計画 | 基準点測量 基準点測量 路線測量 | 3級 4級 | 5点 19点 0.6km | 神奈川県厚木土木事務所 助言 R2.8.20 C0239 | 県央測量設計株式会社 | R2.7.30 R2.12.18 | 181245 |
| 神奈川県 | 平塚市 一部 | 河川計画 | 基準点測量 路線測量 現地測量（数値地 形図作成） | 4級 500 | 9点 0.3km 0.013km ² | 神奈川県平塚土木事務所 助言 R2.8.20 C0240 | 有限会社山口測量コンサル タント | R2.7.16 R3.3.15 | 181246 |
| 神奈川県 | 相模原市 一部 | 河川計画 | 基準点測量 路線測量 | 4級 | 13点 0.4km | 神奈川県厚木土木事務所 助言 R2.8.24 C0253 | 測建株式会社 | R2.8.6 R2.12.18 | 181400 |
| 神奈川県 | 海老名市 一部 | 道路台帳 | 基準点測量 路線測量 | 4級 | 38点 0.78km | 神奈川県厚木土木事務所 助言 R2.8.24 C0264 | 三枝測量設計株式会社 | R2.8.5 R2.12.25 | 181472 |
| 神奈川県 | 秦野市 一部 | 河川管理 | 基準点測量 現地測量（数値地 形図作成） 路線測量 | 4級 500 | 20点 0.04km ² 0.67km | 神奈川県平塚土木事務所 助言 R2.8.24 C0266 | 有限会社ミナミ測量 | R2.7.9 R3.2.26 | 181477 |
| 神奈川県 | 湯河原町 一部 | 地籍調査 | 復旧測量（基準点） 復旧測量（基準点） 復旧測量（基準点） | 街区多角点 街区多角点節点 補助点 | 6点 25点 44点 | 神奈川県湯河原町 助言 R2.8.24 C0270 | 富士箱根測量株式会社 | R2.8.26 R2.10.16 | 181484 |
| 神奈川県 | 伊勢原市 一部 | 道路台帳 | 用地測量 | 500 | 0.0012km ² | 神奈川県平塚土木事務所 助言 R2.9.8 C0272 | 飯田測量設計株式会社 | R2.6.24 R2.10.30 | 181515 |
| 神奈川県 | 伊勢原市 一部 | 道路台帳 | 基準点測量 用地測量 | 4級 | 19点 0.0029km ² | 神奈川県平塚土木事務所 助言 R2.9.8 C0273 | 勝部測量設計株式会社 | R2.6.19 R2.12.15 | 181517 |
| 神奈川県 | 伊勢原市 一部 | 道路台帳 | 基準地図情報の作 成 基準点測量 | 500 4級 | 0.0101km ² 18点 | 神奈川県平塚土木事務所 助言 R2.9.8 C0274 | 飯田測量設計株式会社 | R2.6.17 R2.12.15 | 181518 |
| 神奈川県 | 海老名市 一部 | 道路計画 | 基準点測量 路線測量 現地測量（数値地 形図作成） | 4級 500 | 4点 0.11km 0.006km ² | 神奈川県厚木土木事務所東部セ ンター 助言 R2.9.2 C0276 | 国武測量設計株式会社 | R2.8.18 R2.9.30 | 181522 |
| 神奈川県 | 秦野市 一部 | 河川管理 | 基準点測量 現地測量（数値地 形図作成） 路線測量 | 4級 500 | 23点 0.029km ² 0.41km | 神奈川県平塚土木事務所 助言 R2.9.2 C0280 | 株式会社大地測量設計 | R2.7.20 R3.1.29 | 181528 |
| 神奈川県 | 小田原市 一部 南足柄市 一部 大井町 一部 山北町 一部 開成町 一部 | 河川管理 | 航空レーザ測深 | 500 | 7.1km ² | 神奈川県西土木事務所 助言 R2.9.2 C0281 | アジア航測株式会社 | R2.8.28 R3.2.26 | 181531 |
| 神奈川県 | 横浜市 一部 | その他 | 基準点測量 | 4級 | 290点 | 防衛省南関東防衛局 助言 R2.9.2 C0283 | 大同情報技術株式会社 | R2.8.24 R2.10.15 | 181562 |
| 神奈川県 | 横須賀市 一部 | 砂防計画 | 基準点測量 基準点測量 路線測量 現地測量（数値地 形図作成） | 2級 4級 500 | 2点 24点 0.34km 0.02km ² | 神奈川県横須賀土木事務所 助言 R2.9.2 C0284 | 株式会社辰巳測量設計 | R2.8.20 R2.11.19 | 181571 |
| 神奈川県 | 鎌倉市 一部 | 道路台帳 | 基準点測量 路線測量 用地測量 | 4級 | 27点 0.86km 0.0086km ² | 神奈川県藤沢土木事務所 助言 R2.9.2 C0286 | 株式会社日新測量設計 | R2.9.1 R2.12.18 | 181625 |
| 神奈川県 | 小田原市 一部 座間市 一部 | 道路計画 | MMQ測 | 500 | 496km | 公益財団法人神奈川県都市整備 技術センター 助言 R2.9.2 C0292 | 国際航業株式会社 | R2.8.18 R3.1.31 | 181649 |
| 神奈川県 | 綾瀬市 一部 | 都市計画 | 基準点測量 現地測量（数値地 形図作成） 用地測量 | 4級 500 | 9点 0.017km ² 0.0171km ² | 神奈川県住宅官繕事務所 助言 R2.9.8 C0300 | 国武測量設計株式会社 | R2.8.6 R2.11.30 | 181722 |
| 神奈川県 | 横須賀市 一部 | その他 | 基準点測量 基準点測量 | 3級 4級 | 1点 23点 | 防衛省南関東防衛局 助言 R2.9.23 C0334 | 大和測量設計株式会社 | R2.7.17 R3.3.15 | 181943 |
| 神奈川県 | 大和市 全域 | 都市計画 | 数値図化 | 2500 | 27.09km ² | 神奈川県大和市 助言 R2.9.23 C0343 | 株式会社バスコ 横浜支店 | R2.8.1 R3.2.26 | 182052 |
| 神奈川県 | 伊勢原市 一部 | 河川管理 | 基準点測量 路線測量 現地測量（数値地 形図作成） | 4級 500 | 16点 0.9km 0.0128km ² | 神奈川県平塚土木事務所 助言 R2.9.23 C0346 | 神奈川調査設計株式会社 | R2.7.21 R3.3.15 | 182063 |
| 神奈川県 | 海老名市 全域 | 都市計画 | 修正測量 | 2500 | 26.59km ² | 神奈川県海老名市 助言 R2.10.6 C0347 | 株式会社バスコ | R2.7.29 R3.3.31 | 182064 |
| 神奈川県 | 平塚市 一部 | その他 | 基準点測量 その他の応用測量 現地測量 | 4級 | 27点 0.032km ² | 神奈川県平塚土木事務所 助言 R2.9.23 C0361 | 有限会社山口測量コンサル タント | R2.8.24 R2.12.18 | 182178 |
| 神奈川県 | 横浜市 一部 | 道路台帳 | 基準点測量 基準点測量 | 2級 4級 | 2点 20点 | 大船駅北第二地区市街地再開発 組合 助言 R2.9.29 C0368 | 株式会社ケント技研 | R2.9.23 R3.3.31 | 182236 |
| 神奈川県 | 三浦市 一部 | 地すべり対策 | 基準点測量 現地測量（数値地 形図作成） 路線測量 | 4級 500 | 20点 0.06km ² 1km | 神奈川県横須賀土木事務所 助言 R2.9.29 C0371 | 有限会社府川測量事務所 | R2.9.25 R2.11.30 | 182264 |

関東地方

| 都道府県 | 測量地域 | 測量目的 | 測量種別 | 縮尺・等級 | 事業量 | 測量計画機関（助言番号） | 測量作業機関 | 実施時期 | ID |
|------|--|--|--|-----------------------------|---|---|-----------------|---------------------|--------|
| 神奈川県 | 逗子市 一部 葉山町 一部 | 道路管理 | 基準点測量 現地測量（数値地形図作成） 路線測量 用地測量 | 4級 500 | 17点 0.005km ² 0.21km 0.002km ² | 神奈川県横須賀土木事務所 助言 R2.10.2 C0383 | 有限会社理工社 | R2.9.23 R2.11.30 | 182367 |
| 神奈川県 | 海老名市 一部 | 河川管理 | 用地測量 | | 0.0298km ² | 神奈川県厚木土木事務所 助言 R2.10.2 C0403 | 株式会社ハリマ建設設計 | R2.9.23 R2.12.18 | 182512 |
| 神奈川県 | 横須賀市 一部 | その他 | 基準点測量 | 4級 | 4点 | 防衛省南関東防衛局 助言 R2.10.14 C0411 | 光南測量コンサルタント有限公司 | R2.7.17 R3.2.26 | 182585 |
| 神奈川県 | 藤沢市 一部 | 道路計画 | 基準点測量 | 4級 | 19点 | 神奈川県藤沢土木事務所 助言 R2.10.14 C0412 | 有限会社成栄測量 | R2.10.1 R3.2.19 | 182586 |
| 神奈川県 | 鎌倉市 一部 | 道路計画 | 基準点測量 路線測量 用地測量 現地測量（数値地形図作成） | 4級 500 | 11点 0.54km 0.0052km ² 0.022km ² | 神奈川県藤沢土木事務所 助言 R2.10.14 C0417 | 株式会社日新測量設計 | R2.9.7 R3.1.29 | 182602 |
| 神奈川県 | 大井町 一部 | 道路台帳 | MG計測 数値図化 | 500 500 | 5km 5km | 神奈川県大井町 助言 R2.10.6 C0421 | 株式会社バスコ | R2.9.30 R3.1.15 | 182632 |
| 神奈川県 | 海老名市 一部 | 道路管理 | 復旧測量（基準点） 復旧測量（基準点） 復旧測量（基準点） | 2級 3級 4級 | 1点 2点 7点 | 神奈川県海老名市 助言 R2.10.15 C0452 | 西山測量株式会社 | R2.9.18 R3.1.29 | 182851 |
| 神奈川県 | 厚木市 一部 | 地すべり対策 | 用地測量 | | 0.0054km ² | 神奈川県厚木土木事務所 助言 R2.10.19 C0457 | 三枝測量設計株式会社 | R2.10.20 R3.2.26 | 182860 |
| 神奈川県 | 藤沢市 一部 | 道路台帳 | 修正測量 | 500 | 2.38km | 神奈川県藤沢市 助言 R2.10.20 C0465 | 株式会社湘南ウイステリア | R2.10.8 R3.1.29 | 182911 |
| 神奈川県 | 藤沢市 一部 | 道路台帳 | 修正測量 | 500 | 1.55km | 神奈川県藤沢市 助言 R2.10.20 C0466 | 光南測量コンサルタント有限公司 | R2.10.8 R3.1.29 | 182912 |
| 神奈川県 | 横須賀市 一部 | 地すべり対策 | 基準点測量 路線測量 用地測量 現地測量（数値地形図作成） | 4級 250 | 9点 0.04km 0.0011km ² 0.0034km ² | 神奈川県横須賀土木事務所 助言 R2.10.19 C0468 | 株式会社辰巳測量設計 | R2.10.7 R2.12.15 | 182915 |
| 神奈川県 | 厚木市 全域 | 都市計画 | 数値図化 写真地図作成（デジタルオルソ） | 2500 2500 | 93.84km ² 93.84km ² | 神奈川県厚木市 助言 R2.10.20 C0472 | アジア航測株式会社 | R2.8.12 R4.2.28 | 182968 |
| 神奈川県 | 鎌倉市 一部 | 河川管理 | 基準点測量 水準測量 路線測量 現地測量（数値地形図作成） | 4級 4級 500 | 28点 1.4km 1.36km 0.073km ² | 神奈川県藤沢土木事務所 助言 R2.10.19 C0483 | 中野設計工務株式会社 | R2.9.30 R3.2.26 | 183041 |
| 神奈川県 | 横須賀市 一部 | 砂防計画 | 基準点測量 路線測量 用地測量 現地測量（数値地形図作成） | 4級 250 | 33点 0.1km 0.004km ² 0.01km ² | 神奈川県横須賀土木事務所 助言 R2.10.23 C0491 | 有限会社三浦建築測量 | R2.10.15 R3.2.1 | 183104 |
| 神奈川県 | 海老名市 一部 | 河川管理 | 用地測量 | | 0.0116km ² | 神奈川県厚木土木事務所 助言 R2.10.23 C0493 | 有限会社松浦測量 | R2.10.14 R3.2.26 | 183117 |
| 神奈川県 | 藤沢市 一部 | 基準点管理 | 基準点測量 | 4級 | 1点 | 神奈川県藤沢市 助言 R2.11.9 C0494 | 東京技工株式会社 | R2.10.15 R3.1.29 | 183118 |
| 神奈川県 | 清川村 一部 | 砂防計画 | 用地測量 | | 0.0065km ² | 神奈川県厚木土木事務所 助言 R2.10.26 C0507 | 有限会社高崎測量工業社 | R2.10.20 R3.2.26 | 183229 |
| 神奈川県 | 厚木市 一部 | 河川管理 | 基準点測量 用地測量 | 4級 | 15点 0.02km ² | 神奈川県厚木土木事務所 助言 R2.10.26 C0508 | 株式会社ハリマ建設設計 | R2.10.30 R3.1.29 | 183256 |
| 神奈川県 | 茅ヶ崎市 全域 | 都市計画 | 修正測量 | 2500 | 35.8km | 神奈川県茅ヶ崎市 助言 R2.10.27 C0511 | アジア航測株式会社 | R2.8.13 R3.3.12 | 183259 |
| 神奈川県 | 横浜市 一部 | 都市計画 | 修正測量 | 2500 | 47.8km | 神奈川県横浜市 助言 R2.10.27 C0518 | 株式会社バスコ | R2.9.7 R3.3.31 | 183294 |
| 神奈川県 | 厚木市 一部 | 河川管理 | 基準点測量 用地測量 | 4級 | 17点 0.0327km ² | 神奈川県厚木土木事務所 助言 R2.11.9 C0535 | 厚木測量設計株式会社 | R2.11.2 R3.1.29 | 183459 |
| 神奈川県 | 大磯町 一部 | 都市計画 | 基準点測量 用地測量 | 4級 | 16点 0.0038km ² | 神奈川県平塚土木事務所 助言 R2.11.9 C0537 | 有限会社浅田測量設計事務所 | R2.11.1 R3.2.26 | 183468 |
| 神奈川県 | 川崎市 一部 | その他 | 基準点測量 現地測量（数値地形図作成） | 2級 500 | 1点 0.24km ² | 法務省横浜地方法務局 助言 R2.11.9 C0538 | 西田貴彦士地家屋調査士事務所 | R2.10.30 R4.3.31 | 183468 |
| 神奈川県 | 大和市 一部 | 都市計画 | 基準点測量 現地測量（数値地形図作成） 用地測量 | 4級 500 | 17点 0.017km ² 0.0101km ² | 神奈川県住宅営繕事務所 助言 R2.11.9 C0540 | 株式会社湘南ウイステリア | R2.10.14 R3.3.1 | 183475 |
| 神奈川県 | 横浜市 一部 | 地盤変動調査 | 水準測量 | 1級 | 69km | 神奈川県横浜市 助言 R2.11.9 C0541 | 東京レコン株式会社 | R2.11.15 R3.3.31 | 183479 |
| 神奈川県 | 伊勢原市 一部 | 道路台帳 | 基準点測量 用地測量 | 4級 | 14点 0.002km ² | 神奈川県平塚土木事務所 助言 R2.11.9 C0549 | 勝部測量設計株式会社 | R2.9.25 R3.3.15 | 183508 |
| 神奈川県 | 横須賀市 一部 | 道路計画 | 基準点測量 | 4級 | 24点 | 関東地方整備局横浜国道事務所 助言 R2.11.9 C0551 | 神奈川調査設計株式会社 | R2.10.30 R3.3.5 | 183514 |
| 神奈川県 | 横浜市 一部 | 鉄道計画 | 基準点測量 基準点測量 | 2級 3級 | 14点 15点 | 相模鉄道株式会社 助言 R2.11.11 C0555 | 日本都市整備株式会社 | R2.9.17 R3.3.31 | 183611 |
| 神奈川県 | 横須賀市 全域 | 固定資産 | 数値撮影（デジタル） 同時調整 写真地図作成（デジタルオルソ） | 地上画素寸法 12cm 1000 1000 | 100.82km ² 100.82km ² 100.82km ² | 神奈川県横須賀市 助言 R2.11.12 C0563 | 株式会社バスコ | R2.12.1 R3.3.31 | 183637 |
| 神奈川県 | 横浜市 一部 | 道路計画 | 地上レーザ測量 MG計測 数値図化 基準点測量 | 500 3級 | 0.03485km ² 0.0537km ² 0.08855km ² 1点 | 東日本高速道路株式会社関東支社 京浜管理事務所 助言 R2.11.12 C0570 | 株式会社マドック | R2.11.24 R3.5.8 | 183663 |
| 神奈川県 | 伊勢原市 一部 | 道路台帳 | 基準点測量 用地測量 | 4級 | 20点 0.0036km ² | 神奈川県平塚土木事務所 助言 R2.11.11 C0574 | 神奈川調査設計株式会社 | R2.11.9 R3.3.15 | 183677 |
| 神奈川県 | 寒川町 全域 | 都市計画 | 修正測量 地図編集 | 2500 10000 | 13.34km ² 13.34km ² | 神奈川県寒川町 助言 R2.11.12 C0577 | 国際航業株式会社 | R2.10.27 R3.3.12 | 183686 |
| 神奈川県 | 清川村 一部 箱根町 全域 二宮町 全域 寒川町 全域 秦野市 一部 平塚市 全域 | 愛川町 全域 開成町 全域 大磯町 全域 伊勢原市 全域 茅ヶ崎市 全域 | 固定資産 | 数値撮影（デジタル） | 地上画素寸法 12cm 458.31km ² | 神奈川県空中写真共同入手法推進協議会 助言 R2.11.12 C0579 | アジア航測株式会社 | R2.10.14 R3.3.19 | 183691 |
| 神奈川県 | 横浜市 一部 | 地すべり対策 | 基準点測量 | 4級 | 6点 | 神奈川県横浜川崎治水事務所 助言 R2.11.26 C0582 | 株式会社川久保企画 | R2.9.18 R3.2.26 | 183700 |
| 神奈川県 | 横浜市 一部 | 地すべり対策 | 基準点測量 | 4級 | 24点 | 神奈川県横浜川崎治水事務所 助言 R2.11.26 C0583 | 株式会社川久保企画 | R2.9.18 R3.2.26 | 183701 |

関東地方

| 都道府県 | 測量地域 | 測量目的 | 測量種別 | 縮尺・等級 | 事業量 | 測量計画機関（助言番号） | 測量作業機関 | 実施時期 | ID |
|------|-------------------|--------|--|-----------------------------|--|--|----------------------------|----------------------|--------|
| 神奈川県 | 小田原市 一部 | 砂防計画 | 基準点測量 路線測量 現地測量（数値地形図作成） | 4級 500 | 2点 0.88km 0.024km ² | 神奈川県西土木事務所小田原土木センター 助言 R2.11.16 C0586 | 有限会社石井測量設計事務所 | R2.10.19 R3.2.15 | 183728 |
| 神奈川県 | 綾瀬市 一部 | 道路計画 | 用地測量 | | 0.0021km ² | 神奈川県厚木土木事務所東部センター 助言 R2.11.16 C0587 | 有限会社キモト測量設計 | R2.10.12 R3.1.15 | 183729 |
| 神奈川県 | 川崎市 一部 | その他 | 基準点測量 | 4級 | 72点 | 法務省横浜地方方法務局 助言 R2.11.16 C0603 | 西田貴麿土地家屋調査士事務所 | R2.11.20 R4.3.31 | 183869 |
| 神奈川県 | 茅ヶ崎市 一部 | 道路管理 | 基準点測量 用地測量 | 4級 | 21点 0.0034km ² | 神奈川県藤沢土木事務所 助言 R2.11.16 C0606 | 株式会社湘南ウイステリア | R2.10.8 R3.3.31 | 183882 |
| 神奈川県 | 箱根町 一部 小田原市 一部 | 河川管理 | 航空レーザ測量 | 1000 | 2.53km ² | 神奈川県西土木事務所小田原土木センター 助言 R2.11.24 C0613 | 朝日航洋株式会社 | R2.10.21 R3.3.22 | 183931 |
| 神奈川県 | 厚木市 一部 座間市 一部 | 河川管理 | 基準点測量 水準測量 | 2級 2級 | 11点 11km | 神奈川県厚木土木事務所 助言 R2.11.19 C0615 | 松岡測量設計株式会社 | R2.12.15 R3.3.26 | 183934 |
| 神奈川県 | 川崎市 一部 | 基準点管理 | 基準点測量 | 3級 | 66点 | 神奈川県川崎市 助言 R2.12.1 C0630 | 株式会社三和 | R2.11.16 R3.3.15 | 184008 |
| 神奈川県 | 山北町 一部 | 河川計画 | 基準点測量 用地測量 | 4級 | 4点 0.075km ² | 神奈川県西土木事務所 助言 R2.11.26 C0634 | 株式会社ケンセイコンサルタン | R2.11.30 R3.3.31 | 184057 |
| 神奈川県 | 横浜市 一部 | 総合計画 | 基準点測量 | 二次基準点 | 68点 | 神奈川県横浜市 助言 R2.11.26 C0637 | 株式会社多摩開発コンサルタン | R2.11.19 R3.2.26 | 184107 |
| 神奈川県 | 綾瀬市 全域 | 固定資産 | 数値撮影（デジタル） 写真地図作成（デジタルオルソ） 同時調整 | 地上画素寸法 10cm 1000 1000 | 22.14km ² 22.14km ² 22.14km ² | 神奈川県綾瀬市 助言 R2.11.27 C0641 | 朝日航洋株式会社 | R2.12.22 R3.2.12 | 184113 |
| 神奈川県 | 小田原市 一部 | 砂防計画 | 基準点測量 路線測量 現地測量（数値地形図作成） | 4級 500 | 46点 0.38km 0.063km ² | 神奈川県西土木事務所小田原土木センター 助言 R2.12.1 C0653 | 富士箱根測量株式会社 | R2.11.30 R3.3.31 | 184229 |
| 神奈川県 | 鎌倉市 一部 | 道路管理 | 基準点測量 水準測量 路線測量 現地測量（数値地形図作成） | 4級 3級 500 | 16点 1.7km 0.66km 0.013km ² | 神奈川県藤沢土木事務所 助言 R2.12.16 C0672 | 有限会社明成測量調査設計 | R2.11.2 R3.1.29 | 184372 |
| 神奈川県 | 大磯町 一部 | 河川管理 | 数値図化 基準点測量 | 500 4級 | 0.0376km ² 38点 | 神奈川県平塚土木事務所 助言 R2.12.16 C0673 | 有限会社浅田測量設計事務所 | R2.11.2 R3.3.22 | 184373 |
| 神奈川県 | 三浦市 全域 | 固定資産 | 数値撮影（デジタル） 同時調整 写真地図作成（デジタルオルソ） | 地上画素寸法 12cm 1000 1000 | 32.05km ² 32.05km ² 32.05km ² | 神奈川県三浦市 助言 R2.12.9 C0681 | 朝日航洋株式会社 | R2.12.15 R3.3.31 | 184392 |
| 神奈川県 | 平塚市 一部 寒川町 一部 | 道路計画 | 数値図化 | 1000 | 0.44km ² | 神奈川県平塚土木事務所 助言 R2.12.17 C0685 | 株式会社パスコ | R2.10.20 R2.12.10 | 184404 |
| 神奈川県 | 秦野市 一部 | 砂防計画 | 現地測量（数値地形図作成） | 250 | 0.0006km ² | 神奈川県平塚土木事務所 助言 R2.12.9 C0687 | 株式会社大地測量設計 | R2.10.12 R3.2.26 | 184410 |
| 神奈川県 | 横浜市 一部 | 道路計画 | 水準測量 | 2級 | 18点 | 関東地方整備局横浜国道事務所 助言 R2.12.16 C0688 | 株式会社エイト日本技術開発 | R2.12.1 R3.2.26 | 184411 |
| 神奈川県 | 厚木市 全域 | 固定資産 | 数値撮影（デジタル） | 地上画素寸法 12cm | 93.84km ² | 神奈川県厚木市 助言 R2.12.9 C0692 | アジア航測株式会社 | R2.11.4 R3.1.29 | 184418 |
| 神奈川県 | 横浜市 全域 | 固定資産 | 数値撮影（デジタル） | 地上画素寸法 20cm | 435.43km ² | 神奈川県横浜市 助言 R2.12.17 C0693 | 株式会社パスコ | R2.12.15 R3.3.31 | 184420 |
| 神奈川県 | 葉山町 全域 | 固定資産 | 数値撮影（デジタル） 同時調整 写真地図作成（デジタルオルソ） | 地上画素寸法 12cm 1000 1000 | 17.04km ² 17.04km ² 17.04km ² | 神奈川県葉山町 助言 R2.12.9 C0694 | 朝日航洋株式会社 | R2.12.15 R3.3.31 | 184422 |
| 神奈川県 | 茅ヶ崎市 一部 | 河川計画 | 基準点測量 路線測量 現地測量（数値地形図作成） | 4級 500 | 13点 0.77km 0.019km ² | 神奈川県藤沢土木事務所 助言 R2.12.16 C0698 | 株式会社ティープランニング グー級建築士事務所 | R2.10.16 R3.3.12 | 184441 |
| 神奈川県 | 藤沢市 一部 | 都市計画 | 基準点測量 用地測量 | 4級 その他 | 81点 | 神奈川県藤沢市 助言 R2.12.16 C0699 | 株式会社ティープランニング グー級建築士事務所 | R2.12.7 R3.3.15 | 184443 |
| 神奈川県 | 南足柄市 一部 | その他 | 水準測量 現地測量（数値地形図作成） 路線測量 | 3級 500 | 2.1km 0.074km ² 2.1km | 神奈川県西土木事務所 助言 R2.12.16 C0708 | 有限会社 清光測量 | R2.11.6 R3.3.15 | 184481 |
| 神奈川県 | 南足柄市 全域 | 固定資産 | 数値撮影（デジタル） 同時調整 | 地上画素寸法 16cm 1000 | 76.93km ² 76.93km ² | 神奈川県南足柄市 助言 R2.12.17 C0709 | 朝日航洋株式会社 | R2.12.14 R3.3.31 | 184482 |
| 神奈川県 | 愛川町 一部 | 砂防計画 | 基準点測量 | 4級 | 14点 | 神奈川県厚木土木事務所 助言 R2.12.16 C0735 | 興亜測量有限公司 | R2.10.29 R3.2.26 | 184620 |
| 神奈川県 | 南足柄市 一部 | 河川計画 | 基準点測量 | 2級 | 20点 | 神奈川県西土木事務所 助言 R3.1.19 C0736 | 有限会社 アシガラ測量 | R2.11.20 R3.2.19 | 184656 |
| 神奈川県 | 三浦市 一部 | 地すべり対策 | 基準点測量 用地測量 路線測量 | 4級 | 10点 0.00066km ² 0.02km | 神奈川県横須賀土木事務所 助言 R2.12.16 C0738 | 株式会社 楮 | R2.11.6 R3.2.26 | 184660 |
| 神奈川県 | 横浜市 一部 | 総合計画 | 基準点測量 | 二次基準点 | 5点 | 神奈川県横浜市 助言 R2.12.16 C0754 | 安武測量設計株式会社 | R2.12.14 R3.2.26 | 184739 |
| 神奈川県 | 厚木市 一部 | 河川計画 | 基準点測量 | 4級 | 41点 | 神奈川県厚木土木事務所 助言 R2.12.16 C0755 | 有限会社松浦測量 | R2.12.24 R3.3.26 | 184741 |
| 神奈川県 | 厚木市 一部 | 河川管理 | 基準点測量 用地測量 | 4級 | 10点 0.0028km ² | 神奈川県厚木土木事務所 助言 R3.1.4 C0760 | 有限会社高崎測量工業社 | R2.12.15 R3.3.31 | 184818 |
| 神奈川県 | 相模原市 一部 | 道路台帳 | 基準点測量 | 4級 | 10点 | 関東地方整備局相模国道事務所 助言 R3.1.4 C0761 | 国際地味株式会社 | R2.12.17 R3.2.26 | 184820 |
| 神奈川県 | 相模原市 全域 | 固定資産 | 数値撮影（デジタル） | 地上画素寸法 16cm | 328.91km ² | 神奈川県相模原市 助言 R2.12.25 C0764 | 株式会社パスコ | R2.12.20 R3.2.26 | 184827 |
| 神奈川県 | 茅ヶ崎市 一部 | 基準点管理 | 基準点測量 | 3級 | 2点 | 神奈川県茅ヶ崎市 助言 R3.1.4 C0771 | 中野設計工務株式会社 | R2.12.21 R3.3.15 | 184846 |
| 神奈川県 | 川崎市 全域 | 固定資産 | 数値撮影（デジタル） | 地上画素寸法 16cm | 144.35km ² | 神奈川県川崎市 助言 R2.12.25 C0777 | 国際航業株式会社 | R2.11.2 R3.3.15 | 184872 |
| 神奈川県 | 横須賀市 一部 | 道路台帳 | 基準点測量 路線測量 用地測量 現地測量（数値地形図作成） | 4級 500 | 30点 1.32km 0.01km ² 0.03km ² | 神奈川県横須賀土木事務所 助言 R3.1.4 C0780 | 株式会社辰巳測量設計 | R2.1.4 R3.3.15 | 184877 |

関東地方

| 都道府県 | 測量地域 | 測量目的 | 測量種別 | 縮尺・等級 | 事業量 | 測量計画機関(助言番号) | 測量作業機関 | 実施時期 | ID |
|------|---|--------|--|-----------------------|---|---|---------------------|---------------------|--------|
| 神奈川県 | 三浦市 一部 横須賀市 一部 | 道路台帳 | 基準点測量 現地測量(数値地 形図作成) 路線測量 用地測量 | 4級 500 | 25点 4.25km ² 2.6km 0.99km ² | 神奈川県横須賀土木事務所 助言 R3.1.4 C0781 | 有限会社理工社 | R2.1.4 R3.3.15 | 184879 |
| 神奈川県 | 真鶴町 一部 | 道路計画 | 基準点測量 基準点測量 路線測量 現地測量(数値地 形図作成) | 3級 4級 500 | 2点 16点 0.12km 0.009km ² | 神奈川県西土木事務所小田原 土木センター 助言 R3.2.5 C0788 | 株式会社 鈴木組 | R2.10.29 R3.2.12 | 184925 |
| 神奈川県 | 横須賀市 一部 | 基準点管理 | 基準点測量 | 2級 | 5点 | 神奈川県横須賀市 助言 R3.1.4 C0791 | 有限会社五十鈴測量工務店 | R2.12.22 R3.3.8 | 184941 |
| 神奈川県 | 茅ヶ崎市 一部 平塚市 一部 | 海岸保全 | その他の応用測量 | 深浅測量 | 8.04km ² | 神奈川県藤沢土木事務所 助言 R3.1.6 C0793 | 株式会社パスコ | R2.12.21 R3.3.19 | 184955 |
| 神奈川県 | 横須賀市 一部 | その他 | 基準点測量 その他 | 4級 500 | 115点 0.13km ² | 法務省横浜地方方法務局 助言 R3.1.4 C0798 | 西田貴麿士地家屋調査士事 務所 | R3.1.12 R4.3.31 | 184969 |
| 神奈川県 | 座間市 全域 | 固定資産 | 数値撮影(デジタル) | 地上画素寸法 10cm | 17.57km ² | 神奈川県座間市 助言 R3.1.6 C0803 | 国際航業株式会社 | R2.12.24 R3.3.25 | 185017 |
| 神奈川県 | 小田原市 一部 | 道路計画 | 基準点測量 基準点測量 路線測量 現地測量(数値地 形図作成) | 3級 4級 500 | 1点 13点 0.65km 0.02km ² | 神奈川県西土木事務所小田原 土木センター 助言 R3.1.6 C0805 | 株式会社アトラス | R2.12.18 R3.3.19 | 185033 |
| 神奈川県 | 鎌倉市 一部 藤沢市 一部 秦野市 一部 厚木市 一部 海老名市 一部 大井町 一部 松田町 一部 愛川町 一部 | 道路台帳 | MM計測 数値図化 | 500 500 | 30.4km 30.4km | 神奈川県 助言 R3.1.8 C0806 | 株式会社パスコ | R3.1.11 R3.3.26 | 185038 |
| 神奈川県 | 伊勢原市 一部 | 都市計画 | 基準点測量 現地測量(数値地 形図作成) 用地測量 | 4級 500 | 13点 0.027km ² 0.0168km ² | 神奈川県住宅営繕事務所 助言 R3.1.12 C0810 | 株式会社ケンセイコンサル タント | R2.11.13 R3.3.15 | 185080 |
| 神奈川県 | 箱根町 一部 | 道路計画 | 基準点測量 基準点測量 基準点測量 現地測量(数値地 形図作成) 路線測量 | 2級 3級 4級 500 | 2点 2点 10点 0.002km ² 0.4km | 神奈川県西土木事務所小田原 土木センター 助言 R3.1.20 C0822 | 株式会社城山測量設計 | R3.1.25 R3.3.15 | 185133 |
| 神奈川県 | 横須賀市 一部 | その他 | 水準測量 | 3級 | 8.6km | 横須賀市上下水道局 助言 R3.1.21 C0827 | 株式会社飛田測量 | R3.1.15 R3.3.8 | 185167 |
| 神奈川県 | 横須賀市 一部 | 基準点管理 | 基準点測量 水準測量 | 1級 1級 | 3点 6.6km | 関東地方整備局東京湾口航路事 務所 助言 R3.1.21 C0828 | 株式会社パスコ | R3.1.25 R3.3.19 | 185169 |
| 千葉県 | 富津市 一部 | | | | | | | | |
| 神奈川県 | 横浜市 一部 | 総合計画 | 基準点測量 | 二次基準点 | 51点 | 神奈川県横浜市 助言 R3.2.5 C0831 | シグマ測量設計 株式会社 | R3.1.20 R3.2.26 | 185223 |
| 神奈川県 | 箱根町 一部 | 道路計画 | 基準点測量 基準点測量 現地測量(数値地 形図作成) 路線測量 | 2級 4級 500 | 2点 37点 0.075km ² 2.46km | 神奈川県西土木事務所小田原 土木センター 助言 R3.1.22 C0833 | 株式会社城山測量設計 | R3.1.14 R3.3.31 | 185227 |
| 神奈川県 | 厚木市 一部 | 道路台帳 | 復旧測量(基準点) 復旧測量(基準点) | 2級 3級 | 3点 2点 | 関東地方整備局横浜国道事務所 助言 R3.1.29 C0836 | 大栄測量設計株式会社 | R2.9.15 R3.5.31 | 185234 |
| 神奈川県 | 葉山町 一部 | 道路台帳 | MM計測 | 500 | 0.3km | 神奈川県葉山町 助言 R3.2.2 C0842 | 株式会社パスコ | R3.1.22 R3.3.31 | 185267 |
| 神奈川県 | 鎌倉市 一部 | 地すべり対策 | 基準点測量 用地測量 | 4級 | 9点 0.00063km ² | 神奈川県藤沢土木事務所 助言 R3.1.29 C0847 | 東湘測量設計株式会社 | R3.1.25 R3.3.31 | 185301 |
| 神奈川県 | 三浦市 一部 | 砂防計画 | 基準点測量 路線測量 用地測量 現地測量(数値地 形図作成) | 4級 250 | 10点 0.07km 0.0023km ² 0.005km ² | 神奈川県横須賀土木事務所 助言 R3.1.29 C0850 | 株式会社川坂コンサルタン ト | R3.1.22 R3.3.15 | 185308 |
| 神奈川県 | 横須賀市 一部 | 砂防計画 | 基準点測量 路線測量 用地測量 現地測量(数値地 形図作成) | 4級 250 | 24点 0.09km 0.0034km ² 0.0034km ² | 神奈川県横須賀土木事務所 助言 R3.1.29 C0851 | 有限会社三浦建築測量 | R3.1.22 R3.3.31 | 185309 |
| 神奈川県 | 横須賀市 一部 | 砂防計画 | 基準点測量 現地測量(数値地 形図作成) 路線測量 用地測量 | 4級 250 | 12点 0.01km ² 0.13km 0.005km ² | 神奈川県横須賀土木事務所 助言 R3.1.29 C0852 | 有限会社理工社 | R2.12.18 R3.3.15 | 185312 |
| 神奈川県 | 横浜市 一部 | 都市計画 | 数値図化 | 2500 | 18.6km ² | 神奈川県横浜市 助言 R3.2.5 C0855 | 株式会社パスコ | R2.12.14 R3.3.31 | 185316 |
| 神奈川県 | 横須賀市 一部 | 河川管理 | 基準点測量 現地測量(数値地 形図作成) | 4級 250 | 20点 0.027km ² | 神奈川県横須賀土木事務所 助言 R3.2.5 C0865 | 有限会社府川測量事務所 | R3.2.1 R3.3.31 | 185381 |
| 神奈川県 | 真鶴町 一部 | 道路計画 | 基準点測量 基準点測量 現地測量(数値地 形図作成) 路線測量 | 3級 4級 250 | 4点 24点 0.02km ² 0.5km | 神奈川県西土木事務所小田原 土木センター 助言 R3.2.17 C0870 | 有限会社石井測量設計事務 所 | R3.2.5 R3.4.30 | 185413 |
| 神奈川県 | 小田原市 一部 | その他 | 基準点測量 現地測量(数値地 形図作成) 用地測量 | 4級 500 | 4点 0.008km ² 0.0082km ² | 神奈川県西土木事務所 助言 R3.2.17 C0877 | 株式会社ケンセイコンサル タント | R2.12.4 R3.3.15 | 185474 |
| 神奈川県 | 海老名市 一部 | 道路計画 | 復旧測量(基準点) 復旧測量(基準点) | 3級 4級 | 1点 4点 | 神奈川県海老名市 助言 R3.2.17 C0879 | 西山測量株式会社 | R3.1.25 R3.3.31 | 185481 |
| 神奈川県 | 逗子市 一部 | 河川計画 | 基準点測量 路線測量 現地測量(数値地 形図作成) | 4級 500 | 44点 1.1km 0.014km ² | 神奈川県横須賀土木事務所 助言 R3.2.17 C0884 | 株式会社辰巳測量設計 | R3.2.22 R3.3.31 | 185556 |
| 神奈川県 | 小田原市 一部 | 道路計画 | 基準点測量 路線測量 現地測量(数値地 形図作成) | 4級 500 | 12点 0.6km 0.02km ² | 神奈川県西土木事務所小田原 土木センター 助言 R3.2.17 C0885 | 株式会社城山測量設計 | R2.11.16 R3.2.26 | 185561 |
| 神奈川県 | 厚木市 一部 | 道路管理 | 基準点測量 基準点測量 | 2級 3級 | 1点 11点 | 神奈川県厚木市 助言 R3.3.10 C0891 | 大栄測量設計株式会社 | R3.1.8 R3.3.26 | 185601 |

関東地方

| 都道府県 | 測量地域 | 測量目的 | 測量種別 | 縮尺・等級 | 事業量 | 測量計画機関（助言番号） | 測量作業機関 | 実施時期 | ID |
|------|---|--------|---|-----------------------------|---|---|-----------------|---------------------|--------|
| 神奈川県 | 横浜市 一部 横須賀市 一部 | 道路計画 | 基準点測量 UAVレーザ測量 | 3級 100点 /m2 | 2km ² 0.032km ² | 関東地方整備局横浜国道事務所 助言 R3.3.26 C0899 | 株式会社バスコ | R3.2.24 R3.6.25 | 185657 |
| 神奈川県 | 秦野市 一部 | 地すべり対策 | 基準点測量 路線測量 | 4級 | 16点 0.43km | 神奈川県平塚土木事務所 助言 R3.3.5 C0903 | 有限会社ミナミ測量 | R2.12.18 R3.3.31 | 185691 |
| 神奈川県 | 横浜市 一部 | その他 | 基準点測量 | 4級 | 9点 | 防衛省南関東防衛局 助言 R3.3.10 C0906 | 株式会社グラフィック | R3.2.3 R3.3.29 | 185713 |
| 神奈川県 | 綾瀬市 一部 | 道路計画 | M&G計測 | 500 | 64km | 神奈川県綾瀬市 助言 R3.3.9 C0907 | 株式会社バスコ | R3.3.2 R3.3.31 | 185714 |
| 神奈川県 | 愛川町 一部 厚木市 一部 | 河川管理 | 航空レーザ測深 | 500 | 12km ² | 神奈川県厚木土木事務所 助言 R3.3.9 C0908 | 株式会社バスコ | R3.4.1 R3.10.29 | 185727 |
| 神奈川県 | 山北町 一部 | 道路台帳 | 復旧測量（基準点） 復旧測量（基準点） 基準点測量 路線測量 | 1級 2級 3級 | 1点 2点 2点 | 関東地方整備局横浜国道事務所 助言 R3.3.10 C0910 | 大栄測量設計株式会社 | R2.9.15 R3.5.31 | 185735 |
| 神奈川県 | 秦野市 一部 伊勢原市 一部 | 都市計画 | 基準点測量 路線測量 | 4級 | 16点 0.9km | 関東地方整備局川崎国道事務所 助言 R3.3.26 C0911 | 株式会社建栄社 | R3.3.4 R3.3.31 | 185736 |
| 神奈川県 | 三浦市 一部 | 基準点管理 | 復旧測量（基準点） | 街区多角点 | 1点 | 神奈川県三浦市 助言 R3.3.10 C0912 | 株式会社辰巳測量設計 | R3.3.1 R3.3.30 | 185737 |
| 神奈川県 | 寒川町 一部 | 河川管理 | 基準点測量 路線測量 | 4級 | 17点 0.9km | 神奈川県藤沢土木事務所 助言 R3.3.10 C0913 | 成測量 株式会社 | R3.2.2 R3.6.30 | 185738 |
| 神奈川県 | 三浦市 一部 | 道路台帳 | 基準点測量 現地測量（数値地形図作成） 用地測量 路線測量 | 4級 500 | 8点 0.006km ² 0.002km ² 0.2km | 神奈川県横須賀土木事務所 助言 R3.3.22 C0923 | 株式会社辰巳測量設計 | R3.2.1 R3.3.31 | 185824 |
| 神奈川県 | 海老名市 一部 | 基準点管理 | 復旧測量（基準点） 復旧測量（基準点） | 3級 4級 | 1点 1点 | 神奈川県海老名市 助言 R3.3.22 C0924 | 西山測量株式会社 | R3.2.15 R3.3.31 | 185826 |
| 神奈川県 | 葉山町 一部 | その他 | 復旧測量（基準点） | 街区多角点 | 1点 | 神奈川県葉山町 助言 R3.3.22 C0928 | 株式会社辰巳測量設計 | R3.4.10 R3.6.25 | 185864 |
| 神奈川県 | 相模原市 一部 | 基準点管理 | 復旧測量（基準点） | 3級 | 1点 | 関東地方整備局相模国道事務所 日野出張所 助言 R3.3.26 C0935 | 株式会社CS技術開発 | R3.1.30 R3.4.30 | 185906 |
| 神奈川県 | 横須賀市 一部 | 砂防計画 | 基準点測量 現地測量（数値地形図作成） 用地測量 路線測量 | 4級 500 | 22点 0.01km ² 0.006km ² 0.6km | 神奈川県横須賀土木事務所 助言 R3.3.26 C0936 | 有限会社理工社 | R3.4.5 R3.7.30 | 185914 |
| 神奈川県 | 綾瀬市 一部 | 道路管理 | 復旧測量（基準点） | 3級 | 1点 | 神奈川県綾瀬市 助言 C0939 | 相模測量設計株式会社 | R3.1.30 R3.3.20 | 185933 |
| 神奈川県 | 横浜市 一部 | 河川管理 | 基準点測量 路線測量 | 4級 | 33点 1.24km | 神奈川県横浜川崎治水事務所 助言 R3.3.29 C0940 | 株式会社創和技術 | R3.1.29 R3.5.31 | 185934 |
| 神奈川県 | 三浦市 一部 | 道路計画 | 基準点測量 路線測量 基準点測量 | 4級 2級 | 73点 3.1km 1点 | 神奈川県横須賀土木事務所 助言 R3.4.7 C0941 | 有限会社ヒロカワ測量設計 | R3.4.10 R3.8.27 | 185952 |
| 神奈川県 | 横須賀市 一部 | 砂防計画 | 基準点測量 路線測量 用地測量 現地測量（数値地形図作成） | 4級 250 | 17点 0.09km 0.005km 0.01km | 神奈川県横須賀土木事務所 助言 R3.4.7 C0943 | 有限会社椿 | R3.3.5 R3.7.30 | 185960 |
| 山梨県 | 昭和町 全域 | 固定資産 | 数値撮影（デジタル） | 地上画素寸法 10cm | 9.08km ² | 山梨県昭和町 助言 R2.4.17 C0006 | 国際航業株式会社 | R2.4.3 R3.3.31 | 179046 |
| 山梨県 | 山梨市 一部 | 道路台帳 | 基準点測量 | 2級 | 2点 | 山梨県峡東建設事務所 助言 R2.5.19 C0043 | 株式会社峡東測量設計 | R2.2.27 R2.7.31 | 179271 |
| 山梨県 | 昭和町 一部 | 下水道計画 | 数値図化（同時調整含む） | 1000 | 0.13km ² | 山梨県昭和町 助言 R2.5.29 C0063 | 国際航業株式会社 | R2.5.14 R2.7.31 | 179416 |
| 山梨県 | 身延町 一部 | その他 | 基準点測量 | 2級 | 5点 | 山梨県身延町 助言 R2.6.9 C0077 | 望月測量設計株式会社 | R2.4.28 R2.11.30 | 179694 |
| 山梨県 | 甲府市 一部 山梨市 一部 笛吹市 一部 中央市 一部 市川三郷町 一部 | 河川管理 | 航空レーザ測深 | 1000 | 14.8km ² | 関東地方整備局甲府河川国道事務所 助言 R2.6.9 C0080 | 株式会社バスコ | R2.6.10 R2.12.25 | 179700 |
| 山梨県 | 韮崎市 一部 甲斐市 一部 中央市 一部 市川三郷町 一部 富士川町 一部 | 基準点管理 | 基準点測量 | 2級 | 7点 | 山梨県流域下水道事務所 助言 R2.6.11 C0085 | 株式会社ケイ・データエンジニア | R2.5.22 R2.7.10 | 179753 |
| 山梨県 | 甲府市 一部 | 道路計画 | M&G計測 | 500 | 280km | 山梨県中北建設事務所 助言 R2.6.12 C0087 | 株式会社バスコ | R2.6.5 R2.8.31 | 179812 |
| 山梨県 | 西桂町 一部 | 固定資産 | 数値撮影（デジタル） 同時調整 | 地上画素寸法 12cm 1000 | 10.56km ² 10.56km ² | 山梨県西桂町 助言 R2.6.11 C0088 | 株式会社バスコ | R2.6.15 R3.3.26 | 179814 |
| 山梨県 | 早川町 一部 | 砂防計画 | 航空レーザ測量 | 1000 | 263.6km ² | 関東地方整備局富士川砂防事務所 助言 R2.6.18 C0092 | アジア航測株式会社 | R2.5.8 R3.1.29 | 179866 |
| 山梨県 | 大月市 一部 | 森林計画 | 航空レーザ測量 | 500 | 180km ² | 山梨県森林環境部富士・東部林務環境事務所 助言 R2.6.18 C0095 | 朝日航洋株式会社 | R2.6.3 R3.3.16 | 179872 |
| 山梨県 | 富士川町 一部 早川町 一部 南アルプス市 一部 | 砂防計画 | 航空レーザ測量 | 1000 | 245.5km ² | 関東地方整備局富士川砂防事務所 助言 R2.6.23 C0096 | 中日本航空株式会社 | R2.5.8 R3.1.29 | 179877 |
| 山梨県 | 韮崎市 一部 北杜市 一部 | 砂防計画 | 航空レーザ測量 航空レーザ測量 | 1000 5000 | 277.1km ² 277.1km ² | 関東地方整備局富士川砂防事務所 助言 R2.6.23 C0097 | 朝日航洋株式会社 | R2.5.12 R3.1.29 | 179882 |
| 長野県 | 富士見町 一部 | | | | | | | | |
| 山梨県 | 甲府市 一部 | 森林計画 | 航空レーザ測量 | 500 | 134.539km ² | 山梨県森林環境部中北林務環境事務所 助言 R2.7.1 C0110 | 朝日航洋株式会社 | R2.5.21 R3.1.29 | 180021 |
| 山梨県 | 上野原市 一部 | 道路計画 | 基準点測量 | 2級 | 2点 | 山梨県富士・東部建設事務所 助言 R2.7.3 C0123 | 株式会社OMT | R2.5.28 R2.12.25 | 180174 |
| 山梨県 | 韮崎市 全域 | 固定資産 | 数値撮影（デジタル） 同時調整 写真地図作成（デジタルオルソ） | 地上画素寸法 12cm 1000 1000 | 270.89km ² 270.89km ² 143.69km ² | 山梨県韮崎市 助言 R2.7.29 C0166 | 株式会社バスコ | R2.7.15 R3.3.31 | 180558 |
| 山梨県 | 南アルプス市 一部 | 固定資産 | 数値撮影（デジタル） 同時調整 写真地図作成（デジタルオルソ） | 地上画素寸法 12cm 1000 1000 | 270.89km ² 270.89km ² 127.2km ² | 山梨県南アルプス市 助言 R2.7.29 C0167 | 株式会社バスコ | R2.7.15 R3.3.31 | 180557 |

関東地方

| 都道府県 | 測量地域 | 測量目的 | 測量種別 | 縮尺・等級 | 事業量 | 測量計画機関(助言番号) | 測量作業機関 | 実施時期 | ID |
|------|--|--------|---------------------------------------|-------------------------------|---|---|-------------------|---------------------|--------|
| 山梨県 | 北杜市 一部 | 地すべり対策 | 基準点測量 基準点測量 | 2級 3級 | 4点 1点 | 山梨県中北建設事務所 助言 R2.7.20 C0171 | 株式会社建設コンサルタントセンター | R2.3.17 R2.8.31 | 180681 |
| 山梨県 | 甲斐市 一部 | 河川計画 | 数値撮影(デジタル) 数値図化 | 地上画素寸法 6cm 500 | 0.33km ² 0.33km ² | 山梨県中北建設事務所 助言 R2.7.28 C0179 | 株式会社バスコ | R2.7.13 R3.2.19 | 180715 |
| 山梨県 | 忍野村 全域 | 固定資産 | 数値撮影(デジタル) | 地上画素寸法 12cm | 25.05km ² | 山梨県忍野村 助言 R2.7.28 C0180 | 株式会社バスコ | R2.7.16 R3.3.31 | 180717 |
| 山梨県 | 大月市 一部 | 道路計画 | 基準点測量 | 2級 | 3点 | 山梨県富士・東部建設事務所 助言 R2.7.29 C0192 | 株式会社テック・エンジニア | R2.6.22 R3.1.20 | 180871 |
| 山梨県 | 甲州市 一部 | 道路管理 | 基準点測量 | 2級 | 3点 | 山梨県県土整備部峡東建設事務所 助言 R2.8.24 C0257 | 株式会社カワイ | R2.7.27 R3.1.29 | 181415 |
| 山梨県 | 都留市 一部 | 道路計画 | MM計測 | 500 | 84.3km | 山梨県都留市 助言 R2.9.2 C0293 | 株式会社バスコ | R2.8.21 R3.1.29 | 181651 |
| 山梨県 | 南アルプス市 一部 | 砂防計画 | 航空レーザ測量 | 500 | 45km ² | 山梨県県土整備部中北建設事務所 助言 R2.9.2 C0301 | 中日本航空株式会社 | R2.7.31 R3.2.26 | 181724 |
| 山梨県 | 西桂町 一部 | 道路台帳 | 基準点測量 基準点測量 | 1級 2級 | 4点 1点 | 山梨県富士・東部建設事務所 助言 R2.9.8 C0309 | 株式会社O M T | R2.7.20 R3.1.29 | 181788 |
| 山梨県 | 富士河口湖町 全域 山中湖村 全域 中央市 全域 笛吹市 全域 山梨市 一部 甲府市 一部 | 固定資産 | 数値撮影(デジタル) 同時調整 写真地図作成(デジタルオルソ) | 地上画素寸法 12.5cm 1000 1000 | 752.32km ² 752.32km ² 752.32km ² | 山梨県甲府市 助言 R2.9.10 C0317 | 朝日航洋株式会社 | R2.10.1 R3.2.28 | 181855 |
| 山梨県 | 甲府市 一部 山梨市 一部 笛吹市 全域 中央市 全域 山中湖村 全域 富士河口湖町 全域 | 固定資産 | 数値撮影(デジタル) 同時調整 写真地図作成(デジタルオルソ) | 地上画素寸法 12.5cm 1000 1000 | 752.32km ² 752.32km ² 752.32km ² | 山梨県山梨市 助言 R2.9.15 C0318 | 朝日航洋株式会社 | R2.10.1 R3.2.28 | 181858 |
| 山梨県 | 笛吹市 一部 | 固定資産 | 数値撮影(デジタル) 同時調整 写真地図作成(デジタルオルソ) | 地上画素寸法 12.5cm 1000 1000 | 752.32km ² 752.32km ² 752.32km ² | 山梨県笛吹市 助言 R2.9.16 C0319 | 朝日航洋株式会社 | R2.10.1 R3.2.28 | 181860 |
| 山梨県 | 富士河口湖町 全域 山中湖村 全域 中央市 全域 笛吹市 全域 山梨市 一部 甲府市 一部 | 固定資産 | 数値撮影(デジタル) 同時調整 写真地図作成(デジタルオルソ) | 地上画素寸法 12.5cm 1000 1000 | 752.32km ² 752.32km ² 752.32km ² | 山梨県中央市 助言 R2.9.16 C0320 | 朝日航洋株式会社 | R2.10.1 R3.2.28 | 181862 |
| 山梨県 | 甲府市 一部 山梨市 一部 笛吹市 全域 中央市 全域 山中湖村 全域 富士河口湖町 全域 | 固定資産 | 数値撮影(デジタル) 同時調整 写真地図作成(デジタルオルソ) | 地上画素寸法 12.5cm 1000 1000 | 752.32km ² 752.32km ² 752.32km ² | 山梨県山中湖村 助言 R2.9.16 C0321 | 朝日航洋株式会社 | R2.10.1 R3.1.31 | 181864 |
| 山梨県 | 富士河口湖町 全域 山中湖村 全域 中央市 全域 笛吹市 全域 山梨市 一部 甲府市 一部 | 固定資産 | 数値撮影(デジタル) 同時調整 写真地図作成(デジタルオルソ) | 地上画素寸法 12.5cm 1000 1000 | 752.32km ² 752.32km ² 752.32km ² | 山梨県富士河口湖町 助言 R2.9.16 C0322 | 朝日航洋株式会社 | R2.10.1 R3.1.31 | 181870 |
| 山梨県 | 甲州市 一部 | 道路管理 | 基準点測量 | 2級 | 2点 | 山梨県峡東建設事務所 助言 R2.9.23 C0339 | 株式会社アミノ測量 | R2.9.7 R3.3.15 | 181994 |
| 山梨県 | 南アルプス市 一部 | 道路台帳 | MM計測 | 500 | 11.34km | 山梨県南アルプス市 助言 R2.9.23 C0350 | 株式会社バスコ | R2.9.9 R3.1.29 | 182069 |
| 山梨県 | 南アルプス市 一部 | 農道管理 | MM計測 | 500 | 4.33km | 山梨県南アルプス市 助言 R2.9.23 C0351 | 株式会社バスコ | R2.9.9 R3.2.26 | 182071 |
| 山梨県 | 身延町 一部 | 河川管理 | 数値図化 | 500 | 0.48km ² | 山梨県峡南建設事務所 助言 R2.9.25 C0363 | 三和航測株式会社 | R2.8.26 R3.3.15 | 182198 |
| 山梨県 | 鳴沢村 一部 | 固定資産 | 数値撮影(デジタル) 写真地図作成(デジタルオルソ) | 1000 1000 | 39km ² 33.12km ² | 山梨県鳴沢村 助言 R2.9.30 C0364 | 国土情報開発株式会社 | R2.7.1 R3.1.29 | 182222 |
| 山梨県 | 北杜市 一部 | 土地改良 | 基準点測量 基準点測量 | 2級 4級 | 4点 33点 | 山梨県中北農務事務所 助言 R2.9.29 C0367 | 山梨県土地改良事業団体連合会 | R2.11.2 R2.12.28 | 182232 |
| 山梨県 | 山梨市 一部 | 道路計画 | MM計測 | 500 | 0.6km | 山梨県山梨市 助言 R2.10.6 C0382 | 株式会社バスコ | R2.9.18 R2.12.18 | 182364 |
| 山梨県 | 笛吹市 一部 | 道路計画 | 航空レーザ測量 | 1000 | 1.53km ² | 山梨県県土整備部峡東建設事務所 助言 R2.10.6 C0404 | 株式会社バスコ | R2.9.23 R3.2.26 | 182565 |
| 山梨県 | 北杜市 一部 | 河川管理 | 数値図化 | 1000 | 0.94km ² | 山梨県中北建設事務所 助言 R2.10.6 C0409 | 三和航測株式会社 | R2.9.11 R3.3.15 | 182577 |
| 山梨県 | 北杜市 全域 | 固定資産 | 数値撮影(デジタル) 同時調整 | 地上画素寸法 12cm 1000 | 602.48km ² 602.48km ² | 山梨県北杜市 助言 R2.10.6 C0420 | 株式会社バスコ | R2.10.1 R3.3.31 | 182630 |
| 山梨県 | 丹波山村 一部 | 道路計画 | MM計測 | 500 | 25.26km | 山梨県丹波山村 助言 R2.10.22 C0484 | 株式会社バスコ | R2.10.13 R3.3.26 | 183046 |
| 山梨県 | 都留市 一部 | 森林計画 | 航空レーザ測量 | 500 | 105km ² | 山梨県森林環境部富士・東部林務環境事務所 助言 R2.10.22 C0485 | 朝日航洋株式会社 | R2.10.6 R3.3.15 | 183048 |
| 山梨県 | 甲府市 一部 | その他 | 基準点測量 基準点測量 | 2級 4級 | 4点 316点 | 法務省甲府地方方法務局 助言 R2.10.23 C0501 | 株式会社龍栄 | R2.11.1 R3.2.26 | 183147 |
| 山梨県 | 笛吹市 一部 富士河口湖町 一部 | 道路計画 | 基準点測量 基準点測量 | 1級 2級 | 10点 3点 | 山梨県県土整備部峡東建設事務所 助言 R2.11.11 C0554 | 株式会社カワイ | R2.9.15 R3.2.26 | 183609 |
| 山梨県 | 富士吉田市 一部 都留市 一部 南アルプス市 一部 市川三郷町 一部 富士川町 一部 西桂町 一部 忍野村 一部 山中湖村 一部 富士河口湖町 一部 | 河川管理 | 航空レーザ測量 | 1000 | 343.34km ² | 関東地方整備局河川部 助言 R2.11.12 C0568 | 朝日航洋株式会社 | R2.9.18 R3.2.26 | 183647 |
| 茨城県 | 日立市 一部 常陸太田市 一部 高萩市 一部 北茨城市 一部 大子町 一部 | | | | | | | | |
| 山梨県 | 身延町 一部 | 河川管理 | 航空レーザ測量 | 500 | 31.6km ² | 山梨県峡南建設事務所 助言 R2.11.12 C0584 | 中日本航空株式会社 | R2.10.21 R3.3.19 | 183710 |
| 山梨県 | 早川町 一部 身延町 一部 南部町 一部 | 河川管理 | 数値撮影(デジタル) 数値図化 数値図化 | 地上画素寸法 9cm 1000 500 | 15km ² 0.36km ² 0.05km ² | 山梨県峡南建設事務所 助言 R2.11.17 C0591 | 三和航測株式会社 | R2.11.9 R3.3.15 | 183778 |
| 山梨県 | 甲斐市 一部 | 土地改良 | 基準点測量 | 2級 | 5点 | 山梨県中北農務事務所 助言 R2.11.16 C0596 | 山梨県土地改良事業団体連合会 | R2.12.1 R3.2.28 | 183803 |

関東地方

| 都道府県 | 測量地域 | 測量目的 | 測量種別 | 縮尺・等級 | 事業量 | 測量計画機関（助言番号） | 測量作業機関 | 実施時期 | ID |
|------|---|--------|---------------------------------------|--|---|-------------------------------------|--------------------------------|---------------------|--------|
| 山梨県 | 昭和町 一部 中央市 一部 笛吹市 一部 甲斐市 一部 甲府市 一部 | 地盤変動調査 | 水準測量 | 1級 | 83km 39点 | 山梨県助言 R2.11.16 C0598 | 昭和測量株式会社 | R2.11.24 R3.3.24 | 183806 |
| 山梨県 | 大月市 一部 | 道路計画 | 基準点測量 | 2級 | 2点 | 山梨県富士・東部建設事務所助言 R2.11.19 C0617 | 株式会社テック・エンジニア | R2.10.14 R3.3.15 | 183942 |
| 山梨県 | 山梨市 一部 | 道路台帳 | 基準点測量 | 2級 | 2点 | 山梨県峡東建設事務所助言 R2.12.1 C0643 | 株式会社宮下測量 | R2.10.1 R3.2.26 | 184122 |
| 山梨県 | 笛吹市 一部 | 河川管理 | 数値撮影（デジタル） 数値図化 | 地上画素寸法 9cm 500 | 49km ² 0.47km ² | 山梨県峡東建設事務所助言 R2.12.4 C0645 | 三和航測株式会社 | R2.11.5 R3.3.15 | 184129 |
| 山梨県 | 甲斐市 一部 | 都市計画 | 基準点測量 | 2級 | 1点 | 山梨県中北建設事務所助言 R2.12.1 C0654 | 疾測量株式会社 | R2.11.24 R3.2.26 | 184230 |
| 山梨県 | 北杜市 一部 韮崎市 一部 | 河川管理 | 航空レーザ測量 | 500 | 11.2km ² | 山梨県中北建設事務所助言 R2.12.4 C0656 | 中日本航空株式会社 | R2.10.30 R3.3.15 | 184234 |
| 山梨県 | 上野原市 全域 | 固定資産 | 数値撮影（デジタル） | 地上画素寸法 16cm | 170.57km ² | 山梨県上野原市助言 R2.12.8 C0668 | アジア航測株式会社 | R2.11.17 R3.3.19 | 184301 |
| 山梨県 | 身延町 一部 南部町 一部 | 河川管理 | 航空レーザ測量 航空レーザ測深 | 500 500 | 2km ² 1.5km ² | 山梨県峡南建設事務所助言 R2.12.17 C0730 | 中日本航空株式会社 | R2.11.26 R3.3.15 | 184612 |
| 山梨県 | 甲府市 一部 | 地盤変動調査 | 水準測量 | 1級 | 3km | 山梨県甲府市助言 R2.12.21 C0759 | 昭和測量株式会社 | R2.11.26 R3.3.31 | 184783 |
| 山梨県 | 身延町 一部 | 道路台帳 | MM計測 | 500 | 0.079km ² | 山梨県峡南建設事務所助言 R3.2.8 C0867 | 株式会社バスコ | R3.2.1 R3.7.30 | 185387 |
| 山梨県 | 鳴沢村 一部 | 道路台帳 | 基準点測量 | 2級 | 1点 | 関東地方整備局甲府河川国道事務所助言 R3.3.15 C0904 | 昭和測量株式会社 | R2.10.15 R3.3.26 | 185692 |
| 山梨県 | 甲府市 一部 | 道路台帳 | MM計測 数値図化 | 500 500 | 1.6km 2.1km | 山梨県甲府市助言 R3.3.16 C0918 | 株式会社バスコ | R3.3.8 R3.4.30 | 185773 |
| 山梨県 | 富士河口湖町 一部 | 砂防計画 | 航空レーザ測量 | 500 | 21.2km ² | 山梨県富士・東部建設事務所助言 R3.3.16 C0919 | アジア航測株式会社 | R3.2.8 R3.9.30 | 185777 |
| 山梨県 | 南部町 一部 身延町 一部 | 砂防計画 | 航空レーザ測量 | 500 | 64km ² | 山梨県県土整備部峡南建設事務所助言 R3.3.22 C0920 | 中日本航空株式会社 | R3.2.19 R3.8.31 | 185795 |
| 山梨県 | 甲州市 一部 | 砂防計画 | 航空レーザ測量 | 500 | 52.7km ² | 山梨県峡東建設事務所助言 R3.3.29 C0933 | 三和航測株式会社 | R3.2.25 R3.6.30 | 185900 |
| 山梨県 | 笛吹市 一部 | 砂防計画 | 航空レーザ測量 | 500 | 35.7km ² | 山梨県峡東建設事務所助言 R3.4.6 C0942 | 朝日航洋株式会社 | R3.2.25 R3.6.30 | 185954 |
| 長野県 | 安曇野市 一部 | 固定資産 | 数値撮影（デジタル） 同時調整 写真地図作成（デジタルオルソ） | 地上画素寸法 12cm 1000 1000 | 252km ² 252km ² 252km ² | 長野県安曇野市助言 R2.5.22 C0028 | 朝日航洋株式会社 | R2.4.20 R2.9.30 | 179187 |
| 長野県 | 飯田市 一部 | 基準点管理 | 基準点測量 | 2級 | 4点 | 長野県飯田市助言 R2.5.19 C0035 | 公益社団法人長野県公共職託登記土地家屋調査士協会株式会社大輝 | R2.5.12 R3.3.19 | 179202 |
| 長野県 | 上田市 一部 | 基準点管理 | 基準点測量 | 街区三角点 | 1点 | 長野県上田市助言 R2.5.19 C0037 | 株式会社大輝 | R2.5.17 R2.8.31 | 179258 |
| 長野県 | 長野市 一部 | 基準点管理 | 復旧測量（基準点） | 2級 | 1点 | 長野県長野市助言 R2.5.19 C0042 | 新都市設計株式会社 | R2.4.27 R3.3.16 | 179269 |
| 長野県 | 天龍村 一部 | 地すべり対策 | 基準点測量 基準点測量 UAVレーザ測量 数値図化 | 2級 4級 400点 / m ² 500 | 10点 97点 0.21km ² 0.21km ² | 中部地方整備局天竜川上流河川事務所助言 R2.5.28 C0049 | 株式会社嶺水 | R2.2.21 R2.8.31 | 179307 |
| 長野県 | 軽井沢町 全域 | 都市計画 | 修正測量 | 2500 | 104km ² | 長野県軽井沢町助言 R2.6.10 C0069 | 株式会社バスコ | R2.4.10 R3.3.19 | 179538 |
| 長野県 | 佐久市 一部 | 都市計画 | 数値図化 | 2500 | 4.55km ² | 長野県佐久市助言 R2.6.17 C0081 | 株式会社みずさ総合コンサルタント | R2.5.22 R2.10.30 | 179725 |
| 長野県 | 塩尻市 一部 | 都市計画 | 修正測量 修正測量 | 2500 10000 | 14.174km ² 14.174km ² | 長野県塩尻市助言 R2.6.11 C0083 | 株式会社こうそく | R2.6.8 R2.12.18 | 179748 |
| 長野県 | 長野市 一部 | 基準点管理 | 基準点測量 | 2級 | 1点 | 長野県長野市助言 R2.6.11 C0084 | 株式会社地域計画センター | R2.7.1 R2.8.19 | 179753 |
| 長野県 | 小谷村 一部 | 砂防計画 | 航空レーザ測量 | 1000 | 22km ² | 国土交通省北陸地方整備局松本砂防事務所助言 R2.6.18 C0090 | 国際航業株式会社 | R2.6.5 R3.2.26 | 179838 |
| 長野県 | 長野市 一部 | 土地区画整理 | 現地測量（数値地形図作成） | 500 | 0.0037km ² | 長野県長野市助言 R2.6.18 C0091 | 昭和株式会社 | R2.6.15 R3.3.31 | 179865 |
| 長野県 | 駒ヶ根市 一部 | 道路計画 | 基準点測量 | 街区多角点 | 1点 | 長野県駒ヶ根市助言 R2.6.18 C0099 | 株式会社ジッソク | R2.6.15 R2.11.2 | 179885 |
| 長野県 | 駒ヶ根市 一部 | ほ場整備 | 基準点測量 基準点測量 現地測量（数値地形図作成） | 2級 4級 500 | 4点 67点 0.2658km ² | 長野県上伊那地域振興局助言 R2.7.29 C0134 | 株式会社ゼンシン | R2.7.1 R3.2.26 | 180310 |
| 長野県 | 千曲市 一部 | 都市計画 | 修正測量 地図編集 | 2500 10000 | 11.95km ² 11.95km ² | 長野県千曲市助言 R2.7.15 C0141 | 株式会社大輝 | R2.7.3 R3.2.26 | 180357 |
| 長野県 | 茅野市 全域 | 固定資産 | 数値撮影（デジタル） 同時調整 | 地上画素寸法 12cm 1000 | 266.59km ² 266.59km ² | 長野県茅野市助言 R2.7.14 C0153 | 株式会社バスコ | R2.7.6 R3.1.31 | 180440 |
| 長野県 | 原村 一部 | 土地改良 | 基準点測量 | 2級 | 3点 | 長野県原村助言 R2.7.15 C0159 | 株式会社緑地計画 | R2.7.1 R2.9.30 | 180489 |
| 長野県 | 小谷村 全域 | 固定資産 | 数値撮影（デジタル） 同時調整 写真地図作成（デジタルオルソ） | 地上画素寸法 20cm 2500 2500 | 267.91km ² 267.91km ² 267.91km ² | 長野県小谷村助言 R2.7.21 C0173 | 株式会社バスコ | R2.6.29 R2.12.11 | 180649 |
| 長野県 | 松本市 一部 | 都市計画 | 基準点測量 | 2級 | 2点 | 長野県松本建設事務所助言 R2.8.5 C0209 | 株式会社協同測量社 | R2.4.1 R2.10.30 | 180984 |
| 長野県 | 御代田町 一部 | 総合計画 | 復旧測量（基準点） | 3級 | 66点 | 長野県御代田町助言 R2.8.5 C0210 | 株式会社タイヨーエンジニア | R2.7.22 R2.11.30 | 181022 |
| 長野県 | 長野市 一部 | その他 | 基準点測量 | 4級 | 31点 | 法務省長野地方方法務局助言 R2.8.13 C0232 | 公益社団法人長野県公共職託登記土地家屋調査士協会 | R2.8.10 R3.2.10 | 181142 |
| 長野県 | 坂城町 一部 長和町 一部 青木村 全域 立科町 一部 東御市 一部 千曲市 一部 上田市 一部 | 砂防計画 | 航空レーザ測量 | 1000 | 630km ² | 北陸地方整備局松本砂防事務所助言 R2.8.11 C0233 | 株式会社バスコ | R2.6.6 R3.2.26 | 181228 |
| 長野県 | 白馬村 一部 | 砂防計画 | 基準点測量 基準点測量 水準測量 | 2級 3級 2級 | 3点 1点 1点 | 北陸地方整備局松本砂防事務所助言 R2.8.13 C0238 | 株式会社平成測量 | R2.7.20 R2.9.30 | 181243 |
| 長野県 | 松本市 一部 | 道路台帳 | 修正測量 | 1000 | 0.087km ² | 長野県松本市助言 R2.8.17 C0251 | 国際航業株式会社 | R2.8.13 R3.3.24 | 181352 |

関東地方

| 都道府県 | 測量地域 | 測量目的 | 測量種別 | 縮尺・等級 | 事業量 | 測量計画機関(助言番号) | 測量作業機関 | 実施時期 | ID | |
|------|---|---|-------|---------------------------------------|-------------------------------|--|---|------------------------------|----------------------|--------|
| 長野県 | 大鹿村 全域 喬木村 全域 天龍村 一部 中川村 一部 | 豊丘村 全域 泰阜村 一部 松川町 一部 飯田市 一部 | 砂防計画 | 航空レーザ測量 | 1000 | 891.74km ² | 中部地方整備局天竜川上流河川事務所 助言 R2.8.17 C0252 | 株式会社バスコ | R2.8.3 R3.2.26 | 181354 |
| 長野県 | 松本市 一部 | | 砂防計画 | 航空レーザ測量 | 1000 | 555.3km ² | 北陸地方整備局松本砂防事務所 助言 R2.9.7 C0261 | 朝日航洋株式会社 | R2.8.17 R3.2.5 | 181463 |
| 岐阜県 | 高山市 一部 | | | | | | | | | |
| 長野県 | 下諏訪町 一部 | | 道路管理 | 基準点測量 | 3級 | 1点 | 関東地方整備局長野国道事務所 助言 R2.9.2 C0285 | 株式会社タイヨーエンジニア | R2.6.27 R3.1.31 | 181623 |
| 長野県 | 木祖村 一部 | | 道路計画 | 用地測量 | | 0.0589km ² | 中部地方整備局飯田国道事務所 助言 R2.9.8 C0295 | 大同コンサルタント株式会社 | R2.7.4 R3.2.26 | 181697 |
| 長野県 | 伊那市 一部 飯島町 一部 宮田村 一部 | 駒ヶ根市 一部 中川町 一部 松川町 一部 | 砂防計画 | 航空レーザ測量 | 1000 | 668.68km ² | 中部地方整備局天竜川上流河川事務所 助言 R2.9.7 C0307 | アジア航測株式会社 | R2.9.21 R3.2.26 | 181777 |
| 長野県 | 小谷村 一部 | 白馬村 一部 | 砂防計画 | 航空レーザ測量 | 1000 | 197km ² | 北陸地方整備局松本砂防事務所 助言 R2.9.7 C0310 | アジア航測株式会社 | R2.3.20 R2.9.30 | 181817 |
| 長野県 | 佐久市 一部 | | 下水道管理 | 修正測量 | 2500 | 0.68km ² | 長野県佐久市 助言 R2.9.8 C0311 | 朝日航洋株式会社 | R2.7.3 R3.3.26 | 181818 |
| 長野県 | 阿智村 一部 | | 農道計画 | 基準点測量 | 2級 | 2点 | 長野県南信州地域振興局 助言 R2.9.8 C0325 | 株式会社飯田コンサルタン | R2.6.23 R2.11.19 | 181883 |
| 長野県 | 諏訪市 一部 | | 道路計画 | 基準点測量 | 2級 | 1点 | 長野県諏訪市 助言 R2.9.8 C0326 | 株式会社フジテック | R2.10.1 R3.3.26 | 181886 |
| 長野県 | 山ノ内町 一部 御代田町 一部 小諸市 一部 | 高山村 一部 軽井沢町 一部 | 森林計画 | 航空レーザ測量 | 1000 | 78.91km ² | 長野県山ノ内森林管理事務所 助言 R2.9.9 C0329 | 朝日航洋株式会社 | R2.6.9 R2.11.30 | 181929 |
| 長野県 | 栄村 一部 木島平村 一部 須坂市 一部 | 信濃町 一部 飯山市 一部 長野市 一部 | 森林計画 | 航空レーザ測量 | 1000 | 341.39km ² | 長野県中部森林管理局 助言 R2.9.9 C0330 | 中日本航空株式会社 | R1.7.12 R2.11.30 | 181931 |
| 長野県 | 大町市 一部 | | 道路台帳 | 修正測量 修正測量 修正測量 修正測量 | 1000 2500 5000 10000 | 3.46km ² 3.46km ² 3.46km ² 3.46km ² | 長野県大町市 助言 R2.9.9 C0331 | 株式会社こうそく | R2.8.31 R3.3.31 | 181933 |
| 長野県 | 下諏訪町 一部 | | 道路計画 | 復旧測量(水準) | 3級 | 1点 | 関東地方整備局長野国道事務所 岡谷維持修繕出張所 助言 R2.9.23 C0342 | 株式会社協同コンサル | R2.10.1 R2.11.30 | 181998 |
| 長野県 | 上田市 一部 | | 道路管理 | 復旧測量(基準点) 水準測量 | 3級 3級 | 1点 0.6km | 関東地方整備局長野国道事務所 助言 R2.9.23 C0356 | 株式会社タイヨーエンジニア | R2.9.3 R3.1.31 | 182143 |
| 長野県 | 長野市 一部 須坂市 一部 飯山市 一部 坂城町 一部 | 上田市 一部 中野市 一部 千曲市 一部 小布施町 一部 | 河川管理 | 航空レーザ測量 数値撮影(デジタル) 同時調整 数値図化 | 500 1000 1000 1000 | 55km ² 15.3km ² 15.3km ² 15.3km ² | 北陸地方整備局千曲川河川事務所 助言 R2.9.23 C0359 | 朝日航洋株式会社 | R2.8.1 R3.2.26 | 182168 |
| 長野県 | 駒ヶ根市 一部 | | 道路計画 | 基準点測量 | | 1点 | 長野県駒ヶ根市 助言 R2.10.2 C0384 | 株式会社緑地計画 | R2.9.23 R2.11.30 | 182371 |
| 長野県 | 栄村 一部 | | 土地改良 | 基準点測量 基準点測量 基準点測量 | 2級 3級 4級 | 1点 10点 64点 | 長野県北信地域振興局 助言 R2.10.2 C0386 | 国土監理株式会社 | R2.9.18 R3.1.29 | 182373 |
| 長野県 | 朝日村 一部 | | ほ場整備 | 基準点測量 | 2級 | 3点 | 長野県松本地域振興局 助言 R2.10.15 C0422 | 有限会社サン・コンサル | R2.9.8 R3.2.19 | 182639 |
| 長野県 | 佐久穂町 全域 小海町 全域 | 北相木村 全域 | 砂防計画 | 航空レーザ測量 | 1000 | 359km ² | 北陸地方整備局松本砂防事務所 助言 R2.10.6 C0427 | 株式会社バスコ | R2.9.30 R3.2.26 | 182649 |
| 長野県 | 佐久市 一部 | | 砂防計画 | 航空レーザ測量 | 1000 | 357km ² | 北陸地方整備局松本砂防事務所 助言 R2.10.6 C0428 | 株式会社バスコ | R2.9.30 R3.2.26 | 182651 |
| 長野県 | 松本市 一部 | | 都市計画 | 修正測量 修正測量 | 2500 10000 | 68.154km ² 68.154km ² | 長野県松本市 助言 R2.10.6 C0429 | 株式会社こうそく | R2.9.28 R3.3.12 | 182653 |
| 長野県 | 松本市 一部 | | 砂防計画 | 基準点測量 | 2級 | 3点 | 北陸地方整備局松本砂防事務所 助言 R2.10.22 C0480 | 株式会社伊藤測量設計 | R2.10.12 R2.11.27 | 183020 |
| 長野県 | 中野市 一部 | | 道路管理 | 基準点測量 | 2級 | 14点 | 長野県中野市 助言 R2.10.23 C0497 | 公益社団法人長野県公共職 託登記士地家屋調査士協会 | R2.10.12 R3.3.26 | 183123 |
| 長野県 | 御代田町 一部 | | 総合計画 | 復旧測量(基準点) | 2級 | 1点 | 長野県御代田町 助言 R2.10.23 C0505 | 日測設計株式会社 | R2.11.2 R2.12.18 | 183224 |
| 長野県 | 駒ヶ根市 一部 | | 都市計画 | 修正測量 | 2500 | 41.7km ² | 長野県駒ヶ根市 助言 R2.10.27 C0512 | アジア航測株式会社 | R2.10.8 R3.3.15 | 183262 |
| 長野県 | 飯田市 一部 | | 道路管理 | 基準点測量 | | 2点 | 中部地方整備局飯田国道事務所 助言 R2.11.9 C0542 | 株式会社藤測 | R2.9.24 R3.2.26 | 183483 |
| 長野県 | 飯田市 一部 | | 道路管理 | 数値撮影(デジタル) 数値図化 | 地上画素寸法 9cm 500 | 16km ² 0.45km ² | 中部地方整備局飯田国道事務所 助言 R2.11.9 C0546 | 中日本航空株式会社 | R2.9.29 R3.2.26 | 183494 |
| 長野県 | 松本市 一部 岡谷市 一部 中野市 一部 塩尻市 一部 安曇野市 一部 麻績村 一部 朝日村 一部 坂城町 一部 飯綱町 一部 | 上田市 一部 諏訪市 一部 飯山市 一部 千曲市 一部 下諏訪町 一部 山形村 一部 池田町 一部 信濃町 一部 | 河川管理 | 航空レーザ測量 | 1000 | 370km ² | 北陸地方整備局河川部地域河川課 助言 R2.11.9 C0547 | 朝日航洋株式会社 | R2.10.5 R3.2.26 | 183496 |
| 長野県 | 生坂村 一部 長野市 一部 | 大町市 一部 | 河川計画 | 航空レーザ測深 | 1000 | 15km ² | 北陸地方整備局河川部地域河川課 助言 R2.11.9 C0548 | アジア航測株式会社 | R2.9.5 R3.2.26 | 183498 |
| 長野県 | 岡谷市 一部 | | 都市計画 | 数値図化 | 2500 | 50.57km ² | 長野県岡谷市 助言 R2.11.12 C0569 | 株式会社バスコ | R2.7.16 R3.2.28 | 183649 |
| 長野県 | 松本市 一部 | | 砂防計画 | 基準点測量 基準点測量 | 2級 3級 | 2点 1点 | 北陸地方整備局松本砂防事務所 助言 R2.11.11 C0580 | 株式会社伊藤測量設計 | R2.11.9 R2.11.27 | 183697 |
| 長野県 | 東御市 一部 | | 土地改良 | 基準点測量 | 3級 | 10点 | 長野県上田地域振興局 助言 R2.11.16 C0607 | 株式会社みずす総合コンサル | R2.11.10 R3.3.15 | 183883 |
| 長野県 | 宮田村 一部 伊那市 一部 | 駒ヶ根市 一部 | 道路計画 | 基準点測量 基準点測量 水準測量 | 2級 3級 3級 | 7点 8点 20.09km | 中部地方整備局飯田国道事務所 助言 R2.11.26 C0628 | 株式会社テイコク | R2.11.11 R2.12.22 | 183997 |
| 長野県 | 小布施町 全域 | | 固定資産 | 同時調整 写真地図作成(デジタルオルソ) | 1000 1000 | 19.12km ² 19.12km ² | 長野県小布施町 助言 R2.12.4 C0646 | 株式会社協同測量社 | R2.10.21 R3.1.31 | 184138 |
| 長野県 | 朝日村 一部 | | 都市計画 | 数値図化 | 2500 | 15km ² | 長野県朝日村 助言 R2.12.9 C0677 | 朝日航洋株式会社 | R2.11.10 R3.3.28 | 184383 |

関東地方

| 都道府県 | 測量地域 | 測量目的 | 測量種別 | 縮尺・等級 | 事業量 | 測量計画機関（助言番号） | 測量作業機関 | 実施時期 | ID |
|------|---------|-------|-----------|-------|-----------------------|---|---|---------------------|--------|
| 長野県 | 御代田町 一部 | 総合計画 | 復旧測量（基準点） | 2級 | 1点 | 長野県御代田町 助言 R2.12.16 C0737 | 株式会社協同測量社 | R3.1.6 R3.3.16 | 184658 |
| 長野県 | 飯田市 一部 | 砂防計画 | 復旧測量（基準点） | 4級 | 17点 | 中部地方整備局天竜川上流河川 事務所 助言 R3.1.20 C0818 | 株式会社長姫 | R2.9.18 R3.3.30 | 185125 |
| 長野県 | 佐久穂町 一部 | 道路台帳 | 修正測量 | 1000 | 0.108km ² | 長野県佐久穂町 助言 R3.2.5 C0856 | アジア航測株式会社 | R2.12.24 R3.3.19 | 185319 |
| 長野県 | 飯田市 一部 | 砂防計画 | 用地測量 | | 0.0516km ² | 中部地方整備局天竜川上流河川 事務所 助言 R3.2.17 C0873 | 株式会社テイコク | R2.8.13 R3.3.5 | 185459 |
| 長野県 | 長野市 一部 | 基準点管理 | 復旧測量（基準点） | 2級 | 1点 | 長野県長野市 助言 R3.2.22 C0886 | 新都市設計株式会社 | R2.10.19 R3.8.31 | 185586 |
| 長野県 | 安曇野市 一部 | 道路計画 | 基準点測量 | 2級 | 12点 | 長野県安曇野建設事務所 助言 R3.3.10 C0905 | 株式会社ゼンシン 株式会社みず総合コンサル タント 大成測量設計株式会社 | R3.3.10 R3.7.30 | 185710 |

北陸地方

| 都道府県 | 測量地域 | 測量目的 | 測量種別 | 縮尺・等級 | 事業量 | 測量計画機関（助言番号） | 測量作業機関 | 実施時期 | ID | |
|------|--|---|--|-----------------------------|---|--|-------------------------|---------------------|--------------------|--------|
| 新潟県 | 新潟市 全域 | 固定資産 | 数値撮影（デジタル） 同時調整 | 地上画素寸法 8cm 1000 | 726.46km ² 726.46km ² | 新潟県新潟市 助言 R2.4.9 D0001 | 朝日航洋株式会社 | R2.4.3 R2.8.31 | 179036 | |
| 新潟県 | 新潟市 一部 | 道路計画 | 用地測量 | | 0.0178km ² | 北陸地方整備局新潟国道事務所 助言 R2.4.14 D0002 | 株式会社ナカノアイシステム | R2.3.27 R2.8.31 | 179053 | |
| 新潟県 | 小千谷市 一部 | 土地改良 | 基準点測量 基準点測量 基準点測量 | 2級 3級 4級 | 2点 1点 7点 | 新潟県長岡地域振興局 助言 R2.5.1 D0004 | 大原技術株式会社 | R2.4.15 R2.12.27 | 179129 | |
| 新潟県 | 新潟市 一部 | 地盤変動調査 | 水準測量 | 2級 | 68km | 農林水産省北陸農政局信濃川水系土地改良調査管理事務所 助言 R2.5.28 D0009 | 株式会社信越測量設計 | R2.8.3 R2.9.30 | 179469 | |
| 新潟県 | 聖籠町 全域 新発田市 全域 | 固定資産 | 数値撮影（デジタル） 同時調整 写真地図作成（デジタルオルソ） | 地上画素寸法 16cm 1000 1000 | 576.55km ² 576.55km ² 576.55km ² | 新潟県新発田市 助言 R2.5.28 D0010 | 株式会社ナカノアイシステム | R2.4.22 R2.11.30 | 179471 | |
| 新潟県 | 上越市 一部 | 土地区画整理 | 基準点測量 | 4級 | 73点 | 土橋第二地区土地区画整理組合 助言 R2.6.2 D0011 | 株式会社桑原測量社 | R2.6.1 R2.9.30 | 179475 | |
| 新潟県 | 上越市 一部 | 道路計画 | 基準点測量 | 2級 | 2点 | 北陸地方整備局高田河川国道事務所 助言 R2.6.9 D0019 | 株式会社平成測量 | R2.6.4 R2.9.30 | 179650 | |
| 新潟県 | 長岡市 全域 | 固定資産 | 数値撮影（デジタル） 同時調整 | 地上画素寸法 12cm 1000 | 891.06km ² 891.06km ² | 新潟県長岡市 助言 R2.6.16 D0023 | 株式会社バスコ 新潟支店 | R2.5.15 R3.3.31 | 179782 | |
| 新潟県 | 小千谷市 全域 | 固定資産 | 数値撮影（デジタル） 同時調整 写真地図作成（デジタルオルソ） | 地上画素寸法 16cm 1000 1000 | 155.19km ² 155.19km ² 155.19km ² | 新潟県小千谷市 助言 R2.6.16 D0028 | 株式会社ナカノアイシステム | R2.5.27 R2.12.23 | 179895 | |
| 新潟県 | 十日町市 一部 | 基準点管理 | 基準点測量 | 3級 | 2点 | 新潟県十日町市 助言 R2.6.25 D0029 | 株式会社十日町測量 | R2.7.1 R2.9.30 | 179948 | |
| 新潟県 | 阿賀町 一部 五泉市 一部 | 河川計画 | 水準測量 | 2級 | 3点 | 北陸地方整備局阿賀野川河川事務所 助言 R2.6.25 D0030 | 株式会社平成測量 | R2.6.18 R3.1.20 | 179954 | |
| 新潟県 | 燕市 一部 | 総合計画 | 数値図化 | 2500 | 5.6km ² | 新潟県燕市 助言 R2.6.26 D0035 | 株式会社オリス | R2.6.1 R3.3.12 | 180016 | |
| 新潟県 | 妙高市 一部 | その他 | 基準点測量 | 2級 | 4点 | 農林水産省北陸農政局信濃川水系土地改良調査管理事務所 助言 R2.7.3 D0044 | 株式会社新和測量設計事務所 | R2.6.24 R2.11.30 | 180252 | |
| 新潟県 | 新潟市 一部 | 土地改良 | 基準点測量 基準点測量 基準点測量 | 2級 3級 4級 | 5点 9点 78点 | 新潟県新潟地域振興局 助言 R2.7.7 D0045 | 新潟県土地改良事業団体連合会 | R2.7.1 R3.1.20 | 180254 | |
| 新潟県 | 佐渡市 一部 | 砂防計画 | 航空レーザ測量 | 1000 | 420km ² | 北陸地方整備局河川部河川計画課 助言 R2.7.27 D0051 | アジア航測株式会社 | R2.6.23 R3.1.29 | 180497 | |
| 新潟県 | 新潟市 一部 | 土地改良 | 基準点測量 基準点測量 基準点測量 | 2級 3級 4級 | 5点 9点 80点 | 新潟県新潟地域振興局 助言 R2.7.27 D0052 | 新潟県土地改良事業団体連合会 | R2.7.20 R3.3.10 | 180500 | |
| 新潟県 | 新発田市 一部 | 地盤変動調査 | 水準測量 | 2級 | 10km | 新潟県新発田市 助言 R2.7.14 D0053 | 株式会社聖測コンサルティング | R2.7.6 R3.3.5 | 180502 | |
| 新潟県 | 上越市 一部 | 地盤変動調査 | 水準測量 | 2級 | 77km | 新潟県上越市 助言 R2.7.27 D0061 | 株式会社ナカノアイシステム | R2.8.3 R3.2.28 | 180561 | |
| 新潟県 | 新潟市 一部 | その他 | 水準測量 | 2級 | 51.1km | 北陸地方整備局新潟港湾・空港整備事務所 助言 R2.7.27 D0065 | 株式会社ナカノアイシステム | R2.6.5 R3.2.15 | 180696 | |
| 新潟県 | 新発田市 一部 | 砂防計画 | 航空レーザ測量 | 1000 | 213.2km ² | 北陸地方整備局飯豊山系砂防事務所 助言 R2.7.27 D0066 | 株式会社ナカノアイシステム | R2.7.27 R3.1.22 | 180698 | |
| 新潟県 | 関川村 一部 | 砂防計画 | 航空レーザ測量 | 1000 | 197.18km ² | 北陸地方整備局飯豊山系砂防事務所 助言 R2.8.4 D0068 | 株式会社ナカノアイシステム | R2.7.27 R2.12.18 | 180801 | |
| 新潟県 | 新潟市 一部 | その他 | 水準測量 水準測量 | 1級 2級 | 59km 77km | 新潟県新潟市 助言 R2.7.29 D0069 | 株式会社ナカノアイシステム | R2.6.30 R3.2.22 | 180805 | |
| 新潟県 | 村上市 一部 聖籠町 一部 | 道路管理 | IMC計測 | 500 | 462.7km | 北陸地方整備局 助言 R2.8.4 D0072 | 国際航業株式会社 | R2.7.16 R3.1.29 | 180815 | |
| 石川県 | 金沢市 一部 小松市 一部 羽咋市 一部 白山市 一部 野々市市 一部 津幡町 一部 中能登町 一部 | 七尾市 一部 加賀市 一部 かほく市 一部 能美市 一部 川北町 一部 宝達志水町 一部 | | | | | | | | |
| 新潟県 | 田上町 一部 | 河川計画 | UAVレーザ測量 | 100点 / m ² | 0.008km ² | 北陸地方整備局信濃川下流河川事務所 助言 R2.8.17 D0073 | 株式会社SKプランニング | R2.7.20 R2.10.30 | 180913 | |
| 新潟県 | 湯沢町 一部 | その他 | 用地測量 | | 0.022km ² | 北陸地方整備局長岡国道事務所 助言 R2.8.17 D0076 | 大原技術株式会社 | R2.7.20 R2.11.20 | 180921 | |
| 新潟県 | 長岡市 一部 | その他 | 用地測量 | | 0.01194km ² | 北陸地方整備局長岡国道事務所 助言 R2.8.17 D0077 | 株式会社ナカノアイシステム | R2.7.30 R2.8.31 | 180922 | |
| 新潟県 | 小千谷市 一部 | 都市計画 | 数値図化 | 2500 | 7.48km ² | 新潟県小千谷市 助言 R2.8.17 D0086 | 株式会社オリス | R2.7.9 R3.3.5 | 181257 | |
| 新潟県 | 長岡市 一部 | 地盤変動調査 | 水準測量 | 2級 | 22km | 新潟県長岡市 助言 R2.8.17 D0088 | 株式会社新和測量設計事務所 | R2.8.1 R3.1.31 | 181262 | |
| 新潟県 | 新潟市 一部 | その他 | 基準点測量 | 4級 | 214点 | 法務省新潟地方方法務局 助言 R2.8.17 D0090 | 株式会社 大成測量設計事務所 | R2.6.23 R4.1.28 | 181267 | |
| 新潟県 | 阿賀町 一部 阿賀野市 一部 | 道路計画 | 基準点測量 基準点測量 基準点測量 水準測量 路線測量 現地測量（数値地形図作成） | 2級 3級 4級 3級 200 | 6点 2点 2.03km 2.03km 2.02km 0.0518km ² | 東日本高速道路株式会社新潟支社新潟工事事務所 助言 R2.8.24 D0091 | 株式会社北辰計画 | R2.7.27 R3.3.31 | 181291 | |
| 新潟県 | 新潟市 一部 妙高市 一部 阿賀野市 一部 | 新発田市 一部 上越市 一部 南魚沼市 一部 | 地盤変動調査 | 水準測量 水準測量 | 1級 2級 | 116km 5km | 新潟県 助言 R2.8.17 D0092 | 株式会社新和測量設計事務所 | R2.8.4 R2.12.21 | 181317 |
| 新潟県 | 妙高市 一部 | 土地改良 | 基準点測量 基準点測量 基準点測量 | 2級 3級 4級 | 3点 4点 70点 | 新潟県上越地域振興局 助言 R2.8.18 D0094 | 株式会社 清水都市設計 | R2.8.3 R3.3.17 | 181321 | |

北陸地方

| 都道府県 | 測量地域 | 測量目的 | 測量種別 | 縮尺・等級 | 事業量 | 測量計画機関（助言番号） | 測量作業機関 | 実施時期 | ID |
|------|---|--------|---------------------------------------|-------------------------|--|-----------------------------------|---------------------|----------------------|--------|
| 新潟県 | 南魚沼市 一部 | 地盤変動調査 | 復旧測量（水準） | 2級 | 4点 | 新潟県南魚沼市助言 R2.8.18 D0095 | 株式会社ナカノアイシステム | R2.7.9 R2.9.30 | 181323 |
| 新潟県 | 新発田市 一部 | 河川管理 | 数値図化 | 2500 | 2.4km ² | 新潟県新発田地域振興局助言 R2.8.18 D0098 | 株式会社オリス | R2.7.27 R2.12.23 | 181434 |
| 新潟県 | 糸魚川市 一部 上越市 一部 | 砂防計画 | 航空レーザ測量 | 1000 | 182km ² | 北陸地方整備局松本砂防事務所助言 R2.8.21 D0099 | 朝日航洋株式会社 | R2.8.17 R3.2.5 | 181511 |
| 新潟県 | 小千谷市 一部 | 土地改良 | 基準点測量 基準点測量 基準点測量 | 2級 3級 4級 | 2点 5点 4点 | 新潟県長岡地域振興局助言 R2.8.24 D0102 | 新潟県土地改良事業団体連合会 | R2.8.17 R3.3.10 | 181592 |
| 新潟県 | 長岡市 一部 | 道路計画 | 基準点測量 基準点測量 | 2級 4級 | 2点 9点 | 北陸地方整備局国管越後丘陵公園事務所助言 R2.9.9 D0104 | 大原技術株式会社 | R2.8.25 R2.10.31 | 181640 |
| 新潟県 | 長岡市 一部 小千谷市 一部 十日町市 一部 燕市 一部 | 河川管理 | 航空レーザ測量 | 500 | 51km ² | 北陸地方整備局信濃川河川事務所助言 R2.9.9 D0105 | 中日本航空株式会社 | R2.7.28 R2.11.30 | 181741 |
| 新潟県 | 長岡市 一部 | 都市計画 | 数値図化 | 2500 | 54.17km ² | 新潟県長岡市助言 R2.9.9 D0106 | 株式会社バスコ 新潟支店 | R2.8.17 R3.3.31 | 181744 |
| 新潟県 | 十日町市 一部 | ほ場整備 | 基準点測量 基準点測量 | 2級 4級 | 3点 15点 | 新潟県十日町地域振興局助言 R2.9.14 D0112 | 株式会社十日町測量 | R2.9.10 R3.2.19 | 181853 |
| 新潟県 | 新潟市 一部 | 海岸保全 | 航空レーザ測量 航空レーザ測量 | 1000 5000 | 4.09km ² 5000 | 北陸地方整備局信濃川下流河川事務所助言 R2.9.25 D0115 | アジア航測株式会社 | R2.8.7 R2.12.21 | 181908 |
| 新潟県 | 新潟市 一部 | 土地改良 | 基準点測量 基準点測量 基準点測量 その他 | 2級 3級 4級 一筆地測量 | 6点 14点 120点 0.72km ² | 新潟県新潟地域振興局助言 R2.9.25 D0116 | 新潟県土地改良事業団体連合会 | R2.9.10 R3.3.10 | 181916 |
| 新潟県 | 上越市 一部 | その他 | 基準点測量 基準点測量 基準点測量 その他 | 2級 3級 4級 一筆地測量 | 4点 19点 20点 | 新潟県上越地域振興局助言 R2.9.25 D0117 | 株式会社頸城技研 | R2.9.7 R4.3.16 | 181918 |
| 新潟県 | 魚沼市 一部 | 土地改良 | 基準点測量 基準点測量 基準点測量 その他 | 2級 3級 4級 一筆地測量 | 4点 12点 84点 0.29km ² | 新潟県魚沼地域振興局助言 R2.9.25 D0118 | 新潟県土地改良事業団体連合会 | R2.9.7 R3.3.10 | 181920 |
| 新潟県 | 村上市 一部 新潟市 一部 | その他 | 航空レーザ測量 | 500 | 222.9km ² | 新潟県助言 R2.9.14 D0119 | 株式会社バスコ | R2.9.14 R3.3.12 | 182076 |
| 新潟県 | 柏崎市 一部 | 土地改良 | 基準点測量 基準点測量 基準点測量 その他 | 2級 3級 4級 一筆地測量 | 7点 20点 130点 0.54km ² | 新潟県柏崎地域振興局助言 R2.9.25 D0122 | 新潟県土地改良事業団体連合会 | R2.9.23 R3.3.10 | 182182 |
| 新潟県 | 魚沼市 一部 | 土地改良 | 基準点測量 | 2級 | 10点 | 新潟県魚沼地域振興局助言 R2.9.25 D0123 | 株式会社平成測量 | R2.9.20 R2.12.31 | 182186 |
| 新潟県 | 佐渡市 一部 | ほ場整備 | 基準点測量 基準点測量 基準点測量 その他 | 2級 3級 4級 一筆地測量 | 4点 9点 37点 0.07km ² | 新潟県佐渡地域振興局助言 R2.9.25 D0124 | 新潟県土地改良事業団体連合会 | R2.9.16 R3.3.8 | 182190 |
| 新潟県 | 燕市 一部 新潟市 一部 | 道路計画 | 基準点測量 水準測量 | 2級 3級 | 26点 19.5km | 北陸地方整備局新潟国道事務所助言 R2.9.28 D0125 | 株式会社ナカノアイシステム | R2.9.16 R3.12.15 | 182192 |
| 新潟県 | 関川村 一部 刈羽村 一部 出雲崎町 一部 阿賀町 一部 弥彦村 一部 聖籠町 一部 胎内市 一部 南魚沼市 一部 魚沼市 一部 阿賀野市 一部 上越市 一部 妙高市 一部 糸魚川市 一部 燕市 一部 村上市 一部 小千谷市 一部 新発田市 一部 柏崎市 一部 三条市 一部 長岡市 一部 新潟市 一部 | 道路管理 | IMG計測 数値図化 数値図化 | その他 500 500 | 620km ² 428.4km ² 428.4km ² | 北陸地方整備局助言 R2.9.25 D0130 | ナカノアイシステム・国際航業設計共同体 | R2.9.14 R3.2.26 | 182271 |
| 新潟県 | 長岡市 一部 | 森林計画 | 航空レーザ測量 | 500 | 101.3km ² | 新潟県長岡市助言 R2.9.25 D0132 | アジア航測株式会社 | R2.7.2 R3.2.19 | 182306 |
| 新潟県 | 柏崎市 一部 | 土地改良 | 基準点測量 基準点測量 基準点測量 その他 | 2級 3級 4級 一筆地測量 | 4点 7点 100点 0.47km ² | 新潟県柏崎地域振興局助言 R2.9.25 D0134 | 新潟県土地改良事業団体連合会 | R2.9.28 R3.3.10 | 182332 |
| 新潟県 | 上越市 一部 | その他 | 復旧測量（基準点） | 3級 | 4点 | 新潟県上越市助言 R2.10.14 D0139 | 株式会社桑原測量社 | R2.10.1 R2.12.18 | 182436 |
| 新潟県 | 新潟市 一部 | 都市計画 | 数値図化 | 2500 | 26.53km ² | 新潟県新潟市助言 R2.10.6 D0140 | 株式会社オリス | R2.8.28 R3.3.17 | 182437 |
| 新潟県 | 見附市 全域 | その他 | 数値撮影（デジタル） 同時調整 | 2500 | 77.9km ² 77.9km ² | 新潟県見附市助言 R2.10.7 D0141 | 株式会社オリス | R2.6.1 R2.9.30 | 182440 |
| 新潟県 | 出雲崎町 一部 | その他 | 数値撮影（デジタル） | 2500 | 44.3km ² | 新潟県出雲崎町助言 R2.10.7 D0142 | 株式会社オリス | R2.5.29 R2.10.20 | 182443 |
| 新潟県 | 糸魚川市 一部 | 河川計画 | 航空レーザ測量 航空レーザ測深 | 500 500 | 11.75km ² 11.75km ² | 北陸地方整備局高田河川国道事務所助言 R2.10.14 D0143 | アジア航測株式会社 | R2.9.4 R3.1.29 | 182517 |
| 新潟県 | 柏崎市 一部 | ほ場整備 | 基準点測量 基準点測量 基準点測量 その他 | 2級 3級 4級 一筆地測量 | 6点 13点 150点 1.013km ² | 新潟県助言 R2.10.14 D0146 | 新潟県土地改良事業団体連合会 | R2.10.1 R3.3.1 | 182583 |
| 新潟県 | 新潟市 一部 | 道路計画 | 航空レーザ測量 航空レーザ測量 | 1000 5000 | 5.05km ² 5.05km ² | 新潟県新潟市助言 R2.10.14 D0151 | 株式会社ナカノアイシステム | R2.10.1 R3.3.19 | 182807 |
| 新潟県 | 胎内市 一部 | 土地改良 | 基準点測量 基準点測量 基準点測量 その他 | 2級 3級 4級 一筆地測量 | 3点 7点 70点 0.149km ² | 新潟県新発田地域振興局助言 R2.10.14 D0153 | 新潟県土地改良事業団体連合会 | R2.10.19 R3.3.5 | 182866 |
| 新潟県 | 柏崎市 一部 | その他 | 数値撮影（デジタル） | 2500 | 442km ² | 新潟県柏崎市助言 R2.10.26 D0154 | 株式会社オリス | R2.4.24 R2.10.30 | 182870 |
| 新潟県 | 阿賀町 一部 | 道路計画 | 数値撮影（デジタル） 数値図化（同時調整含む） 航空レーザ測量 | 2500 2500 2500 | 17km ² 17km ² 9.86km ² | 北陸地方整備局新潟国道事務所助言 R2.11.4 D0159 | 株式会社ナカノアイシステム | R2.10.8 R3.2.26 | 183135 |
| 新潟県 | 湯沢町 一部 | 道路計画 | 用地測量 | | 0.0696km ² | 北陸地方整備局長岡国道事務所助言 R2.10.26 D0162 | 株式会社ナカノアイシステム | R2.10.12 R2.12.18 | 183192 |
| 新潟県 | 糸魚川市 一部 | ほ場整備 | 基準点測量 基準点測量 その他 | 2級 4級 一筆地測量 | 3点 2点 0.039km ² | 新潟県糸魚川地域振興局助言 R2.10.27 D0167 | 新潟県土地改良事業団体連合会 | R2.10.21 R3.3.1 | 183406 |

北陸地方

| 都道府県 | 測量地域 | 測量目的 | 測量種別 | 縮尺・等級 | 事業量 | 測量計画機関（助言番号） | 測量作業機関 | 実施時期 | ID | |
|------|----------------------------|----------------------------|--|--|--|--|----------------------------------|---------------------|-------------------|--------|
| 新潟県 | 妙高市 一部 | 道路計画 | 基準点測量 | 2級 | 4点 | 北陸地方整備局高田河川国道事務所助言 R2.11.10 D0174 | 株式会社平成測量 | R2.9.30 R3.2.26 | 183716 | |
| 新潟県 | 上越市 一部 | 道路計画 | 基準点測量 | 2級 | 2点 | 北陸地方整備局高田河川国道事務所助言 R2.11.10 D0175 | 株式会社平成測量 | R2.9.30 R3.2.26 | 183719 | |
| 新潟県 | 新潟市 一部 | 海岸保全 | 数値撮影（デジタル） 数値図化 | 地上画素寸法 20cm 2500 | 30km ² 6.9km ² | 北陸地方整備局信濃川下流河川事務所助言 R2.11.20 D0185 | アジア航測株式会社 | R2.8.7 R3.3.10 | 184055 | |
| 新潟県 | 三条市 一部 | 道路計画 | 基準点測量 | 2級 | 2点 | 北陸地方整備局新潟国道事務所助言 R2.11.20 D0186 | 株式会社SKプランニング | R2.11.16 R3.2.26 | 184058 | |
| 新潟県 | 見附市 一部 | 道路台帳 | M&G計測 数値図化 数値図化 | 500 500 1000 | 6.72km 6.72km 6.72km | 新潟県見附市助言 R2.11.25 D0189 | 株式会社バスコ | R2.11.20 R3.3.25 | 184148 | |
| 新潟県 | 長岡市 一部 | 道路台帳 | M&G計測 数値図化 数値図化 | 500 500 1000 | 1.5km 1.5km 1.5km | 新潟県長岡市助言 R2.11.25 D0190 | 株式会社バスコ | R2.9.15 R3.3.19 | 184150 | |
| 新潟県 | 長岡市 一部 | 道路台帳 | M&G計測 数値図化 数値図化 | 500 500 500 | 2.24km 2.24km 2.24km | 新潟県長岡市助言 R2.11.25 D0191 | 株式会社バスコ | R2.9.1 R2.12.28 | 184152 | |
| 新潟県 | 新潟市 一部 | 道路計画 | 基準点測量 用地測量 | 4級 境界測量、境界点 間測量 | 33点 0.0475km ² | 北陸地方整備局新潟国道事務所助言 R2.12.8 D0198 | 株式会社ナルサワコンサルティング | R2.10.14 R3.5.31 | 184486 | |
| 新潟県 | 糸魚川市 一部 | ほ場整備 | 基準点測量 基準点測量 | 2級 3級 | 3点 6点 | 新潟県糸魚川地域振興局助言 R3.1.7 D0207 | 新潟県土地改良事業団体連合会 | R2.12.25 R3.3.1 | 184986 | |
| 新潟県 | 新潟市 一部 | 地盤変動調査 | 復旧測量（水準） | 2級 | 1点 | 新潟県助言 R3.3.4 D0218 | 株式会社 測興社 | R3.1.26 R3.3.21 | 185662 | |
| 新潟県 | 南魚沼市 一部 | 基準点管理 | 復旧測量（基準点） | 1級 | 1点 | 北陸地方整備局長岡国道事務所助言 R3.3.9 D0220 | 大原技術株式会社 | R2.12.1 R3.5.31 | 186759 | |
| 富山県 | 富山市 一部 滑川市 一部 人善町 一部 | 魚津市 一部 黒部市 一部 朝日町 一部 | 砂防計画 | 航空レーザ測量 | 1000 | 538.48km ² | 富山県助言 R2.5.18 D0005 | 株式会社かんこう | R2.4.1 R2.9.30 | 179246 |
| 富山県 | 射水市 一部 | その他 | 基準点測量 基準点測量 | 2級 3級 | 3点 5点 | 富山県射水市助言 R2.5.28 D0012 | 株式会社日本海コンサルタント | R2.5.20 R3.1.29 | 179504 | |
| 富山県 | 高岡市 一部 | 道路計画 | 基準点測量 | 2級 | 2点 | 北陸地方整備局富山河川国道事務所助言 R2.6.9 D0016 | 株式会社日本海コンサルタント | R2.6.3 R2.10.30 | 179623 | |
| 富山県 | 富山市 一部 | 都市計画 | 基準点測量 | 2級 | 5点 | 富山県富山市助言 R2.7.7 D0022 | 株式会社新日本コンサルタント | R2.6.1 R3.2.1 | 179731 | |
| 富山県 | 富山市 一部 | 総合計画 | 数値撮影（デジタル） 数値撮影（デジタル） 同時調整 同時調整 写真地図作成（デジタルオルソ） 写真地図作成（デジタルオルソ） | 1000 2500 1000 2500 1000 2500 | 355.68km ² 395.73km ² 355.68km ² 395.73km ² 355.68km ² 395.73km ² | 富山県富山市助言 R2.6.26 D0033 | 株式会社日本海コンサルタント アジア航測株式会社 北陸支店 | R2.7.1 R3.2.10 | 179980 | |
| 富山県 | 立山町 一部 | 砂防計画 | 基準点測量 現地測量（数値地形図作成） | 4級 500 | 16点 0.04km ² | 北陸地方整備局立山砂防事務所助言 R2.6.30 D0036 | 北陸コンサルタント株式会社 | R2.6.8 R2.7.31 | 180083 | |
| 富山県 | 立山町 一部 | 砂防計画 | 基準点測量 基準点測量 | 3級 4級 | 3点 9点 | 北陸地方整備局立山砂防事務所助言 R2.6.30 D0037 | 北陸コンサルタント株式会社 | R2.6.15 R2.8.31 | 180087 | |
| 富山県 | 立山町 全域 | 固定資産 | 数値撮影（デジタル） 同時調整 写真地図作成（デジタルオルソ） | 地上画素寸法 16cm 1000 1000 | 83.012km ² 83.012km ² 83.012km ² | 富山県立山町助言 R2.7.3 D0042 | アジア航測株式会社 北陸支店 | R2.6.27 R2.11.30 | 180155 | |
| 富山県 | 立山町 一部 | その他 | 基準点測量 基準点測量 復旧測量（基準点） 復旧測量（基準点） 路線測量 | 2級 4級 1級 3級 | 2点 19点 1点 2点 1.05km | 北陸地方整備局立山砂防事務所助言 R2.7.14 D0046 | 北陸コンサルタント株式会社 | R2.7.2 R2.8.31 | 180389 | |
| 富山県 | 高岡市 一部 | 都市計画 | 数値図化 | 2500 | 3km ² | 富山県高岡市助言 R2.7.14 D0048 | 北陸航測株式会社 | R2.6.22 R2.12.15 | 180407 | |
| 富山県 | 富山市 一部 滑川市 一部 上市町 一部 | 土地改良 | 数値撮影（デジタル） 数値図化 | 地上画素寸法 6cm 1000 | 31.5km ² 11.43km ² | 農林水産省北陸農政局西北陸土地改良調査管理事務所助言 R2.7.27 D0056 | 内外エンジニアリング株式会社 | R2.6.23 R3.3.12 | 180542 | |
| 富山県 | 朝日町 一部 黒部市 一部 | 砂防計画 | 航空レーザ測量 航空レーザ測量 | 1000 5000 | 202km ² 202km ² | 北陸地方整備局黒部河川事務所助言 R2.7.27 D0062 | アジア航測株式会社 | R2.7.6 R2.11.30 | 180690 | |
| 富山県 | 黒部市 一部 | 砂防計画 | 航空レーザ測量 航空レーザ測量 | 1000 5000 | 173km ² 173km ² | 北陸地方整備局黒部河川事務所助言 R2.7.27 D0063 | アジア航測株式会社 | R2.7.6 R2.11.30 | 180692 | |
| 富山県 | 富山市 一部 | 砂防計画 | 基準点測量 地上レーザ測量（三次元点群） 数値図化 | 4級 500 500 | 28点 0.13km ² 0.13km ² | 北陸地方整備局立山砂防事務所助言 R2.8.4 D0081 | 北陸コンサルタント株式会社 | R2.7.27 R2.9.30 | 181116 | |
| 富山県 | 富山市 一部 | 土地改良 | その他の応用測量 その他 | 仮EM&G設置測量（3級水準測量方式） 各筆標高測量（簡易水準測量方式） | 26km ² 4244点 | 農林水産省北陸農政局西北陸土地改良調査管理事務所助言 R2.8.17 D0084 | 株式会社バスコ | R2.8.10 R2.12.18 | 181251 | |
| 富山県 | 富山市 一部 上市町 一部 滑川市 一部 | 土地改良 | その他の応用測量 その他 | 仮EM&G設置測量（3級水準測量方式） 各筆標高測量（簡易水準測量方式） | 19.3km ² 3613点 | 農林水産省北陸農政局西北陸土地改良調査管理事務所助言 R2.8.17 D0085 | 丸一調査設計株式会社 | R2.8.1 R2.12.31 | 181255 | |
| 富山県 | 立山町 一部 黒部市 一部 富山市 一部 | 森林計画 | 航空レーザ測量 | 500 | 336km ² | 富山県助言 R2.8.18 D0093 | 国際航業株式会社 | R2.8.7 R2.12.25 | 181319 | |
| 富山県 | 立山町 一部 富山市 一部 | 砂防計画 | 航空レーザ測量 | 1000 | 70km ² | 北陸地方整備局立山砂防事務所助言 R2.8.18 D0096 | 株式会社バスコ | R2.8.24 R3.1.29 | 181369 | |
| 富山県 | 魚津市 一部 | 道路計画 | 基準点測量 現地測量（数値地形図作成） | 2級 500 | 2点 0.0056km ² | 富山県助言 R2.8.24 D0101 | 株式会社 協和測量設計 | R2.8.24 R2.11.16 | 181576 | |
| 富山県 | 高岡市 一部 | ほ場整備 | 基準点測量 基準点測量 | 2級 4級 | 8点 37点 | 富山県高岡農林振興センター助言 R2.9.18 D0110 | 株式会社太陽設計 | R2.7.31 R3.3.8 | 181845 | |

北陸地方

| 都道府県 | 測量地域 | 測量目的 | 測量種別 | 縮尺・等級 | 事業量 | 測量計画機関(助言番号) | 測量作業機関 | 実施時期 | ID |
|------|--|--------|--|---|--|--|----------------------|----------------------|--------|
| 富山県 | 富山市 一部 | 道路計画 | その他 その他 その他 | 復元測量 境界測量 境界点間測量 | 0.01km ² 0.036km ² 0.036km ² | 北陸地方整備局富山河川国道事務所 助言 R2.9.14 D0114 | 株式会社国土開発センター | R2.8.1 R3.2.19 | 181906 |
| 富山県 | 入善町 一部 黒部市 一部 | 河川管理 | 航空レーザ測深 航空レーザ測深 | 500 5000 | 20km ² 20km ² | 北陸地方整備局黒部河川事務所 助言 R2.10.6 D0136 | 朝日航洋株式会社 | R2.10.5 R3.2.26 | 182421 |
| 富山県 | 富山市 一部 | 都市計画 | 基準点測量 基準点測量 用地測量 | 2級 4級 | 3点 23点 0.1km ² | 富山県富山市 助言 R2.10.14 D0150 | 株式会社寺島コンサルタン | R2.10.5 R7.3.31 | 182805 |
| 富山県 | 砺波市 一部 | その他 | 基準点測量 基準点測量 | 2級 3級 | 1点 1点 | 富山県砺波市 助言 R2.10.26 D0155 | 株式会社上智 | R2.10.15 R3.3.19 | 182876 |
| 富山県 | 小矢部市 一部 | 道路計画 | 基準点測量 基準点測量 基準点測量 | 2級 3級 4級 | 2点 2点 19点 | 北陸地方整備局富山河川国道事務所 助言 R2.10.26 D0156 | 株式会社国土開発センター | R2.10.1 R2.12.11 | 182880 |
| 富山県 | 上市町 一部 | ほ場整備 | 基準点測量 基準点測量 | 2級 4級 | 11点 41点 | 富山県 助言 R2.10.26 D0157 | 株式会社上智 | R2.10.19 R3.3.8 | 183027 |
| 富山県 | 南砺市 一部 | 道路計画 | 基準点測量 基準点測量 基準点測量 | 2級 3級 4級 | 4点 2点 13点 | 北陸地方整備局利賀ダム工事事務所 助言 R2.10.26 D0160 | 西部技術株式会社 | R2.10.8 R2.12.30 | 183170 |
| 富山県 | 高岡市 一部 小矢部市 一部 | 河川計画 | 航空レーザ測量 航空レーザ測量 航空レーザ測深 航空レーザ測深 | 500 1000 500 1000 | 8.5km ² 8.5km ² 500 8.5km ² | 北陸地方整備局富山河川国道事務所 助言 R2.10.26 D0161 | 中日本航空株式会社 | R2.9.25 R3.4.30 | 183187 |
| 富山県 | 富山市 一部 | 砂防計画 | 基準点測量 基準点測量 UAVレーザ測量 数値図化(同時調整含む) | 2級 4級 100点/m ² 1000 | 2点 1点 0.16km ² 0.16km ² | 北陸地方整備局立山砂防事務所 助言 R2.10.26 D0163 | 北陸コンサルタント株式会 | R2.9.2 R2.10.31 | 183286 |
| 富山県 | 富山市 一部 | その他 | 基準点測量 | 2級 | 1点 | 富山県富山市 助言 R2.10.26 D0165 | 株式会社明和 | R2.10.30 R2.11.27 | 183340 |
| 富山県 | 富山市 一部 | 砂防計画 | 基準点測量 | 2級 | 1点 | 北陸地方整備局立山砂防事務所 助言 R2.10.26 D0166 | 北陸コンサルタント株式会 | R2.10.20 R2.11.30 | 183386 |
| 富山県 | 朝日町 一部 入善町 一部 射水市 一部 黒部市 一部 滝川市 一部 水見市 一部 魚津市 一部 高岡市 一部 富山市 一部 | 海岸保全 | 数値撮影(デジタル) 同時調整 | 地上画素寸法 22cm 地上画素寸法 22cm | 274km ² 274km ² | 富山県 助言 R2.11.4 D0169 | アジア航測株式会社 | R2.10.26 R2.12.18 | 183538 |
| 富山県 | 立山町 一部 | 砂防計画 | 用地測量 用地測量 | 境界測量 境界点間測量 | 0.0258km ² 0.0258km ² | 北陸地方整備局立山砂防事務所 助言 R2.11.9 D0170 | 株式会社国土開発センター | R2.10.26 R3.1.29 | 183579 |
| 富山県 | 富山市 一部 | 砂防計画 | 用地測量 用地測量 | 復元測量 境界点間測量 | 0.0608km ² 0.0608km ² | 北陸地方整備局立山砂防事務所 助言 R2.11.9 D0171 | 株式会社国土開発センター | R2.10.26 R3.1.29 | 183580 |
| 富山県 | 富山市 一部 | 土地改良 | 基準点測量 基準点測量 | 2級 4級 | 5点 33点 | 農林水産省北陸農政局西北陸土地改良調査管理事務所 助言 R2.11.10 D0176 | 丸一調査設計株式会社 | R2.8.1 R2.12.18 | 183721 |
| 富山県 | 高岡市 一部 射水市 一部 | 河川管理 | 航空レーザ測量 航空レーザ測量 航空レーザ測深 航空レーザ測深 | 500 1000 500 1000 | 2.33km ² 2.33km ² 2.33km ² 2.33km ² | 北陸地方整備局富山河川国道事務所 助言 R2.11.17 D0178 | 中日本航空株式会社 | R2.9.25 R3.4.30 | 183797 |
| 富山県 | 富山市 一部 | 河川管理 | 航空レーザ測深 | 500 | 0.46km ² | 北陸地方整備局富山河川国道事務所 助言 R2.11.17 D0179 | 北陸コンサルタント株式会 | R2.11.4 R3.3.12 | 183799 |
| 富山県 | 富山市 一部 | 道路計画 | 基準点測量 | 2級 | 2点 | 北陸地方整備局富山河川国道事務所 助言 R2.11.17 D0181 | 株式会社国土開発センター | R2.11.16 R2.12.11 | 183946 |
| 富山県 | 黒部市 一部 | 土地改良 | 基準点測量 基準点測量 | 2級 4級 | 3点 9点 | 富山県新川農林振興センター 助言 R2.11.25 D0192 | 株式会社協和 | R2.10.26 R3.3.5 | 184156 |
| 富山県 | 富山市 一部 | その他 | 基準点測量 | 4級 | 245点 | 法務省富山地方方法務局 助言 R2.12.2 D0193 | 株式会社寺島コンサルタン | R2.12.1 R3.2.28 | 184303 |
| 富山県 | 射水市 一部 | 道路計画 | 基準点測量 基準点測量 基準点測量 水準測量 | 2級 3級 4級 3級 | 1点 4点 15点 1.9km | 富山県高岡土木センター 助言 R2.12.24 D0196 | 北建コンサル株式会社 | R2.12.7 R3.2.26 | 184364 |
| 富山県 | 富山市 一部 | 基準点管理 | 基準点測量 | 3級 | 1点 | 富山県富山市 助言 R2.12.14 D0200 | 株式会社明和 | R3.1.15 R3.2.25 | 184601 |
| 富山県 | 南砺市 一部 | ダム計画 | 用地測量 | | 0.0356km ² | 北陸地方整備局利賀ダム工事事務所 助言 R3.1.12 D0204 | 株式会社新日本コンサルタ | R2.12.7 R3.1.29 | 184983 |
| 富山県 | 南砺市 一部 | ダム計画 | 用地測量 | | 0.0544km ² | 北陸地方整備局利賀ダム工事事務所 助言 R3.1.12 D0205 | 株式会社新日本コンサルタ | R2.12.7 R3.1.29 | 184984 |
| 富山県 | 南砺市 一部 | 道路計画 | 基準点測量 | 2級 | 6点 | 中日本高速道路株式会社金沢支社富山保全・サービスセン 助言 R3.1.21 D0208 | 株式会社イビソク | R3.1.5 R3.8.8 | 185166 |
| 富山県 | 入善町 一部 | 道路計画 | 基準点測量 基準点測量 | 2級 4級 | 3点 9点 | 北陸地方整備局富山河川国道事務所 助言 R3.2.3 D0213 | 株式会社国土開発センター | R3.1.12 R3.2.26 | 185371 |
| 富山県 | 舟橋村 全域 | 都市計画 | 修正測量 | 2500 | 3.47km ² | 舟橋村 助言 R3.2.3 D0215 | 日本海航測株式会社 | R2.10.26 R3.3.19 | 185380 |
| 富山県 | 朝日町 一部 | ほ場整備 | 基準点測量 基準点測量 | 2級 4級 | 4点 9点 | 富山県新川農林振興センター 助言 R3.3.9 D0221 | 富山県土地改良事業団体連 合会 | R2.7.15 R3.12.31 | 185764 |
| 富山県 | 朝日町 一部 | 道路計画 | 用地測量 | | 0.24km ² | 北陸地方整備局高田河川国道事務所 助言 R3.3.30 D0223 | 株式会社国土開発センター 新潟支店 | R3.1.26 R3.5.31 | 185944 |
| 富山県 | 高岡市 一部 小矢部市 一部 | 河川計画 | 航空レーザ測量 航空レーザ測量 | 500 1000 | 1.19km ² 1.19km ² | 北陸地方整備局富山河川国道事務所 助言 R3.3.29 D0224 | 中日本航空株式会社 | R3.3.22 R3.4.30 | 185945 |
| 石川県 | 金沢市 一部 | 道路計画 | 用地測量 | | 0.0105km ² | 北陸地方整備局金沢河川国道事務所 助言 R2.5.1 D0003 | 株式会社日本海コンサルタ | R2.3.30 R2.8.31 | 179076 |
| 石川県 | 野々市市 一部 | 土地区画整理 | 基準点測量 基準点測量 | 2級 3級 | 1点 1点 | 野々市市長池土地区画整理組合 設立準備委員会 助言 R2.5.21 D0006 | 株式会社国土開発センター | R2.4.30 R2.7.31 | 179338 |
| 石川県 | 白山市 一部 | 砂防計画 | 航空レーザ測量 航空レーザ測深 | 1000 500 | 203.19km ² 14.92km ² | 北陸地方整備局金沢河川国道事務所 助言 R2.5.25 D0008 | 株式会社バスコ 石川支店 | R2.5.25 R3.1.25 | 179445 |
| 石川県 | 野々市市 一部 白山市 一部 金沢市 一部 | 道路管理 | 数値撮影(デジタル) 同時調整 | 地上画素寸法 4cm 500 | 19.9km ² 19.9km ² | 北陸地方整備局金沢河川国道事務所 助言 R2.5.28 D0013 | 日本海航測株式会社 | R2.3.25 R2.12.25 | 179506 |

北陸地方

| 都道府県 | 測量地域 | 測量目的 | 測量種別 | 縮尺・等級 | 事業量 | 測量計画機関（助言番号） | 測量作業機関 | 実施時期 | ID | |
|------|---------------------------------------|---------------------------------------|------|--|---------------------------------------|--|--------------------------------------|-----------------------------------|---------------------|--------|
| 石川県 | 小松市 一部 かほく市 一部 能美市 一部 川北町 一部 | 加賀市 一部 白山市 一部 野々市市 一部 津幡町 一部 | 道路管理 | 数値撮影（デジタル） 同時調整 | 500 500 | 58.3km ² 58.3km ² | 北陸地方整備局金沢河川国道事務所 助言 R2.6.9 D0015 | 日本海航測株式会社 | R2.5.7 R2.9.30 | 179621 |
| 福井県 | あわら市 一部 | | | | | | | | | |
| 石川県 | 能登町 一部 | | ほ場整備 | 基準点測量 | 4級 | 40点 | 石川県奥能登農林総合事務所 助言 R2.6.10 D0018 | 株式会社鳥越 | R2.5.18 R3.3.19 | 179648 |
| 石川県 | 白山市 一部 | | 固定資産 | 数値撮影（デジタル） 同時調整 写真地図作成（デジタルオルソ） | 地上画素寸法 12cm 1000 1000 | 257.76km ² 257.76km ² 257.76km ² | 石川県白山市 助言 R2.6.9 D0020 | 株式会社バスコ 石川支店 | R2.5.28 R2.11.30 | 179726 |
| 石川県 | 志賀町 一部 | | 固定資産 | 数値撮影（デジタル） 同時調整 写真地図作成（デジタルオルソ） | 地上画素寸法 12cm 1000 1000 | 246.76km ² 246.76km ² 246.76km ² | 石川県志賀町 助言 R2.6.9 D0021 | 株式会社バスコ 石川支店 | R2.5.25 R3.3.19 | 179729 |
| 石川県 | 七尾市 一部 | | ほ場整備 | 基準点測量 | 3級 | 6点 | 石川県中能登農林総合事務所 助言 R2.6.25 D0025 | 株式会社旭 石川都市開発株式会社 | R2.5.13 R2.10.30 | 179890 |
| 石川県 | 七尾市 一部 | | ほ場整備 | 基準点測量 | 2級 3級 4級 | 4点 2点 119点 | 石川県中能登農林総合事務所 助言 R2.7.13 D0026 | 有限会社北国測量設計 株式会社津田測量 | R2.5.14 R2.10.30 | 179892 |
| 石川県 | 能登町 一部 | | ほ場整備 | 基準点測量 | 2級 3級 4級 | 6点 7点 110点 | 石川県奥能登農林総合事務所 助言 R2.7.2 D0038 | 株式会社鳥越 有限会社武田測量設計事務所 | R2.6.15 R2.12.10 | 180089 |
| 石川県 | 能登町 一部 | | ほ場整備 | 基準点測量 | 2級 3級 4級 | 9点 8点 80点 | 石川県奥能登農林総合事務所 助言 R2.7.7 D0040 | 有限会社武田測量設計事務所 株式会社能登開発測量設計センター | R2.6.11 R2.12.10 | 180102 |
| 石川県 | 津幡町 一部 | | ほ場整備 | 数値図化 水準測量 | 1000 3級 | 0.98km ² 16.3km | 石川県奥能登農林総合事務所 助言 R2.7.7 D0041 | 株式会社テクノマップ | R2.6.15 R2.10.30 | 180153 |
| 石川県 | 羽咋市 一部 | | ほ場整備 | 基準点測量 | 2級 3級 | 2点 5点 | 石川県中能登農林総合事務所 助言 R2.7.7 D0047 | 羽咋測量設計株式会社 | R2.6.22 R2.10.30 | 180399 |
| 石川県 | 輪島市 一部 | | ほ場整備 | 基準点測量 | 2級 4級 | 6点 103点 | 石川県奥能登農林総合事務所 助言 R2.7.14 D0050 | 日本海測量株式会社 株式会社利水社 | R2.6.11 R2.12.10 | 180434 |
| 石川県 | 小松市 一部 | | 河川管理 | 復旧測量（基準点） 復旧測量（水準） | 3級 3級 | 1点 0.4km | 北陸地方整備局金沢河川国道事務所 助言 R2.7.27 D0054 | 株式会社国土開発センター | R2.7.8 R3.2.26 | 180504 |
| 石川県 | 白山市 一部 | | 河川管理 | 基準点測量 UAV写真測量（三次元点群） | 4級 その他 | 10点 0.065km ² | 北陸地方整備局金沢河川国道事務所 助言 R2.7.27 D0055 | 株式会社国土開発センター | R2.7.8 R3.2.26 | 180505 |
| 石川県 | 能美市 一部 | | 道路管理 | 基準点測量 | 2級 | 3点 | 石川県能美市 助言 R2.7.27 D0057 | 株式会社日本海コンサルタント | R2.7.13 R2.11.30 | 180546 |
| 石川県 | 七尾市 一部 | | ほ場整備 | 基準点測量 | 2級 3級 | 3点 13点 | 石川県中能登農林総合事務所 助言 R2.7.27 D0060 | 株式会社旭 有限会社北国測量設計 | R2.6.19 R2.10.30 | 180553 |
| 石川県 | 白山市 一部 | | ほ場整備 | 基準点測量 | 2級 4級 | 7点 13点 | 石川県石川農林総合事務所 助言 R2.8.4 D0064 | 株式会社海友測舎 | R2.6.29 R2.12.10 | 180694 |
| 石川県 | 七尾市 一部 | | ほ場整備 | 基準点測量 | 4級 | 124点 | 石川県中能登農林総合事務所 助言 R2.8.4 D0070 | 新開測量有限公司 石川都市開発株式会社 | R2.6.11 R3.3.25 | 180808 |
| 石川県 | 中能登町 一部 | | ほ場整備 | 基準点測量 | 4級 | 125点 | 石川県中能登農林総合事務所 助言 R2.8.4 D0071 | 株式会社旭 株式会社地域みらい | R2.6.12 R3.3.25 | 180812 |
| 石川県 | 白山市 一部 | | ほ場整備 | 基準点測量 | 4級 | 24点 | 石川県石川農林総合事務所 助言 R2.8.4 D0074 | 株式会社大扇地理 | R2.6.9 R3.3.19 | 180917 |
| 石川県 | 白山市 一部 | | ほ場整備 | 基準点測量 | 4級 | 112点 | 石川県石川農林総合事務所 助言 R2.8.4 D0075 | 株式会社大扇地理 | R2.6.15 R3.3.19 | 180919 |
| 石川県 | 金沢市 一部 野々市市 一部 | かほく市 一部 内灘町 一部 全域 | 総合計画 | 数値撮影（デジタル） 同時調整 写真地図作成（デジタルオルソ） | 500 500 1000 | 593.12km ² 593.12km ² 319.68km ² | 石川県金沢市 助言 R2.8.4 D0078 | 日本海航測株式会社 | R2.7.20 R2.12.25 | 181020 |
| 石川県 | 穴水町 一部 志賀町 一部 七尾市 一部 | 中能登町 一部 輪島市 一部 全域 | その他 | 航空レーザ測量 | 500 | 724km ² | 石川県 助言 R2.8.4 D0079 | アジア航測株式会社 | R2.7.22 R3.2.26 | 181024 |
| 石川県 | 七尾市 一部 | | ほ場整備 | 基準点測量 | 2級 3級 | 4点 4点 | 石川県中能登農林総合事務所 助言 R2.8.7 D0080 | 石川都市開発株式会社 | R2.6.17 R2.10.30 | 181110 |
| 石川県 | 志賀町 一部 | | ほ場整備 | 基準点測量 | 2級 3級 | 3点 6点 | 石川県中能登農林総合事務所 助言 R2.8.7 D0082 | 株式会社地域みらい | R2.8.3 R2.10.30 | 181155 |
| 石川県 | 志賀町 一部 | | ほ場整備 | 基準点測量 | 3級 | 7点 | 石川県中能登農林総合事務所 助言 R2.8.7 D0083 | 有限会社高山測量設計事務所 | R2.8.3 R2.10.30 | 181159 |
| 石川県 | かほく市 一部 | | ほ場整備 | 数値図化 水準測量 | 1000 3級 | 0.54km ² 9.6km ² | 石川県奥能登農林総合事務所 助言 R2.8.17 D0087 | 株式会社北日本ジオグラフィ | R2.6.15 R2.10.30 | 181260 |
| 石川県 | かほく市 一部 | | 道路計画 | 基準点測量 | 2級 4級 | 2点 17点 | 北陸地方整備局金沢河川国道事務所 助言 R2.8.17 D0089 | 日本海航測株式会社 | R2.4.2 R3.2.26 | 181283 |
| 石川県 | 輪島市 一部 能登町 一部 | 穴水町 一部 | その他 | 数値撮影（デジタル） 同時調整 写真地図作成（デジタルオルソ） 航空レーザ測量 | 地上画素寸法 20cm 2500 2500 2500 | 68km ² 68km ² 10km ² 2.48km ² | 石川県能登空港管理事務所 助言 R2.8.18 D0097 | 日本海航測株式会社 | R2.7.14 R3.3.10 | 181385 |
| 石川県 | 白山市 一部 | | 砂防計画 | 基準点測量 | 2級 4級 3級 | 6点 17点 3点 | 北陸地方整備局金沢河川国道事務所 助言 R2.9.7 D0103 | 株式会社国土開発センター | R2.8.24 R3.1.29 | 181637 |
| 石川県 | 珠洲市 一部 | 能登町 一部 | その他 | 数値撮影（デジタル） | 1000 | 42.85km ² | 石川県奥能登土木総合事務所 助言 R2.9.9 D0108 | 日本海航測株式会社 | R2.7.2 R2.10.30 | 181746 |
| 石川県 | 金沢市 一部 | | 道路計画 | 数値撮影（デジタル） 同時調整 数値図化 航空レーザ測量 水準測量 | 地上画素寸法 7cm 500 500 500 3級 | 15km ² 1.54km ² 1.54km ² 15.1km ² | 北陸地方整備局金沢河川国道事務所 助言 R2.9.14 D0111 | 日本海航測株式会社 | R2.7.31 R2.12.11 | 181849 |
| 石川県 | 津幡町 一部 | | 土地改良 | 基準点測量 | 3級 | 15点 | 石川県奥能登農林総合事務所 助言 R2.9.28 D0126 | 株式会社利水社 | R2.9.14 R3.3.26 | 182195 |
| 石川県 | 津幡町 一部 | | 土地改良 | 基準点測量 | 2級 | 12点 | 石川県奥能登農林総合事務所 助言 R2.9.28 D0127 | 株式会社利水社 株式会社太陽測地社 株式会社明光測量 | R2.9.14 R3.3.26 | 182196 |
| 石川県 | 津幡町 一部 | | 土地改良 | 基準点測量 | 3級 | 6点 | 石川県奥能登農林総合事務所 助言 R2.9.28 D0128 | 株式会社太陽測地社 | R2.9.14 R3.3.26 | 182199 |
| 石川県 | 津幡町 一部 | | 土地改良 | 基準点測量 | 3級 | 4点 | 石川県奥能登農林総合事務所 助言 R2.10.20 D0129 | 株式会社明光測量 | R2.9.14 R3.3.26 | 182200 |

北陸地方

| 都道府県 | 測量地域 | 測量目的 | 測量種別 | 縮尺・等級 | 事業量 | 測量計画機関（助言番号） | 測量作業機関 | 実施時期 | ID | |
|------|-----------------------------|----------------------|--------|---------------------------------------|--|---|--|-------------------------|----------------------|--------|
| 石川県 | 金沢市 一部 野々市市 一部 | 白山市 一部 津幡町 一部 | 地盤変動調査 | 水準測量 | 1級 | 90km | 石川県助言 R2.10.5 D0131 | 株式会社国土開発センター | R2.9.14 R3.2.28 | 182276 |
| 石川県 | 白山市 一部 | | 砂防計画 | 境界測量 境界点間測量 用地実測図原図作成 | 0.044km ² 0.044km ² 0.044km ² | 北陸地方整備局金沢河川国道事務所助言 R2.10.5 D0133 | 株式会社国土開発センター | R2.6.17 R2.12.18 | 182308 | |
| 石川県 | かほく市 一部 | | ほ場整備 | 基準点測量 基準点測量 | 2級 3級 | 5点 14点 | 石川県助言 R2.10.6 D0138 | カホク測量設計株式会社 株式会社長柄測量 | R2.9.15 R2.11.30 | 182428 |
| 石川県 | 白山市 一部 | | 河川管理 | 復旧測量（基準点） 復旧測量（基準点） 復旧測量（水準） | 1級 3級 3級 | 1点 2点 0.9km | 北陸地方整備局金沢河川国道事務所助言 R2.10.14 D0144 | 株式会社国土開発センター | R2.10.12 R3.2.26 | 182523 |
| 石川県 | 金沢市 一部 | | その他 | 修正測量 | 2500 | 243.49km ² | 石川県金沢市助言 R2.10.14 D0148 | セントラル航業株式会社 | R2.8.31 R3.3.19 | 182802 |
| 石川県 | 白山市 一部 | | その他 | 数値図化 | 2500 | 0.41km ² | 石川県手取川水道事務所助言 R2.10.14 D0152 | 株式会社テクノマップ | R2.9.11 R2.12.18 | 182809 |
| 石川県 | 白山市 一部 | | 砂防計画 | 基準点測量 基準点測量 | 2級 4級 | 3点 7点 | 北陸地方整備局金沢河川国道事務所助言 R2.10.26 D0158 | 株式会社国土開発センター | R2.10.20 R3.2.26 | 183029 |
| 石川県 | 白山市 一部 | | その他 | 基準点測量 基準点測量 基準点測量 | 2級 3級 4級 | 2点 2点 18点 | 法務省金沢地方方法務局助言 R2.10.26 D0164 | 株式会社石野測量事務所 | R2.11.1 R3.2.28 | 183334 |
| 石川県 | 志賀町 一部 | | 土地改良 | 基準点測量 | 4級 | 3点 | 石川県中能登農林総合事務所助言 R2.11.4 D0168 | 羽咋測量設計株式会社 | R2.10.28 R3.3.25 | 183537 |
| 石川県 | 金沢市 一部 小松市 一部 かほく市 一部 | 七尾市 一部 加賀市 一部 | 道路計画 | その他 | 道路基準点（キロポスト）整備 | 29.2km | 北陸地方整備局金沢河川国道事務所助言 R2.11.9 D0172 | 株式会社北日本ジオグラフィ | R2.7.14 R3.2.26 | 183586 |
| 石川県 | 能登町 一部 | | 道路管理 | 地上レーザ測量 | 500 | 9.97km | 北陸地方整備局助言 R2.11.9 D0173 | 国際航業株式会社 | R2.8.11 R3.2.26 | 183599 |
| 富山県 | 射水市 一部 黒部市 一部 | 小矢部市 一部 高岡市 一部 | | | | | | | | |
| 新潟県 | 上越市 一部 | 長岡市 一部 | | | | | | | | |
| 石川県 | 津幡町 一部 | | 道路計画 | 基準点測量 | 2級 | 1点 | 北陸地方整備局金沢河川国道事務所助言 R2.11.10 D0177 | 株式会社日本海コンサルタント | R2.10.6 R3.3.17 | 183763 |
| 石川県 | 白山市 一部 | | 河川計画 | 用地測量 | | 0.0305km ² | 北陸地方整備局金沢河川国道事務所助言 R2.11.17 D0180 | 株式会社日本海コンサルタント | R2.11.9 R3.2.26 | 183876 |
| 石川県 | 白山市 一部 | | 土地区画整理 | 基準点測量 基準点測量 | 2級 3級 | 7点 10点 | 白山市横江町土地区画整理組合助言 R2.11.17 D0182 | 株式会社日本海コンサルタント | R2.11.16 R3.3.31 | 183956 |
| 石川県 | 珠洲市 一部 | | 砂防計画 | 数値図化 | 2500 | 2.88km ² | 石川県奥能登土木総合事務所助言 R2.12.2 D0194 | 株式会社北日本ジオグラフィ | R2.10.15 R3.3.19 | 184305 |
| 石川県 | 白山市 一部 | | その他 | 基準点測量 基準点測量 | 2級 4級 | 3点 16点 | 農林水産省北陸農政局西北陸土地改良調査管理事務所助言 R2.12.2 D0195 | 株式会社新日本コンサルタント | R2.11.25 R2.12.25 | 184317 |
| 石川県 | 七尾市 一部 | | 砂防計画 | 既成図数値化 | 2500 | 0.74km ² | 石川県中能登土木総合事務所助言 R2.12.21 D0197 | 株式会社旭 | R2.11.10 R3.3.10 | 184431 |
| 石川県 | 七尾市 一部 | | その他 | 数値図化 | 10000 | 33.84km ² | 石川県七尾市助言 R2.12.24 D0202 | 株式会社北日本ジオグラフィ | R2.12.2 R3.3.26 | 184855 |
| 石川県 | 加賀市 一部 | | 道路計画 | 基準点測量 基準点測量 | 2級 4級 | 4点 85点 | 北陸地方整備局金沢河川国道事務所助言 R2.12.24 D0203 | 日本海航測株式会社 | R2.4.2 R3.2.26 | 184904 |
| 福井県 | あわら市 一部 | | | | | | | | | |
| 石川県 | 白山市 一部 | | 河川管理 | 復旧測量（基準点） 復旧測量（水準） | 3級 3級 | 1点 0.4km | 北陸地方整備局金沢河川国道事務所助言 R3.1.7 D0206 | 株式会社国土開発センター | R3.1.7 R3.3.26 | 184985 |
| 石川県 | 白山市 一部 | | 土地区画整理 | 基準点測量 | 2級 | 5点 | 白山市部入道・柴木第二地区土地区画整理組合設立準備委員会助言 R3.1.21 D0209 | 株式会社日本海コンサルタント | R3.1.18 R3.6.30 | 185189 |
| 石川県 | 輪島市 一部 | 七尾市 一部 | その他 | 水準測量 | 3級 | 10.4km | 北陸地方整備局金沢港湾・空港整備事務所助言 R3.2.16 D0217 | 株式会社北日本ジオグラフィ | R3.2.15 R3.3.26 | 185530 |
| 石川県 | 金沢市 一部 | | その他 | 水準測量 | 3級 | 7.9km | 北陸地方整備局金沢港湾・空港整備事務所助言 R3.3.4 D0219 | 株式会社利水社 | R3.3.1 R3.3.26 | 185718 |
| 石川県 | 金沢市 一部 | | 砂防計画 | 数値図化（同時調整含む） | 2500 | 2.694km ² | 石川県奥能登土木総合事務所助言 R3.3.18 D0222 | 株式会社北日本ジオグラフィ | R2.11.10 R3.5.31 | 185836 |
| 福井県 | 坂井市 一部 | あわら市 一部 | 道路管理 | 数値撮影（デジタル） 数値図化（同時調整含む） | 地上画素寸法 6.5cm 500 | 0.54km ² 0.54km ² | 近畿地方整備局福井河川国道事務所助言 R2.5.21 D0007 | 写測エンジニアリング株式会社 | R2.3.14 R2.9.30 | 179422 |
| 福井県 | 永平寺町 越前市 大野市 | 坂井市 一部 鯖江市 福井市 | 総合計画 | 数値撮影（デジタル） 同時調整 写真地図作成（デジタルオルソ） | 地上画素寸法 11cm 1000 1000 | 1326.3km ² 1326.3km ² 1326.3km ² | 福井県福井市助言 R2.6.25 D0014 | 株式会社バスコ 関西事業部 営業部 福井支店 | R2.4.30 R3.2.28 | 179552 |
| 福井県 | 美浜町 一部 | | ほ場整備 | 基準点測量 | 2級 | 3点 | 福井県美浜町助言 R2.6.9 D0017 | 福井県土地改良事業団体連合会 | R2.6.1 R3.3.31 | 179625 |
| 福井県 | あわら市 一部 | | その他 | 復旧測量（基準点） | 1級 | 1点 | 福井県坂井農林総合事務所助言 R2.6.16 D0024 | 丸一調査設計株式会社 | R2.6.22 R2.7.31 | 179888 |
| 福井県 | 池田町 一部 | | ほ場整備 | 基準点測量 | 2級 | 2点 | 福井県池田町助言 R2.6.26 D0031 | 福井県土地改良事業団体連合会 | R2.5.29 R3.3.30 | 179976 |
| 福井県 | 池田町 一部 | | ほ場整備 | 基準点測量 | 2級 | 6点 | 福井県池田町助言 R2.6.26 D0032 | 福井県土地改良事業団体連合会 | R2.5.20 R3.3.18 | 179978 |
| 福井県 | あわら市 一部 | 坂井市 一部 | 道路管理 | 復旧測量（基準点） 復旧測量（基準点） 基準点測量 | 2級 3級 4級 | 12点 11点 93点 | 近畿地方整備局福井河川国道事務所助言 R2.7.2 D0034 | 株式会社日本インシーク | R2.3.25 R2.9.30 | 179982 |
| 福井県 | 高浜町 一部 | | ほ場整備 | 基準点測量 | 2級 | 6点 | 福井県高浜町助言 R2.7.2 D0039 | 福井県土地改良事業団体連合会 | R2.7.1 R3.3.31 | 180095 |
| 福井県 | 坂井市 一部 | | 土地区画整理 | 基準点測量 基準点測量 基準点測量 | 2級 3級 4級 | 2点 6点 25点 | 福井県助言 R2.7.7 D0043 | 株式会社サンワコン | R2.7.15 R3.3.1 | 180248 |

北陸地方

| 都道府県 | 測量地域 | 測量目的 | 測量種別 | 縮尺・等級 | 事業量 | 測量計画機関（助言番号） | 測量作業機関 | 実施時期 | ID |
|------|--|--------|---------------------------------------|-----------------------------|---|---|-------------------------|---------------------|--------|
| 福井県 | 大野市 一部 | 環境調査 | 数値撮影（デジタル） 同時調整 写真地図作成（デジタルオルソ） | 地上画素寸法 20cm 2500 2500 | 63.5km ² 63.5km ² 63.5km ² | 近畿地方整備局九頭竜川ダム統合管理事務所 助言 R2.7.14 D0049 | 国際航業株式会社 福井営業所 | R2.7.10 R3.3.10 | 180409 |
| 福井県 | 小浜市 一部 | 砂防計画 | 基準点測量 基準点測量 水準測量 | 2級 4級 3級 | 2点 13点 1点 | 福井県嶺南振興局小浜土木事務所 助言 R2.7.27 D0058 | 京福コンサルタント株式会社 | R2.6.18 R3.2.19 | 180548 |
| 福井県 | 若狭町 一部 | 砂防計画 | 基準点測量 基準点測量 水準測量 | 2級 4級 3級 | 3点 16点 1点 | 福井県嶺南振興局小浜土木事務所 助言 R2.7.27 D0059 | 京福コンサルタント株式会社 | R2.6.18 R3.2.19 | 180550 |
| 福井県 | おおい町 一部 | 砂防計画 | 基準点測量 基準点測量 水準測量 | 2級 4級 3級 | 1点 14点 1点 | 福井県嶺南振興局小浜土木事務所 助言 R2.7.27 D0067 | 株式会社澤田調査設計 | R2.6.18 R3.3.2 | 180700 |
| 福井県 | 大野市 一部 | その他 | 基準点測量 | 2級 | 1点 | 近畿地方整備局福井河川国道事務所 助言 R2.8.21 D0100 | 株式会社エイト日本技術開発 | R2.8.18 R2.10.16 | 181539 |
| 福井県 | 勝山市 一部 | その他 | 基準点測量 | 4級 | 142点 | 法務省福井地方法務局 助言 R2.9.9 D0107 | 一般社団法人新生公共嘱託登記士地家屋調査士協会 | R2.9.15 R3.3.26 | 181745 |
| 福井県 | あわら市 一部 永平寺町 一部 | 道路計画 | MMG計測 | 500 | 141km | 近畿地方整備局近畿道路メンテナンスセンター 助言 R2.9.14 D0113 | 株式会社バスコ | R2.8.24 R3.2.16 | 181904 |
| 福井県 | 福井市 一部 鯖江市 一部 | その他 | MMG計測 数値図化 | 500 500 | 17.2km 1.72km ² | 近畿地方整備局福井河川国道事務所 助言 R2.9.25 D0120 | アジア航測株式会社 | R2.9.14 R3.2.26 | 182080 |
| 福井県 | 越前町 一部 | 土地区画整理 | 基準点測量 | 4級 | 9点 | 福井県越前町 助言 R2.9.25 D0121 | 株式会社サンワコン | R2.9.14 R3.3.19 | 182084 |
| 福井県 | 敦賀市 一部 美浜町 一部 若狭町 一部 | 道路台帳 | MMG計測 数値図化（同時調整含む） | 500 500 | 12.39km 0.953km ² 12.9km | 近畿地方整備局福井河川国道事務所 助言 R2.9.25 D0135 | 朝日航洋株式会社 | R2.9.23 R3.2.26 | 182336 |
| 福井県 | 福井市 一部 | 地盤変動調査 | 水準測量 | 1級 | 6.5km | 福井県 助言 R2.10.5 D0137 | 丸一調査設計株式会社 | R2.10.1 R3.3.15 | 182425 |
| 福井県 | 勝山市 一部 坂井市 一部 | その他 | 航空レーザ測量 | 500 | 359.25km ² | 福井県 助言 R2.10.6 D0145 | アジア航測株式会社 | R2.9.26 R3.3.19 | 182576 |
| 福井県 | 坂井市 一部 | 道路台帳 | 修正測量 | 1000 | 2.07km | 福井県坂井市 助言 R2.10.14 D0147 | 株式会社バスコ | R2.9.28 R3.2.26 | 182801 |
| 福井県 | 敦賀市 一部 | 道路台帳 | MMG計測 修正測量 修正測量 | 500 500 1000 | 1.71km 1.69km 1.59km | 福井県敦賀市 助言 R2.10.14 D0149 | 株式会社バスコ | R2.9.29 R3.3.31 | 182803 |
| 福井県 | 福井市 一部 | 都市計画 | 基準点測量 水準測量 | 2級 3級 | 4点 1点 | 福井市企業局 助言 R2.11.25 D0183 | 株式会社日東調査設計 | R2.11.11 R3.1.29 | 184046 |
| 福井県 | 坂井市 一部 | その他 | 基準点測量 基準点測量 基準点測量 | 2級 3級 4級 | 2点 5点 100点 | 福井県坂井市 助言 R2.11.25 D0184 | 株式会社サンワコン | R2.10.28 R3.3.31 | 184050 |
| 福井県 | 美浜町 一部 | 道路台帳 | MMG計測 修正測量 | 500 500 | 0.993km 0.993km | 福井県美浜町 助言 R2.11.20 D0187 | 株式会社バスコ | R2.11.17 R3.2.26 | 184073 |
| 福井県 | 勝山市 一部 | 道路台帳 | MMG計測 数値図化（同時調整含む） | 500 500 | 2km 2km | 福井県勝山市 助言 R2.11.24 D0188 | 株式会社バスコ | R2.11.17 R3.2.28 | 184075 |
| 福井県 | 若狭町 一部 南越前町 一部 坂井市 一部 越前市 一部 あわら市 一部 鯖江市 一部 勝山市 一部 大野市 一部 小浜市 一部 敦賀市 一部 福井市 一部 | 道路管理 | MMG計測 | 500 | 145.9km | 近畿地方整備局 助言 R2.12.8 D0199 | 株式会社バスコ | R2.12.15 R3.2.28 | 184490 |
| 福井県 | 越前市 一部 | 総合計画 | 数値図化 | 1000 | 230.75km ² | 福井県越前市 助言 R2.12.21 D0201 | 国際航業株式会社 | R2.12.14 R3.3.25 | 184696 |
| 福井県 | 永平寺町 一部 | 道路台帳 | 現地測量（数値地形図作成） 修正測量 | 500 500 | 0.18km 0.18km | 福井県永平寺町 助言 R3.1.27 D0212 | 株式会社バスコ | R3.1.8 R3.3.17 | 185276 |
| 福井県 | 福井市 一部 | 総合計画 | 修正測量 | 1000 | 6.43km ² | 福井市 助言 R3.2.3 D0214 | 株式会社バスコ | R2.12.18 R3.3.31 | 185377 |
| 福井県 | 福井市 一部 | 基準点管理 | 基準点測量 | 3級 | 2点 | 福井県福井市 助言 R3.2.15 D0216 | 株式会社サンワコン | R2.12.23 R3.3.12 | 185513 |

中部地方

| 都道府県 | 測量地域 | 測量目的 | 測量種別 | 縮尺・等級 | 事業量 | 測量計画機関(助言番号) | 測量作業機関 | 実施時期 | ID | |
|------|---------------------------------------|-----------------------------|---------------------------------------|-------------------------------------|--|--|--------------------------------|---------------------|---------------------|--------|
| 岐阜県 | 各務原市 全域 | 総合計画 | 数値撮影(デジタル) 同時調整 修正測量 修正測量 | 地上画素寸法 16cm 1000 1000 2500 | 87.81km ² 87.81km ² 67.64km ² 87.81km ² | 岐阜県各務原市 助言 R2.4.27 E0009 | 株式会社テイコク | R2.5.7 R3.3.31 | 179144 | |
| 岐阜県 | 郡上市 一部 | 砂防計画 | 数値図化 | 2500 | 1.1km ² | 岐阜県郡上市土木事務所 助言 R2.5.18 E0011 | 株式会社テイコク | R2.4.23 R2.7.31 | 179208 | |
| 岐阜県 | 可児市 一部 | 道路計画 | 基準点測量 | 3級 | 7点 | 岐阜県 助言 R2.5.19 E0018 | 大日コンサルタント株式会社 | R2.4.15 R2.7.30 | 179322 | |
| 岐阜県 | 多治見市 一部 瑞浪市 全域 土岐市 一部 御嵩町 一部 | 中津川市 一部 恵那市 一部 可児市 一部 | 森林計画 | 数値撮影(デジタル) 写真地図作成(デジタルオルソ) | 地上画素寸法 30cm 5000 | 1634.25km ² 1634.25km ² | 岐阜県 助言 R2.5.19 E0019 | アジア航測株式会社 岐阜支店 | R2.5.11 R2.11.20 | 179323 |
| 岐阜県 | 垂井町 一部 | ほ場整備 | 基準点測量 基準点測量 | 2級 4級 | 1点 169点 | 岐阜県西濃農林事務所 助言 R2.5.25 E0023 | 岐阜県土地改良事業団体連合会 | R2.3.23 R3.3.19 | 179429 | |
| 岐阜県 | 垂井町 全域 | 固定資産 | 数値撮影(デジタル) 写真地図作成(デジタルオルソ) | 地上画素寸法(14cm) 1000 | 57.09km ² 57.09km ² | 垂井町 助言 R2.5.25 E0024 | 朝日航洋株式会社 | R2.5.15 R2.11.30 | 179434 | |
| 岐阜県 | 海津市 全域 | 固定資産 | 数値撮影(デジタル) 同時調整 写真地図作成(デジタルオルソ) | 地上画素寸法(12cm) 1000 1000 | 112.31km ² 112.31km ² 112.31km ² | 岐阜県海津市 助言 R2.5.25 E0025 | 株式会社バスコ | R2.5.7 R3.3.31 | 179436 | |
| 岐阜県 | 池田町 一部 | 道路台帳 | 数値図化 | 1000 | 63km | 岐阜県池田町 助言 R2.5.25 E0027 | 株式会社バスコ 岐阜支店 | R2.6.1 R3.3.19 | 179440 | |
| 岐阜県 | 神戸町 全域 | 固定資産 | 数値撮影(デジタル) 同時調整 写真地図作成(デジタルオルソ) | 地上画素寸法 12cm 1000 1000 | 18.78km ² 18.78km ² 18.78km ² | 岐阜県神戸町 助言 R2.5.25 E0028 | 株式会社バスコ 岐阜支店 | R2.5.15 R3.3.25 | 179447 | |
| 岐阜県 | 山県市 全域 | 固定資産 | 数値撮影(デジタル) 写真地図作成(デジタルオルソ) | 地上画素寸法 16cm 1000 | 222km ² 222km ² | 岐阜県山県市 助言 R2.5.25 E0029 | アジア航測株式会社 岐阜支店 | R2.5.18 R3.3.23 | 179451 | |
| 岐阜県 | 可児市 一部 | 道路計画 | 水準測量 | 3級 | 10.5km | 岐阜県 助言 R2.6.2 E0035 | 大日コンサルタント株式会社 | R2.4.1 R2.7.30 | 179544 | |
| 岐阜県 | 北方町 一部 | 農地開発 | 基準点測量 | 3級 | 4点 | 岐阜県北方町 助言 R2.5.28 E0036 | 株式会社ユニオン | R2.4.15 R2.12.18 | 179546 | |
| 岐阜県 | 大垣市 全域 | 固定資産 | 数値撮影(デジタル) 同時調整 写真地図作成(デジタルオルソ) | 地上画素寸法 10cm 1000 1000 | 206.52km ² 206.52km ² 206.52km ² | 岐阜県大垣市 助言 R2.6.1 E0041 | 朝日航洋株式会社 | R2.6.1 R2.10.30 | 179600 | |
| 岐阜県 | 七宗町 一部 | 道路計画 | 用地測量 | 250 | 0.0301km ² | 中部地方整備局岐阜国道事務所 助言 R2.6.3 E0044 | 株式会社テイコク | R2.3.6 R2.8.31 | 179657 | |
| 岐阜県 | 土岐市 一部 多治見市 一部 | 瑞浪市 一部 | 砂防計画 | 数値図化 | 2500 | 1.8km ² | 岐阜県多治見土木事務所 助言 R2.6.4 E0045 | 株式会社テイコク | R2.6.1 R2.7.31 | 179662 |
| 岐阜県 | 恵那市 全域 | 固定資産 | 数値撮影(デジタル) 写真地図作成(デジタルオルソ) | 地上画素寸法 12cm 1000 | 504.24km ² 504.24km ² | 恵那市 助言 R2.6.8 E0046 | 国際航業株式会社 | R2.5.20 R2.9.30 | 179663 | |
| 岐阜県 | 可児市 一部 | 総合計画 | 基準点測量 | 2級 | 7点 | 岐阜県可児市 助言 R2.6.8 E0047 | 株式会社林事務所 | R2.5.25 R2.7.31 | 179669 | |
| 岐阜県 | 恵那市 一部 | 道路計画 | 路線測量 | 縦横断測量 | 0.12km | 中部地方整備局多治見砂防国道事務所 助言 R2.6.4 E0049 | 株式会社テイコク | R2.5.27 R2.9.30 | 179680 | |
| 岐阜県 | 恵那市 一部 | 道路計画 | 用地測量 | 250 | 0.1217km ² | 中部地方整備局多治見砂防国道事務所 助言 R2.6.10 E0052 | 株式会社イビソク | R2.6.15 R3.2.26 | 179774 | |
| 岐阜県 | 恵那市 一部 | 道路計画 | 用地測量 | 250 | 0.1258km ² | 中部地方整備局多治見砂防国道事務所 助言 R2.6.10 E0053 | 株式会社ユニオン | R2.6.15 R3.2.26 | 179775 | |
| 岐阜県 | 恵那市 一部 | 道路計画 | 用地測量 | 250 | 0.1247km ² | 中部地方整備局多治見砂防国道事務所 助言 R2.6.10 E0054 | 大日コンサルタント株式会社 | R2.6.15 R3.2.26 | 179776 | |
| 岐阜県 | 恵那市 一部 | 道路計画 | 用地測量 | 250 | 0.1287km ² | 中部地方整備局多治見砂防国道事務所 助言 R2.6.10 E0055 | 中部復建株式会社 | R2.6.15 R2.12.18 | 179777 | |
| 岐阜県 | 恵那市 一部 | 道路計画 | 用地測量 | 用地実測図 | 0.1016km ² | 中部地方整備局多治見砂防国道事務所 助言 R2.6.10 E0056 | 株式会社イビソク | R2.6.15 R2.12.11 | 179778 | |
| 岐阜県 | 揖斐川町 一部 | 固定資産 | 数値撮影(デジタル) 写真地図作成(デジタルオルソ) | 地上画素寸法 16cm 1000 | 248.16km ² 248.16km ² | 揖斐川町 助言 R2.6.15 E0063 | 朝日航洋株式会社 | R2.6.10 R2.12.25 | 179836 | |
| 岐阜県 | 土岐市 一部 | 道路計画 | 基準点測量 | 2級 | 4点 | 土岐市 助言 R2.6.15 E0064 | 大同コンサルタント株式会社 | R2.5.27 R3.3.26 | 179857 | |
| 岐阜県 | 白川町 一部 | 道路計画 | 基準点測量 | 2級 | 6点 | 岐阜県可茂土木事務所 助言 R2.6.16 E0066 | 大同コンサルタント株式会社 | R2.6.1 R3.3.31 | 179860 | |
| 岐阜県 | 美濃市 一部 | 都市計画 | 基準点測量 | 2級 | 6点 | 岐阜県美濃市 助言 R2.6.22 E0072 | 有限会社イマセジオシステムズ | R2.6.1 R2.8.31 | 180007 | |
| 岐阜県 | 関ヶ原町 全域 | 都市計画 | 数値図化 | 2500 | 49.28km ² | 岐阜県関ヶ原町 助言 R2.6.22 E0073 | 中日本航空株式会社 | R2.6.5 R3.3.24 | 180052 | |
| 岐阜県 | 関ヶ原町 全域 | 固定資産 | 数値撮影(デジタル) 同時調整 写真地図作成(デジタルオルソ) | 地上画素寸法 12cm 1000 1000 | 49.28km ² 49.28km ² 49.28km ² | 関ヶ原町 助言 R2.7.1 E0080 | 朝日航洋株式会社 | R2.6.1 R3.1.31 | 180266 | |
| 岐阜県 | 本巣市 全域 | 道路台帳 | 数値図化 | 1000 | 374.65km ² | 岐阜県本巣市 助言 R2.7.2 E0082 | 株式会社テイコク | R2.7.1 R3.3.15 | 180272 | |
| 岐阜県 | 可児市 一部 | 森林計画 | 航空レーザ測量 | 1000 | 166.62km ² | 岐阜県 助言 R2.7.7 E0089 | 中日本航空株式会社 | R2.6.11 R3.3.12 | 180411 | |
| 岐阜県 | 岐阜市 一部 美濃市 一部 本巣市 一部 | 関市 一部 各務原市 一部 | 森林計画 | 航空レーザ測量 | 1000 | 225.94km ² | 岐阜県 助言 R2.7.7 E0090 | 朝日航洋株式会社 | R2.6.11 R3.3.12 | 180415 |
| 岐阜県 | 各務原市 一部 | その他 | 基準点測量 用地測量 | 4級 用地実測図 | 4点 0.0008km ² | 防衛省 助言 R2.7.22 E0118 | 株式会社創信 | R2.7.17 R2.9.30 | 180807 | |

中部地方

| 都道府県 | 測量地域 | 測量目的 | 測量種別 | 縮尺・等級 | 事業量 | 測量計画機関（助言番号） | 測量作業機関 | 実施時期 | ID |
|------|---|--------|--|-----------------------------------|--|---------------------------------------|----------------|---------------------|--------|
| 岐阜県 | 瑞穂市 一部 | 土地区画整理 | 基準点測量 基準点測量 基準点測量 水準測量 水準測量 現地測量（数値地形図作成） | 2級 3級 4級 3級 4級 500 | 2点 4点 166点 3.3km 11.93km 0.43km ² | 瑞穂市 助言 R2.7.27 E0120 | 大同コンサルタンツ株式会社 | R2.6.19 R3.2.26 | 180827 |
| 岐阜県 | 高山市 全域 | 下水道管理 | M/G計測 | 500 | 1033.5km | 岐阜県高山市 助言 R2.7.22 E0121 | 株式会社バスコ 岐阜支店 | R2.7.21 R4.9.30 | 180850 |
| 岐阜県 | 富加町 全域 | 固定資産 | 数値撮影（デジタル） | 地上画素寸法 18cm | 16.82km ² | 岐阜県富加町 助言 R2.7.28 E0124 | 中日本航空株式会社 | R2.6.15 R3.3.15 | 180894 |
| 岐阜県 | 岐阜市 一部 | 都市計画 | 数値図化 | 2500 | 54.46km ² | 岐阜県岐阜市 助言 R2.7.28 E0125 | 株式会社テイコク | R2.8.3 R3.3.22 | 180900 |
| 岐阜県 | 岐阜市 一部 羽島市 一部 本巣市 一部 安八町 一部 大野町 一部 | 河川管理 | 基準点測量 基準点測量 水準測量 (GNSS) 水準測量 | 1級 2級 3級 2級 | 38点 19点 2点 1点 | 中部地方整備局木曾川上流河川事務所 助言 R2.7.29 E0126 | 朝日航洋株式会社 | R2.7.2 R2.12.18 | 180901 |
| 岐阜県 | 郡上市 一部 | その他 | 基準点測量 基準点測量 基準点測量 | 2級 3級 4級 | 6点 2点 65点 | 郡上市 助言 R2.7.29 E0130 | 株式会社南出測量設計 | R2.8.1 R3.3.26 | 180967 |
| 岐阜県 | 揖斐川町 一部 | 道路計画 | 基準点測量 基準点測量 | 2級 4級 | 4点 9点 | 岐阜県揖斐土木事務所 助言 R2.7.30 E0135 | 株式会社ユニオン | R2.7.28 R3.1.7 | 181043 |
| 岐阜県 | 岐阜市 一部 瑞浪市 一部 輪之内町 一部 | 総合計画 | 修正測量 修正測量 修正測量 | 1000 2500 5000 | 310.04km ² 378.98km ² 2141.25km ² | 岐阜県 助言 R2.8.3 E0137 | 株式会社イビソク | R1.7.12 R2.3.6 | 181056 |
| 岐阜県 | 高山市 一部 飛騨市 一部 | 砂防計画 | 航空レーザ測量 | 1000 | 291km ² | 北陸地方整備局神通川水系砂防事務所 助言 R2.8.11 E0138 | 株式会社バスコ | R2.8.3 R3.3.31 | 181183 |
| 岐阜県 | 高山市 一部 飛騨市 一部 | 砂防計画 | 基準点測量 基準点測量 現地測量（数値地形図作成） | 3級 4級 500 | 2点 18点 0.072km ² | 北陸地方整備局神通川水系砂防事務所 助言 R2.8.11 E0140 | 株式会社明和 | R2.8.1 R3.1.29 | 181198 |
| 岐阜県 | 美濃加茂市 一部 下呂市 一部 垂井町 一部 関ヶ原町 一部 白川町 一部 | 道路台帳 | 数値図化 数値撮影（デジタル） | 500 地上画素寸法 10cm | 2.12km ² 32.7 1.2km ² | 中部地方整備局岐阜国道事務所 助言 R2.8.12 E0144 | アジア航測株式会社 岐阜支店 | R2.7.20 R3.1.29 | 181224 |
| 岐阜県 | 下呂市 一部 | 道路計画 | 基準点測量 | 2級 | 4点 | 中部地方整備局高山国道事務所 助言 R2.8.17 E0145 | 株式会社テイコク | R2.6.1 R2.11.30 | 181237 |
| 岐阜県 | 飛騨市 一部 高山市 一部 | 砂防計画 | 航空レーザ測量 | 1000 | 379km ² | 北陸地方整備局神通川水系砂防事務所 助言 R2.8.17 E0148 | アジア航測株式会社 | R2.8.11 R2.12.25 | 181268 |
| 岐阜県 | 大垣市 一部 海津市 一部 養老町 一部 神戸町 一部 輪之内町 一部 揖斐川町 一部 | 河川管理 | 基準点測量 基準点測量 水準測量 水準測量 (GNSS) | 1級 2級 2級 3級 | 64点 7点 6点 4点 | 中部地方整備局木曾川上流河川事務所 助言 R2.8.17 E0151 | ニチエコンサルタンツ株式会社 | R2.7.2 R2.12.18 | 181300 |
| 岐阜県 | 羽島市 一部 | 道路計画 | 基準点測量 | 2級 | 2点 | 岐阜県羽島市 助言 R2.8.24 E0173 | 大同コンサルタンツ株式会社 | R2.8.24 R3.3.19 | 181608 |
| 岐阜県 | 関ヶ原町 全域 | 道路台帳 | 数値図化 | 1000 | 1.69km | 岐阜県関ヶ原町 助言 R2.8.24 E0175 | 株式会社バスコ 岐阜支店 | R2.9.1 R2.11.9 | 181653 |
| 岐阜県 | 中津川市 一部 | 固定資産 | 数値撮影（デジタル） 写真地図作成（デジタルオルソ） | 地上画素寸法 12cm 1000 | 551.24km ² 551.24km ² | 岐阜県中津川市 助言 R2.8.25 E0177 | 株式会社バスコ | R2.9.1 R3.3.31 | 181666 |
| 岐阜県 | 恵那市 一部 | ほ場整備 | 基準点測量 基準点測量 基準点測量 | 2級 3級 4級 | 3点 9点 105点 | 岐阜県恵那農林事務所 助言 R2.8.26 E0178 | 岐阜県土地改良事業団体連合会 | R2.6.10 R3.3.22 | 181668 |
| 岐阜県 | 美濃加茂市 全域 | 都市計画 | 数値撮影（デジタル） 写真地図作成（デジタルオルソ） | 地上画素寸法 18cm 1000 | 74.81km ² 74.81km ² | 美濃加茂市 助言 R2.8.31 E0181 | 中日本航空株式会社 | R2.7.29 R2.12.28 | 181690 |
| 岐阜県 | 大野町 一部 | 土地改良 | 基準点測量 | 2級 | 5点 | 岐阜県揖斐農林事務所 助言 R2.8.28 E0182 | 株式会社ユニオン | R2.7.9 R3.2.26 | 181693 |
| 岐阜県 | 各務原市 一部 | 道路計画 | 基準点測量 | 3級 | 2点 | 各務原市 助言 R2.9.7 E0195 | 大同コンサルタンツ株式会社 | R2.8.7 R3.3.30 | 181868 |
| 岐阜県 | 美濃加茂市 一部 | 道路計画 | 基準点測量 | 4級 | 25点 | 岐阜県可茂土木事務所 助言 R2.9.8 E0196 | 大日コンサルタンツ株式会社 | R2.9.1 R2.11.30 | 181881 |
| 岐阜県 | 海津市 一部 | 道路計画 | 航空レーザ測量 | 1000 | 1.5km ² | 中部地方整備局岐阜国道事務所 助言 R2.9.8 E0199 | 国際航業株式会社 | R2.9.3 R3.3.25 | 181928 |
| 岐阜県 | 郡上市 一部 | 道路管理 | 用地測量 | 500 | 0.0037km ² | 中部地方整備局岐阜国道事務所 助言 R2.9.8 E0201 | 株式会社中部テック | R2.7.3 R2.12.28 | 181942 |
| 岐阜県 | 養老町 一部 笠松町 一部 瑞穂市 一部 大垣市 一部 | 地盤変動調査 | 水準測量 | 1級 | 90.5km | 中部地方整備局木曾川上流河川事務所 助言 R2.9.15 E0208 | 株式会社創信 | R2.10.1 R3.2.26 | 182049 |
| 愛知県 | 江南市 一部 一宮市 一部 | | | | | | | | |
| 岐阜県 | 瑞穂市 一部 | 道路台帳 | 修正測量 | 1000 | 4.75km | 瑞穂市 助言 R2.9.15 E0212 | 株式会社中測技研 | R2.8.21 R3.2.26 | 182147 |
| 岐阜県 | 郡上市 一部 | 道路管理 | 用地測量 | 用地実測図 | 0.0034km ² | 中部地方整備局岐阜国道事務所 助言 R2.9.15 E0213 | 株式会社フジヤマ | R2.7.2 R2.12.28 | 182151 |
| 岐阜県 | 本巣市 一部 | 固定資産 | 数値撮影（デジタル） 写真地図作成（デジタルオルソ） | 地上画素寸法 16cm 1000 | 137.76km ² 137.76km ² | 岐阜県本巣市 助言 R2.9.15 E0215 | 中日本航空株式会社 | R2.8.20 R2.12.21 | 182160 |
| 岐阜県 | 関市 全域 | 固定資産 | 数値撮影（デジタル） 写真地図作成（デジタルオルソ） 同時調整 | 地上画素寸法 14cm 1000 1000 | 472.33km ² 472.33km ² 472.33km ² | 関市 助言 R2.10.5 E0224 | 朝日航洋株式会社 | R2.9.23 R3.2.26 | 182449 |
| 岐阜県 | 安八町 一部 輪之内町 一部 神戸町 一部 養老町 一部 海津市 一部 瑞穂市 一部 羽島市 一部 大垣市 一部 岐阜市 一部 | 地盤変動調査 | 水準測量 | 1級 | 118km | 岐阜県 助言 R2.10.5 E0235 | 株式会社イビソク | R2.10.1 R3.3.19 | 182634 |
| 岐阜県 | 多治見市 全域 | 固定資産 | 数値撮影（デジタル） 写真地図作成（デジタルオルソ） | 地上画素寸法 10cm 1000 | 91.25km ² 91.25km ² | 岐阜県多治見市 助言 R2.10.5 E0237 | 国際航業株式会社 | R2.9.24 R3.3.26 | 182697 |
| 岐阜県 | 関市 一部 | 土地区画整理 | 基準点測量 | 4級 | 2点 | 関市 助言 R2.10.6 E0245 | 中央エンジニアリング株式会社 | R2.10.1 R3.3.19 | 182788 |

中部地方

| 都道府県 | 測量地域 | 測量目的 | 測量種別 | 縮尺・等級 | 事業量 | 測量計画機関（助言番号） | 測量作業機関 | 実施時期 | ID | |
|------|-----------------------------------|-----------------------------|--------|-------------------------------|---------------------|--|------------------------------------|-----------------|------------------|--------|
| 岐阜県 | 岐阜市 一部 瑞穂市 一部 安八町 一部 | 羽鳥市 一部 輪之内町 一部 | 河川管理 | 水準測量 | 3級 | 68.2km | 中部地方整備局木曾川上流河川事務所助言 R2.10.6 E0247 | 大日コンサルタント株式会社 | R2.10.19 R3.6.30 | 182795 |
| 岐阜県 | 下呂市 一部 | | 道路計画 | 基準点測量 | 3級 | 7点 | 中部地方整備局高山国道事務所助言 R2.10.20 E0268 | 株式会社テイコク | R2.10.1 R3.2.26 | 183073 |
| 岐阜県 | 海津市 一部 | | 河川管理 | 復旧測量（基準点） | 3級 | 1点 | 中部地方整備局木曾川下流河川事務所助言 R2.10.20 E0272 | 三重測量設計株式会社 | R2.10.1 R2.10.30 | 183131 |
| 岐阜県 | 海津市 一部 | | 河川管理 | 復旧測量（基準点） | 3級 | 1点 | 中部地方整備局木曾川下流河川事務所助言 R2.10.20 E0273 | 三重測量設計株式会社 | R2.10.1 R2.10.30 | 183134 |
| 岐阜県 | 可児市 一部 多治見市 一部 | | 道路台帳 | 数値撮影（デジタル） 数値図化（同時調整含む） | 地上画素寸法 8cm 500 | 5.23km ² 0.45km ² | 中部地方整備局多治見砂防国道事務所助言 R2.10.20 E0278 | 株式会社イビソク | R2.10.19 R3.2.25 | 183160 |
| 岐阜県 | 瑞穂市 一部 | | その他 | 基準点測量 基準点測量 | 3級 4級 | 6点 0.46km ² | 法務省岐阜県地方務局助言 R2.10.20 E0279 | 有限会社イマセジオシステムズ | R2.10.25 R3.2.28 | 183163 |
| 岐阜県 | 高山市 一部 | | 砂防計画 | 基準点測量 基準点測量 基準点測量 | 2級 3級 4級 | 1点 2点 9点 | 北陸地方整備局神通川水系砂防事務所助言 R2.10.23 E0280 | 株式会社明和 | R2.4.24 R3.1.29 | 183168 |
| 岐阜県 | 高山市 一部 飛騨市 一部 | | 河川計画 | 航空レーザ測深 | 1000 | 117.6km ² | 北陸地方整備局神通川水系砂防事務所助言 R2.10.23 E0285 | アジア航測株式会社 | R2.10.3 R2.12.28 | 183230 |
| 岐阜県 | 岐阜市 一部 各務原市 一部 岐南町 一部 | 関市 一部 郡上市 一部 | 道路台帳 | 数値図化 MM計測 | 500 500 | 2.256km ² 24.35.3km | 中部地方整備局岐阜国道事務所助言 R2.10.27 E0291 | アジア航測株式会社 | R2.9.17 R3.2.26 | 183344 |
| 岐阜県 | 関市 一部 | | その他 | 航空レーザ測量 | 1000 | 38.15km ² | 林野庁中部森林管理局助言 R2.10.28 E0295 | 朝日航洋株式会社 | R2.9.14 R3.3.1 | 183384 |
| 岐阜県 | 岐阜市 一部 | | 道路台帳 | 修正測量 修正測量 | 500 1000 | 2.453km 4.397km | 岐阜県岐阜市助言 R2.11.2 E0301 | アジア航測株式会社 | R2.9.8 R3.3.15 | 183464 |
| 岐阜県 | 岐阜市 一部 | | その他 | 水準測量 (GNSS) | 3級 | 2点 | 岐阜市助言 R2.11.10 E0311 | 玉野総合コンサルタント株式会社 | R2.11.4 R3.1.31 | 183683 |
| 岐阜県 | 養老町 一部 大垣市 一部 | | 河川管理 | 基準点測量 | 3級 | 46点 | 中部地方整備局木曾川上流河川事務所助言 R2.11.19 E0338 | ニチイコンサルタント株式会社 | R2.11.16 R3.2.26 | 184082 |
| 岐阜県 | 可児市 一部 | | 道路台帳 | 修正測量 | 1000 | 4.6km | 岐阜県可児市助言 R2.11.26 E0340 | 国際航業株式会社 | R2.11.16 R3.3.19 | 184096 |
| 岐阜県 | 岐阜市 一部 | | 道路計画 | 基準点測量 基準点測量 | 3級 4級 | 3点 15点 | 岐阜県岐阜土木事務所助言 R2.11.26 E0347 | 大同コンサルタント株式会社 | R2.11.19 R3.1.14 | 184175 |
| 岐阜県 | 神戸町 全域 | | 都市計画 | 修正測量 修正測量 | 2500 1000 | 18.78km ² 18.78km ² | 岐阜県神戸町助言 R2.11.27 E0350 | 株式会社パスコ | R2.10.30 R3.3.26 | 184249 |
| 岐阜県 | 羽鳥市 一部 輪之内町 一部 | 海津市 一部 | 河川管理 | 基準点測量 基準点測量 | 1級 3級 | 5点 38点 | 中部地方整備局木曾川上流河川事務所助言 R2.12.1 E0353 | 朝日航洋株式会社 | R2.11.25 R3.2.26 | 184313 |
| 岐阜県 | 飛騨市 一部 | | ほ場整備 | 基準点測量 基準点測量 基準点測量 | 2級 3級 4級 | 3点 3点 39点 | 岐阜県飛騨農林事務所助言 R2.12.2 E0354 | 岐阜県土地改良事業団体連合会 | R2.11.25 R3.3.25 | 184330 |
| 岐阜県 | 揖斐川町 一部 | | 道路計画 | UAV写真測量 数値図化 | 500 500 | 0.1km ² 0.1km ² | 岐阜県揖斐土木事務所助言 R2.12.2 E0355 | 国土防災技術株式会社 | R2.11.15 R3.3.19 | 184334 |
| 岐阜県 | 海津市 一部 | | 河川計画 | 基準点測量 基準点測量 水準測量 | 2級 4級 3級 | 8点 53点 6.2km | 岐阜県大垣土木事務所助言 R2.12.3 E0360 | 大同コンサルタント株式会社 | R2.12.1 R3.2.26 | 184400 |
| 岐阜県 | 岐阜市 一部 | | 基準点管理 | 復旧測量（基準点） 復旧測量（基準点） | 2級 3級 | 1点 4点 | 岐阜市助言 R2.12.8 E0363 | 株式会社 トータルシステム | R2.12.14 R3.2.5 | 184448 |
| 岐阜県 | 揖斐川町 一部 | | 道路管理 | 基準点測量 | 2級 | 2点 | 岐阜県揖斐土木事務所助言 R2.12.8 E0365 | 株式会社テイコク | R2.11.24 R3.3.4 | 184488 |
| 岐阜県 | 神戸町 一部 海津市 一部 山県市 一部 関市 一部 岐阜市 一部 | 養老町 一部 本巣市 一部 美濃市 一部 大垣市 一部 | 道路管理 | 数値撮影（デジタル） | 5000 | 830km ² | 中部地方整備局岐阜国道事務所助言 R2.12.16 E0374 | 中日本航空株式会社 | R2.10.1 R3.2.26 | 184733 |
| 三重県 | 東員町 一部 四日市市 一部 | いなべ市 一部 | | | | | | | | |
| 岐阜県 | 北方町 全域 岐南町 全域 岐阜市 全域 | 笠松町 全域 瑞穂市 全域 | その他 | 数値撮影（デジタル） 同時調整 | 地上画素寸法 12cm 1000 | 255.18km ² 255.18km ² | 岐阜市助言 R2.12.22 E0390 | アジア航測株式会社 | R2.12.25 R3.3.19 | 184823 |
| 岐阜県 | 可児市 全域 | | 固定資産 | 数値撮影（デジタル） 写真地図作成（デジタルオルソ） | 地上画素寸法 12cm 1000 | 87.6km ² 87.6km ² | 岐阜県可児市助言 R2.12.23 E0394 | 国際航業株式会社 | R2.12.15 R3.2.26 | 184898 |
| 岐阜県 | 神戸町 一部 | | 土地区画整理 | 基準点測量 基準点測量 | 3級 4級 | 6点 5点 | 岐阜県神戸町助言 R2.12.28 E0395 | 株式会社三進 | R2.12.1 R3.3.26 | 184930 |
| 岐阜県 | 高山市 一部 | | 道路計画 | 路線測量 | 用地幅杭設置 | 1.4km | 中部地方整備局高山国道事務所助言 R3.1.4 E0397 | 株式会社テイコク | R2.12.21 R3.2.26 | 184959 |
| 岐阜県 | 大野町 一部 | | 道路管理 | 基準点測量 基準点測量 水準測量 | 2級 4級 3級 | 3点 9点 3.13km | 岐阜県揖斐土木事務所助言 R3.1.6 E0403 | 大建測量設計株式会社 | R2.12.22 R3.3.25 | 185040 |
| 岐阜県 | 白川町 一部 美濃加茂市 一部 | 可児市 一部 | 砂防計画 | 数値図化 | 2500 | 0.36km ² | 岐阜県可茂土木事務所助言 R3.1.7 E0404 | 株式会社テイコク | R3.1.4 R3.3.25 | 185046 |
| 岐阜県 | 瑞浪市 一部 | | 道路計画 | 基準点測量 基準点測量 | 2級 4級 | 2点 9点 | 中部地方整備局新丸山ダム工事事務所助言 R3.1.12 E0407 | 株式会社三栄コンサルタント | R3.1.8 R3.3.31 | 185090 |
| 岐阜県 | 御嵩町 一部 八百津町 一部 | | 道路計画 | 基準点測量 | 2級 | 9点 | 中部地方整備局新丸山ダム工事事務所助言 R3.1.18 E0411 | 株式会社ユニオン | R2.5.30 R3.2.26 | 185149 |
| 岐阜県 | 海津市 一部 | | 河川管理 | 復旧測量（基準点） 復旧測量（基準点） | 1級 3級 | 1点 5点 | 中部地方整備局木曾川下流河川事務所助言 R3.1.22 E0416 | 三重測量設計株式会社 | R3.1.12 R3.3.31 | 185218 |

中部地方

| 都道府県 | 測量地域 | 測量目的 | 測量種別 | 縮尺・等級 | 事業量 | 測量計画機関（助言番号） | 測量作業機関 | 実施時期 | ID |
|------|--|--------|---------------------------------------|---------------------------|--|--|-----------------|----------------------|--------|
| 岐阜県 | 岐阜市 一部 大垣市 一部 関市 一部 羽鳥市 一部 美濃加茂市 一部 各務原市 一部 可児市 一部 瑞穂市 一部 本巣市 一部 海津市 一部 笠松町 一部 養老町 一部 輪之内町 一部 安八町 一部 揖斐川町 一部 坂祝町 一部 | 河川管理 | 航空レーザ測量 | 1000 | 110.4km ² | 中部地方整備局木曾川上流河川事務所 助言 R3.2.12 E0433 | 株式会社パスコ | R3.2.15 R3.11.26 | 185457 |
| 愛知県 | 一宮市 一部 大山市 一部 江南市 一部 稲沢市 一部 愛西市 一部 扶桑町 一部 | | | | | | | | |
| 岐阜県 | 瑞浪市 一部 | 道路計画 | 用地測量 | 500 | 69.6km ² | 中部地方整備局新丸山ダム工事事務所 助言 R3.2.24 E0442 | 株式会社テイコク | R2.9.1 R3.3.24 | 185612 |
| 岐阜県 | 海津市 一部 | 河川管理 | 基準点測量 | 3級 | 8点 | 中部地方整備局木曾川下流河川事務所 助言 R3.2.24 E0443 | 三重測量設計株式会社 | R3.2.16 R3.3.31 | 185617 |
| 三重県 | 木曾岬町 一部 桑名市 一部 | | | | | | | | |
| 愛知県 | 弥富市 一部 愛西市 一部 | | | | | | | | |
| 岐阜県 | 大垣市 一部 | 基準点管理 | 復旧測量（基準点） | 2級 | 1点 | 大垣市 助言 R3.3.2 E0453 | 有限会社イマセジオシステムズ | R3.2.25 R3.3.31 | 185676 |
| 岐阜県 | 瑞浪市 一部 | 砂防計画 | 数値図化 | 2500 | 0.19km ² | 岐阜県多治見土木事務所 助言 R3.3.10 E0459 | 国際航業株式会社 | R3.3.1 R3.3.19 | 185770 |
| 岐阜県 | 関市 一部 | 道路計画 | 復旧測量（基準点） | 3級 | 2点 | 中部地方整備局岐阜国道事務所 助言 R3.3.15 E0462 | 株式会社テイコク | R3.1.20 R3.3.26 | 185804 |
| 岐阜県 | 岐阜市 一部 | 砂防計画 | 数値図化 | 2500 | 0.33km ² | 岐阜県岐阜土木事務所 助言 R3.3.16 E0463 | 株式会社テイコク | R3.1.8 R3.3.20 | 185825 |
| 岐阜県 | 海津市 一部 | 河川管理 | 基準点測量 | 3級 | 2点 | 中部地方整備局木曾川下流河川事務所 助言 R3.3.22 E0466 | 三重測量設計株式会社 | R3.3.10 R3.5.31 | 185835 |
| 岐阜県 | 郡上市 一部 | その他 | 用地測量 | | 1.11km ² | 中部地方整備局岐阜国道事務所 助言 R3.3.29 E0472 | 株式会社創信 | R3.1.30 R3.7.30 | 185929 |
| 静岡県 | 静岡市 一部 | 基準点管理 | 基準点測量 | 2級 | 1点 | 静岡県静岡市 助言 R2.4.6 E0001 | 株式会社グラフィック | R2.7.1 R2.7.31 | 178989 |
| 静岡県 | 島田市 一部 | 土地改良 | 基準点測量 | 3級 | 2点 | 中河中溝西土地改良事業協同施行 助言 R2.4.24 E0008 | 東静測量設計株式会社 | R2.4.3 R2.12.28 | 179116 |
| 静岡県 | 藤枝市 一部 | 土地区画整理 | 基準点測量 基準点測量 | 3級 4級 | 4点 20点 | 静岡県企業局西部事務所 助言 R2.5.20 E0010 | 株式会社フジヤマ | R2.4.20 R2.10.30 | 179168 |
| 静岡県 | 掛川市 一部 菊川市 一部 | 河川計画 | 水準測量 航空レーザ測量 航空レーザ測量 航空レーザ測量 | 3級 1000 500 5000 | 35.4km ² 4.92km ² 4.92km ² 4.92km ² | 中部地方整備局浜松河川国道事務所 助言 R2.5.18 E0012 | 中日本航空株式会社 | R2.4.14 R2.8.20 | 179212 |
| 静岡県 | 掛川市 一部 | 地籍調査 | 基準点測量 | 2級 | 1点 | 掛川市 助言 R2.5.20 E0013 | 株式会社松井測量設計事務所 | H29.6.27 H30.3.30 | 179225 |
| 静岡県 | 掛川市 一部 | 地籍調査 | 基準点測量 | 2級 | 3点 | 掛川市 助言 R2.5.20 E0014 | 株式会社松井測量設計事務所 | H29.6.27 H30.3.30 | 179226 |
| 静岡県 | 浜松市 一部 | 河川管理 | 水準測量 | 2級 | 2.9km | 中部地方整備局浜松河川国道事務所 助言 R2.6.1 E0032 | 株式会社フジヤマ | R2.4.24 R3.3.31 | 179515 |
| 静岡県 | 湖西市 全域 | 固定資産 | 数値撮影（デジタル） 写真地図作成（デジタルオルソ） | 地上画素寸法 12cm 1000 | 86.56km ² 68.46km ² | 静岡県湖西市 助言 R2.6.1 E0037 | 株式会社フジヤマ | H29.5.13 H29.9.29 | 179549 |
| 静岡県 | 伊豆市 一部 | 砂防計画 | 用地測量 | 250 | 0.0259km ² | 中部地方整備局沼津河川国道事務所 助言 R2.5.29 E0039 | 株式会社スルガコンサル | R1.10.30 R2.6.30 | 179573 |
| 静岡県 | 牧之原市 一部 | 都市計画 | 基準点測量 | 2級 | 4点 | 静岡県牧之原市 助言 R2.6.8 E0051 | 不二総合コンサルタント株式会社 | R2.6.8 R3.3.12 | 179709 |
| 静岡県 | 浜松市 一部 | 土地区画整理 | 現地測量（数値地形図作成） | 500 | 0.47km ² | 静岡県浜松市 助言 R2.6.9 E0058 | 株式会社サン設計 | R2.6.2 R3.3.15 | 179796 |
| 静岡県 | 浜松市 一部 | 都市計画 | 数値図化 | 2500 | 453.43km ² | 静岡県浜松市 助言 R2.6.10 E0060 | 株式会社フジヤマ | R2.6.10 R4.2.28 | 179818 |
| 静岡県 | 沼津市 一部 | ほ場整備 | 基準点測量 基準点測量 | 2級 3級 | 3点 4点 | 静岡県 助言 R2.6.10 E0062 | 静岡県土地改良事業団体連合会 | R2.5.28 R3.3.8 | 179827 |
| 静岡県 | 三島市 一部 | 道路管理 | 基準点測量 | 2級 | 1点 | 静岡県三島市 助言 R2.6.16 E0067 | 静岡コンサルタント株式会社 | R2.4.28 R2.8.7 | 179897 |
| 静岡県 | 藤枝市 一部 | 都市計画 | 修正測量 | 2500 | 5.97km ² | 静岡県藤枝市 助言 R2.6.16 E0069 | アジア航測株式会社 | R2.6.2 R2.10.30 | 179919 |
| 静岡県 | 清水町 一部 長泉町 一部 | 河川計画 | 用地測量 | 250 | 0.0391km ² | 中部地方整備局沼津河川国道事務所 助言 R2.6.17 E0070 | 新日本設計株式会社 | R1.10.29 R2.6.30 | 179953 |
| 静岡県 | 静岡市 一部 | 基準点管理 | 基準点測量 | 3級 | 1点 | 静岡県静岡市 助言 R2.6.24 E0076 | 株式会社グラフィック | R2.10.1 R3.9.30 | 180091 |
| 静岡県 | 静岡市 一部 | その他 | 航空レーザ測量 | 1000 | 2km ² | 静岡県静岡土木事務所 助言 R2.7.6 E0085 | 国際航業株式会社 | R2.6.10 R2.10.12 | 180328 |
| 静岡県 | 小山町 一部 | 道路計画 | 基準点測量 | 2級 | 2点 | 静岡県小山町 助言 R2.7.7 E0086 | 株式会社フジヤマ | R2.6.25 R3.1.15 | 180379 |
| 静岡県 | 静岡市 一部 | 土地区画整理 | 基準点測量 基準点測量 | 3級 4級 | 3点 44点 | 静岡県恩田原・片山土地区画整理組合 助言 R2.7.7 E0088 | 昭和株式会社 | R2.7.1 R3.3.31 | 180398 |
| 静岡県 | 掛川市 一部 | 都市計画 | 基準点測量 | 2級 | 3点 | 静岡県掛川市 助言 R2.7.7 E0091 | 不二総合コンサルタント株式会社 | R2.7.15 R2.11.30 | 180424 |
| 静岡県 | 静岡市 一部 沼津市 一部 富士市 一部 | 海岸保全 | 航空レーザ測量 | 1000 | 4.6km ² | 中部地方整備局沼津河川国道事務所 助言 R2.7.13 E0094 | 株式会社パスコ | R2.7.6 R3.2.26 | 180432 |
| 静岡県 | 富士市 一部 | 道路計画 | 基準点測量 | 2級 | 5点 | 中日本高速道路株式会社東京支社沼津工務事務所 助言 R2.7.13 E0097 | 株式会社新日 | R2.7.1 R2.9.30 | 180525 |
| 静岡県 | 湖西市 一部 | 都市計画 | 基準点測量 | 3級 | 1点 | 静岡県湖西市 助言 R2.7.13 E0098 | 株式会社フジヤマ | R2.7.27 R2.8.31 | 180527 |
| 静岡県 | 東伊豆町 一部 | 都市計画 | 数値図化 | 2500 | 10.72km ² | 静岡県東伊豆町 助言 R2.7.16 E0102 | 株式会社大輝 | R2.4.20 R2.12.27 | 180563 |
| 静岡県 | 浜松市 一部 | 都市計画 | 基準点測量 用地測量 | 4級 用地実測図 | 23点 8km ² | 静岡県企業局西部事務所 助言 R2.7.22 E0113 | 吉田測量設計株式会社 | R2.4.20 R3.2.26 | 180735 |
| 静岡県 | 清水町 一部 函南町 一部 伊豆の国市 一部 伊豆市 一部 沼津市 一部 | 河川管理 | 航空レーザ測深 | 1000 | 11.5km ² | 中部地方整備局沼津河川国道事務所 助言 R2.7.28 E0122 | 朝日航洋株式会社 | R2.7.20 R3.2.26 | 180861 |

中部地方

| 都道府県 | 測量地域 | 測量目的 | 測量種別 | 縮尺・等級 | 事業量 | 測量計画機関（助言番号） | 測量作業機関 | 実施時期 | ID |
|------|--|--------|--|-------------------------------------|--|---|------------------------------|----------------------|--------|
| 静岡県 | 菊川市 一部 | 都市計画 | 修正測量 | 2500 | 36.9km ² | 静岡県菊川市 助言 R2.7.30 E0133 | 株式会社バスコ 静岡支店 | R2.5.19 R3.3.23 | 181011 |
| 静岡県 | 清水町 一部 富士市 一部 三島市 一部 沼津市 一部 | 道路管理 | 数値撮影（デジタル） 数値図化（同時調整含む） | 地上画素寸法 6cm 500 | 27km ² 1.15km ² | 中部地方整備局沼津河川国道事務所 助言 R2.8.3 E0136 | 株式会社バスコ | R2.7.21 R2.12.25 | 181052 |
| 静岡県 | 富士市 一部 | 固定資産 | 数値撮影（デジタル） 写真地図作成（デジタルオルソ） | 地上画素寸法 20cm 2500 | 232.32km ² 232.32km ² | 静岡県富士市 助言 R2.8.5 E0142 | 株式会社バスコ 静岡支店 | R2.6.18 R3.2.26 | 181207 |
| 静岡県 | 静岡市 一部 | 都市計画 | 修正測量 同時調整 | 2500 2500 | 15km ² 15km ² | 静岡市 助言 R2.8.11 E0146 | 株式会社バスコ | R2.8.7 R2.12.28 | 181242 |
| 静岡県 | 静岡市 一部 浜松市 一部 沼津市 一部 富士市 一部 磐田市 一部 焼津市 一部 掛川市 一部 袋井市 一部 湖西市 一部 御前崎市 一部 牧之原市 一部 吉田町 一部 | 海岸保全 | 数値撮影（デジタル） 数値撮影（デジタル） | 地上画素寸法 20cm 地上画素寸法 40cm | 25.7km ² 192.37km ² | 静岡県静岡土木事務所 助言 R2.8.12 E0161 | 中日本航空株式会社 | R2.8.21 R3.3.15 | 181411 |
| 静岡県 | 御殿場市 一部 | 固定資産 | 数値撮影（デジタル） 写真地図作成（デジタルオルソ） | 地上画素寸法 12cm 1000 | 114.23km ² 114.23km ² | 静岡県御殿場市 助言 R2.8.24 E0165 | 国際航業株式会社 | R2.8.11 R3.3.20 | 181500 |
| 静岡県 | 浜松市 一部 掛川市 一部 森町 一部 | 森林計画 | 航空レーザ測量 | 500 | 168km ² | 静岡県 助言 R2.8.24 E0170 | 株式会社バスコ 静岡支店 | R2.8.12 R3.2.15 | 181529 |
| 静岡県 | 静岡市 一部 | 道路計画 | 用地測量 | 250 | 0.038km ² | 中部地方整備局静岡国道事務所 助言 R2.8.24 E0172 | 株式会社スルガコンサル | R2.6.12 R3.1.29 | 181599 |
| 静岡県 | 川根本町 一部 | 森林計画 | 航空レーザ測量 | 500 | 120.76km ² | 林野庁関東森林管理局 助言 R2.8.26 E0179 | 朝日航洋株式会社 | R2.7.14 R3.2.5 | 181680 |
| 静岡県 | 磐田市 一部 | その他 | 基準点測量 | 4級 | 20点 | 静岡地方方法務局 助言 R2.8.28 E0183 | 公益社団法人静岡県公共職 託登記士地家屋調査士協会 | R2.8.25 R3.1.29 | 181713 |
| 静岡県 | 静岡市 一部 | 海岸保全 | 基準点測量 水準測量 | 2級 2級 | 18点 34.2km | 中部地方整備局清水港湾事務所 助言 R2.9.2 E0185 | 玉野総合コンサルタント株 式会社 | R2.9.14 R2.12.25 | 181806 |
| 静岡県 | 長泉町 全域 | 都市計画 | 修正測量 | 2500 | 26.63km ² | 静岡県長泉町 助言 R2.9.2 E0190 | 朝日航洋株式会社 | R2.8.13 R3.1.29 | 181837 |
| 静岡県 | 西伊豆町 全域 松崎町 全域 南伊豆町 全域 下田市 一部 | 総合計画 | 航空レーザ測量 MMG計測 | 500 500 | 630km ² 236km ² | 静岡県 助言 R2.9.7 E0192 | 朝日航洋株式会社 | R2.8.25 R3.3.15 | 181839 |
| 静岡県 | 焼津市 一部 | 都市計画 | 数値図化 地図編集 | 2500 15000 | 5.99km ² 70.55km ² | 焼津市 助言 R2.9.25 E0218 | 国際航業株式会社 | R2.8.28 R3.3.19 | 182353 |
| 静岡県 | 清水町 一部 | 道路台帳 | MMG計測 | 500 | 3.15km | 静岡県清水町 助言 R2.9.25 E0220 | 株式会社バスコ | R2.9.15 R3.3.19 | 182362 |
| 静岡県 | 浜松市 一部 | 道路計画 | 数値図化 航空レーザ測量 | 500 500 | 1.5km ² 1.5km ² | 中部地方整備局浜松河川国道事務所 助言 R2.10.5 E0231 | 中日本航空株式会社 | R2.9.28 R2.12.25 | 182561 |
| 静岡県 | 富士市 一部 | 道路台帳 | MMG計測 修正測量 | 1000 1000 | 14.7km 11km | 静岡県富士市 助言 R2.10.5 E0232 | 株式会社バスコ | R2.9.15 R3.3.31 | 182614 |
| 静岡県 | 静岡市 一部 富士宮市 一部 富士市 一部 | 道路台帳 | UAV写真測量 地上レーザ測量 | 0.1m以内 0.1m以内 | 0.59km ² 0.59km ² | 中部地方整備局静岡国道事務所 助言 R2.10.5 E0236 | 玉野総合コンサルタント株 式会社 | R2.9.28 R2.12.28 | 182636 |
| 静岡県 | 静岡市 一部 | 砂防計画 | 航空レーザ測量 | 1000 | 567km ² | 中部地方整備局静岡河川事務所 助言 R2.10.12 E0249 | 株式会社バスコ | R2.10.12 R3.5.28 | 182816 |
| 静岡県 | 静岡市 一部 | 河川管理 | 航空レーザ測深 | 1000 | 1.36km ² | 静岡県静岡土木事務所 助言 R2.10.12 E0250 | アジア航測株式会社 | R2.9.19 R3.1.25 | 182828 |
| 静岡県 | 伊豆市 全域 | 固定資産 | 数値撮影（デジタル） 同時調整 写真地図作成（デジタルオルソ） | 地上画素寸法 12cm 1000 1000 | 363.97km ² 363.97km ² 363.97km ² | 静岡県伊豆市 助言 R2.10.19 E0252 | 株式会社バスコ | R2.9.25 R3.3.19 | 182952 |
| 静岡県 | 三島市 一部 | 道路台帳 | MMG計測 修正測量 | 500 500 | 6.38km 6.38km | 静岡県三島市 助言 R2.10.19 E0256 | アジア航測株式会社 | R2.9.18 R3.3.30 | 182971 |
| 静岡県 | 藤枝市 一部 | 道路台帳 | 修正測量 | 1000 | 5.4km | 静岡県藤枝市 助言 R2.10.19 E0258 | アジア航測株式会社 | R2.9.17 R3.2.26 | 182979 |
| 静岡県 | 函南町 一部 | 道路台帳 | MMG計測 | 計測のみ（500） | 0.7km | 静岡県函南町 助言 R2.10.19 E0266 | 株式会社バスコ | R2.10.13 R3.3.26 | 183061 |
| 静岡県 | 浜松市 一部 | 道路計画 | 基準点測量 基準点測量 | 2級 3級 | 6点 9点 | 中部地方整備局浜松河川国道事務所 助言 R2.10.21 E0270 | 株式会社インシーク | R2.10.19 R2.12.18 | 183081 |
| 静岡県 | 浜松市 一部 | 道路計画 | 数値撮影（デジタル） 写真地図作成（デジタルオルソ） 数値図化 航空レーザ測量 | 地上画素寸法 12cm 1000 1000 1000 | 42km ² 42km ² 42km ² 42km ² | 中部地方整備局浜松河川国道事務所 助言 R2.10.20 E0276 | 国際航業株式会社 | R2.10.19 R2.12.18 | 183150 |
| 静岡県 | 川根本町 一部 | 農地開発 | 基準点測量 | 2級 | 3点 | 静岡県志太榛原農林事務所 助言 R2.10.23 E0286 | 不二総合コンサルタント株 式会社 | R2.10.26 R2.11.30 | 183250 |
| 静岡県 | 掛川市 一部 | 道路台帳 | MMG計測 数値図化 | 1000 1000 | 3.3km 1.9km | 静岡県掛川市 助言 R2.10.26 E0289 | 株式会社バスコ | R2.10.19 R2.11.30 | 183295 |
| 静岡県 | 熱海市 全域 三島市 全域 函南町 全域 | 固定資産 | 数値撮影（デジタル） 写真地図作成（デジタルオルソ） | 地上画素寸法 12cm 1000 | 188.96km ² 188.96km ² | 静岡県三島市 助言 R2.10.27 E0292 | 国際航業株式会社 | R2.10.7 R3.3.1 | 183373 |
| 静岡県 | 静岡市 一部 | 地盤変動調査 | 水準測量 | 1級 | 21.6km | 静岡県 助言 R2.10.28 E0293 | 株式会社フジヤマ | R2.10.21 R3.3.16 | 183376 |
| 静岡県 | 沼津市 全域 | 固定資産 | 数値撮影（デジタル） 写真地図作成（デジタルオルソ） | 地上画素寸法 12cm 1000 | 186.96km ² 186.96km ² | 静岡県沼津市 助言 R2.11.10 E0313 | 国際航業株式会社 | R2.11.9 R3.3.19 | 183704 |
| 静岡県 | 熱海市 全域 | 固定資産 | 数値撮影（デジタル） 写真地図作成（デジタルオルソ） | 地上画素寸法 12cm 1000 | 188.96km ² 188.96km ² | 熱海市 助言 R2.11.10 E0314 | 国際航業株式会社 | R2.10.7 R3.3.1 | 183740 |
| 静岡県 | 函南町 全域 | 固定資産 | 数値撮影（デジタル） 写真地図作成（デジタルオルソ） | 地上画素寸法 12cm 1000 | 188.96km ² 188.96km ² | 静岡県函南町 助言 R2.11.10 E0315 | 国際航業株式会社 | R2.10.29 R3.3.1 | 183744 |
| 静岡県 | 袋井市 一部 | 土地区画整理 | 基準点測量 | 3級 | 2点 | 袋井駅南田端商業士地区画整理 組合 助言 R2.11.10 E0317 | 昭和設計株式会社 | R2.11.9 R3.1.31 | 183755 |
| 静岡県 | 静岡市 一部 | 海岸保全 | 基準点測量 | 2級 | 9点 | 静岡県静岡土木事務所 助言 R2.11.11 E0319 | 株式会社建設コンサルタント センター | R2.10.28 R3.2.26 | 183788 |

中部地方

| 都道府県 | 測量地域 | 測量目的 | 測量種別 | 縮尺・等級 | 事業量 | 測量計画機関（助言番号） | 測量作業機関 | 実施時期 | ID |
|------|----------------------------------|-------|---------------------------------------|-----------------------------|--|--|------------------------------|-----------------------|--------|
| 静岡県 | 伊東市 一部 | 総合計画 | 基準点測量 基準点測量 | 2級 3級 | 1点 2点 | 静岡県立伊東商業高等学校 助言 R2.11.10 E0320 | R B コンサルタント株式会社 | R2.11.6 R3.3.10 | 183790 |
| 静岡県 | 磐田市 一部 | 道路台帳 | 修正測量 | 1000 | 9.6km | 静岡県磐田市 助言 R2.11.11 E0321 | 国際航業株式会社 | R2.10.15 R3.3.31 | 183808 |
| 静岡県 | 藤枝市 一部 富士市 一部 富士宮市 一部 静岡市 一部 | 道路台帳 | 数値図化（同時調整含む） | 500 | 2.12km ² | 中部地方整備局静岡国道事務所 助言 R2.11.16 E0322 | 国際航業株式会社 | R2.11.4 R3.2.26 | 183813 |
| 静岡県 | 浜西市 一部 | 河川管理 | 航空レーザ測量 | 500 | 3.5km ² | 静岡県浜松土木事務所 助言 R2.11.16 E0324 | 中日本航空株式会社 | R2.9.10 R2.12.18 | 183827 |
| 静岡県 | 沼津市 一部 | 道路管理 | 基準点測量 | 4級 | 79点 | 静岡県東部農林事務所 助言 R2.11.30 E0337 | 株式会社東海建設コンサル タント | R2.11.7 R3.1.12 | 184077 |
| 静岡県 | 御前崎市 一部 | その他 | 復旧測量（基準点） | 1級 | 1点 | 御前崎市 助言 R2.11.25 E0339 | 公益社団法人静岡県公共職 託登記士地家屋調査士協会 | R2.12.1 R3.2.24 | 184084 |
| 静岡県 | 伊豆の国市 全域 | 固定資産 | 数値撮影（デジタル） 同時調整 写真地図作成（デジタルオルソ） | 地上画素寸法 15cm 1000 1000 | 94.62km ² 94.62km ² 94.62km ² | 伊豆の国市 助言 R2.11.24 E0341 | 朝日航洋株式会社 | R2.12.1 R3.2.26 | 184120 |
| 静岡県 | 静岡市 一部 | 農地開発 | 基準点測量 | 2級 | 2点 | 静岡県中部農林事務所 助言 R2.11.24 E0344 | 不二総合コンサルタント株 式会社 | R2.11.24 R3.2.26 | 184137 |
| 静岡県 | 牧之原市 一部 | 土地改良 | 基準点測量 | 2級 | 4点 | 静岡県志太榛原農林事務所 助言 R2.12.2 E0356 | 株式会社フジヤマ | R2.12.10 R3.3.10 | 184350 |
| 静岡県 | 富士市 一部 | 農地開発 | 基準点測量 | 2級 | 2点 | 静岡県富士農林事務所 助言 R2.12.9 E0369 | 不二総合コンサルタント株 式会社 | R2.12.10 R3.2.26 | 184571 |
| 静岡県 | 静岡市 一部 焼津市 一部 牧之原市 一部 吉田町 一部 | 海岸保全 | 航空レーザ測量 | 1000 | 2.83km ² | 中部地方整備局静岡河川事務所 助言 R2.12.16 E0372 | 株式会社パスコ | R2.12.1 R3.2.26 | 184629 |
| 静岡県 | 小山町 一部 三島市 一部 三島市 一部 | 砂防計画 | 数値図化 | 2500 | 0.446km ² | 静岡県 助言 R2.12.16 E0373 | 中日本航空株式会社 | R2.9.16 R3.2.1 | 184728 |
| 静岡県 | 裾野市 一部 | 基準点管理 | 基準点測量 | 2級 | 1点 | 静岡県東部農林事務所 助言 R2.12.17 E0383 | 株式会社滝口測量設計 | R2.12.23 R3.2.26 | 184784 |
| 静岡県 | 島田市 一部 | 都市計画 | 数値図化 | 2500 | 0.48km ² | 島田市 助言 R2.12.22 E0389 | 株式会社フジヤマ | R2.12.14 R3.3.1 | 184817 |
| 静岡県 | 藤枝市 全域 焼津市 全域 | 固定資産 | 数値撮影（デジタル） 写真地図作成（デジタルオルソ） | 地上画素寸法 12cm 1000 | 264.37km ² 264.37km ² | 焼津市 助言 R2.12.25 E0396 | 朝日航洋株式会社 | H29.11.28 H30.3.14 | 184953 |
| 静岡県 | 掛川市 一部 | 都市計画 | 基準点測量 | 2級 | 1点 | 掛川市 助言 R3.1.6 E0402 | 不二総合コンサルタント株 式会社 | R3.1.15 R3.3.17 | 185020 |
| 静岡県 | 静岡市 一部 | 基準点管理 | 基準点測量 水準測量 | 1級 4級 | 1点 1km | 静岡市上下水道局下水道部下水 道事務所 助言 R3.1.12 E0406 | 株式会社建設コンサル タントセンター | R3.1.4 R3.3.31 | 185071 |
| 静岡県 | 藤枝市 一部 | その他 | 基準点測量 | 3級 | 9点 | 藤枝市 助言 R3.1.12 E0409 | 昭和设计株式会社 | R3.1.8 R3.3.22 | 185098 |
| 静岡県 | 浜西市 一部 | 海岸保全 | 水準測量 | 3級 | 9.6km 44点 | 静岡県浜松土木事務所 助言 R3.2.1 E0422 | 株式会社フジヤマ | R3.2.1 R3.3.12 | 185317 |
| 静岡県 | 三島市 一部 | 総合計画 | 基準点測量 | 3級 | 3点 | 三島市 助言 R3.2.5 E0426 | 静岡コンサルタント株式会 社 | R3.1.27 R3.3.31 | 185393 |
| 静岡県 | 浜松市 一部 | その他 | 航空レーザ測量 | 500 | 7.5km ² | 静岡県浜松土木事務所 助言 R3.2.12 E0427 | 中日本航空株式会社 | R2.9.10 R2.12.18 | 185417 |
| 静岡県 | 磐田市 一部 袋井市 一部 森町 一部 | 河川管理 | 航空レーザ測深 | 500 | 1.5km ² | 静岡県袋井土木事務所 助言 R3.2.15 E0428 | 中日本航空株式会社 | R3.1.29 R3.3.19 | 185429 |
| 静岡県 | 浜松市 一部 | 海岸保全 | 水準測量 | 3級 | 11.9km 44点 | 静岡県浜松土木事務所 助言 R3.2.12 E0431 | 不二総合コンサルタント株 式会社 | R3.2.4 R3.3.12 | 185437 |
| 静岡県 | 牧之原市 一部 | 道路計画 | 基準点測量 | 2級 | 3点 | 静岡県牧之原市 助言 R3.2.22 E0436 | 株式会社建設コンサル タントセンター | R2.11.17 R3.3.19 | 185554 |
| 静岡県 | 裾野市 一部 | 土地改良 | 基準点測量 | 3級 | 4点 | 富士裾野東部土地改良区 助言 R3.3.1 E0437 | 中央測量株式会社 | R3.2.22 R3.3.31 | 185557 |
| 静岡県 | 吉田町 一部 藤枝市 一部 焼津市 一部 島田市 一部 | 河川管理 | 数値撮影（デジタル） 数値図化 | 地上画素寸法 20cm 2500 | 58km ² 58km ² | 中部地方整備局静岡河川事務所 助言 R3.2.24 E0444 | アジア航測株式会社 静岡 支店 | R3.2.10 R3.3.31 | 185619 |
| 静岡県 | 島田市 一部 焼津市 一部 藤枝市 一部 吉田町 一部 | 河川管理 | 航空レーザ測深 | 1000 | 25.2km ² | 中部地方整備局静岡河川事務所 助言 R3.2.24 E0445 | アジア航測株式会社 静岡 支店 | R3.2.10 R3.3.31 | 185622 |
| 静岡県 | 静岡市 一部 | 基準点管理 | 基準点測量 | 3級 | 1点 | 静岡市 助言 R3.3.1 E0447 | 株式会社グラフィック | R3.4.1 R3.7.31 | 185628 |
| 静岡県 | 藤枝市 一部 | 都市計画 | 基準点測量 基準点測量 水準測量 | 1級 3級 3級 | 1点 3点 3.8km | 静岡県企業局西部事務所 助言 R3.3.23 E0468 | 株式会社フジヤマ | R3.3.15 R3.6.30 | 185890 |
| 愛知県 | 豊田市 一部 | その他 | 基準点測量 | 2級 | 3点 | 愛知県豊田加茂建設事務所 助言 R2.4.6 E0002 | 協和調査設計株式会社 | R2.4.1 R2.9.30 | 179001 |
| 愛知県 | 大治町 一部 北名古屋 一部 日進市 一部 名古屋市 一部 | 道路計画 | 航空レーザ測深 | 500 | 9.85km ² | 愛知県尾張建設事務所 助言 R2.4.6 E0004 | アジア航測株式会社 | R2.3.31 R2.6.30 | 179008 |
| 愛知県 | 知立市 全域 | 固定資産 | 数値撮影（デジタル） 同時調整 写真地図作成（デジタルオルソ） | 地上画素寸法 5.3cm 500 500 | 16.34km ² 16.34km ² 16.34km ² | 愛知県知立市 助言 R2.4.20 E0005 | 株式会社パスコ | R2.4.7 R3.2.28 | 179064 |
| 愛知県 | 豊橋市 一部 | その他 | 基準点測量 水準測量 数値図化 | 2級 3級 500 | 4点 14.7km 4点 0.17km ² | 独立行政法人水資源機構豊川用 水総合事業部 助言 R2.4.20 E0006 | N T C コンサルタント株式 会社 | R2.5.1 R2.8.31 | 179080 |
| 愛知県 | 豊根村 一部 | 道路計画 | 基準点測量 基準点測量 | 2級 3級 | 1点 1点 | 愛知県新城設案建設事務所 助言 R2.4.20 E0007 | 大栄コンサルタンツ株式会 社 | R2.4.20 R2.7.31 | 179084 |
| 愛知県 | 一宮市 一部 | その他 | 航空レーザ測量 | 500 | 1.52km ² | 愛知県一宮建設事務所 助言 R2.5.18 E0015 | 中日本航空株式会社 | R2.4.27 R2.10.23 | 179227 |
| 愛知県 | 一宮市 一部 | その他 | 航空レーザ測量 | 500 | 0.84km ² | 愛知県一宮建設事務所 助言 R2.5.18 E0016 | 中日本航空株式会社 | R2.4.27 R2.10.23 | 179228 |
| 愛知県 | 名古屋 全域 | 都市計画 | 数値撮影（デジタル） 写真地図作成（デジタルオルソ） 修正測量 | 地上画素寸法 20cm 2500 2500 | 326.4km ² 326.4km ² 158km ² | 愛知県名古屋市 助言 R2.5.12 E0017 | 株式会社パスコ | R2.4.27 R3.3.15 | 179238 |
| 愛知県 | 豊田市 一部 | その他 | 基準点測量 基準点測量 水準測量 | 2級 3級 3級 | 1点 1点 5.3km 2点 | 愛知県豊田加茂建設事務所 助言 R2.5.25 E0021 | 株式会社名邦テクノ | R2.5.14 R2.9.30 | 179389 |

中部地方

| 都道府県 | 測量地域 | 測量目的 | 測量種別 | 縮尺・等級 | 事業量 | 測量計画機関(助言番号) | 測量作業機関 | 実施時期 | ID |
|------|----------|--------|--|---|--|-------------------------------------|-----------------------|---------------------|--------|
| 愛知県 | 半田市 全域 | 都市計画 | 数値撮影(デジタル) 写真地図作成(デジタルオルソ) 修正測量 | 地上画素寸法 12cm 2500 2500 | 47.42km ² 47.42km ² 47.42km ² | 愛知県半田市 助言 R2.5.20 E0022 | 玉野総合コンサルタント株式会社 | R2.5.1 R4.3.31 | 179393 |
| 愛知県 | 東海市 一部 | 土地区画整理 | 基準点測量 | 4級 | 14点 | 東海富木島石根土地区画整理組合 助言 R2.5.22 E0026 | 株式会社つかもと | R2.5.12 R2.11.30 | 179439 |
| 愛知県 | 豊田市 一部 | 砂防計画 | 基準点測量 水準測量 | 2級 3級 | 4点 3.6km 1点 | 愛知県 助言 R2.5.26 E0030 | 株式会社建設技術研究所 | R2.5.25 R2.9.30 | 179489 |
| 愛知県 | 岡崎市 一部 | 基準点管理 | 復旧測量(基準点) | 3級 | 1点 | 岡崎市 助言 R2.5.26 E0031 | 大場測量設計事務所 | R2.6.1 R2.8.31 | 179491 |
| 愛知県 | 西尾市 全域 | 都市計画 | 数値図化 修正測量 | 2500 2500 | 161.22km ² 161.22km ² | 愛知県西尾市 助言 R2.5.28 E0033 | 玉野総合コンサルタント株式会社 | R2.5.15 R3.3.12 | 179537 |
| 愛知県 | 長久手市 全域 | 都市計画 | 数値撮影(デジタル) 写真地図作成(デジタルオルソ) 修正測量 | 地上画素寸法 20cm 2500 2500 | 21.55km ² 21.55km ² 21.55km ² | 愛知県長久手市 助言 R2.6.2 E0034 | 株式会社中測技研 | R2.5.11 R3.3.26 | 179539 |
| 愛知県 | 高浜市 全域 | 都市計画 | 修正測量 | 2500 | 13.11km ² | 愛知県高浜市 助言 R2.6.2 E0038 | 株式会社バスコ | R2.5.25 R3.3.22 | 179571 |
| 愛知県 | 半田市 一部 | その他 | 基準点測量 | 4級 | 26点 | 愛知県半田市 助言 R2.6.2 E0040 | 平川登記測量事務所 | R2.6.1 R2.12.31 | 179574 |
| 愛知県 | 弥富市 全域 | 固定資産 | 数値撮影(デジタル) 写真地図作成(デジタルオルソ) | 地上画素寸法 12cm 1000 | 49km ² 49km ² | 愛知県弥富市 助言 R2.6.1 E0042 | 株式会社中測技研 | R2.5.19 R3.3.26 | 179604 |
| 愛知県 | 幸田町 一部 | 土地区画整理 | 基準点測量 基準点測量 基準点測量 水準測量 水準測量 現地測量(数値地形図作成) | 2級 3級 4級 3級 4級 500 | 4点 5点 115点 4km 5.5km 0.025km ² | 愛知県幸田町 助言 R2.6.8 E0050 | 株式会社オオハ | R2.6.1 R3.3.31 | 179686 |
| 愛知県 | 碧南市 一部 | 土地区画整理 | 基準点測量 基準点測量 | 3級 4級 | 3点 56点 | 碧南伊勢土地区画整理組合 助言 R2.6.9 E0057 | 玉野総合コンサルタント株式会社 | R2.6.8 R3.3.26 | 179784 |
| 愛知県 | 豊橋市 一部 | 都市計画 | 基準点測量 基準点測量 | 2級 4級 | 1点 2点 | 愛知県豊橋市 助言 R2.6.10 E0059 | 株式会社オオハ 名古屋支店 | R2.6.15 R2.12.25 | 179805 |
| 愛知県 | 扶桑町 全域 | 都市計画 | 数値図化 | 2500 | 11.19km ² | 愛知県扶桑町 助言 R2.6.15 E0061 | 株式会社バスコ | R2.6.9 R3.3.31 | 179825 |
| 愛知県 | 名古屋市内 一部 | 土地区画整理 | 現地測量(数値地形図作成) | 500 | 0.042km ² | 名古屋市 助言 R2.6.15 E0065 | 株式会社オオハ 名古屋支店 | R2.6.16 R3.6.30 | 179859 |
| 愛知県 | 西尾市 一部 | 土地区画整理 | 基準点測量 | 4級 | 13点 | 西尾上矢田西山土地区画整理組合 助言 R2.6.17 E0068 | 愛知県経済農業協同組合連合会 | R2.7.1 R2.8.31 | 179905 |
| 愛知県 | 愛西市 一部 | 都市計画 | 基準点測量 基準点測量 | 3級 4級 | 2点 30点 | 愛西市 助言 R2.6.22 E0071 | 中央コンサルタンツ株式会社 | R2.6.22 R3.3.31 | 179988 |
| 愛知県 | 名古屋市内 一部 | 基準点管理 | 水準測量 | 1級(改測) | 20km 18点 | 愛知県名古屋市 助言 R2.6.22 E0074 | 三協調査設計株式会社 | R2.6.8 R2.9.5 | 180057 |
| 愛知県 | 一宮市 一部 | 基準点管理 | 復旧測量(基準点) | 2級 | 1点 | 愛知県一宮市 助言 R2.6.24 E0075 | ニチエコンサルタンツ株式会社 | R2.6.18 R2.8.31 | 180080 |
| 愛知県 | 碧南市 全域 | 都市計画 | 数値図化 数値図化 | 1000 2500 | 1.87km ² 33.99km ² | 愛知県碧南市 助言 R2.6.25 E0077 | 株式会社バスコ 名古屋支店 | R2.6.22 R3.3.19 | 180132 |
| 愛知県 | 安城市 一部 | 土地区画整理 | 基準点測量 | 4級 | 110点 | 愛知県安城市 助言 R2.7.1 E0078 | 株式会社中部テック | R2.6.29 R3.3.23 | 180247 |
| 愛知県 | 刈谷市 一部 | 都市計画 | 基準点測量 水準測量 | 3級 3級 | 1点 1.3km | 愛知県刈谷市 助言 R2.7.1 E0079 | 株式会社アクセス | R2.6.26 R2.9.30 | 180261 |
| 愛知県 | 北名古屋市 全域 | 都市計画 | 数値撮影(デジタル) 数値図化(同時調整含む) | 地上画素寸法 16cm 2500 | 18.37km ² 18.37km ² | 愛知県北名古屋市 助言 R2.7.1 E0081 | 玉野総合コンサルタント株式会社 | R2.6.29 R3.3.28 | 180269 |
| 愛知県 | 刈谷市 一部 | 基準点管理 | 復旧測量(基準点) | 3級 | 1点 | 愛知県刈谷市 助言 R2.7.6 E0083 | コムワークスエンジニアリング株式会社 | R2.6.15 R2.7.15 | 180293 |
| 愛知県 | 長久手市 一部 | 道路計画 | 数値図化 | 500 | 0.031km ² | 愛知県尾張建設事務所 助言 R2.7.6 E0084 | 中日本建設コンサルタント株式会社 | R2.6.15 R2.7.30 | 180325 |
| 愛知県 | 名古屋市内 一部 | 都市計画 | 基準点測量 | 4級 | 350点 | 愛知県名古屋市 助言 R2.7.7 E0087 | 東亜測量設計株式会社 株式会社サンキ | R2.5.26 R3.3.15 | 180390 |
| 愛知県 | 名古屋市内 一部 | 河川管理 | 基準点測量 | 4級 | 4点 | 愛知県海部建設事務所 助言 R2.7.8 E0092 | ニチエコンサルタンツ株式会社 | R2.7.13 R2.11.30 | 180426 |
| 愛知県 | 知立市 全域 | 都市計画 | 数値図化 数値図化 | 1000 2500 | 8.55km ² 6.08km ² | 愛知県知立市 助言 R2.7.7 E0093 | 株式会社バスコ 名古屋支店 | R2.6.26 R3.3.24 | 180429 |
| 愛知県 | 岡崎市 一部 | 道路計画 | 用地測量 | 用地実測図 | 0.137km ² | 愛知県岡崎市 助言 R2.7.9 E0095 | 株式会社新日 | R2.5.22 R3.3.26 | 180457 |
| 愛知県 | 稲沢市 一部 | その他 | 基準点測量 基準点測量 基準点測量 | 2級 3級 4級 | 2点 3点 14点 | 稲沢市 助言 R2.7.13 E0096 | 高橋測量登記事務所 | R2.7.1 R3.3.30 | 180476 |
| 愛知県 | 春日井市 全域 | 都市計画 | 数値撮影(デジタル) 同時調整 写真地図作成(デジタルオルソ) 数値図化 数値図化 | 地上画素寸法 12cm 1000 1000 1000 2500 | 92.78km ² 92.78km ² 92.78km ² 83.17km ² 83.17km ² | 愛知県春日井市 助言 R2.7.13 E0099 | 株式会社バスコ 名古屋支店 | R2.7.8 R3.3.26 | 180531 |
| 愛知県 | 豊田市 全域 | 都市計画 | 数値図化 数値図化 | 1000 2500 | 127.34km ² 165.57km ² | 愛知県豊田市 助言 R2.7.14 E0100 | 株式会社バスコ 名古屋支店 | R2.7.20 R3.3.26 | 180535 |
| 愛知県 | 豊橋市 一部 | 都市計画 | 基準点測量 基準点測量 | 2級 3級 | 1点 5点 | 愛知県豊橋市 助言 R2.7.14 E0101 | 株式会社あづま | R2.6.30 R2.8.31 | 180536 |
| 愛知県 | 刈谷市 一部 | 基準点管理 | 基準点測量 | 3級 | 1点 | 中部地方整備局名古屋国道事務所 助言 R2.7.20 E0106 | コムワークスエンジニアリング株式会社 | R2.7.15 R2.8.31 | 180602 |
| 愛知県 | 豊橋市 一部 | その他 | 基準点測量 | 4級 | 9点 | 愛知県豊橋市 助言 R2.7.20 E0108 | 有限会社トータルネットワークサービス | R2.7.27 R3.3.31 | 180619 |
| 愛知県 | 名古屋市内 一部 | 土地区画整理 | 基準点測量 | 4級 | 65点 | 愛知県名古屋市 助言 R2.7.21 E0109 | 株式会社新日 | R2.7.13 R3.3.12 | 180629 |
| 愛知県 | 名古屋市内 一部 | 道路計画 | 基準点測量 水準測量 | 4級 4級 | 2点 2.2km | 名古屋市 助言 R2.7.20 E0110 | 東洋技研コンサルタント株式会社 | R2.6.1 R2.8.25 | 180630 |
| 愛知県 | 豊田市 一部 | 土地区画整理 | 基準点測量 基準点測量 基準点測量 | 2級 3級 4級 | 2点 6点 163点 | 豊田四郷駅周辺土地区画整理組合 助言 R2.7.17 E0111 | 玉野総合コンサルタント株式会社 | R2.7.1 R2.9.20 | 180666 |
| 愛知県 | 一宮市 一部 | 基準点管理 | 復旧測量(基準点) | 2級 | 1点 | 愛知県一宮市 助言 R2.7.22 E0114 | ニチエコンサルタンツ株式会社 | R2.6.30 R2.12.28 | 180739 |
| 愛知県 | 豊田市 一部 | 砂防計画 | 基準点測量 水準測量 | 2級 3級 | 1点 2点 | 愛知県豊田加茂建設事務所 助言 R2.7.21 E0115 | 中央コンサルタンツ株式会社 | R2.7.15 R2.8.14 | 180743 |

中部地方

| 都道府県 | 測量地域 | 測量目的 | 測量種別 | 縮尺・等級 | 事業量 | 測量計画機関（助言番号） | 測量作業機関 | 実施時期 | ID |
|------|---|--------|---------------------------------------|-----------------------|--|--------------------------------------|-----------------|---------------------|--------|
| 愛知県 | 犬山市 全域 | 都市計画 | 数値図化 数値図化 | 1000 2500 | 70.93km ² 70.93km ² | 愛知県犬山市 助言 R2.7.22 E0116 | 国際航業株式会社 | R2.7.10 R3.3.19 | 180749 |
| 愛知県 | 長久手市 一部 | 都市計画 | 基準点測量 基準点測量 | 2級 3級 | 6点 13点 | 愛知県尾張建設事務所 助言 R2.7.28 E0123 | 玉野総合コンサルタント株式会社 | R2.7.21 R3.3.19 | 180668 |
| 愛知県 | 知多市 一部 東海市 一部 | 道路計画 | 基準点測量 基準点測量 | 2級 3級 | 12点 2点 | 愛知県知多建設事務所 助言 R2.7.28 E0127 | 株式会社大増コンサルタント | R2.8.1 R2.12.28 | 180908 |
| 愛知県 | 武豊町 一部 美浜町 一部 南知多町 一部 東浦町 一部 飛島村 一部 蟹江町 一部 大治町 一部 扶桑町 一部 豊山町 一部 あま市 一部 弥富市 一部 北名古屋 一部 清須市 一部 愛西市 一部 豊明市 一部 岩倉市 一部 大府市 一部 稲沢市 一部 小牧市 一部 江南市 一部 常滑市 一部 犬山市 一部 半田市 一部 | 地盤変動調査 | 水準測量 | 1級 | 353km | 愛知県 助言 R2.7.29 E0128 | 株式会社中部テック | R2.10.1 R3.3.19 | 180933 |
| 愛知県 | 豊山町 全域 | 都市計画 | 数値撮影（デジタル） 修正測量 | 地上画素寸法 16cm 2500 | 6.18km ² 6.18km ² | 愛知県豊山町 助言 R2.7.29 E0131 | 玉野総合コンサルタント株式会社 | R2.7.22 R3.3.18 | 180979 |
| 愛知県 | 幸田町 一部 | 道路計画 | 基準点測量 基準点測量 | 2級 4級 | 1点 13点 | 愛知県幸田町 助言 R2.7.29 E0132 | 株式会社中部テック | R2.7.20 R3.2.26 | 180992 |
| 愛知県 | 東郷町 全域 長久手市 全域 みよし市 全域 日進市 全域 | 固定資産 | 数値撮影（デジタル） 写真地図作成（デジタルオルソ） | 地上画素寸法 12cm 1000 | 106.68km ² 106.68km ² | 愛知県長久手市 助言 R2.8.11 E0149 | アジア航測株式会社 | R2.7.8 R3.3.19 | 181270 |
| 愛知県 | 名古屋 一部 | 道路計画 | 水準測量 用地測量 | 3級 500 | 1.9km ² 3点 0.000386km ² | 愛知県名古屋市 助言 R2.8.17 E0150 | 富士エンジニアリング株式会社 | R2.7.10 R3.2.26 | 181281 |
| 愛知県 | 岡崎市 一部 | 土地区画整理 | 基準点測量 | 4級 | 10点 | 岡崎駅南土地区画整理組合 助言 R2.8.26 E0152 | 中央コンサルタント株式会社 | R2.8.11 R2.9.30 | 181324 |
| 愛知県 | 豊田市 一部 | ダム計画 | 基準点測量 水準測量 | 2級 3級 | 1点 1点 | 愛知県豊田加茂建設事務所 助言 R2.8.17 E0158 | 株式会社東京建設コンサルタント | R2.8.10 R2.9.18 | 181356 |
| 愛知県 | 津島市 一部 | 道路計画 | 数値撮影（デジタル） 数値図化 | 地上画素寸法 8cm 500 | 2.6km ² 0.12km ² | 愛知県海部建設事務所 助言 R2.8.24 E0159 | アジア航測株式会社 | R2.7.28 R2.11.20 | 181379 |
| 愛知県 | 豊橋市 一部 | 総合計画 | 基準点測量 | 3級 | 1点 | 愛知県東三河建設事務所 助言 R2.8.12 E0162 | 玉野総合コンサルタント株式会社 | R2.8.6 R2.10.30 | 181421 |
| 愛知県 | 瀬戸市 全域 | 都市計画 | 数値図化 | 2500 | 111.4km ² | 愛知県瀬戸市 助言 R2.8.24 E0163 | 中日本航空株式会社 | R2.7.21 R3.3.19 | 181426 |
| 愛知県 | 西尾市 一部 | 道路計画 | 基準点測量 基準点測量 | 2級 3級 | 1点 1点 | 西尾市 助言 R2.8.24 E0164 | 株式会社オオハ 名古屋支店 | R2.8.17 R3.2.13 | 181497 |
| 愛知県 | 豊根村 一部 | 道路計画 | 基準点測量 | 2級 | 2点 | 愛知県新城設案建設事務所 助言 R2.8.24 E0167 | 株式会社カナエジオマチック | R2.8.19 R2.10.30 | 181516 |
| 愛知県 | 豊川市 一部 | 土地区画整理 | 基準点測量 | 4級 | 13点 | 豊川市 助言 R2.8.24 E0168 | 株式会社ガイア | R2.9.1 R2.12.28 | 181519 |
| 愛知県 | 豊川市 一部 | 土地区画整理 | 基準点測量 基準点測量 | 3級 4級 | 3点 15点 | 豊川市 助言 R2.8.24 E0169 | 株式会社ガイア | R2.9.1 R3.1.20 | 181524 |
| 愛知県 | 南知多町 一部 | 地すべり対策 | 基準点測量 基準点測量 | 2級 3級 | 1点 1点 | 愛知県知多建設事務所 助言 R2.8.24 E0171 | 藤コンサル株式会社 | R2.8.24 R3.2.26 | 181538 |
| 愛知県 | 大府市 一部 東海市 一部 常滑市 一部 名古屋 一部 | 道路計画 | 数値撮影（デジタル） 数値図化（同時調整含む） | 地上画素寸法 12cm 1000 | 0.17km ² 0.17km ² | 愛知県道路公社 助言 R2.8.24 E0174 | 中日本航空株式会社 | R2.8.7 R2.12.15 | 181643 |
| 愛知県 | 西尾市 一部 安城市 一部 | 道路台帳 | 数値撮影（デジタル） 数値図化（同時調整含む） | 地上画素寸法 6cm 500 | 8km ² 0.45km ² | 中部地方整備局名古屋道事務所 助言 R2.8.24 E0176 | 株式会社パスコ 名古屋支店 | R2.8.24 R3.2.26 | 181662 |
| 愛知県 | 南知多町 一部 | 都市計画 | 修正測量 | 2500 | 38.37km ² | 愛知県南知多町 助言 R2.8.26 E0180 | 株式会社中測技研 | R2.7.31 R3.3.19 | 181684 |
| 愛知県 | 安城市 一部 豊川市 一部 岡崎市 一部 | 道路台帳 | 数値図化 | 500 | 2.49km ² 24.9m | 中部地方整備局名古屋道事務所 助言 R2.9.2 E0184 | アジア航測株式会社 | R2.8.24 R3.1.29 | 181799 |
| 三重県 | 桑名市 一部 | | | | | | | | |
| 愛知県 | 岡崎市 一部 | 都市計画 | 基準点測量 基準点測量 基準点測量 用地測量 | 2級 3級 4級 500 | 2点 14点 275点 6km ² | 岡崎市 助言 R2.9.1 E0187 | 株式会社中部テック | R2.7.3 R3.3.26 | 181811 |
| 愛知県 | 幸田町 一部 | 土地改良 | 基準点測量 | 2級 | 4点 | 愛知県西三河農林水産事務所 助言 R2.9.2 E0189 | 愛知県土地改良事業団体連合会 | R2.9.25 R3.3.17 | 181830 |
| 愛知県 | 阿久比町 一部 | 道路台帳 | 修正測量 | 500 | 0.056km ² 1.1km | 愛知県阿久比町 助言 R2.9.2 E0191 | 株式会社パスコ | R2.9.7 R3.3.24 | 181838 |
| 愛知県 | 長久手市 一部 | 土地区画整理 | 基準点測量 | 3級 | 6点 | 愛知県長久手市 助言 R2.9.7 E0193 | 玉野総合コンサルタント株式会社 | R2.9.1 R2.12.10 | 181857 |
| 愛知県 | 一宮市 一部 | 基準点管理 | 復旧測量（基準点） | 3級 | 2点 | 愛知県一宮市 助言 R2.9.8 E0197 | ニチイコンサルタント株式会社 | R2.8.7 R3.3.12 | 181907 |
| 愛知県 | 一宮市 一部 | 基準点管理 | 復旧測量（基準点） 復旧測量（基準点） | 2級 3級 | 2点 5点 | 愛知県一宮市 助言 R2.9.8 E0198 | ニチイコンサルタント株式会社 | R2.8.7 R3.3.12 | 181922 |
| 愛知県 | 安城市 一部 | 土地改良 | 基準点測量 | 2級 | 3点 | 愛知県西三河農林水産事務所 助言 R2.9.8 E0202 | 愛知県土地改良事業団体連合会 | R2.10.1 R3.3.17 | 181946 |
| 愛知県 | 名古屋 一部 | 総合計画 | 基準点測量 | 4級 | 500点 | 名古屋 助言 R2.9.8 E0203 | 株式会社協同コンサルタント | R2.7.22 R3.3.15 | 181950 |
| 愛知県 | 江南市 一部 | 道路管理 | 修正測量 | 1000 | 0.79km ² 22.65km | 江南市 助言 R2.9.9 E0204 | アジア航測株式会社 | R2.8.11 R3.3.15 | 181964 |
| 愛知県 | 扶桑町 一部 愛西市 一部 稲沢市 一部 江南市 一部 犬山市 一部 一宮市 一部 | 河川管理 | 基準点測量 基準点測量 水準測量 水準測量 (GNSS) | 1級 2級 2級 3級 | 60点 6点 21km ² 7点 1点 | 中部地方整備局木曾川上流河川事務所 助言 R2.9.9 E0205 | 株式会社創信 | R2.8.31 R3.2.26 | 181984 |
| 岐阜県 | 笠松町 一部 海津市 一部 下呂市 一部 可児市 一部 各務原市 一部 美濃加茂市 一部 羽島市 一部 | | | | | | | | |
| 愛知県 | 豊田市 一部 | 都市計画 | 用地測量 | 用地実測図 | 0.292km ² | 愛知県豊田市 助言 R2.9.15 E0209 | 株式会社中部テック | R2.4.24 R3.2.19 | 182123 |
| 愛知県 | 豊田市 一部 | 都市計画 | 基準点測量 | 4級 | 35点 | 愛知県豊田市 助言 R2.9.15 E0210 | キタイ設計株式会社 | R1.7.29 R2.3.20 | 182130 |

中部地方

| 都道府県 | 測量地域 | 測量目的 | 測量種別 | 縮尺・等級 | 事業量 | 測量計画機関(助言番号) | 測量作業機関 | 実施時期 | ID |
|------|--|--------|---------------------------------------|-----------------------------|---|--|-----------------|----------------------|--------|
| 愛知県 | 豊田市 一部 豊橋市 一部 | 道路台帳 | 数値図化 | 500 | 1.9km ² | 中部地方整備局名古屋国道事務所 助言 R2.9.15 E0216 | 株式会社バスコ 名古屋支店 | R2.9.10 R3.2.26 | 182164 |
| 三重県 | 桑名市 一部 | | | | | | | | |
| 愛知県 | 飛島村 一部 弥富市 一部 知多市 一部 東海市 一部 名古屋 一部 | 地盤変動調査 | 水準測量 | 1級 | 103km | 名古屋港管理組合 助言 R2.9.23 E0217 | 藤コンサル株式会社 | R2.9.1 R3.3.15 | 182290 |
| 愛知県 | あま市 一部 | 道路台帳 | 修正測量 | 1000 | 0.14km ² 4.39m | 愛知県あま市 助言 R2.9.28 E0221 | アジア航測株式会社 | R2.9.1 R3.3.25 | 182390 |
| 愛知県 | 豊橋市 一部 | 基準点管理 | 復旧測量(基準点) | 3級 | 4点 | 愛知県豊橋市 助言 R2.10.5 E0225 | 株式会社葵設計事務所 | R2.9.21 R2.11.13 | 182506 |
| 愛知県 | 豊田市 一部 | 道路計画 | 基準点測量 | 2級 | 3点 | 愛知県豊田加茂建設事務所 助言 R2.10.5 E0230 | 協和調査設計株式会社 | R2.9.4 R3.2.20 | 182557 |
| 愛知県 | 名古屋 一部 | 地盤変動調査 | 水準測量 | 1級 | 164km | 愛知県名古屋市 助言 R2.10.5 E0233 | 株式会社M S S | R2.10.1 R3.3.31 | 182619 |
| 愛知県 | 豊田市 一部 | 河川管理 | 基準点測量 | 2級 | 2点 | 愛知県豊田加茂建設事務所 助言 R2.10.5 E0238 | フジコンサルタント株式会社 | R2.9.11 R3.2.26 | 182705 |
| 愛知県 | 刈谷市 全域 | 固定資産 | 数値撮影(デジタル) 同時調整 写真地図作成(デジタルオルソ) | 地上画素寸法 9cm 1000 1000 | 50.39km ² 50.39km ² 50.39km ² | 愛知県刈谷市 助言 R2.10.6 E0240 | 朝日航洋株式会社 | R2.12.1 R3.3.22 | 182752 |
| 愛知県 | 犬山市 一部 | 道路台帳 | 修正測量 | 1000 | 0.23km ² 6.93m | 犬山市 助言 R2.10.6 E0241 | アジア航測株式会社 | R2.9.2 R3.3.15 | 182763 |
| 愛知県 | あま市 全域 | 固定資産 | 数値撮影(デジタル) 同時調整 写真地図作成(デジタルオルソ) | 地上画素寸法 10cm 1000 1000 | 27.49km ² 27.49km ² 27.49km ² | 愛知県あま市 助言 R2.10.7 E0243 | 玉野総合コンサルタント株式会社 | R2.12.1 R3.3.2 | 182766 |
| 愛知県 | 東郷町 一部 | 土地区画整理 | 基準点測量 | 4級 | 16点 | 東郷和合知々釜土地区画整理組合 助言 R2.10.7 E0244 | 愛知県経済農業協同組合連合会 | R2.10.5 R2.12.31 | 182785 |
| 愛知県 | 愛西市 一部 | ほ場整備 | 基準点測量 基準点測量 | 3級 4級 | 3点 28点 | 愛知県愛西市 助言 R2.10.13 E0251 | 玉野総合コンサルタント株式会社 | R2.9.28 R3.3.19 | 182884 |
| 愛知県 | 扶桑町 一部 | その他 | 水準測量 | 3級 | 1.06km | 愛知県扶桑町 助言 R2.10.20 E0253 | 玉野総合コンサルタント株式会社 | R2.10.12 R2.12.15 | 182958 |
| 愛知県 | 豊田市 一部 | その他 | 基準点測量 基準点測量 | 2級 3級 | 1点 1点 | 農林水産省東海農政局矢作川総合第二期農地防災事業所 助言 R2.10.19 E0254 | 若鈴コンサルタント株式会社 | R2.10.20 R3.3.12 | 182960 |
| 愛知県 | 豊田市 一部 | 道路計画 | 基準点測量 | 2級 | 3点 | 愛知県豊田加茂建設事務所 助言 R2.10.19 E0255 | 中部復建株式会社 | R2.10.15 R3.1.29 | 182965 |
| 愛知県 | 新城市 一部 | 総合計画 | 基準点測量 | 2級 | 2点 | 愛知県新城市建設事務所 助言 R2.10.20 E0259 | 株式会社石田技術コンサルタント | R2.9.4 R3.3.8 | 182982 |
| 愛知県 | 知多市 一部 | 道路台帳 | 修正測量 | 1000 | 0.035km ² 3.5km | 知多市 助言 R2.10.19 E0260 | アジア航測株式会社 | R2.8.21 R3.3.28 | 182984 |
| 愛知県 | 江南市 全域 | 総合計画 | 数値撮影(デジタル) 写真地図作成(デジタルオルソ) 同時調整 | 地上画素寸法 12cm 1000 1000 | 30.2km ² 32.3km ² 30.2km ² 30.2km ² | 愛知県江南市 助言 R2.10.19 E0261 | アジア航測株式会社 | R2.9.17 R3.3.26 | 182997 |
| 愛知県 | 美浜町 一部 | 道路台帳 | 修正測量 | 1000 | 2.04km | 愛知県美浜町 助言 R2.10.19 E0263 | 株式会社バスコ | R2.10.19 R3.3.16 | 183039 |
| 愛知県 | 稲沢市 全域 | 固定資産 | 数値撮影(デジタル) 写真地図作成(デジタルオルソ) | 地上画素寸法 12cm 1000 | 79.3km ² 79.3km ² | 愛知県稲沢市 助言 R2.10.20 E0264 | アジア航測株式会社 | R2.9.14 R3.3.19 | 183044 |
| 愛知県 | 高浜市 一部 | 道路計画 | 基準点測量 | 4級 | 7点 | 愛知県知立建設事務所 助言 R2.10.19 E0265 | 株式会社堀川土木コンサルタント | R2.9.11 R3.1.29 | 183053 |
| 愛知県 | 一宮市 一部 | 道路台帳 | 修正測量 | 1000 | 22.82km | 愛知県一宮市 助言 R2.10.21 E0267 | 国際航業株式会社 | R2.9.30 R3.3.19 | 183065 |
| 愛知県 | 西尾市 全域 | 固定資産 | 数値撮影(デジタル) 写真地図作成(デジタルオルソ) | 地上画素寸法 9.6cm 1000 | 161.2km ² 161.2km ² | 西尾市 助言 R2.10.20 E0269 | 国際航業株式会社 | R2.9.24 R3.3.30 | 183079 |
| 愛知県 | 愛西市 一部 | 地盤変動調査 | 水準測量 | 1級 | 185km | 中部地方整備局木曾川下流河川事務所 助言 R2.10.20 E0274 | 三重測量設計株式会社 | R2.10.1 R3.3.31 | 183137 |
| 岐阜県 | 羽島市 一部 海津市 一部 養老町 一部 | | | | | | | | |
| 三重県 | 桑名市 一部 木曾岬町 一部 | | | | | | | | |
| 愛知県 | 東栄町 一部 | 道路管理 | 基準点測量 | 2級 | 2点 | 愛知県新城市建設事務所 助言 R2.10.20 E0275 | 株式会社大増コンサルタント | R2.10.19 R2.11.30 | 183143 |
| 愛知県 | 大府市 一部 | 道路台帳 | 修正測量 | 1000 | 12.58km ² 0.13km | 大府市 助言 R2.10.21 E0282 | アジア航測株式会社 | R2.9.25 R3.3.23 | 183191 |
| 愛知県 | 豊田市 一部 | 都市計画 | 復旧測量(基準点) | 2級 | 1点 | 愛知県豊田市 助言 R2.10.23 E0283 | 株式会社中部テクノス | R2.9.4 R2.12.18 | 183205 |

中部地方

| 都道府県 | 測量地域 | 測量目的 | 測量種別 | 縮尺・等級 | 事業量 | 測量計画機関（助言番号） | 測量作業機関 | 実施時期 | ID |
|------|---|--------|---------------------------------------|-----------------------------|---|--------------------------------------|-----------------|----------------------|--------|
| 愛知県 | 名古屋市 一部 豊橋市 一部 岡崎市 一部 一宮市 一部 瀬戸市 一部 春日井市 一部 豊川市 一部 刈谷市 一部 豊田市 一部 安城市 一部 西尾市 一部 蒲津市 一部 大山市 一部 知立市 一部 豊明市 一部 日進市 一部 弥富市 一部 みよし市 一部 あま市 一部 東郷町 一部 大口町 一部 扶桑町 一部 蟹江町 一部 幸田町 一部 | 道路管理 | MM計測 | 計測のみ | 1207.8km | 中部地方整備局 助言 R2.10.21 E0284 | 株式会社バスコ | R2.10.19 R3.3.26 | 183212 |
| 岐阜県 | 岐阜市 一部 大垣市 一部 高山市 一部 多治見市 一部 関市 一部 中津川市 一部 美濃市 一部 瑞浪市 一部 恵那市 一部 美濃加茂市 一部 土岐市 一部 各務原市 一部 可児市 一部 瑞穂市 一部 飛騨市 一部 郡上市 一部 下呂市 一部 海津市 一部 岐南町 一部 笠松町 一部 養老町 一部 垂井町 一部 関ヶ原町 一部 安八町 一部 坂祝町 一部 川辺町 一部 七宗町 一部 白川町 一部 御嵩町 一部 | | | | | | | | |
| 三重県 | 津市 一部 四日市市 一部 伊勢市 一部 松阪市 一部 桑名市 一部 鈴鹿市 一部 尾鷲市 一部 亀山市 一部 朝日町 一部 川越町 一部 明和町 一部 紀北町 一部 | | | | | | | | |
| 静岡県 | 静岡市 一部 浜松市 一部 沼津市 一部 三島市 一部 富士宮市 一部 島田市 一部 富士市 一部 磐田市 一部 焼津市 一部 掛川市 一部 藤枝市 一部 御殿場市 一部 袋井市 一部 下田市 一部 裾野市 一部 湖西市 一部 清水町 一部 長泉町 一部 小山町 一部 | | | | | | | | |
| 長野県 | 飯田市 一部 塩尻市 一部 阿智村 一部 平谷村 一部 根羽村 一部 上松町 一部 南木曾町 一部 木祖村 一部 大桑村 一部 木曾町 一部 | | | | | | | | |
| 愛知県 | 名古屋市 一部 清須市 一部 あま市 一部 大治町 一部 | 地盤変動調査 | 水準測量 | 1級 | 16.3km | 中部地方整備局庄内川河川事務所 助言 R2.10.23 E0287 | 新晃コンサルタント株式会社 | R2.10.21 R3.3.31 | 183252 |
| 愛知県 | 蒲郡市 一部 | 土地改良 | 基準点測量 基準点測量 | 3級 4級 | 6点 43点 | 蒲郡市土地改良区 助言 R2.10.26 E0288 | 愛知県土地改良事業団体連合会 | R2.11.13 R3.3.20 | 183274 |
| 愛知県 | 豊田市 一部 | その他 | 基準点測量 | 4級 | 1点 | 中部地方整備局名古屋国道事務所 助言 R2.10.26 E0290 | 株式会社神田設計 | R2.10.12 R2.10.30 | 183301 |
| 愛知県 | 一宮市 全域 | 総合計画 | 数値撮影（デジタル） 同時調整 写真地図作成（デジタルオルソ） | 地上画素寸法 12cm 1000 1000 | 113.82km ² 113.82km ² 113.82km ² | 愛知県一宮市 助言 R2.10.28 E0294 | アジア航測株式会社 | R2.9.29 R3.3.31 | 183381 |
| 愛知県 | 小牧市 全域 | 総合計画 | 数値撮影（デジタル） 写真地図作成（デジタルオルソ） | 地上画素寸法 10cm 地図情報レベル 1000 | 62.81km ² 62.81km ² | 小牧市 助言 R2.11.2 E0296 | 朝日航洋株式会社 | R2.11.1 R3.3.23 | 183417 |
| 愛知県 | 東浦町 一部 | 土地区画整理 | 基準点測量 | 4級 | 10点 | 東浦太白土地区画整理組合 助言 R2.11.2 E0298 | 中央コンサルタンツ株式会社 | R2.11.4 R3.3.19 | 183426 |
| 愛知県 | 愛西市 全域 | 固定資産 | 数値撮影（デジタル） 写真地図作成（デジタルオルソ） | 地上画素寸法 12cm 1000 | 66.7km ² 66.7km ² | 愛知県愛西市 助言 R2.11.9 E0299 | 株式会社中測技研 | R2.10.3 R3.3.19 | 183430 |
| 愛知県 | 知立市 一部 | 道路台帳 | 修正測量 | 1000 | 0.29km ² 5.8km | 愛知県知立市 助言 R2.11.2 E0300 | 株式会社バスコ | R2.11.9 R3.3.19 | 183447 |
| 愛知県 | 豊田市 一部 | 道路計画 | 基準点測量 | 2級 | 2点 | 愛知県豊田加茂建設事務所 助言 R2.11.2 E0302 | 株式会社浪速技研コンサルタント | R2.11.6 R2.12.8 | 183471 |
| 愛知県 | 豊橋市 一部 | 道路台帳 | 修正測量 | 1000 | 19.8km | 愛知県豊橋市 助言 R2.11.4 E0303 | 国際航業株式会社 | R2.10.8 R3.3.31 | 183546 |
| 愛知県 | 名古屋市 一部 | 道路計画 | 水準測量 | 1級 | 1km 1点 | 愛知県名古屋市 助言 R2.11.9 E0307 | 株式会社サンキ | R2.11.1 R3.1.19 | 183605 |
| 愛知県 | 刈谷市 一部 | 道路台帳 | 修正測量 | 500 | 0.65km ² 64.4km | 愛知県刈谷市 助言 R2.11.9 E0308 | アジア航測株式会社 | R2.10.1 R3.3.25 | 183608 |
| 愛知県 | 小牧市 一部 | 道路台帳 | 修正測量 | 500 | 0.16km ² 15.2km | 小牧市 助言 R2.11.9 E0309 | アジア航測株式会社 | R2.10.2 R3.3.15 | 183613 |
| 愛知県 | 豊田市 一部 | 基準点管理 | 基準点測量 基準点測量 | 3級 4級 | 2点 5点 | 中部地方整備局名古屋国道事務所 助言 R2.11.9 E0310 | 株式会社朝日設計事務所 | R2.11.2 R3.3.25 | 183632 |
| 愛知県 | 東郷町 一部 清須市 一部 一宮市 一部 名古屋市 一部 | 道路台帳 | MM計測 数値図化 | 500 500 | 6.65km ² 1.17km ² | 中部地方整備局名古屋国道事務所 助言 R2.11.10 E0312 | 株式会社日建技術コンサルタント | R2.11.2 R3.1.29 | 183695 |
| 愛知県 | 東栄町 一部 | 道路管理 | 基準点測量 | 2級 | 1点 | 愛知県新城設案建設事務所 助言 R2.11.10 E0316 | 株式会社大地コンサルタント | R2.11.4 R3.3.15 | 183751 |

中部地方

| 都道府県 | 測量地域 | 測量目的 | 測量種別 | 縮尺・等級 | 事業量 | 測量計画機関(助言番号) | 測量作業機関 | 実施時期 | ID |
|------|---|--------|---------------------------------------|-----------------------------|--|---|------------------|----------------------|--------|
| 愛知県 | 新城市 一部 | 河川管理 | 航空レーザ測深 航空レーザ測量 | 1000 1000 | 39.4km ² 49.7km ² | 中部地方整備局河川部水害予報センター 助言 R2.11.10 E0318 | パスコ・中日本航空設計共同体 | R2.11.9 R3.3.31 | 183765 |
| 三重県 | 津市 一部 伊勢市 一部 松阪市 一部 名張市 一部 伊賀市 一部 多気町 一部 度会町 一部 大紀町 一部 | | | | | | | | |
| 静岡県 | 長泉町 一部 伊豆の国市 一部 菊川市 一部 裾野市 一部 御殿場市 一部 静岡市 一部 | | | | | | | | |
| 岐阜県 | 瑞浪市 一部 | | | | | | | | |
| 愛知県 | 西尾市 一部 | 河川管理 | 水準測量 | 3級 | 4.5km | 愛知県西三河建設事務所 助言 R2.11.11 E0323 | 朝日航洋株式会社 | R2.10.3 R3.1.30 | 183825 |
| 愛知県 | 碧南市 一部 | その他 | 基準点測量 | 4級 | 233点 | 法務省名古屋法務局 助言 R2.11.16 E0325 | 株式会社森事務所 | R2.12.1 R3.2.28 | 183839 |
| 愛知県 | 幸田町 一部 | その他 | 基準点測量 | 3級 | 2点 | 愛知県西三河建設事務所 助言 R2.11.16 E0326 | NTCコンサルタンツ株式会社 | R2.11.9 R2.12.25 | 183864 |
| 愛知県 | 豊橋市 全域 | 固定資産 | 数値撮影(デジタル) 同時調整 | 地上画素寸法 16cm 1000 | 261.88km ² 261.88km ² | 愛知県豊橋市 助言 R2.11.16 E0328 | 朝日航洋株式会社 | R2.12.1 R3.3.31 | 183878 |
| 愛知県 | 新城市 一部 | 道路計画 | 基準点測量 基準点測量 | 2級 3級 | 2点 1点 | 愛知県新城設案建設事務所 助言 R2.11.16 E0329 | 協和設計株式会社 | R2.10.16 R3.1.31 | 183922 |
| 愛知県 | 安城市 一部 | その他 | 基準点測量 基準点測量 | 2級 3級 | 1点 1点 | 愛知県西三河農林水産事務所 助言 R2.11.18 E0331 | 若鈴コンサルタント株式会社 | R2.6.11 R3.3.19 | 183958 |
| 愛知県 | 豊田市 一部 | その他 | 復旧測量(基準点) | 3級 | 1点 | 中部地方整備局名四国道事務所 助言 R2.11.18 E0333 | 株式会社愛河調査設計 | R2.11.10 R2.12.20 | 184027 |
| 愛知県 | みよし市 一部 日進市 一部 | 土地区画整理 | 基準点測量 水準測量 航空レーザ測量 | 3級 3級 500 | 5点 10km 0.39km ² | 愛知県企業庁 助言 R2.11.18 E0335 | 株式会社かんこう | R2.11.17 R2.12.25 | 184054 |
| 愛知県 | 碧南市 一部 | 道路計画 | 基準点測量 | 4級 | 31点 | 愛知県知立建設事務所 助言 R2.11.18 E0336 | 中日本建設コンサルタント株式会社 | R2.11.5 R2.12.31 | 184064 |
| 愛知県 | 岡崎市 全域 | 固定資産 | 数値撮影(デジタル) 同時調整 | 地上画素寸法 16cm 1000 | 387.2km ² 387.2km ² | 愛知県岡崎市 助言 R2.11.24 E0342 | 株式会社パスコ | R2.11.19 R3.3.31 | 184127 |
| 愛知県 | 尾張旭市 全域 | 固定資産 | 数値撮影(デジタル) 同時調整 写真地図作成(デジタルオルソ) | 地上画素寸法 10cm 1000 1000 | 21.03km ² 21.03km ² 21.03km ² | 愛知県尾張旭市 助言 R2.11.24 E0343 | 株式会社パスコ | R2.11.24 R3.3.31 | 184132 |
| 愛知県 | 碧南市 全域 | 固定資産 | 数値撮影(デジタル) 同時調整 | 地上画素寸法 12cm 1000 | 35.86km ² 35.86km ² | 愛知県碧南市 助言 R2.11.30 E0349 | 株式会社パスコ | R2.12.1 R3.3.18 | 184244 |
| 愛知県 | 高浜市 全域 | 固定資産 | 数値撮影(デジタル) | 地上画素寸法 12cm | 13.11km ² | 愛知県高浜市 助言 R2.11.30 E0351 | 株式会社パスコ | R2.11.10 R3.3.31 | 184250 |
| 愛知県 | 名古屋市 一部 | 地盤変動調査 | 水準測量 | 3級 | 23.5km | 名古屋港管理組合 助言 R2.11.27 E0352 | 株式会社MSS | R2.11.1 R3.3.15 | 184255 |
| 愛知県 | 新城市 一部 | その他 | 基準点測量 | 2級 | 2点 | 愛知県新城設案建設事務所 助言 R2.12.2 E0357 | 大日コンサルタント株式会社 | R2.12.14 R3.5.8 | 184360 |
| 愛知県 | 豊橋市 一部 田原市 一部 | 海岸保全 | 数値撮影(デジタル) 写真地図作成(デジタルオルソ) | 地上画素寸法 12cm 1000 | 46km 46km | 愛知県東三河建設事務所 助言 R2.12.2 E0358 | 国際航業株式会社 | R2.11.20 R3.3.19 | 184368 |
| 愛知県 | 名古屋市 一部 | 土地区画整理 | 基準点測量 基準点測量 | 3級 4級 | 2点 38点 | 名古屋市茶屋新田土地区画整理組合 助言 R2.12.7 E0359 | 株式会社大增コンサルタント | R2.11.24 R3.3.19 | 184374 |
| 愛知県 | 長久手市 一部 | その他 | 基準点測量 基準点測量 水準測量 基準点測量 | 2級 3級 3級 4級 | 2点 1点 5km 3点 18点 | 愛知県尾張建設事務所 助言 R2.12.8 E0361 | 東洋技研コンサルタント株式会社 | R2.7.29 R3.3.19 | 184425 |
| 愛知県 | あま市 一部 | 土地区画整理 | 基準点測量 | 4級 | 6点 | あま市木郷南土地区画整理組合 助言 R2.12.7 E0362 | 中央コンサルタント株式会社 | R2.12.14 R2.12.25 | 184430 |
| 愛知県 | 新城市 一部 | 道路台帳 | 修正測量 | 1000 | 0.16km ² 4.63km | 愛知県新城市 助言 R2.12.8 E0364 | アジア航測株式会社 | R2.11.12 R3.3.21 | 184450 |
| 愛知県 | 名古屋市 一部 | 河川計画 | 航空レーザ測深 | 500 | 4.81km ² | 愛知県名古屋市 助言 R2.12.8 E0367 | アジア航測株式会社 | R2.12.4 R3.3.26 | 184525 |
| 愛知県 | 常滑市 一部 | 道路台帳 | 修正測量 | 1000 | 0.06km ² 5.72km | 常滑市 助言 R2.12.9 E0370 | 株式会社パスコ | R2.12.23 R3.2.26 | 184600 |
| 愛知県 | 西尾市 一部 | 道路台帳 | 修正測量 | 1000 | 0.56km ² 28km | 愛知県西尾市 助言 R2.12.9 E0371 | 株式会社パスコ | R2.12.22 R3.3.12 | 184602 |
| 愛知県 | 名古屋市 一部 | その他 | 基準点測量 | 4級 | 7点 | 中部地方整備局名古屋国道事務所 助言 R2.12.16 E0375 | 中部復建株式会社 | R2.12.21 R3.3.31 | 184737 |
| 愛知県 | 稲沢市 一部 | 河川管理 | 基準点測量 | 3級 | 64点 | 中部地方整備局木曾川上流河川事務所 助言 R2.12.16 E0376 | 株式会社創信 | R2.11.26 R3.2.26 | 184740 |
| 岐阜県 | 羽島市 一部 | | | | | | | | |
| 愛知県 | 豊橋市 一部 | 基準点管理 | 復旧測量(基準点) | 3級 | 2点 | 豊橋市 助言 R2.12.16 E0377 | 株式会社あづま | R3.1.4 R3.3.22 | 184747 |
| 愛知県 | 岡崎市 一部 | 基準点管理 | 復旧測量(基準点) | 3級 | 1点 | 岡崎市 助言 R2.12.16 E0378 | 有限会社アベオ技研 | R2.12.14 R3.1.20 | 184753 |
| 愛知県 | 豊川市 一部 | 道路台帳 | 修正測量 | 1000 | 27.64km | 愛知県豊川市 助言 R2.12.17 E0380 | アジア航測株式会社 | R2.11.26 R3.3.26 | 184759 |
| 愛知県 | 東浦町 全域 | 固定資産 | 数値撮影(デジタル) 写真地図作成(デジタルオルソ) | 地上画素寸法 12cm 1000 | 31.14km ² 31.14km ² | 東浦町 助言 R2.12.17 E0381 | 株式会社パスコ | R2.12.1 R3.3.26 | 184779 |
| 愛知県 | 阿久比町 全域 | 固定資産 | 数値撮影(デジタル) 写真地図作成(デジタルオルソ) | 地上画素寸法 12cm 1000 | 23.8km ² 23.8km ² | 阿久比町 助言 R2.12.17 E0382 | 株式会社パスコ | R2.12.1 R3.3.26 | 184781 |
| 愛知県 | 安城市 一部 碧南市 一部 | その他 | 航空レーザ測量 | 500 | 1.6km ² | 愛知県知立建設事務所 助言 R2.12.17 E0384 | 朝日航洋株式会社 | R2.12.21 R3.5.31 | 184786 |
| 愛知県 | 東浦町 一部 | 道路台帳 | 修正測量 | 1000 | 0.052km ² 4.1km | 東浦町 助言 R2.12.21 E0385 | アジア航測株式会社 | R3.1.10 R3.3.10 | 184792 |
| 愛知県 | 名古屋市 一部 | 道路計画 | 用地測量 水準測量 | 3級 | 0.0136km ² 0.7km | 名古屋市 助言 R2.12.21 E0386 | 富士エンジニアリング株式会社 | R2.11.19 R3.7.30 | 184798 |
| 愛知県 | 豊田市 一部 | 砂防計画 | 基準点測量 | 2級 | 2点 | 愛知県豊田加茂建設事務所 助言 R2.12.21 E0387 | 株式会社堀川土木コンサルタント | R2.11.21 R3.3.19 | 184801 |
| 愛知県 | 東郷町 一部 | 道路計画 | 基準点測量 基準点測量 水準測量 | 2級 3級 3級 | 1点 1点 2点 | 愛知県尾張建設事務所 助言 R2.12.22 E0392 | 若鈴コンサルタント株式会社 | R2.8.21 R3.2.19 | 184867 |

中部地方

| 都道府県 | 測量地域 | 測量目的 | 測量種別 | 縮尺・等級 | 事業量 | 測量計画機関(助言番号) | 測量作業機関 | 実施時期 | ID |
|------|--|--------|---|----------------------------|---|--------------------------------------|-----------------|---------------------|--------|
| 愛知県 | 安城市 全域 | 総合計画 | 数値撮影(デジタル) 写真地図作成(デジタルオルソ) | 地上画素寸法 10cm 1000 | 86.05km ² 86.05km ² | 愛知県安城市 助言 R2.12.23 E0393 | アジア航測株式会社 | R2.12.26 R3.3.19 | 184894 |
| 愛知県 | みよし市 一部 | 道路台帳 | 修正測量 | 500 | 0.09km ² 8.79km | 愛知県みよし市 助言 R2.12.28 E0398 | アジア航測株式会社 | R2.11.27 R3.3.26 | 185002 |
| 愛知県 | 瀬戸市 全域 | 固定資産 | 数値撮影(デジタル) | 地上画素寸法 18cm | 111.4km ² | 瀬戸市 助言 R2.12.28 E0399 | 中日本航空株式会社 | R3.1.1 R3.3.4 | 185003 |
| 愛知県 | 名古屋市 一部 | 道路計画 | 基準点測量 | 4級 | 39点 | 中部地方整備局名古屋国道事務所 助言 R3.1.6 E0405 | 新晃コンサルタント株式会社 | R3.1.7 R3.3.25 | 185047 |
| 愛知県 | 西尾市 一部 安城市 一部 | 道路台帳 | 基準点測量 基準点測量 水準測量 | 3級 4級 3級 | 3点 30点 1.5km | 中部地方整備局名古屋国道事務所 助言 R3.1.12 E0408 | 株式会社パスコ 名古屋支店 | R3.1.7 R3.2.26 | 185094 |
| 愛知県 | 豊田市 一部 | 基準点管理 | 復旧測量(基準点) | 3級 | 1点 | 豊田市 助言 R3.1.15 E0410 | 有限会社今善測量 | R3.1.15 R3.3.20 | 185104 |
| 愛知県 | 名古屋市 一部 | 基準点管理 | 基準点測量 | 3級 | 1点 | 名古屋市 助言 R3.1.25 E0413 | 柴山コンサルタント株式会社 | R3.2.1 R3.3.31 | 185183 |
| 愛知県 | 碧南市 一部 | 道路台帳 | 修正測量 | 1000 | 0.039km ² 19.94km | 愛知県碧南市 助言 R3.1.25 E0414 | アジア航測株式会社 | R2.12.14 R3.3.26 | 185184 |
| 愛知県 | 安城市 一部 | 土地区画整理 | 基準点測量 | 3級 | 1点 | 安城市 助言 R3.1.25 E0417 | 中央コンサルタント株式会社 | R3.1.25 R3.2.26 | 185224 |
| 愛知県 | 安城市 一部 | その他 | 基準点測量 | 3級 | 15点 | 愛知県知立建設事務所 助言 R3.1.27 E0418 | 司開発株式会社 | R3.1.25 R3.2.26 | 185240 |
| 愛知県 | 大口町 一部 | 総合計画 | 復旧測量(基準点) | 3級 | 1点 | 大口町 助言 R3.1.27 E0419 | 株式会社名邦テクノ | R3.1.29 R3.3.25 | 185291 |
| 愛知県 | 東栄町 一部 | 道路計画 | 基準点測量 | 2級 | 1点 | 愛知県新城設案建設事務所 助言 R3.2.2 E0423 | 株式会社 片平新日本技研 | R3.2.8 R3.8.24 | 185336 |
| 愛知県 | 豊田市 一部 | 道路計画 | 基準点測量 基準点測量 水準測量(GNSS) 路線測量 現地測量(数値地形図作成) | 2級 3級 3級 500 | 4点 3点 1点 0.92km ² 0.115km ² | 愛知県豊田加茂建設事務所 助言 R3.2.3 E0425 | 信栄測量設計株式会社 | R3.1.28 R3.3.24 | 185348 |
| 愛知県 | 岡崎市 一部 | 砂防計画 | 基準点測量 基準点測量 | 2級 4級 | 2点 10点 | 愛知県西三河建設事務所 助言 R3.2.12 E0429 | 玉野総合コンサルタント株式会社 | R3.2.8 R3.8.31 | 185431 |
| 愛知県 | 春日井市 一部 | 基準点管理 | 復旧測量(基準点) | 3級 | 2点 | 春日井市 助言 R3.2.12 E0430 | 株式会社石田技術コンサルタンツ | R3.2.3 R3.3.26 | 185433 |
| 愛知県 | 東海市 一部 | 道路台帳 | 修正測量 | 500 | 0.075km ² 5.37km | 東海市 助言 R3.2.12 E0434 | アジア航測株式会社 | R3.2.3 R3.3.31 | 185493 |
| 愛知県 | 清須市 一部 | 土地区画整理 | 基準点測量 | 4級 | 6点 | 清須春日新橋西土地区画整理組合 助言 R3.3.1 E0438 | 中央コンサルタント株式会社 | R3.2.25 R3.3.31 | 185566 |
| 愛知県 | 豊田市 一部 | 土地区画整理 | 基準点測量 基準点測量 | 2級 3級 | 1点 13点 | 豊田市 助言 R3.2.24 E0439 | 早川都市計画株式会社 | R3.2.15 R3.5.14 | 185570 |
| 愛知県 | 名古屋市 一部 瀬戸市 一部 春日井市 一部 清須市 一部 北名古屋市 一部 あま市 一部 大治町 一部 蟹江町 一部 | 河川管理 | 航空レーザ測深 数値撮影(デジタル) 数値図化(同時調整含む) | 500 地上画素寸法 20cm 2500 | 20.4km ² 74.1km ² 74.1km ² | 中部地方整備局内川河川事務所 助言 R3.3.1 E0440 | 株式会社パスコ | R3.4.1 R4.1.31 | 185572 |
| 岐阜県 | 多治見市 一部 瑞浪市 一部 土岐市 一部 | | | | | | | | |
| 愛知県 | 岡崎市 一部 | 基準点管理 | 復旧測量(基準点) | 3級 | 1点 | 岡崎市 助言 R3.2.24 E0441 | 有限会社G&S設計 | R3.2.15 R3.3.19 | 185576 |
| 愛知県 | 小牧市 一部 大口町 一部 | 道路台帳 | 復旧測量(基準点) 基準点測量 | 4級 4級 | 6点 2点 | 中部地方整備局愛知国道事務所 助言 R3.2.24 E0446 | 藤コンサル株式会社 | R3.2.22 R3.3.25 | 185626 |
| 愛知県 | 阿久比町 一部 常滑市 一部 | 砂防計画 | 数値図化 | 2500 | 0.03km ² | 愛知県知多建設事務所 助言 R3.2.24 E0448 | 株式会社パスコ | R3.2.15 R3.3.19 | 185629 |
| 愛知県 | 安城市 一部 | 道路台帳 | 修正測量 | 1000 | 0.12km ² 11.22km | 安城市 助言 R3.3.1 E0449 | アジア航測株式会社 | R3.1.23 R3.3.26 | 185669 |
| 愛知県 | 名古屋市 一部 | 土地区画整理 | 基準点測量 | 4級 | 15点 | 名古屋市緑管塚土地区画整理組合長 助言 R3.3.2 E0454 | 早川都市計画株式会社 | R3.2.25 R3.3.31 | 185681 |
| 愛知県 | 田原市 一部 | 土地区画整理 | 基準点測量 | 4級 | 25点 | 田原赤羽根土地区画整理組合 助言 R3.3.2 E0455 | 玉野総合コンサルタント株式会社 | R3.3.10 R3.7.30 | 185682 |
| 愛知県 | 岡崎市 一部 | 基準点管理 | 復旧測量(基準点) | 3級 | 1点 | 岡崎市 助言 R3.3.2 E0457 | 株式会社C S S 技術開発 | R3.3.1 R3.3.31 | 185689 |
| 愛知県 | 名古屋市 一部 | 基準点管理 | 基準点測量 水準測量 | 1級 1級 | 1点 1点 | 愛知県名古屋市 助言 R3.3.8 E0458 | 株式会社M S S | R3.3.1 R3.3.31 | 185707 |
| 愛知県 | 豊橋市 一部 | 都市計画 | 復旧測量(基準点) | 3級 | 1点 | 愛知県東三河建設事務所 助言 R3.3.15 E0460 | 栄土地測量設計株式会社 | R3.3.15 R3.5.31 | 185790 |
| 愛知県 | 岩倉市 一部 | 道路台帳 | 修正測量 | 1000 | 0.41km ² 4.14km | 愛知県岩倉市 助言 R3.3.16 E0464 | アジア航測株式会社 | R3.3.1 R3.3.31 | 185829 |
| 愛知県 | 豊根村 一部 | 道路計画 | 基準点測量 基準点測量 | 2級 3級 | 1点 1点 | 愛知県新城設案建設事務所 助言 R3.3.16 E0465 | 八千代エンジニアリング株式会社 | R3.4.1 R3.6.5 | 185832 |
| 愛知県 | 新城市 一部 | ダム計画 | 基準点測量 | 2級 | 2点 | 愛知県新城設案建設事務所 助言 R3.3.23 E0471 | 株式会社ユニオン | R3.3.22 R3.6.21 | 185904 |
| 三重県 | いなべ市 一部 | 砂防計画 | 基準点測量 基準点測量 | 2級 3級 | 3点 2点 | 三重県桑名建設事務所 助言 R2.4.6 E0003 | 三重測量設計株式会社 | R2.3.23 R2.6.15 | 179006 |
| 三重県 | 度会町 一部 玉城町 一部 伊勢市 一部 | 河川計画 | 水準測量 航空レーザ測深 | 3級 500 | 46km ² 15km ² | 中部地方整備局三重河川国道事務所 助言 R2.5.20 E0020 | 中日本航空株式会社 | R2.5.14 R2.10.30 | 179360 |
| 三重県 | 大台町 一部 | 基準点管理 | 基準点測量 | 3級 | 2点 | 三重県 助言 R2.6.3 E0043 | 株式会社ナガサクコンサルタンツ | R2.5.25 R2.6.30 | 179652 |
| 三重県 | 亀山市 一部 | 基準点管理 | 基準点測量 | 3級 | 1点 | 三重県 助言 R2.6.4 E0048 | 有限会社林エンジニアリング | R2.5.27 R2.7.30 | 179673 |
| 三重県 | 多気町 一部 | ほ場整備 | 基準点測量 基準点測量 | 2級 4級 | 3点 25点 | 三重県 助言 R2.7.17 E0103 | 三重県土地改良事業団体連合会 | R2.7.16 R3.3.31 | 180585 |
| 三重県 | 多気町 一部 | ほ場整備 | 基準点測量 基準点測量 | 2級 4級 | 2点 0.1km ² | 三重県 助言 R2.7.17 E0104 | 三重県土地改良事業団体連合会 | R2.7.16 R3.3.31 | 180593 |
| 三重県 | 大台町 一部 | ほ場整備 | 基準点測量 基準点測量 | 2級 4級 | 7点 23点 | 三重県 助言 R2.7.17 E0105 | 三重県土地改良事業団体連合会 | R2.7.16 R3.3.31 | 180597 |
| 三重県 | 四日市市 一部 | 下水道計画 | 基準点測量 基準点測量 | 2級 3級 | 3点 5点 | 四日市市上下水道局 助言 R2.7.17 E0107 | 株式会社プラスデザイン | R2.7.10 R3.2.26 | 180603 |
| 三重県 | 四日市市 一部 | 下水道計画 | 基準点測量 基準点測量 | 2級 3級 | 1点 2点 | 四日市市上下水道局 助言 R2.7.22 E0112 | 有限会社エクスプラン | R2.7.6 R2.9.30 | 180724 |
| 三重県 | 川越町 一部 朝日町 一部 木曾岬町 一部 鈴鹿市 一部 桑名市 一部 四日市市 一部 | 地盤変動調査 | 水準測量 | 1級 | 63.9km | 三重県 助言 R2.7.22 E0117 | 岡本測量設計株式会社 | R2.10.1 R3.3.12 | 180790 |

中部地方

| 都道府県 | 測量地域 | 測量目的 | 測量種別 | 縮尺・等級 | 事業量 | 測量計画機関(助言番号) | 測量作業機関 | 実施時期 | ID | |
|------|--|---|-------------------------------|-------------------------------|---|--|----------------------------------|----------------------|---------------------|--------|
| 三重県 | 伊賀市 一部 | 鉄道計画 | 用地測量 | | 0.01km ² | 近畿地方整備局木津川上流河川事務所 助言 R2.7.22 E0119 | 株式会社共同技術コンサルタン | R2.6.18 R2.10.23 | 180826 | |
| 三重県 | 四日市市 一部 | 下水道計画 | 基準点測量 | 2級 | 1点 | 四日市市上下水道局 助言 R2.8.3 E0134 | 有限会社アイルコンサルタン | R2.7.20 R2.11.30 | 181041 | |
| 三重県 | 熊野市 一部 | 砂防計画 | 基準点測量 | 2級 | 2点 | 三重県熊野建設事務所 助言 R2.8.5 E0139 | 株式会社三重新成コンサル | R2.8.5 R3.1.8 | 181191 | |
| 三重県 | 伊勢市 一部 | 河川計画 | 基準点測量 | 2級 | 3点 | 三重県企業庁南勢水道事務所 助言 R2.8.5 E0141 | 株式会社ナガサココンサル | R2.7.27 R3.3.15 | 181201 | |
| 三重県 | 四日市市 一部 | 下水道計画 | 基準点測量 | 2級 | 2点 | 四日市市上下水道局 助言 R2.8.5 E0143 | 株式会社プラスデザイン | R2.7.29 R2.9.30 | 181211 | |
| 三重県 | 明和町 全域 | 道路台帳 | 既成図数値化 | 500 | 440km | 三重県明和町 助言 R2.8.11 E0147 | 中日本航空株式会社 | R2.6.26 R3.3.30 | 181253 | |
| 三重県 | 亀山市 一部 | 道路管理 | 基準点測量 | 2級 | 1点 | 三重県鈴鹿建設事務所 助言 R2.8.17 E0153 | 株式会社山川測量設計コン | R2.7.7 R2.12.3 | 181327 | |
| 三重県 | 亀山市 一部 | 道路管理 | 基準点測量 | 2級 | 2点 | 三重県鈴鹿建設事務所 助言 R2.8.17 E0154 | 正和測量設計株式会社 | R2.7.7 R2.12.3 | 181331 | |
| 三重県 | 亀山市 一部 | 道路管理 | 基準点測量 | 2級 | 2点 | 三重県鈴鹿建設事務所 助言 R2.8.17 E0155 | 株式会社見取コンサルタ | R2.7.7 R2.12.3 | 181341 | |
| 三重県 | 鈴鹿市 一部 | 道路管理 | 基準点測量 | 2級 | 1点 | 三重県鈴鹿建設事務所 助言 R2.8.17 E0156 | 株式会社東海共同測量設計 | R2.7.7 R2.12.3 | 181343 | |
| 三重県 | 明和町 一部 | 河川計画 | 基準点測量 | 2級 | 2点 | 三重県中勢流域下水道事務所 助言 R2.8.17 E0157 | 株式会社栄和コンサルタ | R2.8.5 R2.10.16 | 181350 | |
| 三重県 | 名張市 一部 | その他 | 用地測量 | 500 | 0.88km ² | 近畿地方整備局木津川上流河川事務所 助言 R2.8.12 E0160 | 株式会社八州 | R2.7.18 R3.1.29 | 181398 | |
| 三重県 | 松阪市 一部 | 下水道計画 | 基準点測量 | 2級 | 1点 | 松阪市 助言 R2.8.24 E0166 | 株式会社栄和コンサルタ | R2.8.24 R3.3.5 | 181506 | |
| 三重県 | 川越町 一部 | 基準点管理 | 基準点測量 | 3級 | 2点 | 三重県川越町 助言 R2.9.1 E0186 | 中日本航空株式会社 | R2.8.31 R2.9.30 | 181808 | |
| 三重県 | 亀山市 一部 | 道路台帳 | 修正測量 | 1000 | 2.24km | 三重県亀山市 助言 R2.9.2 E0188 | 国際航業株式会社 | R2.8.27 R3.3.22 | 181813 | |
| 三重県 | 桑名市 一部 | 道路計画 | 基準点測量 | 3級 | 1点 | 三重県桑名建設事務所 助言 R2.9.7 E0194 | 株式会社川崎測量 | R2.9.23 R2.12.25 | 181866 | |
| 三重県 | 亀山市 一部 鈴鹿市 一部 | 森林計画 | 航空レーザ測量 | 500 | 137.42km ² | 三重県 助言 R2.9.8 E0200 | 朝日航洋株式会社 | R2.8.12 R3.2.10 | 181938 | |
| 三重県 | 松阪市 一部 | ほ場整備 | 基準点測量 | 2級 | 4点 | 三重県 助言 R2.9.9 E0206 | 三重県土地改良事業団体連 | R2.9.11 R3.3.31 | 181992 | |
| 三重県 | 桑名市 一部 | その他 | 基準点測量 | 2級 | 3点 | 三重県桑名農政事務所 助言 R2.9.14 E0207 | 株式会社カギテック | R2.9.7 R3.3.19 | 182024 | |
| 三重県 | 度会町 一部 | 森林計画 | 航空レーザ測量 | 500 | 134.63km ² | 三重県 助言 R2.9.15 E0211 | アジア航測株式会社 | R2.8.12 R3.2.10 | 182141 | |
| 三重県 | いなべ市 一部 | 砂防計画 | 基準点測量 | 2級 | 2点 | 三重県桑名建設事務所 助言 R2.9.15 E0214 | 新三重技術開発株式会社 | R2.9.23 R2.12.25 | 182156 | |
| 三重県 | 伊勢市 一部 | 道路計画 | 基準点測量 | 4級 | 2点 | 三重県伊勢市 助言 R2.9.25 E0219 | 有限会社みどりコンサル | R2.10.1 R3.2.26 | 182359 | |
| 三重県 | 玉城町 一部 | 道路計画 | 基準点測量 | 2級 | 2点 | 三重県玉城町 助言 R2.9.25 E0222 | 株式会社カギテック | R2.9.10 R3.2.19 | 182411 | |
| 三重県 | 御浜町 一部 | 砂防計画 | 基準点測量 | 2級 | 2点 | 三重県熊野建設事務所 助言 R2.10.5 E0226 | 杉山コンサルタンツ株式会 | R2.9.30 R3.1.7 | 182548 | |
| 三重県 | 熊野市 一部 | 砂防計画 | 基準点測量 | 2級 | 2点 | 三重県熊野建設事務所 助言 R2.10.5 E0227 | 株式会社ナガサココンサル | R2.9.24 R2.11.18 | 182547 | |
| 三重県 | 津市 一部 | 基準点管理 | 基準点測量 | 2級 | 1点 | 津市 助言 R2.10.5 E0228 | 株式会社北斗エス・イー・ | R2.10.1 R2.11.15 | 182550 | |
| 三重県 | 津市 一部 | 基準点管理 | 基準点測量 | 2級 | 1点 | 津市 助言 R2.10.5 E0229 | 株式会社北斗エス・イー・ | R2.10.1 R2.11.15 | 182552 | |
| 三重県 | 伊勢市 一部 | 河川計画 | 基準点測量 | 3級 | 3点 | 三重県伊勢建設事務所 助言 R2.10.5 E0234 | C S G コンサルタント株式 | R2.9.28 R2.12.21 | 182618 | |
| 三重県 | 鈴鹿市 一部 四日市市 一部 | 道路計画 | 基準点測量 | 2級 | 2点 | 中部地方整備局三重河川国道事務所 助言 R2.10.6 E0239 | 株式会社日建技術コンサル | R2.10.6 R3.2.26 | 182729 | |
| 三重県 | 尾鷲市 一部 | 道路台帳 | 修正測量 | 1000 | 0.009km ² 561 6km | 三重県尾鷲市 助言 R2.10.6 E0242 | アジア航測株式会社 | R2.7.27 R3.3.31 | 182768 | |
| 三重県 | 尾鷲市 一部 | 道路計画 | 基準点測量 | 2級 | 2点 | 三重県尾鷲建設事務所 助言 R2.10.7 E0246 | 株式会社三重新成コンサル | R2.10.12 R3.1.5 | 182793 | |
| 三重県 | 御浜町 一部 | 土地改良 | 基準点測量 | 2級 | 2点 | 三重県熊野農林事務所 助言 R2.10.6 E0248 | 株式会社ナガサココンサル | R2.10.2 R3.1.15 | 182799 | |
| 三重県 | 津市 一部 | 道路計画 | 基準点測量 | 2級 | 3点 | 三重県津建設事務所 助言 R2.10.20 E0257 | 株式会社若鈴 | R2.9.7 R3.2.3 | 182978 | |
| 三重県 | 津市 一部 | 道路計画 | 基準点測量 | 2級 | 2点 | 三重県津建設事務所 助言 R2.10.19 E0262 | 株式会社信榮企画 | R2.9.7 R3.3.19 | 183009 | |
| 三重県 | 玉城町 全域 菟野町 全域 木曾岬町 全域 名張市 全域 桑名市 全域 四日市市 全域 | 川越町 全域 東員町 全域 いなべ市 全域 鈴鹿市 一部 伊勢市 全域 | その他 | 数値撮影(デジタル) 写真地図作成(デジタルオルソ) | 地上画素寸法 10-1 5cm 1000 | 1290.61km ² 1290.61km ² | 三重県市町総合事務組合 助言 R2.10.20 E0271 | 国際航業株式会社 | R2.10.20 R3.3.31 | 183088 |
| 三重県 | 亀山市 一部 | 固定資産 | 数値撮影(デジタル) 写真地図作成(デジタルオルソ) | 地上画素寸法 12cm 1000 | 190.04km ² 80.65km ² | 三重県亀山市 助言 R2.10.20 E0277 | 株式会社バスコ | R2.11.1 R3.3.31 | 183152 | |
| 三重県 | 多気町 一部 | 道路台帳 | 修正測量 | 1000 | 1.073km ² 2.68 5km | 三重県多気町 助言 R2.10.21 E0281 | アジア航測株式会社 | R2.9.16 R3.3.15 | 183186 | |
| 三重県 | いなべ市 一部 | 道路計画 | 基準点測量 | 2級 | 1点 | 三重県桑名建設事務所 助言 R2.11.2 E0297 | 株式会社プラスデザイン | R2.9.14 R3.2.10 | 183419 | |
| 三重県 | 津市 一部 | 地籍調査 | 基準点測量 | 3級 | 6点 | 津市 助言 R2.11.9 E0304 | 株式会社北斗エス・イー・ | R2.11.1 R2.12.15 | 183572 | |
| 三重県 | 名張市 一部 | 砂防計画 | 基準点測量 | 2級 | 1点 | 近畿地方整備局紀伊山系砂防事務所 助言 R2.11.9 E0305 | 株式会社エイト日本技術開 | R2.10.27 R3.2.28 | 183581 | |
| 三重県 | 亀山市 一部 | その他 | 基準点測量 | 2級 | 6点 | 宮内庁書陵部 助言 R2.11.9 E0306 | 株式会社コーダ技研 | R2.10.28 R3.3.12 | 183591 | |
| 三重県 | 松阪市 一部 | 道路台帳 | 基準点測量 | 2級 | 5点 | 中部地方整備局三重河川国道事務所 助言 R2.11.11 E0327 | C S G コンサルタント株式 | R2.11.24 R3.2.26 | 183866 | |
| 三重県 | 紀宝町 一部 | 道路計画 | 基準点測量 | 3級 | 2点 | 三重県熊野建設事務所 助言 R2.11.18 E0330 | 株式会社栄和コンサルタ | R2.11.13 R2.12.21 | 183939 | |
| 三重県 | 鳥羽市 一部 | その他 | 基準点測量 | 2級 | 3点 | 三重県志摩建設事務所 助言 R2.11.18 E0332 | 株式会社松阪コンサルタ | R2.11.16 R3.2.26 | 183981 | |

中部地方

| 都道府県 | 測量地域 | 測量目的 | 測量種別 | 縮尺・等級 | 事業量 | 測量計画機関（助言番号） | 測量作業機関 | 実施時期 | ID | |
|------|--|------------------|-------------------------|---|--|--|-------------------------------|---------------------|--------------------|--------|
| 三重県 | いなべ市 一部 | 河川管理 | 航空レーザ測深 | 1000 | 4.6km ² | 三重県助言 R2.11.18 E0334 | 朝日航洋株式会社 | R2.10.26 R3.3.19 | 184042 | |
| 三重県 | 伊勢市 一部 | その他 | 基準点測量 | 2級 | 5点 | 三重県中南勢流域下水道事務所助言 R2.11.26 E0346 | 株式会社弘洋コンサルタンツ | R2.12.1 R2.12.28 | 184163 | |
| 三重県 | 桑名市 一部 | 海岸保全 | 基準点測量 | 3級 | 2点 | 三重県桑名建設事務所助言 R2.11.26 E0348 | 株式会社東海共同測量設計コンサルタント | R2.12.1 R3.3.25 | 184207 | |
| 三重県 | 四日市市 一部 鈴鹿市 一部 亀山市 一部 熊野市 一部 東員町 一部 南伊勢町 一部 | 都市計画 | 地図編集 地図編集 | 1000 2500 | 3.11km ² 3.11km ² | 三重県市町総合事務組合助言 R2.12.8 E0366 | 国際航業株式会社 | R2.12.1 R3.3.31 | 184505 | |
| 三重県 | 津市 一部 | 道路管理 | 基準点測量 基準点測量 | 2級 3級 | 1点 2点 | 三重県助言 R2.12.9 E0368 | 株式会社東海測量設計 | R2.10.12 R3.2.15 | 184561 | |
| 三重県 | 津市 一部 | 砂防計画 | 基準点測量 基準点測量 | 2級 3級 | 2点 1点 | 三重県助言 R2.12.17 E0379 | 株式会社信榮企画 | R2.11.16 R3.3.26 | 184757 | |
| 三重県 | 紀北町 一部 尾鷲市 一部 | 大台町 一部 森林計画 | 航空レーザ測量 | 500 | 281.6km ² | 三重県助言 R2.12.22 E0388 | 国際航業株式会社 | R2.10.26 R3.3.19 | 184812 | |
| 三重県 | 四日市市 一部 | 下水道計画 | 基準点測量 | 3級 | 2点 | 四日市市上下水道局助言 R2.12.22 E0391 | 三重測量設計株式会社 | R2.12.16 R3.3.15 | 184966 | |
| 三重県 | 名張市 一部 | 砂防計画 | 基準点測量 | 3級 | 2点 | 近畿地方整備局紀伊山系砂防事務所助言 R3.1.6 E0400 | いであ株式会社 | R2.12.23 R3.3.31 | 185009 | |
| 三重県 | 名張市 一部 | 砂防計画 | 基準点測量 | 3級 | 3点 | 近畿地方整備局紀伊山系砂防事務所助言 R3.1.6 E0401 | いであ株式会社 | R2.12.23 R3.3.31 | 185010 | |
| 三重県 | 津市 一部 | 道路計画 | 基準点測量 | 2級 | 3点 | 三重県津建設事務所助言 R3.1.18 E0412 | 杉山コンサルタンツ株式会社 | R2.11.24 R3.6.11 | 185159 | |
| 三重県 | 桑名市 一部 | 河川管理 | 復旧測量（基準点） | 3級 | 1点 | 中部地方整備局木曾川下流河川事務所助言 R3.1.25 E0415 | 三重測量設計株式会社 | R3.1.12 R3.2.26 | 185185 | |
| 三重県 | 松阪市 一部 | 道路台帳 | 基準点測量 基準点測量 | 2級 4級 | 1点 10点 | 中部地方整備局紀勢国道事務所助言 R3.2.2 E0420 | 株式会社和合コンサルタンツ | R3.1.20 R3.6.30 | 185293 | |
| 三重県 | 四日市市 一部 | 基準点管理 | 復旧測量（基準点） | 3級 | 2点 | 四日市市助言 R3.2.2 E0421 | 株式会社富士測量 | R3.1.12 R3.3.31 | 185297 | |
| 三重県 | 津市 一部 | その他 | 基準点測量 | 4級 | 334点 | 法務省津地方方法務局助言 R3.2.2 E0424 | 有限会社左近測地 | R3.2.3 R3.4.30 | 185345 | |
| 三重県 | 四日市市 一部 | 海岸保全 | 基準点測量 基準点測量 | 2級 3級 | 4点 5点 | 四日市市港管理組合助言 R3.2.15 E0432 | 株式会社三洋開発 | R3.2.1 R3.3.17 | 185442 | |
| 三重県 | 名張市 一部 | その他 | 基準点測量 | 2級 | 2点 | 三重県名張市助言 R3.2.15 E0435 | 白鳳アーキテック株式会社 | R3.2.15 R3.3.31 | 185509 | |
| 三重県 | 熊野市 一部 | 道路台帳 | 現地測量（数値地形図作成） | 1000 | 4.896km ² | 熊野市助言 R3.3.1 E0450 | アジア航測株式会社 | R3.1.18 R3.3.18 | 185670 | |
| 三重県 | 大台町 一部 | 砂防計画 | 数値図化 | 2500 | 5.8km ² | 三重県助言 R3.3.1 E0451 | 株式会社バスコ 名古屋支店 | R3.3.1 R3.3.31 | 185673 | |
| 三重県 | 紀北町 一部 尾鷲市 一部 | 砂防計画 | 数値図化 | 2500 | 5km ² | 三重県助言 R3.3.1 E0452 | 中日本航空株式会社 | R3.3.1 R3.3.31 | 185675 | |
| 三重県 | 紀宝町 一部 熊野市 一部 松阪市 一部 | 御浜町 一部 尾鷲市 一部 | 道路計画 | 基準点測量 基準点測量 水準測量 UAVレーザ測量 路線測量 現地測量（数値地形図作成） | 2級 4級 4級 500 その他 500 | 2点 33点 0.28km ² 0.48km ² 3.93km ² 0.046km ² | 中部地方整備局紀勢国道事務所助言 R3.3.2 E0456 | 株式会社弘洋コンサルタンツ | R1.7.29 R3.8.31 | 185684 |
| 三重県 | 鈴鹿市 一部 | 都市計画 | 基準点測量 基準点測量 | 3級 4級 | 2点 28点 | 三重県鈴鹿建設事務所助言 R3.3.15 E0461 | 正和測量設計株式会社 | R3.3.9 R3.5.10 | 185802 | |
| 三重県 | 紀北町 一部 | 道路台帳 | 基準点測量 基準点測量 基準点測量 | 2級 3級 4級 | 5点 3点 3点 | 中部地方整備局紀勢国道事務所助言 R3.3.22 E0467 | 株式会社ジオ | R3.3.8 R3.6.30 | 185843 | |
| 三重県 | 紀北町 一部 | 道路計画 | 基準点測量 | 2級 | 2点 | 三重県尾鷲建設事務所助言 R3.3.24 E0469 | 株式会社松阪コンサルタンツ | R3.3.19 R3.7.19 | 185894 | |
| 三重県 | 尾鷲市 一部 | 砂防計画 | 基準点測量 | 2級 | 2点 | 三重県尾鷲建設事務所助言 R3.3.24 E0470 | 株式会社ジオ | R3.3.19 R3.7.27 | 185896 | |

近畿地方

| 都道府県 | 測量地域 | 測量目的 | 測量種別 | 縮尺・等級 | 事業量 | 測量計画機関（助言番号） | 測量作業機関 | 実施時期 | ID | |
|------|---------------------------------------|------------------------------|---|--|--|--|--|----------------------|---------------------|--------|
| 滋賀県 | 甲良町 一部 | 道路計画 | 基準点測量 | 2級 | 3点 | 滋賀県湖東土木事務所 助言 R2.4.2 F0001 | 株式会社甲西測量 | R2.3.26 R2.5.29 | 178991 | |
| 滋賀県 | 米原市 一部 | ほ場整備 | 修正測量 | 1000 | 0.5km ² | 滋賀県米原市 助言 R2.4.6 F0007 | 朝日航洋株式会社 西日本 空情支社 | R2.4.6 R2.5.29 | 179019 | |
| 滋賀県 | 米原市 一部 | 道路計画 | 基準点測量 | 2級 | 4点 | 滋賀県長浜土木事務所 助言 R2.5.28 F0046 | 株式会社 井上エンジニア リング | R2.5.14 R2.9.30 | 179464 | |
| 滋賀県 | 東近江市 一部 | 道路計画 | 基準点測量 UAV写真測量（ 三次元点群） | 2級 位置精度0.1m以内 | 5点 0.2km ² | 滋賀県東近江土木事務所 助言 R2.6.2 F0059 | 株式会社白川測量設計事務所 | R2.3.24 R2.8.24 | 179659 | |
| 滋賀県 | 東近江市 一部 | その他 | 基準点測量 | 3級 | 9点 | 滋賀県東近江土木事務所 助言 R2.6.2 F0062 | 日本環境設計株式会社 | R2.2.13 R2.9.15 | 179603 | |
| 滋賀県 | 豊郷町 全域 | 総合計画 | 修正測量 地図編集 地図編集 | 2500 5000 10000 | 7.8km ² 7.8km ² 7.8km ² | 滋賀県豊郷町 助言 R2.6.9 F0076 | 株式会社バスコ 滋賀支店 | R2.6.4 R2.12.18 | 179794 | |
| 滋賀県 | 米原市 一部 | ほ場整備 | 基準点測量 | 2級 | 4点 | 滋賀県米原市 助言 R2.6.17 F0080 | 株式会社甲西測量 米原管 業所 | R2.6.17 R3.3.18 | 179862 | |
| 滋賀県 | 竜王町 一部 | 都市計画 | 修正測量 | 1000 2500 | 4.5km ² | 滋賀県竜王町 助言 R2.7.7 F0111 | 株式会社バスコ 関西事業 部 営業部 滋賀支店 | R2.6.9 R2.12.25 | 180332 | |
| 滋賀県 | 長浜市 一部 | その他 | 基準点測量 | 3級 | 1点 | 滋賀県長浜土木事務所 助言 R2.7.29 F0142 | キタイ設計株式会社 | R2.7.30 R2.10.27 | 180955 | |
| 滋賀県 | 大津市 全域 | その他 | 数値撮影（デジ タル） 同時調整 写真地図作成（デ ジタルオルソ） 修正測量 修正測量 修正測量 修正測量 | 地上画素寸法 11cm 1000 1000 500 1000 2500 2500 | 374.06km ² 374.06km ² 374.06km ² 10km 3km 10km 5km ² | 滋賀県大津市 助言 R2.8.3 F0151 | 株式会社バスコ 関西事業 部 営業部 滋賀支店 | R2.7.22 R3.3.25 | 181090 | |
| 滋賀県 | 長浜市 一部 | その他 | 基準点測量 | 2級 | 2点 | 滋賀県長浜土木事務所 助言 R2.8.3 F0156 | 株式会社 レクス | R2.7.28 R2.10.19 | 181135 | |
| 滋賀県 | 大津市 一部 | その他 | 基準点測量 基準点測量 | 2級 3級 | 1点 2点 | 滋賀県大津市 助言 R2.8.13 F0175 | 株式会社サンセイ | R2.8.14 R3.3.26 | 181435 | |
| 滋賀県 | 彦根市 一部 | その他 | 基準点測量 | 2級 | 2点 | 滋賀県湖東土木事務所 助言 R2.8.21 F0206 | 村上興業株式会社 | R2.7.14 R2.10.30 | 181597 | |
| 滋賀県 | 彦根市 一部 | その他 | 基準点測量 基準点測量 水準測量 | 2級 3級 3級 | 5点 14点 9.8km 5点 | 滋賀県湖東土木事務所 助言 R2.8.28 F0216 | 株式会社サンセイ | R2.8.27 R3.2.8 | 181715 | |
| 滋賀県 | 彦根市 一部 | 河川計画 | 基準点測量 | 3級 | 16点 | 滋賀県湖東土木事務所 助言 R2.9.10 F0231 | アーステック株式会社 | R2.9.15 R2.11.30 | 181979 | |
| 滋賀県 | 大津市 一部 | その他 | 基準点測量 基準点測量 | 2級 4級 | 2点 26点 | 法務省大津地方務局 助言 R2.9.10 F0241 | JFD土地家屋調査士法人 | R2.9.14 R3.2.28 | 182089 | |
| 滋賀県 | 野洲市 全域 | 固定資産 | 数値撮影（デジ タル） 同時調整 写真地図作成（デ ジタルオルソ） | 地上画素寸法 12cm 1000 | 60.53km ² 60.53km ² | 滋賀県野洲市 助言 R2.9.14 F0245 | 株式会社バスコ 関西事業 部 営業部 滋賀支店 | R2.9.7 R3.3.31 | 182099 | |
| 滋賀県 | 湖南市 全域 | その他 | 数値撮影（デジ タル） 同時調整 写真地図作成（デ ジタルオルソ） | 地上画素寸法 10cm 1000 1000 | 70.4km ² 70.4km ² 70.4km ² | 滋賀県湖南市 助言 R2.9.14 F0247 | 朝日航洋株式会社 | R2.10.15 R3.3.31 | 182109 | |
| 滋賀県 | 大津市 一部 | 道路台帳 | 基準点測量 基準点測量 基準点測量 現地測量（数値地 形図作成） | 2級 3級 4級 その他 | 2点 2点 35点 0.053km ² | 滋賀県大津市 助言 R2.9.15 F0255 | 京津測量株式会社 | R2.9.15 R2.11.30 | 182205 | |
| 滋賀県 | 甲賀市 一部 | その他 | 基準点測量 | 2級 | 2点 | 滋賀県甲賀土木事務所 助言 R2.9.25 F0268 | 正和設計株式会社 | R2.9.7 R2.12.10 | 182386 | |
| 滋賀県 | 米原市 一部 | 河川計画 | 航空レーザ測量 | 1000 | 2.19km ² | 滋賀県長浜土木事務所 助言 R2.10.6 F0282 | 国際航業株式会社 滋賀管 業所 | R2.9.24 R3.2.26 | 182626 | |
| 滋賀県 | 彦根市 全域 | その他 | 数値撮影（デジ タル） 同時調整 写真地図作成（デ ジタルオルソ） | 地上画素寸法 10cm 1000 1000 | 98.28km ² 98.28km ² 98.28km ² | 滋賀県彦根市 助言 R2.10.9 F0299 | 朝日航洋株式会社 | R2.10.23 R3.3.31 | 182826 | |
| 滋賀県 | 大津市 一部 | その他 | 復旧測量（基準点 ） | 2級 | 1点 | 滋賀県大津市 助言 R2.10.12 F0302 | 株式会社滋賀コンサル | R2.10.1 R3.3.31 | 182904 | |
| 滋賀県 | 愛荘町 一部 | 河川管理 | 基準点測量 基準点測量 | 2級 3級 | 3点 5点 | 滋賀県湖東土木事務所 助言 R2.10.13 F0308 | 橋本技術株式会社 | R2.10.1 R2.12.18 | 182980 | |
| 滋賀県 | 彦根市 一部 | その他 | 基準点測量 | 2級 | 2点 | 滋賀県湖東土木事務所 助言 R2.10.13 F0310 | 株式会社石居設計 | R2.9.8 R2.11.24 | 182989 | |
| 滋賀県 | 草津市 全域 | 道路台帳 | 修正測量 | 500 | 9km | 滋賀県草津市 助言 R2.10.16 F0321 | 株式会社バスコ 滋賀支店 | R2.10.12 R3.2.26 | 183116 | |
| 滋賀県 | 東近江市 一部 野洲市 一部 草津市 一部 長浜市 一部 | 高島市 一部 守山市 一部 近江八幡市 一部 | その他 | 水準測量 | 3級 | 53.5km | 独立行政法人水資源機構琵琶湖 開発総合管理所 助言 R2.10.20 F0323 | 正和設計株式会社 | R2.10.28 R3.3.25 | 183129 |
| 滋賀県 | 愛荘町 一部 | その他 | 基準点測量 | 2級 | 6点 | 滋賀県湖東土木事務所 助言 R2.10.20 F0330 | 株式会社オースギ | R2.10.20 R3.1.18 | 183189 | |
| 滋賀県 | 大津市 一部 栗東市 一部 | 草津市 一部 湖南市 一部 | 道路台帳 | 数値撮影（デジ タル） 同時調整 MG計測 数値図化 | 地上画素寸法 7.8c m 500 500 500 | 0.64km ² 0.64km ² 8km 0.64km ² | 近畿地方整備局滋賀国道事務所 助言 R2.10.22 F0337 | 朝日航洋株式会社 西日本 空情支社 | R2.9.17 R3.2.26 | 183265 |
| 滋賀県 | 長浜市 一部 | 道路計画 | 基準点測量 水準測量 | 3級 3級 | 4点 2点 | 滋賀県長浜土木事務所 助言 R2.10.26 F0339 | 株式会社白川測量設計事務 所 | R2.11.2 R3.4.10 | 183284 | |
| 滋賀県 | 日野町 一部 | 河川計画 | 航空レーザ測量 | 1000 | 1.6km ² | 滋賀県東近江土木事務所 助言 R2.10.23 F0341 | 国際航業株式会社 滋賀管 業所 | R2.10.26 R3.2.26 | 183317 | |
| 滋賀県 | 愛荘町 全域 | 道路台帳 | MG計測 修正測量 | 1000 1000 | 0.5km 0.5km | 滋賀県愛荘町 助言 R2.10.26 F0344 | 株式会社バスコ 滋賀支店 | R2.10.21 R3.3.26 | 183342 | |
| 滋賀県 | 東近江市 一部 | 都市計画 | 修正測量 | 2500 | 4km ² | 滋賀県東近江市 助言 R2.10.29 F0357 | 株式会社バスコ 滋賀支店 | R2.10.26 R3.3.31 | 183454 | |
| 滋賀県 | 高島市 一部 | その他 | 基準点測量 基準点測量 | 2級 3級 | 2点 3点 | 滋賀県高島土木事務所 助言 R2.11.4 F0369 | 正和設計株式会社 | R2.11.1 R3.9.30 | 183583 | |
| 滋賀県 | 長浜市 一部 | その他 | 基準点測量 | 3級 | 2点 | 滋賀県長浜土木事務所 助言 R2.11.5 F0374 | 湖北エンジニアリング株式 会社 | R2.11.9 R3.1.29 | 183674 | |
| 滋賀県 | 彦根市 一部 | 道路計画 | MG計測 | 500 | 1km | 滋賀県彦根市 助言 R2.11.5 F0377 | 株式会社バスコ 滋賀支店 | R2.10.29 R3.3.26 | 183706 | |
| 滋賀県 | 彦根市 一部 | 河川計画 | 基準点測量 現地測量（数値地 形図作成） | 3級 500 | 3点 0.111km ² | 滋賀県湖東土木事務所 助言 R2.11.9 F0379 | トーフ測量株式会社 | R2.10.30 R3.2.19 | 183712 | |

近畿地方

| 都道府県 | 測量地域 | 測量目的 | 測量種別 | 縮尺・等級 | 事業量 | 測量計画機関(助言番号) | 測量作業機関 | 実施時期 | ID |
|------|-------------------|--------|---|---|---|-----------------------------------|---|---------------------|--------|
| 滋賀県 | 長浜市 一部 | その他 | 復旧測量(基準点) | 2級 | 1点 | 滋賀県助言 R2.11.11 F0384 | 株式会社サンセイ | R2.11.10 R3.2.17 | 183784 |
| 滋賀県 | 守山市 全域 | その他 | 数値撮影(デジタル)同時調整写真地図作成(デジタルオルソ) | 地上画素寸法 7.8cm 500 500 | 55.74km ² 55.74km ² 55.74km ² | 滋賀県守山市助言 R2.11.12 F0388 | 朝日航洋株式会社 | R2.11.15 R3.2.26 | 183821 |
| 滋賀県 | 栗東市 全域 | 固定資産 | 数値撮影(デジタル)同時調整写真地図作成(デジタルオルソ) | 地上画素寸法 7.3cm 1000 1000 | 52.69km ² 52.69km ² 52.69km ² | 滋賀県栗東市助言 R2.11.19 F0401 | 株式会社バスコ 関西事業部 営業部 滋賀支店 | R2.11.10 R3.3.19 | 183913 |
| 滋賀県 | 甲賀市 一部 | 河川管理 | 航空レーザ測量 | 500 | 3.7km ² | 滋賀県甲賀土木事務所助言 R2.11.19 F0403 | アジア航測株式会社 滋賀営業所 | R2.11.9 R3.2.26 | 183920 |
| 滋賀県 | 長浜市 一部 | 道路計画 | 基準点測量 | 2級 | 0点 | 滋賀県長浜土木事務所助言 R2.12.2 F0438 | 株式会社新洲 | R2.9.24 R3.1.26 | 184227 |
| 滋賀県 | 彦根市 一部 | 砂防計画 | 基準点測量 | 3級 | 2点 | 滋賀県湖東土木事務所助言 R2.12.2 F0441 | 伸和技研 | R2.11.4 R2.12.15 | 184242 |
| 滋賀県 | 大津市 一部 | 砂防計画 | 航空レーザ測量 | 500 | 3km ² | 滋賀県大津土木事務所助言 R2.12.2 F0446 | 中日本航空株式会社 | R2.9.1 R3.3.19 | 184283 |
| 滋賀県 | 愛荘町 一部 | その他 | 基準点測量 水準測量 | 3級 3級 | 5点 7.6km 2点 | 滋賀県湖東土木事務所助言 R2.12.7 F0467 | キタイ設計株式会社 | R2.11.27 R3.3.19 | 184416 |
| 滋賀県 | 草津市 一部 | 道路計画 | 基準点測量 水準測量 | 2級 3級 | 2点 6.2km 2点 | 滋賀県南都土木事務所助言 R2.12.7 F0477 | 株式会社田中設計 | R2.12.1 R3.1.29 | 184471 |
| 滋賀県 | 近江八幡市 一部 | その他 | 修正測量 | 2500 | 1.37km ² | 滋賀県近江八幡市助言 R2.12.9 F0489 | 朝日航洋株式会社 西日本空信支社 | R2.12.3 R3.3.31 | 184597 |
| 滋賀県 | 東近江市 一部 | その他 | 基準点測量 | 3級 | 1点 | 滋賀県東近江土木事務所助言 R2.12.9 F0491 | 有限会社アイ設計 | R2.12.1 R3.3.31 | 184603 |
| 滋賀県 | 甲賀市 一部 | その他 | 基準点測量 | 2級 | 3点 | 滋賀県甲賀土木事務所助言 R2.12.10 F0502 | 近畿設計測量株式会社 | R2.12.21 R3.2.26 | 184640 |
| 滋賀県 | 草津市 一部 | その他 | 基準点測量 水準測量 | 2級 3級 | 1点 1.9km 1点 | 滋賀県南都土木事務所助言 R2.12.17 F0524 | 株式会社滋賀測量設計事務所 | R2.11.16 R3.2.26 | 184793 |
| 滋賀県 | 彦根市 一部 | 道路台帳 | MMG計測 修正測量 | 500 500 | 4.7km 4.7km | 滋賀県彦根市助言 R2.12.28 F0549 | 株式会社バスコ 滋賀支店 金城測量設計株式会社 | R2.12.17 R3.3.24 | 184960 |
| 滋賀県 | 野洲市 一部 | 道路台帳 | MMG計測 修正測量 | 500 1000 | 4.7km 4.7km | 滋賀県野洲市助言 R2.12.28 F0552 | 株式会社バスコ 滋賀支店 | R2.12.18 R3.3.26 | 184975 |
| 滋賀県 | 大津市 一部 | その他 | 航空レーザ測量 | 1000 | 320.47km ² | 滋賀県大津土木事務所助言 R3.1.6 F0554 | 株式会社エイテック 滋賀営業所 | R2.12.8 R3.3.26 | 184981 |
| 滋賀県 | 近江八幡市 一部 | その他 | 基準点測量 | 2級 | 2点 | 滋賀県東近江土木事務所助言 R3.1.7 F0561 | 株式会社西日本技術コンサルタント | R2.11.11 R3.2.12 | 185052 |
| 滋賀県 | 大津市 一部 | その他 | 基準点測量 水準測量 | 3級 3級 | 3点 3.8km 3点 | 滋賀県大津土木事務所助言 R3.1.7 F0562 | 株式会社 井上エンジニアリング | R3.1.7 R3.3.31 | 185056 |
| 滋賀県 | 高島市 一部 | その他 | 基準点測量 | 2級 | 2点 | 滋賀県助言 R3.1.13 F0567 | 有限会社品川測量事務所 | R2.11.24 R3.2.26 | 185092 |
| 滋賀県 | 大津市 一部 | 道路台帳 | 基準点測量 基準点測量 基準点測量 現地測量(数値地形図作成) | 2級 3級 4級 500 | 3点 4点 49点 0.049km ² | 滋賀県大津市助言 R3.1.14 F0571 | 株式会社モリタ | R3.1.14 R3.3.1 | 185146 |
| 滋賀県 | 米原市 一部 | ほ場整備 | 基準点測量 | 2級 | 1点 | 滋賀県米原市助言 R3.1.19 F0582 | トーワ測量株式会社 | R3.2.1 R3.3.19 | 185206 |
| 滋賀県 | 米原市 一部 | 土地改良 | 基準点測量 基準点測量 基準点測量 | 2級 4級 3級 | 3点 54点 1点 | 滋賀県湖北農業農村振興事務所助言 R3.1.22 F0589 | 滋賀北部測量設計協同組合 | R3.1.12 R3.3.26 | 185272 |
| 滋賀県 | 彦根市 一部 | その他 | 基準点測量 | 2級 | 0点 | 滋賀県湖東土木事務所助言 R3.1.28 F0595 | 株式会社新明 | R3.1.28 R3.8.2 | 185327 |
| 滋賀県 | 彦根市 一部 | その他 | 基準点測量 | 2級 | 0点 | 滋賀県湖東土木事務所助言 R3.1.28 F0596 | 株式会社サンセイ | R3.1.28 R3.6.30 | 185329 |
| 滋賀県 | 東近江市 一部 | 河川計画 | 航空レーザ測量 | 1000 | 3km ² | 滋賀県東近江土木事務所助言 R3.3.2 F0634 | 国際航業株式会社 滋賀営業所 | R3.3.5 R3.6.30 | 185694 |
| 京都府 | 宇治田原町 一部 | その他 | 基準点測量 水準測量 | 2級 3級 | 3点 1点 | 京都府山城北土木事務所助言 R2.4.30 F0015 | 株式会社エース | R2.4.6 R2.6.1 | 179127 |
| 京都府 | 大山崎町 一部 向日市 一部 | 道路台帳 | 修正測量 | 500 | 1.09km | 京都府乙訓土木事務所助言 R2.5.28 F0052 | 内外エンジニアリング株式会社 | R2.5.22 R2.9.25 | 179496 |
| 京都府 | 宇治田原町 一部 | ほ場整備 | 基準点測量 基準点測量 | 2級 4級 | 1点 41点 | 京都府山城広域振興局助言 R2.6.2 F0064 | 内外エンジニアリング株式会社 | R2.6.1 R3.3.31 | 179609 |
| 京都府 | 長岡京市 一部 | 土地区画整理 | 基準点測量 基準点測量 | 3級 4級 | 0点 7点 | 京都府長岡京市助言 R2.6.10 F0079 | ランドブレイン株式会社 | R2.6.17 R3.3.31 | 179829 |
| 京都府 | 城陽市 一部 | 道路計画 | 復旧測量(基準点) | 2級 | 1点 | 近畿地方整備局京都国道事務所助言 R2.6.22 F0090 | 株式会社エイト日本技術開発 | R2.6.22 R2.8.31 | 180066 |
| 京都府 | 八幡市 一部 | 総合計画 | 基準点測量 | 4級 | 1点 | 京都府八幡市助言 R2.6.22 F0093 | 有限会社エイド | R2.6.1 R2.7.31 | 180079 |
| 京都府 | 福知山市 一部 | 道路計画 | 基準点測量 基準点測量 | 2級 3級 | 2点 1点 | 京都府中丹西土木事務所助言 R2.6.26 F0096 | 株式会社ユーズ | R2.5.29 R3.3.31 | 180161 |
| 京都府 | 井手町 一部 | 道路計画 | UAVレーザ測量 UAVレーザ測量 | 要求精度 10cm 500 | 0.12km ² 0.12km ² | 近畿地方整備局京都国道事務所助言 R2.6.30 F0097 | 株式会社バスコ 大阪支店 | R2.6.23 R2.12.28 | 180216 |
| 京都府 | 全域 | 総合計画 | 数値撮影(デジタル)同時調整数値撮影(デジタル)同時調整写真地図作成(デジタルオルソ) | 地上画素寸法 16cm 1000 1524cm 1000 2500 | 3624km ² 3624km ² 1524km ² 1524km ² 5148km ² | 京都府助言 R2.7.8 F0116 | 株式会社エイテック アジア航測株式会社 株式会社かんこう 京都支店 | R2.7.3 R3.3.19 | 180427 |
| 京都府 | 南丹市 一部 | その他 | 基準点測量 | 2級 | 1点 | 京都府南丹市助言 R2.7.21 F0128 | 内外エンジニアリング株式会社 | R2.6.26 R3.3.19 | 180792 |
| 京都府 | 舞鶴市 一部 | 地籍調査 | 基準点測量 | 4級 | 23点 | 京都府舞鶴市助言 R2.7.31 F0157 | 株式会社京都インクス | R2.8.3 R2.10.30 | 181143 |
| 京都府 | 綾部市 一部 | ほ場整備 | 基準点測量 基準点測量 基準点測量 現地測量(数値地形図作成) | 2級 3級 4級 500 | 4点 2点 30点 0.126km ² | 京都府綾部市助言 R2.8.21 F0199 | 株式会社萩原測量設計事務所 | R2.8.24 R2.12.25 | 181563 |
| 京都府 | 亀岡市 一部 | 土地区画整理 | 基準点測量 基準点測量 | 3級 4級 | 4点 63点 | 亀岡市高野林・小林土地区画整理組合助言 R2.9.10 F0237 | 昭和株式会社 関西支社 | R2.9.23 R3.3.30 | 182038 |
| 京都府 | 向日市 一部 | その他 | 基準点測量 | 3級 | 3点 | 京都府助言 R2.9.18 F0265 | 株式会社片山測量設計事務所 | R2.7.30 R3.3.31 | 182348 |
| 京都府 | 福知山市 一部 | その他 | 航空レーザ測量 | 500 | 3.6km ² | 京都府福知山市助言 R2.9.28 F0273 | アジア航測株式会社 | R2.9.3 R3.2.26 | 182456 |

近畿地方

| 都道府県 | 測量地域 | 測量目的 | 測量種別 | 縮尺・等級 | 事業量 | 測量計画機関（助言番号） | 測量作業機関 | 実施時期 | ID |
|------|--|--------|--|------------------------------------|---|---|----------------|----------------------|--------|
| 京都府 | 京都市 全域 | 総合計画 | 数値撮影（デジタル） 数値撮影（デジタル） 同時調整 | 地上画素寸法 20cm 地上画素寸法 15cm 2500 | 800km ² 350.74km ² 1150.74km ² | 京都府京都市 助言 R2.10.6 F0281 | 写測エンジニアリング株式会社 | R2.10.12 R3.3.31 | 182624 |
| 京都府 | 京都市 一部 | その他 | 基準点測量 | 4級 | 209点 | 法務省京都府法務局 助言 R2.10.5 F0283 | バイオニア測量設計株式会社 | R2.11.1 R3.2.26 | 182658 |
| 京都府 | 京都市 一部 | その他 | 復旧測量（基準点） 復旧測量（基準点） | 2級 3級 | 1点 1点 | 近畿地方整備局京都国道事務所 助言 R2.10.9 F0297 | 株式会社 ワイズ測量事務所 | R2.10.1 R4.3.31 | 182812 |
| 京都府 | 京都市 一部 | 河川計画 | 航空レーザ測量 | 陸部 50Q 水底部 1000 | 13.81km ² | 京都府京都土木事務所 助言 R2.10.14 F0311 | 株式会社京都インクス | R2.10.8 R3.3.25 | 183031 |
| 京都府 | 南丹市 全域 | 森林計画 | 航空レーザ測量 | 500 | 616.4km ² | 京都府南丹市 助言 R2.10.16 F0324 | アジア航測株式会社 京都支店 | R2.10.13 R3.3.31 | 183132 |
| 京都府 | 京都市 一部 | その他 | 基準点測量 | 4級 | 203点 | 法務省京都府法務局 助言 R2.10.26 F0338 | 牧草総合設計株式会社 | R2.10.20 R3.2.26 | 183271 |
| 京都府 | 亀岡市 一部 | その他 | 基準点測量 | 2級 | 2点 | 京都府南丹土木事務所 助言 R2.10.26 F0353 | 株式会社 内外測技 | R2.9.30 R3.3.25 | 183414 |
| 京都府 | 久御山町 一部 宇治市 一部 京都市 一部 | 河川管理 | 水準測量 | 3級 | 42.8km | 近畿地方整備局淀川河川事務所 助言 R2.11.4 F0361 | 株式会社エース | R2.10.7 R3.2.26 | 183501 |
| 京都府 | 大山崎町 一部 八幡市 一部 | 河川管理 | 水準測量 基準点測量 | 3級 3級 | 47.3km 15点 | 近畿地方整備局淀川河川事務所 助言 R2.11.5 F0373 | 株式会社北斗エンジニアリング | R2.10.8 R3.2.26 | 183639 |
| 大阪府 | 島本町 一部 摂津市 一部 寝屋川市 一部 茨木市 一部 枚方市 一部 守口市 一部 高槻市 一部 大阪市 一部 | | | | | | | | |
| 京都府 | 京丹波町 一部 | 道路計画 | 用地測量 | 500 | 0.01km ² | 近畿地方整備局福知山河川国道事務所 助言 R2.11.9 F0380 | 株式会社西播設計 | R2.10.7 R3.3.19 | 183713 |
| 京都府 | 南丹市 一部 | 道路計画 | 基準点測量 | 3級 | 1点 | 京都府南丹土木事務所 助言 R2.11.9 F0381 | 株式会社バスコ | R2.11.20 R2.12.20 | 183731 |
| 京都府 | 宇治市 一部 宇治田原町 一部 | その他 | 数値撮影（デジタル） 同時調整 写真地図作成（デジタルオルソ） | 地上画素寸法 15cm 2500 2500 | 15km ² 15km ² 15km ² | 近畿地方整備局淀川ダム統合管理事務所 助言 R2.11.9 F0382 | アジア航測株式会社 大阪支店 | R2.9.16 R3.2.26 | 183732 |
| 京都府 | 宮津市 一部 | 道路計画 | 航空レーザ測量 | 陸部：レベル 500 水部：レベル 1000 | 0.72km ² | 京都府丹後土木事務所 助言 R2.12.17 F0454 | アジア航測株式会社 京都支店 | R2.11.20 R3.3.25 | 184339 |
| 京都府 | 亀岡市 一部 | 土地区画整理 | 水準測量 基準点測量 水準測量 | 3級 4級 4級 | 3.3km 3点 32点 2.1km 32点 | 京都府亀岡市 助言 R2.12.17 F0514 | 昭和株式会社 京都営業所 | R2.12.21 R3.3.31 | 184738 |
| 京都府 | 京都市 一部 | 基準点管理 | 復旧測量（基準点） 復旧測量（基準点） 復旧測量（基準点） | 1級 2級 3級 | 3点 4点 16点 | 京都府京都市 助言 R2.12.22 F0532 | 有限会社 イマックス | R2.12.21 R3.3.15 | 184858 |
| 京都府 | 舞鶴市 一部 | その他 | 基準点測量 基準点測量 | 2級 3級 | 1点 1点 | 京都府中丹東土木事務所 助言 R2.12.22 F0537 | 由里測量設計株式会社 | R2.11.18 R3.3.25 | 184881 |
| 京都府 | 亀岡市 一部 | 土地区画整理 | 基準点測量 その他の応用測量 | 4級 500 | 0.12点 0.3km ² | 亀岡市大井町南部土地区画整理組合設立準備委員会 助言 R3.1.7 F0563 | 株式会社八州 京都営業所 | R3.1.12 R3.3.31 | 185060 |
| 京都府 | 城陽市 一部 | 基準点管理 | 基準点測量 | 2級 | 3点 | 京都府城陽市 助言 R3.1.19 F0581 | 株式会社バスコ 京都支店 | R3.1.20 R3.3.31 | 185204 |
| 京都府 | 京都市 一部 | 道路計画 | 基準点測量 | 2級 | 1点 | 京都府京都市 助言 R3.1.19 F0584 | 菅測量設計株式会社 | R3.1.18 R3.3.15 | 185212 |
| 京都府 | 京都市 一部 | その他 | 基準点測量 | 2級 | 2点 | 京都市建設局土木管理部京北左京山間部土木事務所 助言 R3.1.22 F0588 | 株式会社エース | R2.8.28 R3.3.15 | 185261 |
| 京都府 | 長岡京市 一部 | 土地区画整理 | 基準点測量 その他 | 4級 500 | 16点 0.02km ² | 長岡京市下海印寺下内田土地区画整理組合 助言 R3.1.28 F0597 | 大西測量事務所 | R3.1.11 R3.3.31 | 185331 |
| 京都府 | 木津川市 一部 | 道路台帳 | MM計測 修正測量 修正測量 | 500 500 1000 | 4.4km 1.6km 2.8km | 京都府木津川市 助言 R3.2.4 F0605 | 株式会社バスコ 京都支店 | R3.1.29 R3.3.26 | 185400 |
| 京都府 | 京丹後市 一部 | その他 | 基準点測量 | 2級 | 6点 | 京都府丹後広域振興局 助言 R3.2.4 F0606 | 内外エンジニアリング株式会社 | R2.12.8 R3.3.31 | 185419 |
| 京都府 | 京丹後市 一部 | ほ場整備 | 基準点測量 基準点測量 | 3級 4級 | 4点 100点 | 京都府丹後広域振興局 助言 R3.2.4 F0607 | 内外エンジニアリング株式会社 | R2.12.8 R3.3.31 | 185421 |
| 京都府 | 舞鶴市 一部 | 文化財調査 | 航空レーザ測量 | 500 | 0.14km ² | 近畿地方整備局舞鶴港湾事務所 助言 R3.2.9 F0610 | 国際航業株式会社 京都支店 | R3.2.4 R3.3.22 | 185466 |
| 京都府 | 宮津市 一部 | その他 | 基準点測量 | 2級 | 2点 | 京都府宮津市 助言 R3.2.9 F0613 | 北陽測地株式会社 | R3.1.29 R3.3.26 | 185479 |
| 京都府 | 福知山市 一部 | 道路台帳 | 現地測量（数値地形図作成） | 1000 | 6.7km | 京都府福知山市 助言 R3.2.19 F0626 | 株式会社バスコ 京都支店 | R2.11.24 R3.3.15 | 185603 |
| 京都府 | 長岡京市 一部 | 土地区画整理 | 基準点測量 基準点測量 | 3級 4級 | 1点 11点 | 京都府長岡京市 助言 R3.3.2 F0640 | 株式会社サンワコン 関西支店 | R3.3.10 R3.3.31 | 185720 |
| 大阪府 | 八尾市 一部 | その他 | 復旧測量（基準点） 基準点測量 | 3級 4級 | 2点 16点 | 大阪府八尾市 助言 R2.4.3 F0006 | 有限会社丸山測量事務所 | R2.2.21 R2.4.17 | 179016 |
| 大阪府 | 茨木市 一部 | 農地開発 | 現地測量（数値地形図作成） | 250 | 0.014km ² | 大阪府安威川ダム建設事務所 助言 R2.4.21 F0014 | 平和測量設計株式会社 | R2.3.12 R2.7.29 | 179077 |
| 大阪府 | 堺市 一部 | 道路管理 | 基準点測量 基準点測量 | 3級 4級 | 4点 2点 | 大阪府堺市 助言 R2.5.8 F0017 | 株式会社アスカ | R2.4.14 R2.5.31 | 179171 |
| 大阪府 | 吹田市 一部 | その他 | 基準点測量 基準点測量 基準点測量 現地測量（数値地形図作成） | 2級 3級 4級 250 | 3点 3点 60点 0.162km ² | 大阪府日本万国博覧会記念公園事務所 助言 R2.5.12 F0018 | 有限会社ノムソク | R2.4.23 R2.8.31 | 179172 |
| 大阪府 | 岸和田市 一部 | その他 | 基準点測量 基準点測量 | 2級 4級 | 1点 13点 | 大阪府岸和田土木事務所 助言 R2.5.12 F0032 | 株式会社ヤマキ | R2.4.28 R2.5.29 | 179325 |
| 大阪府 | 池田市 一部 | 都市計画 | 修正測量 修正測量 | 1000 2500 | 4.44km ² 4.44km ² | 大阪府池田市 助言 R2.5.25 F0044 | 株式会社ジオテクノ関西 | R2.4.21 R2.10.30 | 179431 |
| 大阪府 | 富田林市 一部 | 土地改良 | 基準点測量 基準点測量 | 2級 3級 | 1点 3点 | 大阪府南河内農と緑の総合事務所 助言 R2.5.28 F0050 | 有限会社サンエリア測量設計 | R2.5.22 R3.1.27 | 179481 |

近畿地方

| 都道府県 | 測量地域 | 測量目的 | 測量種別 | 縮尺・等級 | 事業量 | 測量計画機関（助言番号） | 測量作業機関 | 実施時期 | ID |
|------|--------------|--------|--|-----------------------------|---|-----------------------------------|------------------------|---------------------|--------|
| 大阪府 | 大阪市 一部 | その他 | 復旧測量（基準点） 基準点測量 | 2級 | 6点 | 大阪府大阪市 助言 R2.6.2 F0061 | 大阪市 | R2.6.1 R3.3.31 | 179698 |
| 大阪府 | 高槻市 一部 | その他 | 用地測量 | 250 | 0.0035km ² | 大阪府茨木土木事務所 助言 R2.6.2 F0065 | FIELD DOOR 株式会社 | R2.1.24 R2.6.30 | 179616 |
| 大阪府 | 箕面市 一部 | 都市計画 | 基準点測量 | 3級 | 6点 | 大阪府箕面市 助言 R2.6.5 F0069 | 玉野総合コンサルタント株式会社 大阪支店 | R2.6.1 R3.1.31 | 179699 |
| 大阪府 | 岸和田市 一部 | 土地区画整理 | 基準点測量 | 3級 | 10点 | 岸和田市丘陵土地区画整理組合 助言 R2.6.9 F0075 | 玉野総合コンサルタント株式会社 大阪支店 | R2.6.8 R2.12.25 | 179746 |
| 大阪府 | 枚方市 一部 | その他 | 基準点測量 基準点測量 基準点測量 現地測量（数値地形図作成） | 2級 3級 4級 250 | 1点 2点 3点 0.054km ² | 大阪府枚方土木事務所 助言 R2.6.10 F0078 | 有限会社丸山測量事務所 | R2.5.25 R3.2.26 | 179816 |
| 大阪府 | 豊能町 一部 | 道路台帳 | MM計測 修正測量 | 1000 1000 | 4.07km 4.07km | 大阪府豊能町 助言 R2.6.22 F0088 | 株式会社バスコ 大阪支店 | R2.6.16 R3.3.31 | 179990 |
| 大阪府 | 高槻市 一部 | 都市計画 | 基準点測量 | 4級 | 31点 | 都市再生機構西日本支社 助言 R2.6.22 F0089 | 株式会社淀川アクテス | R2.6.20 R2.9.30 | 179992 |
| 大阪府 | 茨木市 一部 | 都市計画 | 修正測量 地図編集 地図編集 | 2500 10000 15000 | 0.05km ² 0.05km ² 0.05km ² | 大阪府茨木市 助言 R2.7.1 F0100 | 株式会社バスコ 大阪支店 | R2.6.24 R3.3.12 | 180268 |
| 大阪府 | 堺市 一部 | その他 | 基準点測量 | 4級 | 15点 | 大阪府南部流域下水道事務所 助言 R2.7.2 F0109 | 株式会社岡田測量設計 | R2.6.4 R2.8.31 | 180322 |
| 大阪府 | 摂津市 一部 | 道路管理 | 復旧測量（基準点） | 2級 | 1点 | 大阪府摂津市 助言 R2.7.2 F0110 | 株式会社淀川アクテス | R2.7.2 R2.8.31 | 180327 |
| 大阪府 | 大阪市 全域 | 道路台帳 | 修正測量 | 500 | 22km | 大阪府大阪市 助言 R2.7.7 F0114 | 株式会社GEOソリューションズ大阪営業所 | R2.4.27 R3.3.31 | 180408 |
| 大阪府 | 富田林市 全域 | その他 | 修正測量 | 500 | 0.006km ² | 大阪府富田林市 助言 R2.7.14 F0119 | 株式会社ティー・エス・シー | R2.7.3 R2.12.25 | 180468 |
| 大阪府 | 大東市 一部 | 道路計画 | 基準点測量 | 4級 | 7点 | 大阪府枚方土木事務所 助言 R2.7.14 F0123 | 株式会社家永技建 | R2.7.6 R3.1.29 | 180499 |
| 大阪府 | 大阪市 一部 | その他 | 復旧測量（基準点） | 3級 | 2点 | 大阪府大阪市 助言 R2.7.22 F0129 | 株式会社NAC総建 大阪支店 | R2.7.2 R3.3.31 | 180811 |
| 大阪府 | 大阪市 一部 | その他 | 復旧測量（基準点） | 3級 | 1点 | 大阪府大阪市 助言 R2.7.22 F0130 | 淀川地所株式会社 | R2.7.2 R3.3.31 | 180823 |
| 大阪府 | 大阪市 一部 | その他 | 基準点測量 | 4級 | 3点 | 大阪府大阪市 助言 R2.7.22 F0131 | 株式会社フィールド | R2.7.10 R3.3.31 | 180843 |
| 大阪府 | 大阪市 一部 | その他 | 基準点測量 | 4級 | 12点 | 大阪府大阪市 助言 R2.7.22 F0132 | 株式会社 シンコウ開発 | R2.7.2 R3.3.31 | 180845 |
| 大阪府 | 大阪市 一部 | その他 | 基準点測量 | 4級 | 9点 | 大阪府大阪市 助言 R2.7.22 F0133 | 株式会社 テイケイエンジニアリング 関西支店 | R2.7.2 R3.3.31 | 180853 |
| 大阪府 | 堺市 全域 | その他 | 数値撮影（デジタル） 同時調整 写真地図作成（デジタルオルソ） | 地上画素寸法 12cm 1000 1000 | 149.82km ² 149.82km ² 149.82km ² | 大阪府堺市 助言 R2.7.31 F0144 | 国際航業株式会社 大阪支店 | R2.12.1 R3.3.31 | 180995 |
| 大阪府 | 泉大津市 一部 | 都市計画 | 修正測量 | 2500 | 1.74km ² | 大阪府泉大津市 助言 R2.7.31 F0146 | 株式会社かんこう | R2.7.13 R3.3.15 | 181014 |
| 大阪府 | 泉南市 一部 | その他 | 基準点測量 基準点測量 | 2級 4級 | 1点 23点 | 大阪府岸和田土木事務所 助言 R2.7.31 F0148 | 株式会社ハンシン | R2.6.29 R3.1.27 | 181074 |
| 大阪府 | 泉南市 一部 | その他 | 基準点測量 基準点測量 現地測量（数値地形図作成） | 2級 4級 250 | 2点 27点 0.042km ² | 大阪府岸和田土木事務所 助言 R2.7.31 F0149 | 株式会社セック | R2.6.29 R3.1.27 | 181076 |
| 大阪府 | 箕面市 一部 | 砂防計画 | 基準点測量 | 4級 | 11点 | 大阪府池田土木事務所 助言 R2.7.31 F0150 | 株式会社淀川アクテス | R2.8.3 R3.1.27 | 181088 |
| 大阪府 | 堺市 一部 | 都市計画 | 基準点測量 | 4級 | 27点 | 都市再生機構西日本支社 助言 R2.7.31 F0152 | 株式会社グロース | R2.8.6 R2.11.6 | 181101 |
| 大阪府 | 豊中市 一部 | その他 | 復旧測量（基準点） | 3級 | 1点 | 大阪府豊中市 助言 R2.8.6 F0162 | 豊中市 | R2.8.4 R3.3.31 | 181182 |
| 大阪府 | 岸和田市 一部 | その他 | 基準点測量 | 3級 | 3点 | 大阪府岸和田市 助言 R2.8.6 F0167 | 和泉コンサルタント株式会社 | R2.8.5 R3.3.31 | 181266 |
| 大阪府 | 羽曳野市 一部 | 道路台帳 | 基準点測量 | 4級 | 4点 | 大阪府富田林土木事務所 助言 R2.8.6 F0168 | 泉州測地株式会社 | R2.8.1 R2.10.28 | 181273 |
| 大阪府 | 松原市 一部 | その他 | 水準測量 水準測量 基準点測量 | 3級 4級 4級 | 5.9km 4点 3.7km 65点 73点 | 大阪府松原市 助言 R2.8.12 F0171 | 株式会社新都市二十一 | R2.8.10 R3.3.31 | 181306 |
| 大阪府 | 茨木市 一部 | その他 | 基準点測量 現地測量（数値地形図作成） | 4級 500 | 21点 0.03km ² | 大阪府安威川ダム建設事務所 助言 R2.8.13 F0172 | 株式会社ケーエスプランニング | R2.8.13 R2.12.14 | 181363 |
| 大阪府 | 茨木市 一部 | その他 | 基準点測量 基準点測量 | 3級 4級 | 3点 12点 | 大阪府安威川ダム建設事務所 助言 R2.8.13 F0173 | 興亜測量 株式会社 | R2.8.14 R3.2.24 | 181435 |
| 大阪府 | 岬町 一部 | その他 | 基準点測量 基準点測量 基準点測量 現地測量（数値地形図作成） | 2級 3級 4級 250 | 2点 1点 15点 0.02km ² | 大阪府岸和田土木事務所 助言 R2.8.13 F0176 | 株式会社阪南建設エンジニアリング | R2.7.16 R2.11.25 | 181440 |
| 大阪府 | 松原市 一部 | その他 | 基準点測量 基準点測量 基準点測量 | 2級 3級 4級 | 1点 4点 7点 | 大阪府富田林土木事務所 助言 R2.8.14 F0181 | 株式会社西川測量設計 | R2.6.15 R3.1.27 | 181450 |
| 大阪府 | 池田市 一部 | 道路計画 | MM計測 | 500 | 194km | 大阪府池田市 助言 R2.8.17 F0182 | 株式会社バスコ 大阪支店 | R2.8.5 R3.2.26 | 181452 |
| 大阪府 | 茨木市 一部 | その他 | 基準点測量 基準点測量 基準点測量 | 2級 3級 4級 | 2点 1点 5点 | 大阪府茨木土木事務所 助言 R2.8.14 F0183 | 株式会社ヤマキ | R2.7.20 R2.11.30 | 181455 |
| 大阪府 | 熊取町 一部 | 都市計画 | 基準点測量 基準点測量 | 3級 4級 | 1点 16点 | 大阪府熊取町 助言 R2.8.14 F0185 | 株式会社グロース | R2.8.1 R3.3.15 | 181460 |
| 大阪府 | 阪南市 一部 岬町 一部 | その他 | 基準点測量 基準点測量 現地測量（数値地形図作成） | 2級 4級 500 | 2点 36点 0.043km ² | 大阪府環境農林水産部水産課 助言 R2.8.17 F0188 | 株式会社日測 関西支社 | R2.7.9 R3.1.15 | 181491 |
| 大阪府 | 茨木市 一部 | その他 | 基準点測量 基準点測量 基準点測量 | 3級 4級 4級 | 2点 4点 37点 | 大阪府北部流域下水道事務所 助言 R2.8.17 F0190 | 株式会社川測設計 | R2.7.15 R2.12.9 | 181499 |
| 大阪府 | 柏原市 一部 | その他 | 基準点測量 基準点測量 | 2級 4級 | 2点 25点 | 大阪府八尾土木事務所 助言 R2.8.17 F0191 | 株式会社グラスブ | R2.8.20 R2.11.30 | 181502 |
| 大阪府 | 泉南市 一部 | その他 | 基準点測量 基準点測量 | 3級 4級 | 3点 36点 | 大阪府岸和田土木事務所 助言 R2.8.17 F0192 | 晋光測量株式会社 | R2.8.18 R2.12.16 | 181504 |
| 大阪府 | 高槻市 一部 | その他 | 基準点測量 | 4級 | 86点 | 大阪府茨木土木事務所 助言 R2.8.18 F0193 | 株式会社ボラリス | R2.7.17 R3.1.27 | 181509 |
| 大阪府 | 八尾市 一部 | その他 | 基準点測量 | 4級 | 10点 | 大阪府八尾土木事務所 助言 R2.8.18 F0194 | 株式会社アイ・エス | R2.7.20 R3.2.24 | 181510 |

近畿地方

| 都道府県 | 測量地域 | 測量目的 | 測量種別 | 縮尺・等級 | 事業量 | 測量計画機関（助言番号） | 測量作業機関 | 実施時期 | ID | |
|------|--|--|---------------------------------|----------------------|---|-----------------------------------|------------------------|---------------------|--------------------|--------|
| 大阪府 | 泉佐野市 一部 | その他 | 基準点測量 基準点測量 | 2級 4級 | 2点 14点 | 大阪府岸和田土木事務所 助言 R2.8.21 F0195 | 和泉コンサルタン株式会社 | R2.8.20 R3.2.24 | 181541 | |
| 大阪府 | 泉佐野市 一部 | その他 | 基準点測量 基準点測量 | 2級 4級 | 2点 14点 | 大阪府岸和田土木事務所 助言 R2.8.21 F0196 | 株式会社ティー・エス・シー | R2.8.20 R3.2.24 | 181543 | |
| 大阪府 | 泉佐野市 一部 | その他 | 基準点測量 基準点測量 | 2級 4級 | 2点 39点 | 大阪府岸和田土木事務所 助言 R2.8.21 F0197 | 有限会社田村測量設計 | R2.8.20 R3.2.24 | 181546 | |
| 大阪府 | 岬町 一部 | その他 | 基準点測量 基準点測量 基準点測量 | 2級 3級 4級 | 1点 1点 9点 | 大阪府岸和田土木事務所 助言 R2.8.21 F0198 | 有限会社野辺測量設計事務所 | R2.8.5 R2.11.30 | 181555 | |
| 大阪府 | 千早赤阪村 一部 | その他 | 基準点測量 基準点測量 基準点測量 | 2級 3級 4級 | 2点 2点 1点 | 大阪府富田林土木事務所 助言 R2.8.21 F0200 | 株式会社ティー・エス・シー | R2.7.30 R2.10.28 | 181566 | |
| 大阪府 | 高槻市 一部 | 下水道計画 | 水準測量 | 2級 | 100km 76点 | 大阪府高槻市 助言 R2.8.21 F0202 | 有限会社サンライズ計画 | R2.9.1 R3.3.12 | 181580 | |
| 大阪府 | 大阪市 一部 | その他 | 復旧測量（基準点） 復旧測量（基準点） 基準点測量 | 3級 4級 4級 | 1点 2点 1点 | 大阪府大阪市 助言 R2.8.21 F0203 | 日豊調査設計株式会社 | R2.7.31 R3.3.31 | 181584 | |
| 大阪府 | 松原市 一部 | その他 | 基準点測量 現地測量（数値地形図作成） | 4級 250 | 2点 0.012km ² | 大阪府富田林土木事務所 助言 R2.8.21 F0205 | 日原測量株式会社 | R2.9.1 R3.3.24 | 181596 | |
| 大阪府 | 河内長野市 一部 | 道路計画 | 基準点測量 現地測量（数値地形図作成） | 4級 250 | 9点 0.004km ² | 大阪府富田林土木事務所 助言 R2.8.21 F0208 | 株式会社関西測量設計 | R2.7.31 R2.9.30 | 181609 | |
| 大阪府 | 羽曳野市 一部 藤井寺市 一部 | 道路計画 | 用地測量 | 250 | 0.0007km ² | 大阪府富田林土木事務所 助言 R2.8.25 F0211 | 株式会社メジャーテクノ | R2.9.1 R3.2.24 | 181617 | |
| 大阪府 | 茨木市 一部 | 道路計画 | 現地測量（数値地形図作成） | 250 | 0.029km ² | 大阪府安威川夕日建設事務所 助言 R2.8.21 F0212 | 株式会社ケイトー | R2.8.20 R3.2.24 | 181626 | |
| 大阪府 | 堺市 一部 | その他 | 基準点測量 基準点測量 | 2級 4級 | 2点 9点 | 大阪府鳳土木事務所 助言 R2.8.27 F0214 | 株式会社グラード | R2.7.31 R3.2.24 | 181702 | |
| 大阪府 | 熊取町 一部 | その他 | 基準点測量 | 4級 | 16点 | 大阪府熊取町 助言 R2.8.28 F0217 | 株式会社フィールド | R2.8.14 R2.12.25 | 181719 | |
| 大阪府 | 豊中市 一部 吹田市 一部 貝塚市 一部 泉佐野市 一部 寝屋川市 一部 和泉市 一部 柏原市 一部 高石市 一部 泉南市 一部 交野市 一部 阪南市 一部 豊能町 一部 熊取町 一部 太子町 一部 千早赤阪村 一部 | 池田市 一部 高槻市 一部 枚方市 一部 富田林市 一部 河内長野市 一部 箕面市 一部 羽曳野市 一部 藤井寺市 一部 四條畷市 一部 大阪狭山市 一部 島本町 一部 能勢町 一部 岬町 一部 河内町 一部 | その他 | 航空レーザ測量 | 500 | 184.4km ² | 大阪府 助言 R2.9.1 F0219 | 株式会社バスコ 大阪支店 | R2.8.26 R3.2.24 | 181733 |
| 大阪府 | 茨木市 一部 | その他 | 基準点測量 基準点測量 基準点測量 水準測量 | 2級 3級 4級 3級 | 2点 1点 45点 4.8km 2点 | 大阪府茨木土木事務所 助言 R2.9.1 F0222 | 千里工事測量株式会社 | R2.6.23 R2.11.30 | 181793 | |
| 大阪府 | 八尾市 一部 | その他 | 基準点測量 基準点測量 基準点測量 | 2級 3級 4級 | 1点 2点 27点 | 大阪府八尾土木事務所 助言 R2.9.10 F0230 | 千里工事測量株式会社 | R2.9.7 R2.11.30 | 181973 | |
| 大阪府 | 島本町 一部 | その他 | 基準点測量 基準点測量 | 2級 4級 | 1点 7点 | 大阪府茨木土木事務所 助言 R2.9.10 F0232 | 大西測量事務所 | R2.7.22 R3.1.27 | 181987 | |
| 大阪府 | 岸和田市 一部 | その他 | 基準点測量 基準点測量 基準点測量 | 2級 3級 4級 | 1点 1点 24点 | 大阪府港湾局 助言 R2.9.10 F0234 | 有限会社野辺測量設計事務所 | R2.9.14 R3.2.1 | 182014 | |
| 大阪府 | 熊取町 一部 | 道路計画 | 基準点測量 | 4級 | 11点 | 大阪府岸和田土木事務所 助言 R2.9.10 F0238 | 株式会社三友測量 | R2.7.27 R2.12.15 | 182085 | |
| 大阪府 | 摂津市 一部 | 河川管理 | 基準点測量 | 4級 | 69点 | 大阪府茨木土木事務所 助言 R2.9.10 F0239 | 大西測量事務所 | R2.7.14 R3.1.27 | 182086 | |
| 大阪府 | 能勢町 一部 | その他 | 基準点測量 基準点測量 | 2級 4級 | 2点 1点 | 大阪府池田土木事務所 助言 R2.9.10 F0243 | 株式会社サンヨウナイス | R2.7.13 R3.1.13 | 182096 | |
| 大阪府 | 枚方市 全域 | 道路台帳 | 修正測量 修正測量 | 500 2500 | 8km 8km | 大阪府枚方市 助言 R2.9.15 F0244 | 国際航業株式会社 大阪支店 | R2.5.12 R3.2.26 | 182097 | |
| 大阪府 | 岸和田市 一部 | 道路台帳 | 基準点測量 基準点測量 基準点測量 | 2級 3級 4級 | 1点 1点 1点 | 大阪府鳳土木事務所 助言 R2.9.14 F0246 | 株式会社大永建設コンサルタン | R2.8.3 R3.1.27 | 182102 | |
| 大阪府 | 能勢町 一部 | その他 | 基準点測量 基準点測量 | 2級 4級 | 1点 30点 | 大阪府池田土木事務所 助言 R2.9.14 F0248 | 平和測量設計株式会社 | R2.8.7 R3.1.27 | 182113 | |
| 大阪府 | 能勢町 一部 | その他 | 基準点測量 基準点測量 | 2級 4級 | 3点 23点 | 大阪府池田土木事務所 助言 R2.9.14 F0249 | 株式会社アークエンジニア | R2.8.7 R3.1.27 | 182116 | |
| 大阪府 | 能勢町 一部 | その他 | 基準点測量 基準点測量 | 2級 4級 | 2点 38点 | 大阪府池田土木事務所 助言 R2.9.14 F0250 | 株式会社ケーエスプランニング | R2.8.6 R3.1.27 | 182117 | |
| 大阪府 | 堺市 一部 | その他 | 基準点測量 基準点測量 基準点測量 水準測量 | 2級 3級 4級 4級 | 3点 3点 24点 7.3km 30点 | 宮内庁書陵部陵墓課 助言 R2.9.15 F0256 | 株式会社アクセス | R2.9.15 R2.12.7 | 182216 | |
| 大阪府 | 箕面市 一部 | 道路計画 | 基準点測量 | 4級 | 7点 | 大阪府池田土木事務所 助言 R2.9.15 F0257 | 株式会社ホクセツ | R2.9.14 R2.12.4 | 182227 | |
| 大阪府 | 東大阪市 一部 | 道路台帳 | 基準点測量 | 4級 | 9点 | 大阪府八尾土木事務所 助言 R2.9.15 F0258 | 株式会社家永技建 | R2.9.18 R3.2.24 | 182242 | |
| 大阪府 | 柏原市 一部 | 道路台帳 | 基準点測量 | 4級 | 5点 | 大阪府八尾土木事務所 助言 R2.9.15 F0259 | 株式会社家永技建 | R2.9.18 R3.2.24 | 182243 | |
| 大阪府 | 和泉市 一部 | その他 | 基準点測量 基準点測量 | 2級 4級 | 3点 19点 | 大阪府鳳土木事務所 助言 R2.9.17 F0260 | 株式会社三友測量 | R2.9.16 R3.2.24 | 182244 | |
| 大阪府 | 堺市 一部 | 基準点管理 | 復旧測量（基準点） 復旧測量（基準点） | 3級 4級 | 11点 7点 | 大阪府堺市 助言 R2.9.17 F0261 | 有限会社中央測量 | R2.8.28 R3.3.31 | 182276 | |
| 大阪府 | 和泉市 一部 | その他 | 基準点測量 基準点測量 | 2級 4級 | 2点 5点 | 大阪府鳳土木事務所 助言 R2.9.17 F0262 | 淀川地所株式会社 | R2.7.13 R2.11.25 | 182278 | |
| 大阪府 | 大阪市 一部 | 都市計画 | 基準点測量 | 4級 | 17点 | 都市再生機構西日本支社 助言 R2.9.18 F0263 | 株式会社ティ・エッチ・エヌ | R2.10.1 R3.1.29 | 182287 | |
| 大阪府 | 豊中市 全域 | 総合計画 | 修正測量 地図編集 地図編集 | 500 2500 10000 | 36.6km ² 36.6km ² 36.6km ² | 大阪府豊中市 助言 R2.9.28 F0267 | 株式会社バスコ 大阪支店 | R2.9.15 R3.3.31 | 182351 | |

近畿地方

| 都道府県 | 測量地域 | 測量目的 | 測量種別 | 縮尺・等級 | 事業量 | 測量計画機関(助言番号) | 測量作業機関 | 実施時期 | ID |
|------|-------------------|--------|---------------------------------------|------------------------------------|--|--|------------------------|----------------------|--------|
| 大阪府 | 豊能町 全域 | 固定資産 | 数値撮影(デジタル) 同時調整 写真地図作成(デジタルオルソ) | 地上画素寸法 11cm 1000 1000 | 34.37km ² 34.37km ² 34.37km ² | 大阪府豊能町 助言 R2.9.28 F0275 | 株式会社パスコ 関西事業部 営業部 大阪支店 | R2.9.18 R3.3.31 | 182479 |
| 大阪府 | 大阪市 一部 | その他 | 基準点測量 | 4級 | 155点 | 大阪府西大阪治水事務所 助言 R2.9.29 F0277 | 株式会社セントラル測量設計 | R2.9.28 R3.2.24 | 182490 |
| 大阪府 | 和泉市 一部 | 道路台帳 | M&G計測 修正測量 | 500 2.2km | 500 2.2km | 大阪府和泉市 助言 R2.9.29 F0279 | 株式会社パスコ 大阪支店 | R2.9.9 R3.3.24 | 182613 |
| 大阪府 | 枚方市 一部 | その他 | 基準点測量 | 4級 | 18点 | 大阪府枚方土木事務所 助言 R2.10.5 F0285 | 林測量技術コンサルタント株式会社 | R2.10.2 R2.11.30 | 182659 |
| 大阪府 | 柏原市 一部 | その他 | 基準点測量 | 4級 | 28点 | 大阪府八尾土木事務所 助言 R2.10.5 F0286 | 淀川地所株式会社 | R2.8.20 R3.2.24 | 182670 |
| 大阪府 | 東大阪市 一部 | その他 | 復旧測量(基準点) | 2級 | 1点 | 大阪府東大阪市上下水道局 助言 R2.10.6 F0295 | 株式会社サンテック | R2.10.1 R2.11.30 | 182775 |
| 大阪府 | 東大阪市 一部 | その他 | 基準点測量 基準点測量 現地測量(数値地形図作成) | 2級 4級 1000 | 1点 12点 0.031km ² | 大阪府八尾土木事務所 助言 R2.10.12 F0301 | 株式会社濱田設計測量事務所 | R2.7.16 R3.1.27 | 182897 |
| 大阪府 | 豊中市 全域 | 道路台帳 | M&G計測 修正測量 | 500 500 | 0.042km ² 0.042km ² | 大阪府豊中市 助言 R2.10.12 F0303 | 株式会社パスコ 大阪支店 | R2.10.7 R3.3.31 | 182924 |
| 大阪府 | 岸和田市 一部 | 道路台帳 | 基準点測量 | 4級 | 17点 | 大阪府岸和田土木事務所 助言 R2.10.13 F0306 | 株式会社ハンシン | R2.8.28 R3.2.24 | 182934 |
| 大阪府 | 大阪市 一部 | その他 | 復旧測量(基準点) 基準点測量 | 3級 4級 | 7点 32点 | 大阪府大阪市 助言 R2.10.13 F0307 | 有限会社富田測量設計 | R2.9.14 R3.3.31 | 182948 |
| 大阪府 | 吹田市 全域 | 道路計画 | M&G計測 | 500 | 102.1km | 大阪府吹田市 助言 R2.10.13 F0309 | 株式会社パスコ 大阪支店 | R2.10.9 R3.3.31 | 182985 |
| 大阪府 | 吹田市 一部 | 地籍調査 | 基準点測量 | 4級 | 162点 | 大阪府吹田市 助言 R2.10.15 F0316 | 株式会社ジャパックス 大阪支店 | R2.10.16 R3.3.31 | 183090 |
| 大阪府 | 摂津市 一部 | 地盤変動調査 | 水準測量 | 1級 | 15.79km 8点 | 大阪府摂津市 助言 R2.10.15 F0318 | 株式会社パスコ | R2.11.16 R3.3.31 | 183097 |
| 大阪府 | 富田林市 全域 | 総合計画 | 数値撮影(デジタル) 同時調整 写真地図作成(デジタルオルソ) | 地上画素寸法 16cm 1000 1000 | 39.72km ² 39.72km ² 39.72km ² | 大阪府富田林市 助言 R2.10.15 F0319 | 写測エンジニアリング株式会社 | R2.10.9 R3.3.19 | 183107 |
| 大阪府 | 堺市 一部 | 港湾計画 | 基準点測量 基準点測量 | 2級 4級 | 1点 1点 | 近畿地方整備局大阪港湾・空港整備事務所 助言 R2.10.20 F0328 | 日本ジタン株式会社 | R2.10.26 R2.12.21 | 183165 |
| 大阪府 | 千早赤阪村 一部 | その他 | 基準点測量 基準点測量 | 2級 4級 | 2点 18点 | 大阪府富田林土木事務所 助言 R2.10.20 F0329 | 株式会社セック | R2.7.8 R3.2.25 | 183182 |
| 大阪府 | 大阪市 一部 | その他 | 復旧測量(基準点) 基準点測量 | 3級 4級 | 3点 12点 | 大阪府大阪市 助言 R2.10.20 F0331 | 和泉コンサルタント株式会社 | R2.9.16 R3.3.31 | 183208 |
| 大阪府 | 大阪市 一部 | その他 | 復旧測量(基準点) 復旧測量(基準点) 基準点測量 | 3級 4級 4級 | 3点 1点 3点 | 大阪府大阪市 助言 R2.10.20 F0332 | 和泉コンサルタント株式会社 | R2.9.16 R3.3.31 | 183209 |
| 大阪府 | 茨木市 一部 | 都市計画 | 基準点測量 | 4級 | 13点 | 都市再生機構西日本支社 助言 R2.10.20 F0333 | 株式会社グロース | R2.10.12 R2.12.10 | 183219 |
| 大阪府 | 泉佐野市 一部 | その他 | 基準点測量 | 2級 | 4点 | 大阪府泉佐野市 助言 R2.10.23 F0342 | 株式会社URリネージュ西日本支社 | R2.10.26 R3.1.29 | 183332 |
| 大阪府 | 岸和田市 一部 | 地籍調査 | 基準点測量 基準点測量 | 3級 4級 | 2点 36点 | 大阪府岸和田市 助言 R2.10.26 F0348 | 株式会社淀川アクテス | R2.6.25 R3.3.26 | 183397 |
| 大阪府 | 枚方市 一部 | その他 | 路線測量 | | 1.5km | 大阪府枚方土木事務所 助言 R2.10.26 F0352 | 株式会社森本測量設計 | R2.9.14 R3.5.31 | 183413 |
| 大阪府 | 豊能町 一部 | その他 | 基準点測量 基準点測量 現地測量(数値地形図作成) | 2級 4級 250 | 2点 5点 0.0049km ² | 大阪府池田土木事務所 助言 R2.10.28 F0355 | 株式会社ティ・エッチ・エヌ 守口事業所 | R2.10.26 R2.11.30 | 183423 |
| 大阪府 | 大阪狭山市 全域 | その他 | 数値撮影(デジタル) 同時調整 写真地図作成(デジタルオルソ) | 地上画素寸法 10cm 1000 1000 | 11.92km ² 11.92km ² 11.92km ² | 大阪府大阪狭山市 助言 R2.10.29 F0360 | 株式会社ウエスコ 関西支社 | R2.10.12 R3.3.31 | 183487 |
| 大阪府 | 泉大津市 一部 | その他 | 基準点測量 基準点測量 | 2級 4級 | 1点 9点 | 大阪府港湾局 助言 R2.11.4 F0365 | 株式会社ヒライシテクノ | R2.11.1 R3.1.27 | 183546 |
| 大阪府 | 富田林市 全域 | 総合計画 | 修正測量 | 1000 | 39.72km ² | 大阪府富田林市 助言 R2.11.4 F0366 | カンゼ航測株式会社 | R2.10.27 R3.3.23 | 183568 |
| 大阪府 | 吹田市 全域 | 総合計画 | 基盤地図情報の作成 | レベル 500・1000 ハイブリッドデータ | 36.09km ² | 大阪府吹田市 助言 R2.11.4 F0368 | アジア航測株式会社 大阪支店 | R2.11.9 R3.3.31 | 183577 |
| 大阪府 | 熊取町 一部 | その他 | 基準点測量 | 4級 | 9点 | 大阪府熊取町 助言 R2.11.5 F0372 | 和泉測量設計株式会社 | R2.11.9 R2.12.28 | 183629 |
| 大阪府 | 四條畷市 一部 | 道路計画 | 基準点測量 現地測量(数値地形図作成) | 4級 250 | 5点 0.0072km ² | 大阪府枚方土木事務所 助言 R2.11.11 F0389 | F I E L D D O O R 株式会社 | R2.11.6 R3.2.17 | 183828 |
| 大阪府 | 柏原市 一部 | 道路計画 | 数値撮影(デジタル) 同時調整 数値図化 航空レーザ測量 | 地上画素寸法 12cm 1000 1000 500 | 0.32km ² 0.32km ² 0.32km ² 0.32km ² | 大阪府柏原市 助言 R2.11.12 F0391 | 国際航業株式会社 大阪支店 | R2.11.6 R3.3.19 | 183854 |
| 大阪府 | 柏原市 一部 | その他 | UAVレーザ測量 | 1000 | 0.8km ² | 近畿地方整備局大和川河川事務所 助言 R2.11.17 F0393 | 中日本航空株式会社 | R2.11.9 R3.1.29 | 183861 |
| 大阪府 | 岸和田市 一部 泉南市 一部 | 道路台帳 | 基準点測量 現地測量(数値地形図作成) | 4級 500 | 13点 0.0005km ² | 大阪府岸和田土木事務所 助言 R2.11.17 F0396 | 長谷川測量株式会社 | R2.11.10 R3.2.24 | 183903 |
| 大阪府 | 堺市 一部 | その他 | 基準点測量 | 4級 | 7点 | 大阪府富田林土木事務所 助言 R2.11.17 F0397 | 株式会社 サーテック | R2.10.15 R3.2.24 | 183906 |
| 大阪府 | 藤井寺市 一部 | 道路計画 | 基準点測量 現地測量(数値地形図作成) | 4級 250 | 4点 0.001km ² | 大阪府富田林土木事務所 助言 R2.11.17 F0399 | 和泉コンサルタント株式会社 | R2.10.14 R3.2.24 | 183909 |
| 大阪府 | 泉南市 一部 | その他 | 現地測量(数値地形図作成) | 250 | 0.005km ² | 大阪府岸和田土木事務所 助言 R2.11.19 F0400 | 株式会社阪南建設エンジニアリング | R2.10.8 R3.2.24 | 183910 |
| 大阪府 | 高石市 全域 | 固定資産 | 数値撮影(デジタル) 同時調整 写真地図作成(デジタルオルソ) | 地上画素寸法 5.3cm 500 500 | 11.3km ² 11.3km ² 11.3km ² | 大阪府高石市 助言 R2.11.19 F0402 | 株式会社パスコ 関西事業部 営業部 大阪支店 | R2.11.9 R3.3.31 | 183915 |

近畿地方

| 都道府県 | 測量地域 | 測量目的 | 測量種別 | 縮尺・等級 | 事業量 | 測量計画機関（助言番号） | 測量作業機関 | 実施時期 | ID |
|------|-----------------------------|------|--|---|--|------------------------------------|----------------------------|---------------------|--------|
| 大阪府 | 大阪市 一部 | 河川計画 | 基準点測量 | 4級 | 3点 | 大阪府西大阪治水事務所 助言 R2.11.17 F0405 | 株式会社大永建設コンサル タント | R2.9.7 R3.1.27 | 183968 |
| 大阪府 | 門真市 全域 | その他 | 修正測量 | 500 | 12.3km ² | 大阪府門真市 助言 R2.11.19 F0406 | アジア航測株式会社 大阪 支店 | R2.11.16 R3.3.31 | 183970 |
| 大阪府 | 阪南市 全域 | 固定資産 | 数値撮影(デジタル) 同時調整 写真地図作成(デ ジタルオルソ) | 地上画素寸法 10cm 1000 1000 | 36.17km ² 36.17km ² 36.17km ² | 大阪府阪南市 助言 R2.11.19 F0409 | 株式会社かんこう | R2.10.14 R3.3.12 | 184000 |
| 大阪府 | 豊中市 全域 | 固定資産 | 数値撮影(デジタル) 同時調整 写真地図作成(デ ジタルオルソ) | 地上画素寸法 6cm 500 500 | 36.6km ² 36.6km ² 36.6km ² | 大阪府豊中市 助言 R2.11.19 F0410 | 国際航業株式会社 大阪支 店 | R2.12.1 R3.3.15 | 184006 |
| 大阪府 | 松原市 全域 | 固定資産 | 数値撮影(デジタル) 同時調整 | 地上画素寸法 11cm 1000 | 16.67km ² 16.67km ² | 大阪府松原市 助言 R2.11.20 F0411 | 株式会社バスコ 関西事業 部 営業部 大阪支店 | R2.11.9 R3.3.31 | 184012 |
| 大阪府 | 千早赤阪村 全域 | 固定資産 | 数値撮影(デジタル) 数値撮影(デジタル) 同時調整 | 地上画素寸法 7.3cm 地上画素寸法 12cm 1000 2500 | 20km ² 17.4km ² 20km ² 17.4km ² | 大阪府千早赤阪村 助言 R2.11.20 F0413 | 株式会社バスコ 関西事業 部 営業部 大阪支店 | R2.11.12 R3.3.25 | 184024 |
| 大阪府 | 八尾市 全域 | 固定資産 | 数値撮影(デジタル) 同時調整 | 地上画素寸法 10cm 1000 | 41.72km ² 41.72km ² | 大阪府八尾市 助言 R2.11.20 F0414 | アジア航測株式会社 大阪 支店 | R2.11.13 R3.3.31 | 184048 |
| 大阪府 | 貝塚市 全域 | 固定資産 | 数値撮影(デジタル) 同時調整 | 地上画素寸法 8cm 1000 | 43.93km ² 43.93km ² | 大阪府貝塚市 助言 R2.11.20 F0416 | 朝日航洋株式会社 | R2.12.1 R3.3.19 | 184067 |
| 大阪府 | 泉佐野市 全域 熊取町 全域 田尻町 全域 | 固定資産 | 数値撮影(デジタル) 同時調整 写真地図作成(デ ジタルオルソ) | 地上画素寸法 10cm 1000 1000 | 128.35km ² 128.35km ² 128.35km ² | 大阪府泉南市 助言 R2.11.20 F0417 | 朝日航洋株式会社 | R2.12.1 R3.3.31 | 184069 |
| 大阪府 | 熊取町 全域 | 道路台帳 | 修正測量 | 500 | 4.68km | 大阪府熊取町 助言 R2.11.26 F0421 | 国際航業株式会社 大阪支 店 | R2.9.16 R3.3.31 | 184088 |
| 大阪府 | 吹田市 一部 | 都市計画 | 基準点測量 | 4級 | 12点 | 都市再生機構西日本支社 助言 R2.11.20 F0427 | 株式会社ティ・エッチ・エ ス | R2.11.24 R3.2.10 | 184119 |
| 大阪府 | 河南町 一部 | その他 | 基準点測量 | 4級 | 10点 | 大阪府富田土木事務所 助言 R2.11.24 F0428 | 株式会社ハシシン | R2.7.7 R3.2.25 | 184134 |
| 大阪府 | 東大阪市 一部 八尾市 一部 | その他 | 基準点測量 現地測量(数値地 形図作成) | 4級 250 | 27点 0.035km ² | 大阪府八尾土木事務所 助言 R2.11.24 F0429 | 有限会社ノムソク | R2.10.28 R3.2.24 | 184142 |
| 大阪府 | 岸和田市 全域 | その他 | 数値撮影(デジタル) 同時調整 写真地図作成(デ ジタルオルソ) | 地上画素寸法 8cm 1000 1000 | 72.68km ² 72.68km ² 72.68km ² | 大阪府岸和田市 助言 R2.11.26 F0433 | 朝日航洋株式会社 | R2.12.15 R3.3.31 | 184204 |
| 大阪府 | 寝屋川市 一部 | その他 | 基準点測量 水準測量 | 4級 3級 | 39点 4.3km 7点 | 大阪府寝屋川水系改修工管所 助言 R2.11.26 F0434 | 大阪測量株式会社 | R2.11.25 R3.2.24 | 184206 |
| 大阪府 | 東大阪市 一部 | その他 | 基準点測量 現地測量(数値地 形図作成) | 4級 250 | 43点 0.112km ² | 大阪府寝屋川水系改修工管所 助言 R2.11.26 F0436 | 株式会社村上測量 | R2.11.25 R3.2.24 | 184219 |
| 大阪府 | 池田市 全域 | 総合計画 | 数値撮影(デジタル) 同時調整 写真地図作成(デ ジタルオルソ) | 地上画素寸法 10cm 1000 1000 | 22.14km ² 22.14km ² 22.14km ² | 大阪府池田市 助言 R2.12.2 F0443 | 国際航業株式会社 大阪支 店 | R2.11.20 R3.1.31 | 184272 |
| 大阪府 | 柏原市 一部 | 道路台帳 | MM計測 修正測量 | 500 500 | 0.734km 0.836km | 大阪府柏原市 助言 R2.12.2 F0444 | 株式会社バスコ 大阪支店 | R2.11.17 R3.3.31 | 184278 |
| 大阪府 | 藤井寺市 一部 | 道路台帳 | MM計測 修正測量 | 500 500 | 0.9km 0.9km | 大阪府藤井寺市 助言 R2.12.2 F0445 | 株式会社バスコ 大阪支店 | R2.11.17 R3.3.22 | 184280 |
| 大阪府 | 島本町 全域 | 固定資産 | 数値撮影(デジタル) 同時調整 写真地図作成(デ ジタルオルソ) | 地上画素寸法 11cm 1000 1000 | 16.81km ² 16.81km ² 16.81km ² | 大阪府島本町 助言 R2.12.2 F0447 | 株式会社バスコ 関西事業 部 営業部 大阪支店 | R2.11.19 R3.3.31 | 184292 |
| 大阪府 | 岸和田市 全域 | 道路台帳 | 修正測量 | 500 | 6.06km | 大阪府岸和田市 助言 R2.12.2 F0448 | 株式会社かんこう | R2.9.14 R3.3.31 | 184296 |
| 大阪府 | 泉南市 一部 | 道路計画 | 基準点測量 現地測量(数値地 形図作成) | 4級 250 | 40点 0.073km ² | 大阪府岸和田土木事務所 助言 R2.12.2 F0450 | 有限会社富田測量設計 | R2.11.9 R3.2.24 | 184323 |
| 大阪府 | 寝屋川市 全域 | 固定資産 | 数値撮影(デジタル) 同時調整 写真地図作成(デ ジタルオルソ) | 地上画素寸法 14cm 1000 1000 | 24.7km ² 24.7km ² 24.7km ² | 大阪府寝屋川市 助言 R2.12.2 F0455 | 国際航業株式会社 大阪支 店 | R2.12.1 R3.3.26 | 184341 |
| 大阪府 | 泉大津市 全域 | 固定資産 | 数値撮影(デジタル) 同時調整 写真地図作成(デ ジタルオルソ) | 地上画素寸法 8cm 500 500 | 14.31km ² 14.31km ² 14.31km ² | 大阪府泉大津市 助言 R2.12.2 F0458 | カンゼ航測株式会社 | R2.12.1 R3.2.19 | 184348 |
| 大阪府 | 四條畷市 全域 | 総合計画 | 数値撮影(デジタル) 同時調整 | 地上画素寸法 9.6cm 1000 | 18.69km ² 18.69km ² | 大阪府四條畷市 助言 R2.12.2 F0460 | アジア航測株式会社 大阪 支店 | R2.11.27 R3.3.31 | 184362 |
| 大阪府 | 吹田市 全域 | 固定資産 | 数値撮影(デジタル) 同時調整 写真地図作成(デ ジタルオルソ) | 地上画素寸法 8cm 1000 1000 | 36.09km ² 36.09km ² 36.09km ² | 大阪府吹田市 助言 R2.12.2 F0462 | 朝日航洋株式会社 | R2.12.15 R3.3.31 | 184370 |
| 大阪府 | 東大阪市 一部 | その他 | 基準点測量 基準点測量 基準点測量 現地測量(数値地 形図作成) | 2級 3級 4級 250 | 1点 16点 16点 0.034km ² | 大阪府八尾土木事務所 助言 R2.12.3 F0463 | 晃和測量 株式会社 | R2.10.30 R3.2.24 | 184375 |
| 大阪府 | 太子町 全域 | 固定資産 | 数値撮影(デジタル) 同時調整 写真地図作成(デ ジタルオルソ) | 地上画素寸法 10cm 1000 1000 | 14.17km ² 14.17km ² 14.17km ² | 大阪府太子町 助言 R2.12.7 F0468 | 朝日航洋株式会社 | R2.12.15 R3.3.31 | 184437 |
| 大阪府 | 高石市 一部 | 道路台帳 | 修正測量 修正測量 | 500 2500 | 1.2km 0.02km ² | 大阪府高石市 助言 R2.12.7 F0469 | 株式会社バスコ 大阪支店 | R2.11.27 R3.3.24 | 184442 |

近畿地方

| 都道府県 | 測量地域 | 測量目的 | 測量種別 | 縮尺・等級 | 事業量 | 測量計画機関(助言番号) | 測量作業機関 | 実施時期 | ID |
|------|------------------|------|--|--|--|-------------------------------------|------------------------|---------------------|--------|
| 大阪府 | 茨木市 一部 | その他 | 基準点測量 基準点測量 | 3級 4級 | 4点 21点 | 法務省大阪法務局 助言 R2.12.7 F0471 | 中測量登記事務所 | R2.12.1 R3.2.28 | 184452 |
| 大阪府 | 大阪市 全域 | 総合計画 | 数値撮影(デジタル) 同時調整 写真地図作成(デジタルオルソ) 写真地図作成(デジタルオルソ) | 地上画素寸法 15cm 2500 2500 10000 | 225.21km ² 225.21km ² 225.21km ² | 大阪府大阪市都市計画局 助言 R2.12.7 F0472 | 株式会社エヌ・イー計測 | R2.12.2 R3.3.17 | 184455 |
| 大阪府 | 茨木市 一部 | ほ場整備 | 基準点測量 基準点測量 | 3級 4級 | 1点 73点 | 茨木市石河土地改良区 助言 R2.12.7 F0473 | 株式会社クチュコンサルタン | R2.12.14 R3.3.12 | 184457 |
| 大阪府 | 大阪市 全域 | 総合計画 | 修正測量 修正測量 | 2500 500 | 225.3km ² 0.2km ² | 大阪府都市計画局 助言 R2.12.7 F0474 | 株式会社バスコ 大阪支店 | R2.12.2 R3.3.17 | 184458 |
| 大阪府 | 堺市 全域 | 道路台帳 | 修正測量 修正測量 | 500 1000 | 40km 40km | 大阪府堺市 助言 R2.12.8 F0476 | 国際航業株式会社 大阪支店 | R2.12.7 R3.3.31 | 184465 |
| 大阪府 | 阪南市 一部 | 道路台帳 | MM計測 修正測量 | 500 500 | 0.72km 0.72km | 大阪府阪南市 助言 R2.12.8 F0478 | 株式会社バスコ 大阪支店 | R2.12.1 R3.3.31 | 184494 |
| 大阪府 | 柏原市 全域 | 固定資産 | 数値撮影(デジタル) 同時調整 写真地図作成(デジタルオルソ) | 地上画素寸法 11cm 1000 1000 | 25.33km ² 25.33km ² 25.33km ² | 大阪府柏原市 助言 R2.12.8 F0479 | 株式会社バスコ 関西事業部 営業部 大阪支店 | R2.11.30 R3.3.31 | 184510 |
| 大阪府 | 河内長野市 全域 | 固定資産 | 数値撮影(デジタル) 数値撮影(デジタル) 同時調整 同時調整 | 地上画素寸法 12cm 地上画素寸法 20cm 1000 2500 | 51.28km ² 58.35km ² 51.28km ² 58.35km ² | 大阪府河内長野市 助言 R2.12.8 F0480 | 国際航業株式会社 大阪支店 | R2.12.7 R3.3.31 | 184521 |
| 大阪府 | 交野市 全域 | 固定資産 | 数値撮影(デジタル) 同時調整 写真地図作成(デジタルオルソ) | 地上画素寸法 12cm 1000 1000 | 25.55km ² 25.55km ² 25.55km ² | 大阪府交野市 助言 R2.12.8 F0481 | カンゼ航測株式会社 | R2.12.1 R3.3.31 | 184523 |
| 大阪府 | 枚方市 全域 | 固定資産 | 数値撮影(デジタル) 同時調整 写真地図作成(デジタルオルソ) | 地上画素寸法 8cm 1000 1000 | 65.12km ² 65.12km ² 65.12km ² | 大阪府枚方市 助言 R2.12.8 F0482 | 朝日航洋株式会社 | R2.12.15 R3.3.31 | 184527 |
| 大阪府 | 羽曳野市 全域 | 都市計画 | 数値撮影(デジタル) 同時調整 写真地図作成(デジタルオルソ) | 地上画素寸法 8cm 1000 1000 | 26.45km ² 26.45km ² 26.45km ² | 大阪府羽曳野市 助言 R2.12.8 F0483 | 国際航業株式会社 大阪支店 | R2.12.1 R3.2.15 | 184529 |
| 大阪府 | 岸和田市 一部 | 道路台帳 | 復旧測量(基準点) 基準点測量 | 3級 4級 | 2点 18点 | 大阪府岸和田土木事務所 助言 R2.12.9 F0485 | 大西測量事務所 | R2.10.27 R3.2.24 | 184545 |
| 大阪府 | 茨木市 全域 | 固定資産 | 数値撮影(デジタル) 同時調整 写真地図作成(デジタルオルソ) | 地上画素寸法 4.6cm 500 500 | 76.49km ² 76.49km ² 76.49km ² | 大阪府茨木市 助言 R2.12.9 F0490 | 株式会社バスコ 関西事業部 営業部 大阪支店 | R2.12.3 R3.3.31 | 184598 |
| 大阪府 | 大東市 一部 | その他 | 基準点測量 | 4級 | 1点 | 大阪府枚方土木事務所 助言 R2.12.10 F0495 | 株式会社扶桑工務所 | R2.9.17 R3.2.24 | 184611 |
| 大阪府 | 熊取町 一部 | その他 | 基準点測量 | 4級 | 22点 | 大阪府熊取町 助言 R2.12.10 F0501 | 和泉コンサルティング株式会社 | R2.11.16 R3.3.26 | 184638 |
| 大阪府 | 摂津市 全域 | 固定資産 | 数値撮影(デジタル) 同時調整 写真地図作成(デジタルオルソ) | 地上画素寸法 10cm 500 500 | 14.87km ² 14.87km ² 14.87km ² | 大阪府摂津市 助言 R2.12.17 F0503 | カンゼ航測株式会社 | R2.12.7 R3.3.31 | 184644 |
| 大阪府 | 泉南市 一部 | 道路計画 | 基準点測量 現地測量(数値地形図作成) | 4級 250 | 5点 0.012km ² | 大阪府岸和田土木事務所 助言 R2.12.11 F0504 | 株式会社西日本建技 | R2.11.30 R3.2.24 | 184652 |
| 大阪府 | 箕面市 全域 | 固定資産 | 数値撮影(デジタル) 同時調整 写真地図作成(デジタルオルソ) | 地上画素寸法 10cm 500 500 | 39.46km ² 39.46km ² 32.64km ² | 大阪府箕面市 助言 R2.12.17 F0506 | 写測エンジニアリング株式会社 | R2.12.25 R3.3.12 | 184677 |
| 大阪府 | 大東市 全域 | 固定資産 | 数値撮影(デジタル) 同時調整 写真地図作成(デジタルオルソ) | 地上画素寸法 7.3cm 1000 1000 | 18.27km ² 18.27km ² 18.27km ² | 大阪府大東市 助言 R2.12.17 F0507 | 株式会社バスコ 関西事業部 営業部 大阪支店 | R2.12.8 R3.3.16 | 184681 |
| 大阪府 | 摂津市 一部 | その他 | 修正測量 | 500・2500ハイブリッドデータ | 136km | 大阪府摂津市 助言 R2.12.17 F0509 | 株式会社バスコ 大阪支店 | R2.7.7 R5.3.31 | 184703 |
| 大阪府 | 吹田市 一部 | 道路台帳 | 修正測量 | 500 | 5.9km | 大阪府吹田市 助言 R2.12.17 F0510 | 株式会社バスコ 大阪支店 | R2.12.8 R3.3.31 | 184725 |
| 大阪府 | 岬町 一部 | その他 | 基準点測量 | 4級 | 4点 | 大阪府岸和田土木事務所 助言 R2.12.17 F0515 | 阪南エンジニアリング株式会社 | R2.11.26 R3.2.24 | 184738 |
| 大阪府 | 和泉市 一部 | その他 | 基準点測量 基準点測量 現地測量(数値地形図作成) | 2級 4級 250 | 1点 19点 0.017km ² | 大阪府鳳土木事務所 助言 R2.12.17 F0518 | 株式会社 城計測 | R2.11.9 R3.2.24 | 184754 |
| 大阪府 | 高槻市 一部 | その他 | 修正測量 | 500 | 5km ² | 大阪府高槻市 助言 R2.12.17 F0527 | 株式会社バスコ 大阪支店 | R2.12.9 R3.3.31 | 184813 |
| 大阪府 | 門真市 一部 枚方市 一部 | その他 | 基準点測量 現地測量(数値地形図作成) | 4級 250 | 22点 0.032km ² | 大阪府枚方土木事務所 助言 R2.12.22 F0529 | 株式会社西川測量設計 | R2.10.16 R3.2.24 | 184819 |
| 大阪府 | 岸和田市 一部 | ほ場整備 | 基準点測量 基準点測量 | 3級 4級 | 2点 58点 | 大阪府泉州農と緑の総合事務所 助言 R2.12.22 F0531 | 和泉測量設計株式会社 | R2.12.17 R3.2.24 | 184839 |
| 大阪府 | 高槻市 全域 | 固定資産 | 数値撮影(デジタル) 同時調整 写真地図作成(デジタルオルソ) | 地上画素寸法 9.4cm 500 500 | 105.29km ² 105.29km ² 68.9km ² | 大阪府高槻市 助言 R2.12.22 F0534 | 株式会社エイテック 大阪支店 | R2.10.28 R3.3.31 | 184869 |
| 大阪府 | 大阪市 一部 | 鉄道計画 | 用地測量 | 500 | 0.0047km ² | 関西高速鉄道株式会社 助言 R2.12.22 F0535 | テクノサポート株式会社 | R2.11.30 R4.7.31 | 184877 |
| 大阪府 | 大阪市 一部 | 鉄道計画 | 用地測量 | 500 | 0.003km ² | 関西高速鉄道株式会社 助言 R2.12.22 F0536 | 株式会社淀川アクテス | R2.11.30 R4.6.30 | 184878 |
| 大阪府 | 枚方市 一部 | その他 | 基準点測量 | 4級 | 19点 | 法務省大阪法務局 助言 R2.12.22 F0540 | 梶谷登記測量事務所 | R2.12.22 R3.2.28 | 184907 |

近畿地方

| 都道府県 | 測量地域 | 測量目的 | 測量種別 | 縮尺・等級 | 事業量 | 測量計画機関(助言番号) | 測量作業機関 | 実施時期 | ID |
|------|----------------|--------|--|-----------------------------|--|--------------------------------------|------------------------|---------------------|--------|
| 大阪府 | 守口市 全域 | 固定資産 | 数値撮影(デジタル)同時調整写真地図作成(デジタルオルソ) | 地上画素寸法 8m | 12.71km ² 12.71km ² 12.71km ² | 大阪府守口市助言 R2.12.24 F0545 | 株式会社かんこう | R2.12.17 R3.3.31 | 184937 |
| 大阪府 | 松原市 一部 | その他 | 基準点測量 基準点測量 現地測量(数値地形図作成) | 2級 4級 250 | 1点 51点 0.135km ² | 大阪府南部流域下水道事務所助言 R2.12.24 F0547 | 株式会社城計測 | R2.11.18 R3.6.30 | 184949 |
| 大阪府 | 大阪市 一部 | 土地区画整理 | 基準点測量 復旧測量(基準点) | 4級 4級 | 1点 3点 | 大阪府大阪市助言 R2.12.28 F0550 | 大阪市 | R3.1.4 R3.3.31 | 184964 |
| 大阪府 | 茨木市 一部 | その他 | 基準点測量 | 4級 | 5点 | 大阪府茨木土木事務所助言 R3.1.6 F0555 | 株式会社ムロガ | R2.10.30 R3.5.31 | 184997 |
| 大阪府 | 茨木市 一部 | その他 | 現地測量(数値地形図作成) | 250 | 0.003km ² | 大阪府安威川夕曇建設事務所助言 R3.1.7 F0560 | 株式会社ティ・エッチ・エヌ 守口事業所 | R2.12.22 R3.2.24 | 185042 |
| 大阪府 | 守口市 一部 寝屋川市 一部 | 下水道計画 | 基準点測量 | 4級 | 43点 | 大阪府東部流域下水道事務所助言 R3.1.7 F0564 | 株式会社ホクセイ | R3.1.12 R3.6.30 | 185070 |
| 大阪府 | 門真市 一部 | 下水道計画 | 基準点測量 | 4級 | 58点 | 大阪府東部流域下水道事務所助言 R3.1.7 F0565 | 平和測量設計株式会社 | R2.11.25 R3.6.30 | 185073 |
| 大阪府 | 池田市 一部 | 道路台帳 | MM計測 数値図化 | 500 500 | 0.9km 0.9km | 大阪府池田市助言 R3.1.14 F0569 | 株式会社バスコ 大阪支店 | R3.1.6 R3.3.31 | 185109 |
| 大阪府 | 堺市 一部 | 都市計画 | 基準点測量 水準測量 | 4級 3級 | 23点 1点 | 都市再生機構西日本支社助言 R3.1.14 F0572 | 株式会社グロース | R3.1.18 R3.8.31 | 185151 |
| 大阪府 | 堺市 一部 | 都市計画 | 基準点測量 | 4級 | 25点 | 都市再生機構西日本支社助言 R3.1.14 F0573 | 株式会社ティ・エッチ・エヌ | R3.1.18 R3.8.31 | 185153 |
| 大阪府 | 茨木市 一部 | その他 | 現地測量(数値地形図作成) | 500 | 0.045km ² | 大阪府安威川夕曇建設事務所助言 R3.1.19 F0574 | 林測量技術コンサルタント株式会社 | R3.1.7 R3.6.30 | 185161 |
| 大阪府 | 高槻市 一部 | 基準点管理 | 基準点測量 | 4級 | 33点 | 大阪府高槻市助言 R3.1.19 F0577 | 株式会社 川上測量設計 | R2.12.25 R3.3.31 | 185191 |
| 大阪府 | 大阪狭山市 一部 | その他 | 修正測量 | 500 | 2km | 大阪府大阪狭山市助言 R3.2.4 F0586 | 株式会社ジオテックノ関西 | R3.1.19 R3.3.31 | 185252 |
| 大阪府 | 豊能町 一部 | その他 | 基準点測量 | 2級 | 2点 | 大阪府池田土木事務所助言 R3.1.22 F0587 | 株式会社家永技建 | R3.1.13 R3.2.24 | 185258 |
| 大阪府 | 大阪市 一部 | その他 | 基準点測量 基準点測量 水準測量 | 2級 4級 3級 | 3点 20点 1.9km 2点 | 大阪府寝屋川水系改修工管所助言 R3.1.28 F0598 | 有限会社田村測量設計 | R2.12.16 R3.3.15 | 185332 |
| 大阪府 | 豊中市 一部 | その他 | 復旧測量(基準点) | 4級 | 5点 | 大阪府豊中市助言 R3.1.28 F0599 | 株式会社森本測量設計 | R3.1.28 R3.3.17 | 185334 |
| 大阪府 | 松原市 全域 | 道路台帳 | 修正測量 | 500 | 0.69km | 大阪府松原市助言 R3.2.15 F0608 | 国際航業株式会社 大阪支店 | R3.2.4 R3.3.31 | 185460 |
| 大阪府 | 摂津市 一部 | 道路計画 | 基準点測量 | 4級 | 45点 | 大阪府摂津市助言 R3.2.9 F0615 | 株式会社バスコ | R3.2.9 R3.3.19 | 185486 |
| 大阪府 | 松原市 一部 | その他 | 復旧測量(基準点) | 3級 | 1点 | 大阪府松原市助言 R3.2.15 F0618 | ジオテクニカル株式会社 | R3.2.15 R3.3.31 | 185532 |
| 大阪府 | 河内長野市 一部 | 土地区画整理 | 基準点測量 | 3級 | 6点 | 河内長野市上原・高向土地区画整理準備組合助言 R3.2.15 F0621 | 復建調査設計株式会社 | R3.2.15 R4.3.15 | 185544 |
| 大阪府 | 八尾市 一部 | 基準点管理 | 復旧測量(基準点) | 3級 | 2点 | 大阪府八尾市助言 R3.2.26 F0633 | 株式会社エイテック 西日本支社 | R3.2.25 R3.3.31 | 185672 |
| 大阪府 | 熊取町 一部 | その他 | 基準点測量 | 4級 | 6点 | 大阪府熊取町助言 R3.3.2 F0638 | カンゼ航測株式会社 | R3.2.25 R3.3.31 | 185712 |
| 大阪府 | 箕面市 一部 | 道路台帳 | MM計測 修正測量 | 500 500 | 1.96km 1.96km | 大阪府箕面市助言 R3.3.2 F0639 | クモノスコポーレーション株式会社 | R3.2.26 R3.3.22 | 185716 |
| 大阪府 | 藤井寺市 一部 | 道路計画 | 基準点測量 基準点測量 現地測量(数値地形図作成) | 3級 4級 250 | 16点 50点 0.071km ² | 大阪府富田林土木事務所助言 R3.3.9 F0647 | 有限会社富田測量設計 | R3.3.15 R3.7.28 | 185780 |
| 大阪府 | 岸和田市 一部 | その他 | 基準点測量 | 4級 | 2点 | 大阪府岸和田市助言 R3.3.18 F0653 | 泉州測地株式会社 | R2.12.8 R3.3.31 | 185851 |
| 大阪府 | 池田市 一部 | その他 | MM計測 数値図化 | 500 500 | 12.3km 12.3km | 大阪府池田土木事務所助言 R3.3.18 F0655 | 写測エンジニアリング株式会社 | R3.2.9 R3.7.14 | 185854 |
| 大阪府 | 茨木市 一部 高槻市 一部 | 道路管理 | 基準点測量 | 2級 | 5点 | 近畿地方整備局大阪国道事務所助言 R3.3.22 F0657 | 株式会社オババ 大阪支店 | R3.3.10 R3.6.30 | 185872 |
| 大阪府 | 東大阪市 全域 | 道路管理 | 修正測量 | 1000 | 7km | 大阪府東大阪市助言 R3.3.24 F0661 | 株式会社ジオテックノ関西 | R2.8.31 R3.3.31 | 185911 |
| 大阪府 | 守口市 全域 | 道路台帳 | 修正測量 | 500 | 0.36km | 大阪府守口市助言 R3.3.24 F0662 | 株式会社かんこう | R3.2.1 R3.3.31 | 185924 |
| 大阪府 | 泉大津市 一部 | その他 | 基準点測量 基準点測量 | 3級 4級 | 3点 25点 | 大阪府南部流域下水道事務所助言 R3.3.26 F0664 | 株式会社大和測量設計事務所 | R3.2.16 R3.6.30 | 185937 |
| 兵庫県 | 尼崎市 一部 | 総合計画 | 復旧測量(基準点) | 4級 | 1点 | 兵庫県尼崎市助言 R2.4.2 F0002 | 株式会社 オフィスオバタ | R2.4.6 R2.5.29 | 178993 |
| 兵庫県 | 尼崎市 一部 | 総合計画 | 復旧測量(基準点) | 3級 | 1点 | 兵庫県尼崎市助言 R2.4.2 F0003 | 株式会社 オフィスオバタ | R2.4.6 R2.5.29 | 178999 |
| 兵庫県 | 姫路市 一部 | その他 | 基準点測量 基準点測量 現地測量(数値地形図作成) | 3級 4級 500 | 3点 1点 0.0016km ² | 兵庫県中播磨県民センター助言 R2.4.2 F0004 | シンエイ株式会社 | R1.12.13 R2.4.10 | 179000 |
| 兵庫県 | 尼崎市 一部 | 海岸保全 | 基準点測量 基準点測量 | 3級 4級 | 2点 1点 | 兵庫県阪神南県民センター助言 R2.4.2 F0005 | 日本工営株式会社 | R2.4.1 R2.4.10 | 179006 |
| 兵庫県 | 西宮市 一部 | 砂防計画 | 基準点測量 基準点測量 現地測量(数値地形図作成) | 2級 4級 500 | 3点 21点 0.032km ² | 兵庫県阪神南県民センター助言 R2.4.6 F0008 | 株式会社アイコン | R2.2.13 R2.7.31 | 179028 |
| 兵庫県 | 神戸町 一部 | その他 | 基準点測量 基準点測量 現地測量(数値地形図作成) | 2級 4級 500 | 1点 18点 0.02km ² | 兵庫県中播磨県民センター助言 R2.4.8 F0009 | 株式会社 横溝測量設計 | R2.3.20 R2.7.31 | 179044 |
| 兵庫県 | 養父市 一部 | その他 | 基準点測量 | 4級 | 11点 | 兵庫県但馬県民局助言 R2.4.16 F0011 | 株式会社アイデア | R2.3.23 R2.10.20 | 179066 |
| 兵庫県 | 丹波市 一部 | 道路計画 | 基準点測量 基準点測量 現地測量(数値地形図作成) | 2級 4級 500 | 4点 17点 0.1km ² | 兵庫県丹波県民局助言 R2.4.30 F0016 | 株式会社 丹波測量設計 | R2.4.20 R2.7.31 | 179140 |
| 兵庫県 | 神戸市 一部 | その他 | 基準点測量 | 3級 | 6点 | 兵庫県神戸県民センター助言 R2.5.12 F0020 | 株式会社弘洋コンサルタンツ | R2.4.13 R2.10.31 | 179178 |
| 兵庫県 | 加西市 一部 | その他 | 基準点測量 基準点測量 基準点測量 水準測量 現地測量(数値地形図作成) その他の応用測量 | 2級 3級 4級 4級 500 | 2点 1点 6点 15.9km 2点 0.008km ² 0.1km | 兵庫県北播磨県民局助言 R2.5.12 F0022 | 株式会社オリエンタルコンサルタンツ 関西支社 | R2.5.7 R2.6.30 | 179244 |

近畿地方

| 都道府県 | 測量地域 | 測量目的 | 測量種別 | 縮尺・等級 | 事業量 | 測量計画機関（助言番号） | 測量作業機関 | 実施時期 | ID |
|------|---------------|------|--|-----------------------|--|--------------------------------------|-----------------------|---------------------|--------|
| 兵庫県 | 赤穂市 一部 | その他 | 基準点測量 基準点測量 現地測量（数値地形図作成） | 2級 4級 500 | 2点 20点 0.025km ² | 兵庫県西播磨県民局 助言 R2.5.12 F0023 | 株式会社ウエスト建設コンサルタント | R2.1.15 R2.7.31 | 179248 |
| 兵庫県 | 淡路市 一部 | 道路計画 | 基準点測量 基準点測量 | 2級 4級 | 3点 15点 | 兵庫県淡路県民局 助言 R2.5.12 F0024 | 株式会社平成技術コンサルタント | R2.4.20 R2.7.31 | 179250 |
| 兵庫県 | 神戸市 全域 | 道路台帳 | 修正測量 | 1000 | 87.6km | 兵庫県神戸市 助言 R2.5.13 F0030 | 国際航業株式会社 神戸営業所 | R2.5.7 R3.3.23 | 179239 |
| 兵庫県 | 新温泉町 一部 | 道路計画 | 用地測量 用地測量 | 500 500 | 0.09km ² 0.09km ² | 兵庫県但馬県民局 助言 R2.5.13 F0031 | 株式会社ハマコン | R2.3.17 R2.8.29 | 179304 |
| 兵庫県 | 香美町 一部 | その他 | 基準点測量 基準点測量 現地測量（数値地形図作成） | 2級 4級 500 | 2点 10点 0.025km ² | 兵庫県但馬県民局 助言 R2.5.20 F0033 | 株式会社アイム | R2.3.19 R2.9.30 | 179328 |
| 兵庫県 | 宍粟市 一部 | その他 | 基準点測量 基準点測量 | 2級 4級 | 2点 9点 | 近畿地方整備局姫路河川国道事務所 助言 R2.5.20 F0035 | 株式会社ハマコン | R2.4.3 R2.9.30 | 179336 |
| 兵庫県 | 淡路市 一部 | その他 | 基準点測量 基準点測量 現地測量（数値地形図作成） | 3級 4級 500 | 3点 7点 0.007km ² | 兵庫県淡路県民局 助言 R2.5.22 F0037 | 内外エンジニアリング株式会社 | R2.4.20 R2.9.30 | 179373 |
| 兵庫県 | 西宮市 一部 | 砂防計画 | 基準点測量 基準点測量 基準点測量 現地測量（数値地形図作成） | 2級 3級 4級 500 | 2点 1点 16点 0.04km ² | 兵庫県阪神南県民センター 助言 R2.5.22 F0039 | 株式会社西播設計 | R2.5.11 R3.3.25 | 179376 |
| 兵庫県 | 西宮市 一部 | 砂防計画 | 基準点測量 基準点測量 現地測量（数値地形図作成） | 3級 4級 500 | 3点 12点 0.02km ² | 兵庫県阪神南県民センター 助言 R2.5.22 F0040 | 株式会社ウエスコ 関西支社 神戸支店 | R2.4.27 R2.9.30 | 179379 |
| 兵庫県 | 猪名川町 一部 | その他 | 基準点測量 基準点測量 | 3級 4級 | 2点 12点 | 兵庫県阪神北県民局 助言 R2.5.22 F0042 | 阪神測建株式会社 | R2.2.6 R2.8.31 | 179387 |
| 兵庫県 | 西宮市 全域 | その他 | 修正測量 修正測量 | 500 2500 | 7.67km ² 100.18km ² | 兵庫県西宮市 助言 R2.5.25 F0043 | 株式会社GEOソリューションズ | R2.5.18 R3.3.31 | 179426 |
| 兵庫県 | 朝来市 一部 | 砂防計画 | 基準点測量 基準点測量 現地測量（数値地形図作成） | 2級 4級 500 | 3点 56点 2.6km ² | 兵庫県但馬県民局 助言 R2.5.25 F0045 | 広洋測量設計株式会社 | R1.12.6 R2.10.30 | 179462 |
| 兵庫県 | 西宮市 一部 | その他 | 基準点測量 基準点測量 現地測量（数値地形図作成） | 2級 4級 500 | 3点 10点 0.01km ² | 兵庫県阪神南県民センター 助言 R2.5.28 F0047 | アサヒコンサルタント株式会社 | R2.5.18 R2.6.30 | 179473 |
| 兵庫県 | 養父市 一部 | 砂防計画 | 基準点測量 基準点測量 現地測量（数値地形図作成） | 2級 4級 500 | 7点 7点 0.07km ² | 兵庫県但馬県民局 助言 R2.5.28 F0048 | 有限会社フィースト | R2.2.12 R3.3.25 | 179477 |
| 兵庫県 | 香美町 一部 | 砂防計画 | 基準点測量 基準点測量 現地測量（数値地形図作成） | 2級 4級 500 | 1点 35点 0.5km ² | 兵庫県但馬県民局 助言 R2.5.28 F0049 | 広洋測量設計株式会社 | R2.5.1 R2.6.30 | 179479 |
| 兵庫県 | 市川町 一部 | その他 | 基準点測量 基準点測量 | 2級 4級 | 3点 14点 | 兵庫県中播磨県民センター 助言 R2.5.28 F0051 | 有限会社 征和建設 | R2.5.1 R2.9.30 | 179485 |
| 兵庫県 | たつの市 一部 | その他 | 基準点測量 基準点測量 現地測量（数値地形図作成） | 2級 4級 500 | 3点 42点 0.027km ² | 兵庫県西播磨県民局 助言 R2.5.28 F0055 | 株式会社 下村測量設計事務所 | R2.5.26 R2.9.30 | 179510 |
| 兵庫県 | 神戸市 一部 | 砂防計画 | 基準点測量 基準点測量 基準点測量 | 2級 3級 4級 | 1点 1点 22点 | 近畿地方整備局六甲砂防事務所 助言 R2.5.28 F0056 | 協和設計株式会社 | R2.6.1 R2.12.10 | 179519 |
| 兵庫県 | 宍粟市 一部 | その他 | 基準点測量 基準点測量 現地測量（数値地形図作成） | 2級 4級 500 | 3点 33点 0.033km ² | 兵庫県西播磨県民局 助言 R2.6.2 F0060 | 株式会社メイセイコンサルタント | R2.5.27 R2.8.31 | 179583 |
| 兵庫県 | 尼崎市 一部 | 総合計画 | 基準点測量 | 4級 | 5点 | 兵庫県尼崎市 助言 R2.6.2 F0063 | 有限会社エイド | R2.6.1 R2.6.30 | 179606 |
| 兵庫県 | 西宮市 一部 | その他 | 復旧測量（基準点） | 3級 | 1点 | 兵庫県西宮市 助言 R2.6.2 F0066 | 株式会社GEOソリューションズ | R2.6.1 R2.7.31 | 179628 |
| 兵庫県 | 養父市 一部 | その他 | 基準点測量 基準点測量 用地測量 | 2級 4級 500 | 1点 18点 0.0022km ² | 兵庫県但馬県民局 助言 R2.6.3 F0067 | 株式会社大興エンジニアリング | R2.5.21 R2.9.30 | 179629 |
| 兵庫県 | 西宮市 一部 | その他 | 復旧測量（基準点） | 4級 | 5点 | 兵庫県西宮市 助言 R2.6.3 F0068 | 株式会社北斗エンジニアリング | R2.6.8 R2.7.31 | 179633 |
| 兵庫県 | 上郡町 一部 | その他 | 基準点測量 基準点測量 基準点測量 現地測量（数値地形図作成） | 2級 3級 4級 500 | 2点 2点 26点 0.0056km ² | 兵庫県西播磨県民局 助言 R2.6.5 F0070 | サンコーコンサルタント株式会社 名古屋支店 | R2.6.3 R2.7.31 | 179702 |
| 兵庫県 | 宍粟市 一部 | その他 | 基準点測量 基準点測量 現地測量（数値地形図作成） | 2級 4級 500 | 3点 18点 0.016km ² | 兵庫県西播磨県民局 助言 R2.6.5 F0071 | 株式会社 シンメイ建設技研 | R2.3.25 R2.9.30 | 179707 |
| 兵庫県 | 西宮市 一部 | その他 | 基準点測量 | 4級 | 2点 | 兵庫県西宮市 助言 R2.6.5 F0072 | 晋光測量株式会社 | R2.6.8 R2.7.31 | 179719 |
| 兵庫県 | 西宮市 一部 | その他 | 復旧測量（基準点） | 2級 | 1点 | 兵庫県西宮市 助言 R2.6.5 F0073 | 晋光測量株式会社 | R2.6.8 R2.7.31 | 179722 |
| 兵庫県 | 朝来市 一部 | 砂防計画 | 用地測量 用地測量 | 500 500 | 0.024km ² 0.024km ² | 兵庫県但馬県民局 助言 R2.6.5 F0074 | 株式会社オーシスマップ | R2.3.11 R2.11.30 | 179723 |
| 兵庫県 | 明石市 一部 | その他 | 基準点測量 用地測量 | 3級 250 | 4点 0.0315km ² | 兵庫県東播磨県民局 助言 R2.6.17 F0081 | 株式会社 都市計画コンサルタント | R2.6.11 R3.3.25 | 179864 |
| 兵庫県 | 西宮市 一部 | その他 | 復旧測量（基準点） | 3級 | 1点 | 兵庫県西宮市 助言 R2.6.17 F0082 | 松浦土地家屋調査士事務所 | R2.6.15 R2.8.21 | 179869 |
| 兵庫県 | 香美町 一部 | その他 | 基準点測量 基準点測量 | 2級 4級 | 1点 4点 | 兵庫県但馬県民局 助言 R2.6.17 F0083 | 株式会社ソクチ | R2.6.22 R2.7.30 | 179879 |
| 兵庫県 | 神戸市 一部 | その他 | 基準点測量 基準点測量 現地測量（数値地形図作成） | 2級 4級 500 | 4点 26点 0.024km ² | 兵庫県中播磨県民センター 助言 R2.6.17 F0084 | シンエイ株式会社 | R2.2.22 R2.7.31 | 179916 |
| 兵庫県 | 西宮市 一部 | その他 | 復旧測量（基準点） | 4級 | 2点 | 兵庫県西宮市 助言 R2.6.17 F0085 | 有限会社井伊測量設計事務所 | R2.6.18 R2.8.20 | 179937 |
| 兵庫県 | 宍粟市 一部 赤穂市 一部 | その他 | 基準点測量 | 2級 | 33点 | 近畿地方整備局姫路河川国道事務所 助言 R2.6.17 F0087 | 株式会社パスコ 大阪支店 | R2.6.18 R3.2.28 | 179971 |

近畿地方

| 都道府県 | 測量地域 | 測量目的 | 測量種別 | 縮尺・等級 | 事業量 | 測量計画機関(助言番号) | 測量作業機関 | 実施時期 | ID |
|------|---|---|---|------------------------------------|---|-----------------------------------|-------------------------|---------------------|--------|
| 兵庫県 | 丹波市 一部 | 道路計画 | 水準測量 路線測量 基準点測量 地上レーザ測量 地上レーザ測量(三次元点群) | 3級 その他 4級 250 その他 | 5km 2点 0.6km 4点 0.004km ² 0.004km ² | 兵庫県丹波県民局 助言 R2.6.23 F0091 | 有限会社 水上測量 | R2.6.2 R3.2.26 | 180071 |
| 兵庫県 | 佐用町 一部 | 道路計画 | 基準点測量 基準点測量 現地測量(数値地形図作成) | 2級 4級 500 | 3点 14点 0.034km ² | 兵庫県西播磨県民局 助言 R2.6.22 F0092 | 株式会社ニコス 西日本支社 | R1.9.10 R2.7.31 | 180077 |
| 兵庫県 | 西宮市 一部 | その他 | その他 | 街区調査図 | 0.14km ² | 兵庫県西宮市 助言 R2.6.26 F0095 | 有限会社アーヴィル | R2.6.29 R3.3.31 | 180114 |
| 兵庫県 | 猪名川町 一部 | 砂防計画 | 用地測量 基準点測量 基準点測量 | その他 2級 4級 | 0.096km ² 1点 28点 | 兵庫県阪神北県民局 助言 R2.6.30 F0101 | 株式会社アーバンクリエイト | R2.6.25 R3.3.31 | 180271 |
| 兵庫県 | 西宮市 一部 | その他 | 基準点測量 | 4級 | 1点 | 兵庫県西宮市 助言 R2.7.1 F0102 | 株式会社サンネット | R2.6.29 R2.8.31 | 180275 |
| 兵庫県 | 西宮市 一部 | その他 | 基準点測量 | 4級 | 2点 | 兵庫県西宮市 助言 R2.7.1 F0103 | 株式会社サンネット | R2.6.29 R2.8.31 | 180276 |
| 兵庫県 | 西宮市 一部 | その他 | 復旧測量(基準点) | 4級 | 1点 | 兵庫県西宮市 助言 R2.7.1 F0104 | 株式会社サンネット | R2.6.29 R2.8.31 | 180279 |
| 兵庫県 | 西宮市 一部 | その他 | 復旧測量(基準点) | 2級 | 2点 | 兵庫県西宮市 助言 R2.7.1 F0105 | 株式会社G E Oソリューションズ | R2.6.29 R2.8.31 | 180282 |
| 兵庫県 | 丹波市 一部 | 道路計画 | 路線測量 用地測量 | その他 その他 | 0.2km 0.004km ² | 兵庫県丹波県民局 助言 R2.7.2 F0106 | 有限会社 倉本測量 | R2.6.3 R3.9.30 | 180292 |
| 兵庫県 | 香美町 一部 | 砂防計画 | 基準点測量 基準点測量 現地測量(数値地形図作成) | 2級 4級 500 | 4点 33点 0.018km ² | 兵庫県但馬県民局 助言 R2.7.2 F0107 | 株式会社ソクチ | R2.6.15 R2.10.31 | 180296 |
| 兵庫県 | 南あわじ市 一部 | 土地改良 | 基準点測量 基準点測量 | 2級 4級 | 11点 142点 | 兵庫県淡路県民局 助言 R2.7.2 F0108 | 株式会社平成技術コンサルタン | R2.7.1 R3.3.12 | 180302 |
| 兵庫県 | たつの市 一部 | その他 | 基準点測量 基準点測量 現地測量(数値地形図作成) 用地測量 | 2級 4級 500 その他 | 3点 5点 0.019km ² 0.002km ² | 兵庫県西播磨県民局 助言 R2.7.7 F0112 | 株式会社新光測量設計 | R2.7.1 R3.3.25 | 180337 |
| 兵庫県 | 香美町 一部 | その他 | 基準点測量 基準点測量 水準測量 現地測量(数値地形図作成) その他の応用測量 | 2級 4級 3級 500 その他(縦断測量) | 2点 6点 1.5km 2点 0.015km ² 0.55km | 兵庫県但馬県民局 助言 R2.7.7 F0115 | 株式会社ソクチ | R2.6.15 R2.12.25 | 180413 |
| 兵庫県 | 三田市 一部 | 砂防計画 | 用地測量 | その他 | 0.0112km ² | 兵庫県阪神北県民局 助言 R2.7.7 F0117 | 有限会社ダイコー | R2.7.10 R3.1.30 | 180430 |
| 兵庫県 | 三田市 一部 | ほ場整備 | 基準点測量 基準点測量 現地測量(数値地形図作成) | 3級 4級 500 | 7点 75点 0.193km ² | 相野駅周辺土地改良区 助言 R2.7.14 F0120 | 株式会社ジャパックス 三田支店 | R2.7.1 R2.10.29 | 180481 |
| 兵庫県 | 三田市 一部 | 土地区画整理 | 基準点測量 現地測量(数値地形図作成) | 4級 500 | 38点 0.053km ² | 三田市福島土地区画整理組合 助言 R2.7.14 F0121 | 株式会社ジャパックス 三田支店 | R2.7.20 R2.12.25 | 180496 |
| 兵庫県 | 三田市 一部 | その他 | 修正測量 地図編集 地図編集 | 500・1000・2500 | 18.5km ² 18.5km ² 18.5km ² | 兵庫県三田市 助言 R2.7.14 F0122 | アジア航測株式会社 | R2.6.4 R3.3.26 | 180496 |
| 兵庫県 | 尼崎市 一部 | 総合計画 | 基準点測量 | 4級 | 14点 | 兵庫県尼崎市 助言 R2.7.14 F0124 | 幸陽測量設計株式会社 | R2.7.20 R2.9.30 | 180568 |
| 兵庫県 | 宝塚市 一部 | 砂防計画 | 基準点測量 | 4級 | 29点 | 兵庫県阪神北県民局 助言 R2.7.16 F0126 | 株式会社ダイヤコンサルタン 関西支店 | R1.10.18 R2.9.30 | 180626 |
| 兵庫県 | 西宮市 一部 | その他 | 復旧測量(基準点) | 4級 | 1点 | 兵庫県西宮市 助言 R2.7.29 F0135 | 株式会社サンネット | R2.7.20 R2.9.30 | 180912 |
| 兵庫県 | 西宮市 一部 | その他 | 復旧測量(基準点) | 4級 | 1点 | 兵庫県西宮市 助言 R2.7.29 F0136 | 株式会社サンネット | R2.7.20 R2.9.30 | 180918 |
| 兵庫県 | 西宮市 一部 | その他 | 復旧測量(基準点) | 4級 | 1点 | 兵庫県西宮市 助言 R2.7.29 F0137 | 株式会社サンネット | R2.7.20 R2.9.30 | 180923 |
| 兵庫県 | 西宮市 一部 | その他 | 復旧測量(基準点) | 4級 | 1点 | 兵庫県西宮市 助言 R2.7.29 F0138 | 株式会社ああす | R2.7.20 R2.9.30 | 180928 |
| 兵庫県 | 西宮市 一部 | その他 | 復旧測量(基準点) | 4級 | 3点 | 兵庫県西宮市 助言 R2.7.29 F0139 | 株式会社G E Oソリューションズ | R2.7.20 R2.9.30 | 180929 |
| 兵庫県 | 神戸市 一部 尼崎市 一部 西宮市 一部 芦屋市 一部 加古川市 一部 高砂市 一部 淡路市 一部 播磨町 一部 | 姫路市 一部 明石市 一部 洲本市 一部 相生市 一部 赤穂市 一部 南あわじ市 一部 たつの市 一部 | 航空レーザ測量 | 500 | 2.1km ² | 兵庫県 助言 R2.7.29 F0140 | 三井共同建設コンサルタン 株式会社 関西支社 | R2.6.25 R2.8.7 | 180942 |
| 兵庫県 | 朝来市 一部 | その他 | 基準点測量 基準点測量 現地測量(数値地形図作成) 基準点測量 | 2級 4級 500 3級 | 2点 4点 0.012km ² 1点 | 兵庫県但馬県民局 助言 R2.7.29 F0141 | 株式会社兵庫エンジニアリ | R2.6.18 R3.2.26 | 180950 |
| 兵庫県 | 宝塚市 一部 | 砂防計画 | 基準点測量 | 4級 | 28点 | 兵庫県阪神北県民局 助言 R2.7.29 F0143 | 株式会社ダイヤコンサルタン 関西支店 | R1.10.18 R2.9.30 | 180963 |
| 兵庫県 | 豊岡市 一部 | 砂防計画 | 現地測量(数値地形図作成) | 500 | 0.044km ² | 兵庫県但馬県民局 助言 R2.7.31 F0147 | 株式会社ウエスコ 豊岡事務所 | R2.3.27 R3.3.25 | 181015 |
| 兵庫県 | 養父市 一部 | その他 | 基準点測量 基準点測量 現地測量(数値地形図作成) | 2級 4級 500 | 1点 29点 0.028km ² | 兵庫県但馬県民局 助言 R2.8.3 F0154 | 株式会社国実コンサルタン | R2.8.3 R3.2.26 | 181113 |
| 兵庫県 | 尼崎市 一部 | 総合計画 | 復旧測量(基準点) | 3級 | 1点 | 兵庫県尼崎市 助言 R2.7.31 F0158 | 勝和測量設計株式会社 | R2.8.11 R2.10.9 | 181146 |
| 兵庫県 | 豊岡市 一部 | 砂防計画 | 用地測量 用地測量 | | 0.022km ² 0.022km ² | 兵庫県但馬県民局 助言 R2.8.6 F0159 | 有限会社石口建設測量 | R2.7.17 R3.2.28 | 181166 |
| 兵庫県 | 宍粟市 一部 | その他 | 基準点測量 基準点測量 現地測量(数値地形図作成) | 2級 4級 500 | 3点 67点 0.057km ² | 兵庫県西播磨県民局 助言 R2.8.6 F0160 | 株式会社 下村測量設計事務所 | R2.8.4 R3.2.28 | 181172 |
| 兵庫県 | 小野市 一部 | 土地改良 | 基準点測量 基準点測量 | 2級 3級 | 15点 2点 | 兵庫県北播磨県民局 助言 R2.8.6 F0161 | N T Cコンサルタンツ株式 会社 兵庫営業所 | R2.7.20 R3.3.31 | 181178 |
| 兵庫県 | 神戸市 一部 | 基準点管理 | 復旧測量(基準点) | 3級 | 1点 | 兵庫県神戸市 助言 R2.8.6 F0163 | 株式会社 神鉄コミュニ | R2.8.3 R3.3.31 | 181221 |

近畿地方

| 都道府県 | 測量地域 | 測量目的 | 測量種別 | 縮尺・等級 | 事業量 | 測量計画機関(助言番号) | 測量作業機関 | 実施時期 | ID | |
|------|--|-----------------------------|---|---|--|----------------------------------|---|---------------------|--------------------|--------|
| 兵庫県 | 養父市 一部 | その他 | 基準点測量 基準点測量 現地測量(数値地 形図作成) | 2級 4級 500 | 3点 48点 0.1km ² | 兵庫県但馬県民局 助言 R2.8.6 F0164 | 株式会社イデア | R2.8.5 R2.12.25 | 181222 | |
| 兵庫県 | 高砂市 一部 | 海岸保全 | 基準点測量 | 4級 | 17点 | 兵庫県東播磨県民局 助言 R2.8.6 F0165 | 株式会社武仲 | R2.7.29 R2.8.25 | 181226 | |
| 兵庫県 | 姫路市 一部 | 森林計画 | 航空レーザ測量 | 1000 | 69km ² | 兵庫県姫路市 助言 R2.8.6 F0169 | 中日本航空株式会社 | R2.7.6 R3.2.26 | 181275 | |
| 兵庫県 | 篠山市 一部 | その他 | 基準点測量 基準点測量 | 3級 4級 | 4点 20点 | 兵庫県丹波県民局 助言 R2.8.13 F0174 | 有限会社 エルデ企画 | R2.8.11 R3.2.26 | 181436 | |
| 兵庫県 | 宍粟市 一部 | その他 | 基準点測量 基準点測量 現地測量(数値地 形図作成) | 2級 4級 500 | 3点 63点 0.059km ² | 兵庫県西播磨県民局 助言 R2.8.14 F0177 | 有限会社中瀬測量 | R2.8.17 R3.2.10 | 181444 | |
| 兵庫県 | 朝来市 一部 | 砂防計画 | 基準点測量 基準点測量 現地測量(数値地 形図作成) | 2級 4級 500 | 3点 29点 0.2km ² | 兵庫県但馬県民局 助言 R2.8.14 F0179 | 有限会社フィースト | R2.6.19 R3.2.26 | 181447 | |
| 兵庫県 | 稲美町 全域 | 都市計画 | 既成図数値化 地形図等成果の座 標補正 修正測量 | 1000 1000 2500 | 298.3km ² 298.3km ² 34.92km ² | 兵庫県稲美町 助言 R2.8.17 F0180 | 株式会社かんこう | R2.7.3 R3.3.31 | 181449 | |
| 兵庫県 | 洲本市 一部 淡路市 一部 | 南あわじ市 一部 | 道路計画 | M/G計測 数値図化 | 1000 1000 | 53km 17km | 兵庫県淡路県民局 助言 R2.8.17 F0184 | 国際航業株式会社 兵庫支 店 | R2.8.1 R3.3.25 | 181458 |
| 兵庫県 | 尼崎市 一部 | 都市計画 | 修正測量 | 2500 | 13.19km ² | 兵庫県尼崎市 助言 R2.8.17 F0186 | 株式会社エイテック 西日 本支社 | R2.8.3 R3.3.31 | 181478 | |
| 兵庫県 | たつの市 一部 | その他 | 基準点測量 基準点測量 用地測量 | 2級 4級 500 | 2点 4点 0.014km ² | 兵庫県西播磨県民局 助言 R2.8.21 F0201 | 株式会社西播設計 | R2.8.21 R3.1.4 | 181576 | |
| 兵庫県 | 尼崎市 一部 | その他 | 復旧測量(基準点) | 4級 | 2点 | 兵庫県尼崎市 助言 R2.8.21 F0204 | 森村測量設計株式会社 | R2.8.20 R2.10.20 | 181588 | |
| 兵庫県 | 丹波市 全域 | 道路台帳 | 現地測量(数値地 形図作成) | 1000 | 1.4km | 兵庫県丹波市 助言 R2.8.21 F0209 | 株式会社かんこう 神戸支 店 | R2.7.23 R3.3.12 | 181611 | |
| 兵庫県 | 淡路市 一部 | その他 | 基準点測量 基準点測量 基準点測量 現地測量(数値地 形図作成) | 2級 3級 4級 500 | 1点 3点 47点 0.06km ² | 兵庫県淡路県民局 助言 R2.8.21 F0210 | アジア航測株式会社 | R2.8.17 R2.9.30 | 181612 | |
| 兵庫県 | 福崎町 一部 | 都市計画 | 修正測量 地図編集 | 2500 10000 | 2.81km ² 2.81km ² | 兵庫県福崎町 助言 R2.8.24 F0213 | 国際航業株式会社 兵庫支 店 | R2.8.20 R3.3.25 | 181636 | |
| 兵庫県 | 神戸市 一部 西宮市 一部 養父市 一部 太子町 一部 | 姫路市 一部 相生市 一部 朝来市 一部 | 道路計画 | M/G計測 | 500 | 141km | 近畿地方整備局近畿道路メンテ ナンスセンター 助言 R2.9.15 F0218 | 株式会社パスコ 大阪支店 | R2.8.25 R3.2.16 | 181726 |
| 大阪府 | 岬町 一部 | | | | | | | | | |
| 奈良県 | 奈良市 一部 橿原市 一部 生駒市 一部 | 大和高田市 一部 御所市 一部 | | | | | | | | |
| 滋賀県 | 栗東市 一部 湖南市 一部 | 甲賀市 一部 | | | | | | | | |
| 和歌山県 | 和歌山市 一部 紀の川市 一部 白浜町 一部 那智勝浦町 一部 | 田辺市 一部 岩出市 一部 すさみ町 一部 | | | | | | | | |
| 兵庫県 | 宍粟市 一部 | その他 | 基準点測量 基準点測量 | 2級 4級 | 3点 50点 | 兵庫県西播磨県民局 助言 R2.9.1 F0220 | 株式会社西塚測量設計事務 所 | R2.8.31 R3.2.28 | 181758 | |
| 兵庫県 | 伊丹市 全域 | 総合計画 | 数値撮影(デジタ ル) 同時調整 | 地上画素寸法 9.7c m 500 | 26.33km ² 26.33km ² | 兵庫県伊丹市 助言 R2.9.4 F0221 | アジア航測株式会社 神戸 支店 | R2.7.31 R3.3.31 | 181763 | |
| 兵庫県 | 朝来市 一部 | その他 | 基準点測量 基準点測量 現地測量(数値地 形図作成) 路線測量 | 2級 4級 500 その他 | 2点 42点 0.037km ² 0.54km | 兵庫県但馬県民局 助言 R2.9.1 F0223 | 株式会社コスモ | R2.6.12 R3.1.31 | 181815 | |
| 兵庫県 | 姫路市 全域 | 総合計画 | 数値撮影(デジタ ル) 同時調整 写真地図作成(デ ジタルオルソ) | 地上画素寸法 11cm 1000 1000 | 534.48km ² 534.48km ² 534.48km ² | 兵庫県姫路市 助言 R2.9.14 F0224 | 株式会社パスコ 姫路営業 所 国際航業株式会社 姫路営 業所 株式会社GEOソリューション ズ 姫路営業所 アジア航測株式会社 | R2.8.27 R3.3.31 | 181820 | |
| 兵庫県 | 明石市 全域 | その他 | 数値撮影(デジタ ル) 同時調整 写真地図作成(デ ジタルオルソ) 修正測量 地図編集 地図編集 | 地上画素寸法 20cm 2500 2500 2500 10000 20000 | 49.42km ² 49.42km ² 49.42km ² 49.42km ² 49.42km ² | 兵庫県明石市 助言 R2.9.3 F0225 | | R2.8.4 R3.2.26 | 181828 | |
| 兵庫県 | 三田市 一部 | その他 | 基準点測量 | 2級 | 2点 | 兵庫県三田市 助言 R2.9.10 F0226 | 株式会社コスモ | R2.9.1 R3.3.26 | 181874 | |
| 兵庫県 | 市川町 一部 | その他 | 基準点測量 基準点測量 現地測量(数値地 形図作成) | 2級 4級 500 | 1点 28点 0.002km ² | 兵庫県中播磨県民センター 助言 R2.9.10 F0233 | 株式会社朝日測量設計事務 所 | R2.9.9 R2.12.18 | 182000 | |
| 兵庫県 | たつの市 一部 | その他 | 基準点測量 基準点測量 現地測量(数値地 形図作成) 路線測量 | 2級 4級 500 その他 | 1点 37点 0.076km ² 0.2km | 兵庫県西播磨県民局 助言 R2.9.10 F0235 | 株式会社新光測量設計 | R2.9.9 R2.12.25 | 182028 | |
| 兵庫県 | 西宮市 一部 | その他 | 復旧測量(基準点) | 3級 | 1点 | 兵庫県西宮市 助言 R2.9.10 F0236 | 株式会社GEOソリューション ズ | R2.9.23 R2.10.31 | 182036 | |
| 兵庫県 | 芦屋市 一部 | 道路計画 | 基準点測量 現地測量(数値地 形図作成) 路線測量 | 4級 500 その他 | 5点 0.018km ² 0.25km | 兵庫県阪神南県民センター 助言 R2.9.10 F0240 | パシフィックコンサルタン ツ株式会社 | R2.9.2 R3.3.25 | 182087 | |

近畿地方

| 都道府県 | 測量地域 | 測量目的 | 測量種別 | 縮尺・等級 | 事業量 | 測量計画機関(助言番号) | 測量作業機関 | 実施時期 | ID |
|------|---------------|-------|--|------------------------------------|---|--|------------------------|----------------------|--------|
| 兵庫県 | たつの市 全域 | 固定資産 | 数値撮影(デジタル) 同時調整 写真地図作成(デジタルオルソ) | 地上画素寸法 11cm 25点 1000 1000 | 210.87km ² 210.87km ² 210.87km ² | 兵庫県たつの市 助言 R2.9.14 F0242 | 株式会社バスコ 関西事業部 営業部 神戸支店 | R2.9.7 R3.3.26 | 182093 |
| 兵庫県 | 明石市 一部 | 道路計画 | 基準点測量 基準点測量 | 3級 4級 | 4点 25点 | 兵庫県明石市 助言 R2.9.15 F0253 | 有限会社 昭和興産 | R2.10.1 R3.3.31 | 182148 |
| 兵庫県 | 神戸市 一部 | 砂防計画 | 基準点測量 基準点測量 | 2級 3級 | 4点 2点 | 近畿地方整備局六甲砂防事務所 助言 R2.9.18 F0264 | 協和設計株式会社 | R2.9.18 R2.12.10 | 182302 |
| 兵庫県 | 小野市 一部 | その他 | 基準点測量 基準点測量 | 3級 4級 | 3点 4点 | 防衛省近畿中部防衛局 助言 R2.9.25 F0269 | 株式会社アクセス | R2.9.1 R2.11.30 | 182402 |
| 兵庫県 | 芦屋市 一部 神戸市 一部 | 砂防計画 | 基準点測量 基準点測量 | 2級 3級 | 2点 3点 | 近畿地方整備局六甲砂防事務所 助言 R2.9.25 F0271 | 株式会社エイト日本技術開発 | R2.9.24 R3.1.25 | 182432 |
| 兵庫県 | 佐用町 全域 | 森林計画 | 航空レーザ測量 数値撮影(デジタル) 同時調整 写真地図作成(デジタルオルソ) | 500 地上画素寸法 20cm 2500 | 307.44km ² 307.44km ² 307.44km ² | 兵庫県佐用町 助言 R2.9.28 F0272 | 国際航業株式会社 兵庫支店 | R2.9.16 R3.5.28 | 182454 |
| 兵庫県 | 小野市 全域 | その他 | 数値撮影(デジタル) 同時調整 写真地図作成(デジタルオルソ) | 地上画素寸法 10cm 1000 1000 | 93.84km ² 93.84km ² 93.84km ² | 兵庫県小野市 助言 R2.10.5 F0280 | 朝日航洋株式会社 | R2.8.26 R3.3.25 | 182621 |
| 兵庫県 | 高砂市 一部 | 都市計画 | 基準点測量 基準点測量 | 2級 3級 | 2点 4点 | 兵庫県高砂市 助言 R2.10.5 F0284 | 玉野総合コンサルタント株式会社 神戸事務所 | R2.9.30 R3.1.30 | 182657 |
| 兵庫県 | 宝塚市 一部 | その他 | 基準点測量 現地測量(数値地形図作成) | 4級 250 | 10点 0.008km ² | 兵庫県阪神北県民局 助言 R2.10.5 F0287 | 株式会社エンタコンサルタント | R2.10.1 R3.3.25 | 182673 |
| 兵庫県 | 西宮市 一部 | その他 | 復旧測量(基準点) | 4級 | 4点 | 兵庫県西宮市 助言 R2.10.6 F0289 | 松浦土地家屋調査士事務所 | R2.10.5 R2.11.30 | 182757 |
| 兵庫県 | 西宮市 一部 | その他 | 復旧測量(基準点) | 4級 | 1点 | 兵庫県西宮市 助言 R2.10.6 F0290 | 株式会社ジオテクノ関西 | R2.10.5 R2.11.30 | 182758 |
| 兵庫県 | 西宮市 一部 | その他 | 復旧測量(基準点) | 4級 | 1点 | 兵庫県西宮市 助言 R2.10.6 F0291 | 株式会社ジオテクノ関西 | R2.10.5 R4.6.30 | 182761 |
| 兵庫県 | 豊岡市 一部 | その他 | 用地測量 用地測量 | | 0.0015km ² 0.0015km ² | 兵庫県但馬県民局 助言 R2.10.6 F0292 | 有限会社アイ・サブラ | R2.8.26 R3.3.25 | 182764 |
| 兵庫県 | 宍粟市 一部 | 砂防計画 | 基準点測量 基準点測量 現地測量(数値地形図作成) | 2級 4級 500 | 3点 3点 0.025km ² | 兵庫県西播磨県民局 助言 R2.10.6 F0293 | 株式会社丸山測量 | R2.7.9 R3.2.28 | 182770 |
| 兵庫県 | 赤穂市 一部 | 海岸保全 | 基準点測量 基準点測量 基準点測量 | 2級 3級 4級 | 2点 1点 10点 | 兵庫県西播磨県民局 助言 R2.10.6 F0296 | 有限会社平成開発設計 | R2.10.6 R2.12.25 | 182777 |
| 兵庫県 | 尼崎市 一部 | 道路計画 | 基準点測量 現地測量(数値地形図作成) 路線測量 | 4級 500 その他 | 13点 0.027km ² 0.55km | 兵庫県阪神南県民センター 助言 R2.10.9 F0298 | 近畿技術コンサルタント株式会社 | R2.10.5 R3.1.31 | 182821 |
| 兵庫県 | 豊岡市 一部 | その他 | 基準点測量 現地測量(数値地形図作成) | 4級 500 | 17点 0.0105km ² | 兵庫県但馬県民局 助言 R2.10.12 F0304 | 株式会社テクセル | R2.10.6 R3.3.25 | 182926 |
| 兵庫県 | 佐用町 一部 | その他 | 現地測量(数値地形図作成) | 500 | 0.002km ² | 兵庫県西播磨県民局 助言 R2.10.15 F0312 | 株式会社東京ソイルリサーチ | R2.10.12 R2.12.25 | 183060 |
| 兵庫県 | 神戸市 一部 | その他 | 基準点測量 | 2級 | 1点 | 兵庫県神戸市 助言 R2.10.15 F0313 | 株式会社新土木開発コンサルタント | R2.10.15 R3.3.31 | 183063 |
| 兵庫県 | 尼崎市 一部 | 総合計画 | 基準点測量 | 4級 | 16点 | 兵庫県尼崎市 助言 R2.10.15 F0315 | 幸陽測量設計株式会社 | R2.10.20 R2.12.28 | 183087 |
| 兵庫県 | 佐用町 一部 | その他 | 基準点測量 基準点測量 現地測量(数値地形図作成) | 2級 4級 500 | 3点 19点 0.023km ² | 兵庫県西播磨県民局 助言 R2.10.15 F0320 | 株式会社 山口組 | R2.10.16 R2.12.25 | 183110 |
| 兵庫県 | 加西市 一部 | 道路台帳 | MM計測 数値図化 数値図化 | 500 500 1000 | 0.942km 0.612km 0.33km | 兵庫県加西市 助言 R2.10.16 F0322 | 株式会社バスコ 神戸支店 | R2.10.12 R3.3.26 | 183119 |
| 兵庫県 | 川西市 一部 | その他 | 基準点測量 用地測量 | 4級 | 19点 0.009km ² | 兵庫県阪神北県民局 助言 R2.10.20 F0326 | 株式会社兵庫測量設計事務所 | R2.9.11 R3.3.31 | 183149 |
| 兵庫県 | 淡路市 一部 | 土地改良 | 基準点測量 | 2級 | 8点 | 兵庫県淡路県民局 助言 R2.10.20 F0327 | 株式会社朝日コンサル | R2.10.30 R3.3.25 | 183158 |
| 兵庫県 | 姫路市 一部 | 土地改良 | 基準点測量 基準点測量 その他の応用測量 | 2級 3級 500 | 4点 5点 0.03km ² | 兵庫県中播磨県民センター 助言 R2.10.20 F0334 | サンスイコンサルタンツ株式会社 | R2.10.21 R3.3.29 | 183227 |
| 兵庫県 | 宍粟市 一部 赤穂市 一部 | その他 | 航空レーザ測量 | 500 | 12.4km ² | 近畿地方整備局近畿道路メンテナンスセンター 助言 R2.10.22 F0336 | 株式会社バスコ 大阪支店 | R2.10.15 R3.3.19 | 183248 |
| 兵庫県 | 養父市 一部 | その他 | 基準点測量 | 2級 | 46点 | 兵庫県養父市 助言 R2.10.26 F0347 | 株式会社大興エンジニアリング | R2.10.26 R3.2.20 | 183367 |
| 兵庫県 | 養父市 一部 | その他 | 基準点測量 基準点測量 現地測量(数値地形図作成) | 2級 4級 500 | 3点 18点 0.05km ² | 兵庫県但馬県民局 助言 R2.10.26 F0349 | 日本工管株式会社 | R2.10.27 R3.3.25 | 183403 |
| 兵庫県 | 神河町 一部 | その他 | 基準点測量 基準点測量 | 2級 4級 | 3点 7点 | 兵庫県中播磨県民センター 助言 R2.10.26 F0350 | 株式会社日進サーベ | R2.10.30 R3.2.26 | 183407 |
| 兵庫県 | 三木市 一部 | 道路台帳 | MM計測 修正測量 修正測量 | 500 500 1000 | 1.08km 0.9km 0.18km | 兵庫県三木市 助言 R2.10.26 F0351 | 株式会社バスコ 神戸支店 | R2.10.22 R3.3.31 | 183411 |
| 兵庫県 | 尼崎市 一部 | 地籍調査 | 基準点測量 | 4級 | 2点 | 兵庫県尼崎市 助言 R2.10.26 F0354 | 株式会社ハンワ | R2.10.26 R3.3.12 | 183422 |
| 兵庫県 | 宍粟市 一部 | 道路台帳 | MM計測 修正測量 | 500 500 | 15km 0.02km | 近畿地方整備局姫路河川国道事務所 助言 R2.10.28 F0356 | 株式会社バスコ 大阪支店 | R2.10.23 R3.2.26 | 183434 |
| 兵庫県 | 宝塚市 一部 | 砂防計画 | 用地測量 | その他 | 0.0256km ² | 兵庫県阪神北県民局 助言 R2.10.29 F0358 | 株式会社アーク設計 | R2.10.26 R2.12.31 | 183456 |
| 兵庫県 | 神戸市 一部 | 基準点管理 | 復旧測量(基準点) | 3級 | 1点 | 兵庫県神戸市 助言 R2.11.4 F0362 | まや測量設計株式会社 | R2.9.9 R3.2.26 | 183503 |
| 兵庫県 | 西宮市 一部 | その他 | 復旧測量(基準点) | 2級 | 1点 | 近畿地方整備局兵庫国道事務所 助言 R2.11.4 F0363 | 株式会社建設技術研究所 大阪本社 | R2.10.12 R2.12.28 | 183504 |
| 兵庫県 | 宝塚市 一部 | その他 | 基準点測量 基準点測量 | 3級 4級 | 1点 5点 | 兵庫県阪神北県民局 助言 R2.11.4 F0364 | 伸栄開発株式会社 | R2.10.26 R3.3.25 | 183519 |
| 兵庫県 | 尼崎市 一部 | 総合計画 | 基準点測量 | 4級 | 8点 | 兵庫県尼崎市 助言 R2.11.4 F0367 | 有限会社エイト | R2.10.30 R3.1.29 | 183561 |
| 兵庫県 | 西宮市 一部 | その他 | 基準点測量 | 2級 | 2点 | 兵庫県阪神南県民センター 助言 R2.11.5 F0371 | 株式会社ジオテクノ関西 | R2.11.4 R2.12.10 | 183618 |

近畿地方

| 都道府県 | 測量地域 | 測量目的 | 測量種別 | 縮尺・等級 | 事業量 | 測量計画機関(助言番号) | 測量作業機関 | 実施時期 | ID |
|------|------------------------------|--------|--|--|---|---|--|----------------------|--------|
| 兵庫県 | 西宮市 全域 | 総合計画 | 数値撮影(デジタル)同時調整写真地図作成(デジタルオルソ) | 地上画素寸法 10cm 500 1000 | 100.18km ² 100.18km ² 100.18km ² | 兵庫県西宮市助言 R2.11.5 F0376 | アジア航測株式会社 神戸支店 | R2.10.30 R3.3.31 | 183702 |
| 兵庫県 | 上郡町 全域 | 固定資産 | 数値撮影(デジタル)同時調整写真地図作成(デジタルオルソ) | 地上画素寸法 12cm 1000 1000 | 150.26km ² 150.26km ² 150.26km ² | 兵庫県上郡町助言 R2.11.11 F0383 | 国際航業株式会社 兵庫支店 | R2.11.9 R3.3.31 | 183768 |
| 兵庫県 | 尼崎市 一部 | 地籍調査 | 基準点測量 | 4級 | 40点 | 兵庫県尼崎市助言 R2.11.11 F0385 | 勝和測量設計株式会社 | R2.11.10 R3.3.31 | 183809 |
| 兵庫県 | 尼崎市 一部 | 地籍調査 | 基準点測量 | 4級 | 69点 | 兵庫県尼崎市助言 R2.11.11 F0386 | シルバーテック測量 | R2.11.6 R3.3.12 | 183810 |
| 兵庫県 | 六粟市 一部 | その他 | 基準点測量 基準点測量 現地測量(数値地形図作成) | 2級 4級 500 | 3点 44点 0.039km ² | 兵庫県西播磨県民局助言 R2.11.11 F0387 | 株式会社 シンメイ建設技研 | R2.8.22 R3.3.25 | 183819 |
| 兵庫県 | 豊岡市 一部 | 砂防計画 | 用地測量 用地測量 | | 0.003km ² 0.003km ² | 兵庫県但馬県民局助言 R2.11.17 F0392 | 株式会社ホクト | R2.11.5 R3.3.25 | 183858 |
| 兵庫県 | 多可町 一部 | その他 | 修正測量 地図編集 | レベル 1000・2500 10000 | 20.48km ² 20.48km ² | 兵庫県多可町助言 R2.11.17 F0394 | アジア航測株式会社 | R2.10.13 R3.3.26 | 183892 |
| 兵庫県 | 川西市 一部 | その他 | 基準点測量 用地測量 | 4級 | 30点 0.09km ² | 兵庫県阪神北県民局助言 R2.11.17 F0395 | 有限会社 グリーン測量 | R2.11.13 R3.3.31 | 183900 |
| 兵庫県 | 芦屋市 全域 | 総合計画 | 数値撮影(デジタル)同時調整写真地図作成(デジタルオルソ)修正測量 | 地上画素寸法 5.5cm 500 500 500・2500ハイブリット | 18.47km ² 18.47km ² 18.47km ² | 兵庫県芦屋市助言 R2.11.19 F0408 | 株式会社バスコ 関西事業部 営業部 神戸支店 | R2.11.9 R3.3.31 | 183998 |
| 兵庫県 | 西宮市 一部 | その他 | 基準点測量 | 4級 | 68点 | 兵庫県西宮市助言 R2.11.20 F0420 | 有限会社植田測量設計事務所 | R2.11.16 R2.12.28 | 184081 |
| 兵庫県 | 西宮市 一部 | その他 | 復旧測量(基準点) | 4級 | 1点 | 兵庫県西宮市助言 R2.11.20 F0422 | 有限会社アークビル | R2.11.24 R2.12.28 | 184098 |
| 兵庫県 | 西宮市 一部 | その他 | 基準点測量 | 4級 | 53点 | 兵庫県西宮市助言 R2.11.20 F0423 | 株式会社ジオテック関西 | R2.11.20 R2.12.28 | 184097 |
| 兵庫県 | 西宮市 一部 | その他 | 復旧測量(基準点) | 4級 | 1点 | 兵庫県西宮市助言 R2.11.20 F0424 | 株式会社ジオテック関西 | R2.11.20 R2.12.28 | 184098 |
| 兵庫県 | 三木市 一部 | その他 | 基準点測量 基準点測量 | 3級 4級 | 7点 196点 | 法務省神戸地方方法務局助言 R2.11.20 F0425 | 有限会社ミツヤ測量 | R2.11.20 R3.2.26 | 184101 |
| 兵庫県 | 伊丹市 一部 | 都市計画 | 基準点測量 | 4級 | 22点 | 都市再生機構西日本支社助言 R2.11.20 F0426 | 株式会社河南測量設計 | R2.11.30 R3.2.19 | 184118 |
| 兵庫県 | 神戸市 一部 | その他 | 基準点測量 | 4級 | 93点 | 法務省神戸地方方法務局助言 R2.11.24 F0430 | 旧居留地測量株式会社 | R2.11.24 R3.2.26 | 184145 |
| 兵庫県 | 姫路市 一部 | 道路計画 | 基準点測量 基準点測量 基準点測量 現地測量(数値地形図作成) | 2級 3級 4級 500 | 4点 1点 45点 0.075km ² | 兵庫県中播磨県民センター助言 R2.11.26 F0431 | 株式会社朝日測量設計事務所 | R2.11.24 R3.1.29 | 184146 |
| 兵庫県 | 姫路市 全域 | 総合計画 | 修正測量 数値図化 数値図化 | 1000 1000 2500 | 17.61km ² 13.79km ² 503.08km ² | 兵庫県姫路市助言 R2.11.26 F0432 | 株式会社バスコ 姫路営業所 国際航業株式会社 姫路営業所 株式会社GEOソリューションズ 姫路営業所 | R2.11.13 R5.3.17 | 184167 |
| 兵庫県 | 香美町 一部 | 道路計画 | 基準点測量 基準点測量 基準点測量 | 2級 3級 4級 | 2点 5点 21点 | 兵庫県但馬県民局助言 R2.11.26 F0435 | 東洋技研コンサルタント株式会社 | R2.11.30 R3.6.30 | 184210 |
| 兵庫県 | 尼崎市 一部 | 道路台帳 | MM計測 修正測量 | 500 500 | 3.8km 3.8km | 兵庫県尼崎市助言 R2.12.7 F0440 | 株式会社バスコ 神戸支店 | R2.11.17 R2.11.31 | 184240 |
| 兵庫県 | 川西市 全域 | 固定資産 | 数値撮影(デジタル)同時調整写真地図作成(デジタルオルソ) | 地上画素寸法 5.5cm 500 500 | 53.44km ² 53.44km ² 53.44km ² | 兵庫県川西市助言 R2.12.2 F0442 | 株式会社バスコ 関西事業部 営業部 神戸支店 | R2.11.17 R3.3.31 | 184266 |
| 兵庫県 | たつの市 一部 | その他 | 復旧測量(基準点) 基準点測量 用地測量 | 4級 4級 | 12点 5点 0.071km ² | 兵庫県西播磨県民局助言 R2.12.2 F0449 | 株式会社サンコム | R2.11.30 R4.3.25 | 184322 |
| 兵庫県 | 加東市 一部 | その他 | 基準点測量 | 2級 | 3点 | 農林水産省近畿農政局淀川水系土地改良調査管理事務所助言 R2.12.2 F0452 | サンズインコンサルタン株式会社 | R2.9.4 R3.3.22 | 184332 |
| 兵庫県 | 神戸市 一部 | その他 | 基準点測量 | 2級 | 2点 | 兵庫県神戸市助言 R2.12.2 F0456 | 株式会社新土木開発コンサルタント | R2.12.1 R3.1.31 | 184343 |
| 兵庫県 | 神戸市 一部 | その他 | 基準点測量 復旧測量(基準点) | 3級 3級 | 1点 3点 | 兵庫県神戸市助言 R2.12.2 F0457 | 株式会社シンワ | R2.12.1 R3.1.22 | 184345 |
| 兵庫県 | 宝塚市 全域 | その他 | 数値撮影(デジタル)同時調整 | 地上画素寸法 8cm 1000 | 101.89km ² 101.89km ² | 兵庫県宝塚市助言 R2.12.2 F0459 | 朝日航洋株式会社 | R3.1.1 R3.3.20 | 184358 |
| 兵庫県 | 尼崎市 全域 | 固定資産 | 数値撮影(デジタル)同時調整 | 地上画素寸法 5.5cm 500 | 50.72km ² 50.72km ² | 兵庫県尼崎市助言 R2.12.2 F0461 | 株式会社バスコ 関西事業部 営業部 神戸支店 | R2.11.27 R3.3.31 | 184366 |
| 兵庫県 | 豊岡市 一部 | 地盤変動調査 | 水準測量 | 1級 | 22.9km 17点 | 兵庫県豊岡市助言 R2.12.3 F0464 | 株式会社バスコ 神戸支店 | R2.12.2 R3.3.25 | 184386 |
| 兵庫県 | 姫路市 一部 六粟市 一部 たつの市 一部 太子町 一部 | その他 | 基準点測量 | 2級 | 7点 | 近畿地方整備局姫路河川国道事務所助言 R2.12.3 F0465 | 株式会社北斗エンジニアリング | R2.12.2 R3.3.31 | 184396 |
| 兵庫県 | 西宮市 一部 | その他 | 復旧測量(基準点) | 4級 | 1点 | 兵庫県西宮市助言 R2.12.7 F0475 | 株式会社ああす | R2.12.7 R3.1.30 | 184464 |
| 兵庫県 | 豊岡市 一部 | その他 | 用地測量 用地測量 | | 0.0012km ² 0.0012km ² | 兵庫県但馬県民局助言 R2.12.8 F0484 | 有限会社アイ・サブラ | R2.12.1 R3.3.25 | 184531 |
| 兵庫県 | 稲美町 一部 加古川市 一部 | その他 | 基準点測量 | 2級 | 6点 | 兵庫県企業庁東播磨利水事務所助言 R2.12.9 F0486 | 株式会社 洗陽 | R2.12.7 R3.3.25 | 184550 |
| 兵庫県 | 豊岡市 一部 | 河川計画 | 用地測量 用地測量 | | 0.018km ² 0.018km ² | 兵庫県但馬県民局助言 R2.12.8 F0487 | 株式会社中西調査・測量事務所 | R2.12.1 R3.3.25 | 184589 |
| 兵庫県 | 神戸市 一部 | 砂防計画 | 基準点測量 基準点測量 | 2級 3級 | 3点 3点 | 近畿地方整備局六甲砂防事務所助言 R2.12.10 F0496 | 株式会社エイト日本技術開発 | R2.12.10 R3.2.26 | 184621 |
| 兵庫県 | 神戸市 一部 | 砂防計画 | 基準点測量 基準点測量 | 2級 3級 | 1点 1点 | 近畿地方整備局六甲砂防事務所助言 R2.12.10 F0498 | 株式会社エイト日本技術開発 | R2.12.10 R3.1.25 | 184634 |
| 兵庫県 | 尼崎市 一部 | 総合計画 | 復旧測量(基準点) | 4級 | 2点 | 兵庫県尼崎市助言 R2.12.10 F0500 | 勝和測量設計株式会社 | R2.12.10 R3.2.10 | 184638 |

近畿地方

| 都道府県 | 測量地域 | 測量目的 | 測量種別 | 縮尺・等級 | 事業量 | 測量計画機関（助言番号） | 測量作業機関 | 実施時期 | ID |
|------|----------------------------|-------|---------------------------------|----------------------|--|---------------------------------------|--|---------------------|--------|
| 兵庫県 | 高砂市 一部 | その他 | 基準点測量 | 2級 | 7点 | 兵庫県東播磨県民局 助言 R2.12.17 F0511 | ミツヤ設計株式会社 | R2.12.15 R3.3.25 | 184726 |
| 兵庫県 | たつの市 一部 | 河川管理 | 基準点測量 基準点測量 | 2級 3級 | 10点 27点 | 近畿地方整備局姫路河川国道事務所 助言 R2.12.17 F0512 | アジア航測株式会社 | R2.12.15 R3.1.29 | 184729 |
| 兵庫県 | 加古川市 一部 | 道路台帳 | MM計測 修正測量 | 500 500 | 5.7km 5.7km | 兵庫県加古川市 助言 R2.12.17 F0513 | 株式会社パスコ 神戸支店 | R2.12.9 R3.4.30 | 184731 |
| 兵庫県 | 加古川市 一部 | 道路計画 | 基準点測量 基準点測量 現地測量（数値地形図作成） | 3級 4級 1000 | 16点 212点 0.46km ² | 兵庫県東播磨県民局 助言 R2.12.17 F0519 | ジェイアール西日本コンサルタンツ株式会社 | R1.9.27 R3.3.25 | 184760 |
| 兵庫県 | 加古川市 一部 | 道路計画 | 基準点測量 現地測量（数値地形図作成） | 4級 1000 | 28点 0.12km ² | 兵庫県東播磨県民局 助言 R2.12.17 F0520 | セイヨウプランオフィス 有限会社 | R2.10.19 R3.3.25 | 184761 |
| 兵庫県 | 西宮市 一部 | その他 | 復旧測量（基準点） | 4級 | 5点 | 兵庫県西宮市 助言 R2.12.17 F0521 | 株式会社エヌ・イー計測 | R2.12.21 R3.2.27 | 184770 |
| 兵庫県 | 西宮市 一部 | その他 | 復旧測量（基準点） | 4級 | 2点 | 兵庫県西宮市 助言 R2.12.17 F0522 | 株式会社GEOソリューションズ | R2.12.21 R3.2.27 | 184771 |
| 兵庫県 | 加西市 一部 | 道路計画 | UAVレーザ測量 | 500 | 0.15km ² | 兵庫県北播磨県民局 助言 R2.12.17 F0523 | 復建調査設計株式会社 | R2.9.30 R3.8.31 | 184773 |
| 兵庫県 | 小野市 一部 | その他 | 基準点測量 基準点測量 現地測量（数値地形図作成） | 2級 4級 500 | 3点 7点 0.038km ² | 兵庫県北播磨県民局 助言 R2.12.22 F0525 | 有限会社 永井測量設計 | R2.12.25 R3.3.25 | 184799 |
| 兵庫県 | 加古川市 一部 | その他 | MM計測 数値図化 | 500 500 | 0.8km 0.04km | 近畿地方整備局姫路河川国道事務所 助言 R2.12.17 F0526 | 日本工営株式会社 | R2.12.10 R3.3.10 | 184810 |
| 兵庫県 | 豊岡市 一部 | 道路台帳 | MM計測 修正測量 | 500 500 | 2.55km 2.55km | 兵庫県豊岡市 助言 R2.12.22 F0528 | 株式会社パスコ 神戸支店 | R2.12.8 R3.3.25 | 184814 |
| 兵庫県 | 加東市 一部 | 都市計画 | 修正測量 地図編集 | 2500 10000 | 9.73km ² 157.5km ² | 兵庫県加東市 助言 R2.12.18 F0533 | 国際航業株式会社 兵庫支店 | R2.12.3 R3.3.25 | 184861 |
| 兵庫県 | 姫路市 一部 | 基準点管理 | 復旧測量（基準点） | 3級 | 1点 | 兵庫県姫路市 助言 R2.12.22 F0538 | 株式会社八州 姫路営業所 | R2.12.1 R3.2.26 | 184885 |
| 兵庫県 | 西宮市 一部 | その他 | 復旧測量（基準点） | 4級 | 2点 | 兵庫県西宮市 助言 R2.12.22 F0539 | 徳永測量設計株式会社 | R2.12.23 R3.3.31 | 184893 |
| 兵庫県 | 西宮市 一部 | その他 | 基準点測量 基準点測量 | 2級 3級 | 2点 2点 | 兵庫県西宮市 助言 R2.12.22 F0541 | 株式会社サンネット | R2.12.21 R3.5.31 | 184911 |
| 兵庫県 | 神戸市 一部 | 都市計画 | 基準点測量 | 4級 | 11点 | 都市再生機構西日本支社 助言 R2.12.22 F0542 | 株式会社イシヤマエンジニアリング | R3.1.4 R3.5.10 | 184913 |
| 兵庫県 | 西宮市 一部 | その他 | 基準点測量 基準点測量 現地測量（数値地形図作成） | 2級 4級 500 | 1点 11点 0.013km ² | 兵庫県阪神南県民センター 助言 R2.12.24 F0543 | 株式会社阪神コンサルタンツ | R3.1.4 R3.3.25 | 184926 |
| 兵庫県 | たつの市 一部 | 道路台帳 | MM計測 修正測量 | 500 1000 | 3.24km 3.24km | 兵庫県たつの市 助言 R2.12.24 F0546 | 株式会社パスコ 神戸支店 | R2.12.14 R3.3.22 | 184943 |
| 兵庫県 | 伊丹市 一部 | 道路台帳 | MM計測 修正測量 | 500 500 | 0.6km 0.6km | 兵庫県伊丹市 助言 R2.12.24 F0548 | 株式会社パスコ 神戸支店 | R2.12.15 R3.3.31 | 184951 |
| 兵庫県 | 丹波市 一部 | 道路計画 | 用地測量 用地測量 | 500 500 | 0.00062km ² 0.00062km ² | 兵庫県丹波県民局 助言 R3.1.6 F0557 | 有限会社 水上測量 | R2.12.15 R4.3.25 | 185027 |
| 兵庫県 | 西脇市 一部 | 道路台帳 | MM計測 修正測量 修正測量 | 500 500 1000 | 2.1km 0.2km 1.9km | 兵庫県西脇市 助言 R3.1.7 F0558 | 株式会社パスコ 神戸支店 | R2.12.25 R3.3.25 | 185029 |
| 兵庫県 | 神河町 一部 | その他 | 基準点測量 基準点測量 現地測量（数値地形図作成） | 3級 4級 500 | 1点 33点 0.0051km ² | 兵庫県中播磨県民センター 助言 R3.1.12 F0566 | デスモス 株式会社 | R3.1.8 R3.3.31 | 185077 |
| 兵庫県 | 西宮市 一部 | その他 | 復旧測量（基準点） | 4級 | 3点 | 兵庫県西宮市 助言 R3.1.13 F0568 | 株式会社ハンワ | R3.1.18 R3.3.31 | 185096 |
| 兵庫県 | たつの市 一部 | その他 | 基準点測量 基準点測量 現地測量（数値地形図作成） | 2級 4級 500 | 2点 28点 0.06km ² | 兵庫県西播磨県民局 助言 R3.1.13 F0570 | 伸栄開発株式会社 | R3.1.13 R3.3.25 | 185123 |
| 兵庫県 | 姫路市 全域 | 道路台帳 | 修正測量 修正測量 修正測量 | 1000 1000 1000 | 64.89km 29km 29km | 兵庫県姫路市 助言 R3.1.25 F0576 | 株式会社パスコ 国際航業株式会社 株式会社GEOソリューションズ | R3.1.14 R3.3.31 | 185182 |
| 兵庫県 | 伊丹市 一部 | 河川計画 | 路線測量 | その他 | 2km | 兵庫県阪神北県民局 助言 R3.1.19 F0578 | 扇コンサルタンツ株式会社 | R3.1.20 R3.3.25 | 185194 |
| 兵庫県 | 西宮市 一部 | その他 | 復旧測量（基準点） 基準点測量 | 4級 4級 | 4点 1点 | 兵庫県西宮市 助言 R3.1.19 F0579 | 有限会社のぞみオフィス | R3.1.18 R3.3.31 | 185200 |
| 兵庫県 | たつの市 一部 | その他 | 復旧測量（基準点） | 2級 | 2点 | 兵庫県たつの市 助言 R3.1.19 F0580 | アジア航測株式会社 | R3.1.20 R3.1.29 | 185201 |
| 兵庫県 | 尼崎市 一部 | その他 | 基準点測量 基準点測量 現地測量（数値地形図作成） | 3級 4級 500 | 2点 17点 0.025km ² | 兵庫県阪神南県民センター 助言 R3.1.19 F0583 | 勝和測量設計株式会社 | R2.4.27 R2.9.30 | 185211 |
| 兵庫県 | 丹波市 一部 西脇市 一部 神戸市 一部 | 河川管理 | 航空レーザ測量 | 1000 | 26.71km ² | 兵庫県北播磨県民局 助言 R3.2.4 F0590 | 朝日航洋株式会社 | R2.12.23 R3.3.31 | 185277 |
| 兵庫県 | 姫路市 一部 市川町 一部 神河町 一部 | 河川管理 | 航空レーザ測量 | 500 | 15km ² | 兵庫県中播磨県民センター 助言 R3.1.28 F0591 | 国際航業株式会社 兵庫支店 | R3.1.20 R3.3.25 | 185298 |
| 兵庫県 | 宝塚市 一部 | 道路台帳 | MM計測 修正測量 | 500 500 | 5.9km 5.9km | 兵庫県宝塚市 助言 R3.1.28 F0593 | 株式会社パスコ 神戸支店 | R3.1.22 R3.3.31 | 185310 |
| 兵庫県 | 加古川市 一部 | その他 | 基準点測量 基準点測量 現地測量（数値地形図作成） | 3級 4級 500 | 2点 3点 0.02km ² | 兵庫県東播磨県民局 助言 R3.1.28 F0600 | 株式会社播磨設計コンサルタント | R3.1.28 R3.9.30 | 185347 |
| 兵庫県 | 神戸市 一部 | その他 | 用地測量 | 1000 | 0.008km ² | 近畿地方整備局六甲砂防事務所 助言 R3.2.1 F0601 | 株式会社武仲 | R3.2.1 R3.3.10 | 185351 |
| 兵庫県 | 神戸市 一部 | その他 | 基準点測量 | 2級 | 4点 | 兵庫県神戸市 助言 R3.2.1 F0604 | 株式会社東土地測量 | R3.1.20 R3.3.25 | 185391 |
| 兵庫県 | 神戸市 一部 | 砂防計画 | 基準点測量 | 3級 | 2点 | 近畿地方整備局六甲砂防事務所 助言 R3.2.9 F0611 | パシフィックコンサルタンツ株式会社 | R3.2.9 R3.2.26 | 185471 |
| 兵庫県 | 神戸市 一部 | その他 | 基準点測量 | 3級 | 4点 | 近畿地方整備局六甲砂防事務所 助言 R3.2.9 F0612 | 三井共同建設コンサルタント株式会社 | R3.2.9 R3.2.26 | 185473 |
| 兵庫県 | たつの市 一部 | その他 | 基準点測量 基準点測量 現地測量（数値地形図作成） | 2級 4級 500 | 3点 11点 0.045km ² | 兵庫県西播磨県民局 助言 R3.2.9 F0614 | 伸栄開発株式会社 | R2.12.3 R3.7.30 | 185482 |

近畿地方

| 都道府県 | 測量地域 | 測量目的 | 測量種別 | 縮尺・等級 | 事業量 | 測量計画機関(助言番号) | 測量作業機関 | 実施時期 | ID |
|------|----------------------|------|---|------------------------|--|--------------------------------------|---------------------|---------------------|--------|
| 兵庫県 | 新温泉町 一部 | 河川計画 | 用地測量 用地測量 | 500 500 | 0.0097km ² 0.0097km ² | 兵庫県但馬県民局 助言 R3.2.15 F0616 | 株式会社ハマコン | R2.7.14 R3.3.4 | 185527 |
| 兵庫県 | 神戸市 一部 | その他 | 基準点測量 基準点測量 | 2級 3級 | 4点 4点 | 近畿地方整備局六甲砂防事務所 助言 R3.2.15 F0619 | 日本工管株式会社 | R2.9.10 R3.3.25 | 185533 |
| 兵庫県 | 神戸市 一部 | その他 | 基準点測量 | 3級 | 4点 | 近畿地方整備局六甲砂防事務所 助言 R3.2.15 F0620 | 基礎地盤コンサルタンツ株式会社 | R3.2.15 R3.3.25 | 185536 |
| 兵庫県 | 西宮市 一部 | その他 | 復旧測量(基準点) | 4級 | 4点 | 兵庫県西宮市 助言 R3.2.18 F0622 | 松浦土地家屋調査士事務所 | R3.2.22 R3.3.31 | 185569 |
| 兵庫県 | 姫路市 一部 | 河川計画 | 基準点測量 水準測量 現地測量(数値地形図作成) 路線測量 | 4級 3級 500 その他 | 29点 1.42km 5点 0.032km ² 1.42km | 兵庫県中播磨県民センター 助言 R3.2.19 F0623 | 三井共同建設コンサルタンツ株式会社 | R3.2.15 R3.3.15 | 185588 |
| 兵庫県 | 西宮市 一部 | その他 | 基準点測量 基準点測量 基準点測量 現地測量(数値地形図作成) | 2級 3級 4級 500 | 2点 4点 12点 0.009km ² | 兵庫県阪神南県民センター 助言 R3.2.19 F0627 | 株式会社ダイヤコンサルタンツ 関西支社 | R3.3.1 R3.3.25 | 185607 |
| 兵庫県 | 太子町 一部 | その他 | 基準点測量 基準点測量 現地測量(数値地形図作成) | 2級 4級 500 | 3点 30点 0.051km ² | 兵庫県西播磨県民局 助言 R3.2.25 F0628 | 有限会社 はりま地図 | R2.12.3 R3.8.31 | 185643 |
| 兵庫県 | 宝塚市 一部 | その他 | 基準点測量 | 4級 | 14点 | 兵庫県阪神北県民局 助言 R3.2.25 F0629 | 株式会社ダイヤコンサルタンツ 関西支店 | R2.12.10 R3.3.31 | 185646 |
| 兵庫県 | 丹波市 一部 | その他 | 基準点測量 基準点測量 基準点測量 地上レーザ測量(三次元点群) | 2級 3級 4級 その他 | 2点 4点 44点 0.09km ² | 兵庫県丹波県民局 助言 R3.2.25 F0630 | パンフィックコンサルタンツ株式会社 | R3.2.18 R3.11.30 | 185653 |
| 兵庫県 | 神戸市 一部 | その他 | 復旧測量(基準点) 復旧測量(基準点) | 2級 3級 | 4点 4点 | 兵庫県神戸市 助言 R3.2.25 F0631 | 株式会社 ユニシステム | R3.2.21 R3.5.31 | 185664 |
| 兵庫県 | 西宮市 一部 | その他 | 基準点測量 | 4級 | 41点 | 兵庫県西宮市 助言 R3.2.25 F0632 | 松浦土地家屋調査士事務所 | R3.3.1 R3.4.30 | 185668 |
| 兵庫県 | 豊岡市 一部 | 道路計画 | 基準点測量 水準測量 水準測量 | 2級 3級 3級 | 11点 4点 25km 10点 | 近畿地方整備局豊岡河川国道事務所 助言 R3.3.1 F0635 | 国際航業株式会社 兵庫支店 | R3.3.1 R3.7.30 | 185696 |
| 兵庫県 | 尼崎市 一部 | 総合計画 | 基準点測量 | 4級 | 2点 | 兵庫県尼崎市 助言 R3.3.1 F0636 | 有限会社エイド | R3.3.1 R3.3.31 | 185699 |
| 兵庫県 | 尼崎市 一部 | 総合計画 | 基準点測量 | 4級 | 9点 | 兵庫県尼崎市 助言 R3.3.1 F0637 | 有限会社エイド | R3.3.1 R3.3.31 | 185700 |
| 兵庫県 | 西宮市 一部 | その他 | 基準点測量 | 4級 | 2点 | 兵庫県西宮市 助言 R3.3.2 F0641 | 株式会社新土木開発コンサルタンツ | R3.3.1 R3.3.31 | 185722 |
| 兵庫県 | 朝来市 一部 | その他 | 基準点測量 基準点測量 基準点測量 現地測量(数値地形図作成) | 2級 3級 4級 500 | 2点 4点 15点 0.028km ² | 兵庫県但馬県民局 助言 R3.3.4 F0642 | 株式会社ホクト | R3.2.12 R3.3.31 | 185732 |
| 兵庫県 | 宝塚市 一部 | 河川計画 | 路線測量 | その他 | 2km | 兵庫県阪神北県民局 助言 R3.3.4 F0643 | 株式会社ハンワ | R3.3.3 R3.3.25 | 185734 |
| 兵庫県 | 豊岡市 一部 | その他 | 用地測量 用地測量 | | 0.0021km ² 0.0021km ² | 兵庫県但馬県民局 助言 R3.3.5 F0644 | 株式会社 ハセック | R3.2.5 R3.3.25 | 185753 |
| 兵庫県 | 西脇市 一部 | 砂防計画 | 基準点測量 基準点測量 | 2級 4級 | 3点 4点 | 兵庫県北播磨県民局 助言 R3.3.5 F0645 | 株式会社ハリマテック | R3.2.8 R3.11.30 | 185754 |
| 兵庫県 | 神戸市 一部 | その他 | 基準点測量 基準点測量 基準点測量 | 2級 3級 4級 | 2点 4点 15点 | 兵庫県神戸県民センター 助言 R3.3.5 F0646 | 株式会社ニコス 西日本支社 | R3.3.5 R3.8.30 | 185756 |
| 兵庫県 | 西宮市 一部 神戸市 一部 | その他 | 用地測量 用地測量 | 500 500 | 0.013km ² 0.02km ² | 近畿地方整備局六甲砂防事務所 助言 R3.3.11 F0650 | 株式会社リオブラン | R2.9.19 R3.3.26 | 185797 |
| 兵庫県 | 西宮市 一部 | その他 | 基準点測量 | 4級 | 18点 | 兵庫県阪神南県民センター 助言 R3.3.18 F0652 | 株式会社GEOソリューションズ | R3.3.25 R3.5.31 | 185847 |
| 兵庫県 | 赤穂市 一部 宍粟市 一部 上郡町 一部 | その他 | 航空レーザ測深 | 500 | 15.5km ² | 兵庫県西播磨県民局 助言 R3.3.18 F0654 | 株式会社バスコ | R3.3.15 R3.12.24 | 185852 |
| 兵庫県 | 南あわじ市 一部 | 道路台帳 | 修正測量 | 1000 | 1.93km | 兵庫県南あわじ市 助言 R3.3.18 F0656 | 国際航業株式会社 兵庫支店 | R3.3.12 R3.3.31 | 185856 |
| 兵庫県 | 朝来市 一部 | 砂防計画 | 基準点測量 基準点測量 現地測量(数値地形図作成) | 2級 4級 500 | 3点 78点 0.055km ² | 兵庫県但馬県民局 助言 R3.3.23 F0658 | 広洋測量設計株式会社 | R2.12.28 R4.2.28 | 185886 |
| 兵庫県 | 養父市 一部 | その他 | 基準点測量 現地測量(数値地形図作成) | 4級 500 | 42点 0.084km ² | 兵庫県但馬県民局 助言 R3.3.24 F0659 | 株式会社大興エンジニアリング | R3.3.15 R4.2.10 | 185906 |
| 兵庫県 | 加東市 一部 | 道路台帳 | M/G計測 修正測量 | 1000 1000 | 6.5km 5.7km | 加東市 助言 R3.3.24 F0660 | 国際航業株式会社 兵庫支店 | R3.3.23 R3.3.31 | 185909 |
| 兵庫県 | 豊岡市 一部 | 道路計画 | UAVレーザ測量 UAV写真測量(三次元点群) UAV写真測量 | 1000 1000 1000 | 0.777km ² 0.777km ² 0.155km ² | 近畿地方整備局豊岡河川国道事務所 助言 R3.3.29 F0663 | 国際航業株式会社 兵庫支店 | R3.4.1 R3.7.30 | 185936 |
| 奈良県 | 広陵町 一部 | 河川計画 | 基準点測量 | 3級 | 2点 | 奈良県高田土木事務所 助言 R2.4.16 F0012 | 株式会社大和測量設計事務所 | R2.4.1 R2.6.30 | 179071 |
| 奈良県 | 王寺町 一部 | 河川計画 | 基準点測量 基準点測量 | 2級 3級 | 4点 2点 | 奈良県高田土木事務所 助言 R2.4.16 F0013 | 株式会社大和測量設計事務所 | R2.4.1 R2.5.29 | 179072 |
| 奈良県 | 橿原市 一部 | その他 | 復旧測量(基準点) | 1級 | 2点 | 奈良県橿原市 助言 R2.5.12 F0019 | 株式会社日立工管 | R1.11.29 R2.6.30 | 179176 |
| 奈良県 | 斑鳩町 一部 | 都市計画 | 修正測量 | 2500 | 14.27km ² | 奈良県斑鳩町 助言 R2.5.20 F0036 | 写測エンジニアリング株式会社 | R2.4.1 R2.10.30 | 179349 |
| 奈良県 | 河合町 一部 | 河川計画 | 基準点測量 | 3級 | 4点 | 奈良県高田土木事務所 助言 R2.5.22 F0041 | 株式会社 エイコー測量設計事務所 | R2.5.18 R2.7.31 | 179380 |
| 奈良県 | 天理市 一部 | 河川管理 | 基準点測量 基準点測量 現地測量(数値地形図作成) | 3級 4級 500 | 4点 46点 0.1km ² | 奈良県奈良土木事務所 助言 R2.5.28 F0057 | 株式会社三和コンサルタンツ | R2.5.26 R2.6.30 | 179534 |
| 奈良県 | 奈良市 一部 | 砂防計画 | 基準点測量 | 2級 | 2点 | 奈良県奈良土木事務所 助言 R2.5.28 F0058 | 株式会社本田測量設計 | R2.5.26 R2.9.11 | 179542 |
| 奈良県 | 広陵町 一部 | ほ場整備 | 基準点測量 基準点測量 | 2級 3級 | 4点 10点 | 奈良県中部農林振興事務所 助言 R2.6.17 F0086 | 株式会社セイワコンサル | R2.6.15 R3.1.29 | 179946 |
| 奈良県 | 奈良市 一部 | 河川管理 | 航空レーザ測量 航空レーザ測量 | 500 1000 | 5.3km ² 5.3km ² | 奈良県奈良土木事務所 助言 R2.7.1 F0098 | 中日本航空株式会社 | R2.6.24 R2.11.30 | 180219 |
| 奈良県 | 香芝市 全域 | 都市計画 | 修正測量 | 2500 | 24.23km ² | 奈良県香芝市 助言 R2.7.8 F0118 | アジア航測株式会社 | R2.6.16 R3.3.17 | 180458 |

近畿地方

| 都道府県 | 測量地域 | 測量目的 | 測量種別 | 縮尺・等級 | 事業量 | 測量計画機関（助言番号） | 測量作業機関 | 実施時期 | ID | |
|------|---|---|---|---|--|--|--------------------------------------|---|---------------------|--------|
| 奈良県 | 五條市 一部 | ほ場整備 | 基準点測量 基準点測量 | 2級 3級 | 4点 5点 | 奈良県南部農林振興事務所 助言 R2.7.14 F0125 | 大洋エンジニアリング株式会社 | R2.6.15 R2.10.30 | 180576 | |
| 奈良県 | 奈良市 一部 山添村 一部 | 天理市 一部 河川管理 | 航空レーザ測量 航空レーザ測量 数値図化 数値図化 | 1000 1000 1000 1000 | 8.2km ² 7.5km ² 8.2km ² 7.5km ² | 奈良県奈良土木事務所 助言 R2.7.17 F0127 | 株式会社かんこう 奈良支店 | R2.7.10 R2.11.30 | 180681 | |
| 奈良県 | 五條市 一部 | 道路計画 | 水準測量 | 2級 | 2.3km 点 | 奈良県五條土木事務所 助言 R2.7.22 F0134 | 天理技研株式会社 | R2.7.3 R3.8.31 | 180857 | |
| 奈良県 | 桜井市 一部 | 砂防計画 | 航空レーザ測量 数値撮影（デジタル） 同時調整 数値図化 | 500 地上画素寸法 13cm 1000 1000 | 15.3km ² 15.3km ² 15.3km ² 15.3km ² | 奈良県中和土木事務所 助言 R2.7.31 F0145 | 株式会社バスコ 奈良支店 | R2.7.22 R2.9.18 | 181000 | |
| 奈良県 | 奈良市 一部 | 都市計画 | 基準点測量 | 4級 | 34点 | 都市再生機構西日本支社 助言 R2.7.31 F0153 | 日本測地設計株式会社 | R2.8.6 R2.11.20 | 181102 | |
| 奈良県 | 天理市 一部 | その他 | 基準点測量 | 3級 | 3点 | 奈良県奈良土木事務所 助言 R2.7.31 F0155 | 株式会社 エイコー測量設計事務所 | R2.8.3 R2.8.31 | 181131 | |
| 奈良県 | 明日香村 一部 田原本町 全域 川西町 全域 橿原市 一部 | 高取町 一部 三宅町 全域 葛城市 一部 | 河川計画 | 航空レーザ測量 | 500 | 172.22km ² | 奈良県中和土木事務所 助言 R2.8.6 F0166 | 株式会社かんこう奈良支店 アジア航測株式会社奈良営業所 株式会社エイテック奈良支店 | R2.7.7 R2.8.31 | 181239 |
| 奈良県 | 東吉野村 一部 曽爾村 全域 宇陀市 一部 | 御杖村 一部 山添村 全域 奈良市 一部 | 砂防計画 | 航空レーザ測量 | 1000 | 700.62km ² | 近畿地方整備局紀伊山系砂防事務所 助言 R2.8.17 F0187 | 国際航業株式会社 奈良営業所 | R2.8.6 R3.2.26 | 181489 |
| 三重県 | 伊賀市 一部 津市 一部 | 名張市 全域 | | | | | | | | |
| 奈良県 | 東吉野村 一部 上北山村 一部 天川村 全域 下市町 一部 五條市 一部 | 川上村 一部 十津川村 一部 黒滝村 全域 吉野町 一部 | 砂防計画 | 航空レーザ測量 | 500 | 1120km ² | 近畿地方整備局紀伊山系砂防事務所 助言 R2.8.27 F0215 | 中日本航空株式会社 | R2.7.22 R3.2.26 | 181704 |
| 奈良県 | 御所市 全域 | 都市計画 | 修正測量 地図編集 | 2500 10000 | 60.58km ² 60.58km ² | 奈良県御所市 助言 R2.9.3 F0227 | 国際航業株式会社 奈良営業所 | R2.8.31 R3.3.26 | 181885 | |
| 奈良県 | 橿原市 全域 | 総合計画 | 数値撮影（デジタル） 同時調整 写真地図作成（デジタルオルソ） | 1000 1000 | 39.56km ² 39.56km ² | 奈良県橿原市 助言 R2.9.4 F0228 | 国際航業株式会社 奈良営業所 | R2.9.1 R3.3.19 | 181898 | |
| 奈良県 | 山添村 一部 奈良市 一部 | 天理市 一部 | 砂防計画 | 航空レーザ測量 | 500 | 39.25km ² | 奈良県奈良土木事務所 助言 R2.9.17 F0251 | 国際航業株式会社 奈良営業所 | R2.9.7 R3.1.29 | 182119 |
| 奈良県 | 干津川村 一部 | 砂防計画 | 航空レーザ測量 | 1000 | 1572.7km ² | 近畿地方整備局紀伊山系砂防事務所 助言 R2.9.24 F0266 | アジア航測株式会社 大阪支店 | R2.9.15 R3.2.26 | 182349 | |
| 和歌山県 | 串本町 一部 すさみ町 一部 日高川町 全域 印南町 一部 日高町 一部 広川町 一部 高野町 一部 かつらぎ町 一部 紀の川市 一部 田辺市 一部 有田市 一部 海南市 一部 | 古座川町 一部 上富田町 一部 みなべ町 一部 由良町 一部 有田川町 一部 湯浅町 一部 九度山町 一部 紀美野町 一部 新宮市 一部 御坊市 一部 橋本市 一部 和歌山市 一部 | | | | | | | | |
| 三重県 | 紀宝町 一部 | 熊野市 一部 | | | | | | | | |
| 奈良県 | 五條市 一部 | 総合計画 | 数値図化 | 1000 | 1.7km ² | 奈良県五條土木事務所 助言 R2.9.28 F0274 | 中日本航空株式会社 | R2.9.16 R2.11.27 | 182460 | |
| 奈良県 | 生駒市 一部 | その他 | 基準点測量 | 3級 | 2点 | 奈良県郡山土木事務所 助言 R2.9.25 F0276 | スカイドロン株式会社 | R2.4.15 R2.9.30 | 182481 | |
| 奈良県 | 奈良市 全域 | 総合計画 | 数値撮影（デジタル） 数値撮影（デジタル） 同時調整 同時調整 | 地上画素寸法 14cm 地上画素寸法 18cm 1000 2500 | 92.31km ² 184.63km ² 92.31km ² 184.63km ² | 奈良県奈良市 助言 R2.9.28 F0278 | アジア航測株式会社 奈良営業所 | R2.7.20 R3.3.1 | 182500 | |
| 奈良県 | 奈良市 一部 | 大和郡山市 一部 | 河川管理 | 航空レーザ測量 数値図化 | 1000 1000 | 7.6km ² 7.6km ² | 奈良県奈良土木事務所 助言 R2.10.6 F0294 | 写測エンジニアリング株式会社 | R2.10.1 R2.11.30 | 182772 |
| 奈良県 | 吉野町 全域 下市町 全域 川上村 全域 | 大淀町 全域 黒滝村 全域 | 森林計画 | 航空レーザ測量 | 500 | 512km ² | 奈良県 助言 R2.10.9 F0300 | アジア航測株式会社 奈良営業所 | R2.9.1 R3.3.12 | 182863 |
| 奈良県 | 葛城市 一部 | 香芝市 一部 | 砂防計画 | 航空レーザ測量 | 1000 | 33.97km ² | 奈良県高田土木事務所 助言 R2.10.12 F0305 | アジア航測株式会社 奈良営業所 | R2.10.6 R3.2.26 | 182929 |
| 奈良県 | 生駒市 全域 | 総合計画 | 数値撮影（デジタル） 同時調整 写真地図作成（デジタルオルソ） 修正測量 地図編集 | 地上画素寸法 11cm 1000 1000 1000・2500 10000 | 53.15km ² 53.15km ² 53.15km ² 53.15km ² | 奈良県生駒市 助言 R2.10.15 F0314 | 株式会社バスコ 奈良支店 | R2.10.12 R3.3.31 | 183074 | |
| 奈良県 | 御所市 一部 | 砂防計画 | 航空レーザ測量 数値撮影（デジタル） 同時調整 | 500 地上画素寸法 11cm 1000 | 37.08km ² 37.08km ² | 奈良県高田土木事務所 助言 R2.10.15 F0317 | 株式会社バスコ 奈良支店 | R2.10.6 R3.2.26 | 183093 | |
| 奈良県 | 生駒市 一部 | その他 | 基準点測量 基準点測量 基準点測量 | 2級 3級 4級 | 2点 4点 419点 | 法務省奈良地方法務局 助言 R2.10.20 F0325 | 片岡測量 | R2.10.1 R3.2.28 | 183139 | |
| 奈良県 | 五條市 全域 | 道路台帳 | M&G計測 M&G計測 修正測量 修正測量 | 500 1000 500 1000 | 3.9km 5.76km 3.9km 5.76km | 奈良県五條市 助言 R2.10.22 F0335 | 株式会社バスコ 関西事業部 奈良支店 | R2.10.15 R3.3.19 | 183234 | |
| 奈良県 | 桜井市 一部 | 森林計画 | 航空レーザ測量 | 500 | 27.4km ² | 奈良県桜井市 助言 R2.10.26 F0346 | 国際航業株式会社 奈良営業所 | R2.10.20 R3.3.12 | 183351 | |

近畿地方

| 都道府県 | 測量地域 | 測量目的 | 測量種別 | 縮尺・等級 | 事業量 | 測量計画機関（助言番号） | 測量作業機関 | 実施時期 | ID |
|------|---|--------|--|-------------------------------------|---|---|---|---------------------|--------|
| 奈良県 | 大和高田市 全域 香芝市 一部 王寺町 全域 広陵町 全域 河合町 全域 | 砂防計画 | 航空レーザ測量 その他 数値撮影（デジタル） 同時調整 | 500 1000 地上画素寸法 8cm 1000 | 67.38km ² 67.38km ² 67.38km ² | 奈良県高田土木事務所 助言 R2.10.29 F0359 | 株式会社かんこう 奈良支店 | R2.9.4 R3.3.31 | 183462 |
| 奈良県 | 十津川村 一部 | その他 | UAVレーザ測量 | 500 | 0.066km ² | 近畿地方整備局紀伊山系砂防事務所 助言 R2.11.5 F0375 | 株式会社オリエンタルコンサルタンツ 関西支社 | R2.11.4 R3.2.26 | 183678 |
| 奈良県 | 御所市 一部 | その他 | 航空レーザ測量 その他 数値撮影（デジタル） 同時調整 | 500 1000 地上画素寸法 9.3cm 1000 | 34.37km ² 34.37km ² 34.37km ² | 奈良県高田土木事務所 助言 R2.11.12 F0390 | 株式会社エイテック 奈良支店 | R2.9.4 R3.2.26 | 183836 |
| 奈良県 | 天川村 一部 | その他 | UAV写真測量（三次元点群） 基準点測量 | 要求精度 0.10m以内 3級 | 0.053km ² 3点 | 近畿地方整備局紀伊山系砂防事務所 助言 R2.11.19 F0398 | サンデイト株式会社 | R2.11.16 R3.3.15 | 183907 |
| 奈良県 | 五條市 一部 | 砂防計画 | 航空レーザ測量 | 500 | 5.5km ² | 奈良県五條土木事務所 助言 R2.11.19 F0404 | アジア航測株式会社 奈良営業所 | R2.10.30 R3.3.26 | 183924 |
| 奈良県 | 広陵町 全域 | 総合計画 | 数値撮影（デジタル） 同時調整 | 2500 | 16.3km ² 16.3km ² | 奈良県広陵町 助言 R2.11.19 F0407 | アジア航測株式会社 大阪支店 奈良営業所 | R2.11.10 R3.3.12 | 183988 |
| 奈良県 | 香芝市 全域 | 総合計画 | 数値撮影（デジタル） 同時調整 | 2500 | 24.26km ² 24.26km ² | 奈良県香芝市 助言 R2.11.20 F0412 | アジア航測株式会社 大阪支店 奈良営業所 | R2.11.12 R3.3.12 | 184022 |
| 奈良県 | 上牧町 全域 | 総合計画 | 数値撮影（デジタル） 同時調整 写真地図作成（デジタルオルソ） | 地上画素寸法 9.6cm 1000 1000 | 6.14km ² 6.14km ² | 奈良県上牧町 助言 R2.11.20 F0415 | アジア航測株式会社 大阪支店 奈良営業所 | R2.10.6 R3.3.26 | 184060 |
| 奈良県 | 生駒市 一部 | 土地区画整理 | 基準点測量 | 3級 | 3点 | 奈良県生駒市 助言 R2.11.20 F0418 | 宝測量設計株式会社 | R2.10.26 R3.3.17 | 184071 |
| 奈良県 | 十津川村 一部 | 道路計画 | UAV写真測量（三次元点群） UAVレーザ測量 | 250 250 | 0.152km ² 0.19km ² | 近畿地方整備局奈良国道事務所 助言 R2.12.7 F0437 | 国際航業株式会社 奈良営業所 | R2.11.17 R3.2.26 | 184220 |
| 奈良県 | 十津川村 一部 | 道路計画 | 基準点測量 水準測量 | 2級 4級 | 7点 10.215km | 近畿地方整備局奈良国道事務所 助言 R2.12.2 F0439 | 国際航業株式会社 奈良営業所 | R2.11.17 R3.2.26 | 184236 |
| 奈良県 | 御杖村 一部 | 砂防計画 | 基準点測量 | 2級 | 2点 | 近畿地方整備局紀伊山系砂防事務所 助言 R2.12.2 F0451 | サンデイト株式会社 | R2.12.1 R3.3.15 | 184326 |
| 奈良県 | 奈良市 一部 | その他 | 基準点測量 現地測量（数値地形図作成） | 4級 500 | 155点 0.0037km ² | 奈良県奈良市 助言 R2.12.2 F0453 | 日本都市技術株式会社 | R2.12.1 R3.3.31 | 184336 |
| 奈良県 | 桜井市 全域 | 固定資産 | 数値撮影（デジタル） 同時調整 写真地図作成（デジタルオルソ） | 地上画素寸法 12cm 1000 1000 | 98.92km ² 98.92km ² 98.92km ² | 奈良県桜井市 助言 R2.12.7 F0470 | カンゼ航測株式会社 | R2.12.1 R3.3.30 | 184446 |
| 奈良県 | 平群町 一部 | 都市計画 | 修正測量 | 2500 | 0.7km ² | 奈良県平群町 助言 R2.12.14 F0492 | 株式会社かんこう | R2.12.1 R3.1.29 | 184604 |
| 奈良県 | 上北山村 一部 黒滝村 一部 | 砂防計画 | 航空レーザ測量 数値撮影（デジタル） 同時調整 写真地図作成（デジタルオルソ） | 500 地上画素寸法 14cm 1000 1000 | 11.84km ² 11.84km ² 11.84km ² | 奈良県吉野土木事務所 助言 R2.12.14 F0494 | 国際航業株式会社 奈良営業所 | R2.12.7 R3.3.19 | 184607 |
| 奈良県 | 奈良市 一部 | その他 | 数値撮影（デジタル） 同時調整 写真地図作成（デジタルオルソ） 数値図化 | 地上画素寸法 7cm 500 500 500 | 2.638km ² 2.638km ² 2.638km ² 0.38km ² | 近畿地方整備局国営飛鳥歴史公園事務所 助言 R2.12.14 F0497 | 国際航業株式会社 奈良営業所 | R2.11.30 R3.3.19 | 184631 |
| 奈良県 | 橿原市 一部 葛城市 一部 川西町 全域 三宅町 全域 田原本町 全域 高取町 一部 明日香村 一部 | その他 | 数値図化（同時調整含む） 数値図化（同時調整含む） 数値図化（同時調整含む） | 1000 1000 1000 | 5.5km ² 4.2km ² 11.2km ² | 奈良県中和土木事務所 助言 R2.12.17 F0505 | 株式会社かんこう奈良支店 国際航業株式会社 奈良営業所 株式会社エイテック奈良支店 | R2.11.18 R3.2.26 | 184673 |
| 奈良県 | 曽爾村 全域 | 道路台帳 | 既成図数値化 地形図等成果の座標補正 M&G計測 修正測量 | 1000 1000 500 1000 | 113km 113km 1.8km 1.8km | 奈良県曽爾村 助言 R2.12.17 F0508 | 株式会社バスコ 奈良支店 | R2.12.7 R3.3.31 | 184692 |
| 奈良県 | 宇陀市 一部 | 砂防計画 | 基準点測量 | 1級 | 2点 | 近畿地方整備局紀伊山系砂防事務所 助言 R2.12.17 F0516 | 中央復建コンサルタンツ株式会社 | R2.12.21 R3.1.31 | 184748 |
| 奈良県 | 田原本町 一部 | 道路台帳 | M&G計測 修正測量 | 500 500 | 2.62km 2.03km | 奈良県田原本町 助言 R2.12.17 F0517 | 株式会社バスコ 奈良支店 | R2.12.8 R3.3.31 | 184751 |
| 奈良県 | 大和郡山市 一部 | 砂防計画 | 基準点測量 基準点測量 | 2級 3級 | 1点 6点 | 奈良県郡山土木事務所 助言 R2.12.22 F0530 | 株式会社セイワコンサル | R2.12.21 R3.1.29 | 184833 |
| 奈良県 | 大和高田市 全域 | 固定資産 | 数値撮影（デジタル） 同時調整 写真地図作成（デジタルオルソ） | 地上画素寸法 12.5cm 1000 1000 | 16.48km ² 16.48km ² | 奈良県大和高田市 助言 R2.12.24 F0544 | カンゼ航測株式会社 | R2.12.18 R3.3.31 | 184933 |
| 奈良県 | 上牧町 一部 | 道路台帳 | M&G計測 修正測量 | 500 1000・2500 | 1.1km 1.1km | 奈良県上牧町 助言 R2.12.28 F0551 | 株式会社バスコ 関西事業部 奈良支店 | R2.12.18 R3.3.26 | 184973 |
| 奈良県 | 桜井市 一部 | 道路計画 | M&G計測 修正測量 M&G計測 修正測量 | 500 500 1000 1000 | 1.88km 1.88km 0.22km 0.22km | 奈良県桜井市 助言 R3.1.6 F0553 | 株式会社バスコ 奈良支店 | R2.12.21 R3.3.31 | 184978 |
| 奈良県 | 天理市 一部 | その他 | 基準点測量 | 3級 | 2点 | 奈良県奈良土木事務所 助言 R3.1.6 F0556 | 天理技研株式会社 | R2.11.25 R3.2.15 | 185019 |
| 奈良県 | 大和高田市 一部 広陵町 一部 | 河川管理 | 基準点測量 基準点測量 水準測量 | 2級 3級 2級 | 5点 39点 19.8km 5点 | 奈良県高田土木事務所 助言 R3.1.6 F0559 | 株式会社本田測量設計 | R2.12.28 R3.2.26 | 185034 |
| 奈良県 | 橿原市 全域 | 道路台帳 | 修正測量 | 500 | 2.37km | 奈良県橿原市 助言 R3.1.19 F0575 | アジア航測株式会社 奈良営業所 | R2.12.4 R3.3.31 | 185164 |
| 奈良県 | 御杖村 一部 曽爾村 一部 | 砂防計画 | 航空レーザ測量 | 1000 | 122.3km ² | 奈良県宇陀土木事務所 助言 R3.1.28 F0592 | アジア航測株式会社 奈良営業所 | R2.12.28 R3.3.26 | 185306 |

近畿地方

| 都道府県 | 測量地域 | 測量目的 | 測量種別 | 縮尺・等級 | 事業量 | 測量計画機関（助言番号） | 測量作業機関 | 実施時期 | ID |
|------|---|------|---|-----------------------------|--|---------------------------------------|--|----------------------|--------|
| 奈良県 | 生駒市 一部 | 道路計画 | 基準点測量 基準点測量 基準点測量 基準点測量 | 2級 4級 1級 3級 | 4点 37点 4点 3点 | 近畿地方整備局浪速国道事務所 助言 R3.1.28 F0594 | 株式会社エイト日本技術開発 | R3.1.28 R3.3.19 | 185325 |
| 奈良県 | 奈良市 一部 | その他 | 基準点測量 | 3級 | 2点 | 奈良県奈良土木事務所 助言 R3.2.1 F0603 | 第一測量設計所 | R3.2.1 R3.3.19 | 185389 |
| 奈良県 | 下北山村 一部 | 砂防計画 | 航空レーザ測量 | 1000 | 37km ² | 奈良県吉野土木事務所 助言 R3.2.15 F0617 | 国際航業株式会社 奈良営業所 | R3.2.9 R3.3.30 | 185528 |
| 奈良県 | 川上村 一部 十津川村 一部 | 森林計画 | 地形図等成果の座標補正 既成図数値化 修正測量 | 5000 5000 5000 | 18.27km ² 18.27km ² 27km ² | 奈良県 助言 R3.3.10 F0648 | 株式会社バスコ 奈良支店 | R3.2.1 R3.3.19 | 185789 |
| 奈良県 | 大和郡山市 一部 | 道路台帳 | M/G計測 | 500 | 2.1km | 奈良県大和郡山市 助言 R3.3.11 F0649 | 株式会社バスコ 奈良支店 | R3.3.5 R3.3.31 | 185793 |
| 和歌山県 | すさみ町 一部 上富田町 全域 白浜町 全域 みなべ町 全域 田辺市 一部 | 固定資産 | 数値撮影（デジタル） 同時調整 写真地図作成（デジタルオルソ） | 地上画素寸法 12cm 1000 1000 | 534.59km ² 534.59km ² 82.94km ² | 和歌山県田辺市 助言 R2.4.30 F0021 | 国際航業株式会社 和歌山営業所 | R2.4.27 R3.2.28 | 179216 |
| 和歌山県 | みなべ町 全域 | 固定資産 | 写真地図作成（デジタルオルソ） | 1000 | 120.28km ² | 和歌山県みなべ町 助言 R2.5.13 F0025 | 国際航業株式会社 和歌山営業所 | R2.4.27 R2.10.31 | 179289 |
| 和歌山県 | 上富田町 全域 | 固定資産 | 写真地図作成（デジタルオルソ） | 1000 | 57.37km ² | 和歌山県上富田町 助言 R2.5.13 F0026 | 国際航業株式会社 和歌山営業所 | R2.4.27 R2.10.31 | 179291 |
| 和歌山県 | 新宮市 一部 | 固定資産 | 数値撮影（デジタル） 同時調整 写真地図作成（デジタルオルソ） | 地上画素寸法 12cm 1000 1000 | 27km ² 27km ² 27km ² | 和歌山県新宮市 助言 R2.5.13 F0027 | 国際航業株式会社 和歌山営業所 | R2.4.27 R2.9.30 | 179292 |
| 和歌山県 | すさみ町 一部 | 固定資産 | 写真地図作成（デジタルオルソ） | 1000 | 46.02km ² | 和歌山県すさみ町 助言 R2.5.13 F0028 | 国際航業株式会社 和歌山営業所 | R2.4.27 R3.3.31 | 179294 |
| 和歌山県 | 白浜町 全域 | 固定資産 | 写真地図作成（デジタルオルソ） | 1000 | 200.98km ² | 和歌山県白浜町 助言 R2.5.13 F0029 | 国際航業株式会社 和歌山営業所 | R2.4.27 R2.10.31 | 179295 |
| 和歌山県 | 串本町 一部 | 道路計画 | 基準点測量 | 3級 | 7点 | 近畿地方整備局紀南河川国道事務所 助言 R2.5.20 F0034 | 株式会社阪和建設コンサルタント | R2.5.11 R2.7.31 | 179333 |
| 和歌山県 | 那智勝浦町 一部 串本町 一部 | 道路計画 | 基準点測量 | 3級 | 2点 | 近畿地方整備局紀南河川国道事務所 助言 R2.5.22 F0038 | 菅根測量株式会社 | R2.5.11 R3.3.19 | 179375 |
| 和歌山県 | 串本町 一部 | 道路計画 | 基準点測量 | 3級 | 6点 | 近畿地方整備局紀南河川国道事務所 助言 R2.5.28 F0053 | 和歌山航測株式会社 | R2.3.27 R2.9.30 | 179501 |
| 和歌山県 | 那智勝浦町 一部 串本町 一部 | 道路計画 | 基準点測量 | 3級 | 4点 | 近畿地方整備局紀南河川国道事務所 助言 R2.5.28 F0054 | テクノ富貴株式会社 | R2.5.15 R2.9.30 | 179502 |
| 和歌山県 | 由良町 一部 | 道路台帳 | M/G計測 修正測量 | 500 1000 | 4.3km 4.3km | 和歌山県由良町 助言 R2.6.9 F0077 | 株式会社バスコ 和歌山支店 | R2.6.5 R2.9.28 | 179799 |
| 和歌山県 | 全域 | 砂防計画 | 写真地図作成（デジタルオルソ） 写真地図作成（デジタルオルソ） 写真地図作成（デジタルオルソ） | 1000 1000 1000 | 1585km ² 1593km ² 1500km ² | 和歌山県 助言 R2.6.23 F0094 | 株式会社共和 株式会社かんこう 和歌山営業所 株式会社ウエスコ 和歌山営業所 | R2.4.29 R2.9.30 | 180086 |
| 和歌山県 | 串本町 一部 | 道路計画 | 基準点測量 | 3級 | 5点 | 近畿地方整備局紀南河川国道事務所 助言 R2.7.7 F0113 | 有限会社熊野路測量設計 | R2.7.15 R2.12.25 | 180403 |
| 和歌山県 | 印南町 一部 | 道路台帳 | 数値図化 | 1000 | 2.7km | 印南町 助言 R2.8.21 F0207 | 株式会社バスコ 和歌山支店 | R2.8.18 R3.2.15 | 181607 |
| 和歌山県 | 和歌山市 一部 | その他 | 基準点測量 基準点測量 | 3級 4級 | 2点 3点 | 防衛省近畿中部防衛局 助言 R2.9.25 F0270 | 株式会社アクセス | R2.9.1 R2.11.30 | 182404 |
| 和歌山県 | 和歌山市 一部 | その他 | 基準点測量 | 4級 | 269点 | 法務省和歌山地方務局 助言 R2.10.6 F0288 | 長岡測量設計事務所 | R2.12.1 R3.2.26 | 182756 |
| 和歌山県 | 紀の川市 一部 | 道路台帳 | M/G計測 修正測量 | 1000 1000 | 1.338km 6.094km | 和歌山県紀の川市 助言 R2.10.23 F0340 | 株式会社バスコ 和歌山支店 | R2.10.20 R3.3.26 | 183315 |
| 和歌山県 | 新宮市 一部 | その他 | 基準点測量 | 3級 | 3点 | 近畿地方整備局紀伊山系砂防事務所 助言 R2.10.23 F0343 | 株式会社北斗エンジニアリング | R2.10.26 R3.2.26 | 183336 |
| 和歌山県 | 和歌山市 一部 | 都市計画 | 基準点測量 | 4級 | 4点 | 都市再生機構西日本支社 助言 R2.10.23 F0345 | 株式会社富士開発コンサルタント | R2.10.26 R3.2.28 | 183346 |
| 和歌山県 | 和歌山市 全域 | 固定資産 | 数値撮影（デジタル） 同時調整 | 地上画素寸法 12cm 1000 | 378.36km ² 378.36km ² | 和歌山県和歌山市 助言 R2.11.4 F0370 | 株式会社ウエスコ 和歌山営業所 | R2.10.22 R3.2.5 | 183597 |
| 和歌山県 | 岩出市 全域 | 道路台帳 | 修正測量 | 500 | 2.65km | 和歌山県岩出市 助言 R2.11.20 F0419 | 株式会社バスコ 和歌山支店 | R2.11.16 R3.3.31 | 184072 |
| 和歌山県 | 田辺市 一部 | その他 | 基準点測量 | 2級 | 4点 | 環境省近畿地方環境事務所 助言 R2.12.3 F0466 | アジア航測株式会社 | R2.10.26 R3.3.12 | 184408 |
| 和歌山県 | 和歌山市 一部 | 道路台帳 | M/G計測 修正測量 | 500 500 | 18.86km 18.86km | 和歌山県和歌山市 助言 R2.12.14 F0499 | 株式会社バスコ 和歌山支店 | R2.12.7 R3.3.30 | 184636 |
| 和歌山県 | 和歌山市 一部 | 都市計画 | 修正測量 | 2500 | 6km ² | 和歌山県和歌山市 助言 R3.1.25 F0585 | アジア航測株式会社 和歌山営業所 | R3.1.19 R3.3.31 | 185249 |
| 和歌山県 | 田辺市 一部 | 都市計画 | 修正測量 修正測量 | 1000 2500 | 541km ² 136.7km ² | 和歌山県田辺市 助言 R3.2.1 F0602 | 国際航業株式会社 | R2.12.1 R4.3.25 | 185355 |
| 和歌山県 | 湯浅町 一部 | 道路台帳 | M/G計測 修正測量 | 500 500 | 0.26km 0.26km | 和歌山県湯浅町 助言 R3.2.9 F0609 | 株式会社バスコ 和歌山支店 | R3.2.5 R3.3.26 | 185461 |
| 和歌山県 | 和歌山市 一部 | 道路計画 | 基準点測量 基準点測量 | 2級 3級 | 3点 4点 | 和歌山県和歌山市 助言 R3.2.19 F0624 | 和歌山航測株式会社 | R2.12.22 R3.12.16 | 185593 |

中国地方

| 都道府県 | 測量地域 | 測量目的 | 測量種別 | 縮尺・等級 | 事業量 | 測量計画機関（助言番号） | 測量作業機関 | 実施時期 | ID |
|------|---------------------------------------|--------|--|--|--|--|--------------------------------|----------------------|--------|
| 鳥取県 | 伯耆町 一部 | 河川管理 | 復旧測量（基準点） | 3級 | 4点 | 中国地方整備局日野川河川事務所助言 R2.5.19 G0001 | サンイン技術コンサルタント株式会社 | R2.4.15 R2.5.15 | 179119 |
| 鳥取県 | 倉吉市 全域 | 固定資産 | 同時調整 同時調整 写真地図作成（デジタルオルソ） 数値撮影（デジタル） | 地上画素寸法 10cm 地上画素寸法 16cm 1000 地上画素寸法 10.16cm | 272.15km ² 272.15km ² 272.15km ² 272.15km ² | 鳥取県倉吉市助言 R2.7.3 G0006 | 朝日航洋株式会社 | R2.5.1 R3.3.26 | 180030 |
| 鳥取県 | 湯梨浜町 全域 | 都市計画 | 数値撮影（デジタル） 修正測量 | 地上画素寸法 20cm 2500 | 232.21km ² 77.95km ² | 鳥取県湯梨浜町助言 R2.8.18 G0028 | 株式会社ウエスコ 倉吉事務所 | R2.7.21 R3.3.15 | 181215 |
| 鳥取県 | 若桜町 一部 倉吉市 一部 | その他 | 航空レーザ測量 | 500 | 344.02km ² | 鳥取県助言 R2.10.16 G0033 | 株式会社バスコ 岡山支店 | R2.8.1 R3.3.15 | 181756 |
| 鳥取県 | 米子市 一部 | 海岸保全 | 基準点測量 水準測量 | 3級 3級 | 4点 1.6km | 中国地方整備局日野川河川事務所助言 R2.10.19 G0037 | シンワ技研コンサルタント株式会社 | R2.8.20 R3.3.31 | 182045 |
| 鳥取県 | 鳥取市 一部 | ほ場整備 | 基準点測量 基準点測量 | 2級 4級 | 4点 44点 | 鳥取県鳥取市助言 R2.10.19 G0063 | 鳥取県土地改良事業団体連合会 | R2.10.1 R3.3.17 | 182909 |
| 鳥取県 | 大山町 一部 南部町 一部 | その他 | 航空レーザ測量 | 500 | 303.86km ² | 鳥取県助言 R2.10.29 G0065 | 株式会社バスコ 岡山支店 | R2.9.11 R3.3.15 | 183304 |
| 鳥取県 | 伯耆町 一部 南部町 一部 | その他 | 航空レーザ測量 数値撮影（デジタル） 写真地図作成（デジタルオルソ） 数値図化（同時調整含む） | 500 2500 2500 2500 | 300km ² 153km ² 153km ² 49km ² | 中国地方整備局日野川河川事務所助言 R2.10.29 G0068 | 株式会社バスコ 岡山支店 | R2.9.24 R3.2.26 | 183321 |
| 鳥取県 | 倉吉市 一部 | 河川管理 | 基準点測量 | 3級 | 11点 | 中国地方整備局倉吉河川国道事務所助言 R2.11.5 G0087 | サンイン技術コンサルタント株式会社 | R2.10.21 R2.12.25 | 183560 |
| 鳥取県 | 米子市 一部 南部町 一部 伯耆町 一部 日吉津村 一部 | 河川管理 | 水準測量 水準測量 | 3級 3級 | 38.437km 23.874km | 中国地方整備局日野川河川事務所助言 R2.12.23 G0105 | サンイン技術コンサルタント株式会社 | H81.4.18 R2.8.31 | 184910 |
| 鳥取県 | 米子市 一部 伯耆町 一部 | その他 | 基準点測量 | 3級 | 6点 | 中国地方整備局日野川河川事務所助言 R3.1.14 G0111 | アサヒコンサルタント株式会社 | R2.11.30 R3.1.20 | 185031 |
| 鳥取県 | 鳥取市 一部 | その他 | 基準点測量 | 4級 | 197点 | 法務省鳥取方法務局助言 R3.2.24 G0120 | 公益社団法人鳥取県公共嘱託登記士地家屋調査士協会 | R2.12.1 R3.2.28 | 185370 |
| 鳥取県 | 米子市 一部 | その他 | 基準点測量 基準点測量 | 3級 4級 | 1点 3点 | 鳥取県米子市助言 R3.2.24 G0127 | シンワ技研コンサルタント株式会社 | R2.10.26 R3.2.26 | 186611 |
| 鳥取県 | 三朝町 一部 | その他 | 基準点測量 | 2級 | 3点 | 鳥取県三朝町助言 R3.3.19 G0135 | 株式会社ジーアイシー | R2.10.1 R3.3.31 | 185884 |
| 鳥根県 | 益田市 一部 | 河川管理 | 航空レーザ測深 数値撮影（デジタル） 数値撮影（デジタル） 同時調整 | 500 1000 2500 1000 | 10.37km ² 447km ² 447km ² 447km ² | 中国地方整備局浜田河川国道事務所助言 R2.7.3 G0002 | アジア航測株式会社 出雲営業所 | R2.3.26 R2.9.30 | 179365 |
| 鳥根県 | 松江市 一部 | 土地区画整理 | 基準点測量 | 2級 | 2点 | 松江市乃白田和土地区画整理組合設立準備委員会助言 R2.5.19 G0003 | 株式会社エイエム建設コンサルタント | R2.4.20 R2.12.20 | 179371 |
| 鳥根県 | 出雲市 一部 雲南市 一部 | 河川管理 | 航空レーザ測深 | 500 | 14.17km ² | 中国地方整備局出雲河川事務所助言 R2.7.3 G0005 | 株式会社バスコ 広島支店 | R2.4.21 R3.1.29 | 179692 |
| 鳥根県 | 出雲市 一部 | その他 | 航空レーザ測量 | 1000 | 2.9km ² | 鳥根県出雲市助言 R2.7.3 G0008 | 株式会社ウエスコ 出雲営業所 | R2.5.12 R2.8.28 | 180050 |
| 鳥根県 | 邑南町 一部 | その他 | 基準点測量 | 3級 | 2点 | 鳥根県中央土木整備事務所助言 R2.7.20 G0015 | 株式会社大屋ハイテック | R2.6.15 R2.9.30 | 180829 |
| 鳥根県 | 出雲市 一部 | 道路計画 | MM計測 | 500 | 452km | 鳥根県助言 R2.7.28 G0018 | 株式会社バスコ 大阪支店 | R2.6.22 R3.3.31 | 180840 |
| 鳥根県 | 浜田市 一部 江津市 一部 | 河川管理 | 修正測量 修正測量 | 2500 2500 | 24km ² 48.1km ² | 中国地方整備局浜田河川国道事務所助言 R2.7.28 G0019 | アジア航測株式会社 出雲営業所 | R2.3.26 R2.9.30 | 180939 |
| 鳥根県 | 安来市 一部 | ほ場整備 | 基準点測量 基準点測量 基準点測量 | 2級 3級 4級 | 1点 3点 19点 | 鳥根県松江県土整備事務所助言 R2.7.28 G0020 | 鳥根県土地改良事業団体連合会 | R2.7.1 R3.3.19 | 180961 |
| 鳥根県 | 安来市 一部 | ほ場整備 | 基準点測量 | 4級 | 4点 | 鳥根県松江県土整備事務所助言 R2.7.28 G0021 | 鳥根県土地改良事業団体連合会 | R2.7.1 R3.3.19 | 180965 |
| 鳥根県 | 邑南町 一部 | 道路計画 | 基準点測量 | 2級 | 4点 | 鳥根県中央土木整備事務所助言 R2.7.28 G0022 | 株式会社アトラス | R2.6.25 R2.12.18 | 180971 |
| 鳥根県 | 大田市 一部 | ほ場整備 | 基準点測量 基準点測量 | 2級 4級 | 3点 30点 | 鳥根県中央土木整備事務所助言 R2.8.17 G0027 | 鳥根県土地改良事業団体連合会 | R2.7.15 R3.3.22 | 181209 |
| 鳥根県 | 浜田市 一部 | 道路計画 | 基準点測量 | 2級 | 5点 | 鳥根県浜田県土整備事務所助言 R2.8.18 G0029 | 株式会社ワールド測量設計 | R2.6.25 R3.3.17 | 181219 |
| 鳥根県 | 大田市 一部 | その他 | 基準点測量 | 2級 | 3点 | 鳥根県助言 R2.8.18 G0030 | イズテック株式会社 | R2.8.4 R3.1.29 | 181381 |
| 鳥根県 | 益田市 一部 | 道路計画 | 基準点測量 水準測量 | 2級 3級 | 9点 20km | 中国地方整備局浜田河川国道事務所助言 R2.10.16 G0032 | 株式会社シブタニ測量株式会社 株式会社グランド調査開発 | R2.8.4 R3.2.26 | 181754 |
| 鳥根県 | 浜田市 一部 | その他 | 水準測量 | 4級 | 1km | 鳥根県浜田港湾振興センター助言 R2.10.19 G0035 | 株式会社グランド調査開発 | R2.1.17 R2.11.30 | 182041 |
| 鳥根県 | 雲南市 一部 | ほ場整備 | 基準点測量 基準点測量 基準点測量 | 2級 3級 4級 | 9点 10点 60点 | 鳥根県雲南県土整備事務所助言 R2.10.19 G0040 | 鳥根県土地改良事業団体連合会 | R2.8.3 R3.3.31 | 182133 |
| 鳥根県 | 飯南町 一部 | ほ場整備 | 基準点測量 基準点測量 基準点測量 | 2級 3級 4級 | 2点 1点 4点 | 鳥根県雲南県土整備事務所助言 R2.10.19 G0041 | 鳥根県土地改良事業団体連合会 | R2.8.3 R3.3.31 | 182137 |
| 鳥根県 | 益田市 一部 | その他 | 水準測量 | 3級 | 20km | 中国地方整備局浜田河川国道事務所助言 R2.10.19 G0042 | アジア航測株式会社 出雲営業所 | R2.9.1 R2.9.30 | 182139 |
| 鳥根県 | 安来市 一部 | その他 | 数値図化 | 2500 | 4.33km ² | 鳥根県安来市助言 R2.10.19 G0049 | 大成ジオテック株式会社 | R2.9.22 R3.3.19 | 182231 |
| 鳥根県 | 奥出雲町 一部 | 道路計画 | 基準点測量 | 2級 | 2点 | 鳥根県奥出雲町助言 R2.10.19 G0056 | 株式会社ワールド測量設計 | R2.6.26 R3.2.19 | 182837 |
| 鳥根県 | 浜田市 一部 | 道路台帳 | 修正測量 MM計測 | 1000 1000 | 8.58km 8.58km | 鳥根県浜田市助言 R2.10.19 G0057 | 株式会社バスコ 鳥根営業所 | R2.9.9 R3.3.18 | 182839 |
| 鳥根県 | 浜田市 一部 | 道路計画 | 基準点測量 | 2級 | 5点 | 鳥根県浜田県土整備事務所助言 R2.10.29 G0074 | 株式会社ワールド測量設計 | R2.6.11 R3.2.26 | 183353 |
| 鳥根県 | 浜田市 一部 | 道路計画 | 基準点測量 | 2級 | 3点 | 鳥根県浜田県土整備事務所助言 R2.10.29 G0075 | 株式会社ワールド測量設計 | R2.10.12 R3.2.5 | 183388 |

中国地方

| 都道府県 | 測量地域 | 測量目的 | 測量種別 | 縮尺・等級 | 事業量 | 測量計画機関（助言番号） | 測量作業機関 | 実施時期 | ID |
|------|----------------------|-------|---|--|--|--|------------------------------------|----------------------|--------|
| 島根県 | 吉賀町 一部 | ほ場整備 | 基準点測量 基準点測量 基準点測量 | 2級 3級 4級 | 3点 1点 35点 | 島根県益田県土整備事務所 助言 R2.10.29 G0077 | 島根県土地改良事業団体連 合会 | R2.10.12 R3.3.19 | 183395 |
| 島根県 | 出雲市 一部 | 道路計画 | 地上レーザ測量 | 500 | 0.068km ² | 中国地方整備局松江国道事務所 助言 R2.10.29 G0078 | 復建調査設計株式会社 | R2.8.22 R3.2.26 | 183453 |
| 島根県 | 奥出雲町 全域 | 森林計画 | 航空レーザ測量 | 500 | 368.25km ² | 島根県奥出雲町 助言 R2.10.29 G0079 | アジア航測株式会社 出雲 営業所 | R2.10.6 R3.3.15 | 183505 |
| 島根県 | 隠岐の島町 一部 | 下水道計画 | 基準点測量 | 3級 | 30点 | 島根県隠岐の島町 助言 R2.11.30 G0092 | 有限会社互大測量設計 | R2.10.8 R3.3.12 | 184212 |
| 島根県 | 松江市 一部 | その他 | 基準点測量 | 4級 | 0.35km ² | 14点 法務省松江地方法務局 助言 R2.11.30 G0093 | 株式会社エイテック中国支 社 | R2.11.21 R3.2.28 | 184218 |
| 島根県 | 雲南市 全域 | 森林計画 | 数値撮影（デジタル） 写真地図作成（デ ジタルオルソ） 航空レーザ測量 | 地上画素寸法 12cm 1000 500 | 553.37km ² 553.37km ² 28.41km ² | 島根県雲南市 助言 R2.11.30 G0094 | 株式会社バスコ 島根支店 株式会社ウエスコ 雲南営 業所 | R2.11.10 R3.3.15 | 184222 |
| 島根県 | 松江市 一部 | 森林計画 | 航空レーザ測量 | 500 | 22.43km ² | 島根県松江市 助言 R3.1.14 G0101 | アジア航測株式会社 出雲 営業所 | R2.11.5 R3.3.15 | 184888 |
| 島根県 | 益田市 一部 | 道路台帳 | 数値図化 MM計測 | 1000 1000 | 0.14km 0.14km | 島根県益田市 助言 R3.1.14 G0102 | 株式会社バスコ 島根営業 所 | R2.12.1 R3.3.15 | 184890 |
| 島根県 | 益田市 一部 | その他 | 復旧測量（基準点 ） | 3級 | 1点 | 中国地方整備局浜田河川国道事 務所 助言 R3.1.14 G0108 | 株式会社昭和測量設計事務 所 | R2.12.9 R3.3.31 | 184980 |
| 島根県 | 益田市 一部 | 地籍調査 | 基準点測量 | 地籍図根三角点 | 1点 | 島根県益田市 助言 R3.2.24 G0117 | 株式会社三建技術 | R2.10.23 R3.3.25 | 185360 |
| 島根県 | 松江市 一部 | 都市計画 | 復旧測量（基準点 ） | 3級 | 1点 | 島根県松江県土整備事務所 助言 R3.2.24 G0118 | 株式会社ジェクト | R3.1.18 R3.2.20 | 185365 |
| 島根県 | 江津市 一部 | 基準点管理 | 復旧測量（基準点 ） | 1級 | 1点 | 中国地方整備局浜田河川国道事 務所 助言 R3.2.24 G0119 | オリエンタル測量株式会社 | R3.1.25 R3.2.26 | 185368 |
| 島根県 | 雲南市 一部 | 道路計画 | 基準点測量 | 2級 | 3点 | 島根県雲南県土整備事務所 助言 R3.2.24 G0128 | 株式会社ワールド測量設計 | R2.7.29 R3.9.30 | 186613 |
| 島根県 | 雲南市 一部 | 道路計画 | 基準点測量 | 2級 | 3点 | 島根県雲南県土整備事務所 助言 R3.3.19 G0134 | 株式会社ワールド測量設計 | R2.7.29 R3.9.30 | 186880 |
| 島根県 | 出雲市 一部 浜田市 一部 | 道路管理 | MM計測 | 500 | 510km | 中国地方整備局 助言 R3.3.19 G0136 | 株式会社バスコ 広島支店 | R3.3.19 R3.3.26 | 185886 |
| 広島県 | 広島市 一部 | | | | | | | | |
| 山口県 | 山口市 一部 下関市 一部 防府市 一部 | | | | | | | | |
| 広島県 | 呉市 一部 | | | | | | | | |
| 岡山県 | 岡山市 一部 | | | | | | | | |
| 広島県 | 三次市 一部 | | | | | | | | |
| 島根県 | 浜田市 一部 | | | | | | | | |
| 岡山県 | 岡山市 一部 | 下水道計画 | 基準点測量 | 2級 | 1点 | 岡山県岡山市 助言 R2.7.3 G0007 | 株式会社三備設計 | R2.4.24 R2.8.31 | 180037 |
| 岡山県 | 岡山市 一部 | 河川管理 | 水準測量 航空レーザ測量 数値撮影（デジタル） 数値撮影（デジタル） 数値図化（同時調 整含む） 数値図化（同時調 整含む） 写真地図作成（デ ジタルオルソ） 基準点測量 | 1級 1000 地上画素寸法 6cm 地上画素寸法 12cm 500 2500 1000 1級 | 17.376km 61km ² 2.5km ² 61km ² 2.5km ² 61km ² 61km ² 3点 | 中国地方整備局岡山河川事務所 助言 R2.10.16 G0012 | 株式会社バスコ 岡山支店 | R2.5.29 R2.12.25 | 180780 |
| 岡山県 | 津山市 全域 | 固定資産 | 数値撮影（デジタル） 写真地図作成（デ ジタルオルソ） 写真地図作成（デ ジタルオルソ） | 地上画素寸法 20cm 1000 2500 | 506.33km ² 506.33km ² 506.33km ² | 岡山県津山市 助言 R2.10.19 G0043 | 株式会社バスコ 岡山支店 | R2.8.13 R3.3.15 | 182149 |
| 岡山県 | 笠岡市 全域 | 都市計画 | その他 | 2500 | 136.24km ² | 岡山県笠岡市 助言 R2.10.19 G0045 | 株式会社バスコ 岡山支店 | R2.8.24 R2.12.25 | 182162 |
| 岡山県 | 久米南町 一部 | 農地開発 | 基準点測量 基準点測量 | 2級 3級 | 4点 9点 | 岡山県美作県民局 助言 R2.10.19 G0046 | 株式会社オーエスエー | R2.8.5 R3.2.26 | 182174 |
| 岡山県 | 早島町 一部 | その他 | 基準点測量 基準点測量 | 2級 3級 | 1点 5点 | 岡山県早島町 助言 R2.10.19 G0047 | 基礎地盤コンサルタンツ株 式会社 | R2.9.8 R2.12.28 | 182226 |
| 山口県 | 高梁市 一部 井原市 一部 矢掛町 一部 | 河川管理 | 航空レーザ測深 航空レーザ測量 | 1000 1000 | 20.5km ² 280km ² | 中国地方整備局河川部水災害予 報センター 助言 R2.10.19 G0051 | 株式会社バスコ 広島支店 | R2.9.1 R3.2.26 | 182668 |
| 岡山県 | 岡山市 一部 | 下水道計画 | 基準点測量 基準点測量 | 2級 3級 | 4点 3点 | 岡山県岡山市 助言 R2.10.15 G0054 | 岡山県土地改良事業団体連 合会 | R2.7.17 R2.11.30 | 182675 |
| 岡山県 | 倉敷市 一部 | その他 | 基準点測量 水準測量 | 2級 1級 | 3点 2点 | 岡山県倉敷市 助言 R2.10.19 G0060 | 株式会社相互設計 | R2.7.29 R3.3.19 | 182900 |
| 岡山県 | 倉敷市 一部 | その他 | 基準点測量 | 3級 | 7点 | 岡山県倉敷市 助言 R2.10.26 G0064 | 株式会社相互設計 | R2.7.6 R3.3.23 | 183302 |
| 岡山県 | 総社市 全域 | 都市計画 | 修正測量 | 2500 | 211.9km ² | 岡山県総社市 助言 R2.10.29 G0066 | 株式会社バスコ 岡山支店 | R2.9.16 R3.3.31 | 183313 |
| 岡山県 | 岡山市 一部 吉備中央町 一部 | 河川計画 | UAVレーザ測量 | 1000 | 0.3km ² | 中国地方整備局岡山河川事務所 助言 R2.10.29 G0067 | 中電技術コンサルタンツ株 式会社 | R2.10.11 R1.10.17 | 183320 |
| 岡山県 | 倉敷市 一部 | その他 | 基準点測量 基準点測量 | 3級 4級 | 5点 17点 | 法務省岡山地方法務局 助言 R2.10.29 G0072 | 有限会社ウラカミ測量 | R2.10.14 R3.2.28 | 183330 |
| 岡山県 | 岡山市 一部 | その他 | 航空レーザ測量 | 1000 | 148.4km ² | 岡山県岡山市 助言 R2.10.29 G0080 | 株式会社バスコ 岡山支店 | R2.10.7 R3.3.31 | 183512 |
| 岡山県 | 岡山市 一部 | 下水道計画 | 基準点測量 基準点測量 | 2級 3級 | 3点 3点 | 岡山県岡山市 助言 R2.11.5 G0084 | 株式会社大和技術 | R2.10.25 R2.12.28 | 183533 |
| 岡山県 | 岡山市 一部 | その他 | 水準測量 | 2級 | 4km | 中国地方整備局岡山河川事務所 助言 R2.11.5 G0085 | 株式会社荒谷建設コンサル タント | R2.10.14 R3.3.31 | 183544 |
| 岡山県 | 倉敷市 一部 | 道路台帳 | 数値図化 MM計測 | 1000 1000 | 3.6km 3.6km | 岡山県倉敷市 助言 R2.11.5 G0089 | 株式会社バスコ 岡山支店 | R2.10.27 R3.3.26 | 183588 |
| 岡山県 | 岡山市 一部 | 道路管理 | 基準点測量 基準点測量 | 1級 2級 | 1点 1点 | 中国地方整備局岡山河川事務所 助言 R2.11.30 G0096 | 株式会社オカコン | R2.11.20 R3.2.26 | 184337 |

中国地方

| 都道府県 | 測量地域 | 測量目的 | 測量種別 | 縮尺・等級 | 事業量 | 測量計画機関（助言番号） | 測量作業機関 | 実施時期 | ID |
|------|---|-------|--|---|--|---------------------------------------|-----------------|---------------------|--------|
| 岡山県 | 赤磐市 一部 | ほ場整備 | 基準点測量 基準点測量 | 2級 3級 | 9点 0点 | 岡山県赤磐市 助言 R3.1.14 G0098 | 株式会社なんば技研 | R2.11.16 R3.3.5 | 184720 |
| 岡山県 | 岡山市 全域 | 固定資産 | 写真地図作成（デジタルオルソ） 数値撮影（デジタル） | 1000 地上画素寸法 10cm | 789.95km ² 789.95km ² | 岡山県岡山市 助言 R3.1.14 G0109 | 朝日航洋株式会社 | R2.11.26 R3.3.22 | 185012 |
| 岡山県 | 西粟倉村 全域 | その他 | 数値図化 数値撮影（デジタル） | 5000 地上画素寸法 40cm | 57.97km ² 57.97km ² | 岡山県西粟倉村 助言 R3.1.14 G0110 | アジア航測株式会社 | R2.12.21 R3.3.31 | 185014 |
| 岡山県 | 西粟倉村 一部 | 道路計画 | 基準点測量 基準点測量 水準測量 (GNSS) | 2級 3級 3級 | 9点 2点 2点 | 中国地方整備局鳥取河川国道事務所 助言 R3.1.19 G0114 | 株式会社ジーアイシー | R3.1.8 R3.3.15 | 185127 |
| 岡山県 | 岡山市 一部 | 道路計画 | 水準測量 | 3級 | 2.5km | 中国地方整備局岡山国道事務所 助言 R3.1.19 G0115 | 内海建設コンサルタント株式会社 | R2.12.15 R3.2.25 | 185130 |
| 岡山県 | 岡山市 一部 | 道路計画 | 基準点測量 水準測量 MM計測 数値図化 地上レーザ測量 | 4級 3級 500 500 500 | 91点 8.1km 0.23km ² 0.23km ² 0.2km ² | 中国地方整備局岡山国道事務所 助言 R3.2.24 G0116 | アセス株式会社 | R3.1.5 R3.1.29 | 185358 |
| 岡山県 | 総社市 一部 | 土地改良 | 基準点測量 基準点測量 | 2級 4級 | 3点 13点 | 岡山県総社市 助言 R3.2.24 G0124 | 株式会社ウジョウ | R3.2.1 R3.3.31 | 185398 |
| 岡山県 | 備前市 全域 | 都市計画 | 同時調整 修正測量 航空レーザ測量 写真地図作成（デジタルオルソ） 数値図化 数値撮影（デジタル） | 2500 2500 1000 2500 2500 地上画素寸法 20cm | 258.14km ² 37.3km ² 258.14km ² 258.14km ² 220.84km ² 258.14km ² | 岡山県備前市 助言 R3.2.24 G0129 | 株式会社ウエスコ 岡山支社 | R3.2.4 R4.3.31 | 185616 |
| 岡山県 | 岡山市 一部 | 空港計画 | 航空レーザ測量 | 1000 | 17.25km ² | 岡山県 助言 R3.4.8 G0137 | 株式会社パスコ 岡山支店 | R3.4.8 R3.4.30 | 186004 |
| 広島県 | 東広島市 全域 | 固定資産 | 数値撮影（デジタル） 写真地図作成（デジタルオルソ） | 地上画素寸法 16cm 1000 | 634.97km ² 634.97km ² | 広島県東広島市 助言 R2.7.20 G0013 | 株式会社パスコ 広島支店 | R2.6.5 R2.12.25 | 180784 |
| 広島県 | 廿日市市 一部 | 下水道計画 | 基準点測量 基準点測量 水準測量 | 3級 4級 4級 | 6点 122点 8km 2点 | 広島県廿日市市 助言 R2.7.20 G0014 | 有限会社伸成測量設計事務所 | R2.6.4 R2.8.31 | 180797 |
| 広島県 | 三次市 一部 庄原市 一部 廿日市市 一部 安芸高田市 一部 安芸太田町 一部 北広島町 一部 | 道路管理 | 数値図化 MM計測 | 500 500 | 195.6km 195.6km | 広島県 助言 R2.7.20 G0016 | 株式会社パスコ 広島支店 | R2.6.22 R3.3.31 | 180633 |
| 広島県 | 尾道市 全域 | 固定資産 | 数値撮影（デジタル） 数値撮影（デジタル） 写真地図作成（デジタルオルソ） 写真地図作成（デジタルオルソ） | 地上画素寸法 12cm 地上画素寸法 20cm 1000 2500 | 66.12km ² 285.11km ² 66.12km ² 285.11km ² | 広島県尾道市 助言 R2.7.28 G0017 | 株式会社パスコ 広島支店 | R2.6.19 R3.3.31 | 180838 |
| 広島県 | 三次市 一部 | 道路台帳 | MM計測 修正測量 | 1000 1000 | 4.86km 4.86km | 広島県三次市 助言 R2.7.28 G0023 | 株式会社パスコ 広島支店 | R2.6.24 R3.3.31 | 180981 |
| 広島県 | 廿日市市 全域 | 固定資産 | 数値撮影（デジタル） 写真地図作成（デジタルオルソ） | 地上画素寸法 12cm 1000 | 489.36km ² 489.36km ² | 広島県廿日市市 助言 R2.8.17 G0024 | 株式会社パスコ 広島支店 | R2.6.9 R3.3.31 | 181198 |
| 広島県 | 広島市 一部 | 河川管理 | 航空レーザ測深 数値図化 | 1000 2500 | 9.18km ² 30.95km ² | 中国地方整備局太田川河川事務所 助言 R2.8.17 G0025 | 株式会社パスコ 広島支店 | R2.6.30 R3.2.26 | 181203 |
| 広島県 | 神石高原町 一部 | 土地改良 | 基準点測量 | 2級 | 2点 | 広島県神石高原町 助言 R2.8.18 G0031 | 広島県土地改良事業団体連合会 | R2.8.5 R3.3.31 | 181383 |
| 広島県 | 福山市 一部 | その他 | 基準点測量 水準測量 | 3級 3級 | 2点 2点 | 中国地方整備局福山河川国道事務所 助言 R2.10.19 G0036 | 復建調査設計株式会社 | R2.8.17 R2.12.25 | 182042 |
| 広島県 | 安芸高田市 一部 | 土地改良 | 基準点測量 基準点測量 | 2級 3級 | 1点 3点 | 広島県安芸高田市 助言 R2.10.19 G0039 | 広島県土地改良事業団体連合会 | R2.8.28 R3.2.26 | 182131 |
| 広島県 | 三原市 一部 | その他 | 基準点測量 | 2級 | 5点 | 広島県企業局公営企業管理者 助言 R2.10.19 G0044 | 中電技術コンサルタント株式会社 | R2.8.5 R3.1.29 | 182158 |
| 広島県 | 安芸高田市 一部 | その他 | 基準点測量 基準点測量 | 3級 4級 | 4点 13点 | 広島県安芸高田市 助言 R2.10.16 G0053 | 株式会社安芸建設コンサルタント | R2.7.27 R3.3.31 | 182674 |
| 広島県 | 広島市 全域 | 固定資産 | 数値撮影（デジタル） 写真地図作成（デジタルオルソ） | 地上画素寸法 20cm 2500 | 906.69km ² 906.69km ² | 広島県広島市 助言 R2.10.19 G0055 | 株式会社パスコ 広島支店 | R2.9.2 R3.3.1 | 182677 |
| 広島県 | 広島市 一部 | その他 | 基準点測量 | 4級 | 215点 | 法務省広島法務局 助言 R2.10.19 G0059 | 丸田登記・測量事務所 | R2.9.1 R3.2.28 | 182899 |
| 広島県 | 広島市 一部 | 道路計画 | MM計測 | 500 | 362.8km | 中国地方整備局中国技術事務所 助言 R2.10.29 G0070 | 株式会社パスコ 広島支店 | R2.10.12 R3.9.30 | 183326 |
| 岡山県 | 岡山市 一部 | | | | | | | | |
| 鳥取県 | 鳥取市 一部 | | | | | | | | |
| 鳥根県 | 出雲市 一部 | | | | | | | | |
| 山口県 | 山口市 一部 | | | | | | | | |
| 広島県 | 呉市 一部 | | | | | | | | |
| 岡山県 | 笠岡市 一部 | | | | | | | | |
| 鳥取県 | 米子市 一部 | | | | | | | | |
| 鳥根県 | 松江市 一部 | | | | | | | | |
| 山口県 | 防府市 一部 | | | | | | | | |
| 広島県 | 呉市 全域 | その他 | 数値図化（同時調整含む） | 地上画素寸法 12cm | 352.83km ² | 広島県呉市 助言 R2.10.29 G0081 | アジア航測株式会社 広島支店 | R2.6.23 R3.3.31 | 183516 |

中国地方

| 都道府県 | 測量地域 | 測量目的 | 測量種別 | 縮尺・等級 | 事業量 | 測量計画機関(助言番号) | 測量作業機関 | 実施時期 | ID |
|------|---------------|--------|--|--|--|---|-----------------------|-----------------------|--------|
| 広島県 | 福山市 全域 | 固定資産 | 数値撮影(デジタル) 同時調整 写真地図作成(デジタルオルソ) | 地上画素寸法 16cm 1000 1000 | 518.14km ² 518.14km ² 518.14km ² | 広島県福山市 助言 R2.11.5 G0086 | 朝日航洋株式会社 | R2.10.12 R3.3.31 | 183652 |
| 広島県 | 海田町 全域 | 道路台帳 | 既成図数値化 地形図等成果の座標補正 | 1000 1000 | 86km 86km | 広島県海田町 助言 R2.11.5 G0088 | 国際航業株式会社 広島支店 | R2.7.28 R3.3.31 | 183585 |
| 広島県 | 福山市 一部 | 道路台帳 | 数値撮影(デジタル) 修正測量 | 1000 1000 | 3.38km 3.38km | 広島県福山市 助言 R3.1.14 G0099 | 国際航業株式会社 広島支店 | R2.9.24 R3.3.26 | 184745 |
| 広島県 | 三次市 一部 | 土地改良 | 基準点測量 | 2級 | 4点 | 広島県北部農林水産事務所 助言 R3.1.14 G0100 | 広島県土地改良事業団体連合会 | R2.12.1 R3.2.26 | 184886 |
| 広島県 | 廿日市市 一部 | 下水道計画 | 基準点測量 基準点測量 水準測量 | 3級 4級 4級 | 1点 36点 0.606km | 広島県廿日市市 助言 R3.1.14 G0103 | 有限会社伸成測量設計事務所 | R2.11.20 R3.2.26 | 184892 |
| 広島県 | 廿日市市 一部 | 下水道計画 | 基準点測量 基準点測量 | 3級 4級 | 3点 14点 | 広島県廿日市市 助言 R3.1.14 G0104 | 株式会社 光和 | R2.11.20 R3.2.26 | 184906 |
| 広島県 | 東広島市 一部 | その他 | 基準点測量 | 3級 | 2点 | 広島県東広島市 助言 R2.12.23 G0106 | 相生エンジニアリング株式会社 | H26.11.12 H27.7.31 | 184914 |
| 広島県 | 東広島市 一部 | その他 | 基準点測量 | 3級 | 2点 | 広島県東広島市 助言 R2.12.23 G0107 | 株式会社丸一設計 | H27.9.15 H28.1.29 | 184921 |
| 広島県 | 福山市 一部 | 道路計画 | 数値図化 | 1000 | 2.39km ² | 中国地方整備局福山河川国道事務所 助言 R3.1.14 G0112 | 日本工営株式会社 広島支店 | R2.12.24 R3.2.26 | 185036 |
| 広島県 | 福山市 一部 | 基準点管理 | 基準点測量 基準点測量 | 2級 3級 | 1点 1点 | 広島県福山市 助言 R3.1.19 G0113 | 有限会社東和建設 | R2.12.21 R3.3.17 | 185044 |
| 広島県 | 廿日市市 一部 | 道路計画 | 数値図化 | 1000 | 0.5km ² | 中国地方整備局広島国道事務所 助言 R3.2.24 G0122 | 株式会社長天 広島支社 | R3.1.28 R3.2.26 | 185379 |
| 広島県 | 広島市 一部 | 都市計画 | 基準点測量 | 4級 | 9点 | 広島県広島市 助言 R3.2.24 G0125 | 株式会社ゴエイ | R3.1.7 R3.3.19 | 185449 |
| 広島県 | 広島市 一部 | その他 | 基準点測量 水準測量 | 3級 3級 | 2点 2.6km | 広島県西部建設事務所 助言 R3.3.12 G0130 | ダイホーコンサルタント株式会社 | R3.2.1 R3.3.31 | 185810 |
| 広島県 | 府中町 一部 | 土地区画整理 | 基準点測量 | 2級 | 1点 | 広島県府中町 助言 R3.3.12 G0132 | 玉野総合コンサルタント株式会社 広島事務所 | R3.3.1 R3.4.30 | 185813 |
| 広島県 | 大竹市 一部 | その他 | 基準点測量 | 2級 | 1点 | 西日本高速道路株式会社 中国支社 広島工事事務所 助言 G0133 | エボシ技工調査設計株式会社 | R3.2.18 R3.3.31 | 185876 |
| 山口県 | 下松市 全域 | 固定資産 | 数値撮影(デジタル) | 地上画素寸法 12cm | 89.48km ² | 山口県下松市 助言 R2.7.3 G0004 | 株式会社バスコ 山口支店 | R2.4.16 R2.11.30 | 179459 |
| 山口県 | 平生町 一部 | 都市計画 | 数値図化 | 2500 | 34.59km ² | 山口県平生町 助言 R2.7.3 G0009 | 株式会社バスコ 山口支店 | R2.5.25 R3.3.26 | 180053 |
| 山口県 | 岩国市 一部 | その他 | 基準点測量 | 1級 | 1点 | 中国地方整備局山口河川国道事務所 助言 R2.7.3 G0010 | 株式会社福山コンサルタント | R2.4.15 R2.6.30 | 180059 |
| 山口県 | 長門市 一部 | その他 | 数値撮影(デジタル) 航空レーザ測量 | 2500 500 | 67.4km ² 67.4km ² | 山口県長門市 助言 R2.7.3 G0011 | 国際航業株式会社 山口営業所 | R2.5.29 R2.12.28 | 180062 |
| 山口県 | 和木町 一部 | 都市計画 | 修正測量 | 2500 | 1.86km ² | 山口県和木町 助言 R2.8.17 G0026 | 株式会社バスコ 山口支店 | R2.7.6 R3.3.10 | 181205 |
| 山口県 | 下関市 一部 | 道路台帳 | 修正測量 | 1000 | 1.8km | 山口県下関市 助言 R2.10.19 G0034 | 株式会社バスコ 山口支店 | R2.7.3 R2.12.28 | 181760 |
| 山口県 | 下関市 一部 | 道路台帳 | 修正測量 MM計測 | 1000 1000 | 4.66km 4.66km | 山口県下関市 助言 R2.10.19 G0038 | 株式会社バスコ 山口支店 | R2.8.18 R3.3.26 | 182121 |
| 山口県 | 下松市 全域 | その他 | 写真地図作成(デジタルオルソ) 数値撮影(デジタル) 修正測量 修正測量 修正測量 | 2500 2500 2500 10000 25000 | 89.36km ² 89.36km ² 89.36km ² 89.36km ² 89.36km ² | 山口県下松市 助言 R2.10.19 G0048 | 朝日航洋株式会社 山口支店 | R2.9.4 R3.3.31 | 182228 |
| 山口県 | 周南市 一部 | 森林計画 | 航空レーザ測量 | 500 | 10.6km ² | 山口県 助言 R2.10.19 G0052 | 株式会社バスコ 山口支店 | R2.9.1 R3.2.26 | 182671 |
| 山口県 | 岩国市 全域 | 道路計画 | MM計測 | 500 | 82km | 山口県岩国市 助言 R2.10.19 G0058 | 株式会社バスコ 山口支店 | R2.9.11 R2.11.30 | 182841 |
| 山口県 | 田布施町 一部 | ほ場整備 | 基準点測量 | 2級 | 2点 | 農林水産省中国四国農政局南周防農地整備事業所 助言 R2.10.19 G0061 | 山口県土地改良事業団体連合会 | R2.9.23 R3.2.28 | 182902 |
| 山口県 | 柳井市 一部 | ほ場整備 | 基準点測量 | 3級 | 3点 | 農林水産省中国四国農政局南周防農地整備事業所 助言 R2.10.19 G0062 | 山口県土地改良事業団体連合会 | R2.9.23 R3.2.28 | 182906 |
| 山口県 | 阿武町 一部 | 道路計画 | UAVレーザ測量 | 点密度 50点/m ² | 0.68km ² | 中国地方整備局山陰西部国道事務所 助言 R2.10.29 G0069 | 株式会社宇部建設コンサルタント | R2.10.20 R3.1.29 | 183323 |
| 山口県 | 下関市 一部 | 道路計画 | UAVレーザ測量 | 500 | 0.62km ² | 国土交通省中国地方整備局山陰西部国道事務所 助言 R2.10.29 G0073 | 復建調査設計株式会社 | R2.7.29 R3.2.26 | 183347 |
| 山口県 | 下松市 一部 | その他 | 基準点測量 | 4級 | 13点 | 法務省山口地方方法務局 助言 R2.10.29 G0076 | 有限会社ツル | R2.10.15 R3.2.28 | 183392 |
| 山口県 | 長門市 一部 | 道路計画 | UAVレーザ測量 | 500 | 0.76km ² | 中国地方整備局山陰西部国道事務所 助言 R2.10.29 G0082 | 株式会社荒谷建設コンサルタント | R2.7.23 R3.2.26 | 183521 |
| 山口県 | 防府市 一部 | 道路台帳 | 修正測量 MM計測 | 500 500 | 0.17km ² 0.17km ² | 山口県防府市 助言 R2.10.29 G0083 | 株式会社バスコ 防府営業所 | R2.10.23 R3.3.15 | 183531 |
| 山口県 | 柳井市 一部 平生町 一部 | 道路計画 | 基準点測量 基準点測量 水準測量 UAVレーザ測量 | 2級 3級 3級 500 | 6点 9点 3km 0.25km ² | 中国地方整備局山口河川国道事務所 助言 R2.11.30 G0090 | 株式会社広洋コンサルタント | R2.10.30 R3.2.26 | 183884 |
| 山口県 | 萩市 一部 | 道路計画 | 航空レーザ測量 UAVレーザ測量 数値撮影(デジタル) 数値図化 | 500 500 1000 | 1.9km ² 0.8km ² 2.2km ² 2.2km ² | 中国地方整備局山陰西部国道事務所 助言 R2.11.30 G0091 | アジア航測株式会社 山口営業所 | R2.11.9 R3.2.26 | 184179 |
| 山口県 | 下関市 一部 | 固定資産 | 数値撮影(デジタル) 数値撮影(デジタル) 写真地図作成(デジタルオルソ) 写真地図作成(デジタルオルソ) | 1000 2500 1000 2500 | 71.6km ² 152.56km ² 71.6km ² 152.56km ² | 山口県下関市 助言 R2.11.30 G0095 | 国際航業株式会社 山口営業所 | R2.11.12 R3.3.19 | 184238 |

中国地方

| 都道府県 | 測量地域 | 測量目的 | 測量種別 | 縮尺・等級 | 事業量 | 測量計画機関（助言番号） | 測量作業機関 | 実施時期 | ID |
|------|--------|------|------------------------------------|-----------------------|--|--|--------------------------|---------------------|--------|
| 山口県 | 周南市 一部 | 道路台帳 | 数値図化 MM計測 | 500 500 | 0.89km 0.89km | 山口県周南市 助言 R3.1.14 G0097 | 株式会社パスコ 山口支店 | R2.11.24 R3.3.1 | 184718 |
| 山口県 | 光市 一部 | 総合計画 | 基準点測量 水準測量 現地測量（数値地 形図作成） | 2級 4級 3級 500 | 4点 37点 2km 0.1km ² | 山口県光市 助言 R3.2.24 G0121 | ジェイアール西日本コンサル タツツ株式会社 | R3.2.2 R3.5.31 | 185375 |
| 山口県 | 下関市 一部 | 道路台帳 | 復旧測量（基準点 ） | 1級 | 2点 | 中国地方整備局山口河川国道事 務所 助言 R3.2.24 G0123 | 株式会社宇部建設コンサル タント | R3.1.25 R3.2.26 | 185383 |
| 山口県 | 長門市 一部 | ダム計画 | 航空レーザ測量 | 1000 | 11.5km ² | 山口県長門土木建築事務所 助言 R3.2.24 G0126 | アジア航測株式会社 山口 営業所 | R2.12.10 R3.3.26 | 185464 |
| 山口県 | 防府市 一部 | ほ場整備 | 基準点測量 水準測量 | 2級 3級 | 4点 3km | 山口県防府市 助言 R3.3.12 G0131 | 山口県土地改良事業団体連 合会 | R2.12.22 R3.3.31 | 185811 |

四国地方

| 都道府県 | 測量地域 | 測量目的 | 測量種別 | 縮尺・等級 | 事業量 | 測量計画機関（助言番号） | 測量作業機関 | 実施時期 | ID | |
|------|---|--|-------------------------------|---------------------|--|---------------------------------------|--------------------------------------|---------------------|--------------------|--------|
| 徳島県 | 小松島市 全域 | 固定資産 | 数値撮影（デジタル） 写真地図作成（デジタルオルソ） | 地上画素寸法 10cm 1000 | 45.37km ² 45.37km ² | 徳島県小松島市 助言 R2.4.7 H0001 | 国際航業株式会社 | R2.4.6 R2.6.30 | 179027 | |
| 徳島県 | 鳴門市 全域 | 固定資産 | 数値撮影（デジタル） 写真地図作成（デジタルオルソ） | 地上画素寸法 12cm 1000 | 135.66km ² 135.66km ² | 徳島県鳴門市 助言 R2.4.22 H0005 | 朝日航洋株式会社 | R2.5.1 R2.10.31 | 179133 | |
| 徳島県 | 三好市 一部 | 道路計画 | 基準点測量 | 2級 | 4点 | 徳島県西部総合県民局 助言 R2.4.21 H0007 | 株式会社環境防災 | R2.4.10 R2.7.29 | 179146 | |
| 徳島県 | 美馬市 一部 | 河川計画 | 基準点測量 | 4級 | 59点 | 四国地方整備局徳島河川国道事務所 助言 R2.5.1 H0009 | ニタコンサルタント株式会社 | R2.5.1 R2.8.31 | 179197 | |
| 徳島県 | 阿波市 一部 | 道路計画 | 基準点測量 水準測量 | 2級 3級 | 3点 4点 | 徳島県阿波市 助言 R2.5.11 H0012 | 株式会社フジタ建設コンサルタント | R2.5.7 R2.8.31 | 179274 | |
| 徳島県 | 美馬市 一部 | 河川計画 | 地上レーザ測量（三次元点群） | その他 | 0.16km ² | 四国地方整備局徳島河川国道事務所 助言 R2.5.14 H0013 | ニタコンサルタント株式会社 | R2.5.1 R2.8.31 | 179327 | |
| 徳島県 | 鳴門市 一部 | 下水道計画 | 基準点測量 | 2級 | 4点 | 徳島県鳴門市 助言 R2.5.21 H0016 | 四国建設コンサルタント株式会社 | R2.5.12 R2.12.25 | 179424 | |
| 徳島県 | 徳島市 全域 | 固定資産 | 数値撮影（デジタル） 写真地図作成（デジタルオルソ） | 地上画素寸法 12cm 1000 | 191.25km ² 191.25km ² | 徳島県徳島市 助言 R2.6.2 H0021 | 国際航業株式会社 | R2.6.1 R2.9.29 | 179619 | |
| 徳島県 | 藍住町 全域 | 固定資産 | 数値撮影（デジタル） 写真地図作成（デジタルオルソ） | 地上画素寸法 12cm 1000 | 16.27km ² 16.27km ² | 徳島県藍住町 助言 R2.6.9 H0022 | 株式会社パスコ | R2.7.1 R3.3.31 | 179733 | |
| 徳島県 | 美馬市 一部 | 砂防計画 | 基準点測量 | 2級 | 2点 | 徳島県西部総合県民局 助言 R2.6.23 H0026 | 株式会社ビュー設計 | R2.4.18 R2.9.14 | 180032 | |
| 徳島県 | 阿南市 一部 | ほ場整備 | 基準点測量 | 2級 | 4点 | 徳島県南部総合県民局 助言 R2.7.20 H0038 | 阿波測建株式会社 | R2.7.17 R2.11.30 | 180704 | |
| 徳島県 | 上板町 一部 藍住町 一部 松茂町 一部 徳島市 一部 | 板野町 一部 北島町 一部 鳴門市 一部 | 河川管理 | 航空レーザ測深 | 陸域 0.5m ² 水域 1.0m ² | 9.5km ² | 四国地方整備局徳島河川国道事務所 助言 R2.7.27 H0047 | 朝日航洋株式会社 | R2.7.27 R3.2.19 | 180924 |
| 徳島県 | 神山町 一部 | 砂防計画 | 基準点測量 | 2級 | 3点 | 徳島県東部県土整備局 助言 R2.7.31 H0049 | 四国建設コンサルタント株式会社 | R2.8.1 R2.11.27 | 181048 | |
| 徳島県 | 神山町 一部 | 河川計画 | 基準点測量 | 2級 | 2点 | 徳島県東部県土整備局 助言 R2.7.31 H0050 | 株式会社フジタ建設コンサルタント | R2.8.1 R2.11.27 | 181050 | |
| 徳島県 | 鳴門市 一部 | 河川計画 | 基準点測量 基準点測量 | 2級 3級 | 2点 4点 | 徳島県東部県土整備局 助言 R2.8.6 H0058 | 株式会社フジタ建設コンサルタント | R2.8.17 R3.1.10 | 181308 | |
| 徳島県 | 松茂町 一部 美波町 一部 阿南市 一部 鳴門市 一部 | 海陽町 一部 三好市 一部 小松島市 一部 徳島市 一部 | 道路管理 | M/G計測 | 500 | 850km | 四国地方整備局四国技術事務所 助言 R2.8.18 H0060 | 株式会社パスコ | R2.7.30 R3.5.31 | 181376 |
| 愛媛県 | 愛南町 一部 砥部町 一部 東温市 一部 四国中央市 一部 西条市 一部 宇和島市 一部 松山市 一部 | 内子町 一部 久万高原町 一部 西予市 一部 大洲市 一部 新居浜市 一部 今治市 一部 | | | | | | | | |
| 香川県 | まんのう町 一部 東かがわ市 一部 坂出市 一部 高松市 一部 | 琴平町 一部 善通寺市 一部 丸亀市 一部 | | | | | | | | |
| 高知県 | 黒潮町 一部 日高村 一部 佐川町 一部 仁淀川町 一部 大豊町 一部 安田町 一部 香南市 一部 宿毛市 一部 土佐市 一部 安芸市 一部 高知市 一部 | 四万十町 一部 越知町 一部 中土佐町 一部 いの町 一部 芸西村 一部 奈半利町 一部 四万十市 一部 須崎市 一部 南国市 一部 室戸市 一部 | | | | | | | | |
| 徳島県 | 阿南市 一部 | 都市計画 | 修正測量 | 2500 | 47.9km ² | 徳島県阿南市 助言 R2.8.21 H0062 | 株式会社A・F・C | R2.8.1 R2.12.21 | 181582 | |
| 徳島県 | 東みよし町 一部 藍住町 一部 三好市 一部 阿波市 一部 徳島市 一部 | 上板町 一部 石井町 一部 美馬市 一部 吉野川市 一部 | 河川管理 | 航空レーザ測深 | 陸域 0.5m ² 水域 1.0m ² | 9.5km ² | 四国地方整備局徳島河川国道事務所 助言 R2.9.15 H0068 | 国際航業株式会社 | R2.9.10 R3.2.26 | 182082 |
| 徳島県 | 東みよし町 一部 | 固定資産 | 数値撮影（デジタル） 写真地図作成（デジタルオルソ） | 地上画素寸法 12cm 1000 | 85.9km ² 85.9km ² | 徳島県東みよし町 助言 R2.9.16 H0070 | アジア航測株式会社 | R2.9.15 R3.1.29 | 182261 | |
| 徳島県 | 阿南市 一部 | 道路計画 | 基準点測量 | 3級 | 2点 | 徳島県南部総合県民局 助言 R2.9.25 H0071 | 株式会社エコー建設コンサルタント | R2.8.8 R2.12.5 | 182329 | |
| 徳島県 | 徳島市 一部 | その他 | 基準点測量 | 4級 | 337点 | 法務省徳島地方法務局 助言 R2.10.7 H0082 | 一般社団法人中央公共嘱託登記士地家屋調査士協会 | R2.9.28 R4.3.31 | 182843 | |
| 徳島県 | 美波町 一部 | 道路計画 | 基準点測量 | 4級 | 25点 | 四国地方整備局徳島河川国道事務所 助言 R2.10.30 H0091 | エスシー企画株式会社 | R2.9.10 R2.11.30 | 183528 | |
| 徳島県 | 美波町 一部 | 道路計画 | 基準点測量 | 4級 | 10点 | 四国地方整備局徳島河川国道事務所 助言 R2.10.30 H0092 | 株式会社二川設計 | R2.7.29 R2.11.27 | 183526 | |
| 徳島県 | 美波町 一部 那賀町 一部 勝浦町 一部 | 牟岐町 一部 上勝町 一部 阿南市 一部 | 森林計画 | 航空レーザ測量 | 500 | 602.15km ² | 徳島県 助言 R2.11.9 H0096 | 国際航業株式会社 | R2.11.5 R3.3.31 | 183714 |
| 徳島県 | 阿南市 一部 | 河川管理 | 基準点測量 基準点測量 | 1級 3級 | 4点 5点 | 四国地方整備局那賀河川事務所 助言 R2.11.12 H0101 | 株式会社環境防災 | R2.11.2 R3.2.26 | 183852 | |

四国地方

| 都道府県 | 測量地域 | 測量目的 | 測量種別 | 縮尺・等級 | 事業量 | 測量計画機関(助言番号) | 測量作業機関 | 実施時期 | ID | |
|------|---|--|--|--|--|--|---------------------------------------|---------------------|--------------------|--------|
| 徳島県 | 阿波市 一部 | その他 | 基準点測量 基準点測量 | 2級 3級 | 2点 2点 | 農林水産省中国四国農政局四国 東部農地防災事務所 助言 R2.11.16 H0102 | 範囲測量事務所 | R2.11.9 R3.2.26 | 183856 | |
| 徳島県 | 那賀町 一部 | 河川管理 | UAVレーザ測量 | その他 | 0.5km ² | 四国地方整備局那賀川河川事務所 助言 R2.11.12 H0103 | 津乃峰測量設計株式会社 | R2.11.20 R3.3.31 | 183874 | |
| 徳島県 | 阿南市 一部 | 河川管理 | UAVレーザ測量 | 格子間隔0.2m | 0.6km ² | 四国地方整備局 助言 R2.11.24 H0111 | 株式会社バスコ | R2.11.11 R3.2.26 | 184093 | |
| 香川県 | まんのう町 一部 | | | | | | | | | |
| 徳島県 | 三好市 一部 徳島市 一部 | 吉野川市 一部 | 道路台帳 | 基準点測量 | 道路基準点 | 13点 | 四国地方整備局徳島河川国道事務所 助言 R2.11.24 H0113 | 株式会社第一測量設計事務所 | R2.8.21 R3.2.26 | 184105 |
| 徳島県 | 徳島市 一部 三好市 一部 | 道路計画 | 基準点測量 | 道路基準点 | 29点 | 四国地方整備局徳島河川国道事務所 助言 R2.11.30 H0114 | 株式会社中央設計 | R2.9.25 R3.6.30 | 184201 | |
| 徳島県 | 阿南市 一部 | 総合計画 | 水準測量 | 3級(GNSS水準) | 1点 | 徳島県南部総合県民局 助言 R2.12.4 H0118 | 株式会社基礎建設コンサルタント | R2.12.1 R2.12.25 | 184352 | |
| 徳島県 | 美馬市 一部 | 道路計画 | 基準点測量 | 2級 | 2点 | 徳島県西部総合県民局(美馬庁舎) 助言 R2.12.11 H0119 | 株式会社エス・ピー・シー | R2.11.17 R3.5.15 | 184466 | |
| 徳島県 | 徳島市 一部 吉野川市 一部 石井町 一部 松茂町 一部 藍住町 一部 上板町 一部 | 鳴門市 一部 阿波市 一部 神山町 一部 北島町 一部 板野町 一部 | 河川管理 | 航空レーザ測量 | 1000 | 295.34km ² | 四国地方整備局徳島河川国道事務所 助言 R3.1.5 H0122 | 朝日航洋株式会社 | R3.1.4 R3.2.26 | 184650 |
| 徳島県 | 阿南市 一部 | 道路計画 | 基準点測量 | 4級 | 21点 | 四国地方整備局徳島河川国道事務所 助言 R2.12.22 H0128 | 株式会社二川設計 | R2.10.22 R3.5.31 | 184809 | |
| 徳島県 | 北島町 全域 | 都市計画 | 数値図化 | 2500 | 8.74km ² | 徳島県北島町 助言 R2.12.22 H0131 | アジア航測株式会社 | R2.12.21 R3.3.15 | 184896 | |
| 徳島県 | 阿南市 一部 | 道路計画 | 基準点測量 基準点測量 | 3級 4級 | 1点 22点 | 四国地方整備局徳島河川国道事務所 助言 R2.12.22 H0132 | 株式会社エイト日本技術開発 | R2.12.10 R3.5.31 | 184906 | |
| 徳島県 | 鳴門市 一部 | 土地改良 | 基準点測量 | 2級 | 2点 | 農林水産省中国四国農政局四国 東部農地防災事務所 助言 R3.1.12 H0136 | 株式会社カイハツ | R3.1.18 R3.7.6 | 185088 | |
| 徳島県 | 阿波市 一部 | 土地改良 | 基準点測量 水準測量 | 2級 3級 | 3点 25km | 農林水産省中国四国農政局吉野 川北岸二期農業水利事業所 助言 R3.1.19 H0138 | NTCコンサルタンツ株式会社 | R3.1.18 R3.3.17 | 185177 | |
| 徳島県 | 阿波市 一部 | 土地改良 | 基準点測量 | 2級 | 12点 | 農林水産省中国四国農政局吉野 川北岸二期農業水利事業所 助言 R3.1.19 H0139 | 若鈴コンサルタンツ株式会社 | R3.1.19 R3.3.17 | 185179 | |
| 徳島県 | 藍住町 一部 | 河川計画 | 基準点測量 基準点測量 | 3級 4級 | 1点 13点 | 四国地方整備局徳島河川国道事務所 助言 R3.1.20 H0142 | 株式会社昭とコンサルタン ト | R3.1.20 R3.7.30 | 185230 | |
| 徳島県 | 海陽町 一部 | 河川計画 | 基準点測量 | 1級 | 2点 | 徳島県南部総合県民局 助言 R3.3.23 H0163 | 株式会社フジタ建設コンサル タント | R3.3.29 R3.9.24 | 185912 | |
| 徳島県 | 美波町 一部 | 道路計画 | 基準点測量 | 2級 | 2点 | 徳島県南部総合県民局 助言 R3.3.25 H0166 | 株式会社フジタ建設コンサル タント | R3.3.15 R3.10.4 | 185927 | |
| 香川県 | 高松市 一部 | ほ場整備 | 基準点測量 | 2級 | 3点 | 高松市牟礼町土地改良区 助言 R2.6.17 H0023 | 香川県土地改良事業団体連 合会 | R2.6.22 R2.11.30 | 179962 | |
| 香川県 | 高松市 一部 | ほ場整備 | 基準点測量 | 2級 | 3点 | 香南町土地改良区 助言 R2.6.23 H0024 | 香川県土地改良事業団体連 合会 | R2.7.10 R2.11.30 | 180012 | |
| 香川県 | 三豊市 一部 | ほ場整備 | 基準点測量 | 2級 | 3点 | 三豊市山本町土地改良区 助言 R2.6.26 H0029 | 香川県土地改良事業団体連 合会 | R2.6.25 R3.3.1 | 180163 | |
| 香川県 | 丸亀市 一部 | ほ場整備 | 基準点測量 | 2級 | 3点 | 丸亀市飯山町土地改良区 助言 R2.7.28 H0045 | 香川県土地改良事業団体連 合会 | R2.8.5 R2.12.15 | 180888 | |
| 香川県 | 丸亀市 一部 | ほ場整備 | 基準点測量 | 2級 | 3点 | 丸亀市飯山町土地改良区 助言 R2.7.28 H0046 | 香川県土地改良事業団体連 合会 | R2.8.5 R2.12.15 | 180887 | |
| 香川県 | 三豊市 一部 | ほ場整備 | 基準点測量 基準点測量 | 2級 3級 | 4点 15点 | 香川県西讃土地改良事務所 助言 R2.8.6 H0057 | 株式会社五星 | R2.8.11 R3.3.1 | 181304 | |
| 香川県 | まんのう町 一部 | ほ場整備 | 基準点測量 基準点測量 | 2級 3級 | 1点 2点 | 香川県中讃土地改良事務所 助言 R2.9.1 H0066 | 株式会社チェリーコンサル タント | R2.7.22 R3.2.5 | 181803 | |
| 香川県 | 高松市 一部 | 道路計画 | 数値図化 航空レーザ測量 | 1000 1000 | 4.9km ² 4.9km ² | 四国地方整備局香川河川国道事務所 助言 R2.9.8 H0067 | 中日本航空株式会社 | R2.9.1 R3.1.29 | 181923 | |
| 香川県 | 坂出市 一部 | その他 | 基準点測量 | 2級 | 3点 | 打越地区土地改良事業共同施行 助言 R2.10.7 H0077 | 共同設計株式会社 | R2.5.15 R3.1.29 | 182711 | |
| 香川県 | 三豊市 一部 | 道路管理 | 基準点測量 | 1級 | 3点 | 四国地方整備局香川河川国道事務所 助言 R2.10.7 H0078 | 株式会社四航コンサルタン ト | R2.10.5 R3.1.29 | 182768 | |
| 香川県 | 観音寺市 一部 | 道路計画 | 基準点測量 基準点測量 | 3級 4級 | 3点 4点 | 四国地方整備局香川河川国道事務所 助言 R2.10.7 H0081 | 株式会社五星 | R2.10.5 R3.2.26 | 182835 | |
| 香川県 | まんのう町 一部 丸亀市 一部 | 河川管理 | 航空レーザ測深 | 500 | 437km ² | 四国地方整備局香川河川国道事務所 助言 R2.10.19 H0086 | アジア航測株式会社 | R2.10.14 R3.2.26 | 183141 | |
| 香川県 | 高松市 一部 | 地籍調査 | 基準点測量 | 4級 | 272点 | 法務省高松法務局 助言 R2.11.4 H0094 | 株式会社おかざき測量登記 事務所 | R2.11.15 R3.1.31 | 183590 | |
| 愛媛県 | 新居浜市 全域 | 固定資産 | 数値撮影(デジタル) 数値撮影(デジタル) 写真地図作成(デジタルオルソ) 写真地図作成(デジタルオルソ) | 地上画素寸法 12cm 地上画素寸法 20cm 1000 2500 | 125.4km ² 108.9km ² 125.4km ² 108.9km ² | 愛媛県新居浜市 助言 R2.5.19 H0014 | 株式会社バスコ | R2.5.13 R2.9.30 | 179395 | |
| 愛媛県 | 伊方町 全域 | 固定資産 | 数値撮影(デジタル) 写真地図作成(デジタルオルソ) | 地上画素寸法 12cm 1000 | 93.98km ² 93.98km ² | 愛媛県伊方町 助言 R2.5.22 H0018 | 朝日航洋株式会社 | R2.5.11 R2.11.30 | 179466 | |
| 愛媛県 | 宇和島市 一部 | 土地改良 | 基準点測量 基準点測量 基準点測量 現地測量(数値地形図作成) | 2級 3級 4級 500 | 2点 2点 12点 0.015km ² | 愛媛県宇和島市 助言 R2.6.23 H0025 | 愛媛県土地改良事業団体連 合会 | R2.7.1 R3.2.26 | 180023 | |
| 愛媛県 | 愛南町 全域 松野町 全域 | その他 | 航空レーザ測量 | 500 | 217.27km ² | 愛媛県 助言 R2.6.29 H0030 | 国際航業株式会社 | R2.7.20 R3.3.12 | 180196 | |

四国地方

| 都道府県 | 測量地域 | 測量目的 | 測量種別 | 縮尺・等級 | 事業量 | 測量計画機関（助言番号） | 測量作業機関 | 実施時期 | ID |
|------|--|-------|---------------------------------------|-----------------------------|--|--|--------------------------|---------------------|--------|
| 愛媛県 | 上島町 全域 新居浜市 全域 | その他 | 航空レーザ測量 | 500 | 180.34km ² | 愛媛県助言 R2.6.29 H0031 | 国際航業株式会社 | R2.7.20 R3.3.12 | 180199 |
| 愛媛県 | 宇和島市 一部 | 道路計画 | 基準点測量 復旧測量（基準点） | 4級 4級 | 4点 10点 | 四国地方整備局大洲河川国道事務所助言 R2.7.15 H0037 | 株式会社二川設計 | R2.3.24 R2.10.16 | 180569 |
| 愛媛県 | 宇和島市 全域 | 固定資産 | 数値撮影（デジタル） 写真地図作成（デジタルオルソ） | 地上画素寸法 16cm 1000 | 468.19km ² 468.19km ² | 愛媛県宇和島市助言 R2.7.27 H0048 | 株式会社パスコ | R2.7.16 R3.3.12 | 180931 |
| 愛媛県 | 東温市 一部 | 土地改良 | 基準点測量 基準点測量 | 1級 2級 | 1点 1点 | 農林水産省中国四国農政局四国土地改良調査管理事務所助言 R2.8.4 H0052 | 株式会社荒谷建設コンサルタント | R2.8.11 R2.12.28 | 181074 |
| 愛媛県 | 八幡浜市 全域 西条市 一部 東温市 一部 久万高原町 全域 砥部町 一部 伊方町 全域 | その他 | 航空レーザ測量 | 1000 | 1700km ² | 四国地方整備局四国山地砂防事務所助言 R2.8.20 H0059 | アジア航測株式会社 | R2.8.12 R2.12.18 | 181372 |
| 愛媛県 | 西条市 一部 新居浜市 一部 | 道路管理 | 基準点測量 基準点測量 | 2級 4級 | 2点 2点 | 四国地方整備局松山河川国道事務所助言 R2.8.24 H0065 | 株式会社親和技术コンサルタント | R2.6.6 R3.2.26 | 181621 |
| 愛媛県 | 宇和島市 一部 | 道路計画 | 基準点測量 | 4級 | 16点 | 四国地方整備局大洲河川国道事務所助言 R2.9.25 H0073 | 株式会社荒谷建設コンサルタント | R2.4.3 R2.10.16 | 182379 |
| 愛媛県 | 愛南町 一部 宇和島市 一部 | その他 | 復旧測量（基準点） | 3級 | 6点 | 四国地方整備局松山港湾・空港整備事務所助言 R2.10.5 H0076 | 中電技術コンサルタント株式会社 | R2.10.1 R3.1.15 | 182696 |
| 愛媛県 | 松山市 一部 | 河川計画 | 航空レーザ測深 | 500 | 10.27km ² | 四国地方整備局松山河川国道事務所助言 R2.10.12 H0079 | アジア航測株式会社 | R2.10.2 R3.2.26 | 182781 |
| 愛媛県 | 東温市 一部 松山市 一部 | その他 | 基準点測量 基準点測量 | 2級 4級 | 2点 18点 | 防衛省中国四国防衛局助言 R2.10.22 H0087 | 株式会社総合技建コンサルタント | R2.9.19 R2.12.11 | 183206 |
| 愛媛県 | 西条市 一部 | 土地改良 | 基準点測量 基準点測量 | 2級 3級 | 6点 9点 | 農林水産省中国四国農政局道前平野農地整備事業所助言 R2.11.16 H0104 | 株式会社チェリーコンサルタント | R2.10.15 R3.3.14 | 183897 |
| 愛媛県 | 松山市 一部 | その他 | 基準点測量 | 3級 | 2点 | 法務省松山地方方法務局助言 R2.11.18 H0108 | 公益社団法人愛媛県公共嘱託登記士地家屋調査士協会 | R2.11.25 R3.2.26 | 183963 |
| 愛媛県 | 宇和島市 一部 | 道路計画 | 基準点測量 | 4級 | 10点 | 四国地方整備局大洲河川国道事務所助言 R2.11.19 H0110 | 株式会社荒谷建設コンサルタント | R2.9.26 R3.2.26 | 184009 |
| 愛媛県 | 松山市 一部 | 道路台帳 | 既成図数値化 | 500 | 4km | 愛媛県松山市助言 R2.12.11 H0120 | 国際航業株式会社 | R2.10.21 R3.2.19 | 184647 |
| 愛媛県 | 松山市 一部 | 道路台帳 | IM図計測 | 500 | 1.01km | 愛媛県松山市助言 R2.12.11 H0121 | 株式会社パスコ | R2.12.1 R3.3.26 | 184648 |
| 愛媛県 | 宇和島市 一部 | 道路計画 | 基準点測量 基準点測量 | 3級 4級 | 2点 9点 | 四国地方整備局大洲河川国道事務所助言 R2.12.16 H0125 | 四国建設コンサルタント株式会社 | R2.12.10 R3.2.26 | 184708 |
| 愛媛県 | 東温市 一部 | その他 | 修正測量 数値図化 | 5000 5000 | 1158.8km ² 15.9km ² | 四国地方整備局四国山地砂防事務所助言 R3.1.12 H0135 | アジア航測株式会社 | R2.12.25 R3.3.31 | 185063 |
| 高知県 | いの町 一部 大川村 一部 土佐町 一部 大豊町 一部 本山町 一部 香美市 一部 | その他 | 修正測量 数値図化 | 5000 5000 | 1158.8km ² 15.9km ² | 四国地方整備局四国山地砂防事務所助言 R3.1.12 H0135 | アジア航測株式会社 | R2.12.25 R3.3.31 | 185063 |
| 徳島県 | 三好市 一部 | その他 | 修正測量 数値図化 | 5000 5000 | 1158.8km ² 15.9km ² | 四国地方整備局四国山地砂防事務所助言 R3.1.12 H0135 | アジア航測株式会社 | R2.12.25 R3.3.31 | 185063 |
| 愛媛県 | 新居浜市 一部 | 総合計画 | 基準点測量 | 3級 | 3点 | 愛媛県新居浜市助言 R3.1.18 H0137 | 有限会社弘清測量設計事務所 | R3.1.25 R3.3.26 | 185097 |
| 愛媛県 | 八幡浜市 一部 | 道路台帳 | 既成図数値化 | 1000 | 5.8km | 愛媛県八幡浜市助言 R3.2.15 H0149 | 株式会社パスコ | R3.2.8 R3.3.31 | 185489 |
| 愛媛県 | 宇和島市 一部 | 道路計画 | 基準点測量 | 2級 | 3点 | 四国地方整備局大洲河川国道事務所助言 R3.2.17 H0154 | 株式会社芙蓉コンサルタント | R3.2.18 R3.3.31 | 185523 |
| 愛媛県 | 大洲市 一部 | 河川計画 | 航空レーザ測深 | 500 | 6.04km ² | 四国地方整備局大洲河川国道事務所助言 R3.3.5 H0157 | 国際航業株式会社 | R3.3.3 R3.10.29 | 185746 |
| 高知県 | 高知市 全域 | 総合計画 | 数値撮影（デジタル） 写真地図作成（デジタルオルソ） 修正測量 | 地上画素寸法 14cm 1000 1000 | 309km ² 309km ² 309km ² | 高知県高知市助言 R2.4.28 H0010 | 国際航業株式会社 | R2.4.23 R3.3.31 | 179204 |
| 高知県 | 芸西村 全域 芸芸市 全域 | 総合計画 | 数値撮影（デジタル） 写真地図作成（デジタルオルソ） | 地上画素寸法 12.5cm 1000 | 483.3km ² 317.21km ² | 高知県芸西村助言 R2.5.20 H0015 | 国際航業株式会社 | R2.5.15 R2.8.30 | 179402 |
| 高知県 | 芸西村 全域 | 総合計画 | 写真地図作成（デジタルオルソ） | 1000 | 126.46km ² | 高知県芸西村助言 R2.5.21 H0017 | 国際航業株式会社 | R2.5.19 R2.8.31 | 179428 |
| 高知県 | 香南市 全域 | 総合計画 | 写真地図作成（デジタルオルソ） | 1000 | 126.46km ² | 高知県香南市助言 R2.6.1 H0020 | 国際航業株式会社 | R2.5.19 R2.8.31 | 179602 |
| 高知県 | 仁淀川町 一部 | 基準点管理 | 復旧測量（基準点） | 2級 | 1点 | 四国地方整備局大渡ダム管理所助言 R2.6.30 H0032 | 株式会社アンプル | R2.7.1 R2.10.30 | 180258 |
| 高知県 | 仁淀川町 一部 | 道路管理 | 基準点測量 基準点測量 | 3級 4級 | 1点 19点 | 四国地方整備局土佐国道事務所助言 R2.7.1 H0033 | 株式会社アンプル | R2.7.1 R2.10.30 | 180259 |
| 高知県 | 高知市 一部 | 河川計画 | 基準点測量 | 4級 | 32点 | 四国地方整備局高知河川国道事務所助言 R2.7.7 H0034 | 株式会社昭和コンサルタント | R2.7.1 R2.9.30 | 180306 |
| 高知県 | 高知市 一部 | 道路計画 | 数値図化 | 1000 | 1.05km ² | 高知県高知土木事務所助言 R2.7.15 H0036 | 国際航業株式会社 | R2.7.10 R2.9.29 | 180567 |
| 高知県 | 本山町 一部 大豊町 一部 | その他 | 航空レーザ測量 | 1000 | 1203.4km ² | 四国地方整備局四国山地砂防事務所助言 R2.7.20 H0039 | 株式会社パスコ | R2.7.30 R3.2.26 | 180726 |
| 香川県 | 高松市 一部 丸亀市 一部 坂出市 一部 善通寺市 一部 観音寺市 一部 さぬき市 一部 東かがわ市 一部 三豊市 一部 三木町 一部 宇多津町 一部 綾川町 一部 琴平町 一部 多度津町 一部 まんのう町 一部 | その他 | 航空レーザ測量 | 1000 | 1203.4km ² | 四国地方整備局四国山地砂防事務所助言 R2.7.20 H0039 | 株式会社パスコ | R2.7.30 R3.2.26 | 180726 |
| 高知県 | 土佐市 一部 | 土地改良 | 基準点測量 水準測量 | 2級 3級 | 5点 1点 | 高知県農業振興部中央西農業振興センター助言 R2.7.22 H0040 | 株式会社ウエスコ | R2.7.20 R3.3.25 | 180819 |
| 高知県 | 四万十市 一部 | ほ場整備 | 基準点測量 | 2級 | 1点 | 高知県助言 R2.7.31 H0051 | テクノウエーブ株式会社 | R2.8.6 R2.9.30 | 181054 |

四国地方

| 都道府県 | 測量地域 | 測量目的 | 測量種別 | 縮尺・等級 | 事業量 | 測量計画機関（助言番号） | 測量作業機関 | 実施時期 | ID |
|------|--|------|---|-----------------------|---|--|----------------------------------|----------------------|--------|
| 高知県 | いの町 一部 大川村 一部 土佐町 一部 大豊町 一部 本山町 一部 | その他 | 航空レーザ測深 航空レーザ測量 | 1000 1000 | 27.63km ² 17.45km ² | 四国地方整備局四国山地砂防事務所 助言 R2.8.4 H0055 | 株式会社パスコ 国際航業株式会社 中日本航空株式会社 | R2.8.3 R3.1.29 | 181170 |
| 愛媛県 | 東温市 一部 西条市 一部 | | | | | | | | |
| 徳島県 | 三好市 一部 | | | | | | | | |
| 高知県 | 日高村 一部 越知町 一部 佐川町 一部 いの町 一部 | 道路計画 | 数値図化 航空レーザ測量 | 1000 1000 | 5.67km ² 5.67km ² | 四国地方整備局土佐国道事務所 助言 R2.8.4 H0056 | 中日本航空株式会社 | R2.8.3 R2.12.25 | 181200 |
| 高知県 | 日高村 一部 | 道路計画 | 基準点測量 | 2級 | 3点 | 高知県日高村 助言 R2.8.24 H0061 | 株式会社タカチ測建 | R2.8.24 R3.2.17 | 181567 |
| 高知県 | 東洋町 一部 | 道路計画 | 基準点測量 基準点測量 現地測量（数値地形図作成） 路線測量 | 2級 4級 500 | 2点 13点 0.05km ² 0.74km | 高知県安芸土木事務所室戸事務所 助言 R2.9.25 H0069 | 株式会社第一コンサルタンツ | R2.9.23 R3.3.3 | 182249 |
| 高知県 | 高知市 一部 | その他 | 基準点測量 基準点測量 | 2級 3級 | 1点 2点 | 法務省高知地方務局 助言 R2.9.25 H0072 | 株式会社キセン | R2.7.28 R3.2.26 | 182330 |
| 高知県 | 日高村 全域 いの町 全域 | 固定資産 | 数値撮影（デジタル） 写真地図作成（デジタルオルソ） | 地上画素寸法 12cm 1000 | 515.58km ² 470.7km ² | 高知県いの町 助言 R2.9.24 H0074 | 国際航業株式会社 | R2.9.23 R3.3.30 | 182406 |
| 高知県 | 日高村 全域 | 総合計画 | 写真地図作成（デジタルオルソ） | 1000 | 44.88km ² | 高知県日高村 助言 R2.9.24 H0075 | 国際航業株式会社 | R2.9.23 R3.3.30 | 182410 |
| 高知県 | 日高村 一部 いの町 一部 土佐市 一部 高知市 一部 | 河川計画 | 航空レーザ測深 | 500 | 10.3km ² | 四国地方整備局高知河川国道事務所 助言 R2.10.7 H0080 | 国際航業株式会社 | R2.10.2 R3.2.26 | 182822 |
| 高知県 | 北川村 一部 | 道路計画 | 基準点測量 基準点測量 水準測量 現地測量（数値地形図作成） | 2級 4級 3級 500 | 4点 88点 3km 0.2km ² | 四国地方整備局土佐国道事務所 助言 R2.10.19 H0085 | 株式会社宮崎測量設計コンサルタンツ | R2.10.19 R3.6.30 | 183056 |
| 高知県 | 四万十市 一部 | ほ場整備 | 基準点測量 | 2級 | 4点 | 高知県 助言 R2.10.28 H0090 | 株式会社第一コンサルタンツ | R2.11.10 R3.2.26 | 183486 |
| 高知県 | 高知市 一部 南国市 一部 土佐市 一部 香南市 一部 | 海岸保全 | 航空レーザ測深 | 1000 | 2.2km ² | 四国地方整備局高知河川国道事務所 助言 R2.11.6 H0095 | 中日本航空株式会社 | R2.10.30 R3.3.19 | 183606 |
| 高知県 | 黒潮町 一部 | 道路計画 | 基準点測量 | 3級 | 1点 | 四国地方整備局中村河川国道事務所 助言 R2.11.11 H0097 | 株式会社荒谷建設コンサルタンツ | R2.6.23 R2.12.28 | 183723 |
| 高知県 | 黒潮町 一部 | 道路計画 | 基準点測量 | 4級 | 50点 | 四国地方整備局中村河川国道事務所 助言 R2.11.11 H0099 | 株式会社荒谷建設コンサルタンツ | R2.6.23 R2.12.28 | 183730 |
| 高知県 | 黒潮町 一部 | その他 | 基準点測量 | 4級 | 44点 | 四国地方整備局中村河川国道事務所 助言 R2.11.11 H0100 | 株式会社エイト日本技術開発 | R2.11.4 R2.12.28 | 183811 |
| 高知県 | 安芸市 一部 | 道路台帳 | M&G計測 | 500 | 1km | 高知県安芸市 助言 R2.11.16 H0106 | 株式会社パスコ | R2.11.16 R2.12.29 | 183917 |
| 高知県 | 安芸市 一部 | 道路台帳 | 既成図数値化 | 1000 | 24.1km | 高知県安芸市 助言 R2.11.16 H0107 | 株式会社パスコ | R2.11.16 R2.12.29 | 183919 |
| 高知県 | 高知市 一部 | その他 | 基準点測量 | 4級 | 33点 | 法務省高知地方務局 助言 R2.11.26 H0112 | 株式会社キセン | R2.7.28 R3.2.26 | 184102 |
| 高知県 | 土佐清水市 一部 | その他 | 基準点測量 基準点測量 | 2級 3級 | 7点 2点 | 高知県幡多土木事務所土佐清水事務所 助言 R2.12.3 H0116 | 有限会社アクトコンサルタンツ | R2.12.10 R3.2.28 | 184290 |
| 高知県 | 黒潮町 一部 | 道路計画 | 基準点測量 | 4級 | 46点 | 四国地方整備局中村河川国道事務所 助言 R2.12.1 H0117 | 株式会社ハウジング総合コンサルタンツ | R2.7.3 R2.12.28 | 184296 |
| 高知県 | 北川村 一部 | ほ場整備 | 基準点測量 基準点測量 | 2級 3級 | 4点 4点 | 高知県 助言 R2.12.16 H0123 | 株式会社松本コンサルタンツ | R2.12.11 R3.1.31 | 184663 |
| 高知県 | 東洋町 一部 | その他 | 基準点測量 基準点測量 水準測量 現地測量（数値地形図作成） | 2級 4級 3級 500 | 6点 250点 7km 0.4km ² | 四国地方整備局土佐国道事務所 助言 R2.12.16 H0124 | 株式会社タカチ測建 株式会社セイミツ | R2.12.8 R3.6.30 | 184669 |
| 高知県 | 南国市 一部 | ほ場整備 | 基準点測量 | 2級 | 15点 | 農林水産省中国四国農政局高知南国農地整備事業所 助言 R2.12.17 H0126 | 株式会社カイハツ | R2.12.16 R3.2.25 | 184711 |
| 高知県 | 高知市 一部 | 道路管理 | 基準点測量 | 道路基準点 | 34点 | 四国地方整備局土佐国道事務所 助言 R2.12.18 H0127 | 株式会社アンプル | R2.12.17 R3.2.26 | 184807 |
| 高知県 | 本山町 一部 土佐町 一部 大川村 一部 | その他 | 航空レーザ測量 | 1000 | 8.9km ² | 独立行政法人水資源機構池田総合管理所 助言 R2.12.22 H0130 | 株式会社共栄テック | R2.10.1 R3.3.19 | 184862 |
| 高知県 | 南国市 一部 | ほ場整備 | 基準点測量 | 2級 | 26点 | 農林水産省中国四国農政局高知南国農地整備事業所 助言 R3.1.18 H0134 | 株式会社タカチ測建 | R3.1.15 R3.3.7 | 185076 |
| 高知県 | 南国市 一部 | 土地改良 | 基準点測量 | 4級 | 74点 | 農林水産省中国四国農政局高知南国農地整備事業所 助言 R3.1.22 H0144 | 株式会社補償実務 | R2.10.14 R3.3.22 | 185251 |
| 高知県 | 中土佐町 全域 | 固定資産 | 数値撮影（デジタル） 写真地図作成（デジタルオルソ） | 地上画素寸法 11.8cm 1000 | 193.21km ² | 高知県中土佐町 助言 R3.2.5 H0145 | 朝日航洋株式会社 | R3.2.1 R3.10.31 | 185416 |
| 高知県 | 南国市 一部 | ほ場整備 | 基準点測量 | 4級 | 22点 | 農林水産省中国四国農政局高知南国農地整備事業所 助言 R3.2.12 H0146 | 株式会社松本コンサルタンツ | R2.10.16 R3.3.14 | 185453 |
| 高知県 | 南国市 一部 | ほ場整備 | 基準点測量 | 4級 | 11点 | 農林水産省中国四国農政局高知南国農地整備事業所 助言 R3.2.12 H0147 | 株式会社松本コンサルタンツ | R2.10.14 R3.3.22 | 185455 |

四国地方

| 都道府県 | 測量地域 | 測量目的 | 測量種別 | 縮尺・等級 | 事業量 | 測量計画機関（助言番号） | 測量作業機関 | 実施時期 | ID | |
|------|---|--|----------------|----------|----------|------------------------------------|-------------------------|---------------------|--------------------|--------|
| 高知県 | 黒潮町 全域 四万十町 一部 日高村 全域 佐川町 全域 仁淀川町 全域 大川村 全域 本山町 全域 馬路村 全域 安田町 全域 奈半利町 全域 香南市 全域 土佐清水市 全域 土佐市 全域 室戸市 全域 | 三原村 全域 津野町 全域 越知町 全域 中土佐町 全域 いの町 全域 土佐町 全域 芸西村 全域 北川村 全域 田野町 全域 東洋町 全域 四万十市 全域 須崎市 全域 南国市 全域 高知市 全域 | 森林計画 | 航空レーザ測量 | 500 | 5500km ² | 高知県 助言 R3.2.16 H0150 | アジア航測株式会社 | R2.1.30 R3.3.12 | 185516 |
| 高知県 | 高知市 一部 | 道路管理 | 基準点測量 基準点測量 | 2級 4級 | 5点 6点 | 四国地方整備局土佐国道事務所 助言 R3.3.17 H0160 | 株式会社アンブル | R3.3.15 R3.12.31 | 185817 | |

九州地方

| 都道府県 | 測量地域 | 測量目的 | 測量種別 | 縮尺・等級 | 事業量 | 測量計画機関（助言番号） | 測量作業機関 | 実施時期 | ID |
|------|--|--------|---|--------------------------------------|--|--|----------------------|---------------------|--------|
| 福岡県 | 筑後市 一部 | 道路計画 | 基準点測量 基準点測量 | 2級 3級 | 3点 2点 | 福岡県八女県土整備事務所 助言 R2.4.24 10009 | 平和測量設計株式会社 | R2.4.24 R2.7.31 | 179138 |
| 福岡県 | 飯塚市 一部 | 河川管理 | 基準点測量 | 3級 | 1点 | 福岡県 助言 R2.5.12 10010 | 株式会社創建コンサルタン ト | R2.5.12 R2.6.30 | 179148 |
| 福岡県 | 久留米市 一部 | 河川計画 | 数値図化 | 500 | 1.097km ² | 福岡県久留米県土整備事務所 助言 R2.5.18 10013 | 大成ジオテック株式会社 | R2.5.18 R2.6.30 | 179254 |
| 福岡県 | 小都市 一部 | その他 | 基準点測量 | 2級 | 2点 | 水資源機構筑後川下流総合管理 所 助言 R2.5.15 10017 | 丸栄調査設計株式会社 | R2.5.15 R2.9.24 | 179348 |
| 福岡県 | 朝倉市 一部 | 砂防計画 | 数値図化 | 2500 | 2.9km ² | 福岡県 助言 R2.5.18 10019 | 西日本技術開発株式会社 | H31.3.20 R2.3.13 | 179348 |
| 福岡県 | 福智町 一部 | 道路計画 | 基準点測量 基準点測量 | 2級 3級 | 2点 2点 | 福岡県田川県土整備事務所 助言 R2.5.27 10023 | 合同会社 テルセ測量設計 | R2.5.27 R2.6.30 | 179368 |
| 福岡県 | 福津市 全域 宗像市 全域 | 総合計画 | 写真地図作成（デ ジタルオルソ） | 1000 | 172.7km ² | 福岡県宗像市 助言 R2.5.29 10027 | 国際航業株式会社 | R2.5.29 R2.9.30 | 179508 |
| 福岡県 | 大野城市 全域 | 固定資産 | 数値撮影（デジ タル） 同時調整 写真地図作成（デ ジタルオルソ） | 地上画素寸法 12cm 1000 1000 | 26.89km ² 26.89km ² 26.89km ² | 福岡県大野城市 助言 R2.6.3 10029 | 株式会社バスコ | R2.6.3 R3.3.31 | 179517 |
| 福岡県 | 福智町 全域 赤村 全域 川崎町 全域 添田町 全域 香春町 全域 桂川町 全域 鞍手町 全域 小竹町 全域 嘉麻市 全域 宮若市 全域 田川市 全域 直方市 全域 | 森林計画 | 数値撮影（デジ タル） | 地上画素寸法 19.3 cm | 984.57km ² | 福岡県 助言 R2.6.9 10031 | 株式会社バスコ | R2.6.9 R2.10.16 | 179557 |
| 福岡県 | 筑紫野市 一部 | 土地区画整理 | その他の応用測量 基準点測量 基準点測量 | 500 3級 4級 | 0.079km ² 1点 33点 | 福岡県筑紫野市 助言 R2.6.5 10043 | 日本都市技術株式会社 | R2.6.5 R3.3.19 | 179714 |
| 福岡県 | 粕屋町 一部 | 土地区画整理 | 基準点測量 その他の応用測量 | 4級 出来型確認測量原 図 500 | 46点 0.0913km ² | 粕屋町酒殿駅南土地区画整理組 合 助言 R2.6.10 10048 | 日本都市技術株式会社 | R2.6.10 R3.3.31 | 179801 |
| 福岡県 | 古賀市 一部 | 土地区画整理 | 基準点測量 | 2級 | 4点 | 古賀市今在家土地区画整理準備 組合 助言 R2.6.16 10051 | ヤマソク株式会社 | R2.6.16 R2.12.25 | 179928 |
| 福岡県 | 柳川市 一部 | その他 | 基準点測量 | 3級 | 3点 | 九州地方整備局筑後川河川事務 所 助言 R2.6.22 10057 | 株式会社高崎総合コンサル タント | R2.6.22 R3.3.15 | 180026 |
| 福岡県 | 北九州市 一部 | 基準点管理 | 基準点測量 基準点測量 | 1級 3級 | 3点 9点 | 福岡県北九州市建設局 助言 R2.6.22 10059 | 村井測量設計株式会社 | R2.6.22 R3.3.31 | 180044 |
| 福岡県 | 久山町 全域 | 固定資産 | 数値撮影（デジ タル） | 地上画素寸法 14.5 cm | 37.44km ² | 福岡県久山町 助言 R2.6.23 10060 | アジア航測株式会社 | R2.6.23 R3.3.19 | 180092 |
| 福岡県 | みやま市 一部 | 砂防計画 | 基準点測量 | 2級 | 2点 | 福岡県南筑後県土整備事務所 助言 R2.6.26 10062 | 平和総合コンサルタント株 式会社 | R2.6.26 R2.8.31 | 180108 |
| 福岡県 | 春日市 全域 | 都市計画 | 修正測量 | 2500 | 14.15km ² | 福岡県春日市 助言 R2.6.29 10064 | 東亜建設技術株式会社 | R2.6.29 R2.12.25 | 180130 |
| 福岡県 | 築上町 一部 行橋市 一部 | その他 | 基準点測量 基準点測量 用地測量 | 3級 4級 | 10点 36点 0.017km ² | 防衛省九州防衛局 助言 R2.7.1 10068 | 株式会社コスモエンジニア リング | R2.7.1 R2.8.31 | 180283 |
| 福岡県 | 粕屋町 全域 | 固定資産 | 数値撮影（デジ タル） 写真地図作成（デ ジタルオルソ） | 地上画素寸法 7 cm 500 | 14.13km ² 14.13km ² | 福岡県粕屋町 助言 R2.7.3 10073 | アジア航測株式会社 | R2.7.3 R3.3.23 | 180348 |
| 福岡県 | 北九州市 一部 | その他 | 基準点測量 水準測量 | 3級 2級 | 1点 3.3km | 福岡県北九州市建設局 助言 R2.7.17 10085 | 旭測量設計株式会社 | R2.7.17 R3.3.31 | 180659 |
| 福岡県 | 苅田町 全域 | 総合計画 | 数値撮影（デジ タル） 写真地図作成（デ ジタルオルソ） | 地上画素寸法 12cm 1000 | 49.24km ² 49.24km ² | 福岡県苅田町 助言 R2.7.22 10089 | 国際航業株式会社 | R2.7.22 R3.3.31 | 180752 |
| 福岡県 | 苅田町 一部 | その他 | 基準点測量 基準点測量 | 2級 3級 | 3点 3点 | 九州地方整備局苅田港湾事務所 助言 R2.7.20 10090 | 株式会社シャトー海洋調査 | R2.7.20 R2.12.15 | 180782 |
| 福岡県 | 北九州市 一部 | 道路台帳 | 基準点測量 | 3級 | 1点 | 福岡県北九州市建設局 助言 R2.7.27 10093 | 株式会社桐友 | R2.7.27 R3.11.13 | 180954 |
| 福岡県 | 添田町 一部 | その他 | 基準点測量 基準点測量 | 2級 3級 | 1点 1点 | 福岡県苅田港湾事務所 助言 R2.7.29 10097 | 株式会社アジア建設コンサル タント | R2.7.29 R2.12.28 | 181008 |
| 福岡県 | 北九州市 一部 | 道路台帳 | 基準点測量 | 3級 | 2点 | 福岡県北九州市建設局 助言 R2.7.29 10098 | 株式会社西日本測研社 | R2.7.29 R3.3.31 | 181012 |
| 福岡県 | 遠賀町 一部 | その他 | 基準点測量 | 3級 | 2点 | 福岡県北九州県土整備事務所 助言 R2.7.29 10099 | 石橋開発株式会社 | R2.7.29 R2.8.31 | 181016 |
| 福岡県 | 北九州市 一部 | 道路台帳 | 基準点測量 | 3級 | 5点 | 福岡県北九州市建設局 助言 R2.7.31 10104 | 株式会社九州測量設計 | R2.7.31 R3.3.31 | 181120 |
| 福岡県 | 飯塚市 一部 | 道路計画 | 基準点測量 基準点測量 | 2級 3級 | 4点 6点 | 福岡県飯塚県土整備事務所 助言 R2.8.3 10106 | 日本航測株式会社 | R2.8.3 R2.11.10 | 181189 |
| 福岡県 | 那珂川市 全域 | 総合計画 | 数値撮影（デジ タル） 写真地図作成（デ ジタルオルソ） | 地上画素寸法 9.6c m 1000 | 74.95km ² 74.95km ² | 福岡県那珂川市 助言 R2.8.14 10108 | アジア航測株式会社 | R2.8.14 R3.2.28 | 181264 |
| 福岡県 | 筑紫野市 全域 | 固定資産 | 数値撮影（デジ タル） 写真地図作成（デ ジタルオルソ） 同時調整 | 地上画素寸法 9.5c m 1000 1000 | 87.73km ² 87.73km ² 87.73km ² | 福岡県筑紫野市 助言 R2.8.17 10113 | 朝日航洋株式会社 | R2.8.17 R3.3.26 | 181337 |
| 福岡県 | 築上町 一部 | その他 | 基準点測量 用地測量 | 4級 | 5点 0.0029km ² | 防衛省九州防衛局 助言 R2.8.31 10126 | 株式会社九州測量設計 | R2.8.31 R2.10.16 | 181493 |
| 福岡県 | 北九州市 一部 | その他 | 基準点測量 | 3級 | 4点 | 福岡県北九州市建設局 助言 R2.8.19 10128 | 株式会社シヨウエー設計測 量事務所 | R2.8.19 R2.9.30 | 181528 |
| 福岡県 | 太宰府市 全域 | 固定資産 | 写真地図作成（デ ジタルオルソ） 数値撮影（デジ タル） 同時調整 | 1000 地上画素寸法 12cm (DMC) 1000 | 29.6km ² 29.6km ² | 福岡県太宰府市 助言 R2.8.24 10131 | 朝日航洋株式会社 | R2.8.24 R3.3.23 | 181559 |
| 福岡県 | 太宰府市 全域 | 都市計画 | 修正測量 | 2500 | 29.6km ² | 福岡県太宰府市 助言 R2.8.25 10132 | 朝日航洋株式会社 | R2.8.25 R3.3.23 | 181561 |
| 福岡県 | 北九州市 一部 | その他 | 基準点測量 | 3級 | 1点 | 福岡県北九州市建設局 助言 R2.8.21 10135 | 株式会社キャン・ブラン | R2.8.21 R3.1.15 | 181608 |
| 福岡県 | 北九州市 一部 | その他 | 基準点測量 | 3級 | 1点 | 福岡県北九州市建設局 助言 R2.8.21 10136 | 株式会社桐友 | R2.8.21 R3.1.15 | 181608 |
| 福岡県 | 北九州市 一部 | その他 | 基準点測量 | 3級 | 1点 | 福岡県北九州市建設局 助言 R2.8.24 10137 | 株式会社松尾設計 | R2.8.24 R2.12.25 | 181614 |

九州地方

| 都道府県 | 測量地域 | 測量目的 | 測量種別 | 縮尺・等級 | 事業量 | 測量計画機関(助言番号) | 測量作業機関 | 実施時期 | ID |
|------|---|-------|---|-------------------------------------|---|--------------------------------------|--|----------------------|--------|
| 福岡県 | 東峰村 一部 朝倉市 一部 | 河川管理 | 航空レーザ測量 | 500 | 20.1km ² | 九州地方整備局筑後川河川事務所 助言 R2.8.28 I0138 | 中日本航空株式会社 | R2.8.28 R3.3.12 | 181686 |
| 大分県 | 日田市 一部 | | | | | | | | |
| 福岡県 | 柳川市 一部 みやま市 一部 | 道路計画 | 基準点測量 基準点測量 水準測量 | 2級 3級 3級 | 1点 2点 2.97km | 福岡県南筑後県土整備事務所 助言 R2.9.4 I0148 | 株式会社エーワンコンサル タント | R2.9.4 R2.12.25 | 181910 |
| 福岡県 | 柳川市 一部 | 道路計画 | 基準点測量 基準点測量 水準測量 | 2級 3級 3級 | 2点 2点 2.2km | 福岡県南筑後県土整備事務所 助言 R2.9.4 I0149 | 株式会社協立 | R2.9.4 R2.12.25 | 181912 |
| 福岡県 | 久留米市 一部 大川市 一部 うきは市 一部 朝倉市 一部 みやま市 一部 大刀洗町 一部 | 河川計画 | 航空レーザ測深 数値撮影(デジタル) | 500 | 22.9km ² 15.6km ² | 九州地方整備局筑後川河川事務所 助言 R2.9.10 I0153 | 株式会社バスコ | R2.9.10 R2.12.4 | 182022 |
| 大分県 | 日田市 一部 | | | | | | | | |
| 佐賀県 | 佐賀市 一部 | | | | | | | | |
| 福岡県 | 北九州市 一部 芦屋町 一部 | 河川計画 | 基準点測量 水準測量 | 3級 3級 | 13点 2.7km | 福岡県北九州市県土整備事務所 助言 R2.9.14 I0158 | 株式会社九州測量設計 株式会社第一設計コンサル タント 旭測量設計株式会社 | R2.9.14 R3.1.6 | 182125 |
| 福岡県 | 福智町 全域 | 固定資産 | 数値撮影(デジタル) 同時調整 写真地図作成(デジタルオルソ) | 地上画素寸法 12.5 cm 1000 1000 | 42.06km ² 42.06km ² | 福岡県福智町 助言 R2.9.17 I0161 | 株式会社バスコ | R2.9.17 R3.3.31 | 182298 |
| 福岡県 | 北九州市 全域 | 都市計画 | 数値撮影(デジタル) | 地上画素寸法 16cm | 491.69km ² | 福岡県北九州市 助言 R2.9.17 I0162 | 株式会社バスコ | R2.9.17 R3.2.26 | 182300 |
| 福岡県 | 福岡市 一部 | 基準点管理 | 基準点測量 | 4級 | 9点 | 福岡県福岡市 助言 R2.9.28 I0165 | 九州技術調査 | R2.9.28 R2.11.30 | 182354 |
| 福岡県 | 北九州市 一部 | 道路台帳 | 基準点測量 | 3級 | 9点 | 北九州市建設局総務部管理課 助言 R2.10.1 I0166 | 株式会社中村測建事務所 | R2.10.1 R3.3.31 | 182462 |
| 福岡県 | 北九州市 一部 飯塚市 一部 岡垣町 一部 | その他 | 基準点測量 基準点測量 現地測量(数値地形図作成) | 2級 4級 500 | 2点 31点 0.31km ² | 九州地方整備局北九州国道事務所 助言 R2.10.1 I0171 | 株式会社国際海洋開発 | R2.10.1 R3.2.26 | 182525 |
| 福岡県 | 大野城市 一部 | その他 | 復旧測量(基準点) | 2級 | 11点 | 福岡県大野城市 助言 R2.10.1 I0174 | 株式会社グラン九州 | R2.10.1 R2.12.17 | 182533 |
| 福岡県 | 北九州市 全域 | 道路管理 | M&G計測 | 500 | 491.69km ² | 福岡県北九州市 助言 R2.10.1 I0183 | 国際航業株式会社 | R2.10.1 R3.2.12 | 182587 |
| 福岡県 | 福岡市 一部 | その他 | 修正測量 | 2500 | 15.79km ² | 福岡県福岡市 助言 R2.10.6 I0187 | 九州測量設計株式会社 | R2.10.6 R3.3.19 | 182641 |
| 福岡県 | 福岡市 一部 中間市 一部 古賀市 一部 福津市 一部 宮若市 一部 久山町 一部 鞍手町 一部 | その他 | M&G計測 | 500 | 294.1km ² | 九州地方整備局九州技術事務所 助言 R2.10.9 I0189 | 国際航業株式会社 | R2.10.9 R3.2.19 | 182736 |
| 長崎県 | 長崎市 一部 諫早市 一部 雲仙市 一部 | | | | | | | | |
| 熊本県 | 熊本市 一部 阿蘇市 一部 大津町 一部 菊陽町 一部 | | | | | | | | |
| 大分県 | 大分市 一部 竹田市 一部 豊後大野市 一部 | | | | | | | | |
| 福岡県 | 新宮町 一部 篠栗町 一部 古賀市 一部 筑紫野市 一部 田川市 一部 久留米市 一部 | 森林計画 | 航空レーザ測量 | 500 | 115km ² | 福岡県 助言 R2.10.9 I0191 | アジア航測株式会社 | R2.10.9 R3.3.26 | 182746 |
| 福岡県 | 北九州市 一部 | その他 | 基準点測量 | 3級 | 1点 | 福岡県北九州市建設局 助言 R2.10.7 I0198 | 吉村測量株式会社 | R2.10.7 R3.3.31 | 182815 |
| 福岡県 | 福岡市 一部 糸島市 一部 | 砂防計画 | 数値図化 | 2500 | 0.062km ² | 福岡県福岡県土整備事務所 助言 R2.10.21 I0207 | 国際航業株式会社 | R2.10.21 R3.1.29 | 182988 |
| 福岡県 | 上毛町 一部 吉富町 一部 | 河川管理 | UAV写真測量 三次元点群 UAVレーザ測量 | 地上画素寸法 3cm 200pts/m ² | 0.774km ² 0.774km ² | 九州地方整備局山国川河川事務所 助言 R2.10.14 I0210 | 株式会社高崎総合コンサル タント | R2.10.14 R3.1.20 | 183052 |
| 大分県 | 中津市 一部 | | | | | | | | |
| 福岡県 | 久留米市 全域 | 固定資産 | 数値撮影(デジタル) 同時調整 写真地図作成(デジタルオルソ) | 地上画素寸法 10cm 1000 1000 | 229.96km ² 229.96km ² 229.96km ² | 福岡県久留米市 助言 R2.10.15 I0215 | 朝日航洋株式会社 | R2.10.15 R3.3.31 | 183099 |
| 福岡県 | 福岡市 全域 | 固定資産 | 数値撮影(デジタル) 同時調整 写真地図作成(デジタルオルソ) | 地上画素寸法 15.7 cm 1000 1000 | 343.39km ² 343.39km ² 343.39km ² | 福岡県福岡市 助言 R2.10.21 I0218 | 朝日航洋株式会社 | R2.10.21 R3.3.12 | 183154 |
| 福岡県 | 中間市 全域 | その他 | 数値撮影(デジタル) 写真地図作成(デジタルオルソ) 数値図化(同時調整含む) | 地上画素寸法 16cm 2500 2500 | 15.96km ² 15.96km ² 15.96km ² | 福岡県中間市 助言 R2.10.21 I0220 | 株式会社バスコ | R2.10.21 R3.3.31 | 183166 |
| 福岡県 | うきは市 全域 | 固定資産 | 数値撮影(デジタル) 同時調整 写真地図作成(デジタルオルソ) | 地上画素寸法 10cm 1000 1000 | 431.27km ² 431.27km ² 117.46km ² | 福岡県うきは市 助言 R2.10.21 I0222 | 株式会社バスコ | R2.10.21 R3.2.28 | 183195 |
| 福岡県 | 朝倉市 全域 | 固定資産 | 数値撮影(デジタル) 同時調整 写真地図作成(デジタルオルソ) | 地上画素寸法 10cm 1000 1000 | 431.27km ² 431.27km ² 246.71km ² | 福岡県朝倉市 助言 R2.10.21 I0223 | 株式会社バスコ | R2.10.21 R3.2.28 | 183197 |
| 福岡県 | 筑前町 全域 | 固定資産 | 数値撮影(デジタル) 同時調整 写真地図作成(デジタルオルソ) | 地上画素寸法 10cm 1000 1000 | 431.27km ² 431.27km ² 67.1km ² | 福岡県筑前町 助言 R2.10.21 I0224 | 株式会社バスコ | R2.10.21 R3.2.28 | 183199 |
| 福岡県 | 久留米市 一部 | 河川計画 | 基準点測量 水準測量 | 3級 3級 | 6点 4.106km | 福岡県久留米県土整備事務所 助言 R2.10.20 I0225 | 大和コンサル株式会社 | R2.10.20 R2.12.25 | 183201 |

九州地方

| 都道府県 | 測量地域 | 測量目的 | 測量種別 | 縮尺・等級 | 事業量 | 測量計画機関(助言番号) | 測量作業機関 | 実施時期 | ID | |
|------|---------------------------------------|------------------------------|-------------------------|----------------|-----------------------|---|---|----------------------|---------------------|--------|
| 福岡県 | 福岡市 一部 | その他 | 基準点測量 基準点測量 水準測量 | 2級 3級 3級 | 5点 5点 0.9km | 福岡県福岡市 助言 R2.10.26 10230 | 株式会社ワコー | R2.10.26 R3.1.29 | 183399 | |
| 福岡県 | 北九州市 一部 | 道路台帳 | 基準点測量 | 3級 | 4点 | 福岡県北九州市建設局 助言 R2.10.29 10233 | 株式会社神川測量設計 | R2.10.29 R3.3.31 | 183416 | |
| 福岡県 | 久留米市 一部 | その他 | 基準点測量 復旧測量(基準点) | 3級 2級 | 3点 1点 | 福岡県久留米県土整備事務所 助言 R2.10.29 10237 | 株式会社エーワンコンサル タント | R2.10.29 R2.12.3 | 183472 | |
| 福岡県 | 香春町 一部 | 道路台帳 | 基準点測量 基準点測量 水準測量 | 2級 3級 3級 | 14点 22点 8.1km | 福岡県田川県土整備事務所 助言 R2.11.10 10248 | 有限会社秋丸調査測量 | R2.11.10 R3.1.29 | 183738 | |
| 福岡県 | 福岡市 一部 | その他 | 数値図化 | 1000 | 5.5km ² | 九州地方整備局国営海の中道海 浜公園事務所 助言 R2.11.12 10253 | アジア航測株式会社 | R2.11.12 R3.2.19 | 183760 | |
| 福岡県 | 八女市 一部 | 砂防計画 | 基準点測量 | 3級 | 2点 | 福岡県八女県土整備事務所 助言 R2.11.10 10254 | アズテックコンサルタンツ 株式会社 | R2.11.10 R2.11.15 | 183776 | |
| 福岡県 | 福岡市 一部 直方市 一部 | 田川市 一部 その他 | 水準測量 その他 | 3級 河川定期縦断測量 | 29.9km 29.9km | 九州地方整備局遠賀川河川事務 所 助言 R2.11.12 10258 | 興建測量設計株式会社 | R2.11.12 R3.3.15 | 183831 | |
| 福岡県 | 福岡市 一部 | その他 | 基準点測量 | 2級 | 1点 | 福岡県福岡市 助言 R2.11.12 10261 | 株式会社福測 | R2.11.12 R2.11.30 | 183842 | |
| 福岡県 | 北九州市 一部 | 道路台帳 | 基準点測量 | 3級 | 2点 | 福岡県北九州市建設局 助言 R2.11.12 10262 | 株式会社松尾測量 | R2.11.12 R3.3.12 | 183868 | |
| 福岡県 | 豊前市 一部 上毛町 一部 | 赤村 一部 築上町 一部 | その他 | 航空レーザ測量 | 1000 | 406km ² | 九州地方整備局 助言 R2.11.12 10265 | 中日本航空株式会社 | R2.11.12 R3.2.26 | 183901 |
| 佐賀県 | 鳥栖市 一部 神埼市 一部 基山町 一部 みやき町 一部 | 鹿島市 一部 吉野ヶ里町 一部 上峰町 一部 | その他 | 航空レーザ測量 | 1000 | 406km ² | 九州地方整備局 助言 R2.11.12 10265 | 中日本航空株式会社 | R2.11.12 R3.2.26 | 183901 |
| 福岡県 | 香春町 一部 大任町 一部 | その他 | 基準点測量 基準点測量 水準測量 | 2級 3級 3級 | 13点 19点 6.712km | 福岡県田川県土整備事務所 助言 R2.11.17 10267 | ナルミ測建株式会社 | R2.11.17 R3.1.29 | 183937 | |
| 福岡県 | 久留米市 一部 | その他 | 基準点測量 水準測量 | 3級 3級 | 5点 4.23km | 福岡県久留米県土整備事務所 助言 R2.11.17 10268 | 株式会社西日本測量設計 | R2.11.17 R3.1.29 | 183940 | |
| 福岡県 | 北九州市 一部 | その他 | 基準点測量 | 3級 | 2点 | 福岡県北九州市建設局 助言 R2.11.18 10273 | 村井測量設計株式会社 | R2.11.18 R3.3.12 | 184026 | |
| 福岡県 | 那珂川市 一部 | 道路計画 | 基準点測量 水準測量(GNSS) | 2級 3級 | 1点 1点 | 福岡県那珂川県土整備事務所 助言 R2.11.18 10274 | 有限会社タナカ測量設計 | R2.11.18 R3.1.29 | 184028 | |
| 福岡県 | 那珂川市 一部 | 道路計画 | 基準点測量 水準測量 | 2級 3級 | 1点 4.4km | 福岡県那珂川県土整備事務所 助言 R2.11.18 10275 | 株式会社大高開発 | R2.11.18 R3.1.29 | 184030 | |
| 福岡県 | 那珂川市 一部 | 道路計画 | 基準点測量 水準測量 | 2級 3級 | 1点 4.4km | 福岡県那珂川県土整備事務所 助言 R2.11.18 10276 | 株式会社プライム技術開発 | R2.11.18 R3.1.29 | 184034 | |
| 福岡県 | 那珂川市 一部 | 道路計画 | 基準点測量 | 2級 | 1点 | 福岡県那珂川県土整備事務所 助言 R2.11.18 10277 | 大光技術コンサルタント株 式会社 | R2.11.18 R3.1.29 | 184036 | |
| 福岡県 | 那珂川市 一部 | 道路計画 | 基準点測量 | 2級 | 1点 | 福岡県那珂川県土整備事務所 助言 R2.11.18 10278 | 有限会社一・二・三設計 | R2.11.18 R3.1.29 | 184038 | |
| 福岡県 | 那珂川市 一部 | 道路計画 | 基準点測量 水準測量(GNSS) | 2級 3級 | 2点 1点 | 福岡県那珂川県土整備事務所 助言 R2.11.18 10279 | 株式会社不動エンジニアリ ング | R2.11.18 R3.1.29 | 184040 | |
| 福岡県 | 行橋市 一部 | その他 | 基準点測量 基準点測量 基準点測量 | 2級 3級 4級 | 1点 2点 10点 | 福岡県行橋農林事務所 助言 R2.11.18 10280 | 福岡県土地改良事業団体連 合会 | R2.11.18 R3.3.19 | 184080 | |
| 福岡県 | 大牟田市 一部 | その他 | 基準点測量 | 2級 | 3点 | 福岡県筑後農林事務所 助言 R2.11.26 10287 | 福岡県土地改良事業団体連 合会 | R2.11.26 R3.3.19 | 184247 | |
| 福岡県 | 福岡市 一部 | 基準点管理 | 基準点測量 基準点測量 | 3級 4級 | 1点 2点 | 福岡県福岡市 助言 R2.11.30 10289 | 福岡都市設計事務所 | R2.11.30 R3.1.20 | 184329 | |
| 福岡県 | 久留米市 一部 大川市 一部 大木町 一部 | 筑後市 一部 みやま市 一部 | その他 | 水準測量 水準測量 | 1級 2級 | 108km 123km | 九州地方整備局筑後川河川事務 所 助言 R2.12.1 10290 | 国際技術コンサルタント株 式会社 | R2.12.1 R3.6.30 | 184356 |
| 佐賀県 | みやき町 一部 吉野ヶ里町 一部 佐賀市 一部 | 上峰町 一部 神埼市 一部 | その他 | 水準測量 水準測量 | 1級 2級 | 108km 123km | 九州地方整備局筑後川河川事務 所 助言 R2.12.1 10290 | 国際技術コンサルタント株 式会社 | R2.12.1 R3.6.30 | 184356 |
| 福岡県 | 田川市 一部 大任町 一部 | 添田町 一部 | 河川管理 その他 | 水準測量 その他 | 3級 定期縦横断測量 | 47.9km 42.4km | 九州地方整備局遠賀川河川事務 所 助言 R2.12.3 10292 | 株式会社九州測量開発 | R2.12.3 R3.3.31 | 184426 |
| 福岡県 | 福岡市 一部 | その他 | 修正測量 | 2500 | 11.49km ² | 福岡市 助言 R2.12.7 10293 | 共和航業コンサルタント株 式会社 | R2.12.7 R3.3.19 | 184484 | |
| 福岡県 | 久留米市 一部 | 道路計画 | 基準点測量 水準測量 | 3級 3級 | 6点 0.9km | 福岡県久留米県土整備事務所 助言 R2.12.8 10294 | 平和総合コンサルタント株 式会社 | R2.12.8 R3.1.29 | 184487 | |
| 福岡県 | 筑前町 一部 | 道路計画 | 基準点測量 | 3級 | 2点 | 福岡県朝倉県土整備事務所 助言 R2.12.8 10296 | 国土建設測量設計株式会社 | R2.12.8 R3.3.15 | 184508 | |
| 福岡県 | 久留米市 一部 | 道路計画 | 基準点測量 水準測量 | 3級 3級 | 4点 2.7km | 福岡県久留米県土整備事務所 助言 R2.12.9 10299 | 株式会社協立 | R2.12.9 R3.1.29 | 184534 | |
| 福岡県 | 大木町 一部 大川市 一部 柳川市 一部 | みやま市 一部 筑後市 一部 大牟田市 一部 | 地盤変動調査 | 水準測量 | 1級 | 121km | 福岡県 助言 R2.12.15 10310 | 村井測量設計株式会社 | R2.12.15 R3.3.19 | 184742 |
| 佐賀県 | 佐賀市 一部 | その他 | 基準点測量 | 2級 | 3点 | 福岡県南筑後県土整備事務所 助言 R2.12.17 10313 | 株式会社東亜コンサルタン ト | R2.12.17 R3.2.26 | 184796 | |
| 福岡県 | 北九州市 一部 | 都市計画 | 現地測量(数値地 形図作成) | 2500 | 19.2km ² | 福岡県北九州市 助言 R2.12.21 10314 | 株式会社バスコ | R2.12.21 R3.3.30 | 184797 | |
| 福岡県 | 福岡市 一部 | その他 | 基準点測量 水準測量 | 4級 3級 | 40点 2.5km | 独立行政法人都市再生機構九州 支社 助言 R2.12.21 10315 | 玉野総合コンサルタント株 式会社 | R2.12.21 R3.3.20 | 184848 | |
| 福岡県 | 福岡市 一部 | 道路台帳 | IMC計測 | 1000 | 6.2km | 福岡市 助言 R2.12.21 10316 | 株式会社バスコ | R2.12.21 R3.3.15 | 184849 | |
| 福岡県 | 東峰村 一部 | その他 | 基準点測量 基準点測量 | 2級 3級 | 2点 3点 | 福岡県朝倉県土整備事務所 助言 R2.12.24 10323 | 株式会社アオイ | R2.12.24 R3.3.15 | 184970 | |
| 福岡県 | 筑後市 一部 | 土地区画整理 | 基準点測量 基準点測量 | 2級 4級 | 2点 16点 | 筑後市和泉野口土地区画整理組 合 助言 R3.1.6 10326 | 井上事務所 | R3.1.6 R4.1.1 | 184992 | |
| 福岡県 | 北九州市 一部 | 道路台帳 | 基準点測量 | 3級 | 5点 | 北九州市建設局 助言 R3.1.13 10336 | 株式会社中村測建事務所 | R3.1.13 R3.3.15 | 185117 | |
| 福岡県 | 志免町 全域 | 都市計画 | 修正測量 | 2500 | 8.69km ² | 福岡県志免町 助言 R3.1.20 10348 | 株式会社インフォマティク ス | R3.1.20 R3.3.12 | 185203 | |
| 福岡県 | 柳川市 一部 | その他 | 基準点測量 | 3級 | 7点 | 福岡県筑後農林事務所 助言 R3.1.22 10349 | 福岡県土地改良事業団体連 合会 | R3.1.22 R3.3.26 | 185210 | |

九州地方

| 都道府県 | 測量地域 | 測量目的 | 測量種別 | 縮尺・等級 | 事業量 | 測量計画機関(助言番号) | 測量作業機関 | 実施時期 | ID |
|------|---|--------|--|--|---|---|------------------------------|----------------------|--------|
| 福岡県 | 豊前市 一部 | 土地改良 | 水準測量 数値図化 | 3級 1000 | 9.75km 1.96km ² | 福岡県豊前市 助言 R3.2.4 10361 | アジア航測株式会社 | R3.2.4 R3.3.15 | 185385 |
| 福岡県 | 久留米市 一部 | 都市計画 | 修正測量 | 2500 | 15km ² | 福岡県久留米市 助言 R3.2.12 10364 | 大成ジオテック株式会社 | R3.2.12 R3.3.29 | 185404 |
| 福岡県 | 直方市 一部 | 道路計画 | 基準点測量 | 3級 | 9点 | 福岡県直方県土整備事務所 助言 R3.2.12 10367 | 興建測量設計株式会社 | R3.2.12 R3.3.12 | 185411 |
| 福岡県 | 八女市 一部 | 道路計画 | 基準点測量 復旧測量(基準点) 復旧測量(基準点) 復旧測量(基準点) | 2級 1級 2級 3級 | 3点 1点 1点 2点 | 福岡県八女県土整備事務所 助言 R3.2.12 10371 | 平和測量設計株式会社 | R3.2.12 R3.5.31 | 185440 |
| 福岡県 | 糸島市 全域 | 固定資産 | 数値撮影(デジタル) 同時調整 | 地上画素寸法 18cm 1000 | 215.7km ² 215.7km ² | 福岡県糸島市 助言 R3.2.19 10376 | 東亜建設技術株式会社 | R3.2.19 R3.3.31 | 185549 |
| 福岡県 | 小郡市 一部 | 道路計画 | 基準点測量 | 3級 | 1点 | 福岡県久留米県土整備事務所 助言 R3.2.22 10379 | 平和測量設計株式会社 | R3.2.22 R3.3.31 | 185591 |
| 福岡県 | 福岡市 一部 | 道路計画 | 基準点測量 数値図化 MM計測 | 4級 500 500 | 29点 0.05km ² 1.6km | 九州地方整備局福岡国道事務所 助言 R3.3.2 10380 | 株式会社バスコ | R3.3.2 R3.7.30 | 185659 |
| 福岡県 | 福岡市 一部 | その他 | 復旧測量(基準点) | 3級 | 2点 | 福岡県福岡市 助言 R3.3.11 10385 | 都市企画センター株式会社 | R3.3.11 R3.3.15 | 185749 |
| 福岡県 | 糸島市 一部 | 河川管理 | 数値図化 | 2500 | 0.1km ² | 福岡県福岡県土整備事務所 助言 R3.3.9 10387 | 大成ジオテック株式会社 | R3.3.9 R3.3.29 | 185766 |
| 福岡県 | みやこ町 一部 行橋市 一部 | その他 | 数値撮影(デジタル) 数値図化 | 地上画素寸法 12cm 1000 | 39km ² 3.95km ² | 九州地方整備局北九州国道事務所 助言 R3.3.16 10391 | 国際航業株式会社 | R3.3.16 R3.9.17 | 185808 |
| 福岡県 | 福岡市 一部 | 道路計画 | 基準点測量 | 4級 | 4点 | 福岡県福岡市 助言 R3.3.16 10392 | 株式会社グラン九州 | R3.3.16 R3.3.25 | 185815 |
| 福岡県 | 福岡市 一部 | 道路計画 | 基準点測量 | 4級 | 1点 | 福岡県福岡市 助言 R3.3.16 10393 | 株式会社津田 | R3.3.16 R3.3.25 | 185816 |
| 福岡県 | 久留米市 一部 | 河川計画 | 数値図化 | 500 | 0.23km ² | 福岡県久留米県土整備事務所 助言 R3.3.22 10396 | 大成ジオテック株式会社 | R3.3.22 R3.5.31 | 185850 |
| 福岡県 | 香春町 一部 | 道路台帳 | 基準点測量 基準点測量 | 2級 3級 | 1点 2点 | 福岡県田川県土整備事務所 助言 R3.3.30 10399 | 有限会社旭永設計 | R3.3.30 R3.9.30 | 185938 |
| 福岡県 | 福智町 一部 | その他 | 基準点測量 基準点測量 | 2級 3級 | 10点 11点 | 福岡県飯塚農林事務所 助言 R3.3.30 10400 | 福岡県土地改良事業団体連合会 | R3.3.30 R3.5.21 | 185940 |
| 福岡県 | 福岡市 一部 | その他 | 復旧測量(基準点) | 3級 | 1点 | 福岡県福岡市 助言 R3.3.30 10401 | 福琉測量 | R3.4.1 R3.4.30 | 185943 |
| 佐賀県 | 江北町 一部 大町町 一部 小城市 一部 武雄市 一部 多久市 一部 佐賀市 一部 | その他 | 航空レーザ測量 | 1000 | 258km ² | 九州地方整備局武雄河川事務所 助言 R2.4.2 10002 | 大成ジオテック株式会社 | R2.4.2 R3.1.31 | 178996 |
| 佐賀県 | 武雄市 一部 江北町 一部 | 道路計画 | 数値撮影(デジタル) 同時調整 水準測量 基準点測量 数値図化 | 地上画素寸法 25cm 2500 簡級 その他 2500 | 94km ² 94km ² 7.7km 6点 22.68km ² | 九州地方整備局佐賀国道事務所 助言 R2.4.28 10008 | 大成ジオテック株式会社 | R2.4.28 R2.11.9 | 179117 |
| 佐賀県 | 吉野ヶ里町 一部 | その他 | 基準点測量 水準測量 | 2級 3級 | 6点 3.41km | 佐賀県 助言 R2.6.22 10058 | 西日本総合コンサルタント株式会社 | R2.6.22 R2.12.15 | 180042 |
| 佐賀県 | 白石町 一部 小城市 一部 | 河川管理 | 基準点測量 | 2級 | 3点 | 九州地方整備局武雄河川事務所 助言 R2.7.3 10072 | 三井共同建設コンサルタント株式会社 | R2.7.3 R2.10.30 | 180340 |
| 佐賀県 | 佐賀市 一部 | 道路台帳 | MM計測 | 500 | 2.9km | 佐賀県佐賀市 助言 R2.7.30 10095 | 株式会社バスコ | R2.7.30 R3.3.22 | 180974 |
| 佐賀県 | 小城市 一部 | その他 | 基準点測量 | 2級 | 9点 | 九州地方整備局武雄河川事務所 助言 R2.9.9 10152 | 国際技術コンサルタント株式会社 | R2.9.9 R3.2.26 | 182006 |
| 佐賀県 | 武雄市 一部 | 鉄道計画 | 数値撮影(デジタル) 数値図化(同時調整含む) | 地上画素寸法 20cm 2500 | 313.7km ² 40.2km ² | 独立行政法人鉄道建設・運輸施設整備支援機構 助言 R2.9.16 10157 | 株式会社八州 | R2.9.16 R3.3.5 | 182105 |
| 佐賀県 | みやき町 一部 吉野ヶ里町 一部 神埼市 一部 鳥栖市 一部 | その他 | 数値撮影(デジタル) 数値図化(同時調整含む) 航空レーザ測量 | 地上画素寸法 18cm 2500 1000 | 181km ² 25.68km ² 25.68km ² | 九州地方整備局佐賀国道事務所 助言 R2.9.30 10182 | 中日本航空株式会社 | R2.9.30 R3.2.26 | 182571 |
| 佐賀県 | 唐津市 一部 | 道路台帳 | 基準点測量 水準測量 | 2級 3級 | 1点 0.4km | 佐賀県唐津市 助言 R2.10.26 10231 | 簡井測量設計株式会社 | R2.10.26 R3.1.15 | 183401 |
| 佐賀県 | 伊万里市 一部 | 道路台帳 | 復旧測量(基準点) | 3級 | 1点 | 九州地方整備局佐賀国道事務所 助言 R2.11.4 10241 | 株式会社バスコ 株式会社精工コンサルタント | R2.11.4 R2.3.28 | 183559 |
| 佐賀県 | 唐津市 一部 伊万里市 一部 | 河川管理 | 数値撮影(デジタル) 同時調整 数値図化 | 地上画素寸法 6cm (UCE) 1000 2500 | 64.2km ² 64.2km ² 64.2km ² | 九州地方整備局武雄河川事務所 助言 R2.11.18 10255 | 株式会社バスコ | R2.11.18 R3.3.31 | 183792 |
| 佐賀県 | 基山町 一部 | その他 | MM計測 | 500 | 0.9km | 佐賀県基山町 助言 R2.11.12 10256 | 株式会社バスコ | R2.11.12 R2.12.25 | 183793 |
| 佐賀県 | 唐津市 一部 | その他 | 基準点測量 | 2級 | 1点 | 佐賀県唐津市 助言 R2.11.17 10266 | 日本建設技術株式会社 | R2.11.17 R3.2.26 | 183911 |
| 佐賀県 | 大町町 一部 | 都市計画 | 数値図化 数値図化 数値図化 | 1000 2500 1000 | 54.1km 10.67km ² 11.5km ² | 佐賀県大町町 助言 R2.11.26 10281 | 株式会社バスコ | R2.11.26 R3.7.31 | 184083 |
| 佐賀県 | 基山町 一部 | 道路台帳 | MM計測 | 500 | 1.1km | 佐賀県基山町 助言 R2.11.24 10283 | 株式会社バスコ | R2.11.24 R3.2.26 | 184169 |
| 佐賀県 | 嬉野市 全域 | 都市計画 | 数値図化 数値図化 地図編集 | 2500 10000 10000 | 45.68km ² 80.73km ² 45.68km ² | 嬉野市 助言 R2.12.17 10307 | 株式会社バスコ | R2.12.17 R3.9.30 | 184717 |
| 佐賀県 | 佐賀市 一部 | その他 | 基準点測量 | 4級 | 209点 | 法務省佐賀地方方法務局 助言 R3.1.22 10327 | 有限会社アルファコンサルタン | R3.1.22 R4.3.31 | 184995 |
| 佐賀県 | 佐賀市 一部 神埼市 一部 白石町 一部 | 地盤変動調査 | 水準測量 | 1級 | 147.9km | 佐賀県 助言 R3.1.22 10345 | 株式会社トップコンサルタン | R3.1.22 R3.3.31 | 185195 |
| 佐賀県 | 佐賀市 一部 | 道路計画 | 基準点測量 基準点測量 | 2級 3級 | 4点 3点 | 佐賀県県土整備部有明海沿岸道路整備事務所 助言 R3.1.22 10346 | 西日本総合コンサルタント株式会社 株式会社原田設計 | R3.1.22 R3.3.19 | 185197 |
| 佐賀県 | 小城市 一部 | その他 | 基準点測量 | 2級 | 4点 | 佐賀県県土整備部有明海沿岸道路整備事務所 助言 R3.1.27 10353 | 新九州測量設計株式会社 | R3.1.27 R3.3.22 | 185282 |
| 佐賀県 | 鳥栖市 一部 | 道路台帳 | MM計測 | 1000 | 1.7km | 佐賀県鳥栖市 助言 R3.2.15 10373 | 株式会社バスコ | R3.2.15 R3.3.12 | 185511 |

九州地方

| 都道府県 | 測量地域 | 測量目的 | 測量種別 | 縮尺・等級 | 事業量 | 測量計画機関(助言番号) | 測量作業機関 | 実施時期 | ID |
|------|-------------------|--------|--|---|--|--|-------------------|---------------------|--------|
| 佐賀県 | 神埼市 全域 | 都市計画 | 数値図化 数値図化 | 2500 10000 | 63.61km ² 61.52km ² | 長崎県神埼市 助言 R3.3.16 I0390 | 株式会社バスコ | R3.3.16 R3.11.30 | 185807 |
| 長崎県 | 新上五島町 一部 | その他 | 基準点測量 | 3級 | 1点 | 長崎県五島振興局上五島支所 助言 R2.5.12 I0011 | 橋口環境設計株式会社 | R2.5.12 R2.12.1 | 179181 |
| 長崎県 | 諫早市 一部 | 道路台帳 | 修正測量 | 1000 | 6.96km | 長崎県諫早市 助言 R2.5.22 I0016 | 国際航業株式会社 | R2.5.22 R2.6.30 | 179344 |
| 長崎県 | 西海市 一部 | 河川管理 | 基準点測量 水準測量 | 3級 3級 | 13点 1点 | 長崎県東部振興局 助言 R2.5.15 I0020 | 扇精光コンサルタンツ株式会社 | R2.5.15 R2.10.30 | 179350 |
| 長崎県 | 時津町 一部 | 道路計画 | 基準点測量 | 2級 | 2点 | 長崎県時津町 助言 R2.5.15 I0022 | 扇精光コンサルタンツ株式会社 | R2.5.15 R2.8.10 | 179353 |
| 長崎県 | 南島原市 一部 | ほ場整備 | 基準点測量 その他 | 3級 確定測量図 1000 | 1点 0.01km ² | 諫訪土地改良区 助言 R2.5.27 I0024 | 長崎県土地改良事業団体連合会 | R2.5.27 R3.1.29 | 179417 |
| 長崎県 | 松浦市 一部 | 道路台帳 | 基準点測量 数値図化 UAV写真測量 | 3級 500 地上画素寸法 2.5cm | 2点 0.1km ² 0.1km ² | 九州地方整備局長崎河川国道事務所 助言 R2.6.9 I0025 | アジア航測株式会社 | R2.6.9 R2.8.7 | 179458 |
| 長崎県 | 大村市 一部 | 道路計画 | 基準点測量 基準点測量 | 3級 4級 | 3点 16点 | 長崎県東部振興局 助言 R2.5.27 I0026 | 株式会社大信技術開発 | R2.5.27 R2.11.20 | 179457 |
| 長崎県 | 南島原市 一部 | ほ場整備 | 基準点測量 その他 | 3級 確定測量図 | 9点 0.52km ² | 空池原土地改良区 助言 R2.6.16 I0052 | 長崎県土地改良事業団体連合会 | R2.6.16 R3.2.22 | 179927 |
| 長崎県 | 島原市 一部 | ほ場整備 | 基準点測量 その他 | 3級 確定測量図 | 6点 0.3km ² | 三会原土地改良区 助言 R2.6.22 I0056 | 長崎県土地改良事業団体連合会 | R2.6.22 R3.3.25 | 180025 |
| 長崎県 | 諫早市 一部 | 土地区画整理 | 基準点測量 基準点測量 | 2級 3級 | 2点 3点 | 諫早市長野土地区画整理準備組合 助言 R2.6.26 I0067 | 株式会社拓研コンサルタント | R2.6.26 R2.9.30 | 180195 |
| 長崎県 | 佐世保市 一部 | 道路計画 | 基準点測量 | 2級 | 1点 | 長崎県東部振興局 助言 R2.7.1 I0069 | 株式会社橋組 | R2.7.1 R2.9.30 | 180311 |
| 長崎県 | 長崎市 全域 | 総合計画 | 修正測量 地図編集 | 2500 10000 | 405.86km ² 405.86km ² | 長崎県長崎市 助言 R2.7.3 I0074 | 株式会社バスコ | R2.7.3 R3.3.15 | 180385 |
| 長崎県 | 長崎市 一部 | 道路計画 | 基準点測量 | 2級 | 1点 | 長崎県長崎振興局 助言 R2.7.9 I0076 | 株式会社ウエノ | R2.7.9 R2.11.30 | 180483 |
| 長崎県 | 五島市 一部 | その他 | 基準点測量 基準点測量 | 2級 3級 | 7点 15点 | 長崎県五島振興局 助言 R2.7.13 I0081 | 有限会社五島測量 | R2.7.13 R3.1.11 | 180533 |
| 長崎県 | 島原市 全域 南島原市 全域 | その他 | 航空レーザ測量 | 1000 | 467.4km ² | 長崎県 助言 R2.8.28 I0086 | 中日本航空株式会社 | R2.8.28 R3.1.7 | 180660 |
| 長崎県 | 五島市 一部 | ほ場整備 | 数値撮影(デジタル) 数値図化(同時調整含む) 水準測量 水準測量 数値撮影(デジタル) | 地上画素寸法 12cm 1000 簡級 3級 地上画素寸法 8cm | 0.63km ² 0.63km ² 3.1km 12.4km 8点 0.63km ² | 長崎県五島振興局 助言 R2.7.21 I0087 | 株式会社バスコ | R2.7.21 R2.11.20 | 180702 |
| 長崎県 | 五島市 一部 | その他 | 基準点測量 基準点測量 | 2級 3級 | 2点 4点 | 長崎県五島振興局 助言 R2.7.20 I0091 | 有限会社五島測量 | R2.7.20 R3.1.29 | 180799 |
| 長崎県 | 雲仙市 一部 | ほ場整備 | 基準点測量 その他 | 3級 確定測量図 | 1点 0.01km ² | 愛津原土地改良区 助言 R2.7.27 I0094 | 長崎県土地改良事業団体連合会 | R2.7.27 R3.3.25 | 180959 |
| 長崎県 | 南島原市 一部 島原市 一部 | 地盤変動調査 | 航空レーザ測量 | 1000 | 16.2km ² | 九州地方整備局雲仙復興事務所 助言 R2.8.3 I0100 | 中日本航空株式会社 | R2.8.3 R3.2.26 | 181016 |
| 長崎県 | 島原市 一部 南島原市 全域 | 砂防計画 | 航空レーザ測量 | 1000 | 232km ² | 九州地方整備局雲仙復興事務所 助言 R2.8.3 I0101 | 株式会社バスコ | R2.8.3 R3.2.26 | 181097 |
| 長崎県 | 南島原市 一部 島原市 一部 | 砂防計画 | 航空レーザ測量 | 1000 | 230km ² | 九州地方整備局雲仙復興事務所 助言 R2.8.3 I0102 | アジア航測株式会社 | R2.8.3 R3.2.26 | 181099 |
| 長崎県 | 諫早市 一部 | 道路計画 | 復旧測量(基準点) | 3級 | 1点 | 長崎県東部振興局 助言 R2.7.31 I0103 | 旭測量設計株式会社 | R2.7.31 R2.9.4 | 181115 |
| 長崎県 | 諫早市 一部 | その他 | 基準点測量 基準点測量 | 2級 3級 | 2点 4点 | 県東部南広域環境組合 助言 R2.8.11 I0112 | 西日本開発株式会社 | R2.8.11 R2.12.25 | 181335 |
| 長崎県 | 西海市 一部 | 海岸保全 | 基準点測量 基準点測量 | 2級 3級 | 2点 1点 | 長崎県東部振興局 助言 R2.8.13 I0115 | 株式会社工藤測量設計 | R2.8.13 R2.10.28 | 181391 |
| 長崎県 | 大村市 一部 | その他 | 基準点測量 | 2級 | 5点 | 長崎県東部振興局 助言 R2.8.13 I0116 | E-tecsコンサルタント株式会社 | R2.8.13 R2.9.30 | 181393 |
| 長崎県 | 大村市 全域 諫早市 全域 | 森林計画 | 航空レーザ測量 | 500 | 468.5km ² | 長崎県東部振興局 助言 R2.8.17 I0118 | アジア航測株式会社 | R2.8.17 R3.3.8 | 181407 |
| 長崎県 | 大村市 一部 | 下水道計画 | 数値図化 | 1000 | 4.9km ² | 大村市上下水道局 助言 R2.8.17 I0121 | アジア航測株式会社 | R2.8.17 R3.3.5 | 181427 |
| 長崎県 | 長崎市 全域 時津町 全域 | 森林計画 | 航空レーザ測量 | 500 | 455.5km ² | 長崎県東部振興局 助言 R2.8.17 I0122 | 東亜建設技術株式会社 | R2.8.17 R3.3.2 | 181442 |
| 長崎県 | 佐世保市 一部 | 道路計画 | 数値撮影(デジタル) 同時調整 数値図化 | 地上画素寸法 6cm 500 1000 | 6km ² 1.44km ² | 長崎県 助言 R2.8.28 I0141 | 株式会社バスコ | R2.8.28 R3.3.10 | 181706 |
| 長崎県 | 長崎市 一部 | その他 | 基準点測量 基準点測量 | 2級 3級 | 1点 5点 | 長崎県長崎振興局長崎港湾漁港事務所 助言 R2.9.17 I0159 | 大洋技研株式会社 | R2.9.17 R2.11.30 | 182234 |
| 長崎県 | 平戸市 一部 | その他 | 基準点測量 水準測量 水準測量(GSS) 数値図化 | 3級 3級 3級 1000 | 23点 13.3km ² 1点 0.97km ² | 長崎県東部振興局 助言 R2.9.25 I0164 | 国際航業株式会社 | R2.9.25 R3.3.19 | 182340 |
| 長崎県 | 諫早市 一部 | その他 | 基準点測量 | 2級 | 5点 | 長崎県東部振興局 助言 R2.10.1 I0168 | 株式会社上田測量設計 | R2.10.1 R2.11.30 | 182465 |
| 長崎県 | 対馬市 一部 | 砂防計画 | 数値図化 | 2500 | 18km ² | 長崎県対馬振興局 助言 R2.10.1 I0175 | アジアエンジニアリング株式会社 | R2.10.1 R5.2.28 | 182535 |
| 長崎県 | 平戸市 一部 | その他 | 数値図化 | 2500 | 8.125km ² | 長崎県東部振興局 助言 R2.9.30 I0176 | 株式会社千代田コンサルタント | R2.9.30 R5.2.28 | 182536 |
| 長崎県 | 南島原市 一部 | 土地改良 | 基準点測量 水準測量 数値図化 基準点測量 | 3級 3級 1000 2級 | 36点 17.5km ² 3.798km ² 12点 | 長崎県島原振興局 助言 R2.9.30 I0178 | 大成ジオテック株式会社 | R2.9.30 R3.3.25 | 182559 |
| 長崎県 | 長崎市 一部 | その他 | 基準点測量 基準点測量 基準点測量 | 1級 2級 3級 | 1点 1点 1点 | 長崎県長崎振興局長崎港湾漁港事務所 助言 R2.10.12 I0203 | 株式会社高松設計コンサルタント | R2.10.12 R2.11.9 | 182945 |
| 長崎県 | 雲仙市 一部 | その他 | 基準点測量 基準点測量 水準測量 | 2級 3級 3級 | 6点 9点 6.6km | 長崎県島原振興局 助言 R2.10.16 I0212 | 橋口技術設計株式会社 | R2.10.16 R3.2.12 | 183067 |
| 長崎県 | 雲仙市 一部 島原市 一部 | その他 | 基準点測量 基準点測量 水準測量 | 2級 3級 3級 | 7点 11点 3.5km | 長崎県島原振興局 助言 R2.10.16 I0213 | E-tecsコンサルタント株式会社 | R2.10.16 R3.1.31 | 183077 |

九州地方

| 都道府県 | 測量地域 | 測量目的 | 測量種別 | 縮尺・等級 | 事業量 | 測量計画機関（助言番号） | 測量作業機関 | 実施時期 | ID |
|------|--------------------|--------|---|-----------------------------|--|---|---|----------------------|--------|
| 長崎県 | 佐世保市 一部 | その他 | 基準点測量 | 4級 | 373点 | 法務省長崎地方方法務局 助言 R2.10.26 10229 | 株式会社サン測量設計 | R2.10.26 R4.3.31 | 183369 |
| 長崎県 | 西海市 全域 | 森林計画 | 航空レーザ測量 | 500 | 232.3km ² | 長崎県東中央振興局 助言 R2.10.29 10232 | 国際航業株式会社 | R2.10.29 R3.3.12 | 183409 |
| 長崎県 | 対馬市 一部 | 砂防計画 | 数値図化 | 2500 | 16.62km ² | 長崎県対馬振興局 助言 R2.10.30 10235 | 第一復建株式会社 | R2.10.30 R5.2.28 | 183427 |
| 長崎県 | 波佐見町 全域 東彼杵町 全域 | 森林計画 | 航空レーザ測量 | 500 | 167.5km ² | 長崎県東中央振興局 助言 R2.11.6 10244 | 国際航業株式会社 | R2.11.6 R3.2.24 | 183593 |
| 長崎県 | 雲仙市 一部 | その他 | 基準点測量 基準点測量 水準測量 | 2級 3級 3級 | 7点 5点 12km | 長崎県島原振興局 助言 R2.11.4 10246 | 有限会社吉川土木コンサル タント | R2.11.4 R3.2.26 | 183672 |
| 長崎県 | 長与町 一部 | その他 | 基準点測量 基準点測量 | 2級 3級 | 1点 1点 | 長崎県長崎振興局 助言 R2.11.12 10257 | 株式会社サンコー技研 | R2.11.12 R3.3.26 | 183823 |
| 長崎県 | 南島原市 一部 | その他 | 基準点測量 基準点測量 | 2級 3級 | 4点 4点 | 長崎県島原振興局 助言 R2.11.26 10284 | 大洋技研株式会社 | R2.11.26 R2.12.31 | 184195 |
| 長崎県 | 諫早市 一部 | その他 | 基準点測量 基準点測量 水準測量 | 2級 3級 4級 | 7点 12点 27.5km | 長崎県東中央振興局 助言 R2.11.26 10285 | 株式会社コンサルタント・ オオクボ | R2.11.26 R3.3.25 | 184197 |
| 長崎県 | 佐世保市 一部 | その他 | 数値図化 | 2500 | 6.12km ² | 長崎県東北振興局 助言 R2.12.8 10297 | アジアエンジニアリング株 式会社 | R2.12.8 R5.2.28 | 184517 |
| 長崎県 | 平戸市 一部 | 砂防計画 | 数値図化 | 2500 | 7.2km ² | 長崎県東北振興局 助言 R2.12.10 10298 | 株式会社高崎総合コンサル タント | R2.12.10 R5.2.28 | 184518 |
| 長崎県 | 諫早市 全域 | 固定資産 | 数値撮影（デジタル） 同時調整 写真地図作成（デ ジタルオルソ） | 地上画素寸法 12cm 1000 1000 | 341.79km ² 341.79km ² 341.79km ² | 長崎県諫早市 助言 R2.12.10 10300 | 国際航業株式会社 | R2.12.10 R3.3.19 | 184573 |
| 長崎県 | 長崎市 一部 | 道路計画 | 基準点測量 | 2級 | 2点 | 長崎県長崎振興局 助言 R2.12.14 10304 | 株式会社長崎測量設計 | R2.12.14 R3.3.26 | 184654 |
| 長崎県 | 諫早市 一部 | 地盤変動調査 | 水準測量 水準測量 | 1級 2級 | 15.2km 28.3km | 長崎県諫早市 助言 R2.12.15 10308 | 扇精光コンサルタンツ株式 会社 | R2.12.15 R3.3.31 | 184722 |
| 長崎県 | 佐世保市 一部 | その他 | 数値図化 | 2500 | 4.071km ² | 長崎県 助言 R2.12.18 10312 | 西日本技術開発株式会社 | R2.12.18 R5.2.28 | 184772 |
| 長崎県 | 長崎市 一部 | その他 | 基準点測量 | 2級 | 1点 | 長崎県長崎振興局長崎港湾漁港 事務所 助言 R3.1.13 10337 | 株式会社高松設計コンサル タント | R3.1.13 R3.3.30 | 185118 |
| 長崎県 | 佐世保市 一部 | 道路台帳 | IM図計測 | 500 | 1.9km | 長崎県佐世保市 助言 R3.2.1 10355 | 株式会社バスコ | R3.2.1 R3.3.19 | 185335 |
| 長崎県 | 長崎市 一部 | 道路台帳 | IM図計測 | 500 | 10.17km | 長崎県長崎 助言 R3.2.1 10360 | 株式会社バスコ | R3.2.1 R3.3.15 | 185373 |
| 長崎県 | 佐々町 一部 | 道路台帳 | IM図計測 | 500 | 0.5km | 長崎県佐々町 助言 R3.2.12 10363 | 株式会社バスコ | R3.2.12 R3.3.26 | 185402 |
| 長崎県 | 杵枝市 一部 | その他 | 基準点測量 | 2級 | 1点 | 長崎県杵枝振興局 助言 R3.2.22 10377 | 株式会社杵枝測量設計 | R3.2.22 R3.3.11 | 185559 |
| 長崎県 | 諫早市 一部 | 河川管理 | 航空レーザ測量 数値図化 数値図化 航空レーザ測量 | 500 500 1000 1000 | 3.63km ² 0.58km ² 35.72km ² 40.27km ² | 九州地方整備局長崎河川国道事 務所 助言 R3.3.9 10386 | アジア航測株式会社 | R3.3.9 R3.7.20 | 185762 |
| 長崎県 | 西海市 一部 | その他 | 基準点測量 | 2級 | 2点 | 長崎県北振興局 助言 R3.3.11 10388 | 扇精光コンサルタンツ株式 会社 | R3.3.11 R3.4.30 | 185768 |
| 長崎県 | 新上五島町 一部 | その他 | 基準点測量 | 2級 | 2点 | 長崎県新上五島町 助言 R3.3.11 10389 | 株式会社オリエントアイエ ヌジー | R3.3.11 R3.3.31 | 185773 |
| 長崎県 | 西海市 一部 | 道路計画 | 数値図化 | 1000 | 3.6km ² | 長崎県 助言 R3.3.16 10394 | 株式会社バスコ | R3.3.16 R3.5.31 | 185838 |
| 長崎県 | 雲仙市 一部 | 砂防計画 | 数値図化 | 2500 | 4.4km ² | 長崎県島原振興局 助言 R3.3.30 10397 | 株式会社技術開発コンサル タント | R3.3.30 R5.2.10 | 185930 |
| 熊本県 | 人吉市 一部 | その他 | 復旧測量（基準点） 復旧測量（基準点） 復旧測量（基準点） | 2級 3級 4級 | 3点 4点 15点 | 九州地方整備局八代河川国道事 務所 助言 R2.4.2 10003 | 株式会社九州開発エンジニ ヤリング | R2.4.2 R2.8.20 | 178998 |
| 熊本県 | 菊陽町 一部 | その他 | 基準点測量 基準点測量 復旧測量（基準点） | 3級 4級 3級 | 13点 60点 2点 | 熊本県菊陽町 助言 R2.5.15 10012 | 玉野総合コンサルタント株 式会社 | R2.5.15 R3.7.30 | 179252 |
| 熊本県 | 南阿蘇村 全域 | 道路台帳 | 数値図化 数値図化 | 1000 2500 | 7.182km ² 15km ² | 熊本県南阿蘇村 助言 R2.5.18 10014 | 国際航業株式会社 | R2.5.18 R2.9.25 | 179255 |
| 熊本県 | 高森町 一部 | 砂防計画 | 基準点測量 基準点測量 水準測量 | 2級 3級 その他 | 6点 3点 2点 | 九州地方整備局熊本復興事務 所 助言 R2.5.15 10015 | 東亜コンサルタント株式会 社 | R2.5.15 R2.10.20 | 179302 |
| 熊本県 | 宇土市 一部 | その他 | 基準点測量 | 2級 | 4点 | 九州地方整備局熊本河川国道事 務所 助言 R2.5.29 10032 | 株式会社有明測量開発社 | R2.5.29 R2.11.20 | 179561 |
| 熊本県 | 宇土市 一部 | その他 | 基準点測量 | 2級 | 2点 | 九州地方整備局熊本河川国道事 務所 助言 R2.5.29 10033 | 株式会社九州開発エンジニ ヤリング | R2.5.29 R2.11.20 | 179563 |
| 熊本県 | 宇土市 一部 | その他 | 基準点測量 | 2級 | 4点 | 九州地方整備局熊本河川国道事 務所 助言 R2.5.29 10034 | 株式会社水野建設コンサル タント 株式会社建設プロジェクト センター | R2.5.29 R2.11.20 | 179565 |
| 熊本県 | 宇土市 一部 | その他 | 基準点測量 | 2級 | 2点 | 九州地方整備局熊本河川国道事 務所 助言 R2.5.29 10035 | 三井共同建設コンサルタン ト株式会社 | R2.5.29 R2.11.20 | 179567 |
| 熊本県 | 熊本市 一部 | 基準点管理 | 基準点測量 | 2級 | 1点 | 熊本県熊本市 助言 R2.5.29 10036 | 株式会社わたる測量 | R2.5.29 R2.7.31 | 179576 |
| 熊本県 | 南阿蘇村 一部 | 土地改良 | 基準点測量 | 2級 | 3点 | 熊本県南阿蘇村 助言 R2.6.5 10038 | 熊本県土地改良事業団体連 合会 | R2.6.5 R3.3.23 | 179617 |
| 熊本県 | 錦町 一部 | その他 | 基準点測量 | 2級 | 3点 | 九州地方整備局八代河川国道事 務所 助言 R2.6.5 10044 | 株式会社九州開発エンジニ ヤリング | R2.6.5 R2.10.20 | 179715 |
| 熊本県 | 山鹿市 一部 | 道路計画 | 基準点測量 | 2級 | 6点 | 熊本県北広域本部 助言 R2.6.10 10049 | 株式会社水野建設コンサル タント | R2.6.10 R2.12.18 | 179842 |
| 熊本県 | 南関町 一部 | ほ場整備 | 水準測量 数値図化 | 3級 1000 | 9.5km 0.37km ² | 熊本県南関町 助言 R2.7.3 10070 | 株式会社バスコ | R2.7.3 R3.3.12 | 180326 |
| 熊本県 | 益城町 一部 | その他 | 基準点測量 基準点測量 基準点測量 | 2級 3級 4級 | 2点 20点 65点 | 法務省熊本地方方法務局 助言 R2.7.15 10082 | 公益社団法人熊本県公共嘱 託登記士地家屋調査士協会 | R2.7.15 R4.3.31 | 180609 |

九州地方

| 都道府県 | 測量地域 | 測量目的 | 測量種別 | 縮尺・等級 | 事業量 | 測量計画機関(助言番号) | 測量作業機関 | 実施時期 | ID | |
|------|---|---|---|---|--|---|---------------------------------------|-----------------------|---------------------|--------|
| 熊本県 | 西原村 全域 | 固定資産 | 数値撮影(デジタル) 水準測量 写真地図作成(デジタルオルソ) | 地上画素寸法 12cm 簡級 1000 | 77.22km ² 1.87km ² 77.22km ² | 熊本県西原村 助言 R2.7.30 I0092 | 株式会社バスコ | R2.7.30 R3.3.31 | 180910 | |
| 熊本県 | 菊陽町 全域 | 固定資産 | 水準測量 数値撮影(デジタル) 同時調整 写真地図作成(デジタルオルソ) | 簡級 地上画素寸法 12cm 1000 1000 | 1.8km ² 37.46km ² 37.46km ² 37.46km ² | 熊本県菊陽町 助言 R2.8.14 I0109 | 株式会社バスコ | R2.8.14 R3.3.19 | 181277 | |
| 熊本県 | 熊本市 一部 | その他 | 基準点測量 基準点測量 | 2級 3級 | 6点 4点 | 九州地方整備局熊本河川国道事務所 助言 R2.8.5 I0110 | 旭測量設計株式会社 | R2.3.7 R3.2.28 | 181279 | |
| 熊本県 | 八代市 一部 錦町 一部 湯前町 一部 五木村 一部 | 人吉市 一部 多良木町 一部 水上村 一部 あさぎり町 一部 | 砂防計画 | 航空レーザ測量 | 1000 | 655km ² | 九州地方整備局川辺川ダム砂防事務所 助言 R2.8.17 I0117 | アジア航測株式会社 | R2.8.17 R3.2.26 | 181396 |
| 熊本県 | 合志市 一部 | 道路計画 | 基準点測量 | 2級 | 9点 | 九州地方整備局熊本河川国道事務所 助言 R2.8.13 I0119 | 東和測量設計株式会社 | R2.8.13 R3.2.26 | 181417 | |
| 熊本県 | 合志市 一部 | 道路計画 | 基準点測量 水準測量(GNSS) | 2級 3級 | 9点 4点 | 九州地方整備局熊本河川国道事務所 助言 R2.8.13 I0120 | 株式会社ワコー | R2.8.13 R3.2.26 | 181419 | |
| 熊本県 | 荒尾市 全域 玉東町 全域 長洲町 全域 | 玉名市 全域 南関町 全域 和水町 全域 | 固定資産 | 数値撮影(デジタル) 同時調整 写真地図作成(デジタルオルソ) | 地上画素寸法 12cm 1000 1000 | 421.44km ² 421.44km ² 421.44km ² | 熊本県玉名市 助言 R2.8.28 I0129 | 株式会社バスコ | R2.8.28 R3.3.31 | 181537 |
| 熊本県 | 八代市 一部 | その他 | 基準点測量 | 2級 | 7点 | 農林水産省九州農政局八代平野農業水利事業所 助言 R2.8.21 I0133 | 株式会社チェリーコンサルタント | R2.8.21 R3.3.31 | 181588 | |
| 熊本県 | 水俣市 一部 | その他 | 基準点測量 | 2級 | 2点 | 熊本県 助言 R2.8.31 I0143 | 熊本県土地改良事業団体連合会 | R2.8.31 R3.2.26 | 181748 | |
| 熊本県 | 熊本市 一部 合志市 一部 | 道路計画 | 基準点測量 基準点測量 水準測量 UAVレーザ測量 | 2級 4級 3級 水平0.1m以内、 標高0.1m以内 | 10点 85点 5.7km ² 0.196km ² | 九州地方整備局熊本河川国道事務所 助言 R2.9.8 I0144 | 株式会社大進コンサルタント | R2.9.8 R3.2.26 | 181752 | |
| 熊本県 | 水俣市 全域 津奈木町 全域 | 芦北町 全域 球磨村 一部 | 砂防計画 | 航空レーザ測量 | 1000 | 632km ² | 九州地方整備局川辺川ダム砂防事務所 助言 R2.9.8 I0146 | 株式会社タナカコンサルタント | R2.9.8 R3.2.26 | 181851 |
| 鹿児島県 | 出水市 全域 | 伊佐市 全域 | | | | | | | | |
| 熊本県 | 阿蘇市 一部 | 道路管理 | UAV写真測量(三次元点群) | その他 | 0.165km ² | 九州地方整備局熊本河川国道事務所 助言 R2.9.30 I0179 | 株式会社水野建設コンサルタント | R2.9.30 R3.1.31 | 182562 | |
| 熊本県 | 阿蘇市 一部 大津町 一部 | 道路管理 | UAV写真測量(三次元点群) | その他 | 0.199km ² | 九州地方整備局熊本河川国道事務所 助言 R2.9.30 I0180 | 株式会社興和測量設計 | R2.9.30 R3.1.31 | 182563 | |
| 熊本県 | 大津町 一部 | 道路管理 | UAV写真測量(三次元点群) | その他 | 0.13km ² | 九州地方整備局熊本河川国道事務所 助言 R2.9.30 I0181 | 株式会社有明測量開発社 | R2.9.30 R3.1.31 | 182564 | |
| 熊本県 | 山都町 一部 | 道路計画 | 基準点測量 基準点測量 水準測量 | 2級 3級 3級 | 9点 11点 5.7km ² | 九州地方整備局延岡河川国道事務所 助言 R2.10.5 I0185 | 株式会社興和測量設計 | R2.10.5 R3.2.26 | 182607 | |
| 熊本県 | 熊本市 全域 | 固定資産 | 数値撮影(デジタル) 写真地図作成(デジタルオルソ) | 1000 1000 | 390.32km ² 390.32km ² | 熊本県熊本市 助言 R2.10.1 I0186 | 朝日航洋株式会社 | R2.10.1 R3.6.30 | 182609 | |
| 熊本県 | 南阿蘇村 一部 小国町 一部 和水町 一部 阿蘇市 一部 玉名市 一部 | 高森町 一部 南小国町 一部 南関町 一部 山鹿市 一部 荒尾市 一部 | その他 | 航空レーザ測量 | 500 | 1063.2km ² | 林野庁 助言 R2.10.14 I0190 | アジア航測株式会社 朝日航洋株式会社 | R2.10.14 R3.1.15 | 182742 |
| 熊本県 | 合志市 一部 | 道路計画 | UAVレーザ測量 | 標高0.1m以内 | 0.28km ² | 九州地方整備局熊本河川国道事務所 助言 R2.10.9 I0192 | 株式会社ワコー | R2.10.9 R3.2.26 | 182748 | |
| 熊本県 | 合志市 一部 | 道路計画 | UAVレーザ測量 | 標高0.1m以内 | 0.256km ² | 九州地方整備局熊本河川国道事務所 助言 R2.10.9 I0193 | 東和測量設計株式会社 | R2.10.9 R3.2.26 | 182750 | |
| 熊本県 | 八代市 一部 美里町 一部 錦町 一部 湯前町 一部 五木村 一部 球磨村 一部 | 人吉市 一部 芦北町 一部 多良木町 一部 相良村 一部 山江村 一部 あさぎり町 一部 | その他 | 航空レーザ測量 | 1000 | 1757.5km ² | 林野庁 助言 R2.10.6 I0195 | 株式会社バスコ | R2.10.6 R3.1.15 | 182810 |
| 熊本県 | 八代市 一部 球磨村 一部 | 芦北町 一部 | 河川管理 | 航空レーザ測深 | 1000 | 13.8km ² | 九州地方整備局八代河川国道事務所 助言 R2.10.14 I0205 | アジア航測株式会社 | R2.10.14 R3.3.19 | 182954 |
| 熊本県 | 球磨村 一部 八代市 一部 | 芦北町 一部 | 河川管理 | 航空レーザ測深 | 500 | 21.04km ² | 九州地方整備局八代河川国道事務所 助言 R2.10.14 I0206 | 国際航業株式会社 | R2.10.14 R3.3.16 | 182956 |
| 熊本県 | 和水町 全域 玉東町 全域 菊池市 全域 玉名市 全域 | 長洲町 全域 合志市 一部 山鹿市 一部 熊本市 一部 | 河川管理 | 数値撮影(デジタル) 同時調整 数値図化(同時調整含む) | 地上画素寸法 20cm 2500 2500 | 669km ² 669km ² 17.33km ² | 九州地方整備局菊池川川事務所 助言 R2.10.21 I0208 | 国際航業株式会社 | R2.10.21 R3.3.31 | 182993 |
| 熊本県 | 水俣市 全域 | 固定資産 | 数値撮影(デジタル) 同時調整 写真地図作成(デジタルオルソ) | 地上画素寸法 12cm 1000 1000 | 162.87km ² 162.87km ² 162.87km ² | 熊本県水俣市 助言 R2.10.21 I0219 | 朝日航洋株式会社 | R2.10.21 R3.3.31 | 183156 | |
| 熊本県 | 熊本市 一部 | 道路台帳 | NG計測 | 500 | 9.1km | 熊本県熊本市 助言 R2.10.22 I0227 | 株式会社バスコ | R2.10.22 R3.3.24 | 183269 | |
| 熊本県 | 熊本市 一部 | その他 | 基準点測量 水準測量 | 4級 3級 | 28点 3.02km | 独立行政法人都市再生機構九州支社 助言 R2.10.29 I0238 | 石橋開発株式会社 | R2.10.29 R3.1.29 | 183474 | |

九州地方

| 都道府県 | 測量地域 | 測量目的 | 測量種別 | 縮尺・等級 | 事業量 | 測量計画機関(助言番号) | 測量作業機関 | 実施時期 | ID |
|------|-----------------------------|-------|--|-----------------------------|--|--------------------------------------|------------------|---------------------|--------|
| 熊本県 | 長洲町 一部 | 土地改良 | 基準点測量 | 4級 | 48点 | 熊本県助言 R2.11.4 I0240 | 熊本県土地改良事業団体連合会 | R2.11.4 R3.3.12 | 183541 |
| 熊本県 | 大津町 一部 | 道路台帳 | UAVレーザ測量 | 500 | 0.105km ² | 九州地方整備局熊本河川国道事務所助言 R2.11.6 I0242 | 株式会社九州開発エンジニアリング | R2.11.6 R3.1.31 | 183563 |
| 熊本県 | 菊池市 全域 | 総合計画 | 数値撮影(デジタル)写真地図作成(デジタルオルソ) | 地上画素寸法 10cm 1000 | 276.85km ² 276.85km ² | 熊本県菊池市助言 R2.11.12 I0252 | 国際航業株式会社 | R2.11.12 R3.3.26 | 183753 |
| 熊本県 | 阿蘇市 一部 | 砂防計画 | 基準点測量 | 2級 | 2点 | 九州地方整備局熊本復興事務所助言 R2.11.12 I0259 | 株式会社九州開発エンジニアリング | R2.11.12 R3.2.28 | 183833 |
| 熊本県 | 八代市 一部 | 総合計画 | 数値撮影(デジタル)同時調整写真地図作成(デジタルオルソ) | 地上画素寸法 12cm 1000 1000 | 199.7km ² 199.7km ² 199.7km ² | 熊本県八代市助言 R2.11.18 I0263 | 国際航業株式会社 | R2.11.18 R3.3.31 | 183876 |
| 熊本県 | 八代市 一部 芦北町 一部 相良村 一部 五木村 一部 | 河川計画 | 航空レーザ測深 | 1000 | 5.74km ² | 九州地方整備局川辺川ダム砂防事務所助言 R2.11.18 I0269 | アジア航測株式会社 | R2.11.18 R3.3.31 | 183972 |
| 熊本県 | 南阿蘇村 一部 | 道路台帳 | UAVレーザ測量 | 水平 0.15m以内、 標高 0.2m以内 | 0.2km ² | 九州地方整備局熊本復興事務所助言 R2.11.26 I0282 | 株式会社水野建設コンサルタンツ | R2.11.26 R3.3.15 | 184143 |
| 熊本県 | 玉名市 一部 | 土地改良 | 基準点測量 基準点測量 復旧測量(基準点) 復旧測量(基準点) | 2級 3級 2級 3級 | 4点 2点 3点 4点 | 熊本県東北広域本部玉名地域振興局助言 R2.12.10 I0301 | 熊本県土地改良事業団体連合会 | R2.12.10 R3.3.19 | 184623 |
| 熊本県 | 南関町 一部 | 土地改良 | 基準点測量 | 2級 | 3点 | 熊本県東北広域本部玉名地域振興局助言 R2.12.10 I0302 | 熊本県土地改良事業団体連合会 | R2.12.10 R3.3.25 | 184626 |
| 熊本県 | 宇城市 一部 | その他 | 基準点測量 水準測量 | 2級 3級 | 14点 14km | 農林水産省九州農政局宇城農地整備事業所助言 R2.12.14 I0306 | 株式会社高崎総合コンサルタンツ | R2.12.14 R3.3.29 | 184686 |
| 熊本県 | 山都町 一部 | 土地改良 | 基準点測量 | 3級 | 3点 | 熊本県東北広域本部上益城地域振興局助言 R2.12.15 I0309 | 熊本県土地改良事業団体連合会 | R2.12.15 R3.3.26 | 184724 |
| 熊本県 | 玉名市 一部 | 土地改良 | 基準点測量 基準点測量 | 2級 3級 | 4点 5点 | 熊本県東北広域本部玉名地域振興局助言 R2.12.22 I0317 | 熊本県土地改良事業団体連合会 | R2.12.22 R3.3.19 | 184864 |
| 熊本県 | 美里町 一部 | 土地改良 | 基準点測量 基準点測量 | 2級 3級 | 4点 3点 | 熊本県(東北広域本部宇城地域振興局)助言 R2.12.24 I0321 | 熊本県土地改良事業団体連合会 | R2.12.24 R3.3.29 | 184947 |
| 熊本県 | 御船町 一部 | その他 | 基準点測量 基準点測量 | 2級 3級 | 7点 2点 | 九州地方整備局熊本河川国道事務所助言 R3.1.7 I0332 | サンコーコンサルタンツ株式会社 | R3.1.7 R3.1.29 | 185064 |
| 熊本県 | 玉名市 一部 和水町 一部 | 河川管理 | 水準測量 | 3級 | 52.4km | 九州地方整備局菊池川河川事務所助言 R3.1.8 I0335 | 株式会社有明測量開発社 | R3.1.8 R3.3.31 | 185100 |
| 熊本県 | 和水町 一部 山鹿市 一部 山鹿市 一部 | その他 | 水準測量 | 3級 | 20km | 九州地方整備局菊池川河川事務所助言 R3.1.13 I0338 | 株式会社シー・バス・プランニング | R3.1.13 R3.3.31 | 185120 |
| 熊本県 | 荒尾市 一部 | その他 | 基準点測量 復旧測量(基準点) | 4級 2級 | 19点 4点 | 熊本県荒尾市助言 R3.1.22 I0344 | 株式会社橋本測地設計事務所 | R3.1.22 R3.3.31 | 185193 |
| 熊本県 | 大津町 一部 | 道路台帳 | 基準点測量 | 3級 | 1点 | 九州地方整備局熊本河川国道事務所助言 R3.1.27 I0351 | 株式会社九州開発エンジニアリング | R3.1.27 R3.3.5 | 185260 |
| 熊本県 | 甲佐町 一部 | 土地改良 | 基準点測量 | 2級 | 2点 | 熊本県東北広域本部上益城地域振興局助言 R3.2.4 I0357 | 熊本県土地改良事業団体連合会 | R3.2.4 R3.3.22 | 185341 |
| 熊本県 | 甲佐町 一部 | 土地改良 | 基準点測量 | 2級 | 2点 | 熊本県東北広域本部上益城地域振興局助言 R3.2.4 I0358 | 熊本県土地改良事業団体連合会 | R3.2.4 R3.3.22 | 185343 |
| 熊本県 | 八代市 一部 | 都市計画 | 数値図化 地図編集 | 2500 10000 | 21km ² 42km ² | 熊本県八代市助言 R3.2.4 I0362 | 国際航業株式会社 | R3.2.4 R3.3.30 | 185394 |
| 熊本県 | 宇城市 一部 | その他 | 基準点測量 水準測量 | 2級 3級 | 19点 16.1km | 農林水産省九州農政局宇城農地整備事業所助言 R3.2.12 I0372 | 株式会社高崎総合コンサルタンツ | R3.2.12 R3.3.29 | 185450 |
| 熊本県 | 山都町 一部 | 道路計画 | UAVレーザ測量 | 水平 0.15m以内、 標高 0.2m以内 | 0.608km ² | 九州地方整備局延岡河川国道事務所助言 R3.2.18 I0378 | 株式会社興和測量設計 | R3.2.18 R3.3.22 | 185567 |
| 熊本県 | 玉名市 全域 山鹿市 一部 菊池市 一部 和水町 一部 | 河川管理 | 数値図化 | 2500 | 124.31km ² | 九州地方整備局菊池川河川事務所助言 R3.3.2 I0381 | 国際航業株式会社 | R3.3.2 R3.3.31 | 185661 |
| 大分県 | 由布市 一部 大分市 一部 | 河川管理 | 数値撮影(デジタル)航空レーザ測量 数値図化 | 2500 1000 2500 | 136.3km ² 36.4km ² 36.4km ² | 九州地方整備局大分河川国道事務所助言 R2.6.3 I0028 | 中日本航空株式会社 | R2.6.3 R2.7.10 | 179513 |
| 大分県 | 津久見市 一部 白杵市 一部 大分市 一部 | 森林計画 | 数値撮影(デジタル) | 地上画素寸法 30cm | 1170km ² | 大分県助言 R2.6.3 I0030 | 国際航業株式会社 | R2.6.3 R2.10.30 | 179532 |
| 大分県 | 豊後大野市 一部 佐伯市 一部 | 森林計画 | 航空レーザ測量 | 500 | 1114km ² | 大分県助言 R2.6.9 I0037 | アジア航測株式会社 | R2.6.9 R3.3.19 | 179614 |
| 大分県 | 玖珠町 一部 中津市 一部 日田市 一部 | 森林計画 | 航空レーザ測量 | 500 | 226km ² | 大分県助言 R2.6.10 I0039 | 株式会社バスコ | R2.6.10 R3.3.19 | 179678 |
| 大分県 | 由布市 全域 | 総合計画 | 数値撮影(デジタル)写真地図作成(デジタルオルソ) | 地上画素寸法 12.5cm 1000 | 319.32km ² 319.32km ² | 大分県由布市助言 R2.6.9 I0040 | 株式会社バスコ | R2.6.9 R2.12.25 | 179684 |
| 大分県 | 玖珠町 一部 | その他 | 基準点測量 基準点測量 用地測量 | 3級 4級 | 4点 20点 0.00890703km ² | 防衛省九州防衛局助言 R2.6.26 I0066 | 株式会社九研総合コンサルタンツ | R2.6.26 R2.8.31 | 180142 |
| 大分県 | 全域 全域 全域 | 砂防計画 | 数値図化 写真地図作成(デジタルオルソ) | 2500 2500 | 1.5km ² 1.5km ² | 大分県助言 R2.7.7 I0075 | 写測エンジニアリング株式会社 | R2.7.7 R2.10.30 | 180431 |
| 大分県 | 宇佐市 一部 | その他 | 基準点測量 | 2級 | 5点 | 農林水産省九州農政局宇佐川農地整備事業所助言 R2.8.13 I0114 | 九建設計株式会社 | R2.8.13 R3.1.29 | 181389 |
| 大分県 | 佐伯市 一部 | 基準点管理 | 基準点測量 基準点測量 | 2級 3級 | 2点 3点 | 大分県佐伯市助言 R2.8.19 I0130 | 有限会社グローバ | R2.8.19 R2.9.29 | 181553 |

九州地方

| 都道府県 | 測量地域 | 測量目的 | 測量種別 | 縮尺・等級 | 事業量 | 測量計画機関(助言番号) | 測量作業機関 | 実施時期 | ID |
|------|-----------------------------|--------|---|--|--|--------------------------------------|-----------------|---------------------|--------|
| 大分県 | 宇佐市 一部 | 道路計画 | 基準点測量 | 2級 | 2点 | 九州地方整備局大分河川国道事務所助言 R2.8.26 I0140 | 中央コンサルタンツ株式会社 | R2.8.26 R2.12.28 | 181706 |
| 大分県 | 中津市 一部 | その他 | 基準点測量 | 2級 | 7点 | 九州地方整備局山国河川事務所助言 R2.10.1 I0169 | 九州建設コンサルタント株式会社 | R2.10.1 R3.2.19 | 182469 |
| 福岡県 | 吉富町 一部 | その他 | 基準点測量 水準測量(GNSS) | 2級 3級 | 5点 1点 | 農林水産省九州農政局福岡川農地整備事業所助言 R2.10.1 I0177 | ダイエーコンサルタント株式会社 | R2.10.1 R3.3.1 | 182537 |
| 大分県 | 宇佐市 一部 | その他 | 基準点測量 | 2級 | 2点 | 農林水産省九州農政局福岡川農地整備事業所助言 R2.10.5 I0188 | 大分県土地改良事業団体連合会 | R2.10.5 R3.3.5 | 182727 |
| 大分県 | 宇佐市 一部 | その他 | 基準点測量 | 2級 | 2点 | 農林水産省九州農政局福岡川農地整備事業所助言 R2.10.5 I0194 | 大分県土地改良事業団体連合会 | R2.10.5 R3.2.26 | 182786 |
| 大分県 | 別府市 全域 | 固定資産 | 数値撮影(デジタル) 同時調整 写真地図作成(デジタルオルソ) | 地上画素寸法 12cm 1000 1000 | 125.34km ² 125.34km ² 125.34km ² | 大分県別府市助言 R2.10.15 I0216 | 朝日航洋株式会社 | R2.10.15 R3.3.26 | 183105 |
| 大分県 | 竹田市 一部 | その他 | 基準点測量 | 2級 | 3点 | 九州地方整備局佐伯河川国道事務所助言 R2.10.16 I0217 | 九州建設コンサルタント株式会社 | R2.10.16 R3.2.26 | 183112 |
| 大分県 | 竹田市 一部 | 道路台帳 | MM計測 | 1000 | 1.1km | 大分県竹田市助言 R2.11.4 I0239 | 株式会社バスコ | R2.11.4 R2.12.18 | 183540 |
| 大分県 | 臼杵市 全域 | 固定資産 | 数値撮影(デジタル) 写真地図作成(デジタルオルソ) | 地上画素寸法 12cm 1000 | 291.2km ² 291.2km ² | 大分県臼杵市助言 R2.11.12 I0249 | 東亜建設技術株式会社 | R2.11.12 R3.3.19 | 183742 |
| 大分県 | 中津市 一部 | その他 | 航空レーザ測深 | 1000 | 21.5km ² | 九州地方整備局助言 R2.11.18 I0264 | アジア航測株式会社 | R2.11.18 R3.2.26 | 183895 |
| 鹿児島県 | 薩摩川内市 一部 | その他 | 航空レーザ測深 | 1000 | 21.5km ² | 九州地方整備局助言 R2.11.18 I0264 | アジア航測株式会社 | R2.11.18 R3.2.26 | 183895 |
| 大分県 | 津久見市 全域 | 都市計画 | 数値撮影(デジタル) 数値図化 写真地図作成(デジタルオルソ) | 地上画素寸法 16cm 2500 1000 | 79.5km ² 49.97km ² 79.5km ² | 大分県津久見市助言 R2.11.20 I0271 | 朝日航洋株式会社 | R2.11.20 R3.3.31 | 183979 |
| 大分県 | 大分市 一部 | その他 | 基準点測量 | 4級 | 174点 | 法務省大分地方方法務局助言 R2.12.3 I0291 | 株式会社シヴィルコンサルタンツ | R2.12.3 R3.3.31 | 184427 |
| 大分県 | 由布市 一部 大分市 一部 | 河川計画 | 航空レーザ測深 | 500 | 5.74km ² | 九州地方整備局大分河川国道事務所助言 R2.12.28 I0319 | 中日本航空株式会社 | R2.12.28 R3.2.28 | 184902 |
| 大分県 | 大分市 一部 | 道路台帳 | MM計測 | 1000 | 1.9km | 大分県大分市助言 R2.12.28 I0322 | 株式会社バスコ | R2.12.28 R3.3.12 | 184965 |
| 大分県 | 大分市 一部 | 道路台帳 | MM計測 | 1000 | 9.7km | 大分県大分市助言 R3.1.12 I0329 | 株式会社バスコ | R3.1.12 R3.3.31 | 185046 |
| 大分県 | 佐伯市 全域 | 総合計画 | 数値撮影(デジタル) 同時調整 写真地図作成(デジタルオルソ) 数値図化 地図編集 | 地上画素寸法 12cm 1000 1000 2500 10000 | 41.25km ² 41.25km ² 41.25km ² 41.25km ² | 大分県佐伯市助言 R3.2.12 I0366 | 株式会社バスコ | R3.2.12 R3.3.31 | 185406 |
| 宮崎県 | 椎葉村 一部 | 土地改良 | 基準点測量 | 2級 | 2点 | 宮崎県椎葉村助言 R2.4.2 I0004 | 宮崎県土地改良事業団体連合会 | R2.4.2 R3.3.31 | 179014 |
| 宮崎県 | 都城市 全域 | 固定資産 | 数値撮影(デジタル) 写真地図作成(デジタルオルソ) | 地上画素寸法 12cm 1000 | 734.4km ² 734.4km ² | 宮崎県都城市助言 R2.6.10 I0041 | 朝日航洋株式会社 | R2.6.10 R3.3.31 | 179690 |
| 宮崎県 | 日向市 一部 | 土地区画整理 | 基準点測量 基準点測量 | 2級 3級 | 11点 29点 | 宮崎県日向市助言 R2.6.5 I0045 | 旭調査設計株式会社 | R2.6.5 R2.7.15 | 179717 |
| 宮崎県 | 三股町 一部 | 固定資産 | 数値撮影(デジタル) 写真地図作成(デジタルオルソ) | 地上画素寸法 12cm 1000 | 138.24km ² 138.24km ² | 宮崎県三股町助言 R2.6.22 I0055 | 朝日航洋株式会社 | R2.6.22 R3.3.31 | 180005 |
| 宮崎県 | 串間市 一部 | 土地改良 | 基準点測量 基準点測量 | 2級 3級 | 3点 1点 | 宮崎県南那珂農林振興局助言 R2.7.9 I0078 | 宮崎県土地改良事業団体連合会 | R2.7.9 R3.3.19 | 180487 |
| 宮崎県 | 新富町 一部 | その他 | 基準点測量 基準点測量 用地測量 | 3級 4級 | 7点 29点 0.01km ² | 防衛省九州防衛局助言 R2.7.9 I0079 | 株式会社八光開発コンサルタント | R2.7.9 R2.8.31 | 180511 |
| 宮崎県 | 都城市 一部 小林市 一部 高原町 一部 | その他 | 数値図化 | 2500 | 83km ² | 九州地方整備局宮崎河川国道事務所助言 R2.7.15 I0080 | 第一復建株式会社 | R2.7.15 R3.2.26 | 180521 |
| 宮崎県 | 宮崎市 一部 | その他 | 基準点測量 路線測量 | 3級 500 | 4点 0.61km | 宮崎県宮崎土木事務所助言 R2.8.11 I0111 | 株式会社ジーアイエス南九州 | R2.8.11 R2.9.3 | 181333 |
| 宮崎県 | 宮崎市 一部 都城市 一部 小林市 一部 高原町 一部 | ダム計画 | 航空レーザ測量 | 1000 | 170km ² | 九州地方整備局宮崎河川国道事務所助言 R2.9.8 I0142 | アジア航測株式会社 | R2.9.8 R3.1.29 | 181710 |
| 宮崎県 | 宮崎市 一部 都城市 一部 | 河川管理 | 数値撮影(デジタル) 数値図化(同時調整含む) | 地上画素寸法 20cm(DMC) 2500 | 523km ² 76.5km ² | 九州地方整備局宮崎河川国道事務所助言 R2.9.8 I0145 | 国際航業株式会社 | R2.9.8 R2.12.28 | 181832 |
| 宮崎県 | 日向市 一部 | 土地区画整理 | 基準点測量 | 3級 | 11点 | 宮崎県日向市助言 R2.9.4 I0150 | 旭調査設計株式会社 | R2.9.4 R2.10.10 | 181914 |
| 宮崎県 | 日南市 一部 | その他 | 基準点測量 基準点測量 水準測量(GNSS) | 2級 3級 3級 | 3点 4点 1.85km ² | 九州地方整備局宮崎河川国道事務所助言 R2.9.9 I0151 | 株式会社共同技術コンサルタント | R2.9.9 R3.2.10 | 182004 |
| 宮崎県 | 都城市 一部 | 道路台帳 | MM計測 | 500 | 5.1km | 宮崎県都城市助言 R2.9.16 I0160 | 株式会社バスコ | R2.9.16 R3.3.31 | 182253 |
| 宮崎県 | 都城市 一部 小林市 一部 高原町 一部 | その他 | 基準点測量 水準測量 | 3級 3級 | 18点 42.4km | 九州地方整備局宮崎河川国道事務所助言 R2.10.1 I0170 | 太陽技術コンサルタント株式会社 | R2.10.1 R3.1.29 | 182477 |
| 宮崎県 | 小林市 一部 | 土地改良 | 基準点測量 | 2級 | 2点 | 宮崎県西諸県農林振興局助言 R2.10.12 I0199 | 宮崎県土地改良事業団体連合会 | R2.10.12 R3.3.19 | 182939 |
| 宮崎県 | 高原町 一部 | 土地改良 | 基準点測量 基準点測量 | 2級 3級 | 3点 1点 | 宮崎県西諸県農林振興局助言 R2.10.12 I0200 | 宮崎県土地改良事業団体連合会 | R2.10.12 R3.3.19 | 182941 |
| 宮崎県 | 宮崎市 一部 | その他 | 基準点測量 | 4級 | 172点 | 法務省宮崎地方方法務局助言 R2.10.12 I0201 | 有限会社佐藤測量 | R2.10.12 R3.2.26 | 182943 |

九州地方

| 都道府県 | 測量地域 | 測量目的 | 測量種別 | 縮尺・等級 | 事業量 | 測量計画機関（助言番号） | 測量作業機関 | 実施時期 | ID | |
|-------------|---------------------------------------|----------------------------|--|--|---|--|-------------------------------------|----------------------------|--------------------|--------|
| 宮崎県 鹿児島県 | 雲仙市 一部 諫早市 一部 長崎市 一部 | その他 | M&G計測 | 500 | 335.6km | 九州地方整備局九州技術事務所 助言 R2.10.14 10209 | 株式会社バスコ | R2.10.14 R3.2.19 | 183050 | |
| 宮崎県 | 新富町 全域 | 固定資産 | 数値撮影（デジタル） 同時調整 写真地図作成（デジタルオルソ） | 地上画素寸法 16.0 cm 1000 1000 | 61.53km ² 61.53km ² 61.53km ² | 宮崎県新富町 助言 R2.10.15 10214 | 朝日航洋株式会社 | R2.10.15 R3.3.19 | 183083 | |
| 宮崎県 | 五ヶ瀬町 一部 | 道路計画 | 基準点測量 基準点測量 基準点測量 水準測量 | 2級 3級 4級 3級 | 7点 1点 5点 4.4km | 九州地方整備局延岡河川国道事務所 助言 R2.10.22 10228 | 株式会社東九州コンサルタント | R2.10.22 R3.2.26 | 183272 | |
| 宮崎県 熊本県 | 五ヶ瀬町 一部 山都町 一部 | 道路計画 | UAVレーザ測量 | 水平 0.15m以内、 標高 0.1m以内 | 0.81km ² | 九州地方整備局延岡河川国道事務所 助言 R2.12.17 10311 | 株式会社東九州コンサルタント | R2.12.17 R3.3.22 | 184763 | |
| 宮崎県 | 都城市 一部 | 砂防計画 | 基準点測量 | 2級 | 10点 | 九州地方整備局宮崎河川国道事務所 助言 R2.12.22 10318 | 株式会社共同技術コンサルタント | R2.12.22 R3.3.31 | 184900 | |
| 宮崎県 | えびの市 一部 | その他 | 数値撮影（デジタル） 同時調整 数値図化 水準測量 | 地上画素寸法 12cm (UCE) 1000 1000 3級 | 4.16km ² 4.16km ² 0.97km ² 20.9km | 宮崎県西諸県農林振興局 助言 R3.1.6 10320 | 九州工管株式会社 | R3.1.6 R3.3.15 | 184946 | |
| 宮崎県 | 延岡市 一部 | ほ場整備 | 数値図化 | 1000 | 0.94km ² | 宮崎県延岡市 助言 R2.12.28 10324 | 朝日航洋株式会社 | R2.12.28 R3.3.12 | 184972 | |
| 宮崎県 | 新富町 一部 | その他 | 基準点測量 | 3級 | 3点 | 防衛省熊本防衛支局 助言 R2.12.28 10325 | 株式会社都城技建コンサルタント | R2.12.28 R3.3.26 | 184990 | |
| 宮崎県 | 宮崎市 一部 | 森林計画 | 数値撮影（デジタル） | 地上画素寸法 23cm | 890km ² | 宮崎県 助言 R3.1.12 10331 | 株式会社中庭測量コンサルタント | R3.1.12 R3.3.19 | 185062 | |
| 宮崎県 | 日向市 一部 | 土地改良 | 基準点測量 基準点測量 | 2級 3級 | 5点 3点 | 宮崎県東臼杵農林振興局 助言 R3.1.8 10333 | 宮崎県土地改良事業団体連合会 | R3.1.8 R3.3.19 | 185085 | |
| 宮崎県 | えびの市 一部 | 河川管理 | 基準点測量 基準点測量 | 2級 3級 | 2点 7点 | 九州地方整備局川内河川事務所 助言 R3.1.27 10354 | 株式会社大進 | R3.1.27 R3.3.12 | 185295 | |
| 宮崎県 | 新富町 一部 | 道路計画 | 基準点測量 | 2級 | 4点 | 西日本高速道路株式会社九州支社宮崎高速道路事務所 助言 R3.3.3 10383 | 正和設計株式会社 | R3.3.3 R3.7.4 | 185723 | |
| 宮崎県 | 新富町 一部 | その他 | 基準点測量 基準点測量 水準測量 | 2級 3級 3級 | 3点 4点 2.8km | 九州地方整備局宮崎河川国道事務所 助言 R3.3.16 10395 | 株式会社九州土木設計コンサルタント | R3.3.16 R3.11.10 | 185839 | |
| 宮崎県 | 都城市 一部 | その他 | 数値図化 | 2500 | 88.6km ² | 九州地方整備局宮崎河川国道事務所 助言 R3.3.30 10398 | 東亜建設技術株式会社 | R3.1.27 R3.9.30 | 185931 | |
| 鹿児島県 | 日置市 一部 | その他 | 基準点測量 基準点測量 | 2級 4級 | 3点 16点 | 鹿児島県鹿児島地域振興局 助言 R2.4.2 10001 | 株式会社萩原技研 | R2.4.2 R2.7.2 | 178994 | |
| 鹿児島県 | 鹿児島市 一部 | その他 | 基準点測量 基準点測量 | 3級 4級 | 7点 9点 | 九州地方整備局鹿児島国道事務所 助言 R2.4.24 10005 | 三州技術コンサルタント株式会社 | R2.4.24 R2.6.30 | 179096 | |
| 鹿児島県 | さつま町 一部 | その他 | 基準点測量 | 3級 | 5点 | 九州地方整備局川内河川事務所 助言 R2.5.15 10021 | 株式会社大進 | R2.5.15 R3.1.29 | 179352 | |
| 鹿児島県 | 出水市 一部 | 道路台帳 | 基準点測量 基準点測量 | 2級 3級 | 2点 4点 | 九州地方整備局鹿児島国道事務所 助言 R2.6.5 10042 | 株式会社久永コンサルタント | R2.6.5 R2.9.30 | 179705 | |
| 鹿児島県 | 鹿児島市 一部 | その他 | 基準点測量 水準測量 | 2級 3級 | 3点 2点 | 九州地方整備局大隅河川国道事務所 助言 R2.6.6 10046 | 大福コンサルタント株式会社 | R2.6.6 R2.6.20 | 179751 | |
| 鹿児島県 | いちき串木野市 一部 | 土地区画整理 | その他の応用測量 | 50画地出来形確認 測量原図 | 0.19km ² | 鹿児島県いちき串木野市 助言 R2.6.10 10047 | 朝日航洋株式会社 | R2.6.10 R3.2.19 | 179772 | |
| 鹿児島県 | 鹿児島市 一部 | その他 | 基準点測量 基準点測量 その他の応用測量 | 3級 4級 出来形確認測量 | 4点 27点 0.55km ² | 鹿児島県鹿児島市 助言 R2.6.24 10063 | 公益財団法人鹿児島まちづくり土地区画整理協会 | R2.6.24 R3.1.15 | 180109 | |
| 鹿児島県 | 鹿屋市 一部 | その他 | 基準点測量 基準点測量 用地測量 | 3級 4級 | 4点 19点 0.008748km ² | 防衛省九州防衛局 助言 R2.6.26 10065 | 有限会社はまゆう測量設計 | R2.6.26 R2.8.31 | 180138 | |
| 鹿児島県 | 南さつま市 一部 | 道路計画 | 基準点測量 | 2級 | 4点 | 鹿児島県南薩地域振興局 助言 R2.7.9 10077 | 株式会社ウエスコ | R2.7.9 R2.11.5 | 180485 | |
| 鹿児島県 | 与論町 全域 徳之島町 全域 長島町 全域 出水市 全域 | 和泊町 全域 喜界町 全域 始良市 全域 | 土地改良 | 数値撮影（デジタル） 数値撮影（デジタル） 数値撮影（デジタル） 数値撮影（デジタル） | 地上画素寸法 12cm 地上画素寸法 14cm 地上画素寸法 16cm 地上画素寸法 20cm | 329.98km ² 116.18km ² 292.22km ² 161.74km ² | 鹿児島県土地改良事業団体連合会 助言 R2.7.15 10084 | バスコ・アジア航測・大成 ジオテック共同企業体 | R2.7.15 R3.9.27 | 180620 |
| 鹿児島県 | 奄美市 一部 宇検村 一部 | 大和村 一部 龍郷町 一部 | 砂防計画 | 数値図化 | 2500 | 1.36km ² | 鹿児島県 助言 R2.8.18 10127 | 株式会社ウエスコ | R2.8.18 R3.2.26 | 181505 |
| 鹿児島県 | 志布志市 一部 | 土地改良 | 基準点測量 基準点測量 基準点測量 その他の応用測量 | 2級 3級 4級 確定測量図 | 4点 6点 15点 0.15km ² | 鹿児島県志布志市 助言 R2.8.21 10134 | 鹿児島県土地改良事業団体連合会 | R2.8.21 R3.3.19 | 181586 | |
| 鹿児島県 | 志布志市 一部 | 土地改良 | 基準点測量 基準点測量 基準点測量 その他の応用測量 | 2級 3級 4級 確定測量図 | 2点 2点 9点 0.045km ² | 鹿児島県大隅地域振興局農林水産部農村整備課 助言 R2.9.3 10147 | 鹿児島県土地改良事業団体連合会 | R2.9.3 R3.2.26 | 181878 | |
| 鹿児島県 | 垂水市 一部 | その他 | 基準点測量 基準点測量 水準測量 地上レーザ測量（三次元点群） UAVレーザ測量 | 2級 3級 4級 水平 0.1m以内、 標高 0.1m以内 | 3点 4点 2.83km 0.044km ² | 九州地方整備局大隅河川国道事務所 助言 R2.9.18 10154 | 株式会社建設技術コンサルタント | R2.9.18 R3.1.29 | 182051 | |
| 鹿児島県 | 垂水市 一部 | その他 | 基準点測量 水準測量 基準点測量 UAVレーザ測量 | 3級 4級 4級 水平 0.15m以内、 標高 0.2m以内 | 4点 1.53km 18点 0.166km ² | 九州地方整備局大隅河川国道事務所 助言 R2.9.18 10155 | 株式会社丸建技術 | R2.9.18 R3.1.29 | 182053 | |

九州地方

| 都道府県 | 測量地域 | 測量目的 | 測量種別 | 縮尺・等級 | 事業量 | 測量計画機関（助言番号） | 測量作業機関 | 実施時期 | ID |
|------|---|------------------|---|---------------------|--|---|---|----------------------|--------|
| 鹿児島県 | 霧島市 一部 | その他 | 基準点測量 基準点測量 水準測量 | 2級 3級 4級 | 4点 10点 2.09km | 九州地方整備局大隅河川国道事務所 助言 R2.9.18 I0156 | 株式会社建設技術コンサルタンツ | R2.9.18 R3.2.26 | 182054 |
| 鹿児島県 | 鹿児島市 一部 | その他 | 基準点測量 | 2級 | 13点 | 鹿児島市交通事業管理者 助言 R2.9.18 I0163 | 株式会社新日本技術コンサルタント | R2.9.18 R3.3.26 | 182338 |
| 鹿児島県 | 伊佐市 一部 | 河川計画 | 基準点測量 | 2級 | 2km | 九州地方整備局鶴田ダム管理所 助言 R2.10.1 I0167 | 株式会社大進 | R2.10.1 R2.11.30 | 182463 |
| 鹿児島県 | 始良市 一部 いちき串木野市 一部 霧島市 一部 日置市 一部 垂水市 一部 鹿児島市 一部 | 地盤変動調査 | 水準測量 | 1級 | 260km | 九州電力株式会社 助言 R2.10.1 I0172 | 西技測量設計株式会社 | R2.10.1 R3.3.25 | 182527 |
| 宮崎県 | 都城市 一部 | | | | | | | | |
| 鹿児島県 | 鹿児島市 一部 | その他 | 基準点測量 基準点測量 基準点測量 | 2級 3級 4級 | 2点 23点 174点 | 法務省鹿児島地方事務局 助言 R2.10.1 I0173 | 大福コンサルタント株式会社 | R2.10.1 R4.2.28 | 182529 |
| 鹿児島県 | 曽於市 一部 | 基準点管理 | 基準点測量 基準点測量 | 2級 3級 | 5点 5点 | 鹿児島県曽於市 助言 R2.10.1 I0184 | 株式会社サタコンサルタンツ | R2.10.1 R2.11.20 | 182603 |
| 鹿児島県 | 鹿児島市 一部 | その他 | 航空レーザ測量 | 1000 | 56km ² | 九州地方整備局大隅河川国道事務所 助言 R2.10.15 I0211 | 中電技術コンサルタント株式会社 | R2.10.15 R3.2.26 | 183056 |
| 鹿児島県 | 薩摩川内市 一部 | その他 | 基準点測量 基準点測量 | 2級 3級 | 5点 10点 | 鹿児島県薩摩川内市 助言 R2.10.20 I0221 | 公益財団法人鹿児島島まちづくり土地区画整理協会 | R2.10.20 R3.2.26 | 183184 |
| 鹿児島県 | いちき串木野市 一部 日置市 一部 鹿児島市 一部 | その他 | 航空レーザ測量 | 1000 | 353km ² | 九州地方整備局 助言 R2.10.21 I0226 | 大成ジオテック株式会社 | R2.10.21 R3.2.26 | 183214 |
| 熊本県 | 和水町 一部 南関町 一部 荒尾市 全域 | 長洲町 全域 五名市 一部 | | | | | | | |
| 宮崎県 | 綾町 一部 小林市 一部 | 国富町 一部 宮崎市 一部 | | | | | | | |
| 鹿児島県 | 曽於市 一部 | 砂防計画 | 数値図化 | 2500 | 1.9km ² | 鹿児島県 助言 R2.10.29 I0234 | 朝日航洋株式会社 | R2.10.29 R3.2.26 | 183425 |
| 鹿児島県 | 薩摩川内市 一部 さつま町 一部 | 河川管理 | 航空レーザ測量 数値撮影（デジタル） 同時調整 写真地図作成（デジタルオルソ） 写真地図作成（デジタルオルソ） | 500 2500 2500 | 124.31km ² 124.31km ² 381.8km ² 381.8km ² | 九州地方整備局川内川河川事務所 助言 R2.11.6 I0236 | 株式会社ウエスコ アジア航測株式会社 中日本航空株式会社 株式会社バスコ | R2.11.6 R3.3.22 | 183470 |
| 鹿児島県 | 伊佐市 一部 | 河川計画 | 航空レーザ測深 | 500 | 0.78km ² | 九州地方整備局川内川河川事務所 助言 R2.11.12 I0250 | 株式会社バスコ | R2.11.12 R3.3.19 | 183746 |
| 鹿児島県 | 鹿児島市 全域 | 総合計画 | 数値撮影（デジタル） 写真地図作成（デジタルオルソ） 数値撮影（デジタル） 写真地図作成（デジタルオルソ） | 1000 2500 | 547.58km ² 547.58km ² 547.58km ² 547.58km ² | 鹿児島県鹿児島市 助言 R2.11.12 I0251 | 国際航業株式会社 | R2.11.12 R3.3.31 | 183746 |
| 鹿児島県 | 薩摩川内市 一部 | 土地区画整理 | その他の応用測量 | 出来型確認測量 | 0.064km ² | 鹿児島県薩摩川内市 助言 R2.11.12 I0260 | 公益財団法人鹿児島島まちづくり土地区画整理協会 | R2.11.12 R3.3.16 | 183835 |
| 鹿児島県 | 志布志市 一部 | 道路計画 | UAVレーザ測量 | 500 | 0.28km ² | 九州地方整備局大隅河川国道事務所 助言 R2.11.20 I0270 | 株式会社丸建技術 | R2.11.20 R2.12.25 | 183974 |
| 鹿児島県 | 薩摩川内市 一部 | 道路計画 | 数値撮影（デジタル） 同時調整 数値図化 | 1000 1000 | 12km ² 2km ² | 鹿児島県北薩地域振興局建設部 助言 R2.11.30 I0286 | 株式会社バスコ | R2.11.30 R3.7.30 | 184224 |
| 鹿児島県 | 薩摩川内市 一部 | 河川計画 | 基準点測量 | 2級 | 4点 | 九州地方整備局川内川河川事務所 助言 R2.11.30 I0288 | 株式会社日本土木設計 | R2.11.30 R3.3.31 | 184307 |
| 鹿児島県 | 霧島市 一部 | 土地改良 | 基準点測量 基準点測量 基準点測量 | 2級 3級 4級 | 3点 18点 40点 | 鹿児島県始良・伊佐地域振興局 助言 R2.12.8 I0295 | 鹿児島県土地改良事業団体連合会 | R2.12.8 R3.3.29 | 184506 |
| 鹿児島県 | 日置市 一部 | 土地改良 | 基準点測量 基準点測量 基準点測量 その他の応用測量 | 2級 3級 4級 | 5点 11点 28点 0.21km ² | 鹿児島県鹿児島地域振興局農林水産部農村整備課 助言 R2.12.14 I0305 | 鹿児島県土地改良事業団体連合会 | R2.12.14 R3.3.15 | 184684 |
| 鹿児島県 | 南大隅町 一部 | 道路台帳 | IMC計測 | 1000 | 2.8km | 鹿児島県南大隅町 助言 R3.1.12 I0330 | 株式会社バスコ | R3.1.12 R3.3.31 | 185050 |
| 鹿児島県 | 鹿児島市 一部 | その他 | 基準点測量 | 3級 | 3点 | 鹿児島県道路公社 助言 R3.1.15 I0339 | 株式会社久永コンサルタント | R3.1.15 R3.3.31 | 185138 |
| 鹿児島県 | 鹿児島市 一部 | その他 | 基準点測量 | 3級 | 2点 | 鹿児島県道路公社 助言 R3.1.15 I0340 | 株式会社大翔 | R3.1.15 R3.3.31 | 185140 |
| 鹿児島県 | 南九州市 一部 | その他 | 基準点測量 | 3級 | 3点 | 鹿児島県道路公社 助言 R3.1.15 I0341 | 大福コンサルタント株式会社 | R3.1.15 R3.3.31 | 185142 |
| 鹿児島県 | 南九州市 一部 | その他 | 基準点測量 | 3級 | 2点 | 鹿児島県道路公社 助言 R3.1.15 I0342 | 株式会社国土技術コンサルタンツ | R3.1.15 R3.3.31 | 185144 |
| 鹿児島県 | 鹿児島市 一部 | その他 | 基準点測量 | 3級 | 2点 | 鹿児島県道路公社 助言 R3.1.22 I0343 | 株式会社建設技術コンサルタンツ | R3.1.22 R3.3.31 | 185192 |
| 鹿児島県 | 日置市 一部 | 道路計画 | 数値図化 | 1000 | 0.4km ² | 鹿児島県 助言 R3.2.12 I0365 | 国際航業株式会社 | R3.2.12 R3.2.24 | 185405 |
| 鹿児島県 | 日置市 一部 | その他 | 基準点測量 基準点測量 基準点測量 | 2級 3級 4級 | 1点 2点 9点 | 九州地方整備局鹿児島国道事務所 助言 R3.2.12 I0368 | 株式会社萩原技研 | R3.2.12 R3.2.26 | 185423 |
| 鹿児島県 | 鹿児島市 一部 | その他 | 基準点測量 基準点測量 基準点測量 | 2級 3級 4級 | 2点 2点 4点 | 九州地方整備局鹿児島国道事務所 助言 R3.2.12 I0369 | 株式会社萩原技研 | R3.2.12 R3.2.19 | 185425 |
| 鹿児島県 | 南九州市 一部 | その他 | 基準点測量 基準点測量 基準点測量 | 2級 3級 4級 | 1点 2点 5点 | 九州地方整備局鹿児島国道事務所 助言 R3.2.12 I0370 | 株式会社萩原技研 | R3.2.12 R3.2.19 | 185427 |
| 鹿児島県 | 枕崎市 一部 南さつま市 一部 南九州市 一部 | 河川計画 | 数値図化 | 2500 | 3.4km ² | 鹿児島県南薩地域振興局 助言 R3.2.19 I0375 | 株式会社千代田コンサルタント | R3.2.19 R3.3.25 | 185548 |

九州地方

| 都道府県 | 測量地域 | 測量目的 | 測量種別 | 縮尺・等級 | 事業量 | 測量計画機関（助言番号） | 測量作業機関 | 実施時期 | ID |
|------|----------------|------|--------------------|-------------------|---------------------|-------------------------------------|------------------|-------------------|--------|
| 鹿児島県 | 肝付町 一部 東串良町 一部 | 河川計画 | UAV写真測量 | 位置精度 0.05 m 以内 | 0.15km ² | 九州地方整備局大隅河川国道事務所 助言 R3.3.3 10382 | 株式会社新日本技術コンサルタント | R3.3.3 R3.3.20 | 185704 |
| 鹿児島県 | 鹿屋市 一部 | 河川計画 | UAV写真測量（ 三次元点群） | 位置精度 0.05 m以 内 | 0.01km ² | 国土交通省 助言 R3.3.3 10384 | 株式会社久永コンサルタント | R3.3.3 R3.3.20 | 185726 |

沖縄地方

| 都道府県 | 測量地域 | 測量目的 | 測量種別 | 縮尺・等級 | 事業量 | 測量計画機関（助言番号） | 測量作業機関 | 実施時期 | ID |
|------|-----------------------|--------|---|----------------------|--|---|---------------------------|---------------------|--------|
| 沖縄県 | 北谷町 一部 | 土地区画整理 | 基準点測量 基準点測量 | 3級 4級 | 1点 16点 | 沖縄県北谷町 助言 R2.4.6 J0001 | 玉野総合コンサルタント株式会社 | R2.4.6 R2.7.31 | 179024 |
| 沖縄県 | 沖縄市 一部 | 土地区画整理 | 復旧測量（基準点） 復旧測量（基準点） | 2級 3級 | 9点 37点 | 沖縄県沖縄市 助言 R2.4.8 J0002 | 沖縄市 | R2.4.1 R2.5.31 | 179041 |
| 沖縄県 | うるま市 一部 | 土地区画整理 | 復旧測量（基準点） | 3級 | 6点 | 沖縄県うるま市 助言 R2.4.8 J0003 | 沖縄市 | R2.4.1 R2.5.31 | 179043 |
| 沖縄県 | 与那国町 一部 | 土地改良 | 基準点測量 基準点測量 | 2級 4級 | 3点 44点 | 沖縄県与那国町 助言 R2.5.28 J0004 | 沖縄県土地改良事業団体連合会 | R2.5.22 R3.2.26 | 179592 |
| 沖縄県 | 宜野湾市 一部 | 道路計画 | 基準点測量 復旧測量（基準点） | 3級 1級 | 2点 1点 | 沖縄総合事務局開発建設部南部 国道事務所 助言 R2.6.4 J0005 | 株式会社大東エンジニアリング | R2.6.2 R3.3.31 | 179704 |
| 沖縄県 | 那覇市 一部 | 道路計画 | 復旧測量（基準点） | 2級 | 1点 | 沖縄総合事務局開発建設部南部 国道事務所 助言 R2.6.12 J0006 | 株式会社芝岩エンジニアリング | R2.6.1 R3.3.31 | 179845 |
| 沖縄県 | 嘉手納町 一部 北谷町 一部 | その他 | 基準点測量 | 4級 | 11点 | 防衛省沖縄防衛局 助言 R2.6.12 J0007 | 株式会社オオバ 沖縄支店 | R2.6.18 R2.9.30 | 179870 |
| 沖縄県 | 糸満市 一部 | その他 | 基準点測量 | 2級 | 6点 | 沖縄県南部農林土木事務所 助言 R2.6.15 J0008 | 株式会社 ベストコンサルタント | R2.6.20 R3.3.15 | 179908 |
| 沖縄県 | 宮古島市 一部 | 土地改良 | 基準点測量 基準点測量 | 3級 4級 | 1点 28点 | 沖縄県宮古島市 助言 R2.6.16 J0009 | 沖縄県土地改良事業団体連合会 | R2.6.11 R3.3.31 | 179936 |
| 沖縄県 | 宮古島市 一部 | ほ場整備 | 基準点測量 基準点測量 水準測量 | 3級 4級 4級 | 9点 150点 9.6km | 沖縄県宮古農林水産振興センター 助言 R2.6.19 J0010 | 株式会社大協企画コンサルタント | R2.5.27 R3.2.26 | 180014 |
| 沖縄県 | うるま市 一部 | 道路計画 | 基準点測量 | 2級 | 2点 | 沖縄県中部土木事務所 助言 R2.7.2 J0011 | 株式会社朝日建設コンサルタント | R2.7.1 R3.2.28 | 180298 |
| 沖縄県 | 宮古島市 一部 | 土地改良 | 基準点測量 基準点測量 復旧測量（基準点） 復旧測量（基準点） | 2級 4級 2級 3級 | 3点 207点 1点 10点 | 沖縄県宮古農林水産振興センター 助言 R2.7.3 J0012 | 沖縄県土地改良事業団体連合会 | R2.6.15 R3.3.21 | 180350 |
| 沖縄県 | 宮古島市 一部 | 土地改良 | 基準点測量 基準点測量 | 3級 4級 | 1点 189点 | 沖縄県宮古農林水産振興センター 助言 R2.7.3 J0013 | 沖縄県土地改良事業団体連合会 | R2.6.15 R3.3.21 | 180364 |
| 沖縄県 | 沖縄市 一部 | 土地区画整理 | 基準点測量 基準点測量 | 3級 4級 | 2点 323点 | 沖縄県沖縄市 助言 R2.7.6 J0014 | 昭和株式会社 | R2.7.1 R2.12.21 | 180394 |
| 沖縄県 | 名護市 一部 今帰仁村 一部 本部町 一部 | 道路計画 | 数値撮影（デジタル） 数値図化 数値図化 写真地図作成（デジタルオルソ） | 地上画素寸法 14cm | 89.2km ² 2.69km ² 2.09km ² 89.2km ² | 沖縄総合事務局北部国道事務所 助言 R2.8.3 J0015 | アジア航測株式会社 沖縄営業所 | R2.5.30 R3.2.26 | 181176 |
| 沖縄県 | 石垣市 一部 | 土地改良 | 基準点測量 | 2級 | 5点 | 沖縄県石垣市 助言 R2.8.19 J0016 | 沖縄県土地改良事業団体連合会 | R2.8.12 R3.3.27 | 181428 |
| 沖縄県 | 石垣市 一部 | 土地改良 | 基準点測量 | 2級 | 4点 | 沖縄県石垣市 助言 R2.8.19 J0017 | 沖縄県土地改良事業団体連合会 | R2.8.12 R3.3.27 | 181431 |
| 沖縄県 | うるま市 一部 金武町 一部 | 道路計画 | 基準点測量 基準点測量 | 2級 4級 | 2点 42点 | 沖縄総合事務局北部国道事務所 助言 R2.9.11 J0018 | 株式会社沖縄建設技研 | R2.8.20 R2.11.30 | 181779 |
| 沖縄県 | 南風原町 一部 | 土地区画整理 | 基準点測量 | 4級 | 32点 | 沖縄県南風原町 助言 R2.9.2 J0019 | 株式会社アジア測量設計 | R2.8.4 R3.3.12 | 181814 |
| 沖縄県 | 恩納村 一部 | 道路計画 | 復旧測量（基準点） 基準点測量 | 2級 4級 | 1点 3点 | 沖縄総合事務局北部国道事務所 助言 R2.9.2 J0020 | 株式会社ホープ設計 | R2.8.26 R3.2.26 | 181826 |
| 沖縄県 | 竹富町 一部 | その他 | 基準点測量 基準点測量 基準点測量 | 2級 3級 4級 | 7点 4点 95点 | 沖縄県竹富町 助言 R2.9.4 J0021 | 有限会社大祐土木設計 | R2.7.1 R3.2.28 | 181902 |
| 沖縄県 | 沖縄市 一部 | 道路計画 | 基準点測量 基準点測量 | 2級 4級 | 2点 13点 | 沖縄県沖縄市 助言 R2.9.15 J0022 | 株式会社中央建設コンサルタント | R2.8.18 R3.3.15 | 182170 |
| 沖縄県 | 八重瀬町 一部 | 土地区画整理 | 基準点測量 | 4級 | 216点 | 沖縄県八重瀬町 助言 R2.9.28 J0023 | 昭和株式会社 | R2.8.17 R2.12.21 | 182482 |
| 沖縄県 | 豊見城市 一部 | 道路台帳 | 基準点測量 基準点測量 | 3級 4級 | 2点 11点 | 沖縄県南部土木事務所 助言 R2.10.2 J0024 | 株式会社芝岩エンジニアリング | R2.10.5 R3.3.19 | 182679 |
| 沖縄県 | 竹富町 一部 | 森林計画 | 基準点測量 基準点測量 | 1級 2級 | 1点 2点 | 林野庁九州森林管理局 助言 R2.10.6 J0025 | 林野庁九州森林管理局 | R2.11.1 R4.3.31 | 182797 |
| 沖縄県 | 金武町 一部 | 道路計画 | 基準点測量 基準点測量 | 2級 4級 | 1点 12点 | 沖縄総合事務局北部国道事務所 助言 R2.10.8 J0026 | 株式会社沖縄建設技研 | R2.10.8 R2.12.20 | 182882 |
| 沖縄県 | 伊江村 一部 | その他 | 基準点測量 | 2級 | 14点 | 沖縄県伊江村 助言 R2.10.16 J0027 | 株式会社 シビルエンジニアリング | R2.8.12 R3.3.29 | 183076 |
| 沖縄県 | 那覇市 一部 | その他 | 基準点測量 基準点測量 | 3級 4級 | 11点 255点 | 法務省那覇地方方法務局 助言 R2.10.22 J0028 | 個人企業 F・B・E | R2.9.18 R4.2.25 | 183280 |
| 沖縄県 | 恩納村 一部 | 道路計画 | 基準点測量 基準点測量 | 2級 3級 | 1点 2点 | 沖縄県恩納村 助言 R2.10.29 J0029 | 株式会社大東エンジニアリング | R2.10.26 R3.1.29 | 183476 |
| 沖縄県 | 宜野座村 一部 | その他 | 基準点測量 基準点測量 基準点測量 | 2級 3級 4級 | 1点 9点 64点 | 沖縄県北部農林水産振興センター 助言 R2.11.10 J0030 | 株式会社興武測量設計 | R2.10.26 R3.3.13 | 183786 |
| 沖縄県 | 恩納村 一部 | 道路計画 | 基準点測量 基準点測量 | 2級 3級 | 1点 2点 | 沖縄総合事務局北部国道事務所 助言 R2.11.12 J0031 | 株式会社大東エンジニアリング | R2.11.5 R3.2.28 | 183859 |
| 沖縄県 | 豊見城市 一部 | 都市計画 | 修正測量 | 2500 | 9.5km ² | 沖縄県豊見城市 助言 R2.11.19 J0032 | 株式会社パスコ 沖縄支店 | R2.7.14 R3.2.26 | 184115 |
| 沖縄県 | 宜野湾市 全域 | 都市計画 | 修正測量 | 2500 | 19.8km ² | 沖縄県宜野湾市 助言 R2.11.19 J0033 | 株式会社パスコ 沖縄支店 | R2.10.13 R3.3.31 | 184116 |
| 沖縄県 | 与那原町 一部 | その他 | 基準点測量 水準測量 | 3級 3級 | 3点 2.8km | 沖縄県南部農林土木事務所 助言 R2.11.30 J0034 | 株式会社沖縄土木設計コンサルタント | R2.12.16 R3.3.18 | 184309 |
| 沖縄県 | 宮古島市 一部 多良間村 一部 | その他 | 基準点測量 基準点測量 | 2級 3級 | 5点 1点 | 沖縄県土木建築部 宮古土木事務所 助言 R2.12.4 J0035 | 株式会社日本空港コンサルタント 株式会社国建 | R2.10.15 R3.3.26 | 184492 |
| 沖縄県 | 多良間村 一部 | その他 | 基準点測量 | 2級 | 6点 | 沖縄総合事務局農林水産部土地改良総合事務所 助言 R2.12.14 J0036 | 内外エンジニアリング株式会社 福岡支社 | R2.12.10 R3.2.17 | 184642 |
| 沖縄県 | 宮古島市 一部 | その他 | 基準点測量 | 2級 | 1点 | 沖縄県宮古島市 助言 R3.4.9 J0037 | 株式会社新生建設コンサルタント | R3.4.9 R3.5.31 | 185186 |
| 沖縄県 | 宮古島市 一部 | ほ場整備 | 基準点測量 基準点測量 | 2級 3級 | 1点 5点 | 沖縄県宮古島市 助言 R3.1.22 J0038 | 沖縄企画開発株式会社 | R3.1.20 R3.3.31 | 185253 |
| 沖縄県 | 糸満市 一部 | 土地区画整理 | 基準点測量 基準点測量 基準点測量 | 2級 3級 4級 | 6点 10点 163点 | 沖縄県糸満市 助言 R3.1.25 J0039 | 昭和株式会社 | R3.1.25 R3.10.30 | 185255 |
| 沖縄県 | 沖縄市 一部 | 土地区画整理 | 基準点測量 | 4級 | 65点 | 沖縄県沖縄市 助言 R3.2.8 J0040 | 昭和 株式会社 | R3.2.1 R3.12.1 | 185452 |

沖縄地方

| 都道府県 | 測量地域 | 測量目的 | 測量種別 | 縮尺・等級 | 事業量 | 測量計画機関（助言番号） | 測量作業機関 | 実施時期 | ID |
|------|---------|------|-------------------------|----------------|--------------------|---|-------------------------------|--------------------|--------|
| 沖縄県 | 与那国町 一部 | その他 | 基準点測量 基準点測量 基準点測量 | 2級 3級 4級 | 3点 12点 104点 | 防衛省沖縄防衛局 助言 R3.2.16 J0041 | 株式会社八光開発コンサル タント | R3.2.2 R3.2.26 | 185495 |
| 沖縄県 | 宮古島市 一部 | 土地改良 | 基準点測量 | 2級 | 4点 | 沖縄県宮古島市 助言 R3.4.9 J0042 | 株式会社八島建設コンサル タント | R3.4.9 R3.5.31 | 185507 |
| 沖縄県 | 久米島町 一部 | その他 | 基準点測量 | 2級 | 5点 | 沖縄県土木建築部 空港課 助言 R3.2.12 J0043 | 株式会社日本空港コンサル タント 株式会社国建 | R2.12.9 R3.3.25 | 185517 |
| 沖縄県 | 宮古島市 一部 | ほ場整備 | 基準点測量 | 3級 | 14点 | 沖縄県宮古農林水産振興センタ ー 助言 R3.2.12 J0044 | 株式会社日建コンサルタ ント | R3.2.15 R3.4.30 | 185528 |
| 沖縄県 | 南城市 一部 | 道路管理 | 基準点測量 基準点測量 水準測量 | 2級 4級 4級 | 6点 61点 4.5km | 沖縄県南部土木事務所 助言 R3.2.26 J0045 | 株式会社大東エンジニア リング | R3.2.2 R3.3.25 | 185679 |
| 沖縄県 | 糸満市 一部 | その他 | 基準点測量 基準点測量 水準測量 | 2級 3級 3級 | 5点 1点 7km | 沖縄県南部農林土木事務所 助言 R3.3.4 J0046 | 株式会社沖縄土木設計コン サルタント | R3.3.1 R3.3.25 | 185744 |
| 沖縄県 | 宮古島市 一部 | その他 | 基準点測量 | 4級 | 13点 | 防衛省沖縄防衛局 助言 R3.3.4 J0047 | 株式会社日建コンサルタ ント | R3.1.4 R3.3.31 | 185748 |
| 沖縄県 | 南風原町 一部 | その他 | 基準点測量 | 3級 | 1点 | 沖縄県 助言 R3.3.8 J0048 | 株式会社大東エンジニア リング | R3.2.26 R3.3.31 | 185758 |

全国

| 都道府県 | 測量地域 | 測量目的 | 測量種別 | 縮尺・等級 | 事業量 | 測量計画機関(助言番号) | 測量作業機関 | 実施時期 | ID |
|------|---|------|---------------------|--------------|--|--------------------------|---------------------------------------|----------------------|--------|
| 福島県 | 西会津町 一部 | 道路計画 | 基準点測量 | 2級 | 15点 | 東日本高速道路株式会社新潟支社新潟工事事務所 | 株式会社東建工管 | R2.10.27 R3.8.13 | 184131 |
| 新潟県 | 阿賀町 一部 | | 基準点測量 水準測量 | 4級 3級 | 0.2km ² 7km | 助言 R2.11.24 K0021 | | | |
| 福島県 | 只見町 一部 | 道路計画 | 数値撮影(デジタル) | 地上画素寸法 12cm | 19.17km ² | 北陸地方整備局長岡国道事務所 | 株式会社ナカノアイシステム | R2.11.17 R3.2.26 | 184378 |
| 新潟県 | 三条市 一部 | | 写真地図作成(デジタルオルソ) | 1000 | 19.17km ² | 助言 R2.12.1 K0024 | | | |
| 東京都 | 東村山市 一部 | 都市計画 | 航空レーザ測量 | 2500 | 82.81km ² | 国土交通省 都市局 都市計画課 | 朝日航洋株式会社 | R2.10.26 R3.3.26 | 184609 |
| 熊本県 | 益城町 全域 | | | | | 助言 R2.12.14 K0025 | | | |
| 東京都 | 世田谷区 一部 | 道路管理 | 航空レーザ測量 | 500 | 132km ² | 中日本高速道路株式会社東京支社 | アジア航測株式会社 | R2.12.25 R3.11.19 | 185874 |
| 神奈川県 | 横浜市 一部 相模原市 一部 小田原市 一部 秦野市 一部 大和市 一部 海老名市 一部 寒川町 一部 二宮町 一部 大井町 一部 山北町 一部 | | 航空レーザ測量 航空レーザ測深 | 500 500 | 30km ² | 助言 R3.3.24 K0037 | | | |
| 静岡県 | 浜松市 一部 沼津市 一部 富士市 一部 焼津市 一部 藤枝市 一部 袋井市 一部 菊川市 一部 長泉町 一部 吉田町 一部 | | | | | | | | |
| 愛知県 | 豊橋市 一部 新城市 一部 | | | | | | | | |
| 新潟県 | 十日町市 一部 南魚沼市 一部 | 砂防計画 | 航空レーザ測量 | 1000 | 696km ² | 北陸地方整備局湯沢砂防事務所 | 中日本航空株式会社 | R2.8.26 R3.1.15 | 181735 |
| 長野県 | 山ノ内町 一部 | | | | | 助言 R2.9.3 K0011 | | | |
| 福島県 | 只見町 一部 | | | | | | | | |
| 群馬県 | みなかみ町 一部 | | | | | | | | |
| 新潟県 | 妙高市 一部 | 砂防計画 | 航空レーザ測量 | 1000 | 170km ² | 北陸地方整備局松本砂防事務所 | アジア航測株式会社 | R2.3.20 R2.9.30 | 182016 |
| 長野県 | 小谷村 一部 | | | | | 助言 R2.9.10 K0012 | | | |
| 新潟県 | 糸魚川市 一部 | 森林計画 | 航空レーザ測量 | 1000 | 266.74km ² | 林野庁中部森林管理局 | 朝日航洋株式会社 | R2.6.19 R2.11.30 | 182030 |
| 長野県 | 飯田市 一部 小谷村 一部 | | | | | 助言 R2.9.15 K0014 | | | |
| 富山県 | 富山市 一部 | | | | | | | | |
| 富山県 | 南砺市 一部 魚津市 一部 | 森林計画 | 航空レーザ測量 | 1000 | 625.99km ² | 林野庁中部森林管理局 | 中日本航空株式会社 | R1.7.12 R2.11.30 | 182039 |
| 岐阜県 | 下呂市 一部 高山市 一部 | | | | | 助言 R2.9.15 K0015 | | | |
| 富山県 | 富山市 一部 魚津市 一部 小矢部市 一部 | 河川管理 | 航空レーザ測量 航空レーザ測深 | 1000 1000 | 90.3km ² 53.9km ² | 北陸地方整備局河川部 | 株式会社パスコ 中日本航空株式会社 株式会社ナカノアイシステム | R2.10.18 R3.2.26 | 183622 |
| 石川県 | 金沢市 一部 輪島市 一部 加賀市 一部 | | | | | 助言 R2.11.9 K0020 | | | |
| 新潟県 | 長岡市 一部 十日町市 一部 五泉市 一部 魚沼市 一部 | | | | | | | | |
| 長野県 | 小谷村 一部 | | | | | | | | |
| 福島県 | 会津若松市 一部 | | | | | | | | |
| 岐阜県 | 高山市 一部 | | | | | | | | |
| 富山県 | 南砺市 一部 | 道路計画 | 基準点測量 水準測量(GNSS) | 2級 3級 | 13点 | 中日本高速道路株式会社金沢支社富山高速道路事務所 | 株式会社日本インシーク | R3.1.4 R3.10.21 | 185666 |
| 岐阜県 | 白川村 一部 | | 水準測量 | 3級 | 16.4km | 助言 R3.3.2 K0033 | | | |

全国

| 都道府県 | 測量地域 | 測量目的 | 測量種別 | 縮尺・等級 | 事業量 | 測量計画機関（助言番号） | 測量作業機関 | 実施時期 | ID | |
|------|--|---|------|--------------------|--------------|-----------------------|--|------------------|----------------------|--------|
| 富山県 | 魚津市 一部 黒部市 一部 小矢部市 一部 射水市 一部 上市町 一部 入善町 一部 | 滑川市 一部 砺波市 一部 南砺市 一部 舟橋村 一部 立山町 一部 | 道路管理 | 航空レーザ測量 | 地上画素寸 2.5cm | 107km ² | 中日本高速道路株式会社金沢支社 助言 R3.3.15 K0036 | アジア航測株式会社 | R2.12.17 R3.12.11 | 185841 |
| 石川県 | 金沢市 一部 加賀市 一部 川北町 一部 | 小松市 一部 能美市 一部 | | | | | | | | |
| 福井県 | 福井市 一部 小浜市 一部 あわら市 一部 坂井市 一部 南越前町 一部 若狭町 一部 | 敦賀市 一部 鯖江市 一部 越前市 一部 永平寺町 一部 美浜町 一部 | | | | | | | | |
| 岐阜県 | 白川村 一部 | | | | | | | | | |
| 滋賀県 | 長浜市 一部 | | | | | | | | | |
| 福井県 | おおい町 一部 小浜市 一部 | 高浜町 一部 | 道路計画 | 基準点測量 基準点測量 | 2級 4級 | 34点 229点 | 西日本高速道路株式会社関西支社福知山高速道路事務所 助言 R2.8.5 K0010 | 林測量技術コンサルタント株式会社 | R2.7.27 R3.2.28 | 181153 |
| 京都府 | 舞鶴市 一部 | | | | | | | | | |
| 山梨県 | 富士川町 一部 身延町 一部 | 南部町 一部 | 河川管理 | 航空レーザ測量 航空レーザ測深 | 1000 1000 | 47km ² | 関東地方整備局甲府河川国道事務所 助言 R2.6.11 K0002 | 株式会社パスコ 山梨支店 | R2.6.10 R2.12.25 | 179788 |
| 静岡県 | 富士市 一部 | 富士宮市 一部 | | | | | | | | |
| 山梨県 | 富士吉田市 一部 | | 砂防計画 | 航空レーザ測量 | 1000 | 75km ² | 中部地方整備局富士砂防事務所 助言 R2.7.7 K0007 | 株式会社パスコ 静岡支店 | R2.6.22 R3.1.20 | 180330 |
| 静岡県 | 富士宮市 一部 | | | | | | | | | |
| 岐阜県 | 多治見市 全域 瑞浪市 一部 土岐市 一部 八百津町 一部 | 中津川市 一部 恵那市 一部 可児市 一部 御嵩町 一部 | 砂防計画 | 航空レーザ測量 | 1000 | 1516.1km ² | 中部地方整備局多治見砂防国道事務所 助言 R2.5.26 K0001 | 中日本航空株式会社 | R2.3.31 R2.9.30 | 179487 |
| 長野県 | 上松町 一部 王滝村 一部 木曾町 一部 | 南木曾町 全域 大桑村 一部 | | | | | | | | |

公共測量審査終了成果の集録

対象期間 令和2年4月1日 ～ 令和3年3月31日

北海道地方

| 都道府県 | 測量地域 | 測量目的 | 測量種別 | 縮尺・等級 | 事業量 | 測量計画機関（助言番号） | 測量作業機関 | 実施時期 | ID |
|------|---------------------------------|--------|---|-------------------------------------|--|---------------------------|--------------------|-----------------------|--------|
| 北海道 | 幕別町 一部 | 道路計画 | 基準点測量 基準点測量 | 2級 3級 | 1点 2点 | 北海道十勝総合振興局 助言 A0073 | 平田技術コンサルタンツ株式会社 | H30.6.11 H30.8.30 | 164300 |
| 北海道 | 幕別町 一部 | 土地改良 | 基準点測量 | 3級 | 2点 | 北海道十勝総合振興局 助言 A0078 | 大開技術コンサルタンツ株式会社 | H30.6.12 H30.12.20 | 164327 |
| 北海道 | 士幌町 一部 | 土地改良 | 基準点測量 | 2級 | 4点 | 北海道十勝総合振興局 助言 A0139 | 北王コンサルタンツ株式会社 | H30.7.2 H31.3.20 | 164678 |
| 北海道 | 上士幌町 一部 | 土地改良 | 基準点測量 | 2級 | 3点 | 北海道十勝総合振興局 助言 A0304 | 東和工研株式会社 | H30.8.10 H31.2.20 | 165657 |
| 北海道 | 共和町 一部 蘭越町 一部 | 砂防計画 | 基準点測量 基準点測量 基準点測量 水準測量 数値撮影（デジタル） 数値図化（同時調整含む） | 1級 2級 3級 3級 地上画素寸法 12cm | 1点 1点 2点 5点 1000 | 北海道後志総合振興局 助言 A0004 | 株式会社シン技術コンサル | H31.3.19 R2.12.10 | 179089 |
| 北海道 | 枝幸町 一部 | 道路計画 | 数値撮影（デジタル） 数値図化（同時調整含む） | 地上画素寸法 12cm | 71.1km ² 11.27km ² | 北海道枝幸町 助言 A0685 | 株式会社道測テクニス | H31.4.11 R2.3.20 | 178067 |
| 北海道 | 岩見沢市 一部 | 河川計画 | 基準点測量 基準点測量 | 2級 3級 | 1点 2点 | 北海道空知総合振興局 助言 A0005 | 株式会社北海道技術コンサルタンツ | H31.4.23 R2.2.20 | 172009 |
| 北海道 | 仁木町 一部 | 道路計画 | 基準点測量 基準点測量 用地測量 | 3級 4級 | 1点 5点 | 北海道開発局小樽開発建設部 助言 A0011 | 建基コンサルタンツ株式会社 | H31.4.24 R1.12.13 | 172045 |
| 北海道 | 石狩市 一部 | 都市計画 | 数値撮影（デジタル） 数値図化（同時調整含む） | 地上画素寸法 25cm | 258.2km ² 104.6km ² | 北海道石狩市 助言 A0010 | 北海道地図株式会社 | R1.5.9 R2.3.25 | 172038 |
| 北海道 | 稚内市 一部 | 都市計画 | 修正測量 | 2500 | 25.87km ² | 北海道稚内市 助言 A0016 | 株式会社シン技術コンサル | R1.5.13 R2.3.31 | 172163 |
| 北海道 | 岩見沢市 一部 | 河川計画 | 復旧測量（基準点） | 2級（移転） | 1点 | 北海道空知総合振興局 助言 A0018 | 嵯峨秀栄測量設計株式会社 | R1.5.14 R2.3.23 | 172174 |
| 北海道 | 岩見沢市 一部 | 河川計画 | 基準点測量 | 3級 | 2点 | 北海道空知総合振興局 助言 A0019 | 嵯峨秀栄測量設計株式会社 | R1.5.14 R2.3.23 | 172176 |
| 北海道 | 別海町 一部 | 農道計画 | 基準点測量 | 3級 | 4点 | 北海道根室振興局 助言 A0084 | 有限会社高橋測量事務所 | R1.5.16 R1.9.20 | 172620 |
| 北海道 | 北広島市 一部 | 道路計画 | 基準点測量 | 2級 | 5点 | 北海道北広島市 助言 A0036 | 株式会社開発調査研究所 | R1.5.21 R2.2.10 | 172267 |
| 北海道 | 共和町 一部 仁木町 一部 | 道路計画 | 基準点測量 用地測量 | 4級 | 14点 0.98km ² | 北海道開発局小樽開発建設部 助言 A0045 | 株式会社東亜エンジニアリング | R1.5.22 R1.11.12 | 172344 |
| 北海道 | 北竜町 一部 | ほ場整備 | 基準点測量 基準点測量 | 2級 3級 | 1点 18点 | 北海道空知総合振興局 助言 A0048 | 株式会社グリーン測量 | R1.5.27 R2.3.19 | 172369 |
| 北海道 | 共和町 一部 | 道路計画 | 基準点測量 基準点測量 用地測量 | 3級 4級 1000 | 1点 35点 0.07km ² | 北海道開発局小樽開発建設部 助言 A0052 | 北成コンサルタンツ株式会社 | R1.5.27 R1.11.25 | 172408 |
| 北海道 | 安平町 一部 | 土地改良 | 基準点測量 | 2級 | 3点 | 北海道開発局室蘭開発建設部 助言 A0057 | 株式会社アルファ技研 | R1.5.27 R2.2.28 | 172446 |
| 北海道 | 歌志内市 一部 | 地すべり対策 | 数値図化 | 2500 | 5.21km ² | 北海道空知総合振興局 助言 A0051 | 明治コンサルタンツ株式会社 | R1.5.28 R1.12.20 | 172404 |
| 北海道 | 帯広市 一部 芽室町 一部 中札内村 一部 幕別町 一部 | 砂防計画 | 数値撮影（デジタル） 写真地図作成（デジタルオルソ） | 地上画素寸法 20cm | 476.1km ² 476.1km ² | 北海道開発局帯広開発建設部 助言 A0381 | 三和航測株式会社 | R1.5.30 R1.9.27 | 174404 |
| 北海道 | 滝川市 一部 | ほ場整備 | 基準点測量 | 3級 | 2点 | 北海道空知総合振興局 助言 A0060 | 新栄コンサルタンツ株式会社 | R1.5.31 R1.11.20 | 172451 |
| 北海道 | 根室市 一部 | その他 | 航空レーザ測量 航空レーザ測量 | 1000 2500 | 40.7km ² 405.9km ² | 北海道根室市 助言 A0070 | 北海航測株式会社 | R1.6.3 R2.3.31 | 172505 |
| 北海道 | 平取町 一部 | 土地改良 | 基準点測量 | 3級 | 3点 | 北海道日高振興局 助言 A0081 | 株式会社桜井測量 | R1.6.5 R2.2.10 | 172577 |
| 北海道 | 浦臼町 一部 | その他 | 数値撮影（デジタル） 写真地図作成（デジタルオルソ） | 地上画素寸法 20cm | 198.9km ² 72km ² | 北海道浦臼町 助言 A0079 | 株式会社シン技術コンサル | R1.6.7 R2.2.28 | 172564 |
| 北海道 | むかわ町 一部 日高町 一部 平取町 一部 | 河川計画 | 基準点測量 復旧測量（基準点） 復旧測量（基準点） 水準測量 MG計測 | 1級 1級（改測） 2級（改測） 2級 500 | 1点 10点 38点 67.45km 58.5km | 北海道開発局室蘭開発建設部 助言 A0148 | 株式会社バスコ | R1.6.10 R2.1.30 | 172961 |
| 北海道 | 厚沢部町 一部 | 土地改良 | 基準点測量 | 3級 | 10点 | 北海道檜山振興局 助言 A0108 | 株式会社北海道農業建設コンサルタンツ | R1.6.13 R2.2.20 | 172770 |
| 北海道 | 函館市 一部 | 土地改良 | 基準点測量 | 2級 | 2点 | 北海道渡島総合振興局 助言 A0135 | 株式会社北海道農業建設コンサルタンツ | R1.6.17 R2.1.20 | 172876 |
| 北海道 | 陸別町 一部 | 土地改良 | 基準点測量 | 2級 | 9点 | 北海道十勝総合振興局 助言 A0114 | 株式会社北海道農業建設コンサルタンツ | R1.6.19 R2.2.10 | 172793 |
| 北海道 | 仁木町 一部 | 道路計画 | 基準点測量 用地測量 | 4級 | 5点 1.1km ² | 北海道開発局小樽開発建設部 助言 A0129 | スミセキ・ジオテクノ株式会社 | R1.6.19 R2.1.20 | 172849 |
| 北海道 | 蘭越町 一部 | ほ場整備 | 基準点測量 | 3級 | 5点 | 北海道後志総合振興局 助言 A0137 | パブリックコンサルタンツ株式会社 | R1.6.20 R2.2.20 | 172881 |
| 北海道 | 共和町 一部 | 道路計画 | 基準点測量 | 3級 | 1点 | 北海道開発局小樽開発建設部 助言 A0536 | 株式会社アイネス | R1.6.20 R1.11.29 | 175712 |
| 北海道 | 蘭越町 一部 | ほ場整備 | 基準点測量 基準点測量 | 1級 3級 | 3点 7点 | 北海道後志総合振興局 助言 A0157 | 株式会社アース設計事務所 | R1.6.25 R2.3.19 | 173008 |
| 北海道 | 蘭越町 一部 | ほ場整備 | 基準点測量 基準点測量 | 2級 3級 | 3点 5点 | 北海道後志総合振興局 助言 A0159 | ダイシン設計株式会社 | R1.6.25 R1.12.20 | 173012 |
| 北海道 | 美幌市 一部 | ほ場整備 | 基準点測量 | 3級 | 3点 | 北海道空知総合振興局 助言 A0139 | やまざきコンサルタンツ株式会社 | R1.6.27 R2.3.10 | 172896 |
| 北海道 | 芽室町 一部 | 土地改良 | 基準点測量 | 2級 | 2点 | 北海道開発局帯広開発建設部 助言 A0158 | 株式会社フロンティア技研 | R1.6.27 R1.12.10 | 173010 |
| 北海道 | 釧路市 一部 | 土地改良 | 基準点測量 基準点測量 | 1級 3級 | 2点 5点 | 北海道開発局釧路開発建設部 助言 A0161 | 株式会社アルト技研 | R1.6.27 R2.1.17 | 173021 |
| 北海道 | 滝川市 一部 | ほ場整備 | 基準点測量 | 3級 | 9点 | 北海道空知総合振興局 助言 A0144 | 株式会社北開測地 | R1.7.4 R2.3.19 | 172932 |

北海道地方

| 都道府県 | 測量地域 | 測量目的 | 測量種別 | 縮尺・等級 | 事業量 | 測量計画機関（助言番号） | 測量作業機関 | 実施時期 | ID |
|-------|--------------------------------------|--------|---------------------------------------|----------------|--|-----------------------|--------------------|---------------------|--------|
| 北海道 | 札幌市 一部 | 河川管理 | 復旧測量（基準点） | 2級（改測） | 2点 | 北海道札幌市助言 A0151 | 株式会社武田測量設計事務所 | R1.7.5 R1.11.26 | 172985 |
| | | | 復旧測量（基準点） | 街区三角点（改測） | 2点 | | | | |
| | | | 復旧測量（基準点） | 3級（改測） | 3点 | | | | |
| | | | 復旧測量（基準点） | 街区多角点（改測） | 5点 | | | | |
| 基準点測量 | 3級 | 2点 | | | | | | | |
| 北海道 | 鷹栖町 一部 | 土地改良 | 基準点測量 | 3級 | 16点 | 北海道上川総合振興局助言 A0153 | 株式会社北開測地 | R1.7.5 R2.2.27 | 172989 |
| 北海道 | 新篠津村 一部 | ほ場整備 | 基準点測量 | 3級 | 6点 | 北海道石狩振興局助言 A0154 | 株式会社帝国設計事務所 | R1.7.5 R2.2.10 | 172995 |
| 北海道 | 美唄市 一部 | ほ場整備 | 基準点測量 | 3級 | 5点 | 北海道空知総合振興局助言 A0155 | 株式会社田西設計コンサル | R1.7.5 R2.3.10 | 172997 |
| 北海道 | 蘭越町 一部 | ほ場整備 | 基準点測量 | 3級 | 5点 | 北海道後志総合振興局助言 A0206 | 株式会社三幸ランドプランニング | R1.7.5 R2.2.28 | 173293 |
| 北海道 | 旭川市 一部 | 土地改良 | 基準点測量 | 3級 | 3点 | 北海道上川総合振興局助言 A0171 | 新栄コンサルタン株式会社 | R1.7.8 R2.3.23 | 173095 |
| 北海道 | 新得町 一部 | 砂防計画 | 基準点測量 | 2級 | 3点 | 北海道十勝総合振興局助言 A0190 | 共和コンサルタン株式会社 | R1.7.8 R2.1.30 | 173203 |
| 北海道 | 遠別町 一部 | 河川計画 | 基準点測量 水準測量（GNSS） | 3級 3級 | 14点 1点 | 北海道留萌振興局助言 A0176 | 小杉測量設計株式会社 | R1.7.10 R1.9.10 | 173104 |
| 北海道 | 蘭越町 一部 | ほ場整備 | 基準点測量 基準点測量 基準点測量 | 1級 2級 3級 | 2点 3点 9点 | 北海道後志総合振興局助言 A0219 | 株式会社帝国設計事務所 | R1.7.10 R2.2.20 | 173347 |
| 北海道 | 蘭越町 一部 | ほ場整備 | 基準点測量 基準点測量 | 2級 3級 | 4点 4点 | 北海道後志総合振興局助言 A0227 | 上島技術コンサルタン株式会社 | R1.7.10 R2.3.10 | 173409 |
| 北海道 | 当麻町 一部 | 土地改良 | 基準点測量 | 3級 | 4点 | 北海道上川総合振興局助言 A0174 | 新栄コンサルタン株式会社 | R1.7.11 R2.2.10 | 173102 |
| 北海道 | 鷹栖町 一部 | 土地改良 | 基準点測量 基準点測量 | 3級 4級 | 2点 10点 | 北海道上川総合振興局助言 A0183 | やまざきコンサルタン株式会社 | R1.7.11 R2.2.27 | 173140 |
| 北海道 | 鷹栖町 一部 | 土地改良 | 基準点測量 基準点測量 | 3級 4級 | 19点 80点 | 北海道上川総合振興局助言 A0184 | 株式会社極東コンサルタン | R1.7.11 R2.2.17 | 173141 |
| 北海道 | 根室市 一部 | 土地改良 | 基準点測量 | 2級 | 2点 | 北海道開発局釧路開発建設部助言 A0192 | 株式会社ズコーシャ | R1.7.11 R2.2.28 | 173209 |
| 北海道 | 大空町 一部 津別町 一部 紋別市 一部 北見市 一部 | 河川管理 | 数値撮影（デジタル） | 地上画素寸法 20cm | 428.92km ² | 北海道開発局網走開発建設部助言 A0230 | アジア航測株式会社 | R1.7.16 R2.2.3 | 173429 |
| | | | 写真地図作成（デジタルオルソ） | 2500及び 5000 | 428.92km ² | | | | |
| | | | 写真地図作成（デジタルオルソ） | 5000 | 62km ² | | | | |
| | | | 航空レーザ測量 | 500 | 1.6km ² | | | | |
| 北海道 | 札幌市 一部 | 砂防計画 | 基準点測量 | 3級 | 1点 | 北海道空知総合振興局助言 A0193 | 株式会社シン技術コンサル | R1.7.17 R1.12.20 | 173211 |
| 北海道 | 幌加内町 一部 | 道路計画 | 基準点測量 | 3級 | 5点 | 北海道幌加内町助言 A0195 | ダイシン設計株式会社 | R1.7.17 R1.9.30 | 173213 |
| 北海道 | 深川市 一部 | ほ場整備 | 基準点測量 | 3級 | 6点 | 北海道空知総合振興局助言 A0198 | 株式会社グリーン測量 | R1.7.17 R2.3.10 | 173253 |
| 北海道 | 新篠津村 一部 | ほ場整備 | 基準点測量 | 3級 | 3点 | 北海道石狩振興局助言 A0210 | パブリックコンサルタン株式会社 | R1.7.19 R1.8.30 | 173313 |
| 北海道 | 上富良野町 一部 | 土地改良 | 基準点測量 基準点測量 | 3級 4級 | 10点 105点 | 北海道上川総合振興局助言 A0214 | 株式会社養開発コンサル | R1.7.19 R2.3.23 | 173338 |
| 北海道 | 士別市 一部 | 土地改良 | 基準点測量 基準点測量 | 3級 4級 | 7点 43点 | 北海道上川総合振興局助言 A0215 | 新栄コンサルタン株式会社 | R1.7.19 R2.1.29 | 173341 |
| 北海道 | 中頓別町 一部 | 農道計画 | 基準点測量 | 2級 | 2点 | 北海道中頓別町助言 A0237 | ダイシン設計株式会社 | R1.7.19 R1.10.30 | 173519 |
| 北海道 | 厚真町 一部 | ほ場整備 | 基準点測量 | 3級 | 11点 | 北海道胆振総合振興局助言 A0257 | 株式会社よしだ設計コンサル | R1.7.19 R2.3.19 | 173663 |
| 北海道 | 室蘭市 全域 | 固定資産 | 数値撮影（デジタル） 同時調整 写真地図作成（デジタルオルソ） | 地上画素寸法 12cm | 80.88km ² 80.88km ² 80.88km ² | 北海道室蘭市助言 A0650 | アジア航測株式会社 | R1.7.19 R2.3.31 | 176992 |
| 北海道 | 別海町 一部 | 道路計画 | 基準点測量 | 2級 | 3点 | 北海道釧路総合振興局助言 A0236 | ダイシン設計株式会社 | R1.7.22 R1.10.30 | 173500 |
| 北海道 | 江差町 一部 | 道路計画 | 基準点測量 | 2級 | 2点 | 北海道江差町助言 A0326 | 株式会社アイネス | R1.7.22 R2.3.19 | 174030 |
| 北海道 | 北竜町 一部 | ほ場整備 | 基準点測量 | 3級 | 18点 | 北海道空知総合振興局助言 A0241 | 株式会社ルーラルエンジニア | R1.7.23 R2.3.19 | 173562 |
| 北海道 | 深川市 一部 | ほ場整備 | 基準点測量 | 3級 | 12点 | 北海道空知総合振興局助言 A0242 | 株式会社北開測地 | R1.7.23 R2.3.19 | 173564 |
| 北海道 | 比布町 一部 | ほ場整備 | 基準点測量 基準点測量 | 3級 4級 | 7点 42点 | 北海道上川総合振興局助言 A0244 | 株式会社イズム・グリーン | R1.7.23 R2.3.23 | 173567 |
| 北海道 | 標茶町 一部 | 道路計画 | 基準点測量 | 2級 | 3点 | 標茶町助言 A0247 | 山下コンサルタン株式会社 | R1.7.23 R2.2.20 | 173615 |
| 北海道 | 礼文町 一部 | 地すべり対策 | 数値図化 | 2500 | 1.18km ² | 北海道宗谷総合振興局助言 A0261 | 共和コンサルタン株式会社 | R1.7.24 R2.1.30 | 173680 |
| 北海道 | 礼文町 一部 | 地すべり対策 | 数値図化 | 2500 | 2.1km ² | 北海道宗谷総合振興局助言 A0262 | 和光技研株式会社 | R1.7.24 R2.1.30 | 173682 |
| 北海道 | 蘭越町 一部 | 道路管理 | 航空レーザ測量 | 1000 | 712.78km ² | 北海道開発局小樽開発建設部助言 A0268 | 北海道朝日航洋・アジア航測設計共同体 | R1.7.24 R2.2.28 | 173703 |
| 北海道 | 知内町 一部 | 土地改良 | 基準点測量 | 2級 | 4点 | 北海道渡島総合振興局助言 A0293 | 内外エンジニアリング北海道株式会社 | R1.7.24 R2.2.20 | 173832 |
| 北海道 | 京極町 一部 | 道路計画 | 基準点測量 | 2級 | 2点 | 北海道開発局小樽開発建設部助言 A0263 | 株式会社三祐コンサル | R1.7.25 R2.3.23 | 173687 |
| 北海道 | 清水町 一部 | 砂防計画 | 基準点測量 基準点測量 水準測量（GNSS） | 2級 3級 3級 | 1点 4点 1点 | 北海道十勝総合振興局助言 A0281 | 株式会社シン技術コンサル | R1.7.29 R2.3.23 | 173764 |
| 北海道 | 厚岸町 一部 | 総合計画 | 数値撮影（デジタル） 写真地図作成（デジタルオルソ） | 地上画素寸法 20cm | 1027.48km ² 669.74km ² | 北海道厚岸町助言 A0286 | 株式会社G I S北海道 | R1.7.29 R1.9.30 | 173795 |
| 北海道 | 蘭越町 一部 | ほ場整備 | 基準点測量 | 3級 | 5点 | 北海道後志総合振興局助言 A0294 | 株式会社香島コンサル | R1.7.29 R2.2.20 | 173835 |
| 北海道 | 猿払村 一部 | 土地改良 | 基準点測量 基準点測量 | 2級 3級 | 4点 30点 | 北海道宗谷総合振興局助言 A0348 | パブリックコンサルタン株式会社 | R1.7.30 R2.3.30 | 174175 |
| 北海道 | 滝川市 一部 | ほ場整備 | 基準点測量 | 3級 | 5点 | 北海道空知総合振興局助言 A0278 | 扇コンサル株式会社 | R1.7.31 R2.3.19 | 173755 |
| 北海道 | 稚内市 全域 | 固定資産 | 数値撮影（デジタル） 写真地図作成（デジタルオルソ） | 地上画素寸法 20cm | 1126.48km ² 760.84km ² | 北海道稚内市助言 A0300 | 株式会社G I S北海道 | R1.7.31 R2.3.31 | 173889 |

北海道地方

| 都道府県 | 測量地域 | 測量目的 | 測量種別 | 縮尺・等級 | 事業量 | 測量計画機関（助言番号） | 測量作業機関 | 実施時期 | ID |
|------|---|------|---------------------------------------|-----------------------------|---|-----------------------------|---------------------------|---------------------|--------|
| 北海道 | 長沼町 一部 | 土地改良 | 基準点測量 基準点測量 | 3級 4級 | 76点 22点 | 北海道空知総合振興局 助言 A0280 | 株式会社極東コンサルタント | R1.8.1 R2.2.20 | 173762 |
| 北海道 | 深川市 一部 | ほ場整備 | 基準点測量 復旧測量（基準点） 基準点測量 | 1級 3級（改測） 3級 | 4点 1点 10点 | 北海道空知総合振興局 助言 A0283 | 株式会社協和コンサルタント | R1.8.1 R2.3.10 | 173787 |
| 北海道 | 奈井江町 一部 | ほ場整備 | 基準点測量 | 3級 | 4点 | 北海道空知総合振興局 助言 A0285 | 株式会社ルーラルエンジニア | R1.8.1 R1.9.10 | 173793 |
| 北海道 | 新ひだか町 一部 えりも町 一部 様似町 一部 新冠町 一部 日高町 一部 安平町 一部 白老町 一部 豊浦町 一部 登別市 一部 | 道路計画 | 航空レーザ測量 数値撮影（デジタル） 数値図化（同時調整含む） | 1000 地上画素寸法 12cm 1000 | 293.84km ² 78.69km ² 15.87km ² | 北海道開発局室蘭開発建設部 助言 A0351 | パスコ・タナカコンサルタント・中日本航空設計共同体 | R1.8.1 R2.2.28 | 174223 |
| 北海道 | 羅臼町 一部 中標津町 一部 白糠町 一部 弟子屈町 一部 浜中町 一部 釧路町 一部 根室市 一部 | 道路計画 | 航空レーザ測量 | 1000 | 141.25km ² | 北海道開発局釧路開発建設部 助言 A0352 | パスコ・タナカコンサルタント・中日本航空設計共同体 | R1.8.1 R2.2.28 | 174225 |
| 北海道 | 浦幌町 一部 足寄町 一部 幕別町 一部 穿室町 一部 新得町 一部 帯広市 一部 | 道路計画 | 航空レーザ測量 | 1000 | 79.91km ² | 北海道開発局帯広開発建設部 助言 A0353 | パスコ・タナカコンサルタント・中日本航空設計共同体 | R1.8.1 R2.2.28 | 174229 |
| 北海道 | 中川町 一部 | 土地改良 | 基準点測量 | 4級 | 22点 | 北海道上川総合振興局 助言 A0288 | 株式会社東亜エンジニアリング | R1.8.2 R2.1.30 | 173810 |
| 北海道 | 安平町 一部 | 土地改良 | 基準点測量 | 3級 | 10点 | 北海道胆振総合振興局 助言 A0325 | 北王コンサルタント株式会社 | R1.8.2 R2.2.28 | 174024 |
| 北海道 | 幌延町 一部 枝幸町 一部 猿払村 一部 | 道路管理 | 航空レーザ測量 | 1000 | 41.19km ² | 北海道開発局稚内開発建設部 助言 A0322 | 国際・北海航測設計共同体 | R1.8.5 R2.2.28 | 174014 |
| 北海道 | 遠別町 一部 羽幌町 一部 小平町 一部 留萌市 一部 | 道路管理 | 航空レーザ測量 | 1000 | 50.76km ² | 北海道開発局留萌開発建設部 助言 A0364 | 国際・北海航測設計共同体 | R1.8.5 R2.2.28 | 174311 |
| 北海道 | 東川町 一部 | 土地改良 | 基準点測量 基準点測量 | 1級 3級 | 4点 1点 | 北海道上川総合振興局 助言 A0305 | 株式会社富士建設コンサル | R1.8.6 R1.12.25 | 173935 |
| 北海道 | 由仁町 一部 | ほ場整備 | 基準点測量 | 3級 | 26点 | 北海道空知総合振興局 助言 A0307 | 株式会社みずほ栄設計 | R1.8.6 R2.3.10 | 173942 |
| 北海道 | 深川市 一部 | ほ場整備 | 基準点測量 | 3級 | 9点 | 北海道空知総合振興局 助言 A0329 | デザイン設計株式会社 | R1.8.8 R2.2.20 | 174084 |
| 北海道 | 雨竜町 一部 | ほ場整備 | 基準点測量 | 3級 | 11点 | 北海道空知総合振興局 助言 A0330 | 株式会社ルーラルエンジニア | R1.8.8 R1.9.15 | 174086 |
| 北海道 | 安平町 一部 | 土地改良 | 基準点測量 基準点測量 | 2級 3級 | 4点 4点 | 北海道胆振総合振興局 助言 A0346 | 株式会社中神土木設計事務所 | R1.8.8 R2.3.10 | 174165 |
| 北海道 | 厚沢部町 一部 | 土地改良 | 基準点測量 基準点測量 | 2級 3級 | 11点 15点 | 北海道檜山振興局 助言 A0387 | 東日本設計株式会社 | R1.8.8 R2.3.19 | 174494 |
| 北海道 | 雨竜町 一部 | ほ場整備 | 基準点測量 | 3級 | 9点 | 北海道空知総合振興局 助言 A0342 | デザイン設計株式会社 | R1.8.9 R2.3.10 | 174144 |
| 北海道 | 八雲町 一部 | 鉄道計画 | 基準点測量 | 3級 | 2点 | 鉄道建設・運輸施設整備支援機構 助言 A0344 | 株式会社ノース技研 | R1.8.9 R2.3.31 | 174148 |
| 北海道 | 大空町 一部 西興部村 一部 滝上町 一部 遠軽町 一部 置戸町 一部 斜里町 一部 美幌町 一部 網走市 一部 | 道路計画 | 航空レーザ測量 | 1000 | 433.23km ² | 北海道開発局網走開発建設部 助言 A0367 | 国際・北海航測設計共同体 | R1.8.13 R2.2.28 | 174316 |
| 北海道 | 本別町 一部 | 土地改良 | 基準点測量 | 3級 | 5点 | 北海道十勝総合振興局 助言 A0373 | 有限会社石丸測量社 | R1.8.14 R1.11.29 | 174336 |
| 北海道 | 砂川市 一部 | 土地改良 | 基準点測量 基準点測量 路線測量 用地測量 | 3級 4級 1000 1000 | 2点 19点 1.1km 0.029km ² | 北海道開発局札幌開発建設部 助言 A0360 | 株式会社武田測量設計事務所 | R1.8.16 R1.12.10 | 174303 |
| 北海道 | 足寄町 一部 | 土地改良 | 基準点測量 | 2級 | 5点 | 北海道十勝総合振興局 助言 A0377 | 株式会社ルーラルエンジニア | R1.8.19 R2.3.10 | 174376 |
| 北海道 | 長沼町 一部 | 土地改良 | 基準点測量 復旧測量（基準点） 基準点測量 | 3級 3級（改測） 4級 | 12点 7点 144点 | 北海道空知総合振興局 助言 A0380 | 株式会社本山測量設計 | R1.8.21 R2.2.20 | 174391 |
| 北海道 | むかわ町 一部 新ひだか町 一部 | 河川計画 | 基準点測量 基準点測量 基準点測量 用地測量 | 2級 3級 3級 4級 | 5点 3点 4点 0.0238km ² | 北海道開発局室蘭開発建設部 助言 A0385 | シバタ技術コンサルタンツ株式会社 | R1.8.22 R2.1.21 | 174470 |
| 北海道 | 浜中町 一部 | 道路計画 | 基準点測量 | 2級 | 5点 | 北海道釧路総合振興局 助言 A0392 | 株式会社シー・イー・サービス | R1.8.26 R2.3.23 | 174542 |
| 北海道 | 別海町 一部 豊頃町 一部 新ひだか町 一部 豊浦町 一部 幌加内町 一部 京極町 一部 知内町 一部 石狩市 一部 | 森林計画 | 航空レーザ測量 | 1000 | 339km ² | 北海道 助言 A0397 | アルスマエヤ株式会社 | R1.8.26 R2.2.20 | 174565 |
| 北海道 | 美唄市 一部 | ほ場整備 | 基準点測量 | 3級 | 7点 | 北海道空知総合振興局 助言 A0401 | 株式会社香島コンサルタント | R1.8.27 R2.3.10 | 174592 |

北海道地方

| 都道府県 | 測量地域 | 測量目的 | 測量種別 | 縮尺・等級 | 事業量 | 測量計画機関(助言番号) | 測量作業機関 | 実施時期 | ID |
|------|------------------------------|-------|-------------------------------|---------------------|--|-----------------------|------------------|---------------------|--------|
| 北海道 | 幌延町 一部 | 土地改良 | 基準点測量 | 1級 | 2点 | 北海道開発局稚内開発建設部助言 A0403 | 株式会社アルト技研 | R1.8.27 R2.1.31 | 174613 |
| 北海道 | 幌延町 一部 | 土地改良 | 基準点測量 | 2級 | 4点 | 北海道開発局稚内開発建設部助言 A0404 | 株式会社アルト技研 | R1.8.27 R2.2.7 | 174616 |
| 北海道 | 旭川市 一部 | 道路計画 | 航空レーザ測量 | 1000 | 256.12km ² | 北海道開発局旭川開発建設部助言 A0412 | 国際・北海航測設計共同体 | R1.8.28 R2.2.28 | 174649 |
| 北海道 | 士別市 一部 | ほ場整備 | 基準点測量 | 4級 | 6点 | 北海道上川総合振興局助言 A0414 | 株式会社アサヒ建設コンサルタント | R1.8.29 R2.3.10 | 174653 |
| 北海道 | 蘭越町 一部 | ほ場整備 | 基準点測量 | 2級 | 4点 | 北海道後志総合振興局助言 A0421 | 株式会社ルーラルエンジニア | R1.8.29 R1.12.30 | 174719 |
| 北海道 | 幌延町 一部 | 土地改良 | 基準点測量 | 1級 | 3点 | 北海道開発局稚内開発建設部助言 A0429 | 株式会社三幸ランドプランニング | R1.9.2 R2.2.28 | 174753 |
| 北海道 | 新篠津村 一部 | ほ場整備 | 基準点測量 | 3級 | 5点 | 北海道石狩振興局助言 A0425 | 株式会社アース設計事務所 | R1.9.3 R2.3.10 | 174743 |
| 北海道 | 新篠津村 一部 | ほ場整備 | 基準点測量 | 3級 | 2点 | 北海道石狩振興局助言 A0426 | パブリックコンサルタント株式会社 | R1.9.3 R2.3.10 | 174745 |
| 北海道 | 根室市 一部 | 土地改良 | 基準点測量 | 2級 | 4点 | 北海道開発局釧路開発建設部助言 A0436 | 株式会社アルト技研 | R1.9.3 R2.1.31 | 174814 |
| 北海道 | 安平町 一部 | ほ場整備 | 基準点測量 | 3級 | 11点 | 北海道胆振総合振興局助言 A0439 | 株式会社ルーラルエンジニア | R1.9.3 R1.10.31 | 174830 |
| 北海道 | 豊浦町 一部 | 土地改良 | 基準点測量 | 3級 | 16点 | 北海道胆振総合振興局助言 A0440 | 株式会社ルーラルエンジニア | R1.9.3 R2.3.10 | 174832 |
| 北海道 | 中標津町 一部 | 土地改良 | 基準点測量 | 3級 | 4点 | 北海道根室振興局助言 A0446 | 株式会社イソジエック | R1.9.6 R1.11.29 | 174918 |
| 北海道 | 蘭越町 一部 | ほ場整備 | 基準点測量 | 3級 | 20点 | 北海道後志総合振興局助言 A0449 | 北海航測株式会社 | R1.9.6 R1.11.30 | 174942 |
| 北海道 | 東川町 一部 | 道路計画 | 基準点測量 | 3級 | 2点 | 北海道上川総合振興局助言 A0448 | 北武コンサルタント株式会社 | R1.9.9 R2.1.30 | 174937 |
| 北海道 | 訓子府町 一部 | 土地改良 | 基準点測量 | 2級 | 6点 | 北海道オホーツク総合振興局助言 A0451 | 株式会社ドボク管理 | R1.9.9 R2.3.19 | 174955 |
| 北海道 | 帯広市 一部 | 土地改良 | 基準点測量 | 2級 | 4点 | 北海道開発局帯広開発建設部助言 A0456 | 北王コンサルタント株式会社 | R1.9.10 R2.3.19 | 174989 |
| 北海道 | 別海町 一部 | 土地改良 | 基準点測量 | 2級 | 2点 | 北海道開発局釧路開発建設部助言 A0460 | 株式会社三幸ランドプランニング | R1.9.11 R2.3.2 | 175043 |
| 北海道 | 歌志内市 一部 | 道路計画 | 基準点測量 | 2級 | 2点 | 北海道空知総合振興局助言 A0461 | 株式会社タナカコンサルタン | R1.9.11 R2.3.23 | 175047 |
| 北海道 | 伊達市 一部 | 砂防計画 | 基準点測量 | 2級 | 4点 | 北海道胆振総合振興局助言 A0471 | 国土防災技術北海道株式会社 | R1.9.11 R2.3.23 | 175137 |
| 北海道 | 紋別市 一部 | 河川計画 | 基準点測量 | 2級 | 3点 | 北海道オホーツク総合振興局助言 A0466 | 有限会社網走測量設計社 | R1.9.11 R2.1.20 | 176967 |
| 北海道 | 天塩町 一部 | 土地改良 | 基準点測量 | 2級 | 4点 | 北海道開発局留萌開発建設部助言 A0465 | 株式会社ズコーシャ | R1.9.12 R2.2.7 | 175085 |
| 北海道 | 札幌市 一部 | 固定資産 | 数値撮影(デジタル)同時調整写真地図作成(デジタルオルソ) | 地上画素寸法 20cm 2500 | 650.13km ² 650.13km ² | 北海道札幌市助言 A0469 | 株式会社シン技術コンサル | R1.9.12 R2.3.27 | 175109 |
| 北海道 | 天塩町 一部 | 土地改良 | 基準点測量 | 2級 | 2点 | 北海道開発局留萌開発建設部助言 A0467 | 富洋設計株式会社 | R1.9.13 R2.1.30 | 175093 |
| 北海道 | 新篠津村 一部 | ほ場整備 | 基準点測量 | 3級 | 2点 | 北海道石狩振興局助言 A0468 | 新栄コンサルタント株式会社 | R1.9.13 R2.2.20 | 175102 |
| 北海道 | 共和町 一部 | 基準点管理 | 基準点測量 | 3級 | 4点 | 北海道後志総合振興局助言 A0464 | 島口測量設計株式会社 | R1.9.17 R1.12.27 | 175072 |
| 北海道 | 上富良野町 一部 | 道路計画 | 基準点測量 | 2級 | 4点 | 北海道上川総合振興局助言 A0478 | 北海道キング設計株式会社 | R1.9.18 R2.1.20 | 175201 |
| 北海道 | 美幌町 一部 | 土地改良 | 基準点測量 | 2級 | 2点 | 北海道開発局網走開発建設部助言 A0479 | 株式会社フロンティア技研 | R1.9.18 R1.12.10 | 175212 |
| 北海道 | 美幌町 一部 | 土地改良 | 基準点測量 | 2級 | 3点 | 北海道開発局網走開発建設部助言 A0482 | 株式会社農土コンサル | R1.9.18 R2.3.6 | 175229 |
| 北海道 | 美幌町 一部 | 土地改良 | 基準点測量 | 2級 | 2点 | 北海道開発局網走開発建設部助言 A0484 | 株式会社農土コンサル | R1.9.18 R2.3.6 | 175234 |
| 北海道 | 北広島市 一部 | 道路計画 | 基準点測量 | 2級 | 3点 | 北海道北広島市助言 A0497 | 株式会社シビテック | R1.9.19 R2.3.20 | 175320 |
| 北海道 | 東神楽町 一部 旭川市 一部 | ほ場整備 | 基準点測量 | 1級 | 13点 | 北海道開発局旭川開発建設部助言 A0483 | 株式会社三幸ランドプランニング | R1.9.20 R2.2.26 | 175231 |
| 北海道 | 士別市 一部 | ほ場整備 | 基準点測量 | 3級 | 6点 | 北海道上川総合振興局助言 A0486 | やまざきコンサルタント株式会社 | R1.9.20 R2.3.10 | 175239 |
| 北海道 | 士別市 一部 | ほ場整備 | 基準点測量 | 3級 | 6点 | 北海道上川総合振興局助言 A0489 | 株式会社三幸ランドプランニング | R1.9.20 R2.3.10 | 175262 |
| 北海道 | 厚岸町 一部 | 道路計画 | 基準点測量 | 2級 | 6点 | 北海道厚岸町助言 A0501 | パブリックコンサルタント株式会社 | R1.9.24 R2.1.31 | 175347 |
| 北海道 | 清水町 一部 | 砂防計画 | 基準点測量 | 2級 | 3点 | 北海道十勝総合振興局助言 A0503 | エイコー技研株式会社 | R1.9.24 R1.12.20 | 175373 |
| 北海道 | 士別市 一部 | ほ場整備 | 基準点測量 | 4級 | 23点 | 北海道上川総合振興局助言 A0505 | 新栄コンサルタント株式会社 | R1.9.25 R2.3.10 | 175421 |
| 北海道 | 安平町 一部 | ほ場整備 | 基準点測量 | 3級 | 2点 | 北海道胆振総合振興局助言 A0506 | 株式会社香島コンサルタン | R1.9.25 R2.1.20 | 175442 |
| 北海道 | 新得町 一部 | 道路管理 | 基準点測量 | 2級 | 2点 | 北海道新得町助言 A0516 | 有限会社石丸測量社 | R1.9.30 R1.12.2 | 175546 |
| 北海道 | 札幌市 一部 | 都市計画 | 数値図化 | 2500 | 168.63km ² | 北海道札幌市助言 A0522 | 株式会社シン技術コンサル | R1.10.1 R2.3.25 | 175631 |
| 北海道 | 当別町 一部 | 道路計画 | 基準点測量 | 2級 | 4点 | 北海道空知総合振興局助言 A0521 | 株式会社開発調査研究所 | R1.10.2 R2.3.23 | 175628 |
| 北海道 | 下川町 一部 東川町 一部 東神楽町 一部 旭川市 一部 | 河川計画 | 数値撮影(デジタル)数値図化(同時調整含む) | 地上画素寸法 20cm 2500 | 73km ² 40.9km ² | 北海道開発局旭川開発建設部助言 A0526 | 日測技研株式会社 | R1.10.2 R2.2.21 | 175668 |
| 北海道 | 北広島市 一部 | 道路計画 | 基準点測量 | 2級 | 3点 | 北海道北広島市助言 A0524 | 株式会社開発工営社 | R1.10.3 R2.3.20 | 175654 |
| 北海道 | 砂川市 一部 赤平市 一部 | 土地改良 | 基準点測量 | 1級 | 2点 | 北海道開発局札幌開発建設部助言 A0528 | 株式会社及川土木設計 | R1.10.4 R1.11.26 | 175675 |
| 北海道 | 幌延町 一部 | 土地改良 | 基準点測量 | 1級 | 4点 | 北海道開発局稚内開発建設部助言 A0539 | サン技術コンサルタント株式会社 | R1.10.4 R2.3.6 | 175760 |
| 北海道 | 別海町 一部 | 土地改良 | 基準点測量 | 2級 | 4点 | 北海道開発局釧路開発建設部助言 A0545 | 北王コンサルタント株式会社 | R1.10.8 R2.3.9 | 175830 |
| 北海道 | 別海町 一部 | 土地改良 | 基準点測量 | 2級 | 6点 | 北海道開発局釧路開発建設部助言 A0562 | 株式会社ドボク管理 | R1.10.8 R2.2.14 | 176016 |
| 北海道 | 雄武町 一部 | その他 | 基準点測量 | 2級 | 15点 | 北海道開発局網走開発建設部助言 A0548 | 三和航測株式会社 | R1.10.9 R2.1.31 | 175873 |

北海道地方

| 都道府県 | 測量地域 | 測量目的 | 測量種別 | 縮尺・等級 | 事業量 | 測量計画機関（助言番号） | 測量作業機関 | 実施時期 | ID |
|------|------------------|--------|-------------------------------------|----------------------|--|-------------------------------|--------------------|----------------------|--------|
| 北海道 | 妹背牛町 一部 | 土地改良 | 数値図化（同時調整含む） | 1000 | 10.1km ² | 北海道開発局札幌開発建設部助言 A0551 | 株式会社バスコ | R1.10.9 R2.3.6 | 175895 |
| 北海道 | 白老町 一部 | 砂防計画 | 基準点測量 | 3級 | 1点 | 北海道胆振総合振興局助言 A0558 | 株式会社北海道技術コンサルタント | R1.10.9 R1.11.29 | 175972 |
| 北海道 | 厚岸町 一部 | 道路計画 | 基準点測量 基準点測量 路線測量 | 2級 4級 | 7点 149点 4.5km | 北海道開発局釧路開発建設部助言 A0553 | 株式会社津村測量設計 | R1.10.10 R2.3.13 | 175909 |
| 北海道 | 美幌市 一部 | ほ場整備 | 復旧測量（基準点） 復旧測量（基準点） | 2級（移転） 3級（移転） | 1点 5点 | 北海道開発局札幌開発建設部岩見沢農業事務所助言 A0552 | 株式会社ズコーシャ | R1.10.11 R1.12.6 | 175907 |
| 北海道 | 枝幸町 一部 | 道路計画 | 基準点測量 | 2級 | 2点 | 北海道開発局稚内開発建設部助言 A0560 | 宗谷測量株式会社 | R1.10.15 R2.1.27 | 175992 |
| 北海道 | 音威子府村 一部 | 道路計画 | 基準点測量 | 4級 | 22点 | 北海道開発局旭川開発建設部助言 A0567 | 株式会社アクセスフィールド | R1.10.16 R1.12.2 | 176056 |
| 北海道 | 苫前町 一部 | 河川計画 | 基準点測量 | 2級 | 7点 | 北海道留萌振興局助言 A0568 | 留萌測量設計株式会社 | R1.10.17 R1.11.8 | 176076 |
| 北海道 | 苫前町 一部 | 道路計画 | 基準点測量 | 2級 | 1点 | 北海道留萌振興局助言 A0688 | 日本データサービス株式会社 | R1.10.17 R2.3.23 | 178242 |
| 北海道 | 根室市 一部 | 土地改良 | 基準点測量 | 2級 | 3点 | 北海道開発局釧路開発建設部助言 A0572 | 株式会社ドボク管理 | R1.10.18 R2.3.19 | 176127 |
| 北海道 | 根室市 一部 | 土地改良 | 基準点測量 | 3級 | 2点 | 北海道開発局釧路開発建設部助言 A0573 | 株式会社三祐コンサルタント | R1.10.18 R2.1.17 | 176135 |
| 北海道 | 枝幸町 一部 | 道路計画 | 基準点測量 | 2級 | 2点 | 北海道宗谷総合振興局助言 A0575 | 北王設計コンサルタント株式会社 | R1.10.21 R2.3.23 | 176166 |
| 北海道 | 美幌町 一部 | 河川管理 | 基準点測量 基準点測量 | 1級 3級 | 6点 2点 | 北海道開発局網走開発建設部助言 A0578 | バーム測量設計株式会社 | R1.10.21 R2.1.10 | 176190 |
| 北海道 | 中札内村 一部 | 道路計画 | 基準点測量 | 3級 | 1点 | 北海道十勝総合振興局助言 A0580 | 北海道土木設計株式会社 | R1.10.21 R2.3.23 | 176229 |
| 北海道 | 清水町 一部 | 河川計画 | 基準点測量 | 2級 | 3点 | 北海道十勝総合振興局助言 A0581 | 株式会社サッポロ・エンジニアーズ | R1.10.23 R2.3.23 | 176265 |
| 北海道 | 帯広市 一部 土幌町 一部 | 河川管理 | 航空レーザ測量 | 1000 | 14.5km ² | 北海道開発局帯広開発建設部助言 A0588 | 株式会社北海道朝日航洋 | R1.10.24 R2.10.5 | 176342 |
| 北海道 | 別海町 一部 | 土地改良 | 基準点測量 基準点測量 基準点測量 | 2級 3級 4級 | 5点 2点 50点 | 北海道開発局釧路開発建設部助言 A0593 | 株式会社農土コンサル | R1.10.25 R2.1.31 | 176377 |
| 北海道 | 平取町 一部 | 河川計画 | 基準点測量 基準点測量 基準点測量 用地測量 | 2級 3級 3級 4級 | 3点 1点 70点 0.0227km ² | 北海道開発局室蘭開発建設部助言 A0598 | 株式会社細道コンサルタント | R1.10.25 R2.1.31 | 176423 |
| 北海道 | 喜茂別町 一部 | 道路計画 | 基準点測量 | 2級 | 1点 | 北海道開発局小樽開発建設部俱知安開発事務所助言 A0614 | 北成コンサルタント株式会社 | R1.10.25 R1.12.6 | 176556 |
| 北海道 | 別海町 一部 | 土地改良 | 基準点測量 基準点測量 基準点測量 | 2級 3級 4級 | 7点 5点 51点 | 北海道開発局釧路開発建設部助言 A0594 | N T C コンサルタント株式会社 | R1.10.28 R2.3.9 | 176386 |
| 北海道 | 厚真町 一部 | 河川計画 | 基準点測量 路線測量 用地測量 | 4級 | 95点 1km 0.0868km ² | 北海道開発局室蘭開発建設部助言 A0601 | 新和測量株式会社 | R1.10.28 R2.3.13 | 176432 |
| 北海道 | 厚真町 一部 | 土地改良 | 復旧測量（基準点） 復旧測量（基準点） 復旧測量（基準点） | 1級 2級 3級 | 1点 3点 11点 | 北海道開発局室蘭開発建設部助言 A0615 | 株式会社アルファ技研 | R1.10.28 R2.3.16 | 176566 |
| 北海道 | 根室市 一部 | 土地改良 | 基準点測量 | 2級 | 2点 | 北海道開発局釧路開発建設部助言 A0602 | 株式会社農土コンサル | R1.10.29 R2.3.6 | 176451 |
| 北海道 | 幕別町 一部 | ダム計画 | 基準点測量 | 2級 | 3点 | 北海道開発局帯広開発建設部助言 A0603 | 株式会社三祐コンサルタント | R1.10.29 R2.3.18 | 176456 |
| 北海道 | 置戸町 一部 | ダム計画 | 航空レーザ測量 | 2500 | 8.58km ² | 北海道開発局網走開発建設部助言 A0611 | 株式会社北海道朝日航洋 | R1.10.31 R2.2.25 | 176528 |
| 北海道 | 浦幌町 一部 | 道路計画 | 基準点測量 | 2級 | 1点 | 北海道十勝総合振興局助言 A0616 | デザイン設計株式会社 | R1.11.5 R2.3.23 | 176569 |
| 北海道 | 上川町 一部 | 道路計画 | 基準点測量 | 2級 | 4点 | 北海道上川総合振興局助言 A0619 | 株式会社開発調査研究所 | R1.11.5 R2.3.10 | 176583 |
| 北海道 | 足寄町 一部 | 土地改良 | 基準点測量 基準点測量 | 2級 3級 | 4点 1点 | 北海道十勝総合振興局助言 A0621 | 株式会社中神土木設計事務所 | R1.11.5 R2.3.10 | 176591 |
| 北海道 | 千歳市 一部 | 河川計画 | 基準点測量 用地測量 | 4級 | 15点 26.8km ² 5.4km ² | 北海道開発局札幌開発建設部助言 A0622 | 株式会社帝國設計事務所 | R1.11.6 R2.1.24 | 176602 |
| 北海道 | 千歳市 一部 | 河川計画 | 基準点測量 用地測量 | 4級 その他 | 62点 16.98km ² 3.64km ² | 北海道開発局札幌開発建設部助言 A0623 | 株式会社拓殖設計 | R1.11.6 R2.1.27 | 176607 |
| 北海道 | 東川町 一部 | 土地改良 | 航空レーザ測量 数値図化 写真地図作成（デジタルオルソ） | 1000 1000 1000 | 23.94km ² 6.54km ² 6.54km ² | 北海道開発局旭川開発建設部助言 A0626 | 株式会社バスコ | R1.11.6 R2.3.13 | 176651 |
| 北海道 | 厚真町 一部 | 河川計画 | 基準点測量 路線測量 用地測量 | 4級 | 112点 2km 0.0898km ² | 北海道開発局室蘭開発建設部助言 A0628 | 株式会社タナカコンサルタント | R1.11.7 R2.3.13 | 176674 |
| 北海道 | 美幌町 一部 | 道路計画 | 用地測量 | | 0.0013km ² | 北海道開発局網走開発建設部助言 A0632 | 有限会社網走測量設計社 | R1.11.7 R2.1.8 | 176715 |
| 北海道 | 中標津町 一部 | 土地改良 | 基準点測量 | 2級 | 1点 | 北海道根室振興局助言 A0634 | 株式会社イソジェック | R1.11.8 R1.11.29 | 176748 |
| 北海道 | 別海町 一部 | その他 | 数値撮影（デジタル） 写真地図作成（デジタルオルソ） | 地上画素法 13.3cm 2500 | 1388km ² 1388km ² | 別海町集落助言 A0637 | 株式会社G I S北海道 | R1.11.12 R2.9.30 | 176815 |
| 北海道 | 中川町 一部 下川町 一部 | 河川計画 | 基準点測量 路線測量 用地測量 | 4級 | 100点 4.84km 4.84km | 北海道開発局旭川開発建設部助言 A0635 | 荒木測量設計株式会社 | R1.11.13 R2.3.16 | 176783 |
| 北海道 | むかわ町 一部 | 地すべり対策 | 数値図化 | 2500 | 1.68km ² | 北海道胆振総合振興局助言 A0640 | 共和コンサルタント株式会社 | R1.11.13 R1.12.20 | 176877 |
| 北海道 | 安平町 一部 | 地すべり対策 | 数値図化 | 2500 | 2.49km ² | 北海道胆振総合振興局助言 A0642 | 明治コンサルタント株式会社 | R1.11.13 R1.12.20 | 176882 |
| 北海道 | 小樽市 一部 余市町 一部 | 地すべり対策 | 数値図化 | 2500 | 0.697km ² | 北海道後志総合振興局助言 A0643 | 株式会社ダイヤコンサルタント | R1.11.13 R1.12.20 | 176890 |
| 北海道 | 余市町 一部 | 地すべり対策 | 数値図化 | 2500 | 1.079km ² | 北海道後志総合振興局助言 A0644 | 明治コンサルタント株式会社 | R1.11.13 R1.12.20 | 176894 |
| 北海道 | 南幌町 一部 | ほ場整備 | 基準点測量 | 3級 | 14点 | 北海道空知総合振興局助言 A0639 | 株式会社北海道農業建設コンサルタント | R1.11.14 R2.3.19 | 176859 |

北海道地方

| 都道府県 | 測量地域 | 測量目的 | 測量種別 | 縮尺・等級 | 事業量 | 測量計画機関（助言番号） | 測量作業機関 | 実施時期 | ID |
|------|----------------|--------|------------------------------------|-----------------------------------|---|--------------------------------------|------------------------|----------------------|--------|
| 北海道 | 浦幌町 一部 | 道路計画 | 基準点測量 | 2級 | 2点 | 北海道十勝総合振興局 助言 A0641 | 北海道土木設計株式会社 | R1.11.14 R2.3.23 | 176880 |
| 北海道 | 別海町 一部 | 道路計画 | 基準点測量 | 2級 | 4点 | 北海道釧路総合振興局 助言 A0645 | 北武コンサルタン株式会社 | R1.11.18 R2.3.2 | 176952 |
| 北海道 | 根室市 一部 | 土地改良 | 基準点測量 | 2級 | 2点 | 北海道開発局釧路開発建設部 助言 A0647 | サンスイコンサルタン株式会社 | R1.11.18 R2.3.13 | 176976 |
| 北海道 | 栗山町 一部 | 土地改良 | 基準点測量 | 3級 | 13点 | 北海道空知総合振興局 助言 A0648 | 北海道土地改良事業団体連 合会 | R1.11.19 R2.3.19 | 176983 |
| 北海道 | 岩見沢市 一部 | 土地改良 | 基準点測量 | 3級 | 10点 | 北海道空知総合振興局 助言 A0649 | 北海道土地改良事業団体連 合会 | R1.11.19 R2.3.19 | 176984 |
| 北海道 | 洞爺湖町 一部 白老町 一部 | 地すべり対策 | 数値図化 | 2500 | 0.96km ² | 北海道胆振総合振興局 助言 A0656 | 株式会社ダイヤコンサル タント | R1.11.19 R1.12.20 | 177071 |
| 北海道 | 奈井江町 一部 | ほ場整備 | 基準点測量 | 3級 | 14点 | 北海道空知総合振興局 助言 A0653 | 株式会社北海道農業建設コ ンサルタント | R1.11.20 R2.3.19 | 177031 |
| 北海道 | 美瑛市 一部 | 土地改良 | 基準点測量 | 3級 | 13点 | 北海道空知総合振興局 助言 A0654 | 北海道土地改良事業団体連 合会 | R1.11.20 R2.3.19 | 177033 |
| 北海道 | 白糠町 一部 | 道路計画 | 基準点測量 | 2級 | 2点 | 北海道釧路総合振興局 助言 A0658 | 株式会社構研エンジニアリ ング | R1.11.22 R2.3.10 | 177107 |
| 北海道 | 清水町 一部 | 砂防計画 | 基準点測量 | 3級 | 1点 | 北海道十勝総合振興局 助言 A0659 | 平田技術コンサルタン株式 会社 | R1.11.22 R1.12.20 | 177116 |
| 北海道 | 足寄町 一部 | 河川計画 | 基準点測量 | 3級 | 6点 | 北海道十勝総合振興局 助言 A0660 | 株式会社サッポロ・エンジ ニヤーズ | R1.11.22 R2.3.23 | 177123 |
| 北海道 | 稚内市 一部 | 道路計画 | 基準点測量 | 2級 | 2点 | 北海道宗谷総合振興局 助言 A0661 | 株式会社アリアス設計コン サルタント | R1.11.26 R2.3.23 | 177160 |
| 北海道 | 沼田町 一部 | 土地改良 | 基準点測量 | 3級 | 13点 | 北海道空知総合振興局 助言 A0662 | 北海道土地改良事業団体連 合会 | R1.11.27 R2.3.19 | 177163 |
| 北海道 | 清水町 一部 | 砂防計画 | 数値撮影（デジタル） 数値図化（同時調整含む） | 地上画素寸法 9cm 1000 | 27.6km ² 5.4km ² | 北海道十勝総合振興局 助言 A0665 | 株式会社ズコーシャ | R1.11.27 R2.3.23 | 177220 |
| 北海道 | 北斗市 一部 | 道路計画 | 基準点測量 | 3級 | 1点 | 北海道北斗市 助言 A0669 | 株式会社東亜エンジニアリ ング | R1.12.2 R2.2.28 | 177316 |
| 北海道 | 上士幌町 一部 | 道路計画 | 基準点測量 用地測量 路線測量 | 4級 | 9点 0.34km ² 0.34km ² | 北海道開発局帯広開発建設部 助言 A0671 | コスモ測量設計株式会社 | R1.12.4 R2.2.25 | 177375 |
| 北海道 | 標茶町 一部 | 道路計画 | 基準点測量 | 3級 | 2点 | 北海道釧路総合振興局 助言 A0673 | ダイシン設計株式会社 | R1.12.4 R2.3.2 | 177388 |
| 北海道 | 西興部村 一部 | 道路管理 | 基準点測量 | 2級 | 2点 | 北海道オホーツク総合振興局 助言 A0675 | 株式会社カワムラ | R1.12.5 R2.3.10 | 177407 |
| 北海道 | 富良野市 一部 | 道路計画 | 基準点測量 | 3級 | 1点 | 北海道上川総合振興局 助言 A0677 | 新栄コンサルタン株式会社 | R1.12.5 R2.3.23 | 177412 |
| 北海道 | 芽室町 一部 | 河川計画 | 基準点測量 | 2級 | 2点 | 北海道十勝総合振興局 助言 A0678 | コスモ測量設計株式会社 | R1.12.12 R2.3.18 | 177607 |
| 北海道 | 遠軽町 一部 | 道路計画 | 路線測量 用地測量 | | 0.35km 0.0003km ² | 北海道開発局網走開発建設部 助言 A0680 | サン技術コンサルタン株式 会社 | R1.12.13 R2.2.17 | 177654 |
| 北海道 | 白糠町 一部 | 道路計画 | 基準点測量 | 2級 | 2点 | 北海道釧路総合振興局 助言 A0682 | 株式会社構研エンジニアリ ング | R1.12.18 R2.3.10 | 177787 |
| 北海道 | 厚真町 一部 | 河川計画 | 基準点測量 | 2級 | 1点 | 北海道胆振総合振興局 助言 A0683 | 株式会社胆振 | R1.12.19 R2.3.23 | 177899 |
| 北海道 | 岩内町 一部 | 基準点管理 | 基準点測量 | 3級 | 1点 | 北海道岩内町 助言 A0686 | 有限会社新測量設計事務所 | R2.1.15 R2.3.31 | 178205 |
| 北海道 | 旭川市 一部 | 基準点管理 | 基準点測量 | 3級 | 1点 | 旭川市 助言 A0687 | エヌコーコンサルタン株式 会社 | R2.1.21 R2.4.10 | 178233 |
| 北海道 | 白老町 一部 | 道路計画 | 基準点測量 | 2級 | 2点 | 北海道白老町 助言 A0689 | 株式会社タナカコンサル タント | R2.1.28 R2.3.19 | 178323 |
| 北海道 | むかわ町 一部 | 道路計画 | 基準点測量 | 2級 | 1点 | 北海道胆振総合振興局 助言 A0690 | 株式会社メイセイ・エンジ ニアリング | R2.2.14 R2.3.23 | 178616 |
| 北海道 | 白老町 一部 | その他 | 基準点測量 | 2級 | 2点 | 北海道白老町 助言 A0691 | 株式会社胆振 | R2.2.18 R2.3.23 | 178633 |
| 北海道 | 厚真町 一部 | 土地改良 | 基準点測量 | 2級 | 4点 | 北海道開発局室蘭開発建設部 助言 A0692 | サンスイコンサルタン株式 会社 | R2.2.18 R2.3.16 | 178657 |
| 北海道 | 千歳市 一部 | その他 | 基準点測量 基準点測量 | 2級 3級 | 1点 2点 | 環境省北海道地方環境事務所 助言 A0693 | 東和コンサルタン株式会 社 | R2.2.27 R2.3.27 | 178673 |
| 北海道 | 当麻町 一部 比布町 一部 | 道路計画 | 基準点測量 水準測量 | 2級 2級 | 2点 4km | 北海道開発局旭川開発建設部旭 川道路事務所 助言 A0694 | 有限会社エステック技研 | R2.3.11 R2.3.28 | 178787 |
| 北海道 | 美瑛町 一部 | 河川計画 | 水準測量 数値撮影（デジタル） 同時調整 数値図化 | 簡級 地上画素寸法 12cm 1000 1000 | 16.27km ² 36.29km ² 36.29km ² 8.85km ² | 北海道上川総合振興局 助言 A0007 | 株式会社シン技術コンサル | R2.3.19 R2.12.18 | 179138 |
| 北海道 | 士別市 一部 | 河川管理 | 基準点測量 | 3級 | 1点 | 北海道上川総合振興局 助言 A0011 | 株式会社協和コンサルタン ト | R2.3.23 R3.3.19 | 179169 |
| 北海道 | 足寄町 一部 | 河川計画 | 基準点測量 | 2級 | 1点 | 北海道十勝総合振興局 助言 A0001 | コスモ測量設計株式会社 | R2.4.7 R2.5.29 | 179054 |
| 北海道 | 美瑛町 一部 | 河川計画 | 水準測量(GNSS) 水準測量 | 3級 3級 | 1点 18.5km | 北海道上川総合振興局 助言 A0002 | 株式会社イズム・グリーン | R2.4.13 R2.12.18 | 179078 |
| 北海道 | 美瑛町 一部 | 河川計画 | 基準点測量 | 2級 | 26点 | 北海道上川総合振興局 助言 A0003 | 株式会社イズム・グリーン | R2.4.13 R2.12.18 | 179082 |
| 北海道 | 七飯町 一部 | 道路計画 | 基準点測量 | 2級 | 1点 | 北海道七飯町 助言 A0005 | 株式会社東陽開発 | R2.4.16 R2.7.30 | 179112 |
| 北海道 | 興部町 一部 | 道路計画 | 基準点測量 | 2級 | 1点 | 北海道興部町 助言 A0015 | 株式会社ドボク管理 | R2.4.16 R2.12.10 | 179220 |
| 北海道 | 枝幸町 一部 | 道路計画 | 基準点測量 基準点測量 | 2級 3級 | 1点 1点 | 北海道枝幸町 助言 A0006 | 北陽測量設計株式会社 | R2.4.20 R2.9.30 | 179114 |
| 北海道 | 新得町 一部 | 道路計画 | 基準点測量 基準点測量 | 2級 3級 | 6点 2点 | 北海道新得町 助言 A0012 | 有限会社石丸測量社 | R2.4.20 R3.3.26 | 179174 |
| 北海道 | 札幌市 一部 | 都市計画 | 基準点測量 | 4級 | 30点 | 都市再生機構 助言 A0013 | 千廣測量株式会社 | R2.4.20 R2.5.22 | 179179 |
| 北海道 | 平取町 一部 | 道路計画 | 基準点測量 基準点測量 | 2級 3級 | 1点 1点 | 北海道平取町 助言 A0009 | 北海道土木設計株式会社 | R2.4.21 R2.9.30 | 179161 |
| 北海道 | 美瑛市 一部 | ほ場整備 | 基準点測量 | 3級 | 5点 | 北海道空知総合振興局 助言 A0014 | 北海道調査補償株式会社 | R2.4.28 R2.7.10 | 179218 |
| 北海道 | 厚真町 一部 | 河川計画 | 基準点測量 路線測量 用地測量 | 4級 | 7点 1.4km 0.0854km ² | 北海道開発局室蘭開発建設部 助言 A0016 | 新和測量株式会社 | R2.4.28 R2.10.29 | 179231 |
| 北海道 | 別海町 一部 | 農道計画 | 基準点測量 | 2級 | 6点 | 北海道根室振興局 助言 A0018 | 小林技術コンサルタン株式 会社 | R2.4.28 R3.2.19 | 179283 |
| 北海道 | 北見市 一部 美瑛町 一部 | 道路計画 | 基準点測量 水準測量(GNSS) 水準測量 | 2級 3級 3級 | 16点 1点 11.3km | 北海道開発局網走開発建設部 助言 A0041 | 大起コンサルタン株式会 社 | R2.4.28 R2.8.21 | 179523 |
| 北海道 | 上川町 一部 | 農地開発 | 基準点測量 | 2級 | 4点 | 北海道上川町 助言 A0017 | 有限会社美成測地サービ ス | R2.5.2 R2.11.30 | 179266 |

北海道地方

| 都道府県 | 測量地域 | 測量目的 | 測量種別 | 縮尺・等級 | 事業量 | 測量計画機関（助言番号） | 測量作業機関 | 実施時期 | ID |
|------|-----------------|-------|-------------------------------|-----------------------------|---|---------------------------|------------------|---------------------|--------|
| 北海道 | 厚真町 一部 | 河川計画 | 基準点測量 路線測量 用地測量 | 4級 | 79点 1.8km 0.1993km ² | 北海道開発局室蘭開発建設部 助言 A0021 | シバタ技術コンサルタンツ株式会社 | R2.5.7 R2.10.29 | 179290 |
| 北海道 | 岩見沢市 一部 | ほ場整備 | 基準点測量 | 3級 | 9点 | 北海道空知総合振興局 助言 A0022 | 嵯峨秀栄測量設計株式会社 | R2.5.7 R3.2.26 | 179296 |
| 北海道 | 深川市 一部 | 道路計画 | 基準点測量 | 3級 | 3点 | 北海道深川市 助言 A0025 | 株式会社グリーン測量 | R2.5.11 R2.8.31 | 179340 |
| 北海道 | 新得町 一部 | 砂防計画 | 基準点測量 | 3級 | 1点 | 北海道十勝総合振興局 助言 A0027 | 有限会社共栄技研 | R2.5.11 R2.8.31 | 179359 |
| 北海道 | 幕別町 一部 | 河川計画 | 数値撮影（デジタル） 数値図化（同時調整含む） | 地上画素寸法 12cm 1000 | 13.57km ² 0.72km ² | 北海道十勝総合振興局 助言 A0029 | 株式会社シン技術コンサル | R2.5.11 R2.12.21 | 179363 |
| 北海道 | 北見市 一部 | 道路計画 | 用地測量 | | 0.0026km ² | 北海道開発局網走開発建設部 助言 A0065 | 有限会社網走測量設計社 | R2.5.14 R2.9.28 | 179736 |
| 北海道 | 厚真町 一部 | 砂防計画 | 基準点測量 用地測量 | 4級 | 12点 0.01188km | 北海道開発局室蘭開発建設部 助言 A0028 | 株式会社タナココンサルタン | R2.5.15 R2.10.29 | 179362 |
| 北海道 | 平取町 一部 | 道路計画 | 基準点測量 基準点測量 | 2級 3級 | 1点 1点 | 北海道平取町 助言 A0031 | アルファ計画株式会社 | R2.5.18 R2.10.30 | 179381 |
| 北海道 | 新得町 一部 | 砂防計画 | 基準点測量 | 2級 | 1点 | 北海道十勝総合振興局 助言 A0032 | 株式会社中央エンジニア | R2.5.18 R2.9.30 | 179383 |
| 北海道 | 枝幸町 一部 | 農地開発 | 数値撮影（デジタル） 写真地図作成（デジタルオルソ） | 地上画素寸法 25cm 2500 | 643.53km ² 643.53km ² | 北海道枝幸町 助言 A0033 | 株式会社シン技術コンサル | R2.5.18 R2.12.28 | 179385 |
| 北海道 | 厚真町 一部 | 河川計画 | 基準点測量 基準点測量 | 2級 3級 | 2点 2点 | 北海道開発局室蘭開発建設部 助言 A0034 | 株式会社桜井測量 | R2.5.19 R2.9.18 | 179407 |
| 北海道 | 深川市 一部 | ほ場整備 | 基準点測量 | 3級 | 6点 | 北海道空知総合振興局 助言 A0035 | 株式会社グリーン測量 | R2.5.20 R3.2.19 | 179432 |
| 北海道 | 遠軽町 一部 | 道路計画 | 路線測量 用地測量 | | 0.49km 0.0439km ² | 北海道開発局網走開発建設部 助言 A0043 | 益村測量設計株式会社 | R2.5.20 R2.8.24 | 179530 |
| 北海道 | 東神楽町 一部 旭川市 一部 | 土地改良 | 基準点測量 水準測量 | 1級 3級 | 18点 28.3km | 北海道開発局旭川開発建設部 助言 A0037 | 株式会社三幸ランドプラン | R2.5.21 R3.1.29 | 179453 |
| 北海道 | 新得町 一部 | 砂防計画 | 基準点測量 | 2級 | 1点 | 北海道十勝総合振興局 助言 A0042 | 株式会社田中測量設計 | R2.5.21 R2.9.30 | 179528 |
| 北海道 | 上ノ国町 一部 木古内町 一部 | 道路計画 | 数値撮影（デジタル） 数値図化（同時調整含む） | 地上画素寸法 16cm 2500 | 88km ² 12km ² | 北海道開発局函館開発建設部 助言 A0049 | 株式会社バスコ | R2.5.22 R2.11.20 | 179594 |
| 北海道 | 新十津川町 一部 | 鉄道計画 | 基準点測量 | 3級 | 7点 | 北海道新十津川町 助言 A0038 | デザイン設計株式会社 | R2.5.25 R3.2.20 | 179499 |
| 北海道 | 芽室町 一部 | 河川計画 | 基準点測量 | 2級 | 2点 | 北海道十勝総合振興局 助言 A0047 | 株式会社リブテック | R2.5.25 R2.12.21 | 179587 |
| 北海道 | 更別村 一部 | 河川計画 | 基準点測量 数値図化 | 2級 1000 | 3点 0.07km ² | 北海道十勝総合振興局 助言 A0048 | 株式会社松田技術コンサル | R2.5.25 R2.12.21 | 179590 |
| 北海道 | 帯広市 一部 | 土地改良 | 基準点測量 路線測量 用地測量 | 4級 | 43点 2.6km 0.0563km ² | 北海道開発局帯広開発建設部 助言 A0039 | 株式会社土木技術コンサル | R2.5.26 R2.10.27 | 179512 |
| 北海道 | 枝幸町 一部 | 道路計画 | 基準点測量 基準点測量 | 2級 3級 | 1点 1点 | 北海道枝幸町 助言 A0040 | 株式会社ズコーシャ | R2.5.26 R2.9.30 | 179521 |
| 北海道 | 千歳市 一部 | 道路計画 | 基準点測量 | 3級 | 4点 | 北海道千歳市 助言 A0044 | 有限会社坂口測量 | R2.5.27 R2.7.31 | 179569 |
| 北海道 | 美瑛町 一部 | 道路計画 | 基準点測量 | 2級 | 2点 | 北海道美瑛町 助言 A0045 | 旭川設計測量株式会社 | R2.5.27 R2.12.21 | 179578 |
| 北海道 | 美瑛町 一部 | 道路計画 | 基準点測量 基準点測量 | 2級 3級 | 2点 3点 | 北海道美瑛町 助言 A0046 | 株式会社アサヒ建設コンサル | R2.5.27 R2.12.21 | 179581 |
| 北海道 | 壮瞥町 一部 | 道路計画 | 基準点測量 | 2級 | 2点 | 北海道開発局室蘭開発建設部 助言 A0050 | 道建コンサルタント株式会 | R2.5.28 R2.7.22 | 179607 |
| 北海道 | 鹿部町 一部 | 道路計画 | 基準点測量 | 3級 | 3点 | 北海道鹿部町 助言 A0052 | 株式会社東騰開発 | R2.5.28 R2.10.30 | 179612 |
| 北海道 | 小平町 一部 | 土地改良 | 基準点測量 | 2級 | 2点 | 北海道小平町 助言 A0056 | 株式会社ルーラルエンジニ | R2.5.28 R2.8.31 | 179667 |
| 北海道 | 北見市 一部 | 基準点管理 | 基準点測量 復旧測量（基準点） | 3級 街区多角点（改測） | 1点 1点 | 北海道北見市 助言 A0090 | 株式会社山腰測量設計事務 | R2.5.28 R2.8.31 | 179881 |
| 北海道 | 遠軽町 一部 | 砂防計画 | 基準点測量 | 2級 | 1点 | 北海道オホーツク総合振興局 助言 A0057 | 株式会社テクノ | R2.5.29 R2.10.30 | 179671 |
| 北海道 | 北斗市 一部 | 道路計画 | 基準点測量 | 3級 | 2点 | 北海道北斗市 助言 A0053 | 株式会社東亜エンジニアリ | R2.6.2 R2.10.30 | 179659 |
| 北海道 | 芽室町 一部 | 砂防計画 | 数値撮影（デジタル） 数値図化 水準測量 | 地上画素寸法 16.5cm 1000 簡級 | 20.2km ² 3.33km ² 9.5km | 北海道十勝総合振興局 助言 A0054 | 株式会社ズコーシャ | R2.6.2 R2.12.21 | 179660 |
| 北海道 | 共和町 一部 | 河川計画 | 基準点測量 基準点測量 | 2級 3級 | 1点 1点 | 北海道後志総合振興局 助言 A0059 | 有限会社柴崎測量 | R2.6.2 R2.9.30 | 179676 |
| 北海道 | 釧路市 一部 | その他 | 基準点測量 用地測量 路線測量 | 4級 | 9点 0.0027km ² 0.32km | 北海道開発局釧路開発建設部 助言 A0066 | 岩浅測量設計有限会社 | R2.6.2 R2.7.27 | 179737 |
| 北海道 | 釧路市 一部 | ほ場整備 | 基準点測量 | 2級 | 5点 | 北海道釧路総合振興局 助言 A0071 | 株式会社松木測量設計 | R2.6.2 R3.1.29 | 179759 |
| 北海道 | 中川町 一部 | 道路計画 | 基準点測量 基準点測量 | 2級 3級 | 2点 1点 | 北海道中川町 助言 A0062 | 株式会社ケイジ-技研 | R2.6.3 R2.10.30 | 179711 |
| 北海道 | 南幌町 一部 長沼町 一部 | 河川計画 | 基準点測量 基準点測量 路線測量 | 3級 4級 | 1点 37点 1.9km | 北海道開発局札幌開発建設部 助言 A0063 | 北成コンサルタント株式会 | R2.6.3 R2.9.10 | 179720 |
| 北海道 | 足寄町 一部 | 道路計画 | 復旧測量（基準点） | 2級（移転） | 1点 | 北海道十勝総合振興局 助言 A0073 | 株式会社松田技術コンサル | R2.6.3 R2.7.20 | 179767 |
| 北海道 | 函館市 一部 | 土地改良 | 基準点測量 | 3級 | 1点 | 北海道渡島総合振興局 助言 A0064 | 株式会社岡田測量事務所 | R2.6.4 R2.8.19 | 179735 |
| 北海道 | 奥尻町 一部 | その他 | 基準点測量 基準点測量 | 2級 3級 | 1点 1点 | 北海道奥尻町 助言 A0067 | 協友測量設計株式会社 | R2.6.4 R3.2.25 | 179738 |
| 北海道 | せたな町 一部 | ほ場整備 | 基準点測量 | 3級 | 20点 | 北海道檜山振興局 助言 A0068 | パブリックコンサルタント | R2.6.4 R3.3.10 | 179740 |
| 北海道 | 長沼町 一部 | 河川計画 | 基準点測量 | 2級 | 3点 | 北海道長沼町 助言 A0069 | 拓新エンジニア株式会社 | R2.6.4 R2.10.30 | 179741 |
| 北海道 | 函館市 一部 | 道路計画 | 基準点測量 | 2級 | 1点 | 北海道函館市 助言 A0070 | 株式会社ノース技研 | R2.6.4 R2.8.31 | 179743 |
| 北海道 | 旭川市 一部 | 基準点管理 | 復旧測量（基準点） | 3級（移転） | 1点 | 北海道旭川市 助言 A0023 | 株式会社ダイイチプラン | R2.6.5 R2.7.31 | 179300 |
| 北海道 | 旭川市 一部 | 基準点管理 | 復旧測量（基準点） | 3級（移転） | 1点 | 北海道旭川市 助言 A0024 | 株式会社土木開発センター | R2.6.5 R2.7.31 | 179301 |

北海道地方

| 都道府県 | 測量地域 | 測量目的 | 測量種別 | 縮尺・等級 | 事業量 | 測量計画機関（助言番号） | 測量作業機関 | 実施時期 | ID |
|------|---|------|---|---|--|--------------------------------------|----------------------|---------------------|--------|
| 北海道 | 清水町 一部 | 道路計画 | 基準点測量 用地測量 路線測量 | 4級 | 15点 0.0027km ² 0.07km | 北海道開発局帯広開発建設部 助言 A0074 | 株式会社北信開発コンサル タント | R2.6.5 R2.9.10 | 179773 |
| 北海道 | 稚内市 一部 | 道路計画 | 基準点測量 | 2級 | 1点 | 北海道宗谷総合振興局 助言 A0075 | 日本データサービス株式 会社 | R2.6.8 R2.9.30 | 179780 |
| 北海道 | 津別町 一部 | ほ場整備 | 基準点測量 | 2級 | 2点 | 北海道オホーツク総合振興局 助言 A0076 | 株式会社北社設計 | R2.6.8 R2.9.15 | 179790 |
| 北海道 | 清水町 一部 | 砂防計画 | 基準点測量 水準測量 | 2級 3級 | 5点 7km | 北海道十勝総合振興局 助言 A0077 | 東和工研株式会社 | R2.6.8 R2.12.21 | 179792 |
| 北海道 | 八雲町 一部 | 道路計画 | 基準点測量 基準点測量 | 2級 3級 | 3点 2点 | 北海道渡島総合振興局 助言 A0078 | 株式会社薄田測量設計事務 所 | R2.6.8 R2.10.30 | 179797 |
| 北海道 | 白糠町 一部 | 道路計画 | 基準点測量 | 2級 | 3点 | 北海道開発局釧路開発建設部 助言 A0089 | 環境コンサルタント株式会 社 | R2.6.8 R2.11.13 | 179874 |
| 北海道 | 帯広市 一部 音更町 一部 池田町 一部 豊頃町 一部 浦幌町 一部 | 河川管理 | 航空レーザ測量 基準点測量 | 1000 2級 | 62.1km ² 1点 | 北海道開発局帯広開発建設部 助言 A0079 | 国際航業株式会社 | R2.6.9 R3.1.25 | 179819 |
| 北海道 | 豊浦町 一部 | 農道管理 | 基準点測量 基準点測量 | 2級 3級 | 1点 3点 | 北海道胆振総合振興局 助言 A0080 | 株式会社アース設計事務所 | R2.6.9 R2.12.10 | 179831 |
| 北海道 | 南富良野町 一部 | その他 | 航空レーザ測量 | 1000 | 86.5km ² | 北海道上川総合振興局 助言 A0061 | アルスマエヤ株式会社 | R2.6.10 R3.2.26 | 179868 |
| 北海道 | 根室市 一部 | 港湾計画 | 基準点測量 基準点測量 路線測量 用地測量 | 3級 4級 | 2点 3点 0.29km ² 0.0007km ² | 北海道開発局釧路開発建設部 助言 A0082 | 有限会社柴田測量社 | R2.6.10 R2.9.7 | 179840 |
| 北海道 | 函館市 一部 | その他 | 基準点測量 | 2級 | 4点 | 北海道函館市 助言 A0084 | 株式会社岡田測量事務所 | R2.6.10 R2.10.9 | 179848 |
| 北海道 | 苫小牧市 一部 白老町 一部 | 砂防計画 | 基準点測量 水準測量 (GNSS) | 2級 3級 | 2点 1点 | 北海道開発局室蘭開発建設部 小牧河川事務所 助言 A0086 | 株式会社タナカコンサル タント | R2.6.10 R2.11.4 | 179851 |
| 北海道 | 美唄市 一部 | ほ場整備 | 基準点測量 | 3級 | 1点 | 北海道空知総合振興局 助言 A0087 | 株式会社山口技研コンサル タント | R2.6.10 R2.12.10 | 179853 |
| 北海道 | 帯広市 一部 | 土地改良 | 基準点測量 路線測量 用地測量 | 4級 | 33点 2.2km ² 0.049km ² | 北海道開発局帯広開発建設部 助言 A0091 | 株式会社ズコーシャ | R2.6.11 R2.10.22 | 179887 |
| 北海道 | 石狩市 一部 当別町 一部 浦臼町 一部 新十津川町 一部 雨竜町 一部 北竜町 一部 増毛町 一部 | 森林計画 | 数値撮影 (デジタル) 同時調整 写真地図作成 (デ ジタルオルソ) | 地上画素寸法 40cm 地上画素寸法 40cm 地上画素寸法 50cm | 1250km ² 1250km ² 1250km ² | 北海道 助言 A0092 | 国際航業株式会社 | R2.6.12 R3.1.29 | 179899 |
| 北海道 | 北竜町 一部 | ほ場整備 | 基準点測量 | 3級 | 17点 | 北海道空知総合振興局 助言 A0094 | 株式会社グリーン測量 | R2.6.12 R3.3.10 | 179906 |
| 北海道 | 白糠町 一部 | 道路計画 | 基準点測量 | 2級 | 3点 | 北海道開発局釧路開発建設部 助言 A0128 | 太平洋総合コンサルタント 株式会社 | R2.6.12 R2.11.6 | 180100 |
| 北海道 | 中頓別町 一部 | 道路計画 | 基準点測量 | 2級 | 2点 | 北海道宗谷総合振興局 助言 A0096 | 株式会社三共コンサル タント | R2.6.15 R2.10.30 | 179918 |
| 北海道 | 苫前町 一部 | 砂防計画 | 基準点測量 | 2級 | 6点 | 北海道留萌振興局 助言 A0097 | 新栄コンサルタント株式会 社 | R2.6.15 R2.9.10 | 179921 |
| 北海道 | 旭川市 一部 鷹栖町 一部 | 土地改良 | 基準点測量 | 2級 | 1点 | 北海道開発局旭川開発建設部 助言 A0098 | 新栄コンサルタント株式会 社 | R2.6.15 R2.10.16 | 179932 |
| 北海道 | 日高町 一部 | 道路計画 | MM計測 | 500 | 11.75km | 北海道日高町 助言 A0099 | 株式会社G I S北海道 | R2.6.15 R2.10.30 | 179938 |
| 北海道 | 厚真町 一部 | 河川計画 | 基準点測量 基準点測量 路線測量 用地測量 | 2級 4級 | 2点 5点 0.3km ² 0.0066km ² | 北海道開発局室蘭開発建設部 助言 A0100 | 株式会社胆振 | R2.6.15 R2.8.27 | 179942 |
| 北海道 | 厚真町 一部 | 河川計画 | 基準点測量 | 1級 | 1点 | 北海道胆振総合振興局 助言 A0101 | 株式会社山口技研コンサル タント | R2.6.15 R3.3.22 | 179944 |
| 北海道 | 今金町 一部 | 土地改良 | 基準点測量 基準点測量 | 3級 4級 | 21点 136点 | 北海道檜山振興局 助言 A0102 | 道南測量設計株式会社 | R2.6.15 R2.9.30 | 179952 |
| 北海道 | 幕別町 一部 | 河川計画 | 基準点測量 | 2級 | 3点 | 北海道十勝総合振興局 助言 A0103 | 平田技術コンサルタント株 式会社 | R2.6.16 R2.12.21 | 179956 |
| 北海道 | 幕別町 一部 | 河川計画 | 基準点測量 | 2級 | 3点 | 北海道十勝総合振興局 助言 A0104 | 新和測量株式会社 | R2.6.16 R2.12.21 | 179958 |
| 北海道 | 中札内村 一部 帯広市 一部 | 河川計画 | 数値撮影 (デジタル) 写真地図作成 (デ ジタルオルソ) | 地上画素寸法 16cm 2500 | 388.796km ² 116.4km ² | 北海道開発局帯広開発建設部 助言 A0105 | 株式会社日興ジオテック | R2.6.16 R2.11.30 | 179960 |
| 北海道 | 帯広市 一部 | 土地改良 | 基準点測量 | 2級 | 5点 | 北海道開発局帯広開発建設部 助言 A0106 | 株式会社農士コンサル | R2.6.16 R2.12.18 | 179964 |
| 北海道 | 帯広市 一部 | 土地改良 | 基準点測量 | 2級 | 3点 | 北海道開発局帯広開発建設部 助言 A0107 | 株式会社ズコーシャ | R2.6.16 R2.12.18 | 179966 |
| 北海道 | 共和町 一部 | 道路計画 | 基準点測量 路線測量 用地測量 | 4級 | 53点 1.2km ² 187km ² | 北海道開発局小樽開発建設部 助言 A0108 | 千廣測量株式会社 | R2.6.16 R2.12.14 | 179968 |
| 北海道 | 帯広市 一部 | 土地改良 | 基準点測量 | 2級 | 2点 | 北海道開発局帯広開発建設部 助言 A0109 | 株式会社フロンティア技研 | R2.6.16 R3.1.29 | 179969 |
| 北海道 | 稚内市 一部 | 土地改良 | 基準点測量 | 2級 | 2点 | 北海道開発局稚内開発建設部 助言 A0116 | 北辰建設コンサルタント株 式会社 | R2.6.16 R2.9.25 | 180034 |
| 北海道 | 別海町 一部 | 土地改良 | 路線測量 用地測量 | | 3.65km ² 0.1634km ² | 北海道開発局釧路開発建設部 助言 A0120 | 小林技術コンサルタント株 式会社 | R2.6.16 R2.11.30 | 180061 |
| 北海道 | 占冠村 一部 | 砂防計画 | 基準点測量 水準測量 数値撮影 (デジタル) 数値図化 (同時調 整含む) | 2級 3級 1000 | 4点 2.24km ² 13km ² 0.7km ² | 北海道上川総合振興局 助言 A0110 | 株式会社シン技術コンサル | R2.6.17 R3.2.1 | 179985 |
| 北海道 | 大空町 一部 | 道路計画 | 基準点測量 基準点測量 | 1級 3級 | 2点 3点 | 北海道オホーツク総合振興局 助言 A0111 | 北王コンサルタント株式会 社 | R2.6.17 R2.12.10 | 179988 |
| 北海道 | 函館市 一部 | 道路計画 | 基準点測量 基準点測量 | 2級 3級 | 3点 2点 | 北海道渡島総合振興局 助言 A0113 | 道南測量設計株式会社 | R2.6.17 R2.10.30 | 179996 |
| 北海道 | 豊頃町 一部 | 河川管理 | 基準点測量 基準点測量 | 2級 3級 | 1点 3点 | 北海道開発局帯広開発建設部 助言 A0117 | 株式会社土木技術コンサル タント | R2.6.17 R2.10.2 | 180039 |
| 北海道 | 枝幸町 一部 | 道路計画 | 基準点測量 | 2級 | 2点 | 北海道宗谷総合振興局 助言 A0167 | 株式会社ドーコン | R2.6.17 R2.9.30 | 180287 |
| 北海道 | 別海町 一部 | 道路計画 | 基準点測量 | 2級 | 1点 | 北海道開発局釧路開発建設部 助言 A0115 | 太平洋総合コンサルタント 株式会社 | R2.6.18 R2.11.27 | 180017 |
| 北海道 | 別海町 一部 | 道路計画 | 基準点測量 | 3級 | 1点 | 北海道別海町 助言 A0127 | 岩浅測量設計有限公司 | R2.6.18 R2.8.31 | 180097 |
| 北海道 | 猿払村 一部 | 農道管理 | 基準点測量 基準点測量 | 1級 3級 | 4点 12点 | 北海道宗谷総合振興局 助言 A0153 | 株式会社帝国設計事務所 | R2.6.18 R3.1.20 | 180212 |
| 北海道 | 新冠町 一部 新ひだか町 一部 | 道路計画 | 基準点測量 | 2級 | 2点 | 北海道開発局室蘭開発建設部 助言 A0118 | 日章測量設計株式会社 | R2.6.19 R2.9.29 | 180046 |

北海道地方

| 都道府県 | 測量地域 | 測量目的 | 測量種別 | 縮尺・等級 | 事業量 | 測量計画機関（助言番号） | 測量作業機関 | 実施時期 | ID |
|------|----------------|-------|--|------------------------|---|----------------------------------|-------------------|---------------------|--------|
| 北海道 | 大空町 一部 | 土地改良 | 基準点測量 基準点測量 | 2級 3級 | 2点 9点 | 北海道才ホーク総合振興局 助言 A0129 | サン技術コンサルタン株式会社 | R2.6.19 R3.2.10 | 180110 |
| 北海道 | 釧路市 一部 | ほ場整備 | 基準点測量 基準点測量 | 1級 3級 | 4点 3点 | 北海道開発局釧路開発建設部 助言 A0134 | 株式会社アルト技研 | R2.6.19 R3.2.12 | 180144 |
| 北海道 | 釧路市 一部 | ほ場整備 | 基準点測量 基準点測量 | 1級 3級 | 4点 2点 | 北海道開発局釧路開発建設部 助言 A0135 | 株式会社農土コンサル | R2.6.19 R3.2.5 | 180146 |
| 北海道 | 釧路市 一部 | ほ場整備 | 基準点測量 基準点測量 | 1級 3級 | 4点 5点 | 北海道開発局釧路開発建設部 助言 A0136 | 株式会社農土コンサル | R2.6.19 R3.2.5 | 180148 |
| 北海道 | 釧路市 一部 | ほ場整備 | 基準点測量 | 3級 | 2点 | 北海道開発局釧路開発建設部 助言 A0137 | 株式会社農土コンサル | R2.6.19 R3.2.12 | 180150 |
| 北海道 | 厚岸町 一部 | 道路計画 | 基準点測量 基準点測量 水準測量 路線測量 | 2級 4級 3級 | 9点 98点 5.17km 4.54km | 北海道開発局釧路開発建設部 助言 A0121 | 株式会社東亜エンジニアリング | R2.6.22 R3.1.25 | 180064 |
| 北海道 | 大空町 一部 | ほ場整備 | 基準点測量 | 3級 | 3点 | 北海道才ホーク総合振興局 助言 A0122 | サン技術コンサルタン株式会社 | R2.6.22 R3.2.19 | 180068 |
| 北海道 | 苫小牧市 一部 | 河川計画 | 基準点測量 | 2級 | 2点 | 北海道胆振総合振興局 助言 A0123 | アサヒコンサルタン株式会社 | R2.6.22 R2.11.10 | 180069 |
| 北海道 | 共和町 一部 | 砂防計画 | 基準点測量 基準点測量 基準点測量 水準測量 (GSS) | 1級 2級 3級 3級 | 4点 4点 4点 | 北海道後志総合振興局 助言 A0125 | 株式会社シン技術コンサル | R2.6.22 R2.12.10 | 180081 |
| 北海道 | 黒松内町 一部 島牧村 一部 | 道路計画 | 基準点測量 | 2級 | 4点 | 北海道開発局小樽開発建設部 助言 A0126 | 建基コンサルタン株式会社 | R2.6.22 R2.12.3 | 180084 |
| 北海道 | 新得町 一部 | 道路計画 | 基準点測量 | 2級 | 4点 | 北海道新得町 助言 A0163 | 有限会社石丸測量社 | R2.6.22 R2.9.30 | 180273 |
| 北海道 | 深川市 一部 | 道路管理 | 基準点測量 | 3級 | 4点 | 北海道深川市 助言 A0130 | 協立測量設計株式会社 | R2.6.23 R2.10.20 | 180115 |
| 北海道 | 根室市 一部 | 土地改良 | 用地測量 | | 0.68km | 北海道開発局釧路開発建設部 助言 A0139 | 環境コンサルタン株式会社 | R2.6.23 R2.8.28 | 180165 |
| 北海道 | 津別町 一部 | 土地改良 | 基準点測量 | 2級 | 2点 | 北海道開発局網走開発建設部 助言 A0161 | サン技術コンサルタン株式会社 | R2.6.23 R2.12.14 | 180250 |
| 北海道 | 上富良野町 一部 | 道路管理 | 基準点測量 | 2級 | 2点 | 北海道開発局旭川開発建設部 助言 A0131 | 株式会社国策測量設計 | R2.6.24 R2.10.30 | 180134 |
| 北海道 | 岩見沢市 一部 | 土地改良 | 基準点測量 | 3級 | 6点 | 北海道空知総合振興局 助言 A0132 | ダイシン設計株式会社 | R2.6.24 R3.3.10 | 180136 |
| 北海道 | 南幌町 一部 | ほ場整備 | 基準点測量 | 2級 | 2点 | 北海道空知総合振興局 助言 A0133 | 開成コンサルタン株式会社 | R2.6.24 R2.9.10 | 180140 |
| 北海道 | 別海町 一部 | 道路計画 | 基準点測量 | 2級 | 6点 | 北海道根室振興局 助言 A0152 | 有限会社サノ測量設計社 | R2.6.24 R2.9.10 | 180210 |
| 北海道 | 根室市 一部 | 土地改良 | 用地測量 | | 0.3km ² | 北海道開発局釧路開発建設部 助言 A0168 | 山下コンサルタン株式会社 | R2.6.25 R2.11.4 | 180289 |
| 北海道 | 別海町 一部 | 土地改良 | 基準点測量 | 2級 | 4点 | 北海道開発局釧路開発建設部 助言 A0199 | 株式会社農土コンサル | R2.6.25 R3.2.12 | 180462 |
| 北海道 | 猿払村 一部 | 道路計画 | 基準点測量 用地測量 路線測量 | 4級 | 3点 0.047km ² 1.34km | 北海道開発局稚内開発建設部 助言 A0579 | 株式会社ダイイチプランニング | R2.6.25 R2.12.21 | 183818 |
| 北海道 | 厚真町 一部 | 砂防計画 | 基準点測量 | 3級 | 4点 | 北海道開発局室蘭開発建設部 その他 助言 A0140 | 沼田測量設計株式会社 | R2.6.26 R2.10.21 | 180176 |
| 北海道 | 札幌市 一部 | 道路計画 | 基準点測量 路線測量 用地測量 | 4級 | 31点 0.23km 0.23km | 北海道開発局札幌開発建設部 助言 A0141 | 株式会社道測テクニス | R2.6.26 R2.9.30 | 180177 |
| 北海道 | 喜茂別町 一部 | 河川計画 | 基準点測量 | 3級 | 4点 | 北海道後志総合振興局 助言 A0142 | 株式会社ケイジー技研 | R2.6.26 R2.9.30 | 180178 |
| 北海道 | 喜茂別町 一部 | 河川計画 | 基準点測量 基準点測量 | 2級 3級 | 4点 4点 | 北海道後志総合振興局 助言 A0143 | H R S 株式会社 | R2.6.26 R2.9.30 | 180179 |
| 北海道 | 喜茂別町 一部 | 河川計画 | 基準点測量 | 2級 | 4点 | 北海道後志総合振興局 助言 A0144 | 北海道総合企画コンサルタン株式会社 | R2.6.26 R2.9.30 | 180181 |
| 北海道 | 喜茂別町 一部 | 河川計画 | 基準点測量 | 2級 | 2点 | 北海道後志総合振興局 助言 A0145 | 株式会社山調建コンサルタン | R2.6.26 R2.9.30 | 180185 |
| 北海道 | 喜茂別町 一部 | 河川計画 | 基準点測量 | 2級 | 4点 | 北海道後志総合振興局 助言 A0146 | 株式会社佐川測量社 | R2.6.26 R2.9.30 | 180187 |
| 北海道 | 苫小牧市 一部 | 道路計画 | 基準点測量 | 2級 | 2点 | 北海道胆振総合振興局 助言 A0148 | 株式会社タナカコンサルタン | R2.6.26 R2.10.30 | 180193 |
| 北海道 | 厚沢部町 一部 | 土地改良 | 基準点測量 基準点測量 | 2級 3級 | 4点 7点 | 北海道檜山振興局 助言 A0150 | 東日本設計株式会社 | R2.6.26 R3.2.19 | 180204 |
| 北海道 | 夕張市 一部 | ほ場整備 | 基準点測量 | 2級 | 2点 | 北海道空知総合振興局 助言 A0151 | 大成測量株式会社 | R2.6.26 R2.9.10 | 180206 |
| 北海道 | 新篠津村 一部 | ほ場整備 | 数値図化（同時調整含む） 数値図化 | 1000 | 1.45km ² | 北海道石狩振興局 助言 A0158 | 北海航測株式会社 | R2.6.26 R2.9.30 | 180237 |
| 北海道 | 新篠津村 一部 | ほ場整備 | 数値図化（同時調整含む） 数値図化 | 1000 | 1.54km ² | 北海道石狩振興局 助言 A0159 | 北海航測株式会社 | R2.6.26 R2.9.30 | 180241 |
| 北海道 | 羽幌町 一部 | ほ場整備 | 基準点測量 | 2級 | 9点 | 北海道留萌振興局 助言 A0155 | 株式会社創生コンサルタン | R2.6.29 R3.1.29 | 180220 |
| 北海道 | 美唄市 一部 | ほ場整備 | 基準点測量 | 3級 | 5点 | 北海道空知総合振興局 助言 A0156 | 株式会社帝国設計事務所 | R2.6.29 R3.3.10 | 180227 |
| 北海道 | 札幌市 一部 | その他 | 基準点測量 | 2級 | 6点 | 北海道札幌市 助言 A0157 | 鱒戸測量設計株式会社 | R2.6.29 R2.9.7 | 180229 |
| 北海道 | 厚岸町 一部 | 道路計画 | 基準点測量 基準点測量 路線測量 水準測量 数値図化 | 2級 4級 3級 1000 | 9点 87点 4.1km 6.69km 0.191km ² | 北海道開発局釧路開発建設部 助言 A0173 | 株式会社ブラテック | R2.6.29 R2.12.11 | 180320 |
| 北海道 | 蘭越町 一部 | 砂防計画 | 基準点測量 水準測量 | 2級 3級 | 2点 4点 | 北海道後志総合振興局 助言 A0164 | 共和コンサルタン株式会社 | R2.6.30 R2.12.10 | 180277 |
| 北海道 | 厚岸町 一部 | 道路計画 | 基準点測量 基準点測量 水準測量 路線測量 数値図化 | 2級 4級 3級 1000 | 6点 110点 3.7km 3.34km 0.243km ² | 北海道開発局釧路開発建設部 助言 A0165 | 東和工研株式会社 | R2.6.30 R3.2.16 | 180280 |
| 北海道 | 知内町 一部 | 基準点管理 | 基準点測量 | 3級 | 5点 | 北海道渡島総合振興局 助言 A0169 | 株式会社小林土木工業所 | R2.6.30 R2.11.10 | 180290 |
| 北海道 | せたな町 一部 | 道路管理 | 基準点測量 用地測量 | 4級 | 2点 0.14km | 北海道開発局函館開発建設部 助言 A0170 | 株式会社玉川測量設計事務所 | R2.6.30 R2.9.23 | 180291 |
| 北海道 | 別海町 一部 | 土地改良 | 基準点測量 | 2級 | 2点 | 北海道開発局釧路開発建設部 助言 A0201 | 北王コンサルタン株式会社 | R2.6.30 R3.1.22 | 180466 |
| 北海道 | 別海町 一部 | 土地改良 | 基準点測量 | 2級 | 4点 | 北海道開発局釧路開発建設部 助言 A0202 | 株式会社アルファ技研 | R2.6.30 R3.2.12 | 180469 |
| 北海道 | 美瑛町 一部 | 道路計画 | 基準点測量 | 3級 | 2点 | 北海道美瑛町 助言 A0114 | 株式会社及川土木設計 | R2.7.1 R2.8.31 | 180010 |

北海道地方

| 都道府県 | 測量地域 | 測量目的 | 測量種別 | 縮尺・等級 | 事業量 | 測量計画機関（助言番号） | 測量作業機関 | 実施時期 | ID |
|------|---------------|--------|--|---------------------------------------|---|--------------------------------------|-----------------------|---------------------|--------|
| 北海道 | 斜里町 一部 | 砂防計画 | 基準点測量 基準点測量 水準測量 数値撮影（デジタル） 数値図化（同時調整含む） | 2級 3級 3級 地上画素寸法 12cm 1000 | 2点 1点 6.5km 7.5km ² 0.17km ² | 北海道才ホーク総合振興局 助言 A0166 | 株式会社シン技術コンサル | R2.7.1 R2.12.10 | 180285 |
| 北海道 | 福島町 一部 八雲町 一部 | 砂防計画 | 基準点測量 水準測量 水準測量 (GSS) 数値撮影（デジタル） 数値図化 | 2級 3級 3級 地上画素寸法 12cm 1000 | 5点 3点 1点 15.08km ² 0.51km ² | 北海道福島総合振興局 助言 A0171 | 株式会社シン技術コンサル | R2.7.1 R2.12.21 | 180294 |
| 北海道 | 深川市 一部 | ほ場整備 | 基準点測量 | 1級 3級 | 1点 17点 | 北海道空知総合振興局 助言 A0172 | 技研測量設計株式会社 | R2.7.1 R3.3.10 | 180315 |
| 北海道 | 芽室町 一部 | 土地改良 | 基準点測量 用地測量 | 4級 | 2点 0.0278km ² | 北海道開発局帯広開発建設部 助言 A0175 | 平田技術コンサルタント株式会社 | R2.7.1 R2.10.16 | 180335 |
| 北海道 | 枝幸町 一部 | ほ場整備 | 基準点測量 | 2級 | 2点 | 北海道宗谷総合振興局 助言 A0187 | 北陽測量設計株式会社 | R2.7.1 R2.12.18 | 180391 |
| 北海道 | 新冠町 一部 | ほ場整備 | 基準点測量 | 3級 | 2点 | 北海道日高振興局 助言 A0176 | 有限会社北斗開発測量 | R2.7.2 R2.9.30 | 180336 |
| 北海道 | 新十津川町 一部 | ほ場整備 | 基準点測量 | 3級 | 23点 | 北海道空知総合振興局 助言 A0178 | 株式会社創生コンサルタント | R2.7.2 R3.2.19 | 180344 |
| 北海道 | 深川市 一部 | ほ場整備 | 基準点測量 | 3級 | 4点 | 北海道空知総合振興局 助言 A0179 | 株式会社ルーラルエンジニア | R2.7.2 R3.2.10 | 180346 |
| 北海道 | 新得町 一部 | ほ場整備 | 基準点測量 基準点測量 | 2級 3級 | 1点 3点 | 北海道十勝総合振興局 助言 A0180 | アラヤ総合設計株式会社 | R2.7.2 R2.9.30 | 180369 |
| 北海道 | 帯広市 一部 | 土地改良 | 基準点測量 | 2級 | 4点 | 北海道開発局帯広開発建設部 助言 A0182 | 株式会社三祐コンサルタ ンツ | R2.7.2 R3.2.22 | 180381 |
| 北海道 | 月形町 一部 | 土地改良 | 基準点測量 基準点測量 路線測量 用地測量 | 3級 4級 | 9点 83点 3km 0.2297km ² | 北海道開発局札幌開発建設部 助言 A0183 | 技研測量設計株式会社 | R2.7.3 R3.1.29 | 180383 |
| 北海道 | 白老町 一部 | 河川計画 | 数値撮影（デジタル） 数値図化 | 1000 1000 | 12.06km ² 1km ² | 北海道胆振総合振興局 助言 A0188 | 株式会社シン技術コンサル | R2.7.3 R2.10.30 | 180396 |
| 北海道 | 根室市 一部 | 土地改良 | 基準点測量 | 2級 | 3点 | 北海道開発局釧路開発建設部 助言 A0207 | 北王コンサルタント株式会 社 | R2.7.3 R3.1.12 | 180515 |
| 北海道 | 根室市 一部 | 土地改良 | 基準点測量 | 2級 | 4点 | 北海道開発局釧路開発建設部 助言 A0208 | 北王コンサルタント株式会 社 | R2.7.3 R3.2.16 | 180517 |
| 北海道 | 斜里町 一部 | 河川計画 | 基準点測量 | 2級 | 1点 | 北海道才ホーク総合振興局 助言 A0112 | 株式会社北社設計 | R2.7.6 R2.11.30 | 179993 |
| 北海道 | 島牧村 一部 | 道路計画 | 基準点測量 | 2級 | 2点 | 北海道開発局小樽開発建設部 助言 A0190 | 株式会社アイネス | R2.7.6 R2.12.4 | 180404 |
| 北海道 | 遠軽町 一部 湧別町 一部 | 道路計画 | 数値図化 | 1000 | 5.2km ² | 北海道開発局網走開発建設部 助言 A0191 | 中日本航空株式会社 | R2.7.6 R2.11.5 | 180406 |
| 北海道 | 遠別町 一部 | 河川管理 | 航空レーザ測量 | 2500 | 19.9km ² | 北海道留萌振興局 助言 A0192 | 和光技研株式会社 | R2.7.6 R2.12.21 | 180419 |
| 北海道 | 留萌市 一部 | 道路計画 | 基準点測量 基準点測量 基準点測量 | 2級 3級 4級 | 4点 1点 42点 | 北海道開発局留萌開発建設部 助言 A0193 | 小杉測量設計株式会社 | R2.7.6 R2.10.29 | 180421 |
| 北海道 | 根室市 一部 | 土地改良 | 路線測量 用地測量 | | 0.87km 0.0192km ² | 北海道開発局釧路開発建設部 助言 A0203 | 有限会社サノ測量設計社 | R2.7.6 R2.9.17 | 180473 |
| 北海道 | 函館市 一部 | 空港計画 | 基準点測量 | 2級 | 2点 | 北海道開発局函館開発建設部 函館港湾事務所 助言 A0194 | 株式会社バスコ | R2.7.7 R2.11.30 | 180436 |
| 北海道 | 深川市 一部 | ほ場整備 | 基準点測量 | 3級 | 13点 | 北海道空知総合振興局 助言 A0196 | 株式会社グリーン測量 | R2.7.7 R3.2.26 | 180453 |
| 北海道 | 厚岸町 一部 | 地すべり対策 | 基準点測量 基準点測量 | 2級 3級 | 3点 11点 | 北海道釧路総合振興局 助言 A0209 | 株式会社小出コンサルタ ント | R2.7.7 R2.12.18 | 180519 |
| 北海道 | 共和町 一部 | 土地改良 | 基準点測量 | 3級 | 2点 | 北海道後志総合振興局 助言 A0210 | 株式会社ルーラルエンジ ニア | R2.7.7 R2.11.30 | 180522 |
| 北海道 | 当別町 一部 | ほ場整備 | 基準点測量 基準点測量 | 3級 4級 | 1点 42点 | 北海道石狩振興局 助言 A0197 | 北日本測地株式会社 | R2.7.8 R3.1.12 | 180459 |
| 北海道 | 富良野市 一部 | 土地改良 | 基準点測量 | 3級 | 6点 | 北海道上川総合振興局 助言 A0204 | 株式会社協和コンサルタ ント | R2.7.8 R3.2.10 | 180476 |
| 北海道 | 富良野市 一部 | 土地改良 | 基準点測量 | 3級 | 6点 | 北海道上川総合振興局 助言 A0205 | 株式会社帝国設計事務所 | R2.7.8 R3.2.10 | 180509 |
| 北海道 | 根室市 一部 | 道路計画 | 基準点測量 路線測量 | 4級 | 7点 0.44km | 北海道開発局釧路開発建設部 助言 A0219 | 株式会社ブラテック | R2.7.8 R2.12.15 | 180570 |
| 北海道 | 幌延町 一部 | 土地改良 | 基準点測量 路線測量 | 4級 | 18点 0.75km | 北海道開発局稚内開発建設部 助言 A0230 | 宗谷測量株式会社 | R2.7.8 R2.8.26 | 180613 |
| 北海道 | 幌延町 一部 | 土地改良 | 基準点測量 基準点測量 用地測量 | 2級 4級 | 1点 38点 0.0273km ² | 北海道開発局稚内開発建設部 助言 A0231 | 株式会社富士建設コンサル | R2.7.8 R2.10.19 | 180614 |
| 北海道 | 豊富町 一部 | 農地開発 | 基準点測量 基準点測量 用地測量 | 2級 4級 | 2点 9点 0.0295km ² | 北海道開発局稚内開発建設部 助言 A0242 | 株式会社イズム・グリー ン | R2.7.8 R2.10.6 | 180657 |
| 北海道 | 旭川市 一部 | 道路計画 | 基準点測量 | 3級 | 1点 | 北海道上川総合振興局 助言 A0212 | 株式会社コンストラクシ ョンサポート | R2.7.9 R2.12.10 | 180524 |
| 北海道 | 新得町 一部 | 土地改良 | 基準点測量 | 2級 | 2点 | 北海道新得町 助言 A0226 | 北王コンサルタント株式会 社 | R2.7.10 R2.12.18 | 180599 |
| 北海道 | 浜頓別町 一部 | 道路計画 | 基準点測量 路線測量 用地測量 | 4級 | 17点 0.9km 0.0338km ² | 北海道開発局稚内開発建設部 助言 A0261 | 株式会社測新開発 | R2.7.10 R2.9.23 | 180738 |
| 北海道 | 倶知安町 一部 | 土地改良 | 基準点測量 | 3級 | 3点 | 倶知安土地改良区 助言 A0215 | 北海道土地改良事業団体連 合会 | R2.7.13 R3.2.26 | 180536 |
| 北海道 | 札幌市 一部 小樽市 一部 | 砂防計画 | 基準点測量 基準点測量 水準測量 数値撮影（デジタル） 数値図化（同時調整含む） | 2級 3級 3級 1000 1000 | 2点 3点 7.7km 10.5km ² 0.29km ² | 北海道後志総合振興局 助言 A0216 | 株式会社シン技術コンサル | R2.7.13 R3.3.22 | 180540 |
| 北海道 | 倶知安町 一部 | 道路台帳 | 基準点測量 | 3級 | 1点 | 北海道開発局小樽開発建設部 助言 A0217 | 大開技術コンサルタント株 式会社 | R2.7.13 R2.8.30 | 180544 |
| 北海道 | 釧路町 一部 | ほ場整備 | 基準点測量 | 3級 | 5点 | 北海道釧路総合振興局 助言 A0220 | 有限会社柴田測量社 | R2.7.13 R2.10.9 | 180572 |
| 北海道 | 深川市 一部 | 土地改良 | 基準点測量 基準点測量 | 3級 4級 | 2点 26点 | 北海道空知総合振興局 助言 A0222 | 岩見沢測量設計株式会社 | R2.7.13 R3.2.19 | 180578 |
| 北海道 | 長沼町 一部 | ほ場整備 | 基準点測量 | 3級 | 25点 | 北海道空知総合振興局 助言 A0227 | 株式会社みずほ栄設計 | R2.7.13 R3.1.8 | 180605 |

北海道地方

| 都道府県 | 測量地域 | 測量目的 | 測量種別 | 縮尺・等級 | 事業量 | 測量計画機関（助言番号） | 測量作業機関 | 実施時期 | ID |
|------|---------------|------|---------------------------------|-----------------------------|--|---------------------------------------|-----------------|---------------------|--------|
| 北海道 | 長沼町 一部 | ほ場整備 | 数値撮影（デジタル） 数値図化（同時調整含む） | 地上画素寸法 9cm 1000 | 10.5km ² 2.4km ² | 北海道空知総合振興局 助言 A0228 | 北海航測株式会社 | R2.7.13 R2.9.30 | 180607 |
| 北海道 | 帯広市 一部 | 土地改良 | 基準点測量 | 2級 | 4点 | 北海道開発局帯広開発建設部 助言 A0244 | サンスイコンサルタント株式会社 | R2.7.13 R3.2.5 | 180664 |
| 北海道 | 利尻富士町 一部 | 道路管理 | 基準点測量 | 2級 | 2点 | 北海道宗谷総合振興局 助言 A0229 | 明治コンサルタント株式会社 | R2.7.14 R2.9.30 | 180611 |
| 北海道 | 奈井江町 一部 | 道路計画 | 基準点測量 | 2級 | 2点 | 北海道空知総合振興局 助言 A0232 | 株式会社ヒロノ測建 | R2.7.14 R2.10.30 | 180616 |
| 北海道 | 士別市 一部 | 河川計画 | 基準点測量 基準点測量 | 2級 3級 | 2点 1点 | 北海道開発局旭川開発建設部 助言 A0233 | 大成測量設計株式会社 | R2.7.14 R3.1.29 | 180627 |
| 北海道 | 礼文町 一部 | 海岸保全 | 基準点測量 | 2級 | 3点 | 北海道宗谷総合振興局 助言 A0260 | 北裕建設コンサルタント株式会社 | R2.7.14 R2.10.30 | 180736 |
| 北海道 | 幌延町 一部 | 道路計画 | 基準点測量 路線測量 用地測量 | 4級 | 33点 0.86km 0.0086km ² | 北海道開発局稚内開発建設部 助言 A0262 | 株式会社北都測量社 | R2.7.14 R2.9.3 | 180740 |
| 北海道 | 幌延町 一部 | 土地改良 | 基準点測量 基準点測量 路線測量 用地測量 | 2級 4級 | 2点 17点 0.6km 0.6km | 北海道開発局稚内開発建設部 助言 A0303 | 北陽測量設計株式会社 | R2.7.14 R2.9.4 | 180996 |
| 北海道 | 札幌市 一部 | 河川管理 | 基準点測量 | 2級 | 2点 | 北海道開発局札幌開発建設部 助言 A0235 | 株式会社山調住建コンサルタン | R2.7.15 R2.11.24 | 180638 |
| 北海道 | 倶知安町 全域 | 固定資産 | 数値撮影（デジタル） 写真地図作成（デジタルオルソ） | 地上画素寸法 25cm 2500 | 200km ² 200km ² | 北海道倶知安町 助言 A0243 | 株式会社シン技術コンサル | R2.7.15 R2.12.28 | 180662 |
| 北海道 | 帯広市 一部 | 土地改良 | 基準点測量 路線測量 用地測量 | 4級 | 33点 1.9km 0.0422km ² | 北海道開発局帯広開発建設部 助言 A0246 | 大成測量設計株式会社 | R2.7.15 R2.11.30 | 180672 |
| 北海道 | 富良野市 一部 | 土地改良 | 基準点測量 基準点測量 路線測量 用地測量 | 2級 4級 | 1点 21点 0.24km 0.0003km ² | 北海道開発局旭川開発建設部 助言 A0250 | 株式会社ネクシス光洋 | R2.7.15 R2.9.15 | 180688 |
| 北海道 | 深川市 一部 | 土地改良 | 基準点測量 基準点測量 | 3級 4級 | 9点 104点 | 北海道空知総合振興局 助言 A0251 | 明和測量工業株式会社 | R2.7.15 R3.2.19 | 180686 |
| 北海道 | 雨竜町 一部 | 土地改良 | 基準点測量 基準点測量 | 3級 4級 | 15点 66点 | 北海道空知総合振興局 助言 A0252 | 株式会社空知コンサルタン | R2.7.15 R3.2.19 | 180688 |
| 北海道 | 帯広市 一部 | 土地改良 | 基準点測量 路線測量 用地測量 | 4級 | 41点 2.3km 0.0515km ² | 北海道開発局帯広開発建設部 助言 A0258 | 株式会社松田技術コンサル | R2.7.15 R2.12.15 | 180731 |
| 北海道 | 猿払村 一部 | 道路台帳 | 基準点測量 | 2級 | 1点 | 北海道開発局稚内開発建設部 助言 A0266 | 北陽測量設計株式会社 | R2.7.15 R2.10.16 | 180750 |
| 北海道 | 別海町 一部 | 土地改良 | 路線測量 用地測量 | | 0.76km 0.0198km ² | 北海道開発局釧路開発建設部 助言 A0275 | 株式会社ブラテック | R2.7.15 R2.9.24 | 180796 |
| 北海道 | 長沼町 一部 南幌町 一部 | 河川計画 | 基準点測量 基準点測量 基準点測量 路線測量 | 2級 3級 4級 | 2点 1点 52点 2.55km | 北海道開発局札幌開発建設部 千歳川河川事務所 助言 A0253 | 株式会社東亜エンジニアリ | R2.7.16 R3.1.28 | 180706 |
| 北海道 | 美瑛町 一部 | 道路計画 | 基準点測量 | 2級 | 2点 | 北海道上川総合振興局 助言 A0254 | 五大建設コンサルタント株 | R2.7.16 R2.12.21 | 180708 |
| 北海道 | 標茶町 一部 | 道路計画 | 基準点測量 | 2級 | 2点 | 北海道標茶町 助言 A0264 | 東邦コンサルタント株式会 | R2.7.16 R3.1.12 | 180745 |
| 北海道 | 豊頃町 一部 | 河川計画 | 基準点測量 | 2級 | 2点 | 北海道十勝総合振興局 助言 A0277 | 株式会社田中測量設計 | R2.7.16 R2.9.30 | 180809 |
| 北海道 | 釧路市 一部 | ほ場整備 | 基準点測量 | 3級 | 4点 | 北海道開発局釧路開発建設部 助言 A0286 | 株式会社イーエス総合研究 | R2.7.16 R3.3.5 | 180890 |
| 北海道 | 美幌町 一部 | 道路計画 | 基準点測量 用地測量 | 4級 | 10点 0.56km | 北海道開発局網走開発建設部 助言 A0288 | バーム測量設計株式会社 | R2.7.16 R2.9.10 | 180893 |
| 北海道 | 夕張市 一部 | 道路計画 | 基準点測量 基準点測量 用地測量 路線測量 | 2級 4級 | 2点 3点 0.0285km ² 0.06km | 北海道開発局札幌開発建設部 助言 A0255 | 罐戸測量設計株式会社 | R2.7.17 R2.9.8 | 180711 |
| 北海道 | 愛別町 一部 | 河川管理 | 基準点測量 | 3級 | 1点 | 北海道上川総合振興局 助言 A0256 | 株式会社三陽測量設計 | R2.7.17 R2.10.30 | 180719 |
| 北海道 | 岩見沢市 一部 | ほ場整備 | 基準点測量 | 3級 | 7点 | 北海道空知総合振興局 助言 A0257 | 北海道調査補償株式会社 | R2.7.17 R2.9.30 | 180722 |
| 北海道 | 旭川市 一部 | ダム計画 | 航空レーザ測量 数値撮影（デジタル） 数値図化 | 1000 地上画素寸法 16cm 2500 | 12.27km ² 42.67km ² 12.27km ² | 北海道上川総合振興局 助言 A0263 | 株式会社シン技術コンサル | R2.7.17 R2.12.18 | 180741 |
| 北海道 | 標茶町 一部 | 道路計画 | 基準点測量 | 2級 | 1点 | 北海道標茶町 助言 A0280 | 山下コンサルタント株式会 | R2.7.17 R2.11.30 | 180821 |
| 北海道 | 士幌町 一部 | 土地改良 | 基準点測量 基準点測量 | 2級 3級 | 1点 1点 | 北海道十勝総合振興局 助言 A0283 | 株式会社アース設計事務所 | R2.7.17 R3.2.10 | 180859 |
| 北海道 | 礼文町 一部 | 道路計画 | 基準点測量 | 2級 | 2点 | 北海道宗谷総合振興局 助言 A0287 | 株式会社東亜エンジニアリ | R2.7.17 R2.11.30 | 180891 |
| 北海道 | 岩見沢市 一部 | 河川管理 | 基準点測量 | 2級 | 5点 | 北海道開発局札幌開発建設部 助言 A0267 | スミセキ・ジオテック株式 | R2.7.20 R2.12.9 | 180768 |
| 北海道 | 中富良野町 一部 | ほ場整備 | 基準点測量 | 3級 | 8点 | 北海道上川総合振興局 助言 A0268 | 新栄コンサルタント株式会 | R2.7.20 R3.1.20 | 180770 |
| 北海道 | 新篠津村 一部 | ほ場整備 | 基準点測量 | 3級 | 6点 | 北海道石狩振興局 助言 A0269 | 北海航測株式会社 | R2.7.20 R2.12.10 | 180772 |
| 北海道 | 留萌市 一部 | ほ場整備 | 基準点測量 基準点測量 | 2級 3級 | 5点 6点 | 北海道留萌振興局 助言 A0270 | 技研測量設計株式会社 | R2.7.20 R3.1.29 | 180774 |
| 北海道 | 雨竜町 一部 | 土地改良 | 基準点測量 基準点測量 | 3級 4級 | 31点 11点 | 北海道空知総合振興局 助言 A0271 | 株式会社本山測量設計 | R2.7.20 R3.2.19 | 180776 |
| 北海道 | 中川町 一部 | 土地改良 | 基準点測量 | 2級 | 4点 | 北海道上川総合振興局 助言 A0276 | 株式会社アサヒ建設コンサル | R2.7.20 R3.2.10 | 180803 |
| 北海道 | 日高町 一部 | 道路計画 | 基準点測量 | 2級 | 2点 | 北海道胆振総合振興局 助言 A0279 | 株式会社伊藤測量事務所 | R2.7.20 R2.10.20 | 180817 |
| 北海道 | 幕別町 一部 | 河川計画 | 基準点測量 | 3級 | 10点 | 北海道開発局帯広開発建設部 助言 A0302 | 株式会社富士雄設計コンサル | R2.7.20 R2.10.30 | 180977 |
| 北海道 | 安平町 一部 | 土地改良 | 基準点測量 | 2級 | 3点 | 北海道胆振総合振興局 助言 A0284 | シバタ技術コンサルタンツ | R2.7.21 R2.10.9 | 180862 |
| 北海道 | 別海町 一部 | 道路計画 | 基準点測量 | 3級 | 1点 | 北海道釧路総合振興局 助言 A0297 | 株式会社小出コンサルタン | R2.7.21 R2.10.30 | 180937 |
| 北海道 | 音更町 一部 | 道路計画 | 基準点測量 | 1級 | 3点 | 北海道十勝総合振興局 助言 A0298 | 北海道キング設計株式会社 | R2.7.21 R3.1.29 | 180944 |
| 北海道 | 旭川市 一部 | その他 | 基準点測量 | 4級 | 312点 | 法務省旭川地方務務局 助言 A0613 | 株式会社クリエイトマップ | R2.7.21 R3.2.28 | 184475 |
| 北海道 | 旭川市 一部 | 土地改良 | 基準点測量 | 3級 | 5点 | 北海道上川総合振興局 助言 A0290 | 嵯峨秀栄測量設計株式会社 | R2.7.22 R3.3.10 | 180898 |

北海道地方

| 都道府県 | 測量地域 | 測量目的 | 測量種別 | 縮尺・等級 | 事業量 | 測量計画機関（助言番号） | 測量作業機関 | 実施時期 | ID | |
|------|---|--|---------------------------------|----------------|--|--|---------------------------|---------------------|--------------------|--------|
| 北海道 | 札幌市 一部 | 基準点管理 | 基準点測量 基準点測量 | 2級 3級 | 4点 17点 | 北海道札幌市 助言 A0292 | 株式会社工ル技術コンサル タント | R2.7.22 R2.10.12 | 180906 | |
| 北海道 | 新得町 一部 | 河川計画 | 基準点測量 基準点測量 | 2級 3級 | 2点 2点 | 北海道新得町 助言 A0319 | 有限会社石丸測量社 | R2.7.22 R3.3.10 | 181066 | |
| 北海道 | 猿払村 一部 | 道路計画 | 基準点測量 基準点測量 路線測量 用地測量 | 2級 4級 | 4点 9点 0.91km 0.0448km ² | 北海道開発局稚内開発建設部 助言 A0543 | 株式会社日興ジオテック | R2.7.23 R3.2.15 | 183236 | |
| 北海道 | 岩見沢市 一部 | 河川管理 | 基準点測量 | 2級 | 3点 | 北海道開発局札幌開発建設部 助言 A0293 | 株式会社東研測量 | R2.7.27 R2.12.7 | 180915 | |
| 北海道 | 栗山町 一部 | 河川管理 | 基準点測量 | 3級 | 8点 | 北海道開発局札幌開発建設部 助言 A0294 | 嵯峨秀栄測量設計株式会社 | R2.7.27 R2.11.16 | 180920 | |
| 北海道 | 富良野市 一部 | 土地改良 | 基準点測量 基準点測量 | 2級 3級 | 1点 13点 | 北海道上川総合振興局 助言 A0295 | 株式会社ルーラルエンジニ ア | R2.7.27 R2.12.30 | 180926 | |
| 北海道 | 根室市 一部 | 土地改良 | 用地測量 基準点測量 基準点測量 基準点測量 | 1級 3級 4級 | 0.031km ² 2点 4点 14点 | 北海道開発局釧路開発建設部 助言 A0300 | 太平洋総合コンサルタント 株式会社 | R2.7.27 R2.12.14 | 180966 | |
| 北海道 | 帯広市 一部 | 河川管理 | 基準点測量 | 3級 | 4点 | 北海道開発局帯広開発建設部 助言 A0307 | アラヤ総合設計株式会社 | R2.7.27 R2.10.16 | 181006 | |
| 北海道 | 釧路市 一部 | 土地改良 | 基準点測量 基準点測量 | 1級 3級 | 2点 2点 | 北海道開発局釧路開発建設部 助言 A0314 | 北王コンサルタント株式会 社 | R2.7.27 R3.3.5 | 181057 | |
| 北海道 | 厚岸町 一部 | 土地改良 | 基準点測量 用地測量 路線測量 | 4級 | 34点 0.0365km ² 1.86km | 北海道開発局釧路開発建設部 助言 A0317 | 株式会社松木測量設計 | R2.7.27 R2.12.1 | 181063 | |
| 北海道 | 豊頃町 一部 | 河川管理 | 基準点測量 | 2級 | 1点 | 北海道十勝総合振興局 助言 A0320 | 丸菱測量設計株式会社 | R2.7.27 R2.10.30 | 181068 | |
| 北海道 | 浜頓別町 一部 | 土地改良 | 基準点測量 基準点測量 | 3級 4級 | 32点 98点 | 北海道宗谷総合振興局 助言 A0316 | 北日本測地株式会社 | R2.7.28 R3.2.5 | 181061 | |
| 北海道 | 幌延町 一部 | 土地改良 | 路線測量 用地測量 | | 0.52km 0.0114km ² | 北海道開発局稚内開発建設部 助言 A0325 | 北裕建設コンサルタント株 式会社 | R2.7.28 R2.8.25 | 181092 | |
| 北海道 | 白糠町 一部 | 道路管理 | 基準点測量 基準点測量 基準点測量 用地測量 | 2級 3級 4級 | 3点 3点 66点 0.0151km ² | 北海道開発局釧路開発建設部 助言 A0332 | 東邦コンサルタント株式会 社 | R2.7.28 R2.12.17 | 181137 | |
| 北海道 | 別海町 一部 | 土地改良 | 基準点測量 基準点測量 | 2級 3級 | 2点 1点 | 北海道開発局釧路開発建設部 助言 A0345 | 株式会社三幸ランドプラン ニング | R2.7.28 R3.2.26 | 181185 | |
| 北海道 | 喜茂別町 一部 | 河川計画 | 基準点測量 | 3級 | 2点 | 北海道後志総合振興局 助言 A0310 | 株式会社アース設計事務所 | R2.7.29 R2.10.20 | 181029 | |
| 北海道 | 共和町 一部 | 道路計画 | 基準点測量 路線測量 用地測量 | 4級 | 46点 1.1km 0.0861km ² | 北海道開発局小樽開発建設部 助言 A0311 | スミセキ・ジオテクノ株式 会社 | R2.7.29 R2.12.10 | 181036 | |
| 北海道 | 美唄市 一部 | 土地改良 | 基準点測量 | 3級 | 3点 | 北海道空知総合振興局 助言 A0318 | 株式会社三共技術コンサル タント | R2.7.29 R2.10.9 | 181064 | |
| 北海道 | 北見市 一部 | 土地改良 | 基準点測量 基準点測量 | 2級 3級 | 1点 11点 | 北海道オホーツク総合振興局 助言 A0327 | 株式会社アース設計事務所 | R2.7.29 R3.2.10 | 181095 | |
| 北海道 | 猿払村 一部 | 道路台帳 | 基準点測量 | 2級 | 3点 | 北海道開発局稚内開発建設部 助言 A0334 | 北裕建設コンサルタント株 式会社 | R2.7.29 R2.10.23 | 181147 | |
| 北海道 | 北見市 一部 紋別市 一部 訓子府町 一部 遠軽町 一部 滝上町 一部 | 網走市 一部 津別町 一部 置戸町 一部 湧別町 一部 大空町 一部 | 河川管理 | 数値図化 数値図化 | 2500 5000 | 111.2km ² 9.5km ² | 北海道開発局網走開発建設部 助言 A0375 | 中日本航空株式会社 | R2.7.29 R3.2.26 | 181430 |
| 北海道 | 壮瞥町 一部 | 道路計画 | 基準点測量 | 2級 | 4点 | 北海道胆振総合振興局 助言 A0324 | 株式会社菅原測量設計 | R2.7.30 R2.9.30 | 181085 | |
| 北海道 | 清水町 一部 | ほ場整備 | 基準点測量 | 2級 | 4点 | 北海道十勝総合振興局 助言 A0337 | 株式会社富士雄設計コンサル タント | R2.7.30 R2.11.20 | 181161 | |
| 北海道 | 浦河町 一部 | 土地改良 | 基準点測量 | 2級 | 3点 | 北海道日高振興局 助言 A0338 | 株式会社細道コンサルタン ト | R2.7.31 R3.1.20 | 181163 | |
| 北海道 | 枝幸町 一部 | 道路計画 | 基準点測量 | 2級 | 3点 | 北海道開発局稚内開発建設部 助言 A0347 | 宗谷測量株式会社 | R2.7.31 R2.11.27 | 181193 | |
| 北海道 | 中札内村 一部 | 道路計画 | 基準点測量 基準点測量 | 2級 3級 | 3点 3点 | 北海道十勝総合振興局 助言 A0350 | 株式会社みずほ栄設計 | R2.7.31 R2.12.18 | 181250 | |
| 北海道 | 浜頓別町 一部 | ほ場整備 | 基準点測量 基準点測量 | 3級 4級 | 33点 102点 | 北海道宗谷総合振興局 助言 A0354 | 藤井測量設計株式会社 | R2.7.31 R3.2.5 | 181296 | |
| 北海道 | 別海町 一部 | 土地改良 | 基準点測量 | 2級 | 1点 | 北海道開発局釧路開発建設部 助言 A0382 | サン技術コンサルタント株 式会社 | R2.7.31 R3.2.12 | 181549 | |
| 北海道 | 函館市 一部 | その他 | 基準点測量 基準点測量 | 3級 4級 | 6点 26点 | 法務省函館地方法務局 助言 A0272 | 吉田土地家屋調査士事務所 | R2.8.1 R3.2.28 | 180786 | |
| 北海道 | 中札内村 一部 | 道路計画 | 基準点測量 | 3級 | 1点 | 北海道十勝総合振興局 助言 A0306 | 北海道土木設計株式会社 | R2.8.3 R2.12.21 | 181005 | |
| 北海道 | 石狩市 一部 | 道路台帳 | 基準点測量 | 3級 | 1点 | 北海道開発局札幌開発建設部 助言 A0340 | 共和コンサルタント株式会 社 | R2.8.3 R2.11.10 | 181167 | |
| 北海道 | 札幌市 一部 | 道路台帳 | 基準点測量 | 3級 | 1点 | 北海道開発局札幌開発建設部 助言 A0341 | 植田測量株式会社 | R2.8.3 R2.10.2 | 181168 | |
| 北海道 | 北広島市 一部 恵庭市 一部 | 河川管理 | 基準点測量 | 3級 | 2点 | 北海道空知総合振興局 助言 A0342 | 日測技研株式会社 | R2.8.3 R2.12.10 | 181174 | |
| 北海道 | 苫小牧市 一部 | 都市計画 | 数値図化 | 2500 | 66.35km ² | 北海道苫小牧市 助言 A0344 | 株式会社タナカコンサル タント | R2.8.3 R3.1.25 | 181180 | |
| 北海道 | 白糠町 一部 | ほ場整備 | 基準点測量 | 2級 | 2点 | 北海道釧路総合振興局 助言 A0351 | 株式会社郡土木コンサル タント | R2.8.3 R2.10.9 | 181285 | |
| 北海道 | 弟子屈町 一部 | 河川管理 | 基準点測量 路線測量 用地測量 | 4級 | 6点 0.23km 0.0069km ² | 北海道開発局釧路開発建設部 助言 A0352 | 株式会社日東測量設計社 | R2.8.3 R2.9.28 | 181288 | |
| 北海道 | 厚岸町 一部 | 地籍調査 | 基準点測量 | 3級 | 3点 | 北海道厚岸町 助言 A0364 | 株式会社郡土木コンサル タント | R2.8.3 R2.11.30 | 181358 | |
| 北海道 | 札幌市 一部 | 基準点管理 | 基準点測量 基準点測量 | 2級 3級 | 3点 19点 | 北海道札幌市 助言 A0349 | 株式会社北海道朝日航洋 | R2.8.4 R2.10.12 | 181233 | |
| 北海道 | 美幌町 一部 | 土地改良 | 基準点測量 基準点測量 | 2級 3級 | 1点 2点 | 北海道開発局網走開発建設部 助言 A0360 | 株式会社ナオック | R2.8.4 R3.2.5 | 181315 | |
| 北海道 | 帯広市 一部 中札内村 一部 | 砂防計画 | 基準点測量 | 2級 | 8点 | 北海道開発局帯広開発建設部 助言 A0362 | 東和工研株式会社 | R2.8.4 R3.2.25 | 181329 | |
| 北海道 | 大空町 一部 網走市 一部 | 道路計画 | 数値図化 | 2500 | 27km ² | 北海道開発局網走開発建設部 助言 A0376 | 中日本航空株式会社 | R2.8.4 R3.1.29 | 181433 | |
| 北海道 | 芦川市 一部 | 道路計画 | 基準点測量 | 2級 | 1点 | 北海道空知総合振興局 助言 A0353 | 北海道道路エンジニアリン グ株式会社 | R2.8.5 R2.9.30 | 181293 | |
| 北海道 | 旭川市 一部 | 河川計画 | 基準点測量 基準点測量 路線測量 用地測量 | 2級 4級 | 6点 52点 0.19km 0.0478km ² | 北海道開発局旭川開発建設部 助言 A0355 | 東光コンサルタント株式会 社 | R2.8.5 R3.1.27 | 181297 | |
| 北海道 | 稚内市 一部 | 道路計画 | 基準点測量 | 2級 | 2点 | 北海道開発局稚内開発建設部 助言 A0348 | 北裕建設コンサルタント株 式会社 | R2.8.6 R2.12.4 | 181196 | |

北海道地方

| 都道府県 | 測量地域 | 測量目的 | 測量種別 | 縮尺・等級 | 事業量 | 測量計画機関（助言番号） | 測量作業機関 | 実施時期 | ID |
|------|----------|------|---|---------------------|--|--------------------------------------|------------------|---------------------|--------|
| 北海道 | 猿払村 一部 | その他 | 基準点測量 | 2級 | 9点 | 北海道宗谷総合振興局 助言 A0359 | 北裕建設コンサルタント株式会社 | R2.8.6 R2.12.18 | 181313 |
| 北海道 | 本別町 一部 | 道路台帳 | 基準点測量 | 2級 | 1点 | 北海道開発局帯広開発建設部 助言 A0361 | 平田技術コンサルタント株式会社 | R2.8.6 R2.11.9 | 181325 |
| 北海道 | 別海町 一部 | 土地改良 | 路線測量 用地測量 | | 0.91km 0.02km ² | 北海道開発局釧路開発建設部 助言 A0366 | 岩浅測量設計有限公司 | R2.8.6 R2.11.16 | 181362 |
| 北海道 | 枝幸町 一部 | 道路台帳 | 基準点測量 | 2級 | 2点 | 北海道開発局稚内開発建設部 助言 A0367 | 株式会社三共コンサルタント | R2.8.6 R2.11.17 | 181364 |
| 北海道 | 福島町 一部 | 道路管理 | 基準点測量 用地測量 | 4級 | 9点 0.0054km ² | 北海道開発局函館開発建設部 助言 A0358 | 株式会社小林土木工業所 | R2.8.7 R2.11.20 | 181312 |
| 北海道 | 当別町 一部 | ほ場整備 | 基準点測量 基準点測量 | 2級 3級 | 5点 3点 | 北海道石狩振興局 助言 A0365 | 株式会社アース設計事務所 | R2.8.11 R3.2.10 | 181360 |
| 北海道 | 安平町 一部 | 土地改良 | 基準点測量 | 3級 | 9点 | 北海道胆振総合振興局 助言 A0368 | 株式会社ルーラルエンジニア | R2.8.11 R3.2.26 | 181366 |
| 北海道 | 倶知安町 一部 | 道路計画 | 基準点測量 路線測量 用地測量 | 4級 | 66点 1.4km 84.7km ² | 北海道開発局小樽開発建設部 助言 A0369 | パブリックコンサルタント株式会社 | R2.8.11 R2.11.19 | 181368 |
| 北海道 | むかわ町 一部 | 土地改良 | 基準点測量 用地測量 | 4級 | 3点 0.0024km ² | 北海道開発局室蘭開発建設部 助言 A0370 | 株式会社山田測量設計 | R2.8.11 R2.9.30 | 181371 |
| 北海道 | 新ひだか町 一部 | 道路計画 | 基準点測量 | 2級 | 1点 | 北海道胆振総合振興局 助言 A0371 | 株式会社日高測量 | R2.8.11 R2.12.10 | 181374 |
| 北海道 | 北見市 一部 | 河川計画 | 用地測量 路線測量 | | 0.001km ² 0.033km ² | 北海道開発局網走開発建設部 助言 A0377 | 太平洋総合コンサルタント株式会社 | R2.8.11 R2.9.28 | 181457 |
| 北海道 | 芦別市 一部 | 道路計画 | 基準点測量 基準点測量 基準点測量 路線測量 用地測量 | 2級 3級 4級 | 4点 3点 22点 0.35km 0.0038km ² | 北海道開発局札幌開発建設部 助言 A0373 | 株式会社北開測地 | R2.8.12 R2.12.14 | 181409 |
| 北海道 | 猿払村 一部 | 道路管理 | 基準点測量 | 2級 | 1点 | 北海道開発局稚内開発建設部 助言 A0378 | 東光コンサルタント株式会社 | R2.8.12 R2.11.6 | 181461 |
| 北海道 | 稚内市 一部 | 空港計画 | 基準点測量 基準点測量 用地測量 | 2級 4級 | 2点 9点 0.0175km ² | 北海道開発局稚内開発建設部 助言 A0380 | 北辰建設コンサルタント株式会社 | R2.8.12 R2.10.5 | 181513 |
| 北海道 | 余市町 一部 | 道路台帳 | 基準点測量 | 1級 | 1点 | 北海道開発局小樽開発建設部 助言 A0285 | 株式会社一寸房コンサル | R2.8.17 R2.10.22 | 180889 |
| 北海道 | 白糠町 一部 | 道路管理 | 基準点測量 基準点測量 用地測量 路線測量 | 2級 4級 | 3点 53点 0.001km ² 1.1km | 北海道開発局釧路開発建設部 助言 A0383 | 株式会社津村測量設計 | R2.8.17 R2.12.8 | 181551 |
| 北海道 | 釧路市 一部 | その他 | 基準点測量 | 4級 | 259点 | 法務省釧路地方法務局 助言 A0406 | 東邦コンサルタント株式会社 | R2.8.17 R4.2.28 | 181740 |
| 北海道 | 根室市 一部 | 土地改良 | 用地測量 | | 0.0296km ² | 北海道開発局釧路開発建設部 助言 A0386 | 環境コンサルタント株式会社 | R2.8.18 R2.11.9 | 181594 |
| 北海道 | 深川市 一部 | ほ場整備 | 基準点測量 基準点測量 | 2級 3級 | 7点 7点 | 北海道空知総合振興局 助言 A0381 | 技研測量設計株式会社 | R2.8.19 R3.2.10 | 181547 |
| 北海道 | 壮瞥町 一部 | 道路計画 | 基準点測量 | 3級 | 1点 | 北海道胆振総合振興局 助言 A0384 | 株式会社とよら測量設計 | R2.8.20 R2.10.20 | 181589 |
| 北海道 | 苫小牧市 一部 | 道路計画 | 基準点測量 | 2級 | 4点 | 北海道開発局室蘭開発建設部 助言 A0385 | 株式会社伸栄コンサル | R2.8.20 R2.12.11 | 181590 |
| 北海道 | 別海町 一部 | 土地改良 | 用地測量 | | 0.0211km ² | 北海道開発局釧路開発建設部 助言 A0395 | 株式会社小出コンサルタン | R2.8.20 R2.10.26 | 181659 |
| 北海道 | 士幌町 一部 | 土地改良 | 基準点測量 基準点測量 | 1級 3級 | 3点 9点 | 北海道十勝総合振興局 助言 A0396 | 株式会社よした設計コンサル | R2.8.20 R3.2.19 | 181660 |
| 北海道 | 足寄町 一部 | 土地改良 | 基準点測量 基準点測量 | 2級 3級 | 13点 3点 | 北海道十勝総合振興局 助言 A0397 | 株式会社中神土木設計事務所 | R2.8.20 R3.3.10 | 181664 |
| 北海道 | 函館市 一部 | ほ場整備 | 基準点測量 | 2級 | 1点 | 北海道渡島総合振興局 助言 A0387 | 株式会社トウカイコンサル | R2.8.21 R2.9.30 | 181615 |
| 北海道 | 札幌市 一部 | その他 | 基準点測量 | 4級 | 92点 | 法務省札幌法務局 助言 A0390 | 株式会社みずの測量企画 | R2.8.21 R3.2.26 | 181639 |
| 北海道 | 森町 一部 | 土地改良 | 基準点測量 基準点測量 | 2級 3級 | 4点 3点 | 北海道森町 助言 A0391 | 協友測量設計株式会社 | R2.8.21 R2.12.18 | 181647 |
| 北海道 | 釧路市 一部 | 砂防計画 | 航空レーザ測量 | 2500 | 6.4km ² | 北海道釧路総合振興局 助言 A0398 | 株式会社シン技術コンサル | R2.8.21 R3.1.20 | 181670 |
| 北海道 | 斜里町 一部 | 道路計画 | 基準点測量 | 2級 | 2点 | 北海道開発局網走開発建設部 助言 A0417 | 益村測量設計株式会社 | R2.8.21 R2.11.27 | 181801 |
| 北海道 | 和寒町 一部 | 河川計画 | 基準点測量 | 3級 | 2点 | 北海道上川総合振興局 助言 A0392 | 株式会社アクセスフィールド | R2.8.24 R2.11.20 | 181654 |
| 北海道 | 古平町 一部 | 道路計画 | 基準点測量 基準点測量 | 2級 3級 | 2点 2点 | 北海道後志総合振興局 助言 A0394 | 有限会社大野測量 | R2.8.24 R2.12.10 | 181657 |
| 北海道 | 小平町 一部 | 道路計画 | 基準点測量 | 2級 | 3点 | 北海道開発局留萌開発建設部 助言 A0399 | スミセキ・ジオテクノ株式 | R2.8.24 R2.11.20 | 181676 |
| 北海道 | 釧路市 一部 | 道路台帳 | 基準点測量 基準点測量 路線測量 | 2級 4級 | 2点 33点 1.8km | 北海道開発局釧路開発建設部 助言 A0403 | 株式会社小出コンサルタン | R2.8.25 R2.11.30 | 181717 |
| 北海道 | 遠軽町 一部 | 道路計画 | 路線測量 用地測量 | | 0.65km 0.0288km ² | 北海道開発局網走開発建設部 助言 A0416 | サン技術コンサルタント株式 | R2.8.26 R2.10.27 | 181800 |
| 北海道 | 釧路町 一部 | 道路計画 | 数値撮影（デジタル） 数値図化（同時調整含む） | 地上画素寸法 16cm 2500 | 72.8km ² 8km ² | 北海道開発局釧路開発建設部 助言 A0424 | アジア航測株式会社 | R2.8.27 R3.1.7 | 181927 |
| 北海道 | 八雲町 一部 | 道路管理 | 基準点測量 基準点測量 用地測量 基準点測量 | 2級 4級 3級 | 2点 9点 0.0171km ² 1点 | 北海道開発局函館開発建設部 助言 A0404 | 株式会社測土開発 | R2.8.28 R2.10.21 | 181737 |
| 北海道 | 今金町 一部 | 河川管理 | 基準点測量 用地測量 | 4級 | 14点 0.0076km ² | 北海道開発局函館開発建設部 助言 A0405 | 川端測量設計株式会社 | R2.8.28 R2.11.2 | 181739 |
| 北海道 | えりも町 一部 | 道路管理 | 基準点測量 | 2級 | 2点 | 北海道開発局室蘭開発建設部 助言 A0410 | 道建コンサルタント株式会 | R2.8.28 R3.1.27 | 181767 |
| 北海道 | 函館市 一部 | 河川計画 | 基準点測量 | 2級 | 1点 | 北海道渡島総合振興局 助言 A0411 | 臥牛測量設計株式会社 | R2.8.28 R2.12.21 | 181771 |
| 北海道 | 清里町 一部 | ほ場整備 | 基準点測量 | 2級 | 2点 | 北海道オホーツク総合振興局 助言 A0480 | 株式会社ムラコシ | R2.8.28 R2.10.30 | 182383 |
| 北海道 | 遠軽町 一部 | ほ場整備 | 基準点測量 | 2級 | 1点 | 北海道オホーツク総合振興局 助言 A0489 | 有限会社網走測量設計社 | R2.8.28 R2.10.30 | 182488 |
| 北海道 | 厚真町 一部 | 港湾計画 | 基準点測量 水準測量 | 2級 1級 | 1点 1点 | 北海道開発局室蘭開発建設部 小牧河川事務所 助言 A0414 | 株式会社タナカコンサル | R2.8.31 R3.2.26 | 181795 |
| 北海道 | 倶知安町 一部 | 道路計画 | 基準点測量 基準点測量 路線測量 用地測量 | 3級 4級 | 2点 37点 1.6km 0.1086km ² | 北海道開発局小樽開発建設部 助言 A0415 | スミセキ・ジオテクノ株式 | R2.8.31 R2.11.17 | 181798 |

北海道地方

| 都道府県 | 測量地域 | 測量目的 | 測量種別 | 縮尺・等級 | 事業量 | 測量計画機関（助言番号） | 測量作業機関 | 実施時期 | ID |
|------|--------------------|----------------|---|-----------------------------|---|--------------------------------------|----------------------|---------------------|--------|
| 北海道 | 砂川市 一部 | 土地改良 | 基準点測量 路線測量 用地測量 | 4級 | 22点 1.07km 0.0235km ² | 北海道開発局札幌開発建設部 助言 A0418 | 大開技術コンサルタン株式会社 | R2.8.31 R2.10.29 | 181809 |
| 北海道 | 苫小牧市 一部 | 砂防計画 | 基準点測量 | 2級 | 1点 | 北海道開発局室蘭開発建設部 小牧河川事務所 助言 A0419 | 株式会社タナカコンサルタン | R2.8.31 R2.11.4 | 181872 |
| 北海道 | 幕別町 一部 | 土地改良 | 基準点測量 基準点測量 | 2級 3級 | 2点 9点 | 北海道十勝総合振興局 助言 A0425 | 北王コンサルタント株式会社 | R2.8.31 R2.12.10 | 181939 |
| 北海道 | 共和町 一部 | 砂防計画 | 基準点測量 基準点測量 | 2級 3級 | 1点 3点 | 北海道後志総合振興局 助言 A0388 | 株式会社シー・イー・サービ | R2.9.1 R3.2.10 | 181619 |
| 北海道 | 旭川市 一部 | 道路計画 | 基準点測量 | 3級 | 1点 | 北海道十勝総合振興局 助言 A0420 | 日本データサービス株式会 | R2.9.2 R2.12.10 | 181876 |
| 北海道 | 江別市 一部 | ほ場整備 | 基準点測量 | 3級 | 9点 | 北海道石狩振興局 助言 A0421 | 株式会社北海道農業建設コ | R2.9.2 R3.3.19 | 181889 |
| 北海道 | 根室市 一部 | 道路管理 | 基準点測量 路線測量 用地測量 | 4級 | 53点 1.5km 0.0129km ² | 北海道開発局釧路開発建設部 助言 A0427 | 太平洋総合コンサルタント 株式会社 | R2.9.3 R2.12.7 | 181954 |
| 北海道 | 別海町 一部 | 道路計画 | 基準点測量 | 2級 | 2点 | 北海道釧路総合振興局 助言 A0434 | 株式会社東亜エンジニアリ | R2.9.3 R3.2.1 | 181971 |
| 北海道 | 中標津町 一部 | 道路計画 | 基準点測量 | 2級 | 2点 | 北海道釧路総合振興局 助言 A0435 | 北海道キング設計株式会 | R2.9.3 R3.2.1 | 181975 |
| 北海道 | 中札内村 一部 | 河川管理 | 基準点測量 基準点測量 | 2級 3級 | 1点 2点 | 北海道開発局帯広開発建設部 助言 A0437 | 株式会社北信開発コンサル | R2.9.3 R2.12.4 | 181980 |
| 北海道 | 別海町 一部 | 土地改良 | 基準点測量 用地測量 | 3級 | 0.0256km ² | 北海道開発局釧路開発建設部 助言 A0439 | 株式会社日東測量設計社 | R2.9.3 R2.11.4 | 181986 |
| 北海道 | 滝上町 一部 | 道路計画 | 基準点測量 基準点測量 用地測量 | 3級 4級 | 2点 1点 0.0233km ² | 北海道開発局網走開発建設部 助言 A0476 | 大起コンサルタント株式会 | R2.9.3 R2.12.7 | 182366 |
| 北海道 | 幌延町 一部 留萌市 一部 | 天塩町 一部 河川計画 | 数値撮影(デジタル) 同時調整 写真地図作成(デ ジタルオルソ) 用地測量 | 地上画素寸法 20cm 2500 2500 | 457.4km ² 457.4km ² 342.2km ² 0.0157km ² | 北海道開発局留萌開発建設部 助言 A0531 | 三和航測株式会社 | R2.9.3 R3.2.5 | 183001 |
| 北海道 | 江差町 一部 | 道路計画 | 基準点測量 | 3級 | 1点 | 北海道江差町 助言 A0426 | 株式会社測土開発 | R2.9.4 R2.11.20 | 181946 |
| 北海道 | 豊富町 一部 | 河川計画 | 基準点測量 | 2級 | 2点 | 北海道宗谷総合振興局 助言 A0451 | 宗谷測量株式会社 | R2.9.4 R2.11.30 | 182111 |
| 北海道 | 旭川市 一部 | 道路計画 | 基準点測量 | 3級 | 1点 | 北海道十勝総合振興局 助言 A0429 | 株式会社コンストラクショ | R2.9.7 R2.12.10 | 181960 |
| 北海道 | 上砂川町 一部 | 道路計画 | 基準点測量 | 2級 | 2点 | 北海道空知総合振興局 助言 A0430 | 株式会社シビテック | R2.9.7 R2.12.21 | 181962 |
| 北海道 | 芦別市 一部 | 道路計画 | 基準点測量 | 2級 | 2点 | 北海道空知総合振興局 助言 A0431 | 株式会社開発調査研究所 | R2.9.7 R2.12.21 | 181965 |
| 北海道 | 千歳市 一部 | 道路計画 | 基準点測量 基準点測量 | 1級 3級 | 1点 1点 | 北海道開発局札幌開発建設部 助言 A0432 | 株式会社東亜エンジニアリ | R2.9.7 R3.2.5 | 181967 |
| 北海道 | 岩見沢市 一部 | 土地改良 | 数値撮影(デジタル) 同時調整 数値図化 | 地上画素寸法 14cm 1000 | 29km ² 29km ² 3.4km ² | 北海道開発局札幌開発建設部 助言 A0433 | 株式会社シバンス | R2.9.7 R3.2.8 | 181969 |
| 北海道 | 上ノ国町 一部 | 道路計画 | 基準点測量 | 2級 | 1点 | 北海道渡島総合振興局 助言 A0441 | 道南測量設計株式会社 | R2.9.7 R2.10.30 | 181990 |
| 北海道 | 岩見沢市 一部 | 土地改良 | 基準点測量 | 2級 | 2点 | 北海道開発局札幌開発建設部 助言 A0443 | 株式会社フロンティア技研 | R2.9.8 R2.12.25 | 182018 |
| 北海道 | 登別市 一部 | 道路管理 | 基準点測量 | 3級 | 3点 | 北海道登別市 助言 A0446 | 有限会社サポートプランニ | R2.9.8 R2.12.20 | 182033 |
| 北海道 | 旭川市 一部 | 河川計画 | 基準点測量 | 2級 | 2点 | 北海道十勝総合振興局 助言 A0447 | 株式会社イズム・グリーン | R2.9.9 R2.12.10 | 182047 |
| 北海道 | 清水町 一部 | 砂防計画 | 基準点測量 復旧測量(基準点) | 2級 2級(移転) | 2点 1点 | 北海道十勝総合振興局 助言 A0450 | 株式会社ウィネット | R2.9.9 R2.11.10 | 182107 |
| 北海道 | 標茶町 一部 | ほ場整備 | 基準点測量 | 2級 | 3点 | 北海道釧路総合振興局 助言 A0461 | 株式会社小出コンサルタン | R2.9.10 R2.10.30 | 182210 |
| 北海道 | 江別市 一部 | 土地改良 | 基準点測量 用地測量 | 4級 | 28点 0.0121km ² | 北海道開発局札幌開発建設部 助言 A0452 | 大西測量設計株式会社 | R2.9.11 R2.10.26 | 182124 |
| 北海道 | 岩見沢市 一部 | 土地改良 | 基準点測量 用地測量 | 4級 | 36点 0.043km ² | 北海道開発局札幌開発建設部 助言 A0453 | 明和測量工業株式会社 | R2.9.11 R3.1.21 | 182145 |
| 北海道 | 雄武町 一部 | 河川計画 | 基準点測量 | 2級 | 1点 | 北海道オホーツク総合振興局 助言 A0436 | 株式会社テクノ | R2.9.14 R2.12.18 | 181977 |
| 北海道 | 天塩町 一部 | 農地開発 | 基準点測量 路線測量 用地測量 | 4級 | 41点 2.4km 0.0547km ² | 北海道開発局留萌開発建設部 助言 A0454 | 株式会社イズム・グリーン | R2.9.14 R3.2.3 | 182181 |
| 北海道 | 富良野市 一部 | 道路管理 | 基準点測量 | 2級 | 1点 | 北海道十勝総合振興局 助言 A0455 | パブリックコンサルタント 株式会社 | R2.9.14 R3.2.10 | 182184 |
| 北海道 | 留寿都村 一部 洞爺湖町 一部 | 土地改良 | 基準点測量 | 2級 | 4点 | 北海道開発局室蘭開発建設部 助言 A0456 | 富洋設計株式会社 北海道 支社 | R2.9.14 R3.3.19 | 182188 |
| 北海道 | 下川町 一部 | 河川計画 | 基準点測量 路線測量 用地測量 | 4級 | 18点 0.15km 0.0129km ² | 北海道開発局旭川開発建設部 助言 A0457 | 株式会社協和コンサルタン | R2.9.14 R2.12.25 | 182194 |
| 北海道 | 函館市 一部 | その他 | 基準点測量 | 2級 | 2点 | 北海道渡島総合振興局 助言 A0463 | 株式会社薄田測量設計事務 | R2.9.14 R2.12.16 | 182214 |
| 北海道 | 七飯町 一部 | その他 | 基準点測量 基準点測量 | 2級 3級 | 2点 2点 | 北海道渡島総合振興局 助言 A0464 | 協友測量設計株式会社 | R2.9.14 R3.2.10 | 182219 |
| 北海道 | 別海町 一部 | 道路計画 | 基準点測量 | 4級 | 13点 | 北海道釧路総合振興局 助言 A0485 | 東邦コンサルタント株式会 | R2.9.14 R2.10.12 | 182423 |
| 北海道 | 江別市 一部 | 道路計画 | 基準点測量 用地測量 | 4級 | 25点 0.92km ² | 北海道開発局札幌開発建設部 助言 A0533 | 建基コンサルタント株式会 | R2.9.14 R2.12.21 | 183033 |
| 北海道 | 湧別町 一部 | ほ場整備 | 基準点測量 | 2級 | 2点 | 北海道オホーツク総合振興局 助言 A0467 | 有限会社山田測量設計社 | R2.9.15 R2.10.30 | 182283 |
| 北海道 | 湧別町 一部 | ほ場整備 | 基準点測量 | 2級 | 2点 | 北海道オホーツク総合振興局 助言 A0468 | 高野測量有限会社 | R2.9.15 R2.10.30 | 182285 |
| 北海道 | 鶴居村 一部 | 道路管理 | 基準点測量 基準点測量 路線測量 用地測量 | 3級 4級 | 3点 7点 0.36km 0.0108km ² | 北海道開発局釧路開発建設部 助言 A0473 | 株式会社北信開発コンサル | R2.9.15 R2.11.25 | 182346 |
| 北海道 | 札幌市 一部 | 基準点管理 | 基準点測量 基準点測量 | 2級 3級 | 5点 18km | 北海道札幌市 助言 A0470 | 株式会社アイネス | R2.9.16 R2.12.7 | 182313 |
| 北海道 | 美幌町 一部 | 道路計画 | 基準点測量 | 2級 | 1点 | 北海道開発局網走開発建設部 助言 A0475 | 株式会社ナオック | R2.9.16 R3.2.5 | 182355 |

北海道地方

| 都道府県 | 測量地域 | 測量目的 | 測量種別 | 縮尺・等級 | 事業量 | 測量計画機関（助言番号） | 測量作業機関 | 実施時期 | ID |
|------|----------------------|-------|---|-----------------------------|---|---------------------------|-------------------|---------------------|--------|
| 北海道 | 標茶町 一部 | 土地改良 | 基準点測量 基準点測量 基準点測量 路線測量 用地測量 | 2級 3級 4級 | 4点 6点 11点 0.31km 0.0034km ² | 北海道開発局釧路開発建設部 助言 A0490 | 株式会社津村測量設計 | R2.9.16 R2.12.4 | 182491 |
| 北海道 | 真狩村 一部 京極町 一部 | 道路計画 | 基準点測量 基準点測量 用地測量 | 2級 4級 | 16点 27m ² | 北海道開発局小樽開発建設部 助言 A0469 | 株式会社ジオリサーチ | R2.9.17 R2.12.21 | 182309 |
| 北海道 | 今金町 一部 | 土地改良 | 基準点測量 基準点測量 用地測量 | 2級 3級 | 2点 1点 0.0503km ² | 北海道開発局函館開発建設部 助言 A0472 | 株式会社ノース技研 | R2.9.17 R2.11.16 | 182334 |
| 北海道 | 音更町 一部 士幌町 一部 | 土地改良 | 基準点測量 用地測量 | 4級 | 4点 0.0869km ² | 北海道開発局帯広開発建設部 助言 A0488 | 株式会社安井測量設計事務所 | R2.9.17 R3.2.24 | 182483 |
| 北海道 | 清水町 一部 | 道路管理 | 基準点測量 基準点測量 | 2級 3級 | 2点 1点 | 北海道十勝総合振興局 助言 A0511 | 株式会社松田技術コンサルタント | R2.9.17 R3.2.1 | 182716 |
| 北海道 | 上ノ国町 一部 | 道路計画 | 基準点測量 用地測量 | 4級 | 10点 0.0082km ² | 北海道開発局函館開発建設部 助言 A0474 | 株式会社薄田測量設計事務所 | R2.9.18 R2.11.20 | 182352 |
| 北海道 | 八雲町 一部 | 砂防計画 | 基準点測量 | 3級 | 2点 | 北海道渡島総合振興局 助言 A0477 | 株式会社北海道技術コンサルタント | R2.9.18 R2.11.30 | 182368 |
| 北海道 | 新ひだか町 一部 | その他 | 基準点測量 | 2級 | 1点 | 北海道開発局室蘭開発建設部 助言 A0481 | 株式会社アルト技研 | R2.9.23 R3.2.26 | 182388 |
| 北海道 | 札幌市 一部 | その他 | 基準点測量 基準点測量 | 3級 4級 | 4点 65点 | 法務省札幌法務局 助言 A0483 | 株式会社サッコウ測地 | R2.9.23 R3.2.26 | 182414 |
| 北海道 | 松前町 一部 | 道路計画 | 基準点測量 | 2級 | 2点 | 北海道渡島総合振興局 助言 A0484 | 株式会社小土木工業所 | R2.9.23 R2.12.21 | 182417 |
| 北海道 | 羅臼町 一部 | 土地改良 | 基準点測量 基準点測量 路線測量 用地測量 | 3級 4級 | 2点 14点 1.11km 0.0176km ² | 北海道開発局釧路開発建設部 助言 A0496 | 有限会社サノ測量設計社 | R2.9.23 R3.3.1 | 182531 |
| 北海道 | 滝上町 一部 | 河川計画 | 基準点測量 基準点測量 用地測量 | 3級 4級 | 2点 1点 0.0147km ² | 北海道開発局網走開発建設部 助言 A0528 | 有限会社興測設計事務所 | R2.9.23 R3.1.12 | 182936 |
| 北海道 | 蘭越町 一部 | 砂防計画 | 基準点測量 基準点測量 基準点測量 水準測量(GNSS) | 1級 2級 3級 3級 | 1点 1点 1点 1点 | 北海道後志総合振興局 助言 A0491 | エイコー技研株式会社 | R2.9.25 R2.12.21 | 182496 |
| 北海道 | 根室市 一部 | 道路計画 | 基準点測量 路線測量 用地測量 | 4級 | 3点 1.2km 0.0113km ² | 北海道開発局釧路開発建設部 助言 A0507 | 大開技術コンサルタント株式会社 | R2.9.25 R2.11.30 | 182617 |
| 北海道 | 苫小牧市 一部 | 道路計画 | 基準点測量 | 2級 | 4点 | 苫小牧港管理組合 助言 A0493 | 株式会社アイネス | R2.9.28 R2.12.21 | 182515 |
| 北海道 | 美瑛町 一部 | 道路計画 | 基準点測量 | 2級 | 1点 | 北海道上川総合振興局 助言 A0494 | 大成測量設計株式会社 | R2.9.28 R2.12.21 | 182519 |
| 北海道 | 室蘭市 一部 | 砂防計画 | 基準点測量 数値撮影(デジタル) 数値図化(同時調整含む) | 2級 1000 1000 | 2点 3.3km ² 0.05km ² | 北海道胆振総合振興局 助言 A0495 | 株式会社メイセイ・エンジニアリング | R2.9.28 R2.12.21 | 182521 |
| 北海道 | 江別市 一部 | 土地改良 | 基準点測量 基準点測量 | 2級 3級 | 3点 3点 | 北海道開発局札幌開発建設部 助言 A0497 | 北成コンサルタント株式会社 | R2.9.28 R3.1.15 | 182539 |
| 北海道 | 函館市 一部 | その他 | 基準点測量 | 2級 | 1点 | 北海道渡島総合振興局 助言 A0499 | 株式会社薄田測量設計事務所 | R2.9.28 R3.1.20 | 182543 |
| 北海道 | 天塩町 一部 | 農地開発 | 基準点測量 路線測量 用地測量 | 4級 | 10点 0.59km 0.0133km ² | 北海道開発局留萌開発建設部 助言 A0500 | 旭川設計測量株式会社 | R2.9.28 R2.12.21 | 182549 |
| 北海道 | 天塩町 一部 | 農地開発 | 基準点測量 基準点測量 路線測量 用地測量 | 3級 4級 | 2点 16点 0.71km 0.0157km ² | 北海道開発局留萌開発建設部 助言 A0501 | 小杉測量設計株式会社 | R2.9.28 R3.1.12 | 182554 |
| 北海道 | 別海町 一部 | 土地改良 | 基準点測量 基準点測量 用地測量 | 3級 4級 | 3点 13点 0.0042km ² | 北海道開発局釧路開発建設部 助言 A0502 | 株式会社郡土木コンサルタント | R2.9.28 R3.1.15 | 182556 |
| 北海道 | 芽室町 一部 | 土地改良 | 基準点測量 | 2級 | 1点 | 北海道開発局帯広開発建設部 助言 A0503 | 株式会社フロンティア技研 | R2.9.29 R2.11.20 | 182595 |
| 北海道 | 日高町 一部 | 道路台帳 | 基準点測量 | 2級 | 2点 | 北海道開発局室蘭開発建設部 助言 A0506 | 株式会社伸栄コンサル | R2.9.29 R2.12.9 | 182606 |
| 北海道 | 北見市 一部 | 河川計画 | 基準点測量 | 3級 | 6点 | 北海道オホーツク総合振興局 助言 A0466 | 有限会社藤原工産 | R2.9.30 R2.12.18 | 182822 |
| 北海道 | 吉平町 一部 | その他 | 基準点測量 基準点測量 | 2級 3級 | 2点 3点 | 北海道後志総合振興局 助言 A0509 | オオハシコンサルタント株式会社 | R2.9.30 R2.11.13 | 182644 |
| 北海道 | むかわ町 一部 | 河川計画 | 基準点測量 基準点測量 用地測量 | 2級 4級 | 3点 29点 0.025km ² | 北海道開発局室蘭開発建設部 助言 A0510 | 株式会社桜井測量 | R2.10.1 R2.12.11 | 182663 |
| 北海道 | 北見市 一部 | 道路計画 | 基準点測量 用地測量 | 4級 | 15点 0.02km ² | 北海道開発局網走開発建設部 助言 A0527 | 大起コンサルタント株式会社 | R2.10.1 R2.11.30 | 182937 |
| 北海道 | 平取町 一部 | 河川管理 | 基準点測量 | 2級 | 2点 | 北海道開発局室蘭開発建設部 助言 A0512 | 荒木測量設計株式会社 | R2.10.2 R3.2.26 | 182740 |
| 北海道 | 千歳市 一部 | その他 | 基準点測量 基準点測量 用地測量 | 3級 4級 | 1点 2点 0.003213km ² | 環境省北海道地方環境事務所 助言 A0514 | シバタ技術コンサルタンツ株式会社 | R2.10.2 R2.12.23 | 182754 |
| 北海道 | 白老町 一部 | 河川計画 | 基準点測量 | 2級 | 2点 | 北海道胆振総合振興局 助言 A0515 | 株式会社伸栄コンサル | R2.10.5 R2.11.30 | 182759 |
| 北海道 | 旭川市 一部 名寄市 一部 | 河川計画 | 数値撮影(デジタル) 数値図化 写真地図作成(デジタルオルソ) | 地上画素寸法 20cm 2500 2500 | 124km ² 38.5km ² 124km ² | 北海道開発局旭川開発建設部 助言 A0517 | 株式会社バスコ | R2.10.5 R3.3.8 | 182773 |
| 北海道 | 北斗市 一部 | その他 | 基準点測量 基準点測量 | 2級 3級 | 1点 2点 | 北海道渡島総合振興局 助言 A0520 | 北稜測地設計株式会社 | R2.10.5 R3.1.13 | 182853 |
| 北海道 | 厚岸町 一部 | その他 | 基準点測量 | 2級 | 1点 | 北海道厚岸町 助言 A0526 | 株式会社郡土木コンサルタント | R2.10.5 R2.12.10 | 182936 |
| 北海道 | 平取町 一部 | 道路計画 | 基準点測量 基準点測量 | 2級 3級 | 2点 1点 | 北海道胆振総合振興局 助言 A0518 | 沼田測量設計株式会社 | R2.10.6 R3.1.12 | 182824 |
| 北海道 | 本別町 一部 | 河川計画 | 基準点測量 路線測量 用地測量 | 4級 その他 その他 | 12点 0.1km 0.002km ² | 北海道開発局帯広開発建設部 助言 A0521 | コスモ測量設計株式会社 | R2.10.6 R2.12.11 | 182865 |
| 北海道 | 札幌市 一部 | 基準点管理 | 基準点測量 基準点測量 | 2級 3級 | 3点 2点 | 北海道札幌市 助言 A0519 | 株式会社帝国設計事務所 | R2.10.7 R2.12.21 | 182849 |
| 北海道 | 鷹栖町 一部 名寄市 一部 旭川市 一部 | 河川管理 | 航空レーザ測深 | 500 | 5.86km ² | 北海道開発局旭川開発建設部 助言 A0530 | アジア航測株式会社 | R2.10.7 R3.3.15 | 182977 |

北海道地方

| 都道府県 | 測量地域 | 測量目的 | 測量種別 | 縮尺・等級 | 事業量 | 測量計画機関（助言番号） | 測量作業機関 | 実施時期 | ID |
|------|----------------|-------|---|---------------------|--|-----------------------|-------------------|----------------------|--------|
| 北海道 | 美幌市 一部 奈井江町 一部 | 土地改良 | 基準点測量 | 2級 | 3点 | 北海道開発局札幌開発建設部助言 A0523 | 株式会社三幸ランドプランニング | R2.10.8 R2.11.30 | 182918 |
| 北海道 | 旭川市 一部 | 河川計画 | 基準点測量 路線測量 用地測量 | 4級 | 29点 1.54km 0.0347km ² | 北海道開発局旭川開発建設部助言 A0524 | 株式会社協和コンサルタント | R2.10.8 R3.1.22 | 182928 |
| 北海道 | 白老町 一部 | その他 | 基準点測量 基準点測量 基準点測量 路線測量 用地測量 | 2級 3級 4級 | 1点 1点 9点 0.26km 0.00042km ² | 北海道開発局札幌開発建設部助言 A0525 | 沼田測量設計株式会社 | R2.10.8 R2.12.22 | 182931 |
| 北海道 | 帯広市 一部 | 土地改良 | 基準点測量 路線測量 用地測量 | 4級 | 24点 2.1km 0.0476km ² | 北海道開発局帯広開発建設部助言 A0537 | 株式会社土木技術コンサルタント | R2.10.8 R3.2.16 | 183043 |
| 北海道 | 旭川市 一部 | 基準点管理 | 基準点測量 | 3級 | 1点 | 北海道旭川市助言 A0440 | 旭川設計測量株式会社 | R2.10.10 R2.11.10 | 181989 |
| 北海道 | 旭川市 一部 | 基準点管理 | 基準点測量 | 3級 | 1点 | 北海道旭川市助言 A0471 | 株式会社ランドサポート | R2.10.10 R3.1.20 | 182327 |
| 北海道 | 札幌市 一部 | 基準点管理 | 基準点測量 基準点測量 | 2級 3級 | 8点 12点 | 北海道札幌市助言 A0532 | 株式会社ハイデックス和島 | R2.10.12 R2.12.7 | 183028 |
| 北海道 | 東神楽町 一部 | ほ場整備 | 基準点測量 基準点測量 | 2級 3級 | 1点 1点 | 北海道開発局旭川開発建設部助言 A0538 | 東光コンサルタント株式会社 | R2.10.14 R3.2.22 | 183054 |
| 北海道 | 函館市 一部 | その他 | 基準点測量 基準点測量 | 2級 3級 | 2点 1点 | 北海道渡島総合振興局助言 A0539 | 株式会社ノース技研 | R2.10.14 R3.2.10 | 183069 |
| 北海道 | 厚岸町 一部 | 道路計画 | 基準点測量 路線測量 用地測量 | 4級 | 2点 0.36km 0.033km ² | 北海道開発局釧路開発建設部助言 A0545 | 山下コンサルタント株式会社 | R2.10.15 R3.1.12 | 183240 |
| 北海道 | 稚内市 一部 | 土地改良 | 基準点測量 | 2級 | 2点 | 北海道開発局稚内開発建設部助言 A0546 | 宗谷測量株式会社 | R2.10.16 R3.2.19 | 183241 |
| 北海道 | 帯広市 一部 | 土地改良 | 基準点測量 路線測量 用地測量 | 4級 | 25点 1.8km 0.0406km ² | 北海道開発局帯広開発建設部助言 A0550 | 株式会社富士雄設計コンサルタント | R2.10.16 R3.2.15 | 183278 |
| 北海道 | 島牧村 一部 | 道路計画 | 基準点測量 基準点測量 路線測量 | 2級 4級 | 2点 28点 0.96km | 北海道開発局小樽開発建設部助言 A0542 | 株式会社ジオリサーチ | R2.10.19 R3.2.18 | 183210 |
| 北海道 | 旭川市 一部 | 基準点管理 | 復旧測量（基準点） | 3級（移転） | 1点 | 北海道旭川市助言 A0479 | 株式会社ダイイチプランニング | R2.10.20 R2.12.23 | 182382 |
| 北海道 | 北斗市 一部 | 道路計画 | 基準点測量 用地測量 | 4級 | 14点 0.00046km ² | 北海道開発局函館開発建設部助言 A0547 | 株式会社東陽開発 | R2.10.20 R2.12.23 | 183243 |
| 北海道 | 千歳市 一部 | 道路管理 | 基準点測量 | 2級 | 5点 | 北海道開発局札幌開発建設部助言 A0548 | 大西測量設計株式会社 | R2.10.20 R3.1.29 | 183254 |
| 北海道 | 幌延町 一部 | 道路計画 | 基準点測量 | 2級 | 2点 | 北海道宗谷総合振興局助言 A0544 | 北辰建設コンサルタント株式会社 | R2.10.22 R3.2.22 | 183238 |
| 北海道 | 新篠津村 一部 | ほ場整備 | 基準点測量 | 3級 | 2点 | 北海道石狩振興局助言 A0552 | 株式会社アース設計事務所 | R2.10.22 R3.3.10 | 183311 |
| 北海道 | 浜中町 一部 | 海岸保全 | 基準点測量 | 2級 | 1点 | 北海道釧路総合振興局助言 A0555 | 小林技術コンサルタント株式会社 | R2.10.22 R3.2.22 | 183439 |
| 北海道 | 別海町 一部 | 道路計画 | 基準点測量 | 2級 | 1点 | 北海道釧路総合振興局助言 A0568 | 株式会社アイネス | R2.10.23 R3.2.22 | 183601 |
| 北海道 | 厚岸町 一部 | 道路計画 | 基準点測量 路線測量 用地測量 | 4級 | 17点 0.35km 0.0516km ² | 北海道開発局釧路開発建設部助言 A0573 | 株式会社松木測量設計 | R2.10.23 R3.2.1 | 183688 |
| 北海道 | 天塩町 一部 | 農地開発 | 基準点測量 基準点測量 路線測量 用地測量 | 3級 4級 | 7点 16点 1.3km 0.0278km ² | 北海道開発局留萌開発建設部助言 A0556 | 株式会社北建コンサルタント | R2.10.26 R3.1.12 | 183443 |
| 北海道 | 栗山町 一部 | 道路計画 | 基準点測量 | 2級 | 2点 | 北海道空知総合振興局助言 A0557 | 株式会社開発調査研究所 | R2.10.27 R3.3.10 | 183444 |
| 北海道 | 美幌町 一部 | 道路計画 | 用地測量 | | 0.0555km ² | 北海道開発局網走開発建設部助言 A0558 | 益村測量設計株式会社 | R2.10.28 R3.3.1 | 183467 |
| 北海道 | 厚岸町 一部 | 港湾計画 | 基準点測量 | 3級 | 1点 | 北海道開発局釧路開発建設部助言 A0541 | 株式会社アルファ水工コンサルタント | R2.10.30 R2.12.20 | 183162 |
| 北海道 | 千歳市 一部 | その他 | 基準点測量 | 3級 | 2点 | 北海道千歳市助言 A0569 | 有限会社エイブル測地 | R2.11.2 R3.1.29 | 183603 |
| 北海道 | 八雲町 一部 | 道路計画 | 基準点測量 基準点測量 | 2級 3級 | 4点 1点 | 北海道渡島総合振興局助言 A0570 | 株式会社薄田測量設計事務所 | R2.11.4 R3.2.22 | 183661 |
| 北海道 | せたな町 一部 今金町 一部 | 河川計画 | 数値撮影（デジタル） 数値図化 | 地上画素寸法 12cm 1000 | 6km ² 0.78km ² | 北海道渡島総合振興局助言 A0574 | 株式会社シン技術コンサル | R2.11.4 R3.2.10 | 183693 |
| 北海道 | 東神楽町 一部 | 河川計画 | 基準点測量 | 2級 | 5点 | 北海道上川総合振興局助言 A0575 | 新栄コンサルタント株式会社 | R2.11.5 R3.3.10 | 183728 |
| 北海道 | 札幌市 一部 | 基準点管理 | 基準点測量 基準点測量 | 2級 3級 | 1点 43点 | 北海道札幌市助言 A0577 | 和光技研株式会社 | R2.11.6 R3.1.13 | 183798 |
| 北海道 | 浜中町 一部 | 道路計画 | 基準点測量 | 3級 | 5点 | 北海道釧路総合振興局助言 A0585 | 株式会社セント技研 | R2.11.6 R3.3.10 | 183926 |
| 北海道 | 札幌市 一部 | 砂防計画 | 基準点測量 基準点測量 路線測量 用地測量 | 2級 4級 | 2点 18点 0.39km 0.0118km ² | 北海道開発局札幌開発建設部助言 A0578 | 株式会社佐川測量社 | R2.11.9 R3.2.1 | 183816 |
| 北海道 | 網走市 一部 小清水町 一部 | 河川計画 | 基準点測量 | 2級 | 1点 | 北海道オホーツク総合振興局助言 A0586 | 平田技術コンサルタント株式会社 | R2.11.9 R3.3.10 | 183928 |
| 北海道 | 長沼町 一部 | 土地改良 | 基準点測量 | 2級 | 2点 | 北海道空知総合振興局助言 A0580 | 株式会社三共技術コンサルタント | R2.11.10 R3.1.20 | 183829 |
| 北海道 | 稚内市 一部 | 道路計画 | 基準点測量 | 2級 | 2点 | 北海道宗谷総合振興局助言 A0594 | 北裕建設コンサルタント株式会社 | R2.11.11 R2.12.31 | 184016 |
| 北海道 | 厚沢部町 一部 | 河川計画 | 基準点測量 | 2級 | 2点 | 北海道渡島総合振興局助言 A0583 | 株式会社東陽開発 | R2.11.12 R3.2.10 | 183904 |
| 北海道 | 厚岸町 一部 | 道路計画 | 基準点測量 基準点測量 路線測量 用地測量 | 2級 4級 | 1点 16点 0.25km 0.0154km ² | 北海道開発局釧路開発建設部助言 A0596 | 株式会社ブラテック | R2.11.12 R3.1.28 | 184020 |
| 北海道 | 南幌町 一部 | 道路計画 | 基準点測量 路線測量 用地測量 | 4級 | 25点 1.1km 0.1499km ² | 北海道開発局札幌開発建設部助言 A0589 | 千廣測量株式会社 | R2.11.13 R3.2.15 | 183960 |
| 北海道 | 芦別市 一部 | 道路計画 | 基準点測量 | 2級 | 1点 | 北海道空知総合振興局助言 A0591 | 扇コンサル株式会社 | R2.11.16 R2.12.25 | 183964 |
| 北海道 | 清水町 一部 | 砂防計画 | 基準点測量 水準測量（GNSS） | 2級 3級 | 3点 1点 | 北海道十勝総合振興局助言 A0601 | 北王コンサルタント株式会社 | R2.11.17 R3.2.22 | 184154 |
| 北海道 | 北広島市 一部 | 道路計画 | 基準点測量 | 2級 | 3点 | 北海道空知総合振興局助言 A0597 | 株式会社シー・イー・サービス | R2.11.18 R3.3.10 | 184089 |
| 北海道 | 東神楽町 一部 | 河川計画 | 基準点測量 | 2級 | 4点 | 北海道上川総合振興局助言 A0600 | 株式会社ヒロノ測建 | R2.11.19 R3.3.10 | 184128 |

北海道地方

| 都道府県 | 測量地域 | 測量目的 | 測量種別 | 縮尺・等級 | 事業量 | 測量計画機関（助言番号） | 測量作業機関 | 実施時期 | ID |
|------|---------|--------|---|----------------|---|---------------------------|-----------------------|---------------------|--------|
| 北海道 | せたな町 一部 | 地すべり対策 | 基準点測量 | 3級 | 3点 | 北海道檜山振興局 助言 A0605 | 株式会社エンゼル測量企画 | R2.11.24 R3.3.10 | 184203 |
| 北海道 | 釧路町 一部 | 道路計画 | 基準点測量 | 3級 | 1点 | 北海道釧路総合振興局 助言 A0608 | 大地コンサルタント株式会社 | R2.11.24 R3.3.22 | 184306 |
| 北海道 | 比布町 一部 | 道路計画 | 路線測量 用地測量 | | 0.44km 0.0088km ² | 北海道開発局旭川開発建設部 助言 A0607 | 株式会社アサヒ建設コンサル タント | R2.11.26 R3.2.1 | 184282 |
| 北海道 | 日高町 一部 | 道路計画 | 基準点測量 | 4級 | 14点 | 北海道開発局室蘭開発建設部 助言 A0610 | 藤田測量株式会社 | R2.11.30 R3.3.1 | 184328 |
| 北海道 | 旭川市 一部 | 基準点管理 | 基準点測量 | 3級 | 1点 | 北海道旭川市 助言 A0562 | 株式会社土木開発センター | R2.12.1 R3.2.1 | 183513 |
| 北海道 | 旭川市 一部 | 道路計画 | 基準点測量 | 3級 | 1点 | 北海道旭川市 助言 A0572 | 旭川設計測量株式会社 | R2.12.1 R3.2.1 | 183676 |
| 北海道 | 小樽市 一部 | 道路計画 | M&G計測 | 1000 | 60.9km | 北海道開発局小樽開発建設部 助言 A0611 | 株式会社G I S北海道 | R2.12.3 R3.3.5 | 184453 |
| 北海道 | 中札内村 一部 | 道路計画 | 基準点測量 基準点測量 | 2級 3級 | 2点 2点 | 北海道十勝総合振興局 助言 A0618 | 株式会社中央エンジニア | R2.12.3 R3.2.10 | 184579 |
| 北海道 | 苫小牧市 一部 | 道路管理 | 基準点測量 | 3級 | 2点 | 北海道苫小牧市 助言 A0615 | 株式会社尾崎測量設計事務所 | R2.12.4 R3.3.1 | 184501 |
| 北海道 | 積丹町 一部 | 港湾計画 | 基準点測量 | 3級 | 1点 | 北海道開発局小樽開発建設部 助言 A0616 | ランド・スペース・ワーク ス株式会社 | R2.12.7 R3.2.26 | 184532 |
| 北海道 | 東神楽町 一部 | 道路計画 | 基準点測量 | 3級 | 2点 | 北海道上川総合振興局 助言 A0617 | 北海道土木設計株式会社 | R2.12.7 R3.3.10 | 184535 |
| 北海道 | 遠軽町 一部 | 道路計画 | 路線測量 用地測量 | | 0.7km 0.1018km ² | 北海道開発局網走開発建設部 助言 A0621 | 株式会社ドボク管理 | R2.12.7 R3.3.8 | 184683 |
| 北海道 | 豊頃町 一部 | その他 | 基準点測量 基準点測量 基準点測量 路線測量 用地測量 | 2級 3級 4級 | 1点 1点 9点 0.3km 0.009km ² | 北海道開発局釧路開発建設部 助言 A0619 | 株式会社日東測量設計社 | R2.12.8 R3.3.10 | 184676 |
| 北海道 | 新得町 一部 | 河川計画 | 基準点測量 | 1級 | 2点 | 北海道十勝総合振興局 助言 A0623 | 株式会社松田技術コンサル タント | R2.12.16 R3.3.22 | 184805 |
| 北海道 | 旭川市 一部 | 道路計画 | 基準点測量 | 3級 | 2点 | 北海道旭川市 助言 A0581 | 株式会社ランドサポート | R2.12.20 R3.3.22 | 183638 |
| 北海道 | 旭川市 一部 | 道路計画 | 基準点測量 | 3級 | 1点 | 北海道旭川市 助言 A0584 | 株式会社富士建設コンサル | R2.12.21 R3.3.10 | 183908 |
| 北海道 | 伊達市 一部 | 河川計画 | 基準点測量 | 2級 | 1点 | 北海道胆振総合振興局 助言 A0625 | 日章測量設計株式会社 | R3.1.7 R3.3.22 | 185076 |
| 北海道 | 東神楽町 一部 | 河川計画 | 基準点測量 | 3級 | 1点 | 北海道上川総合振興局 助言 A0627 | デザイン設計株式会社 | R3.1.13 R3.3.10 | 185148 |

東北地方

| 都道府県 | 測量地域 | 測量目的 | 測量種別 | 縮尺・等級 | 事業量 | 測量計画機関（助言番号） | 測量作業機関 | 実施時期 | ID |
|-------------------|--|-------|---|-------------------------------|---|---|---|---------------------|--------|
| 青森県 | 青森市 一部 | 道路計画 | 基準点測量 水準測量 | 2級 3級 | 2点 2.5km | 東北地方整備局青森河川国道事務所 助言 B0047 | 株式会社復建技術コンサルタン | R1.5.29 R1.10.18 | 172502 |
| 青森県 | 田舎館村 一部 藤崎町 一部 西目屋村 一部 黒石市 一部 弘前市 一部 | その他 | 航空レーザ測量 | 1000 | 27.2km ² | 東北地方整備局岩木川ダム統合管理事務所 助言 B0083 | 朝日航洋株式会社 | R1.5.31 R1.11.29 | 173160 |
| 青森県 | 青森市 一部 | その他 | 数値撮影（デジタル） 同時調整 | 地上画素寸法 10.7cm 1000 | 288.96km ² 288.96km ² | 青森県青森市 助言 B0058 | 株式会社バスコ | R1.6.3 R2.3.31 | 172603 |
| 青森県 | 横浜町 一部 | 道路台帳 | 数値撮影（デジタル） 同時調整 数値図化 | 地上画素寸法 12cm 1000 1000 | 78.1km ² 78.1km ² 4km ² | 青森県横浜町 助言 B0131 | 株式会社みちのく計画 | R1.6.18 R3.3.15 | 174108 |
| 青森県 | 階上町 全域 | 総合計画 | 数値撮影（デジタル） 同時調整 写真地図作成（デジタルオルソ） | 地上画素寸法 10.7cm 1000 1000 | 94.01km ² 94.01km ² 94.01km ² | 青森県階上町 助言 B0120 | 株式会社バスコ | R1.7.3 R2.3.23 | 173887 |
| 青森県 | 弘前市 全域 | その他 | 数値撮影（デジタル） 同時調整 写真地図作成（デジタルオルソ） | 地上画素寸法 10.7cm 1000 1000 | 371.85km ² 371.85km ² 371.85km ² | 青森県弘前市 助言 B0090 | 株式会社バスコ | R1.7.20 R2.3.31 | 173233 |
| 青森県 | 六ヶ所村 一部 | 固定資産 | 数値撮影（デジタル） 同時調整 写真地図作成（デジタルオルソ） | 地上画素寸法 16cm 1000 1000 | 288.96km ² 288.96km ² 288.96km ² | 青森県六ヶ所村 助言 B0132 | 株式会社バスコ | R1.7.29 R3.3.25 | 174115 |
| 青森県 | 板柳町 一部 | 固定資産 | 数値撮影（デジタル） 同時調整 写真地図作成（デジタルオルソ） | 地上画素寸法 10.7cm 1000 1000 | 41.88km ² 41.88km ² 41.88km ² | 青森県板柳町 助言 B0135 | 株式会社バスコ | R1.7.31 R2.3.31 | 174153 |
| 青森県 | 三沢市 全域 | その他 | 数値撮影（デジタル） 同時調整 写真地図作成（デジタルオルソ） | 地上画素寸法 16cm 1000 1000 | 119.87km ² 119.87km ² 119.87km ² | 青森県三沢市 助言 B0107 | アジア航測株式会社 | R1.8.1 R2.3.31 | 173546 |
| 青森県 | 藤崎町 一部 | 固定資産 | 数値撮影（デジタル） 同時調整 写真地図作成（デジタルオルソ） | 地上画素寸法 10.7cm 1000 1000 | 37.21km ² 37.21km ² 37.21km ² | 青森県藤崎町 助言 B0138 | 株式会社バスコ | R1.8.1 R2.3.31 | 174215 |
| 青森県 | 黒石市 一部 | 固定資産 | 数値撮影（デジタル） 同時調整 写真地図作成（デジタルオルソ） | 地上画素寸法 10.7cm 1000 1000 | 135.36km ² 135.36km ² 135.36km ² | 青森県黒石市 助言 B0166 | 株式会社バスコ | R1.8.14 R2.1.31 | 174647 |
| 青森県 | 八戸市 一部 | その他 | 基準点測量 | 4級 | 246点 | 法務省青森地方法務局 助言 B0174 | 有限会社蝦名測量事務所 | R1.9.17 R2.2.28 | 174834 |
| 青森県 | 弘前市 一部 鯉ヶ沢町 一部 西目屋村 一部 | その他 | 航空レーザ測量 | 1000 | 214km ² | 東北地方整備局青森河川国道事務所 助言 B0208 | 国際航業株式会社 | R1.9.20 R1.12.18 | 175512 |
| 青森県 | 八戸市 一部 | 道路管理 | 基準点測量 水準測量 現地測量（数値地形図作成） 路線測量 | 4級 3級 250 | 25点 4.3km 2点 0.033km ² 0.82km | 東北地方整備局青森河川国道事務所 助言 B0221 | 株式会社協和コンサルタン | R1.9.27 R2.1.31 | 175744 |
| 青森県 | おいらせ町 一部 | 道路管理 | 基準点測量 基準点測量 | 2級 4級 | 2点 4点 | 東北地方整備局青森河川国道事務所 助言 B0222 | 株式会社協和コンサルタン | R1.9.27 R2.1.31 | 175775 |
| 青森県 | 青森市 一部 | 道路台帳 | 基準点測量 水準測量 現地測量（数値地形図作成） 現地測量（数値地形図作成） | 2級 4級 500 1000 | 9点 13点 0.303km ² 0.008km ² | 青森県青森市 助言 B0266 | 株式会社しんとう計測 | R1.10.10 R2.3.19 | 176564 |
| 青森県 岩手県 秋田県 | 全域 全域 全域 | 道路管理 | 航空レーザ測量 | 500 | 331.2km ² | 東北地方整備局東北技術事務所 助言 B0261 | 株式会社バスコ アジア航測株式会社 朝日航洋株式会社 中日本航空株式会社 | R1.10.17 R2.1.31 | 176320 |
| 青森県 | つがる市 一部 中泊町 一部 | 土地改良 | 復旧測量（基準点） 基準点測量 | 1級 2級 | 1点 1点 | 農林水産省東北農政局津軽土地改良建設事務所十三湖農地防災事業建設所 助言 B0337 | 北村技術株式会社 | R1.12.23 R2.2.28 | 178236 |
| 青森県 | 八戸市 一部 | その他 | 復旧測量（基準点） | 2級（移設） | 1点 | 青森県三八地域県民局 助言 B0350 | 株式会社コサカ技研 | R2.3.5 R2.3.27 | 178745 |
| 青森県 | 八戸市 一部 | その他 | 復旧測量（基準点） 復旧測量（基準点） | 街区三角点（移転） 街区多角点（移転） | 1点 2点 | 青森県八戸市 助言 B0352 | 株式会社コサカ技研 | R2.3.13 R2.3.27 | 178763 |
| 青森県 | 八戸市 一部 | その他 | 基準点測量 | 2級 | 1点 | 青森県八戸市 助言 B0366 | 株式会社興和 | R2.3.23 R2.5.29 | 178928 |
| 青森県 | 八戸市 一部 | その他 | 基準点測量 | 3級 | 1点 | 青森県八戸市 助言 B0367 | 株式会社岩沢測量コンサル | R2.4.10 R2.6.10 | 178952 |
| 青森県 | 八戸市 一部 | 基準点管理 | 復旧測量（基準点） | 3級（移設） | 1点 | 青森県八戸市 助言 B0043 | 株式会社太陽測量設計 | R2.6.15 R2.7.31 | 179658 |
| 青森県 | 青森市 一部 | 空港計画 | 航空レーザ測量 | 1000 | 12km ² | 青森県国土整備部青森空港管理事務所 助言 B0096 | 株式会社バスコ | R2.7.16 R2.11.30 | 180756 |
| 青森県 | 八戸市 一部 | 基準点管理 | 復旧測量（基準点） | 2級（再設） | 1点 | 青森県八戸市 助言 B0106 | 株式会社興和 | R2.7.27 R2.10.30 | 180873 |
| 青森県 | 八戸市 一部 | 基準点管理 | 復旧測量（基準点） | 2級（移設） | 1点 | 青森県八戸市 助言 B0144 | 株式会社岩沢測量コンサル | R2.9.15 R2.12.15 | 182010 |

東北地方

| 都道府県 | 測量地域 | 測量目的 | 測量種別 | 縮尺・等級 | 事業量 | 測量計画機関（助言番号） | 測量作業機関 | 実施時期 | ID | |
|------|--|---|---|---|--|--|------------------------------|-----------------------|--------------------|--------|
| 岩手県 | 盛岡市 一部 | 道路管理 | 数値撮影（デジタル） 数値撮影（デジタル） 同時調整 同時調整 数値図化 数値図化 写真地図作成（デジタルオルソ） | 地上画素寸法 8cm 地上画素寸法 16cm 500 1000 500 1000 1000 | 115.53km ² 1263.89km ² 115.53km ² 1263.89km ² 0.24km ² 20.1km ² 1263.89km ² | 岩手県盛岡市 助言 B0091 | 株式会社バスコ | H27.7.1 R2.3.31 | 142024 | |
| 岩手県 | 宮古市 全域 | その他 | 基準点測量 | 4級 | 266点 | 法務省盛岡地方務局 助言 B0263 | 株式会社鈴木測量設計 | H29.9.7 H30.2.28 | 157817 | |
| 岩手県 | 盛岡市 一部 | その他 | 基準点測量 | 4級 | 29点 | 法務省盛岡地方務局 助言 B0230 | 株式会社L & H | H29.11.1 H30.2.28 | 156361 | |
| 岩手県 | 陸前高田市 一部 | 土地区画整理 | 基準点測量 基準点測量 基準点測量 現地測量（数値地形図作成） | 2級 3級 4級 500 | 4点 7点 75点 0.107km ² | 岩手県陸前高田市 助言 B0237 | 玉野総合コンサルタント株式会社 | H30.11.26 R1.10.31 | 168088 | |
| 岩手県 | 岩手町 一部 | 都市計画 | 数値図化 | 2500 | 10.5km ² | 岩手県岩手町 助言 B0304 | 株式会社バスコ | H30.11.28 R2.3.25 | 177218 | |
| 岩手県 | 八幡平市 一部 | 固定資産 | 数値撮影（デジタル） 同時調整 写真地図作成（デジタルオルソ） | 地上画素寸法 20cm 2500 2500 | 1126.34km ² 1126.34km ² 862.3km ² | 岩手県八幡平市 助言 B0023 | 株式会社バスコ | H31.4.11 R2.3.31 | 172117 | |
| 岩手県 | 陸前高田市 一部 | 土地区画整理 | 基準点測量 基準点測量 基準点測量 | 2級 3級 4級 | 2点 7点 158点 | 岩手県陸前高田市 助言 B0040 | 昭和株式会社 | R1.5.27 R2.1.10 | 172383 | |
| 岩手県 | 北上市 一部 | その他 | 基準点測量 | 2級 | 3点 | 岩手県南広域振興局農政部 北上農村整備センター 助言 B0109 | N T C コンサルタンツ株式会社 | R1.7.22 R1.11.6 | 173559 | |
| 岩手県 | 一戸町 一部 軽米町 一部 住田町 一部 奥州市 一部 二戸市 一部 久慈市 一部 | 野田村 一部 岩泉町 一部 滝沢市 一部 八幡平市 一部 一関市 一部 花巻市 一部 | 砂防計画 数値図化 写真地図作成（デジタルオルソ） | 2500 2500 | 18km ² 18km ² | 岩手県 助言 B0142 | 国際航業株式会社 | R1.7.24 R2.3.29 | 174241 | |
| 岩手県 | 陸前高田市 一部 | 固定資産 | 数値撮影（デジタル） 同時調整 写真地図作成（デジタルオルソ） | 地上画素寸法 16cm 1000 1000 | 231.94km ² 231.94km ² 231.94km ² | 岩手県陸前高田市 助言 B0129 | 株式会社バスコ | R1.7.26 R2.3.26 | 174098 | |
| 岩手県 | 陸前高田市 一部 | 道路台帳 | IMC計測 数値図化 | 500 500 | 8km 8km | 東北地方整備局三陸国道事務所 助言 B0148 | 株式会社ダイワ技術サービス 株式会社日本インシーク | R1.7.26 R2.1.31 | 174393 | |
| 岩手県 | 釜石市 一部 | 道路台帳 | IMC計測 数値図化 | 500 500 | 9.2km 0.84km ² | 東北地方整備局三陸国道事務所 助言 B0154 | 国際航業株式会社 | R1.7.26 R2.1.31 | 174445 | |
| 岩手県 | 金ケ崎町 一部 | 都市計画 | 数値図化 | 2500 | 30.3km ² | 岩手県金ケ崎町 助言 B0158 | 国際航業株式会社 | R1.8.2 R2.9.30 | 174579 | |
| 岩手県 | 西和賀町 一部 | 道路計画 | 基準点測量 | 2級 | 4点 | 東北地方整備局岩手河川国道事務所 助言 B0166 | 仙東技術株式会社 | R1.8.7 R2.9.29 | 182342 | |
| 秋田県 | 秋田市 一部 | | | | | | | | | |
| 岩手県 | 盛岡市 一部 | 森林計画 | 航空レーザ測量 | 500 | 41.2km ² | 岩手県盛岡市 助言 B0190 | 株式会社バスコ | R1.8.20 R2.3.6 | 175116 | |
| 岩手県 | 北上市 一部 金ケ崎町 一部 | その他 | 基準点測量 | 2級 | 7点 | 東北地方整備局岩手河川国道事務所 助言 B0335 | 株式会社東開技術 | R1.8.20 R2.3.24 | 178201 | |
| 岩手県 | 磐石町 一部 八幡平市 一部 | その他 | 航空レーザ測量 | 1000 | 232km ² | 東北地方整備局岩手河川国道事務所 助言 B0163 | 朝日航洋株式会社 | R1.9.2 R2.1.31 | 174600 | |
| 岩手県 | 大船渡市 一部 | その他 | 基準点測量 水準測量 | 2級 3級 | 2点 2.8km | 東北地方整備局三陸国道事務所 助言 B0175 | セントラルコンサルタント株式会社 | R1.9.10 R2.1.31 | 174851 | |
| 岩手県 | 花巻市 一部 | 空港計画 | 基準点測量 基準点測量 水準測量 水準測量 現地測量（数値地形図作成） 路線測量 | 2級 4級 3級 4級 500 500 | 12点 8点 10.12km 5.8km 0.058km ² 2.5km | 岩手県 助言 B0223 | 株式会社日本空港コンサルタンツ | R1.9.18 R2.2.28 | 175788 | |
| 岩手県 | 八幡平市 一部 磐石町 一部 | その他 | 航空レーザ測量 | 1000 | 202km ² | 東北地方整備局岩手河川国道事務所 助言 B0164 | アジア航測株式会社 | R1.9.23 R2.1.31 | 174603 | |
| 岩手県 | 八幡平市 一部 | その他 | 数値撮影（デジタル） 同時調整 数値図化 | 地上画素寸法 23.8cm 2500 2500 | 4.7km ² 4.7km ² 4.7km ² | 東北地方整備局岩手河川国道事務所 助言 B0226 | 朝日航洋株式会社 | R1.10.1 R2.1.31 | 175806 | |
| 岩手県 | 久慈市 一部 | 固定資産 | 数値撮影（デジタル） 同時調整 写真地図作成（デジタルオルソ） | 地上画素寸法 10.7cm 1000 1000 | 623.44km ² 623.44km ² 623.44km ² | 岩手県久慈市 助言 B0254 | 株式会社バスコ | R1.10.10 R2.3.31 | 176146 | |
| 岩手県 | 滝沢市 一部 八幡平市 一部 | その他 | UAV写真測量 数値図化 | 地上画素寸法 2cm 500 | 1.1km ² 1.1km ² | 東北地方整備局岩手河川国道事務所 助言 B0249 | パシフィックコンサルタンツ株式会社 | R1.10.15 R2.2.28 | 176110 | |
| 岩手県 | 岩泉町 一部 | 森林計画 | 航空レーザ測量 | 500 | 4.4km ² | 岩手県 助言 B0262 | 国際航業株式会社 | R1.10.21 R2.3.13 | 176338 | |
| 岩手県 | 北上市 一部 | 土地改良 | 基準点測量 | 3級 | 4点 | 農林水産省東北農政局和賀中央 農業水利事業所 助言 B0314 | 日本工営株式会社 | R1.10.21 R2.2.28 | 177638 | |
| 岩手県 | 住田町 一部 奥州市 一部 | 平泉町 一部 一関市 一部 | その他 | 航空レーザ測量 | 500 | 4.79km ² | 岩手県 助言 B0279 | アジア航測株式会社 | R1.11.1 R2.3.13 | 176828 |
| 岩手県 | 遠野市 一部 | 都市計画 | 数値撮影（デジタル） 同時調整 地形図等成果の座標補正 修正測量 数値図化 | 地上画素寸法 20cm 2500 2500 2500 2500 | 49.1km ² 49.1km ² 33.61km ² 33.61km ² 28.46km ² | 岩手県遠野市 助言 B0014 | アジア航測株式会社 | R1.11.6 R2.8.31 | 179122 | |

東北地方

| 都道府県 | 測量地域 | 測量目的 | 測量種別 | 縮尺・等級 | 事業量 | 測量計画機関(助言番号) | 測量作業機関 | 実施時期 | ID |
|------|----------------------------|--------|--|--|--|-------------------------------------|-----------------------------|-----------------------|--------|
| 岩手県 | 花巻市 一部 | 土地改良 | 基準点測量 | 2級 | 19点 | 岩手県東南広域振興局農政課北農村整備センター 助言 B0274 | 株式会社東開技術 | R1.11.11 R2.2.28 | 176741 |
| 岩手県 | 遠野市 一部 | 道路台帳 | MM計測 数値図化 | 500 500 | 28.9km 1.7km ² | 東北地方整備局岩手河川国道事務所 助言 B0305 | 北栄調査設計株式会社 | R1.11.19 R2.2.28 | 177224 |
| 岩手県 | 雫石町 一部 盛岡市 一部 | 道路台帳 | 基準点測量 | 2級 | 18点 | 東北地方整備局岩手河川国道事務所 助言 B0307 | 北栄調査設計株式会社 | R1.11.19 R2.2.20 | 177250 |
| 岩手県 | 盛岡市 一部 | 土地改良 | 基準点測量 | 2級 | 1点 | 岩手県盛岡広域振興局 助言 B0336 | 北東北設計株式会社 | R1.12.16 R2.2.28 | 178218 |
| 岩手県 | 一関市 一部 | 土地改良 | 基準点測量 | 2級 | 5点 | 岩手県東南広域振興局 助言 B0326 | 株式会社アクト技術開発 | R1.12.25 R2.3.23 | 178010 |
| 岩手県 | 盛岡市 一部 | その他 | 基準点測量 | 3級 | 1点 | 盛岡市上下水道局 助言 B0327 | 株式会社L & H | R2.1.13 R2.2.29 | 178020 |
| 岩手県 | 釜石市 一部 | 道路台帳 | MM計測 数値図化 | 500 500 | 5.8km 0.3km ² | 東北地方整備局南三陸国道事務所 助言 B0024 | 北栄調査設計株式会社 | R2.3.6 R2.9.30 | 179315 |
| 岩手県 | 釜石市 一部 | 道路台帳 | MM計測 | 500 | 0.57km ² 8.6km ² | 東北地方整備局南三陸国道事務所 助言 B0169 | 株式会社ダイワ技術サービス 株式会社鈴木測量設計 | R2.3.6 R2.11.4 | 182396 |
| 岩手県 | 大槌町 一部 釜石市 一部 | 道路台帳 | MM計測 | 500 | 0.34km ² 4.7km ² | 東北地方整備局南三陸国道事務所 助言 B0170 | 株式会社パスコ 株式会社吉田測量設計 | R2.3.6 R2.10.16 | 182398 |
| 岩手県 | 山田町 一部 大槌町 一部 | 道路台帳 | MM計測 数値図化 | 500 500 | 8km 0.8km ² | 東北地方整備局南三陸国道事務所 助言 B0025 | 国際航業株式会社 | R2.3.7 R2.9.30 | 179318 |
| 岩手県 | 盛岡市 一部 | その他 | 復旧測量(基準点) | 3級(再設) | 1点 | 盛岡市上下水道局 助言 B0371 | 株式会社土木技研 | R2.3.9 R2.4.30 | 178975 |
| 岩手県 | 久慈市 一部 野田村 一部 | 河川計画 | 航空レーザ測量 数値撮影(デジタル) 同時調整 数値図化 | 1000 1000 1000 | 24.8km ² 23.8km ² 23.8km ² 4.58km ² | 岩手県 助言 B0361 | 国際航業株式会社 | R2.3.10 R2.4.30 | 178839 |
| 岩手県 | 陸前高田市 一部 | 土地区画整理 | 基準点測量 基準点測量 | 3級 4級 | 1点 285点 | 岩手県陸前高田市 助言 B0022 | 東日本総合計画株式会社 | R2.3.11 R2.5.31 | 179276 |
| 岩手県 | 陸前高田市 一部 | 土地区画整理 | 基準点測量 基準点測量 基準点測量 | 2級 3級 4級 | 3点 6点 93点 | 岩手県陸前高田市 助言 B0023 | 東日本総合計画株式会社 | R2.3.11 R2.5.31 | 179279 |
| 岩手県 | 岩泉町 一部 葛巻町 一部 盛岡市 一部 | 砂防計画 | 航空レーザ測量 航空レーザ測量 | 1000 5000 | 323.5km ² 323.5km ² | 東北地方整備局岩手河川国道事務所 助言 B0009 | 朝日航洋株式会社 | R2.3.25 R2.12.25 | 179102 |
| 岩手県 | 岩泉町 一部 盛岡市 一部 | 砂防計画 | 航空レーザ測量 航空レーザ測量 | 1000 5000 | 320.5km ² 320.5km ² | 東北地方整備局岩手河川国道事務所 助言 B0010 | アジア航測株式会社 | R2.3.25 R2.12.25 | 179104 |
| 岩手県 | 紫波町 一部 盛岡市 一部 | 砂防計画 | 航空レーザ測量 航空レーザ測量 | 1000 5000 | 293.7km ² 293.7km ² | 東北地方整備局岩手河川国道事務所 助言 B0011 | 株式会社パスコ | R2.3.25 R2.12.10 | 179106 |
| 岩手県 | 岩手町 一部 盛岡市 一部 | 砂防計画 | 航空レーザ測量 航空レーザ測量 | 1000 5000 | 312.5km ² 312.5km ² | 東北地方整備局岩手河川国道事務所 助言 B0012 | 国際航業株式会社 | R2.3.25 R2.12.10 | 179108 |
| 岩手県 | 滝沢市 一部 | 土地改良 | 基準点測量 | 2級 | 2点 | 農林水産省東北農政局岩手山麓農業水利事業所 助言 B0370 | 内外エンジニアリング株式会社 | R2.3.25 R2.6.30 | 178964 |
| 岩手県 | 紫波町 一部 | 固定資産 | 数値撮影(デジタル) 同時調整 写真地図作成(デジタルオルソ) 数値撮影(デジタル) 同時調整 写真地図作成(デジタルオルソ) | 地上画素寸法 16cm 1000 1000 地上画素寸法 25cm 2500 2500 | 102km ² 102km ² 102km ² 136km ² 136km ² 136km ² | 岩手県紫波町 助言 B0004 | 株式会社タックエンジニアリング | R2.4.3 R2.9.30 | 179049 |
| 岩手県 | 釜石市 一部 | その他 | 基準点測量 基準点測量 | 2級 3級 | 1点 2点 | 岩手県釜石市 助言 B0007 | 株式会社新日 | R2.5.1 R2.7.31 | 179093 |
| 岩手県 | 陸前高田市 一部 | 土地区画整理 | 基準点測量 基準点測量 基準点測量 | 2級 3級 4級 | 2点 5点 39点 | 岩手県陸前高田市 助言 B0027 | 東日本総合計画株式会社 | R2.5.7 R2.5.31 | 179335 |
| 岩手県 | 宮古市 一部 | 固定資産 | 数値撮影(デジタル) 同時調整 写真地図作成(デジタルオルソ) | 地上画素寸法 13.3cm 1000 1000 | 1328.4km ² 1320.72km ² 1320.72km ² | 岩手県宮古市 助言 B0041 | 株式会社パスコ | R2.5.8 R2.12.11 | 179653 |
| 岩手県 | 山田町 一部 | 都市計画 | 数値撮影(デジタル) 同時調整 写真地図作成(デジタルオルソ) 数値図化 修正測量 | 地上画素寸法 16cm 1000 1000 2500 2500 | 174.24km ² 174.24km ² 174.24km ² 14.77km ² 66.37km ² | 岩手県山田町 助言 B0042 | 株式会社パスコ | R2.6.1 R2.12.25 | 179655 |
| 岩手県 | 北上市 一部 | 都市計画 | 基準点測量 | 2級 | 3点 | 岩手県北上市 助言 B0040 | 株式会社三洋設計 | R2.6.15 R2.12.18 | 179646 |
| 岩手県 | 矢巾町 一部 | 土地改良 | 基準点測量 | 2級 | 3点 | 農林水産省東北農政局北上土地改良調査管理事務所 助言 B0085 | N T C コンサルタンツ株式会社 | R2.7.6 R3.3.19 | 180587 |
| 岩手県 | 盛岡市 一部 | 基準点管理 | 基準点測量 | 2級 | 1点 | 岩手県盛岡市 助言 B0140 | 合同会社 小笠原山登記測量事務所 | R2.9.1 R2.12.28 | 181784 |
| 宮城県 | 利府町 一部 | 土地区画整理 | 基準点測量 | 3級 | 8点 | 利府町新中道土地区画整理組合 助言 B0311 | 国際航業株式会社 | H28.12.12 H31.3.30 | 151017 |
| 宮城県 | 村田町 一部 | 土地改良 | 復旧測量(基準点) 基準点測量 基準点測量 基準点測量 | 改測 2級 2級 3級 4級 | 3点 1点 12点 39点 | 宮城県大河原地方振興事務所 助言 B0167 | 株式会社大江設計 | H29.7.14 H30.3.20 | 155400 |
| 宮城県 | 柴田町 一部 | 土地改良 | 基準点測量 | 2級 | 6点 | 宮城県大河原地方振興事務所 助言 B0301 | 株式会社サトー技建 | H29.12.20 H30.3.20 | 159540 |
| 宮城県 | 丸森町 一部 | 農道計画 | 基準点測量 | 2級 | 3点 | 宮城県大河原地方振興事務所 助言 B0341 | 株式会社東建工管 | H30.3.1 H30.4.27 | 161443 |
| 宮城県 | 気仙沼市 一部 | その他 | 基準点測量 基準点測量 基準点測量 | 2級 3級 4級 | 3点 1点 10点 | 宮城県気仙沼地方振興事務所 助言 B0346 | 岩倉測量設計株式会社 | H30.7.18 R2.3.20 | 178565 |

東北地方

| 都道府県 | 測量地域 | 測量目的 | 測量種別 | 縮尺・等級 | 事業量 | 測量計画機関（助言番号） | 測量作業機関 | 実施時期 | ID |
|------|---------|--------|--|-------------------------------------|--|-----------------------------------|---------------------------|-----------------------|--------|
| 宮城県 | 仙台市 一部 | 土地区画整理 | 基準点測量 | 4級 | 2点 | 仙台市六丁の目元町・六丁目土地区画整理組合助言 B0083 | 株式会社拓殖設計 | H30.8.17 R2.8.7 | 180475 |
| 宮城県 | 仙台市 一部 | 土地区画整理 | 基準点測量 水準測量 | 3級 3級 | 16点 8.9km | 仙台市岩切山崎今市東土地区画整理組合設立準備委員会助言 B0104 | 株式会社オオバ | H30.8.27 R2.10.31 | 165935 |
| 宮城県 | 柴田町 一部 | ほ場整備 | 基準点測量 | 2級 | 4点 | 宮城県大河原地方振興事務所助言 B0199 | 株式会社サトー技建 | H30.9.19 H31.3.20 | 167474 |
| 宮城県 | 柴田町 一部 | ほ場整備 | 基準点測量 | 2級 | 7点 | 宮城県大河原地方振興事務所助言 B0163 | 株式会社サトー技建 | H30.10.15 H31.3.15 | 166805 |
| 宮城県 | 大崎市 一部 | その他 | 基準点測量 基準点測量 その他 その他 現地測量（数値地形図作成） 水準測量 | 3級 4級 1級 3級 250 | 2点 9点 2点 4点 0.05km ² 3.475km | 東北地方整備局仙台河川国道事務所助言 B0194 | 株式会社ニュージェック | H30.10.24 H31.2.28 | 167462 |
| 宮城県 | 栗原市 一部 | その他 | 基準点測量 基準点測量 基準点測量 現地測量（数値地形図作成） 水準測量 | 2級 3級 4級 500 | 2点 2点 52点 0.18km ² 5km | 宮城県北部土木事務所助言 B0240 | 株式会社アドテック | H30.10.30 R2.3.31 | 168115 |
| 宮城県 | 石巻市 一部 | ほ場整備 | 基準点測量 基準点測量 基準点測量 | 2級 3級 4級 | 15点 36点 219点 | 宮城県東部地方振興事務所助言 B0284 | 株式会社西條設計コンサルタント | H30.12.4 R1.10.31 | 170149 |
| 宮城県 | 東松島市 一部 | 土地改良 | 基準点測量 基準点測量 | 3級 4級 | 21点 143点 | 宮城県東部地方振興事務所助言 B0027 | 株式会社丹野測量設計 | H31.1.22 R2.1.31 | 172213 |
| 宮城県 | 岩沼市 一部 | 土地区画整理 | 基準点測量 | 3級 | 5点 | 宮城県岩沼市助言 B0308 | 株式会社オオバ | H31.2.25 R3.3.25 | 170573 |
| 宮城県 | 大崎市 一部 | 河川計画 | 水準測量 | 3級 | 3点 | 東北地方整備局鳴子ダム管理所助言 B0307 | 株式会社三協技術 株式会社加美測量設計事務所 | H31.3.1 H31.3.30 | 170569 |
| 宮城県 | 多賀城市 一部 | ほ場整備 | 基準点測量 基準点測量 | 3級 4級 | 17点 139点 | 宮城県仙台地方振興事務所助言 B0060 | 株式会社丹野測量設計 | H31.3.29 R1.10.31 | 172643 |
| 宮城県 | 名取市 一部 | 土地区画整理 | 基準点測量 | 3級 | 7点 | 宮城県名取市助言 B0298 | 株式会社オオバ | H31.4.1 R2.3.30 | 177088 |
| 宮城県 | 名取市 一部 | 土地区画整理 | 基準点測量 基準点測量 | 2級 3級 | 4点 15点 | 宮城県名取市助言 B0299 | 株式会社オオバ | H31.4.1 R2.3.30 | 177092 |
| 宮城県 | 石巻市 一部 | 土地改良 | 基準点測量 基準点測量 基準点測量 | 2級 3級 4級 | 4点 14点 42点 | 宮城県東部地方振興事務所助言 B0006 | 株式会社サトー技建 | H31.4.12 R1.9.30 | 171960 |
| 宮城県 | 松島町 一部 | 土地改良 | 基準点測量 基準点測量 基準点測量 | 2級 3級 4級 | 10点 19点 260点 | 宮城県仙台地方振興事務所助言 B0011 | 株式会社サトー技建 | H31.4.23 R1.9.27 | 172049 |
| 宮城県 | 松島町 一部 | 土地改良 | 基準点測量 基準点測量 基準点測量 | 2級 3級 4級 | 8点 22点 83点 | 宮城県仙台地方振興事務所助言 B0012 | 株式会社大江設計 | H31.4.23 R1.9.27 | 172052 |
| 宮城県 | 大崎市 一部 | その他 | 航空レーザ測量 | 500 | 6.7km ² | 東北地方整備局鳴子ダム管理所助言 B0067 | 朝日航洋株式会社 | R1.5.28 R1.11.29 | 172778 |
| 宮城県 | 仙台市 一部 | 都市計画 | 数値図化 | 2500 | 6km ² | 宮城県仙台市都市整備局助言 B0049 | 株式会社バスコ | R1.5.30 R2.3.31 | 172546 |
| 宮城県 | 気仙沼市 一部 | 固定資産 | 数値撮影（デジタル） 同時調整 写真地図作成（デジタルオルソ） | 地上画素寸法 12cm 1000 1000 | 332.44km ² 332.44km ² 332.44km ² | 宮城県気仙沼市助言 B0270 | 国際航業株式会社 | R1.6.5 R2.3.31 | 176657 |
| 宮城県 | 仙台市 一部 | 固定資産 | 数値撮影（デジタル） 同時調整 写真地図作成（デジタルオルソ） | 地上画素寸法 20cm 2500 2500 | 661.92km ² 661.92km ² 661.92km ² | 宮城県仙台市助言 B0192 | 株式会社バスコ | R1.6.6 R2.3.31 | 175130 |
| 宮城県 | 岩沼市 一部 | 都市計画 | 基準点測量 | 3級 | 7点 | 東北地方整備局仙台河川国道事務所助言 B0251 | 中央コンサルタンツ株式会社 | R1.6.15 R2.1.24 | 176131 |
| 宮城県 | 白石市 全域 | 固定資産 | 数値撮影（デジタル） 同時調整 写真地図作成（デジタルオルソ） 写真地図作成（デジタルオルソ） | 地上画素寸法 12cm 1000 1000 1000 | 286.47km ² 286.47km ² 286.47km ² 286.48km ² | 宮城県白石市助言 B0126 | 国際航業株式会社 | R1.6.24 R2.3.26 | 174069 |
| 宮城県 | 名取市 一部 | 土地区画整理 | 基準点測量 基準点測量 水準測量 | 2級 3級 3級 | 7点 11点 10.4km | 名取市増田西土地区画整理組合設立準備委員会助言 B0078 | 国際航業株式会社 | R1.6.25 R1.12.25 | 173056 |
| 宮城県 | 亘理町 一部 | ほ場整備 | 基準点測量 基準点測量 基準点測量 | 2級 3級 4級 | 2点 13点 64点 | 宮城県仙台地方振興事務所助言 B0095 | 株式会社佐藤土木測量設計事務所 | R1.7.1 R2.3.27 | 173311 |
| 宮城県 | 丸森町 一部 | 固定資産 | 数値撮影（デジタル） 同時調整 写真地図作成（デジタルオルソ） | 地上画素寸法 13.3cm 1000 1000 | 64.28km ² 64.28km ² 42.7km ² | 宮城県丸森町助言 B0124 | 株式会社バスコ | R1.7.8 R3.3.23 | 174057 |
| 宮城県 | 蔵王町 全域 | 固定資産 | 数値撮影（デジタル） 同時調整 写真地図作成（デジタルオルソ） | 地上画素寸法 12cm 1000 1000 | 152.83km ² 152.83km ² 152.83km ² | 宮城県蔵王町助言 B0117 | 国際航業株式会社 | R1.7.11 R2.3.25 | 173836 |
| 宮城県 | 登米市 一部 | 道路台帳 | 既成図数値化 数値図化 | 1000 1000 | 2.8km ² 0.1km ² | 宮城県登米市助言 B0155 | 国際航業株式会社 | R1.7.11 R2.3.19 | 174459 |
| 宮城県 | 山元町 全域 | 固定資産 | 数値撮影（デジタル） 同時調整 | 地上画素寸法 12cm 1000 | 64.58km ² 64.58km ² | 宮城県山元町助言 B0183 | 朝日航洋株式会社 | R1.7.19 R2.3.31 | 175014 |
| 宮城県 | 石巻市 一部 | 土地改良 | 基準点測量 基準点測量 基準点測量 | 2級 3級 4級 | 5点 16点 10点 | 宮城県東部地方振興事務所助言 B0227 | 株式会社西條設計コンサルタント | R1.7.19 R2.2.28 | 175847 |
| 宮城県 | 女川町 全域 | 固定資産 | 数値撮影（デジタル） 同時調整 写真地図作成（デジタルオルソ） | 地上画素寸法 16cm 1000 1000 | 203.4km ² 203.4km ² 65.7km ² | 宮城県女川町助言 B0125 | 株式会社バスコ | R1.7.23 R2.3.20 | 174063 |

東北地方

| 都道府県 | 測量地域 | 測量目的 | 測量種別 | 縮尺・等級 | 事業量 | 測量計画機関（助言番号） | 測量作業機関 | 実施時期 | ID |
|------|--|--------|--|-----------------------------|---|----------------------------------|----------------------------------|---------------------|--------|
| 宮城県 | 登米市 一部 石巻市 一部 | 河川管理 | 水準測量 | 3級 | 17km | 東北地方整備局北上川下流河川事務所 助言 B0212 | 株式会社ダイワ技術サービス | R1.7.23 R2.1.31 | 175607 |
| 宮城県 | 美里町 一部 大崎市 一部 | 河川管理 | 水準測量(GNSS) 河川測量 | 3級 | 1点 17km | 東北地方整備局北上川下流河川事務所 助言 B0213 | 株式会社ダイワ技術サービス | R1.7.23 R2.1.31 | 175613 |
| 宮城県 | 岩沼市 一部 | 固定資産 | 数値撮影(デジタル) 同時調整 | 地上画素寸法 12cm 1000 | 60.45km ² 60.45km ² | 宮城県岩沼市 助言 B0181 | 朝日航洋株式会社 | R1.7.26 R2.3.24 | 175008 |
| 宮城県 | 亘理町 一部 | 固定資産 | 数値撮影(デジタル) 同時調整 | 地上画素寸法 12cm 1000 | 73.6km ² 73.6km ² | 宮城県亘理町 助言 B0182 | 朝日航洋株式会社 | R1.7.29 R2.3.27 | 175010 |
| 宮城県 | 大崎市 一部 | ほ場整備 | 基準点測量 基準点測量 基準点測量 | 2級 3級 4級 | 2点 17点 178点 | 宮城県北部地方振興事務所 助言 B0167 | 株式会社大江設計 | R1.7.30 R2.3.25 | 174656 |
| 宮城県 | 栗原市 一部 | ほ場整備 | 基準点測量 基準点測量 | 3級 4級 | 17点 113点 | 宮城県北部地方振興事務所 助言 B0209 | 株式会社大江設計 | R1.7.30 R2.1.31 | 175525 |
| 宮城県 | 石巻市 一部 | 土地改良 | 基準点測量 基準点測量 基準点測量 | 2級 3級 4級 | 7点 30点 160点 | 宮城県東部地方振興事務所 助言 B0178 | 株式会社西條設計コンサルタント | R1.8.2 R2.2.28 | 174972 |
| 宮城県 | 名取市 一部 角田市 一部 柴田町 一部 丸森町 一部 亘理町 一部 | 河川管理 | 数値図化 | 2500 | 120.1km ² | 東北地方整備局仙山河川国道事務所 助言 B0159 | 国際航業株式会社 | R1.8.6 R2.2.28 | 174583 |
| 宮城県 | 南三陸町 一部 気仙沼市 一部 | 道路台帳 | 基準点測量 MG計測 | 2級 500 | 5点 9.978km | 東北地方整備局仙山河川国道事務所 助言 B0238 | 株式会社ダイワ技術サービス 株式会社復建技術コンサルタント | R1.8.8 R2.2.28 | 176014 |
| 宮城県 | 気仙沼市 一部 | 道路台帳 | 基準点測量 MG計測 | 2級 500 | 4点 4.276km | 東北地方整備局仙山河川国道事務所 助言 B0239 | 株式会社ダイワ技術サービス 株式会社復建技術コンサルタント | R1.8.8 R2.2.28 | 176020 |
| 宮城県 | 涌谷町 一部 | ほ場整備 | 基準点測量 | 2級 | 2点 | 宮城県北部地方振興事務所 助言 B0243 | 株式会社仙台土木設計 | R1.8.8 R2.3.19 | 176044 |
| 宮城県 | 涌谷町 一部 | 土地改良 | 基準点測量 | 2級 | 2点 | 宮城県北部地方振興事務所 助言 B0256 | 株式会社大江設計 | R1.8.8 R2.3.26 | 176196 |
| 宮城県 | 山元町 一部 | その他 | 航空レーザ測量 | 500 | 4.86km ² | 東北地方整備局仙山河川国道事務所 助言 B0161 | 株式会社パスコ | R1.8.9 R2.2.28 | 174594 |
| 宮城県 | 富谷市 一部 | 都市計画 | 基準点測量 基準点測量 現地測量(数値地形図作成) 現地測量(数値地形図作成) | 2級 4級 500 1000 | 3点 25点 0.039km ² 0.041km ² | 宮城県富谷市 助言 B0141 | 国際航業株式会社 | R1.8.13 R2.7.31 | 174233 |
| 宮城県 | 大崎市 一部 | 地盤変動調査 | 水準測量 | 1級 | 23km | 宮城県大崎市 助言 B0180 | 本州測量設計株式会社 | R1.8.20 R2.2.28 | 174995 |
| 宮城県 | 名取市 一部 | その他 | 水準測量 | 2級 | 1.5km | 宮城県名取市 助言 B0185 | 株式会社八州 | R1.8.22 R2.3.31 | 175022 |
| 宮城県 | 塩竈市 全域 多賀城市 全域 松島町 全域 七ヶ浜町 全域 利府町 全域 | 固定資産 | 数値撮影(デジタル) 同時調整 写真地図作成(デジタルオルソ) | 地上画素寸法 10cm 1000 1000 | 148.7km ² 148.7km ² 148.7km ² | 宮城県七ヶ浜町 助言 B0196 | 株式会社パスコ | R1.8.28 R2.2.21 | 175359 |
| 宮城県 | 石巻市 一部 | 土地改良 | 基準点測量 基準点測量 基準点測量 | 2級 3級 4級 | 4点 20点 130点 | 宮城県東部地方振興事務所 助言 B0317 | 株式会社西條設計コンサルタント | R1.8.30 R2.3.25 | 177716 |
| 宮城県 | 加美町 一部 | 道路計画 | 基準点測量 | 2級 | 2点 | 東北地方整備局鳴瀬川総合開発工事事務所 助言 B0184 | 株式会社オリエンタルコンサルタンツ | R1.9.1 R2.2.28 | 175018 |
| 宮城県 | 東松島市 一部 | ほ場整備 | 水準測量 数値図化 | 3級 1000 | 14.999km ² 8点 1.18km ² | 宮城県東松島市 助言 B0198 | 株式会社パスコ | R1.9.4 R2.3.28 | 175369 |
| 宮城県 | 大河原町 一部 | 道路計画 | 基準点測量 基準点測量 水準測量 | 1級 3級 3級 | 2点 7点 4.322km | 東北地方整備局仙山河川国道事務所 助言 B0234 | 株式会社ダイワ技術サービス | R1.9.6 R1.11.29 | 175986 |
| 宮城県 | 大郷町 一部 | ほ場整備 | 水準測量 数値図化 | 3級 1000 | 29.094km ² 6点 5km ² | 宮城県大郷町 助言 B0199 | 株式会社パスコ | R1.9.9 R2.2.28 | 175403 |
| 宮城県 | 蔵王町 一部 | 道路台帳 | 基準点測量 現地測量(数値地形図作成) | 2級 500 | 4点 0.15km ² | 東北地方整備局仙山河川国道事務所 助言 B0257 | 株式会社三協技術 | R1.9.10 R2.2.28 | 176207 |
| 宮城県 | 東松島市 一部 | 固定資産 | 数値撮影(デジタル) 同時調整 写真地図作成(デジタルオルソ) | 地上画素寸法 8cm 500 500 | 101.36km ² 101.36km ² 101.36km ² | 宮城県東松島市 助言 B0197 | 株式会社パスコ | R1.9.13 R2.3.22 | 175362 |
| 宮城県 | 東松島市 一部 | 土地改良 | 基準点測量 基準点測量 基準点測量 | 2級 3級 4級 | 9点 28点 163点 | 宮城県東部地方振興事務所 助言 B0276 | 株式会社古川測量設計事務所 | R1.9.18 R2.9.25 | 176785 |
| 宮城県 | 東松島市 一部 | 土地改良 | 基準点測量 基準点測量 基準点測量 | 2級 3級 4級 | 9点 28点 159点 | 宮城県東部地方振興事務所 助言 B0325 | 株式会社北振技研 | R1.9.20 R2.11.25 | 177911 |
| 宮城県 | 大崎市 一部 | 土地区画整理 | 基準点測量 基準点測量 水準測量 現地測量(数値地形図作成) | 3級 4級 3級 500 | 2点 13点 3.36km 0.032km ² | 大崎市福浦土地区画整理組合設立準備委員会 助言 B0191 | 株式会社国際開発コンサルタント | R1.9.24 R2.3.25 | 175128 |
| 宮城県 | 全域 | 道路管理 | 航空レーザ測量 | 500 | 447.5km ² | 東北地方整備局東北技術事務所 助言 B0296 | 国際航業株式会社 | R1.9.25 R2.1.31 | 177065 |
| 山形県 | 全域 | | | | | | | | |
| 福島県 | 全域 | | | | | | | | |
| 宮城県 | 気仙沼市 一部 | 土地区画整理 | 基準点測量 基準点測量 | 3級 4級 | 5点 54点 | 宮城県気仙沼市 助言 B0188 | アジア航測株式会社 | R1.10.1 R2.10.31 | 175099 |
| 宮城県 | 石巻市 一部 | 道路計画 | 数値図化 | 1000 | 2.6km ² | 東北地方整備局仙山河川国道事務所 助言 B0311 | 株式会社佐藤土木測量設計事務所 | R1.10.1 R1.12.27 | 177332 |
| 宮城県 | 仙台市 一部 | 土地区画整理 | 基準点測量 基準点測量 | 2級 3級 | 5点 19点 | 仙台市富沢駅西土地区画整理組合 助言 B0236 | 株式会社オオバ | R1.10.7 R2.3.31 | 175995 |

東北地方

| 都道府県 | 測量地域 | 測量目的 | 測量種別 | 縮尺・等級 | 事業量 | 測量計画機関（助言番号） | 測量作業機関 | 実施時期 | ID |
|------|---------|--------|---------------------------------------|-----------------------------|--|------------------------------------|-----------------------------|----------------------|--------|
| 宮城県 | 石巻市 一部 | 固定資産 | 数値撮影（デジタル） 同時調整 | 地上画素寸法 16.4cm 1000 | 554.58km ² 554.58km ² | 宮城県石巻市 助言 B0248 | 朝日航洋株式会社 | R1.10.7 R2.3.31 | 176095 |
| 宮城県 | 気仙沼市 一部 | 道路台帳 | 基準点測量 IMC計測 | 2級 500 | 0.402km ² 4.6 3km | 東北地方整備局仙台河川国道事務所 助言 B0295 | 株式会社ダイワ技術サービス 株式会社鈴木測量設計 | R1.10.8 R2.2.28 | 177056 |
| 宮城県 | 気仙沼市 一部 | 土地区画整理 | 基準点測量 | 3級 | 2点 | 宮城県気仙沼市 助言 B0255 | 玉野総合コンサルタント株式会社 | R1.10.22 R2.2.28 | 176192 |
| 宮城県 | 大崎市 一部 | 道路台帳 | 数値図化 修正測量 | 1000 1000 | 0.45km ² 1.45km ² | 宮城県大崎市 助言 B0309 | 国際航業株式会社 | R1.10.25 R2.3.13 | 177321 |
| 宮城県 | 村田町 一部 | その他 | 数値図化 | 1000 | 0.8km ² | 宮城県村田町 助言 B0282 | 株式会社バスコ | R1.10.30 R2.3.10 | 176839 |
| 宮城県 | 大和町 一部 | 都市計画 | 数値図化 | 2500 | 61.9km ² | 宮城県大和町 助言 B0297 | 株式会社バスコ | R1.11.14 R2.3.25 | 177077 |
| 宮城県 | 東松島市 一部 | 土地区画整理 | 基準点測量 基準点測量 基準点測量 | 2級 3級 4級 | 4点 13点 169点 | 宮城県東松島市 助言 B0290 | アジア航測株式会社 | R1.11.18 R2.10.31 | 177035 |
| 宮城県 | 仙台市 一部 | 道路台帳 | 復旧測量（基準点） | 2級（移設） | 1点 | 宮城県仙台市 助言 B0312 | 株式会社秋元技術コンサルタンツ | R1.12.23 R2.5.29 | 177629 |
| 宮城県 | 栗原市 一部 | ほ場整備 | 基準点測量 | 2級 | 1点 | 宮城県北部地方振興事務所 助言 B0005 | 株式会社仙台土木設計 | R1.12.25 R2.7.31 | 179051 |
| 宮城県 | 石巻市 一部 | 土地区画整理 | 基準点測量 基準点測量 | 3級 4級 | 12点 110点 | 宮城県石巻市 助言 B0310 | 株式会社バスコ | R2.1.5 R3.3.31 | 177326 |
| 宮城県 | 名取市 一部 | その他 | 基準点測量 | 3級 | 5点 | 宮城県名取市 助言 B0359 | 株式会社東建工営 | R2.1.15 R2.3.27 | 178835 |
| 宮城県 | 仙台市 一部 | 道路台帳 | 復旧測量（基準点） | 3級（移設） | 1点 | 宮城県仙台市 助言 B0332 | 株式会社センシン技術 | R2.1.20 R2.3.31 | 178120 |
| 宮城県 | 仙台市 一部 | 道路台帳 | 復旧測量（基準点） | 3級（移設） | 1点 | 宮城県仙台市水道局 助言 B0339 | 株式会社センシン技術 | R2.1.29 R2.8.31 | 178292 |
| 宮城県 | 気仙沼市 一部 | 地盤変動調査 | 水準測量 復旧測量（水準） | 1級 1級 | 17.14km 1点 | 宮城県気仙沼市 助言 B0345 | 株式会社八州 | R2.2.12 R2.3.31 | 178529 |
| 宮城県 | 仙台市 一部 | 道路台帳 | 復旧測量（基準点） | 3級（移設） | 2点 | 宮城県仙台市 助言 B0343 | 株式会社東北構造社 | R2.2.17 R2.3.19 | 178491 |
| 宮城県 | 川崎町 一部 | その他 | 基準点測量 基準点測量 基準点測量 | 2級 3級 4級 | 1点 10点 68点 | 宮城県大河原地方振興事務所 助言 B0347 | 株式会社サトー技建 | R2.2.24 R2.7.31 | 178625 |
| 宮城県 | 東松島市 一部 | その他 | 基準点測量 基準点測量 | 2級 3級 | 18点 50点 | 宮城県東松島市 助言 B0365 | アジア航測株式会社 | R2.2.26 R2.5.29 | 178921 |
| 宮城県 | 大崎市 一部 | その他 | 基準点測量 基準点測量 | 2級 3級 | 1点 7点 | 宮城県土城寺原補償工事事務所 助言 B0357 | 株式会社サトー技建 | R2.2.28 R2.3.25 | 178818 |
| 宮城県 | 仙台市 一部 | 道路台帳 | 復旧測量（基準点） | 3級（移設） | 1点 | 宮城県仙台市 助言 B0349 | 株式会社秋元技術コンサルタンツ | R2.3.2 R2.3.30 | 178708 |
| 宮城県 | 仙台市 一部 | 道路台帳 | 復旧測量（基準点） | 3級 | 1点 | 宮城県仙台市 助言 B0351 | 大橋調査株式会社 | R2.3.3 R2.3.31 | 178749 |
| 宮城県 | 大崎市 一部 | ほ場整備 | 水準測量 数値図化 | 3級 1000 | 19.61km ² 7点 1.34km ² | 宮城県大崎市 助言 B0353 | 株式会社バスコ | R2.3.3 R2.3.25 | 178766 |
| 宮城県 | 仙台市 一部 | 道路台帳 | 復旧測量（基準点） 基準点測量 | 2級 3級 | 1点 2点 | 宮城県仙台市 助言 B0354 | 株式会社トップライズ | R2.3.4 R2.3.31 | 178769 |
| 宮城県 | 大崎市 一部 | その他 | 基準点測量 | 2級 | 2点 | 東北地方整備局鳴子ダム管理所 助言 B0356 | 株式会社マドック | R2.3.6 R2.3.31 | 178806 |
| 宮城県 | 山元町 一部 | その他 | 基準点測量 水準測量 | 3級 3級 | 1点 0.456km ² 1点 | 東北地方整備局仙台河川国道事務所 助言 B0364 | 有限会社エース技研 | R2.3.16 R2.3.31 | 178854 |
| 宮城県 | 大崎市 一部 | 固定資産 | 数値撮影（デジタル） 同時調整 写真地図作成（デジタルオルソ） | 地上画素寸法 16cm 1000 1000 | 170km ² 160km ² 170km ² | 宮城県大崎市 助言 B0066 | 株式会社バスコ | R2.4.1 R3.3.22 | 180117 |
| 宮城県 | 松島町 一部 | 道路管理 | 基準点測量 | 2級 | 7点 | 宮城県道路公社 助言 B0001 | 佐野コンサルタンツ株式会社 | R2.4.6 R2.5.31 | 179022 |
| 宮城県 | 富谷市 一部 | 土地区画整理 | 基準点測量 基準点測量 水準測量 | 2級 3級 3級 | 2点 0点 5.5km | 富谷市高屋敷西土地区画整理事業 助言 B0091 | 株式会社国際開発コンサルタンツ | R2.4.20 R2.8.7 | 180634 |
| 宮城県 | 仙台市 一部 | 道路台帳 | 復旧測量（基準点） | 3級（移設） | 1点 | 宮城県仙台市 助言 B0017 | 株式会社東北構造社 | R2.4.27 R2.6.30 | 179180 |
| 宮城県 | 仙台市 一部 | その他 | 復旧測量（基準点） | 2級（再設） | 5点 | 宮城県仙台市 助言 B0045 | 株式会社富士測地開発 | R2.5.12 R2.9.30 | 179757 |
| 宮城県 | 仙台市 一部 | 道路台帳 | 復旧測量（基準点） | 3級（移設） | 2点 | 宮城県仙台市 助言 B0036 | 株式会社復建技術コンサルタンツ | R2.6.1 R2.8.31 | 179580 |
| 宮城県 | 仙台市 一部 | 道路管理 | 復旧測量（基準点） | 3級（再設） | 1点 | 宮城県仙台市 助言 B0060 | 株式会社復建技術コンサルタンツ | R2.6.15 R2.9.30 | 180000 |
| 宮城県 | 仙台市 一部 | 基準点管理 | 復旧測量（基準点） | 3級（移設） | 1点 | 宮城県仙台市水道局 助言 B0061 | 株式会社復建技術コンサルタンツ | R2.6.15 R2.7.31 | 180004 |
| 宮城県 | 仙台市 一部 | その他 | 復旧測量（基準点） | 3級（再設） | 5点 | 宮城県仙台市 助言 B0080 | 株式会社富士測地開発 | R2.6.16 R2.9.30 | 180402 |
| 宮城県 | 亘理町 一部 | その他 | 基準点測量 | 2級 | 2点 | 宮城県亘理町 助言 B0056 | 株式会社光洋測量設計 | R2.6.19 R2.8.31 | 179928 |
| 宮城県 | 仙台市 一部 | 道路台帳 | 復旧測量（基準点） | 3級（移設） | 1点 | 宮城県仙台市 助言 B0065 | 株式会社東建工営 | R2.6.22 R2.7.31 | 180116 |
| 宮城県 | 仙台市 一部 | 道路管理 | 復旧測量（基準点） | 3級（移設） | 1点 | 宮城県仙台市 助言 B0104 | 株式会社東北構造社 | R2.7.14 R2.9.30 | 180837 |
| 宮城県 | 仙台市 一部 | その他 | 復旧測量（基準点） | 3級（移設） | 1点 | 宮城県仙台市 助言 B0089 | 株式会社田中測量設計 | R2.7.16 R2.7.31 | 180631 |
| 宮城県 | 気仙沼市 一部 | 道路台帳 | IMC計測 | 500 | 0.206km ² 1.7 4km | 東北地方整備局仙台河川国道事務所 助言 B0151 | 株式会社ダイワ技術サービス | R2.7.30 R2.11.30 | 182061 |
| 宮城県 | 涌谷町 一部 | 土地改良 | 基準点測量 基準点測量 | 2級 4級 | 4点 42点 | 宮城県北部地方振興事務所 助言 B0206 | 株式会社古川測量設計事務所 | R2.9.17 R2.12.25 | 182999 |
| 宮城県 | 丸森町 一部 | 河川計画 | 基準点測量 | 2級 | 2点 | 東北地方整備局宮城南部復興事務所 助言 B0174 | 株式会社吉田測量設計 | R2.9.23 R2.10.31 | 182471 |
| 宮城県 | 石巻市 一部 | 港湾計画 | 水準測量 | 2級 | 7.5km | 東北地方整備局塩釜港湾・空港整備事務所 助言 B0292 | 北村技術株式会社 | R2.10.1 R3.1.20 | 185005 |
| 宮城県 | 仙台市 一部 | 道路管理 | UAV写真測量 数値図化（同時調整含む） | 地上画素寸法 2cm 500 | 0.392km ² 0.392km ² | 農林水産省東北農政局仙台東土地改良建設事業所 助言 B0262 | 国際航業株式会社 | R2.11.10 R3.2.15 | 184185 |
| 宮城県 | 仙台市 一部 | 道路台帳 | 基準点測量 | 2級 | 2点 | 宮城県仙台市 助言 B0265 | 株式会社開成エンジニアリング | R2.11.20 R3.3.31 | 184191 |

東北地方

| 都道府県 | 測量地域 | 測量目的 | 測量種別 | 縮尺・等級 | 事業量 | 測量計画機関（助言番号） | 測量作業機関 | 実施時期 | ID |
|------|--------------------|--------|--|---|---|--------------------------------|------------------------------|---------------------|--------|
| 宮城県 | 仙台市 一部 | 土地区画整理 | 復旧測量（基準点） | 2級（移設） | 3点 | 宮城県仙台市助言 B0273 | 昭和技術設計株式会社 | R2.11.20 R3.1.6 | 184324 |
| | | | 復旧測量（基準点） | 2級（改測） | 3点 | | | | |
| | | | 復旧測量（基準点） | 3級（移設） | 19点 | | | | |
| 宮城県 | 仙台市 一部 | 基準点管理 | 基準点測量 | 3級（改測） | 12点 | 宮城県仙台市宮城野区役所助言 B0301 | 株式会社ダイワ技術サービス | R3.2.1 R3.3.31 | 185217 |
| | | | 復旧測量（基準点） | 3級（再設） | 1点 | | | | |
| 秋田県 | 秋田市 一部 | 固定資産 | 数値撮影（デジタル） 同時調整 写真地図作成（デジタルオルソ） | 地上画素寸法 5.3cm 500 500 | 248.21km ² 248.21km ² 159.6km ² | 秋田県秋田市助言 B0025 | 株式会社バスコ | H31.4.26 R2.3.31 | 172165 |
| 秋田県 | 八峰町 全域 | 固定資産 | 数値撮影（デジタル） 同時調整 写真地図作成（デジタルオルソ） | 地上画素寸法 16cm 1000 1000 | 380.88km ² 380.88km ² 272.16km ² | 秋田県八峰町助言 B0066 | 株式会社バスコ | R1.5.28 R2.3.19 | 172746 |
| 秋田県 | 北秋田市 一部 | 都市計画 | 数値図化 | 2500 | 90.35km ² | 秋田県北秋田市助言 B0051 | 株式会社ナカノアイシステム | R1.5.29 R2.3.23 | 172554 |
| 秋田県 | 由利本荘市 一部 | その他 | 基準点測量 | 2級 | 4点 | 秋田県由利本荘市助言 B0073 | 株式会社北陽技術コンサルタンツ | R1.5.31 R2.3.25 | 172967 |
| 秋田県 | 横手市 全域 | 都市計画 | 修正測量 | 2500 | 85km ² | 秋田県横手市助言 B0103 | 国際航業株式会社 | R1.7.5 R2.3.19 | 173473 |
| 秋田県 | 大館市 一部 | ほ場整備 | 水準測量 数値撮影（デジタル） 同時調整 数値図化 | 3級 地上画素寸法 16cm 1000 1000 | 10.42km ² 15.2km ² 15.2km ² 1.23km ² | 秋田県大館市助言 B0157 | 株式会社ナカノアイシステム | R1.7.24 R2.1.31 | 174480 |
| 秋田県 | 大仙市 一部 | ほ場整備 | 水準測量 数値図化 | 3級 1000 | 22.27km ² 4.39km ² | 秋田県大仙市助言 B0147 | 株式会社ナカノアイシステム | R1.7.26 R2.3.19 | 174385 |
| 秋田県 | 三種町 一部 能代市 一部 | その他 | 数値図化 | 2500 | 0.52km ² | 秋田県山本地域振興局助言 B0286 | 柴田工事調査株式会社 | R1.7.26 R1.11.29 | 176892 |
| 秋田県 | 大館市 一部 | ほ場整備 | 水準測量(GNSS) 数値撮影（デジタル） 同時調整 数値図化 | 3級 地上画素寸法 18cm 1000 1000 | 2点 7.6km ² 7.6km ² 0.26km ² | 秋田県大館市助言 B0116 | 株式会社ナカノアイシステム | R1.7.27 R3.1.29 | 181213 |
| 秋田県 | 横手市 一部 | 道路計画 | 基準点測量 | 2級 | 4点 | 東日本高速道路株式会社東北支社横手管理事務所助言 B0167 | 仙東技術株式会社 | R1.8.7 R2.9.29 | 182344 |
| 秋田県 | 大仙市 一部 | 道路計画 | 基準点測量 基準点測量 水準測量 | 2級 4級 3級 | 3点 16点 2点 | 東北地方整備局秋田河川国道事務所助言 B0220 | 東邦技術株式会社 | R1.8.19 R2.1.31 | 175681 |
| 秋田県 | 湯沢市 一部 | 森林計画 | 航空レーザ測量 | 500 | 29km ² | 秋田県湯沢市助言 B0170 | 株式会社バスコ | R1.9.3 R2.3.19 | 174711 |
| 秋田県 | 横手市 一部 | 土地改良 | 基準点測量 | 3級 | 6点 | 農林水産省東北農政局旭川農業水利事業所助言 B0294 | N T C コンサルタンツ株式会社 | R1.9.20 R2.2.28 | 177050 |
| 秋田県 | 横手市 一部 | 土地区画整理 | 基準点測量 基準点測量 基準点測量 現地測量（数値地形図作成） | 2級 3級 4級 500 | 4点 5点 106点 0.2km ² | 秋田県横手市助言 B0195 | 株式会社都市整備 | R1.9.24 R2.3.19 | 175345 |
| 秋田県 | 藤里町 一部 | 道路管理 | 航空レーザ測量 | 1000 | 32km ² | 秋田県山本地域振興局助言 B0244 | 株式会社ナカノアイシステム | R1.10.4 R2.3.2 | 176047 |
| 秋田県 | 大館市 一部 上小阿仁村 一部 | 河川管理 | 数値撮影（デジタル） 同時調整 数値図化 写真地図作成（デジタルオルソ） 航空レーザ測量 | 地上画素寸法 12cm 2500 2500 2500 1000 | 12.5km ² 12.5km ² 0.09km ² 1.5km ² 9km ² | 秋田県北秋田地域振興局助言 B0264 | 国際航業株式会社 | R1.10.18 R2.2.3 | 176489 |
| 秋田県 | 秋田市 一部 | 道路計画 | その他 | 道路基準点 | 29点 | 東北地方整備局秋田河川国道事務所助言 B0342 | 北村技術株式会社 | R1.11.18 R2.3.31 | 178412 |
| 秋田県 | 東成瀬村 一部 | その他 | 基準点測量 | 2級 | 6点 | 秋田県雄勝地域振興局助言 B0032 | 有限会社羽後測量設計事務所 | R2.3.30 R2.12.11 | 179441 |
| 秋田県 | 仙北市 一部 | 道路計画 | 基準点測量 基準点測量 基準点測量 路線測量 数値図化 | 2級 3級 4級 500 | 3点 3点 43点 0.48km 0.48km ² | 秋田県仙北地域振興局助言 B0103 | 株式会社興和技术コンサルタンツ 有限会社田沢湖技研 | R2.7.9 R2.9.30 | 180835 |
| 秋田県 | 能代市 一部 | 道路計画 | 基準点測量 基準点測量 水準測量 路線測量 数値図化 その他の応用測量 | 2級 4級 3級 500 その他 | 4点 25点 5.61km 1.5km 0.2km ² 0.029km ² | 東北地方整備局能代河川国道事務所助言 B0092 | 株式会社ウヌマ地域総研 | R2.7.13 R2.12.10 | 180665 |
| 秋田県 | 横手市 一部 | その他 | 基準点測量 | 2級 | 2点 | 秋田県平鹿地域振興局助言 B0223 | 株式会社秋田総合建設センター | R2.9.4 R2.12.18 | 183297 |
| 秋田県 | 大仙市 一部 | 都市計画 | 基準点測量 基準点測量 現地測量（数値地形図作成） | 2級 4級 500 | 2点 1点 0.025km ² | 秋田県大仙市助言 B0185 | 株式会社秋田情報企画 | R2.9.29 R2.12.7 | 182683 |
| 秋田県 | 仙北市 一部 | 道路計画 | 数値撮影（デジタル） 数値図化（同時調整含む） 数値図化（同時調整含む） | 地上画素寸法 12cm 1000 2500 | 13.2km ² 1km ² 0.9km ² | 秋田県仙北地域振興局助言 B0217 | 株式会社バスコ | R2.10.2 R2.11.30 | 183203 |
| 秋田県 | 能代市 一部 | その他 | 基準点測量 水準測量 | 3級 3級 | 1点 11.5km | 東北地方整備局秋田港湾事務所助言 B0194 | 株式会社マドック | R2.10.5 R2.11.27 | 182830 |
| 山形県 | 朝日町 一部 | その他 | 航空レーザ測量 | 1000 | 18.6km ² | 山形県企業局助言 B0050 | 朝日航洋株式会社 | R1.5.9 R2.2.28 | 172550 |
| 山形県 | 庄内町 一部 | 道路計画 | 基準点測量 基準点測量 基準点測量 | 2級 3級 4級 | 1点 2点 9点 | 山形県庄内総合支庁助言 B0028 | 株式会社鈴木久測量設計事務所 | R1.5.10 R1.9.19 | 172221 |

東北地方

| 都道府県 | 測量地域 | 測量目的 | 測量種別 | 縮尺・等級 | 事業量 | 測量計画機関（助言番号） | 測量作業機関 | 実施時期 | ID |
|------|-----------------------------|--------|---|--------------------------------------|--|-------------------------------------|---------------------------|----------------------|--------|
| 山形県 | 三川町 一部 | 道路計画 | 基準点測量 基準点測量 基準点測量 | 2級 3級 4級 | 4点 2点 8点 | 山形県庄内総合支庁 助言 B0029 | 株式会社鈴木久測量設計事務所 | R1.5.10 R1.7.31 | 172232 |
| 山形県 | 山形市 一部 | 都市計画 | 数値図化 | 1000 | 0.51km ² | 山形県山形市 助言 B0039 | 株式会社バスコ | R1.5.22 R2.3.20 | 172376 |
| 山形県 | 大江町 一部 河北町 一部 寒河江市 一部 | ダム計画 | 航空レーザ測量 数値撮影（デジタル） 同時調整 | 1000 地上画素寸法 16cm | 205km ² 74km ² 74km ² | 東北地方整備局最上川ダム統合 管理事務所 助言 B0052 | 株式会社バスコ | R1.5.28 R2.1.31 | 172558 |
| 山形県 | 飯豊町 一部 川西町 一部 | ダム計画 | 航空レーザ測量 数値撮影（デジタル） 同時調整 | 1000 地上画素寸法 16cm | 208km ² 184km ² 184km ² | 東北地方整備局最上川ダム統合 管理事務所 助言 B0053 | 株式会社バスコ | R1.5.28 R2.1.31 | 172558 |
| 山形県 | 遊佐町 一部 | その他 | 航空レーザ測量 | 1000 | 310km ² | 東北地方整備局新庄河川事務所 助言 B0106 | 朝日航洋株式会社 | R1.7.11 R1.11.29 | 173517 |
| 秋田県 | にかほ市 一部 | 都市計画 | 数値撮影（デジタル） 同時調整 数値図化 写真地図作成（デジタルオルソ） | 地上画素寸法 8.7cm 1000 1000 1000 | 36.6km ² 36.6km ² 7.22km ² 36.6km ² | 山形県高畠町 助言 B0145 | 株式会社バスコ | R1.7.24 R2.3.16 | 174287 |
| 山形県 | 酒田市 一部 | 空港計画 | 航空レーザ測量 | 1000 | 16.97km ² | 山形県 助言 B0144 | 株式会社バスコ | R1.7.26 R1.12.20 | 174284 |
| 山形県 | 最上町 一部 | 河川計画 | 数値撮影（デジタル） 同時調整 数値図化 航空レーザ測量 | 地上画素寸法 16cm 1000 1000 1000 | 2.8km ² 2.8km ² 2.8km ² 2.8km ² | 山形県 助言 B0153 | アジア航測株式会社 | R1.8.21 R2.3.10 | 174434 |
| 山形県 | 大蔵村 一部 | その他 | 航空レーザ測量 | 1000 | 186.3km ² | 東北地方整備局新庄河川事務所 助言 B0229 | 朝日航洋株式会社 | R1.9.6 R2.1.30 | 175864 |
| 山形県 | 山形市 一部 | その他 | 基準点測量 | 4級 | 25点 | 法務省山形地方方法務局 助言 B0189 | あおぞら土地家屋調査士法人 | R1.9.11 R2.1.31 | 175111 |
| 山形県 | 小国町 一部 | 道路計画 | 基準点測量 基準点測量 | 2級 3級 | 13点 19点 | 東北地方整備局山形河川国道事務所 助言 B0186 | 株式会社三和技術コンサルタント | R1.9.12 R2.2.14 | 175051 |
| 新潟県 | 関川村 一部 | 道路計画 | 基準点測量 水準測量 | 2級 3級 | 11点 11km | 東北地方整備局山形河川国道事務所 助言 B0187 | 新和設計株式会社 株式会社ダイワ技術サービス | R1.9.12 R2.2.14 | 175082 |
| 山形県 | 米沢市 一部 | 森林計画 | 航空レーザ測量 | 500 | 10km ² | 山形県米沢市 助言 B0203 | 株式会社バスコ | R1.9.12 R2.2.21 | 175449 |
| 山形県 | 遊佐町 一部 | その他 | 航空レーザ測量 | 1000 | 19.1km ² | 山形県庄内総合支庁 助言 B0177 | 朝日航洋株式会社 | R1.9.22 R2.8.31 | 174961 |
| 山形県 | 大石田町 一部 | 道路計画 | 基準点測量 | 2級 | 3点 | 山形県 助言 B0205 | 株式会社成和技術 | R1.9.30 R2.2.28 | 175477 |
| 山形県 | 鶴岡市 一部 | その他 | 航空レーザ測量 | 1000 | 18.36km ² | 東北地方整備局月山ダム管理所 助言 B0215 | 朝日航洋株式会社 | R1.10.1 R2.2.28 | 175639 |
| 山形県 | 鶴岡市 一部 | 環境調査 | 数値撮影（デジタル） 同時調整 | 地上画素寸法 19.6cm 1000 | 18.81km ² 18.81km ² | 東北地方整備局月山ダム管理所 助言 B0258 | 朝日航洋株式会社 | R1.10.1 R2.2.28 | 176255 |
| 山形県 | 舟形町 一部 | ほ場整備 | 数値図化 水準測量 | 1000 3級 | 0.795km ² 3.852km ² | 山形県舟形町 助言 B0263 | 東日本総合計画株式会社 | R1.10.3 R2.3.16 | 176398 |
| 山形県 | 小国町 一部 | 砂防計画 | 航空レーザ測量 | 1000 | 253.2km ² | 北陸地方整備局飯豊山系砂防事務所 助言 B0233 | 株式会社ナカノアイシステム | R1.10.15 R2.2.21 | 175984 |
| 山形県 | 山辺町 一部 | 道路計画 | 基準点測量 | 2級 | 3点 | 山形県 助言 B0293 | 株式会社金沢総合コンサルタント | R1.10.15 R2.3.27 | 177043 |
| 山形県 | 小国町 一部 | 道路計画 | 水準測量 | 3級 | 11.3km | 東北地方整備局山形河川国道事務所 助言 B0253 | 株式会社三和技術コンサルタント | R1.10.28 R2.2.14 | 176140 |
| 新潟県 | 関川村 一部 | 砂防計画 | 基準点測量 | 2級 | 2点 | 東北地方整備局新庄河川事務所 助言 B0275 | 株式会社吉田測量設計 | R1.10.28 R1.11.28 | 176761 |
| 山形県 | 山形市 一部 | 地盤変動調査 | 水準測量 | 2級 | 23km | 山形県山形市 助言 B0228 | 株式会社田村測量設計事務所 | R1.11.1 R2.3.31 | 175858 |
| 山形県 | 飯豊町 一部 | 道路台帳 | 基準点測量 | 2級 | 6点 | 東北地方整備局山形河川国道事務所 助言 B0315 | 新和設計株式会社 | R1.12.16 R2.2.28 | 177665 |
| 山形県 | 南陽市 一部 | その他 | 基準点測量 | 3級 | 4点 | 山形県 助言 B0369 | 株式会社春日測量設計 | R2.2.18 R2.6.30 | 178961 |
| 山形県 | 白鷹町 一部 | 道路計画 | 基準点測量 | 2級 | 2点 | 山形県置賜総合支庁 助言 B0026 | 株式会社横山測量設計事務所 | R2.5.7 R2.5.30 | 179320 |
| 山形県 | 朝日町 一部 東根市 全域 山形市 全域 | 固定資産 | 数値撮影（デジタル） 同時調整 写真地図作成（デジタルオルソ） | 地上画素寸法 16cm 1000 1000 | 381.3km ² 381.3km ² 381.3km ² | 山形県山形市 助言 B0037 | 株式会社バスコ | R2.5.26 R2.12.28 | 179585 |
| 山形県 | 新庄市 一部 | 道路計画 | 航空レーザ測量 | 500 | 2.07km ² | 山形県最上総合支庁 助言 B0067 | 朝日航洋株式会社 | R2.5.28 R2.10.15 | 180121 |
| 山形県 | 山形市 一部 東根市 全域 朝日町 一部 | 固定資産 | 数値撮影（デジタル） 同時調整 写真地図作成（デジタルオルソ） | 地上画素寸法 16cm 1000 1000 | 113.01km ² 113.01km ² 113.01km ² | 山形県天童市 助言 B0047 | 株式会社バスコ | R2.6.1 R2.12.28 | 179765 |
| 山形県 | 山形市 一部 東根市 全域 朝日町 一部 | 固定資産 | 数値撮影（デジタル） 同時調整 写真地図作成（デジタルオルソ） | 地上画素寸法 16cm 1000 1000 | 31.15km ² 31.15km ² 31.15km ² | 山形県中山町 助言 B0048 | 株式会社バスコ | R2.6.1 R2.12.28 | 179768 |
| 山形県 | 朝日町 一部 東根市 全域 山形市 一部 | 固定資産 | 数値撮影（デジタル） 同時調整 写真地図作成（デジタルオルソ） | 地上画素寸法 16cm 1000 1000 | 113.01km ² 113.01km ² 113.01km ² | 山形県東根市 助言 B0054 | 株式会社バスコ | R2.6.1 R2.12.28 | 179821 |
| 山形県 | 朝日町 一部 東根市 全域 山形市 一部 | 固定資産 | 数値撮影（デジタル） 同時調整 写真地図作成（デジタルオルソ） | 地上画素寸法 16cm 1000 1000 | 113.01km ² 113.01km ² 113.01km ² | 山形県朝日町 助言 B0055 | 株式会社バスコ | R2.6.1 R2.12.28 | 179823 |

東北地方

| 都道府県 | 測量地域 | 測量目的 | 測量種別 | 縮尺・等級 | 事業量 | 測量計画機関（助言番号） | 測量作業機関 | 実施時期 | ID |
|------|---|--------|---|-----------------------------|---|--|----------------------|----------------------|--------|
| 山形県 | 村山市 一部 | 都市計画 | 数値図化 地形図等成果の座 標補正 | 2500 | 9.1km ² 18.87km ² | 山形県村山市 助言 B0073 | 株式会社ナカノアイシステ ム | R2.6.1 R2.10.30 | 180196 |
| 山形県 | 酒田市 一部 | 河川計画 | 基準点測量 | 2級 | 5点 | 山形県 助言 B0081 | 株式会社庄内測量設計舎 | R2.6.15 R2.10.23 | 180417 |
| 山形県 | 鶴岡市 一部 | 河川計画 | 基準点測量 水準測量 | 2級 3級 | 3点 4.457km | 山形県 助言 B0079 | 株式会社大和エンジニア | R2.7.1 R2.9.30 | 180368 |
| 山形県 | 鶴岡市 一部 | 都市計画 | 基準点測量 | 3級 | 2点 | 山形県鶴岡市 助言 B0099 | 株式会社石川測量事務所 | R2.7.21 R2.10.30 | 180762 |
| 山形県 | 酒田市 一部 | 河川計画 | 基準点測量 水準測量(GNSS) | 3級 3級 | 1点 1点 | 山形県庄内総合支庁 助言 B0111 | 株式会社出羽測量設計 | R2.7.21 R2.9.30 | 180990 |
| 山形県 | 新庄市 一部 | 道路計画 | 基準点測量 基準点測量 現地測量（数値地 形図作成） 路線測量 | 2級 4級 500 | 3点 17点 0.045km ² 0.9km | 山形県 助言 B0118 | 株式会社双葉建設コンサル タント | R2.7.22 R2.11.27 | 181258 |
| 山形県 | 南陽市 一部 | 道路計画 | 基準点測量 | 2級 | 3点 | 山形県置賜総合支庁 助言 B0119 | 新和設計株式会社 | R2.8.17 R2.11.30 | 181387 |
| 山形県 | 鶴岡市 一部 | その他 | 基準点測量 | 2級 | 2点 | 山形県庄内総合支庁 助言 B0222 | 株式会社アサヒ技術 | R2.9.8 R2.11.20 | 183288 |
| 山形県 | 天童市 一部 | 地盤変動調査 | 水準測量 | 1級 | 29km | 山形県天童市 助言 B0199 | 株式会社三和技術コンサル タント | R2.10.1 R2.12.28 | 182874 |
| 山形県 | 遊佐町 一部 | 砂防計画 | 基準点測量 | 3級 | 5点 | 山形県庄内総合支庁 助言 B0221 | 有限会社安野測量事務所 | R2.10.19 R2.12.25 | 183260 |
| 福島県 | 大熊町 一部 富岡町 一部 | 海岸保全 | 基準点測量 | 2級 | 3点 | 福島県富岡土木事務所 助言 B0063 | 株式会社東コンサルタント | H30.7.17 H31.2.28 | 164919 |
| 福島県 | いわき市 一部 富岡町 一部 | 道路台帳 | IMC計測 数値図化 | 500 500 | 22.29km ² 1.3km ² | 東北地方整備局磐城国道事務所 助言 B0226 | 陸奥テックコンサルタント 株式会社 | H30.7.26 H31.2.28 | 167877 |
| 福島県 | 相馬市 一部 | ほ場整備 | 基準点測量 | 2級 | 1点 | 福島県相馬農林事務所 助言 B0083 | 福島県土地改良事業団体連 合会 | H30.8.6 H31.3.29 | 165431 |
| 福島県 | 飯館村 一部 葛尾村 一部 川内村 一部 楮葉町 一部 広野町 一部 小野町 一部 川俣町 一部 伊達市 一部 南相馬市 一部 田村市 一部 いわき市 一部 | 森林計画 | 航空レーザ測量 | 500 | 1459.47km ² | 福島県 助言 B0165 | 国際航業株式会社 | H30.10.2 R2.3.31 | 166851 |
| 福島県 | 白河市 一部 | その他 | 基準点測量 基準点測量 基準点測量 現地測量（数値地 形図作成） | 2級 3級 4級 500 | 3点 5点 40点 0.06km ² | 福島県南建設事務所 助言 B0216 | 株式会社菊地測量設計 | H30.10.2 R2.3.27 | 167697 |
| 福島県 | 飯館村 一部 | その他 | 基準点測量 | 2級 | 4点 | 福島県相馬農林事務所 助言 B0186 | 株式会社福建コンサルタント | H30.10.5 H31.3.20 | 167326 |
| 福島県 | 福島市 一部 白河市 一部 南会津町 一部 西会津町 一部 柳津町 一部 金山町 一部 会津美里町 一部 西郷村 一部 棚倉町 一部 矢祭町 一部 | 森林計画 | 航空レーザ測量 | 500 | 1710.11km ² | 福島県 助言 B0208 | アジア航測株式会社 | H30.11.2 R2.3.31 | 167606 |
| 福島県 | 只見町 一部 南会津町 一部 昭和村 一部 | 砂防計画 | 数値撮影（デジタ ル） 同時調整 数値図化 | 地上画素寸法 17cm 2500 2500 | 72.9km ² 72.9km ² 2.66km ² | 福島県南会津建設事務所 助言 B0093 | 株式会社八州 | H30.11.13 R1.7.31 | 173289 |
| 福島県 | 南相馬市 一部 | 道路計画 | 基準点測量 | 2級 | 2点 | 福島県相馬建設事務所 助言 B0262 | 株式会社東コンサルタント | H30.12.25 R2.3.31 | 168712 |
| 福島県 | 田村市 一部 | ほ場整備 | 基準点測量 | 2級 | 9点 | 福島県中農林事務所 助言 B0283 | 株式会社都市開発設計 | H31.1.25 H31.3.29 | 170115 |
| 福島県 | 富岡町 一部 川内村 一部 | 道路計画 | 基準点測量 | 2級 | 7点 | 福島県相馬建設事務所 助言 B0288 | 株式会社東コンサルタント | H31.1.29 R2.3.31 | 170208 |
| 福島県 | 南相馬市 一部 | ほ場整備 | 水準測量 同時調整 数値図化 | 3級 1000 1000 | 14.5km 3.99km ² 3.99km ² | 福島県相馬農林事務所 助言 B0303 | 朝日航洋株式会社 | H31.2.22 H31.3.29 | 170460 |
| 福島県 | 富岡町 一部 | 道路計画 | 基準点測量 基準点測量 現地測量（数値地 形図作成） | 2級 4級 500 | 7点 109点 0.33km ² | 福島県相馬建設事務所 助言 B0309 | 株式会社東コンサルタント | H31.2.25 H31.3.29 | 170586 |
| 福島県 | 南相馬市 一部 | ほ場整備 | 基準点測量 | 2級 | 17点 | 福島県相馬農林事務所 助言 B0005 | 株式会社ふたば | H31.3.5 R1.9.30 | 171881 |
| 福島県 | 楮葉町 一部 | ほ場整備 | 水準測量 同時調整 数値図化 | 3級 1000 1000 | 17.5km 31.4km ² 3.53km ² | 福島県相馬農林事務所 助言 B0312 | 株式会社中庭測量コンサル タント | H31.3.6 H31.3.29 | 170622 |
| 福島県 | 南相馬市 一部 | ほ場整備 | 基準点測量 | 2級 | 11点 | 福島県相馬農林事務所 助言 B0317 | フタバコンサルタント株式 会社 | H31.4.1 R1.12.18 | 171723 |
| 福島県 | 二本松市 一部 | 総合計画 | 基準点測量 | 2級 | 3点 | 福島県二本松市 助言 B0084 | 公益財団法人福島県区画整 理協会 | H31.4.8 R2.3.25 | 173181 |
| 福島県 | 須賀川市 一部 | 固定資産 | 数値撮影（デジタ ル） 同時調整 写真地図作成（デ ジタルオルソ） | 地上画素寸法 12cm 1000 1000 | 279.43km ² 279.43km ² 279.43km ² | 福島県須賀川市 助言 B0041 | 国際航業株式会社 | H31.4.25 R2.3.24 | 172408 |
| 福島県 | いわき市 一部 | 都市計画 | 修正測量 | 2500 | 251.69km ² | 福島県いわき市 助言 B0031 | 株式会社バスコ | R1.5.9 R2.3.27 | 172236 |
| 福島県 | 郡山市 一部 | 固定資産 | 数値撮影（デジタ ル） 同時調整 | 地上画素寸法 15cm 1000 | 731.17km ² 731.17km ² | 福島県郡山市 助言 B0022 | 朝日航洋株式会社 | R1.5.13 R2.3.19 | 172102 |
| 福島県 | 会津若松市 一部 | 固定資産 | 数値撮影（デジタ ル） | 地上画素寸法 16cm | 353.28km ² | 福島県会津若松市 助言 B0042 | 株式会社バスコ | R1.5.21 R2.3.31 | 172410 |
| 福島県 | 南相馬市 一部 | 土地改良 | 基準点測量 その他 その他 | 1級 1級 2級 | 3点 8点 2点 | 福島県相馬農林事務所 助言 B0038 | 福島県土地改良事業団体連 合会 | R1.6.3 R1.9.20 | 172356 |
| 福島県 | 矢吹町 全域 | 都市計画 | 数値撮影（デジタ ル） 同時調整 数値図化 | 地上画素寸法 16cm 2500 2500 | 111km ² 111km ² 50.09km ² | 福島県南建設事務所 助言 B0076 | 朝日航洋株式会社 | R1.6.6 R2.3.27 | 173001 |
| 福島県 | 郡山市 一部 | 基準点管理 | 基準点測量 | 2級 | 4点 | 農林水産省東北農政局阿武隈 土地改良調査管理事務所 助言 B0057 | 株式会社アーバンコンサル タント | R1.6.10 R1.7.26 | 172589 |
| 福島県 | 相馬市 一部 | 道路計画 | 基準点測量 | 2級 | 2点 | 福島県相馬市 助言 B0085 | 株式会社東コンサルタント | R1.7.8 R1.10.11 | 173183 |
| 福島県 | 葛尾村 一部 | 道路計画 | 基準点測量 | 2級 | 1点 | 福島県相馬建設事務所 助言 B0119 | 株式会社船橋コンサル タント | R1.7.16 R1.12.9 | 173851 |

東北地方

| 都道府県 | 測量地域 | 測量目的 | 測量種別 | 縮尺・等級 | 事業量 | 測量計画機関（助言番号） | 測量作業機関 | 実施時期 | ID |
|------|---------------------------|------|--|---|--|----------------------------------|----------------------|----------------------|--------|
| 福島県 | 福島市 一部 | 土地改良 | 水準測量 数値図化 | 3級 1000 | 14.2km 0.51km ² | 福島県福島市 助言 B0292 | 福島県土地改良事業団体連 合会 | R1.7.16 R2.3.16 | 177040 |
| 福島県 | 塙町 一部 | その他 | 基準点測量 | 2級 | 3点 | 福島県南建設事務所 助言 B0146 | 太陽測量設計株式会社 | R1.8.1 R2.7.31 | 174295 |
| 福島県 | 浪江町 一部 | その他 | 基準点測量 | 2級 | 2点 | 福島県浪江町 助言 B0160 | 株式会社東コンサルタント | R1.8.1 R1.9.27 | 174586 |
| 福島県 | 会津美里町 一部 | 土地改良 | 基準点測量 | 2級 | 4点 | 福島県会津農林事務所 助言 B0110 | 福島県土地改良事業団体連 合会 | R1.8.2 R2.3.27 | 173595 |
| 福島県 | 福島市 一部 | 固定資産 | 数値撮影（デジ タル） 同時調整 写真地図作成（デ ジタルオルソ） | 地上画素寸法 16cm 1000 1000 | 767.72km ² 767.72km ² 767.72km ² | 福島県福島市 助言 B0156 | 株式会社バスコ | R1.8.8 R2.3.31 | 174467 |
| 福島県 | 福島市 一部 猪苗代町 一部 | その他 | 航空レーザ測量 | 1000 | 238km ² | 東北地方整備局福島河川国道事 務所 助言 B0152 | 国際航業株式会社 | R1.8.9 R1.11.29 | 174429 |
| 福島県 | 大熊町 一部 | その他 | 基準点測量 基準点測量 水準測量 基準点測量 | 2級 3級 3級 4級 | 4点 10点 14.1km 179点 | 都市再生機構福島震災復興支 本部 助言 B0151 | 株式会社ミカミ | R1.8.15 R2.3.31 | 174423 |
| 福島県 | 双葉町 一部 | 固定資産 | 数値撮影（デジ タル） 同時調整 | 地上画素寸法 15.7 cm 1000 | 51.42km ² 51.42km ² | 福島県双葉町 助言 B0306 | 朝日航洋株式会社 | R1.8.20 R1.12.27 | 177237 |
| 福島県 | 矢祭町 一部 | その他 | 基準点測量 基準点測量 | 2級 3級 | 2点 2点 | 福島県南建設事務所 助言 B0169 | 株式会社菊地測量設計 | R1.9.2 R2.7.31 | 174706 |
| 福島県 | 郡山市 一部 | 都市計画 | 数値図化 | 2500 | 15km ² | 福島県郡山市 助言 B0245 | 朝日航洋株式会社 | R1.9.10 R2.2.19 | 176053 |
| 福島県 | 大熊町 一部 | その他 | 基準点測量 基準点測量 基準点測量 | 2級 3級 4級 | 4点 2点 6点 | 都市再生機構福島震災復興支 本部 助言 B0194 | 株式会社大和田測量設計 | R1.9.12 R2.12.31 | 175333 |
| 福島県 | 新地町 一部 | その他 | 基準点測量 | 2級 | 4点 | 福島県相双建設事務所 助言 B0218 | 株式会社福建コンサルタン ト | R1.9.12 R2.1.31 | 175659 |
| 福島県 | 浪江町 一部 | 道路計画 | 数値図化 | 1000 | 4.83km ² | 福島県相双建設事務所 助言 B0224 | 三和航測株式会社 | R1.9.13 R2.3.5 | 175792 |
| 福島県 | 相馬市 一部 南相馬市 一部 新地町 一部 | その他 | MM計測 | 500 | 4.6km | 東北地方整備局磐城国道事務所 助言 B0341 | 陸奥テックコンサルタント 株式会社 | R1.9.25 R2.3.23 | 178350 |
| 福島県 | 楳葉町 一部 | 都市計画 | 数値図化 | 2500 | 26.8km ² | 福島県楳葉町 助言 B0280 | 株式会社バスコ | R1.9.27 R2.3.27 | 176830 |
| 福島県 | 南相馬市 一部 | 土地改良 | 基準点測量 その他 | 2級 1級 | 5点 2点 | 福島県相双農林事務所 助言 B0235 | 福島県土地改良事業団体連 合会 | R1.10.8 R2.6.30 | 175990 |
| 福島県 | 南相馬市 一部 | 土地改良 | 基準点測量 その他 その他 | 2級 1級 2級 | 9点 2点 3点 | 福島県相双農林事務所 助言 B0247 | 福島県土地改良事業団体連 合会 | R1.10.8 R2.6.30 | 176066 |
| 福島県 | 会津若松市 一部 湯川村 一部 | 道路台帳 | 基準点測量 基準点測量 現地測量（数値地 形図作成） MM計測 | 2級 4級 500 | 4点 44点 0.19km ² | 東北地方整備局郡山国道事務所 助言 B0267 | 陸奥テックコンサルタント 株式会社 | R1.10.15 R2.2.28 | 176605 |
| 福島県 | 福島市 一部 | 道路計画 | 基準点測量 | 2級 | 3点 | 東北地方整備局福島河川国道事 務所 助言 B0252 | 株式会社吉田測量設計 | R1.10.21 R1.11.29 | 176133 |
| 福島県 | 相馬市 一部 南相馬市 一部 新地町 一部 | 道路計画 | 水準測量 数値撮影（デジ タル） 同時調整 数値図化 数値図化 写真地図作成（デ ジタルオルソ） 航空レーザ測量 | 簡級 地上画素寸法 12cm 1000 1000 2500 1000 1000 | 25.4km 48.2km ² 0.56km ² 2.6km ² 0.56km ² 0.56km ² | 東北地方整備局磐城国道事務所 助言 B0265 | 株式会社バスコ | R1.10.24 R2.2.28 | 176520 |
| 福島県 | 会津若松市 一部 喜多方市 一部 | 森林計画 | 航空レーザ測量 | 500 | 437.78km ² | 福島県 助言 B0260 | 株式会社バスコ | R1.10.25 R2.11.30 | 176298 |
| 福島県 | 須賀川市 一部 | 都市計画 | 数値図化 | 2500 | 6.6km ² | 福島県須賀川市 助言 B0273 | 国際航業株式会社 | R1.10.28 R2.3.16 | 176704 |
| 福島県 | 檜枝岐村 一部 只見町 一部 南会津町 一部 | 砂防計画 | 数値撮影（デジ タル） 数値撮影（デジ タル） 数値図化（同時調 整含む） | 地上画素寸法 17cm 地上画素寸法 20cm 2500 | 40km ² 40km ² 1.71km ² | 福島県南会津建設事務所 助言 B0052 | 株式会社八州 | R1.11.1 R2.9.30 | 179807 |
| 福島県 | 大熊町 全域 | 固定資産 | 数値撮影（デジ タル） 同時調整 写真地図作成（デ ジタルオルソ） | 地上画素寸法 10cm 1000 1000 | 140.32km ² 140.32km ² 78.71km ² | 福島県大熊町 助言 B0281 | 株式会社バスコ | R1.11.1 R2.3.19 | 176837 |
| 福島県 | 郡山市 一部 | その他 | 基準点測量 | 2級 | 9点 | 法務省福島地方務局 助言 B0302 | 有限会社中部測量 | R1.11.20 R2.2.28 | 177176 |
| 福島県 | 伊達市 一部 川俣町 一部 | 森林計画 | 数値図化 | 5000 | 27.06km ² | 福島県 助言 B0358 | アジア航測株式会社 | R1.12.13 R2.3.19 | 178821 |
| 福島県 | 石川町 一部 | 土地改良 | 水準測量（GNSS） 水準測量 数値撮影（デジ タル） 同時調整 数値図化 | 3級 3級 地上画素寸法 15.7 cm 1000 1000 | 2点 7.2km 3点 5km ² 0.46km ² 0.46km ² | 福島県石川町 助言 B0331 | 福島県土地改良事業団体連 合会 | R2.1.6 R2.3.23 | 178113 |
| 福島県 | 浪江町 一部 | その他 | 基準点測量 基準点測量 基準点測量 | 2級 3級 4級 | 4点 2点 24点 | 福島県浪江町 助言 B0330 | 財団法人福島県区画整理協 会 | R2.1.11 R2.3.31 | 178048 |
| 福島県 | いわき市 一部 | 土地改良 | 水準測量 同時調整 数値図化 | 3級 1000 1000 | 4.348km 1.74km ² 1.74km ² | 福島県いわき市 助言 B0334 | 福島県土地改良事業団体連 合会 | R2.1.17 R2.3.23 | 178165 |
| 福島県 | 中島村 一部 | 道路計画 | 基準点測量 | 2級 | 7点 | 福島県南建設事務所 助言 B0340 | 株式会社菊地測量設計 | R2.1.27 R2.3.27 | 178319 |
| 福島県 | 広野町 一部 | 土地改良 | 復旧測量（基準点 ） 復旧測量（基準点 ） | 2級（標高補正） 3級（標高補正） | 2点 3点 | 福島県広野町 助言 B0344 | 福島県土地改良事業団体連 合会 | R2.2.3 R2.3.31 | 178525 |
| 福島県 | 南相馬市 一部 | ほ場整備 | 基準点測量 水準測量 | 2級 3級 | 7点 6.11km | 福島県相双農林事務所 助言 B0034 | 有限会社中西測量設計 | R2.3.30 R2.9.25 | 179493 |
| 福島県 | 相馬市 一部 | 道路計画 | 基準点測量 | 2級 | 2点 | 福島県相馬市 助言 B0003 | 株式会社エースコンサル タント | R2.4.3 R2.8.31 | 179039 |

東北地方

| 都道府県 | 測量地域 | 測量目的 | 測量種別 | 縮尺・等級 | 事業量 | 測量計画機関（助言番号） | 測量作業機関 | 実施時期 | ID |
|------|---------------------------------|------|---------------------------------------|-----------------------------|---|------------------------------|-----------------|---------------------|--------|
| 福島県 | 伊達市 一部 二本松市 一部 福島市 一部 | 道路管理 | 数値撮影（デジタル） 同時調整 | 地上画素寸法 10cm 1000 | 26.85km ² 26.85km ² | 東北地方整備局福島河川国道事務所 助言 B0033 | 株式会社福山コンサルタント | R2.4.14 R2.7.31 | 179443 |
| 福島県 | 田村市 全域 | 固定資産 | 数値撮影（デジタル） 同時調整 写真地図作成（デジタルオルソ） | 地上画素寸法 16cm 1000 1000 | 458.33km ² 458.33km ² 458.33km ² | 福島県田村市 助言 B0020 | 株式会社パスコ | R2.4.15 R3.3.31 | 179238 |
| 福島県 | 下郷町 一部 | 道路計画 | 数値撮影（デジタル） 同時調整 数値図化 | 地上画素寸法 15cm 1000 2500 | 2km ² 2km ² 2km ² | 福島県南会津建設事務所 助言 B0015 | アジア航測株式会社 | R2.4.20 R2.7.31 | 179124 |
| 福島県 | 伊達市 一部 | 道路計画 | 数値撮影（デジタル） 数値図化（同時調整含む） | 地上画素寸法 12cm 1000 | 3.75km ² 3.75km ² | 福島県 助言 B0053 | 国際航業株式会社 | R2.5.22 R2.11.11 | 179809 |
| 福島県 | 南会津町 一部 | その他 | 基準点測量 | 2級 | 3点 | 福島県南会津町 助言 B0074 | 大竹測量設計株式会社 | R2.6.4 R2.10.30 | 180200 |
| 福島県 | 須賀川市 一部 | 都市計画 | 修正測量 | 2500 | 9.88km ² | 福島県県中建設事務所 助言 B0123 | 国際航業株式会社 | R2.6.18 R2.9.7 | 181473 |
| 福島県 | 大熊町 一部 | 土地改良 | 基準点測量 | 2級 | 6点 | 農林水産省東北農政局 助言 B0098 | 日本工営株式会社 | R2.7.6 R2.12.18 | 180760 |
| 福島県 | 会津若松市 一部 | 都市計画 | 数値図化 | 2500 | 12km ² | 福島県会津若松建設事務所 助言 B0101 | 株式会社パスコ | R2.7.13 R2.12.28 | 180765 |
| 福島県 | 双葉町 一部 | 土地改良 | 基準点測量 | 2級 | 2点 | 農林水産省東北農政局 助言 B0149 | 株式会社日本水工コンサルタント | R2.9.1 R3.2.26 | 182043 |
| 福島県 | 桑折町 一部 伊達市 一部 二本松市 一部 福島市 一部 | 道路計画 | 航空レーザ測量 数値図化 | 1000 1000 | 8.33km ² 8.33km ² | 東北地方整備局福島河川国道事務所 助言 B0153 | 株式会社パスコ | R2.9.7 R2.12.28 | 182172 |

関東地方

| 都道府県 | 測量地域 | 測量目的 | 測量種別 | 縮尺・等級 | 事業量 | 測量計画機関（助言番号） | 測量作業機関 | 実施時期 | ID |
|------|---|--------|---|-----------------------------|--|------------------------------------|------------------|----------------------|--------|
| 福島県 | 矢祭町 一部 | 河川管理 | 数値撮影（デジタル） | 地上画素寸法 24cm | 770km ² | 関東地方整備局常陸河川国道事務所 助言 C0905 | 第一航業株式会社 | R2.2.10 R2.3.31 | 178968 |
| 茨城県 | 水戸市 一部 日立市 一部 常陸太田市 一部 ひたちなか市 一部 常陸大宮市 一部 那珂市 一部 茨城町 一部 大洗町 一部 城里町 一部 東海村 一部 大子町 一部 | | | | | | | | |
| 栃木県 | 大田原市 一部 那須烏山市 一部 茂木町 一部 市貝町 一部 那珂川町 一部 | | | | | | | | |
| 茨城県 | 日立市 一部 | 都市計画 | 数値撮影（デジタル） 数値図化（同時調整含む） | 地上画素寸法 20cm 2500 | 225.71km ² 117.51km ² | 茨城県日立市 助言 C0094 | 三和航測株式会社 | H29.5.29 R2.3.19 | 153289 |
| 茨城県 | 笠間市 一部 | 道路計画 | 基準点測量 | 2級 | 4点 | 茨城県笠間市 助言 C0677 | 株式会社アイコンコンサルタント | H30.2.1 H30.3.16 | 160084 |
| 茨城県 | 筑西市 一部 | 土地区画整理 | 基準点測量 | 4級 | 20点 | 茨城県筑西市 助言 C0133 | 株式会社ミカミ | H30.6.8 H31.3.15 | 164663 |
| 茨城県 | 五霞町 一部 | 土地区画整理 | 基準点測量 基準点測量 用地測量 | 3級 4級 出来形確認測量 | 13点 114点 0.37km ² | 五霞町五霞インターチェンジ周辺地区土地区画整理組合 助言 C0661 | 大和測量株式会社 | H31.2.1 H31.3.31 | 170077 |
| 茨城県 | 茨城町 一部 | 土地区画整理 | 基準点測量 | 2級 | 6点 | 農林水産省関東農政局茨城中部農地整備事業所 助言 C0092 | 茨城県土地改良事業団体連合会 | R1.6.1 R2.3.31 | 172598 |
| 茨城県 | 日立市 一部 常陸太田市 一部 高萩市 一部 北茨城市 一部 常陸大宮市 一部 | 森林計画 | 航空レーザ測量 | 1000 | 197.61km ² | 茨城県 助言 C0888 | アジア航測株式会社 | R1.6.15 R2.2.26 | 178873 |
| 茨城県 | 常陸太田市 全域 | 都市計画 | 修正測量 | 2500 | 61.03km ² | 茨城県常陸太田市 助言 C0187 | 三和航測株式会社 | R1.7.4 R2.3.19 | 173481 |
| 茨城県 | 坂東市 一部 | 道路計画 | 数値図化 | 1000 | 0.14km ² | 茨城県境工事事務所 助言 C0185 | 国際航業株式会社 | R1.7.9 R1.10.31 | 173458 |
| 茨城県 | 日立市 一部 高萩市 一部 北茨城市 一部 ひたちなか市 一部 鹿嶋市 一部 神栖市 一部 鉾田市 一部 大洗町 一部 東海村 一部 | 海岸保全 | 数値撮影（デジタル） | 地上画素寸法 20cm | 195km | 茨城県高萩工事事務所 助言 C0200 | 朝日航洋株式会社 | R1.8.1 R2.3.15 | 173578 |
| 茨城県 | 石岡市 一部 鹿嶋市 一部 潮来市 一部 稲敷市 一部 かすみがうら市 一部 神栖市 一部 行方市 一部 鉾田市 一部 小美玉市 一部 美浦村 一部 阿見町 一部 | 環境調査 | 数値撮影（デジタル） | 地上画素寸法 16cm | 249km | 独立行政法人水資源機構利根川下流総合管理所 助言 C0217 | 朝日航洋株式会社 | R1.8.5 R2.3.20 | 173776 |
| 茨城県 | 土浦市 一部 | 基準点管理 | 復旧測量（基準点） | 2級 | 2点 | 茨城県土浦市 助言 C0323 | 大栄測量設計株式会社 | R1.9.5 R2.3.15 | 174884 |
| 茨城県 | 石岡市 一部 | 河川計画 | 基準点測量 基準点測量 水準測量 現地測量（数値地形図作成） 路線測量 | 2級 4級 4級 2500 | 2点 35点 6.8km 0.072km ² 0.35km | 関東地方整備局霞ヶ浦導水工事事務所 助言 C0395 | 株式会社三喜コンサルタント | R1.9.6 R2.1.31 | 175502 |
| 茨城県 | 結城市 一部 | 道路台帳 | 基準点測量 | 2級 | 6点 | 関東地方整備局宇都宮国道事務所 助言 C0313 | 株式会社伊藤測量設計 | R1.9.17 R1.12.25 | 174808 |
| 茨城県 | 常陸太田市 一部 | 河川計画 | 航空レーザ測量 | 1000 | 6km ² | 茨城県常陸太田工事事務所 助言 C0449 | 株式会社バスコ | R1.9.20 R2.1.17 | 175950 |
| 茨城県 | 境町 一部 五霞町 一部 八千代町 一部 つくばみらい市 一部 坂東市 一部 守谷市 一部 つくば市 一部 取手市 一部 常総市 一部 下妻市 一部 龍ヶ崎市 一部 古河市 一部 | 地盤変動調査 | 水準測量 | 1級 | 191km | 茨城県 助言 C0377 | 株式会社共栄測地 | R1.9.24 R2.3.19 | 175353 |
| 茨城県 | つくばみらい市 一部 | 河川管理 | 航空レーザ測量 | 1000 | 1.02km ² | 茨城県土浦土木事務所 助言 C0558 | 朝日航洋株式会社 | R1.10.2 R1.12.30 | 176932 |
| 茨城県 | 那珂市 一部 東海村 一部 | 道路計画 | 基準点測量 その他 | 2級 UAV写真測量による三次元点群データ | 7点 0.155km ² | 関東地方整備局常陸河川国道事務所 助言 C0450 | ホコタ設計コンサルタント株式会社 | R1.10.8 R2.1.31 | 175954 |
| 茨城県 | かすみがうら市 一部 石岡市 一部 土浦市 一部 | 河川計画 | 数値撮影（デジタル） 同時調整 数値図化 | 地上画素寸法 12cm 1000 1000 | 161km ² 161km ² 7.2km ² | 関東地方整備局霞ヶ浦導水工事事務所 助言 C0384 | 株式会社バスコ | R1.10.11 R2.2.28 | 175433 |
| 茨城県 | 龍ヶ崎市 一部 | その他 | 基準点測量 | 4級 | 0.665km ² 420点 | 法務省水戸地方法務局 助言 C0467 | 有限会社ミツヤ測量 | R1.10.17 R2.1.31 | 176101 |
| 茨城県 | 日立市 一部 | 土地区画整理 | 基準点測量 用地測量 | 4級 出来形確認測量 | 11点 0.0095km ² | 日立市森山町一丁目土地区画整理組合 助言 C0480 | 株式会社安藤測量設計 | R1.10.25 R1.11.24 | 176227 |
| 茨城県 | 常総市 全域 | 固定資産 | 数値撮影（デジタル） 同時調整 | 地上画素寸法 15cm 1000 | 123.64km ² 123.64km ² | 茨城県常総市 助言 C0385 | 朝日航洋株式会社 | R1.11.1 R2.3.29 | 175436 |
| 茨城県 | 城里町 一部 笠間市 一部 水戸市 一部 | 河川管理 | 航空レーザ測量 | 500 | 1.26km ² | 茨城県水戸土木事務所 助言 C0737 | 朝日航洋株式会社 | R1.11.5 R2.3.15 | 178006 |
| 茨城県 | 笠間市 一部 | その他 | 数値図化 | 500 | 0.62km ² | 茨城県笠間市 助言 C0585 | 株式会社バスコ | R1.11.22 R2.3.13 | 177132 |
| 茨城県 | 大洗町 一部 茨城町 一部 鉾田市 一部 水戸市 一部 | 河川計画 | 航空レーザ測量 | 1000 | 13.2km ² | 茨城県水戸土木事務所 助言 C0587 | 株式会社バスコ | R1.11.25 R2.3.15 | 177139 |
| 茨城県 | 鉾田市 全域 | 固定資産 | 数値撮影（デジタル） 同時調整 | 地上画素寸法 20cm 2500 | 207.6km ² 207.6km ² | 茨城県鉾田市 助言 C0552 | 株式会社バスコ | R1.12.1 R2.2.28 | 176896 |
| 茨城県 | 古河市 全域 | 固定資産 | 数値撮影（デジタル） | 地上画素寸法 12cm | 123.58km ² | 茨城県古河市 助言 C0564 | 朝日航洋株式会社 | R1.12.1 R2.3.19 | 176958 |

関東地方

| 都道府県 | 測量地域 | 測量目的 | 測量種別 | 縮尺・等級 | 事業量 | 測量計画機関(助言番号) | 測量作業機関 | 実施時期 | ID | |
|------|--|---------------------------------------|---------------------------------------|---------------------------------------|---|--|--|----------------------|---------------------|--------|
| 茨城県 | 土浦市 一部 | 砂防計画 | 数値図化 | 2500 | 0.061km ² | 茨城県土浦土木事務所 助言 C0646 | 国際航業株式会社 | R1.12.9 R2.3.15 | 177442 | |
| 茨城県 | 日立市 全域 | 固定資産 | 数値撮影(デジタル) 同時調整 写真地図作成(デジタルオルソ) | 地上画素寸法 12cm 1000 1000 | 225.74km ² 225.74km ² 225.74km ² | 茨城県日立市 助言 C0654 | 朝日航洋株式会社 | R1.12.10 R2.3.31 | 177534 | |
| 茨城県 | 東海村 全域 小美玉市 全域 | 茨城町 全域 常陸大宮市 全域 | 都市計画 | 数値撮影(デジタル) 同時調整 写真地図作成(デジタルオルソ) | 地上画素寸法 12cm 1000 1000 | 茨城県市町村共同システム整備 運営協議会 助言 C0732 | 国際航業株式会社 | R1.12.13 R2.3.23 | 177978 | |
| 茨城県 | 守谷市 全域 | 固定資産 | 数値撮影(デジタル) 同時調整 写真地図作成(デジタルオルソ) | 地上画素寸法 15cm 1000 1000 | 35.71km ² 35.71km ² 35.71km ² | 茨城県守谷市 助言 C0653 | 朝日航洋株式会社 | R1.12.18 R2.3.31 | 177499 | |
| 茨城県 | つくば市 一部 | 土地区画整理 | 基準点測量 | 2級 | 9点 | 茨城県南農林事務所 助言 C0735 | 茨城県土地改良事業団体連 合会 | R1.12.19 R2.3.25 | 177993 | |
| 茨城県 | 取手市 全域 | 固定資産 | 数値撮影(デジタル) 同時調整 写真地図作成(デジタルオルソ) | 地上画素寸法 15cm 1000 1000 | 69.94km ² 69.94km ² 69.94km ² | 茨城県取手市 助言 C0636 | 朝日航洋株式会社 | R1.12.20 R2.3.31 | 177395 | |
| 茨城県 | 結城市 全域 筑西市 全域 桜川市 全域 河内町 全域 利根町 全域 | 下妻市 全域 稲敷市 全域 美浦村 全域 八千代町 全域 | 固定資産 | 数値撮影(デジタル) 同時調整 | 地上画素寸法 12cm 1000 | 茨城県市町村共同システム整備 運営協議会 助言 C0713 | 株式会社パスコ | R1.12.20 R2.3.23 | 177857 | |
| 茨城県 | 常総市 一部 | 道路計画 | 基準点測量 | 2級 | 6点 | 関東地方整備局北首都国道事務 所 助言 C0725 | 株式会社三喜コンサルタン ト | R2.1.10 R2.2.28 | 177945 | |
| 茨城県 | 那珂市 一部 水戸市 一部 | 道路計画 | 数値図化 | 2500 | 27.6km ² | 茨城県常陸大宮土木事務所 助言 C0775 | 国際航業株式会社 | R2.1.14 R2.3.19 | 178250 | |
| 茨城県 | 利根川水系 | 河川管理 | 数値撮影(デジタル) 同時調整 航空レーザ測量 | 地上画素寸法 12cm 2500 1000 | 177.95km ² 77km ² 148.87km ² | 関東地方整備局利根川上流河川 事務所 助言 C0776 | 株式会社パスコ | R2.1.17 R2.3.31 | 178254 | |
| 群馬県 | | | | | | | | | | |
| 埼玉県 | | | | | | | | | | |
| 千葉県 | | | | | | | | | | |
| 茨城県 | 水戸市 一部 | 河川管理 | 数値撮影(デジタル) 航空レーザ測量 数値図化 | 地上画素寸法 18cm 1000 1000 | 14.4km ² 2km ² 2km ² | 関東地方整備局霞ヶ浦導水工事 事務所 助言 C0821 | 中日本航空株式会社 | R2.1.24 R2.7.31 | 178469 | |
| 茨城県 | 常総市 一部 | 土地区画整理 | 基準点測量 基準点測量 | 2級 4級 | 6点 29点 | 茨城県西農林事務所 助言 C0816 | 茨城県土地改良事業団体連 合会 | R2.1.25 R2.3.27 | 178443 | |
| 茨城県 | 阿見町 一部 牛久市 一部 | つくば市 一部 | 道路計画 | 基準点測量 基準点測量 基準点測量 | 2級 2級 3級 | 3点 9点 | 東日本高速道路株式会社関東支 社水戸工事事務所 助言 C0833 | アスカ測量設計株式会社 | R2.2.12 R2.3.31 | 178549 |
| 茨城県 | 日立市 一部 | 常陸太田市 一部 | 河川計画 | 航空レーザ測量 数値図化 | 500 1000 | 8km ² 2.93km ² | 茨城県常陸太田工事事務所 助言 C0895 | アジア航測株式会社 | R2.2.22 R2.9.30 | 178917 |
| 茨城県 | 結城市 一部 | 土地区画整理 | 基準点測量 用地測量 | 4級 | 32点 0.144km | 結城第一工業団地上山川北部地 区土地区画整理組合 助言 C0003 | 昭和株式会社 | R2.4.13 R3.3.31 | 179017 | |
| 茨城県 | 結城市 一部 | 道路台帳 | MMQ計測 修正測量 | 1000 1000 | 0.75km 0.75km | 茨城県結城市 助言 C0071 | 株式会社パスコ | R2.4.29 R2.12.18 | 179631 | |
| 茨城県 | つくばみらい市 一部 | 土地区画整理 | 基準点測量 用地測量 | 4級 | 106点 0.3km ² | つくばみらい市福岡工業団地土 地区画整理組合 助言 C0061 | 日本都市技術株式会社 | R2.5.18 R2.11.25 | 179410 | |
| 茨城県 | 桜川市 一部 | 都市計画 | 基準点測量 基準点測量 水準測量 | 3級 4級 3級 | 5点 22点 2km | 茨城県桜川市 助言 C0070 | 東日本総合計画株式会社 | R2.5.21 R2.7.31 | 179541 | |
| 茨城県 | 龍ヶ崎市 一部 | 都市計画 | 修正測量 | 2500 | 3km ² | 茨城県龍ヶ崎市 助言 C0105 | 朝日航洋株式会社 | R2.5.26 R2.6.30 | 179996 | |
| 茨城県 | 鉾田市 一部 | 都市計画 | 基準点測量 | 3級 | 5点 | 茨城県鉾田市 助言 C0231 | サンコーコンサルタント株 式会社 | R2.5.28 R3.2.26 | 181139 | |
| 茨城県 | 鹿嶋市 一部 | 土地改良 | 基準点測量 | 2級 | 7点 | 茨城県鹿行農林事務所 助言 C0116 | 茨城県土地改良事業団体連 合会 | R2.7.9 R3.3.23 | 180123 | |
| 茨城県 | 城里町 一部 笠間市 一部 | 桜川市 一部 石岡市 一部 | 森林計画 | 航空レーザ測量 | 500 | 382.5km ² | 茨城県 助言 C0215 | 株式会社パスコ | R2.7.10 R2.12.24 | 181033 |
| 茨城県 | 大子町 一部 | 森林計画 | 航空レーザ測量 | 500 | 216.19km ² | 茨城県 助言 C0234 | アジア航測株式会社 | R2.7.31 R2.12.18 | 181230 | |
| 茨城県 | 土浦市 一部 | 都市計画 | 基準点測量 用地測量 | 4級 | 19点 0.05km ² | 茨城県土浦市 助言 C0526 | 株式会社ジステック | R2.8.26 R3.3.19 | 183371 | |
| 茨城県 | かすみがうら市 一部 つくば市 一部 土浦市 一部 | 石岡市 一部 | 森林計画 | 航空レーザ測量 | 500 | 3.9km ² | 茨城県土浦土木事務所 助言 C0374 | 株式会社パスコ | R2.9.11 R3.2.5 | 182317 |
| 茨城県 | 五霞町 一部 | 道路台帳 | 基準点測量 基準点測量 | 2級 3級 | 2点 2点 | 関東地方整備局宇都宮国道事務 所 助言 C0576 | 株式会社伊藤測量設計 | R2.10.12 R3.2.25 | 183682 | |
| 栃木県 | 日光市 一部 | ほ場整備 | 基準点測量 基準点測量 | 2級 3級 | 4点 67点 | 栃木県上都賀農業振興事務所 助言 C0326 | 栃木県土地改良事業団体連 合会 | H24.11.6 R2.3.2 | 174919 | |
| 栃木県 | 鹿沼市 一部 | 土地区画整理 | 基準点測量 基準点測量 基準点測量 数値図化 | 2級 3級 4級 500 | 2点 7点 136点 0.289km ² | 栃木県鹿沼市 助言 C0607 | 協和測量設計株式会社 | H30.12.18 R4.3.31 | 168754 | |
| 栃木県 | 小山市 一部 | その他 | 基準点測量 基準点測量 用地測量 | 3級 4級 2級 | 6点 78点 0.169km ² | トヨタホーム株式会社・トヨタ ウッドコーホーム株式会社 助言 C0057 | 大和測量株式会社 | H31.1.28 R2.3.31 | 172206 | |
| 栃木県 | 高根沢町 一部 | 都市計画 | 基準点測量 基準点測量 | 2級 3級 | 4点 2点 | 栃木県高根沢町 助言 C0128 | 株式会社三進 | R1.5.31 R2.2.28 | 172918 | |
| 栃木県 | 宇都宮市 一部 | 都市計画 | 数値撮影(デジタル) 修正測量 | 地上画素寸法 12cm 2500 | 241.25km ² 241.25km ² | 栃木県宇都宮市 助言 C0117 | 第一測工株式会社 | R1.6.5 R2.3.25 | 172811 | |
| 栃木県 | 小山市 一部 | 土地区画整理 | 基準点測量 基準点測量 | 3級 4級 | 9点 11点 | 小山市思川西部土地区画整理組 合 助言 C0111 | 大和測量株式会社 | R1.6.17 R1.8.31 | 172762 | |

関東地方

| 都道府県 | 測量地域 | 測量目的 | 測量種別 | 縮尺・等級 | 事業量 | 測量計画機関（助言番号） | 測量作業機関 | 実施時期 | ID |
|------|---|--------|---|------------------------------------|---|------------------------------------|------------------------------|---------------------|--------|
| 栃木県 | さくら市 全域 | 固定資産 | 数値撮影（デジタル） 同時調整 | 地上画素寸法 20cm 2500 | 125.63km ² 125.63km ² | 栃木県さくら市 助言 C0138 | 株式会社バスコ | R1.6.20 R2.3.24 | 173004 |
| 栃木県 | 市貝町 一部 | ほ場整備 | 基準点測量 | 2級 | 5点 | 栃木県芳賀農業振興事務所 助言 C0134 | 栃木県土地改良事業団体連 合会 | R1.7.8 R2.3.13 | 172946 |
| 栃木県 | 宇都宮市 一部 | 道路計画 | 基準点測量 | 2級 | 2点 | 栃木県宇都宮市 助言 C0541 | 中央測工株式会社 | R1.8.13 R2.2.28 | 176778 |
| 栃木県 | 高根沢町 一部 | 土地区画整理 | 基準点測量 | 4級 | 119点 | 栃木県高根沢町 助言 C0258 | 株式会社八興 | R1.8.19 R2.3.23 | 174259 |
| 栃木県 | 宇都宮市 一部 | その他 | 基準点測量 | 4級 | 279点 | 法務省宇都宮地方事務局 助言 C0249 | 公益社団法人栃木県公共囀 託登記土地家屋調査士協会 | R1.9.1 R2.3.31 | 174079 |
| 栃木県 | 佐野市 一部 | ほ場整備 | 基準点測量 | 2級 | 4点 | 栃木県農政部下都賀農業振興事 務所 助言 C0322 | 栃木県土地改良事業団体連 合会 | R1.9.5 R2.3.10 | 174880 |
| 栃木県 | 国道4号、国道50号、新4号国道 | 道路管理 | 航空レーザ測量 | 500 | 40.2km ² | 関東地方整備局宇都宮国道事務 所 助言 C0437 | 朝日航洋株式会社 | R1.9.7 R2.2.28 | 175877 |
| 茨城県 | 栃木県 足利市 一部 | 土地区画整理 | 基準点測量 基準点測量 基準点測量 | 2級 3級 4級 | 1点 4点 55点 | 栃木県足利市 助言 C0430 | 晃洋設計測量株式会社 | R1.9.9 R2.3.10 | 175800 |
| 栃木県 | 栃木市 一部 | 土地改良 | 基準点測量 基準点測量 現地測量（数値地 形図作成） 路線測量 | 3級 4級 500 | 1点 5点 0.002km ² 0.31km | 栃木県下都賀農業振興事務所 助言 C0349 | 三立調査設計株式会社 | R1.9.11 R1.12.25 | 175142 |
| 栃木県 | 日光市 一部 | 砂防計画 | 航空レーザ測量 | 1000 | 178.4km ² | 関東地方整備局日光砂防事務所 助言 C0413 | 株式会社バスコ | R1.9.20 R2.3.31 | 175692 |
| 栃木県 | 大田原市 一部 矢板市 一部 那須塩原市 一部 | 道路計画 | 基準点測量 基準点測量 水準測量 | 2級 4級 3級 | 15点 145点 10.36km | 関東地方整備局宇都宮国道事務 所 助言 C0004 | 株式会社格和測量設計 | R1.10.3 R2.5.29 | 179029 |
| 栃木県 | 日光市 一部 | 固定資産 | 数値撮影（デジタル） 同時調整 | 地上画素寸法 10cm 1000 | 413.66km ² 413.66km ² | 栃木県日光市 助言 C0434 | 国際航業株式会社 | R1.10.3 R2.3.31 | 175820 |
| 栃木県 | 足利市 一部 | 河川管理 | 水準測量 航空レーザ測量 | 2級 500 | 47.9km 5.4km ² | 関東地方整備局渡良瀬川河川事 務所 助言 C0457 | 中日本航空株式会社 | R1.10.15 R2.2.28 | 176026 |
| 群馬県 | みどり市 一部 桐生市 一部 | 河川管理 | 水準測量 | 2級 | 49.8km | 関東地方整備局渡良瀬川河川事 務所 助言 C0458 | 平和フィールド株式会社 | R1.10.15 R2.2.28 | 176031 |
| 群馬県 | 太田市 一部 | 河川管理 | 水準測量 復旧測量（基準点 ） | 2級 2級 | 46.5km 1点 | 関東地方整備局渡良瀬川河川事 務所 助言 C0459 | 株式会社プライムプラン | R1.10.15 R2.2.28 | 176035 |
| 群馬県 | 足利市 一部 栃木市 一部 佐野市 一部 | 河川管理 | 水準測量 復旧測量（基準点 ） | 2級 2級 | 46.5km 1点 | 関東地方整備局渡良瀬川河川事 務所 助言 C0459 | 株式会社プライムプラン | R1.10.15 R2.2.28 | 176035 |
| 群馬県 | 館林市 一部 板倉町 一部 邑楽町 一部 | 河川管理 | 水準測量 復旧測量（基準点 ） | 2級 2級 | 46.5km 1点 | 関東地方整備局渡良瀬川河川事 務所 助言 C0459 | 株式会社プライムプラン | R1.10.15 R2.2.28 | 176035 |
| 栃木県 | 芳賀町 一部 | ほ場整備 | 基準点測量 | 2級 | 2点 | 栃木県芳賀町 助言 C0443 | 栃木県土地改良事業団体連 合会 | R1.10.16 R2.3.31 | 175929 |
| 栃木県 | 足利市 一部 栃木市 一部 佐野市 一部 小山市 一部 真岡市 一部 下野市 一部 上三川町 一部 野木町 一部 | 地盤変動調査 | 水準測量 | 1級 | 258km | 栃木県 助言 C0611 | 株式会社中庭測量コンサル タント | R1.10.23 R2.3.16 | 177272 |
| 栃木県 | 大田原市 一部 | ほ場整備 | 基準点測量 | 2級 | 4点 | 栃木県農政部参事兼那須農業振 興事務所 助言 C0452 | 栃木県土地改良事業団体連 合会 | R1.11.1 R2.3.13 | 175980 |
| 栃木県 | 下野市 一部 | ほ場整備 | 水準測量 数値図化 | 3級 1000 | 12.07km 0.805km ² | 栃木県下野市 助言 C0797 | 株式会社バスコ | R1.11.1 R2.2.20 | 178379 |
| 栃木県 | 下野市 全域 | 固定資産 | 数値撮影（デジタル） 同時調整 | 地上画素寸法 12cm 1000 | 74.59km ² 74.59km ² | 栃木県下野市 助言 C0660 | 国際航業株式会社 | R1.11.7 R2.3.25 | 177569 |
| 栃木県 | 佐野市 全域 | 固定資産 | 数値撮影（デジタル） 同時調整 写真地図作成（デ ジタルオルソ） | 地上画素寸法 16cm 1000 1000 | 356.04km ² 356.04km ² 356.04km ² | 栃木県佐野市 助言 C0553 | アジア航測株式会社 | R1.11.14 R2.3.23 | 176917 |
| 栃木県 | 益子町 一部 | 土地改良 | 数値撮影（デジタル） 数値図化 水準測量 | 地上画素寸法 12cm 1000 3級 | 0.64km ² 0.64km ² 8.7km | 栃木県益子町 助言 C0556 | 国際航業株式会社 | R1.11.18 R2.3.19 | 176923 |
| 栃木県 | 大田原市 全域 | 総合計画 | 数値撮影（デジタル） 数値撮影（デジタル） 同時調整 | 地上画素寸法 12cm 地上画素寸法 16cm 1000 | 150km ² 204.36km ² 354.36km ² | 栃木県大田原市 助言 C0544 | 株式会社バスコ | R1.12.1 R2.3.18 | 176817 |
| 栃木県 | 鹿沼市 全域 | 固定資産 | 数値撮影（デジタル） 同時調整 | 地上画素寸法 12cm 1000 | 490.64km ² 490.64km ² | 栃木県鹿沼市 助言 C0596 | アクリーグ株式会社 | R1.12.1 R2.4.30 | 177173 |
| 栃木県 | 足利市 一部 | 土地改良 | 水準測量 数値図化 | 3級 1000 | 3.9km 0.87km ² | 栃木県足利市 助言 C0686 | 国際航業株式会社 | R1.12.9 R2.3.19 | 177699 |
| 栃木県 | 芳賀町 一部 | 道路管理 | NM計測 地図編集 | 1000 1000 | 5km 2.7km | 栃木県芳賀町 助言 C0664 | 国際航業株式会社 | R1.12.16 R2.1.31 | 177604 |
| 栃木県 | 大田原市 全域 | 都市計画 | 地形図等成果の座 標補正 | 2500 | 354km ² | 栃木県大田原市 助言 C0875 | 株式会社バスコ | R2.2.10 R2.3.27 | 178803 |
| 栃木県 | 塩谷町 一部 | ほ場整備 | 数値図化 | 1000 | 0.8km ² | 栃木県塩谷町 助言 C0856 | 国際航業株式会社 | R2.2.25 R2.3.27 | 178680 |
| 栃木県 | 高根沢町 一部 塩谷町 一部 芳賀町 一部 さくら市 一部 矢板市 一部 日光市 一部 宇都宮市 一部 | 河川管理 | 数値撮影（デジタル） | 地上画素寸法 16cm | 51km ² | 関東地方整備局下館河川事務所 助言 C0843 | 第一航業株式会社 | R2.4.19 R3.2.26 | 185274 |
| 栃木県 | 野木町 全域 | 固定資産 | 数値撮影（デジタル） | 地上画素寸法 12cm | 30.27km ² | 栃木県野木町 助言 C0022 | 株式会社バスコ | R2.5.1 R3.3.20 | 179159 |
| 栃木県 | 小山市 一部 | ほ場整備 | 基準点測量 | 2級 | 10点 | 栃木県農政部下都賀農業振興事 務所 助言 C0267 | 栃木県土地改良事業団体連 合会 | R2.8.5 R3.3.12 | 181479 |
| 栃木県 | 小山市 一部 | 土地区画整理 | 基準点測量 基準点測量 | 3級 4級 | 19点 405点 | 小山市小山東部第一土地区画整 理組合 助言 C0268 | 株式会社都市設計 | R2.8.12 R3.3.19 | 181481 |

関東地方

| 都道府県 | 測量地域 | 測量目的 | 測量種別 | 縮尺・等級 | 事業量 | 測量計画機関（助言番号） | 測量作業機関 | 実施時期 | ID |
|------|---|--------|---------------------------------------|-----------------------------|---|------------------------------------|--------------------|----------------------|--------|
| 栃木県 | 那珂川町 一部 那須烏山市 一部 さくら市 一部 矢板市 一部 大田原市 一部 | 河川計画 | 航空レーザ測量 | 1000 | 5.3km ² | 栃木県烏山土木事務所 助言 C0464 | アジア航測株式会社 | R2.9.14 R3.2.10 | 182907 |
| 栃木県 | 高根沢町 一部 塩谷町 一部 芳賀町 一部 さくら市 一部 矢板市 一部 | 河川管理 | 航空レーザ測量 | 1000 | 3.2km ² | 栃木県矢板土木事務所 助言 C0502 | アジア航測株式会社 | R2.9.14 R3.1.29 | 183217 |
| 栃木県 | 足利市 一部 佐野市 一部 | 河川管理 | 航空レーザ測量 | 1000 | 5.9km ² | 栃木県安足土木事務所 助言 C0450 | 朝日航洋株式会社 | R2.9.16 R3.2.12 | 182844 |
| 栃木県 | 宇都宮市 一部 | 道路計画 | 基準点測量 | 2級 | 2点 | 栃木県宇都宮市 助言 C0392 | 日昌測量設計株式会社 | R2.9.23 R2.10.26 | 182416 |
| 栃木県 | 大田原市 一部 那須塩原市 一部 那須町 一部 | 河川管理 | 航空レーザ測量 | 1000 | 2.8km ² | 栃木県土木整備部大田原土木事務所 助言 C0431 | 株式会社パスコ | R2.9.25 R3.2.10 | 182701 |
| 栃木県 | 宇都宮市 一部 | 道路台帳 | 基準点測量 | 3級 | 4点 | 関東地方整備局宇都宮国道事務所 助言 C0575 | 株式会社伊藤測量設計 | R2.10.12 R3.2.25 | 183680 |
| 栃木県 | 宇都宮市 一部 | その他 | 基準点測量 | 4級 | 31点 | 法務省宇都宮地方法務局 助言 C0550 | あおぞら土地家屋調査士法人 | R2.11.19 R3.1.29 | 183509 |
| 群馬県 | 藤岡市 一部 | その他 | 基準点測量 | 3級 | 4点 | 群馬県企業局団地総合事務所 助言 C0777 | 三陽技術コンサルタンツ株式会社 | H29.3.8 H29.9.30 | 152266 |
| 群馬県 | 高崎市 一部 | 河川計画 | 基準点測量 基準点測量 基準点測量 | 2級 3級 4級 | 3点 5点 25点 | 群馬県高崎土木事務所 助言 C0039 | 株式会社富永調査事務所 | H30.11.16 R1.6.28 | 172020 |
| 群馬県 | 沼田市 一部 | 都市計画 | 数値図化 | 2500 | 348.63km ² | 群馬県沼田市 助言 C0101 | アジア航測株式会社 | H30.12.17 R2.3.25 | 172662 |
| 群馬県 | 太田市 一部 | 道路計画 | 基準点測量 | 2級 | 4点 | 群馬県太田市 助言 C0695 | 都市設計株式会社 | H31.2.25 R1.10.31 | 170419 |
| 群馬県 | 渋川市 一部 高崎市 一部 前橋市 一部 | 河川管理 | 水準測量 | 2級 | 3点 | 関東地方整備局利根川ダム統 管理事務所 助言 C0029 | 東洋測量設計株式会社 | R1.5.1 R2.1.30 | 171963 |
| 群馬県 | 渋川市 一部 みなかみ町 一部 | 河川管理 | 水準測量 | 2級 | 6.5km | 関東地方整備局利根川ダム統 管理事務所 助言 C0036 | 株式会社富永調査事務所 | R1.5.1 R2.3.31 | 171999 |
| 群馬県 | 長野原町 一部 | ダム計画 | 基準点測量 基準点測量 | 2級 4級 | 11点 125点 | 関東地方整備局ハッ場ダム工 事事務所 助言 C0091 | 日昌測量設計株式会社 | R1.5.16 R1.9.23 | 172598 |
| 群馬県 | 長野原町 一部 | ダム計画 | 基準点測量 基準点測量 | 2級 4級 | 14点 84点 | 関東地方整備局ハッ場ダム工 事事務所 助言 C0119 | 望月測量設計株式会社 | R1.5.16 R1.9.19 | 172814 |
| 群馬県 | 沼田市 一部 | 河川管理 | 水準測量 | 2級 | 3.5km | 関東地方整備局利根川ダム統 管理事務所 助言 C0079 | 朝日測量株式会社 | R1.6.1 R1.12.20 | 172434 |
| 群馬県 | 東吾妻町 一部 長野原町 一部 中之条町 一部 渋川市 一部 | 河川管理 | 航空レーザ測量 | 1000 | 50km ² | 関東地方整備局ハッ場ダム工 事事務所 助言 C0143 | 株式会社パスコ | R1.6.17 R1.12.27 | 173073 |
| 群馬県 | 太田市 一部 | 土地区画整理 | 復旧測量（基準点） | 3級 | 6点 | 太田市土地開発公社 助言 C0122 | 都市設計株式会社 | R1.6.20 R1.8.30 | 172859 |
| 群馬県 | 富岡市 一部 | 土地改良 | 基準点測量 基準点測量 基準点測量 | 2級 3級 4級 | 3点 4点 59点 | 群馬県富岡市 助言 C0241 | 群馬県土地改良事業団体連 合会 | R1.8.1 R2.3.19 | 173999 |
| 群馬県 | 草津町 一部 | 河川管理 | 基準点測量 | 2級 | 5点 | 関東地方整備局品木ダム水質管 理所 助言 C0243 | 株式会社福田量地 | R1.8.1 R1.12.13 | 174004 |
| 群馬県 | 吉岡町 全域 | 固定資産 | 数値撮影（デジタル） 同時調整 写真地図作成（デジタルオルソ） | 地上画素寸法 12cm 1000 1000 | 20.46km ² 20.46km ² 20.46km ² | 群馬県吉岡町 助言 C0296 | 国際航業株式会社 | R1.8.27 R2.3.23 | 174685 |
| 群馬県 | 長野原町 一部 嬬恋村 一部 | 砂防計画 | 航空レーザ測量 数値図化 | 1000 1000 | 565km ² 565km ² | 関東地方整備局利根川水系砂 防事務所 助言 C0342 | アジア航測株式会社 | R1.9.2 R2.2.28 | 175112 |
| 長野県 | 小諸市 一部 佐久市 一部 東御市 一部 軽井沢町 一部 御代田町 一部 | | | | | | | | |
| 群馬県 | 榛東村 全域 | 固定資産 | 数値撮影（デジタル） | 10000 | 27.92km ² | 群馬県榛東村 助言 C0359 | 国際航業株式会社 | R1.9.11 R2.3.27 | 175204 |
| 群馬県 | 藤岡市 全域 | 固定資産 | 数値撮影（デジタル） 同時調整 | 地上画素寸法 12cm 1000 | 180.29km ² 180.29km ² | 群馬県藤岡市 助言 C0328 | 株式会社パスコ | R1.9.16 R2.3.20 | 174929 |
| 群馬県 | 中之条町 全域 | 固定資産 | 数値撮影（デジタル） 同時調整 写真地図作成（デジタルオルソ） | 地上画素寸法 14cm 1000 1000 | 158.88km ² 158.88km ² 158.88km ² | 群馬県中之条町 助言 C0350 | 国際航業株式会社 | R1.9.17 R2.3.16 | 175146 |
| 群馬県 | 長野原町 全域 | 固定資産 | 数値撮影（デジタル） 同時調整 | 地上画素寸法 12cm 1000 | 136.32km ² 136.32km ² | 群馬県長野原町 助言 C0327 | 株式会社パスコ | R1.10.1 R2.8.31 | 174928 |
| 群馬県 | 玉村町 一部 | 都市計画 | 基準点測量 基準点測量 基準点測量 | 2級 3級 4級 | 4点 4点 98点 | 群馬県玉村町 助言 C0394 | 株式会社富永調査事務所 | R1.10.1 R2.2.28 | 175498 |
| 群馬県 | 高崎河川国道事務所管内（道路） | その他 | 航空レーザ測量 | 500 | 36.17km ² | 関東地方整備局高崎河川国道事 務所 助言 C0419 | アジア航測株式会社 | R1.10.4 R2.1.31 | 175731 |
| 群馬県 | 高崎市 一部 | 土地区画整理 | 基準点測量 | 4級 | 78点 | 高崎市新保・日高土地区画整理 組合 助言 C0453 | 株式会社 西毛測量 | R1.10.15 R1.12.27 | 175988 |
| 群馬県 | 板倉町 一部 | 土地区画整理 | 基準点測量 基準点測量 基準点測量 | 2級 3級 4級 | 4点 4点 44点 | 群馬県 助言 C0477 | 群馬県土地改良事業団体連 合会 | R1.10.28 R2.3.31 | 176214 |
| 群馬県 | 長野原町 一部 | 土地改良 | 基準点測量 基準点測量 基準点測量 | 2級 3級 4級 | 2点 2点 1点 | 群馬県長野原町 助言 C0479 | 群馬県土地改良事業団体連 合会 | R1.10.30 R2.3.19 | 176221 |
| 群馬県 | 前橋市 全域 | 都市計画 | 数値撮影（デジタル） 同時調整 | 地上画素寸法 16cm 1000 | 311.59km ² 311.59km ² | 群馬県前橋市 助言 C0421 | 朝日航洋株式会社 | R1.11.1 R2.3.17 | 175738 |

関東地方

| 都道府県 | 測量地域 | 測量目的 | 測量種別 | 縮尺・等級 | 事業量 | 測量計画機関（助言番号） | 測量作業機関 | 実施時期 | ID |
|------|--|--|---|-------------------------------------|---|-----------------------------|--------------------------|---------------------|--------|
| 群馬県 | 高崎市 一部 太田市 一部 玉村町 一部 明和町 一部 大泉町 一部 | 伊勢崎市 一部 館林市 一部 板倉町 一部 千代田町 一部 邑楽町 一部 | 地盤変動調査 水準測量 | 1級 | 286km | 群馬県助言 C0539 | 昭和株式会社 | R1.11.5 R2.3.27 | 176769 |
| 群馬県 | 藤岡市 一部 | 土地改良 | 基準点測量 基準点測量 基準点測量 | 2級 3級 4級 | 2点 4点 34点 | 群馬県助言 C0506 | 群馬県土地改良事業団体連合会 | R1.11.8 R2.3.6 | 176524 |
| 群馬県 | 沼田市 一部 | ダム計画 | 航空レーザ測量 | 1000 | 0.75km ² | 関東地方整備局利根川ダム統合管理事務所助言 C0517 | 朝日航洋株式会社 | R1.11.11 R2.2.28 | 176603 |
| 群馬県 | 伊勢崎市 一部 | 道路管理 | 基準点測量 基準点測量 水準測量 復旧測量（基準点） 復旧測量（基準点） | 2級 3級 3級 2級 3級 | 4点 4点 2.14km 289点 746点 | 関東地方整備局高崎河川国道事務所助言 C0522 | 株式会社プライムプラン | R1.11.11 R2.1.31 | 176638 |
| 群馬県 | 中之条町 一部 高山村 一部 | 河川管理 | 航空レーザ測量 | 1000 | 5.85km ² | 群馬県奥土整備部河川課助言 C0554 | 株式会社バスコ | R1.11.11 R2.5.22 | 176919 |
| 群馬県 | 明和町 全域 | 固定資産 | 数値撮影（デジタル） 同時調整 | 地上画素寸法 12cm 1000 | 171.56km ² 171.56km ² | 群馬県明和町助言 C0144 | 株式会社バスコ | R1.11.16 R2.3.16 | 173076 |
| 群馬県 | 館林市 全域 | 固定資産 | 数値撮影（デジタル） 同時調整 | 地上画素寸法 12cm 1000 | 171.56km ² 171.56km ² | 群馬県館林市助言 C0294 | 株式会社バスコ | R1.11.16 R2.3.16 | 174681 |
| 群馬県 | 邑楽町 全域 | 固定資産 | 数値撮影（デジタル） 同時調整 | 地上画素寸法 12cm 1000 | 171.56km ² 171.56km ² | 群馬県邑楽町助言 C0295 | 株式会社バスコ | R1.11.16 R2.3.19 | 174683 |
| 群馬県 | 板倉町 全域 | 固定資産 | 数値撮影（デジタル） 同時調整 | 地上画素寸法 12cm 1000 | 171.56km ² 171.56km ² | 群馬県板倉町助言 C0379 | 株式会社バスコ | R1.11.16 R2.3.16 | 175366 |
| 群馬県 | 大泉町 全域 | 固定資産 | 数値撮影（デジタル） 同時調整 | 地上画素寸法 12cm 1000 | 171.56km ² 171.56km ² | 群馬県大泉町助言 C0408 | 株式会社バスコ | R1.11.16 R2.3.19 | 176566 |
| 群馬県 | 高崎市 一部 | 土地区画整理 | 基準点測量 | 4級 | 52点 | 高崎市菅谷高畑土地区画整理組合助言 C0597 | 株式会社富永調査事務所 | R1.11.25 R2.2.28 | 177179 |
| 群馬県 | 伊勢崎市 全域 | 固定資産 | 数値撮影（デジタル） 同時調整 | 地上画素寸法 16cm 1000 | 139.44km ² 139.44km ² | 群馬県伊勢崎市助言 C0504 | 株式会社バスコ | R1.12.1 R2.3.13 | 176482 |
| 群馬県 | 前橋市 一部 | その他 | 基準点測量 基準点測量 | 2級 4級 | 4点 162点 | 法務省前橋地方方法務局助言 C0546 | 公益社団法人群馬県公共嘱託登記士地家屋調査士協会 | R1.12.1 R2.3.31 | 176849 |
| 群馬県 | 千代田町 全域 | 固定資産 | 数値撮影（デジタル） 同時調整 | 地上画素寸法 12cm 1000 | 21.76km ² 21.76km ² | 群馬県千代田町助言 C0540 | 株式会社新日本エグザ | R1.12.2 R2.3.31 | 176773 |
| 群馬県 | みなかみ町 一部 川場村 全域 高山村 一部 渋川市 一部 桐生市 一部 | 昭和村 一部 片品村 全域 中之条町 一部 沼田市 一部 | 森林計画 写真地図作成（デジタルオルソ） 同時調整 | 地上画素寸法 30cm 5000 | 1371km ² 1371km ² | 群馬県助言 C0744 | 株式会社ナカノアイシステム | R1.12.18 R2.2.28 | 178023 |
| 群馬県 | 高崎市 一部 | 土地区画整理 | 基準点測量 基準点測量 基準点測量 現地測量（数値地形図作成） | 2級 3級 4級 500 | 3点 4点 45点 0.1km ² | 高崎工業団地造成組合助言 C0695 | 株式会社富永調査事務所 | R1.12.23 R2.3.16 | 177733 |
| 群馬県 | 長野原町 一部 嬬恋村 一部 | 道路計画 | 基準点測量 基準点測量 基準点測量 水準測量 | 1級 2級 3級 2級 | 9点 8点 26点 12km | 群馬県奥土整備部上信自動車道建設事務所助言 C0706 | 株式会社黒岩測量設計事務所 | R1.12.23 R2.6.30 | 177796 |
| 群馬県 | 前橋市 一部 | 道路管理 | 基準点測量 | 2級 | 4点 | 関東地方整備局高崎河川国道事務所助言 C0764 | 株式会社オウギ工設 | R2.1.6 R2.3.16 | 178188 |
| 群馬県 | 前橋市 一部 | 都市計画 | 基準点測量 基準点測量 現地測量（数値地形図作成） | 3級 4級 500 | 4点 29点 0.102km ² | 群馬県前橋市助言 C0740 | 日進工測設計株式会社 | R2.1.20 R2.5.18 | 178014 |
| 群馬県 | 桐生市 一部 | 河川管理 | 基準点測量 | 2級 | 3点 | 群馬県桐生みどり振興局桐生土木事務所助言 C0846 | 三陽技術コンサルタント株式会社 | R2.2.5 R2.3.25 | 178599 |
| 群馬県 | 大泉町 一部 | 道路計画 | 復旧測量（基準点） 復旧測量（基準点） | 2級 3級 | 4点 4点 | 群馬県大泉町助言 C0841 | 有限会社島崎測量設計 | R2.2.10 R2.3.31 | 178576 |
| 群馬県 | 前橋市 一部 | 都市計画 | 水準測量 水準測量 | 3級 3級 | 3点 3.9km | 群馬県前橋市助言 C0811 | 日進工測設計株式会社 | R2.2.20 R2.5.18 | 178423 |
| 群馬県 | 嬬恋村 一部 | 道路計画 | 基準点測量 基準点測量 | 2級 3級 | 3点 2点 | 関東地方整備局高崎河川国道事務所助言 C0455 | 株式会社富永調査事務所 | R2.3.1 R2.6.15 | 182858 |
| 群馬県 | 東吾妻町 全域 | 固定資産 | 数値撮影（デジタル） 同時調整 | 地上画素寸法 12cm 1000 | 253.91km ² 253.91km ² | 群馬県東吾妻町助言 C0329 | 株式会社バスコ | R2.3.16 R2.9.30 | 174931 |
| 群馬県 | 沼田市 全域 | 固定資産 | 数値撮影（デジタル） 同時調整 | 地上画素寸法 12cm 1000 | 348.63km ² 348.63km ² | 群馬県沼田市助言 C0021 | 国際航業株式会社 | R2.4.1 R3.3.19 | 179157 |
| 群馬県 | 吉岡町 全域 みどり市 一部 太田市 一部 桐生市 一部 | 榛東村 一部 渋川市 全域 伊勢崎市 一部 前橋市 一部 | 森林計画 数値撮影（デジタル） 写真地図作成（デジタルオルソ） 数値図化 修正測量 | 地上画素寸法 30cm 2500 2500 2500 | 1110km ² 165.6km ² 165.6km ² 13.3km ² 1.73km ² | 群馬県助言 C0887 | アジア航測株式会社 | R2.4.1 R2.11.30 | 178859 |
| 群馬県 | 中之条町 一部 嬬恋村 一部 | 長野原町 一部 草津町 全域 | 都市計画 数値撮影（デジタル） 写真地図作成（デジタルオルソ） | 地上画素寸法 16cm 2500 2500 | 165.6km ² 165.6km ² 13.3km ² | 群馬県草津町助言 C0038 | 株式会社ナカノアイシステム | R2.4.15 R2.10.30 | 179261 |
| 長野県 | 高山村 一部 | 山ノ内町 一部 | 数値図化 修正測量 | 2500 2500 | 13.3km ² 1.73km ² | | | | |
| 群馬県 | 伊勢崎市 一部 | 基準点管理 | 復旧測量（基準点） | 3級 | 4点 | 群馬県伊勢崎市助言 C0044 | 株式会社伊藤測量 | R2.4.23 R2.8.25 | 179273 |

関東地方

| 都道府県 | 測量地域 | 測量目的 | 測量種別 | 縮尺・等級 | 事業量 | 測量計画機関（助言番号） | 測量作業機関 | 実施時期 | ID |
|------|---|--------|---|-----------------------------|---|-------------------------------|--|-----------------------|--------|
| 群馬県 | 前橋市 一部 高崎市 一部 藤岡市 一部 富岡市 一部 安中市 一部 下仁田町 一部 中之条町 一部 長野原町 一部 草津町 一部 東吾妻町 一部 | 道路管理 | M/G計測 | 500 | 198.5km | 群馬県助言 C0079 | 株式会社バスコ | R2.6.3 R2.7.31 | 179697 |
| 群馬県 | 玉村町 一部 | 土地区画整理 | 現地測量（数値地形図作成） 基準点測量 基準点測量 | 500 3級 4級 | 0.08km ² 1点 81点 | 群馬県玉村町助言 C0149 | 昭和株式会社 | R2.7.15 R3.3.31 | 180373 |
| 群馬県 | 高崎市 一部 | 土地区画整理 | 基準点測量 | 4級 | 55点 | 高崎市新保・日高土地区画整理組合助言 C0213 | 株式会社 西毛測量 | R2.8.1 R2.9.30 | 181031 |
| 群馬県 | 前橋市 一部 | 基準点管理 | 復旧測量（基準点） | 2級 | 1点 | 関東地方整備局高崎河川国道事務所助言 C0245 | 日進工測設計株式会社 | R2.8.11 R2.9.30 | 181289 |
| 群馬県 | 前橋市 一部 | 道路計画 | 基準点測量 | 3級 | 2点 | 群馬県前橋市助言 C0269 | 株式会社フジ開発測量 | R2.9.1 R2.12.9 | 181482 |
| 群馬県 | 館林市 全域 | 都市計画 | 修正測量 | 2500 | 60.97km ² | 群馬県館林市助言 C0324 | 株式会社バスコ | R2.9.2 R3.1.27 | 181882 |
| 群馬県 | 大泉町 一部 | 道路計画 | 復旧測量（基準点） | 3級 | 1点 | 群馬県大泉町助言 C0394 | 株式会社T測量設計 | R2.9.18 R3.1.29 | 182427 |
| 群馬県 | 前橋市 一部 | 地籍調査 | 基準点測量 基準点測量 | 2級 3級 | 9点 2点 | 群馬県前橋市助言 C0522 | 株式会社測設 | R2.10.28 R3.1.27 | 183362 |
| 群馬県 | 前橋市 一部 桐生市 一部 伊勢崎市 一部 太田市 一部 渋川市 全域 みどり市 一部 榛東村 一部 吉岡町 全域 | 森林計画 | 写真地図作成（デジタルオルソ） | 地上画素寸法 30cm | 1110km ² | 群馬県助言 C0804 | 国土地図株式会社 | R2.12.10 R3.2.26 | 185028 |
| 埼玉県 | 狭山市 一部 | 土地区画整理 | 基準点測量 | 3級 | 5点 | 上広瀬西久保土地区画整理組合助言 C0790 | 株式会社たばたプランニング 株式会社創栄都市技研 | H28.4.1 H31.3.31 | 178336 |
| 埼玉県 | 久喜市 一部 | その他 | 水準測量 | 4級 | 3km | 独立行政法人都市再生機構東日本賃貸住宅本部助言 C0038 | 株式会社イトオ | H30.1.16 H30.5.31 | 163768 |
| 埼玉県 | 久喜市 一部 | その他 | 基準点測量 | 4級 | 15点 | 都市再生機構東日本賃貸住宅本部助言 C0096 | 株式会社イトオ | H30.1.16 H30.8.31 | 164237 |
| 埼玉県 | さいたま市 一部 | 土地区画整理 | 基準点測量 | 4級 | 82点 | さいたま市内谷・会ノ谷特定土地区画整理組合助言 C0070 | 玉野総合コンサルタント株式会社 | H30.7.5 R1.9.30 | 172322 |
| 埼玉県 | 三郷市 一部 | その他 | 基準点測量 | 4級 | 16点 | 都市再生機構東日本賃貸住宅本部助言 C0322 | ビッグ測量設計株式会社 | H30.10.1 H31.2.28 | 166511 |
| 埼玉県 | 越谷市 一部 | その他 | 基準点測量 | 4級 | 5点 | 都市再生機構東日本賃貸住宅本部助言 C0323 | 株式会社中庭測量コンサル タント | H30.10.1 H30.12.20 | 166512 |
| 埼玉県 | 吉川市 一部 | 土地区画整理 | 基準点測量 | 4級 | 11点 | 都市再生機構東日本賃貸住宅本部助言 C0654 | 埼玉測量設計株式会社 | H30.11.16 H31.1.20 | 170019 |
| 埼玉県 | 川越市 一部 | 道路計画 | 復旧測量（基準点） | 街区多角点 | 1点 | 埼玉県川越市助言 C0682 | 株式会社ミカミ・アイエヌジー | H31.2.10 H31.4.20 | 170272 |
| 埼玉県 | 狭山市 一部 | 土地区画整理 | 復旧測量（基準点） | 3級 | 2点 | 上広瀬西久保土地区画整理組合助言 C0791 | 株式会社たばたプランニング 株式会社創栄都市技研 | H31.4.1 R3.3.31 | 178337 |
| 埼玉県 | 白岡市 一部 | 土地区画整理 | 基準点測量 基準点測量 水準測量 水準測量 現地測量（数値地形図作成） | 3級 4級 3級 4級 500 | 6点 109点 10km 6.5km ² 0.038km ² | 埼玉県白岡市助言 C0041 | 埼玉県総合計画株式会社 | H31.4.26 R1.7.31 | 172029 |
| 埼玉県 | 桶川市 一部 北本市 一部 | 道路台帳 | 基準点測量 基準点測量 | 2級 4級 | 4点 46点 | 関東地方整備局大宮国道事務所助言 C0049 | 株式会社バスコ | R1.5.20 R1.10.31 | 172066 |
| 埼玉県 | 幸手市 一部 | 土地区画整理 | 基準点測量 基準点測量 | 3級 4級 | 5点 139点 | 都市再生機構東日本賃貸住宅本部助言 C0074 | 株式会社新日本エグザ | R1.5.20 R2.5.31 | 172350 |
| 埼玉県 | 上尾市 一部 | 土地区画整理 | 基準点測量 基準点測量 | 3級 4級 | 2点 6点 | 都市再生機構東日本賃貸住宅本部助言 C0067 | 東日本総合計画株式会社 | R1.5.24 R1.7.16 | 172277 |
| 埼玉県 | さいたま市 一部 | 道路計画 | 基準点測量 基準点測量 その他の応用測量 | 3級 4級 | 7点 356点 0.8238km ² | 埼玉県さいたま市助言 C0075 | 塩川設計測量株式会社 株式会社高佑測量設計 第一測量設計株式会社 日東サーベイ株式会社 埼玉測量設計株式会社 | R1.5.27 R2.3.13 | 172379 |
| 埼玉県 | さいたま市 全域 | 都市計画 | 修正測量 修正測量 修正測量 | 500 1000 25000 | 217.43km ² 217.43km ² 217.43km ² | 埼玉県さいたま市助言 C0124 | 株式会社バスコ | R1.5.27 R2.2.28 | 172885 |
| 埼玉県 | 幸手市 一部 | 土地区画整理 | 基準点測量 基準点測量 | 3級 4級 | 1点 6点 | 都市再生機構東日本賃貸住宅本部助言 C0069 | 太平洋航業株式会社 | R1.5.28 R1.9.30 | 172317 |
| 埼玉県 | 加須市 一部 | 土地区画整理 | 基準点測量 | 3級 | 6点 | 埼玉県地域整備事務所助言 C0078 | 株式会社北武蔵調査測量設計事務所 | R1.6.3 R1.6.30 | 172433 |
| 埼玉県 | さいたま市 一部 | 基準点管理 | 基準点測量 | 3級 | 1点 | 埼玉県さいたま市助言 C0694 | 塩川測量設計株式会社 | R1.6.11 R2.1.15 | 177730 |
| 埼玉県 | 久喜市 一部 | 河川管理 | 基準点測量 | 3級 | 6点 | 埼玉県杉戸県土整備事務所助言 C0181 | 株式会社塩崎テクノブレイン | R1.6.14 R1.12.20 | 173377 |
| 埼玉県 | 戸田市 全域 | 都市計画 | 数値撮影（デジタル） 修正測量 | 地上画素寸法 12cm 2500 | 36km ² 18.19km ² | 埼玉県戸田市助言 C0165 | アジア航測株式会社 | R1.6.18 R2.6.30 | 173251 |
| 埼玉県 | 加須市 一部 | 道路台帳 | 基準点測量 | 3級 | 4点 | 埼玉県行田県土整備事務所助言 C0188 | 株式会社坂田測量設計事務所 | R1.6.18 R2.2.28 | 173493 |
| 埼玉県 | 戸田市 一部 | 道路台帳 | 基準点測量 | 2級 | 3点 | 関東地方整備局北首都国道事務所助言 C0191 | 平和フィールド株式会社 | R1.6.21 R2.2.17 | 173502 |
| 埼玉県 | 三郷市 一部 | 土地区画整理 | 基準点測量 基準点測量 数値図化 | 3級 4級 500 | 1点 28点 0.07km ² | 三郷インター南部南土地区画整理組合助言 C0149 | 株式会社サポート | R1.7.1 R2.3.31 | 173087 |

関東地方

| 都道府県 | 測量地域 | 測量目的 | 測量種別 | 縮尺・等級 | 事業量 | 測量計画機関（助言番号） | 測量作業機関 | 実施時期 | ID |
|------|---|--------|--|---------------------------|--|------------------------------------|---|---------------------|--------|
| 埼玉県 | さいたま市 一部 | その他 | 基準点測量 基準点測量 その他の応用測量 | 3級 4級 境界測量 | 2点 199点 4.7687km ² | 埼玉県さいたま市 助言 C0150 | 株式会社宮原設計測量 株式会社彩都コンサルタント 株式会社コスミックサーベイ カツミテクノ株式会社 有限会社かな川測量設計 株式会社フジ測地 北関東設計測量株式会社 栄測量設計株式会社 共進調査設計株式会社 浦和測量設計株式会社 株式会社中央測地 株式会社GIS関東 塩川設計測量株式会社 埼玉コンサルタント株式会社 | R1.7.2 R2.3.6 | 173108 |
| 埼玉県 | 川越市 一部 | ほ場整備 | 基準点測量 | 3級 | 9点 | 埼玉県東松山農林振興センター 助言 C0227 | 三協測量設計株式会社 | R1.7.2 R1.12.16 | 173879 |
| 埼玉県 | 入間市 一部 所沢市 一部 | 土地区画整理 | 基準点測量 基準点測量 水準測量 水準測量 | 3級 4級 3級 4級 | 10点 139点 1.8km 6.8km | 三ヶ島工業団地周辺土地区画整理組合設立準備会 助言 C0161 | 大和測量株式会社 | R1.7.10 R1.9.30 | 173230 |
| 埼玉県 | 深谷市 一部 | ほ場整備 | 基準点測量 基準点測量 | 3級 4級 | 6点 99点 | 埼玉県大里農林振興センター 助言 C0204 | 株式会社北武蔵調査測量設計事務所 株式会社大洋 | R1.8.1 R2.3.27 | 173642 |
| 埼玉県 | 桶川市 一部 | 道路台帳 | 復旧測量（基準点） 基準点測量 | 2級（改測） 4級 | 3点 25点 | 関東地方整備局大宮国道事務所 助言 C0244 | 国際測地株式会社 | R1.8.7 R1.12.27 | 174008 |
| 埼玉県 | 神川町 一部 | 道路計画 | NM計測 | 500 | 82.8km | 埼玉県神川町 助言 C0267 | 株式会社バスコ | R1.8.19 R2.3.31 | 174367 |
| 埼玉県 | 桶川市 一部 | 道路計画 | 基準点測量 基準点測量 | 2級 4級 | 5点 124点 | 関東地方整備局大宮国道事務所 助言 C0279 | 株式会社大輝 | R1.8.26 R1.12.27 | 174561 |
| 埼玉県 | 川越市 一部 熊谷市 一部 川口市 一部 行田市 一部 所沢市 一部 飯能市 一部 加須市 一部 本庄市 一部 東松山市 一部 春日部市 一部 狭山市 一部 羽生市 一部 鴻巣市 一部 深谷市 一部 上尾市 一部 草加市 一部 越谷市 一部 蕨市 一部 戸田市 一部 入間市 一部 志木市 一部 和光市 一部 新座市 一部 桶川市 一部 久喜市 一部 北本市 一部 八潮市 一部 富士見市 一部 三郷市 一部 蓮田市 一部 坂戸市 一部 幸手市 一部 鶴ヶ島市 一部 日高市 一部 吉川市 一部 ふじみ野市 一部 白岡市 一部 伊奈町 一部 三芳町 一部 毛呂山町 一部 越生町 一部 滑川町 一部 嵐山町 一部 小川町 一部 川島町 一部 吉見町 一部 鳩山町 一部 ときがわ町 一部 美里町 一部 神川町 一部 上里町 一部 寄居町 一部 宮代町 一部 杉戸町 一部 松伏町 一部 | 地盤変動調査 | 水準測量 | 1級 | 947km | 埼玉県 助言 C0292 | 埼玉県測量設計業協同組合 | R1.8.27 R2.3.26 | 174654 |
| 埼玉県 | 八潮市 一部 | 土地区画整理 | 基準点測量 復旧測量（基準点） | 4級 4級 | 253点 22点 | 埼玉県八潮市 助言 C0524 | 昭和株式会社 | R1.8.28 R2.3.19 | 176649 |
| 埼玉県 | 三郷市 一部 八潮市 一部 越谷市 一部 草加市 一部 | 河川管理 | 基準点測量 | 4級 | 63点 | 関東地方整備局江戸川河川事務所 助言 C0320 | 株式会社こうそく | R1.9.1 R2.1.31 | 174875 |
| 埼玉県 | さいたま市 一部 | 下水道計画 | NM計測 | 500 | 160km | 埼玉県さいたま市 助言 C0309 | 株式会社バスコ | R1.9.2 R2.3.10 | 174791 |
| 埼玉県 | 富士見市 一部 和光市 一部 志木市 一部 朝霞市 一部 戸田市 一部 さいたま市 一部 | 河川管理 | 航空レーザ測量 数値図化 | 500 500 | 18.89km ² 0.45km ² | 関東地方整備局荒川上流河川事務所 助言 C0874 | アジア航測株式会社 | R1.9.2 R2.9.30 | 178798 |
| 埼玉県 | 熊谷市 一部 | 土地区画整理 | 基準点測量 基準点測量 基準点測量 用地測量 | 2級 3級 4級 出来形確認測量 | 4点 5点 163点 0.1325km ² | 埼玉県熊谷市 助言 C0285 | 昭和株式会社 | R1.9.9 R2.3.31 | 174598 |
| 埼玉県 | さいたま市 一部 | 地盤変動調査 | 水準測量 | 1級 | 70.9km | 埼玉県さいたま市 助言 C0343 | 株式会社宮原設計測量 | R1.9.12 R2.2.28 | 175118 |
| 埼玉県 | 北本市 一部 | 道路管理 | 基準点測量 基準点測量 復旧測量（基準点） 復旧測量（基準点） | 1級 2級 2級 2級（改算） | 4点 6点 4点 35点 | 埼玉県北本市 助言 C0361 | 国際航業株式会社 | R1.9.12 R2.2.3 | 175208 |
| 埼玉県 | 宮代町 全域 | 固定資産 | 数値撮影（デジタル） 同時調整 | 地上画素寸法 12cm 1000 | 15.95km ² 15.95km ² | 埼玉県宮代町 助言 C0123 | 株式会社バスコ | R1.10.1 R2.3.31 | 172882 |
| 埼玉県 | 上尾市 全域 | 固定資産 | 数値撮影（デジタル） 同時調整 | 地上画素寸法 13.3cm 1000 | 45.51km ² 45.51km ² | 埼玉県上尾市 助言 C0210 | 株式会社バスコ | R1.10.1 R2.3.16 | 173711 |
| 埼玉県 | 三芳町 全域 | 固定資産 | 数値撮影（デジタル） 同時調整 | 地上画素寸法 12cm 1000 | 15.33km ² 15.33km ² | 埼玉県三芳町 助言 C0263 | 株式会社バスコ | R1.10.1 R2.3.6 | 174326 |
| 埼玉県 | 伊奈町 全域 | 固定資産 | 数値撮影（デジタル） 同時調整 | 地上画素寸法 8cm 1000 | 14.79km ² 14.79km ² | 埼玉県伊奈町 助言 C0347 | 株式会社バスコ | R1.10.1 R2.3.18 | 175132 |
| 埼玉県 | さいたま市 全域 | 固定資産 | 数値撮影（デジタル） 同時調整 | 地上画素寸法 14cm 1000 | 217.43km ² 217.43km ² | 埼玉県さいたま市 助言 C0351 | 昭和株式会社 | R1.10.1 R2.2.28 | 175150 |
| 埼玉県 | 越谷市 全域 | 固定資産 | 数値撮影（デジタル） | 地上画素寸法 12cm | 60.24km ² | 埼玉県越谷市 助言 C0390 | 三和航測株式会社 | R1.10.1 R2.3.27 | 175472 |

関東地方

| 都道府県 | 測量地域 | 測量目的 | 測量種別 | 縮尺・等級 | 事業量 | 測量計画機関（助言番号） | 測量作業機関 | 実施時期 | ID |
|------|---|--------|---------------------------------------|-----------------------------|--|-----------------------------------|--|---------------------|--------|
| 埼玉県 | 和光市 一部 | 総合計画 | 基準点測量 | 4級 | 54点 | 独立行政法人都市再生機構東日本賃貸住宅本部 助言 C0402 | 株式会社ヤチホ | R1.10.1 R2.1.31 | 175668 |
| 埼玉県 | 寄居町 一部 | 総合計画 | 基準点測量 | 3級 | 9点 | 埼玉県寄居町 助言 C0442 | 国際航業株式会社 | R1.10.1 R2.2.7 | 175924 |
| 埼玉県 | 草加市 一部 | 河川計画 | 基準点測量 | 3級 | 1点 | 埼玉県草加市 助言 C0548 | 株式会社本州 | R1.10.4 R2.1.6 | 176858 |
| 埼玉県 | 東松山市 一部 | 土地区画整理 | 基準点測量 基準点測量 | 3級 4級 | 1点 7点 | 独立行政法人都市再生機構東日本賃貸住宅本部 助言 C0405 | 未定 | R1.10.8 R2.2.29 | 175630 |
| 埼玉県 | さいたま市 一部 川越市 一部 熊谷市 一部 行田市 一部 東松山市 一部 鴻巣市 一部 深谷市 一部 上尾市 一部 戸田市 一部 朝霞市 一部 志木市 一部 和光市 一部 桶川市 一部 北本市 一部 富士見市 一部 坂戸市 一部 鶴ヶ島市 一部 毛呂山町 一部 嵐山町 一部 川島町 一部 吉見町 一部 鳩山町 一部 寄居町 一部 | 河川管理 | 数値図化 | 2500 | 197.8km ² | 関東地方整備局荒川上流河川事務所 助言 C0463 | 朝日航洋株式会社 中日本航空株式会社 株式会社バスコ | R1.10.9 R2.10.16 | 176061 |
| 東京都 | 板橋区 一部 | | | | | | | | |
| 埼玉県 | 人間市 一部 | 都市計画 | 基準点測量 水準測量 | 2級 3級 | 2点 3.2km | 埼玉県人間市 助言 C0314 | 日南技術株式会社 | R1.10.10 R2.2.28 | 174836 |
| 埼玉県 | 吉川市 全域 | 固定資産 | 数値撮影（デジタル） | 10000 | 31.66km ² | 埼玉県吉川市 助言 C0503 | 国際航業株式会社 | R1.10.11 R2.3.20 | 176476 |
| 埼玉県 | 所沢市 一部 | その他 | 基準点測量 | 4級 | 122点 | 法務省さいたま地方務務局 助言 C0426 | 公益社団法人埼玉公共囀託登記士地家屋調査士協会 | R1.10.15 R2.2.29 | 175790 |
| 埼玉県 | さいたま市 一部 | その他 | 基準点測量 | 4級 | 54点 | 法務省さいたま地方務務局 助言 C0427 | 公益社団法人埼玉公共囀託登記士地家屋調査士協会 | R1.10.15 R2.2.29 | 175791 |
| 埼玉県 | 桶川市 一部 | 土地区画整理 | 基準点測量 用地測量 | 4級 | 30点 0.22km ² | 桶川市下日出谷東特定土地区画整理組合 助言 C0428 | 日本測地設計株式会社 | R1.10.15 R2.3.27 | 175793 |
| 埼玉県 | 戸田市 一部 | 基準点管理 | 復旧測量（基準点） | 3級 | 27点 | 埼玉県戸田市 助言 C0613 | 株式会社旭測量設計 | R1.10.16 R2.2.28 | 177277 |
| 埼玉県 | 久喜市 一部 | 道路管理 | 基準点測量 | 2級 | 11点 | 埼玉県久喜市 助言 C0471 | 株式会社塩崎テクノブレイン | R1.10.18 R2.2.28 | 176187 |
| 埼玉県 | 日高市 一部 | 道路台帳 | 基準点測量 | 3級 | 5点 | 埼玉県飯能県土整備事務所 助言 C0574 | 株式会社セントラル測量 | R1.10.29 R2.3.6 | 177045 |
| 埼玉県 | 日高市 一部 | 道路台帳 | 基準点測量 | 3級 | 10点 | 埼玉県飯能県土整備事務所 助言 C0575 | 西武測量設計株式会社 | R1.10.29 R2.3.6 | 177046 |
| 埼玉県 | 草加市 一部 | 河川計画 | 基準点測量 | 3級 | 2点 | 埼玉県草加市 助言 C0581 | 株式会社本州 | R1.10.30 R2.1.28 | 177098 |
| 埼玉県 | 熊谷市 一部 | 道路台帳 | 基準点測量 基準点測量 | 3級 4級 | 7点 19点 | 埼玉県熊谷県土整備事務所 助言 C0494 | 株式会社富士測量 ユニオン測量株式会社 | R1.10.31 R2.3.27 | 176404 |
| 埼玉県 | 草加市 全域 | 固定資産 | 数値撮影（デジタル） 同時調整 | 地上画素寸法 12cm 1000 | 27.46km ² 27.46km ² | 埼玉県草加市 助言 C0578 | 国際航業株式会社 | R1.11.1 R2.3.31 | 177061 |
| 埼玉県 | さいたま市 一部 | 基準点管理 | 復旧測量（基準点） | 2級 | 1点 | 塩川設計測量株式会社 助言 C0770 | 塩川設計測量株式会社 | R1.11.1 R2.6.30 | 178215 |
| 埼玉県 | さいたま市 一部 | 道路計画 | 基準点測量 基準点測量 | 1級 3級 | 1点 1点 | 埼玉県さいたま市 助言 C0536 | 株式会社スリーエス | R1.11.8 R2.3.19 | 176743 |
| 埼玉県 | 川口市 全域 | 固定資産 | 数値撮影（デジタル） 写真地図作成（デジタルオルソ） | 地上画素寸法 15cm 1000 | 61.95km ² 61.95km ² | 埼玉県川口市 助言 C0679 | 太平洋航業株式会社 | R1.11.8 R2.2.14 | 177662 |
| 埼玉県 | 白岡市 全域 | 固定資産 | 数値撮影（デジタル） | 地上画素寸法 12cm | 24.92km ² | 埼玉県白岡市 助言 C0774 | 昭和株式会社 | R1.11.11 R2.3.19 | 178248 |
| 埼玉県 | 加須市 全域 | 固定資産 | 数値撮影（デジタル） 同時調整 写真地図作成（デジタルオルソ） | 地上画素寸法 12cm 1000 1000 | 133.3km ² 133.3km ² 133.3km ² | 埼玉県加須市 助言 C0624 | アジア航測株式会社 | R1.11.14 R2.3.27 | 177337 |
| 埼玉県 | 和光市 全域 | 固定資産 | 数値撮影（デジタル） 同時調整 | 地上画素寸法 8cm 500 | 11.04km ² 11.04km ² | 埼玉県和光市 助言 C0145 | 株式会社バスコ | R1.11.16 R2.3.31 | 173076 |
| 埼玉県 | 桶川市 一部 | 土地区画整理 | 用地測量 | 出来形確認測量 | 0.0515km ² | 桶川市上日出谷南特定土地区画整理組合 助言 C0529 | 昭和株式会社 | R1.11.18 R2.3.25 | 176721 |
| 埼玉県 | 熊谷市 一部 | 道路台帳 | 基準点測量 基準点測量 | 3級 4級 | 6点 18点 | 埼玉県熊谷県土整備事務所 助言 C0547 | 昭和株式会社 有限会社エスケイプランニング | R1.11.18 R2.3.27 | 176853 |
| 埼玉県 | 深谷市 一部 | 道路台帳 | 基準点測量 | 3級 | 3点 | 埼玉県熊谷県土整備事務所 助言 C0680 | 株式会社北武蔵調査測量設計事務所 株式会社富士測量 | R1.11.18 R2.3.27 | 177664 |
| 埼玉県 | 幸手市 全域 | 固定資産 | 数値撮影（デジタル） 同時調整 | 地上画素寸法 12cm 1000 | 33.93km ² 33.93km ² | 埼玉県幸手市 助言 C0222 | 株式会社バスコ | R1.11.21 R2.3.19 | 173847 |
| 埼玉県 | 川越市 一部 | 基準点管理 | 基準点測量 基準点測量 | 3級 4級 | 1点 8点 | 埼玉県川越市 助言 C0715 | ホープ測量設計株式会社 | R1.11.26 R2.3.19 | 177874 |
| 埼玉県 | さいたま市 一部 | 都市計画 | 復旧測量（基準点） | 境界点測量 | 17.4219km ² | 埼玉県さいたま市 助言 C0730 | 株式会社G I S 関東 塩川設計測量株式会社 埼玉測量設計株式会社 株式会社中央測地 | R1.11.26 R2.3.19 | 177975 |
| 埼玉県 | 幸手市 一部 | 道路計画 | 基準点測量 復旧測量（基準点） | 2級 2級 | 3点 9点 | 関東地方整備局北首都国道事務所 助言 C0627 | 平和フィールド株式会社 | R1.11.27 R2.2.28 | 177355 |
| 茨城県 | 五霞町 一部 坂東市 一部 | | | | | | | | |
| 埼玉県 | 日高市 全域 | 固定資産 | 数値撮影（デジタル） 同時調整 | 地上画素寸法 10cm 1000 | 47.48km ² 47.48km ² | 埼玉県日高市 助言 C0670 | 朝日航洋株式会社 | R1.11.28 R2.3.23 | 177619 |
| 埼玉県 | 東松山市 全域 | 固定資産 | 数値撮影（デジタル） 同時調整 | 地上画素寸法 12cm 1000 | 65.35km ² 65.35km ² | 埼玉県東松山市 助言 C0414 | 朝日航洋株式会社 | R1.12.1 R2.3.13 | 175696 |
| 埼玉県 | 人間市 全域 | 固定資産 | 数値撮影（デジタル） | 地上画素寸法 14cm | 44.69km ² | 埼玉県人間市 助言 C0490 | 朝日航洋株式会社 | R1.12.1 R2.3.19 | 176358 |
| 埼玉県 | 深谷市 全域 | 固定資産 | 数値撮影（デジタル） | 地上画素寸法 12cm | 138.37km ² | 埼玉県深谷市 助言 C0518 | 朝日航洋株式会社 | R1.12.1 R2.7.10 | 176610 |

関東地方

| 都道府県 | 測量地域 | 測量目的 | 測量種別 | 縮尺・等級 | 事業量 | 測量計画機関（助言番号） | 測量作業機関 | 実施時期 | ID |
|------|--|--------|-------------------------------|----------------------------|--|-----------------------------|------------------|---------------------|--------|
| 埼玉県 | 鶴ヶ島市 全域 | 固定資産 | 数値撮影（デジタル） | 地上画素寸法 12cm | 17.65km ² | 埼玉県鶴ヶ島市助言 C0559 | 朝日航洋株式会社 | R1.12.1 R2.3.31 | 176936 |
| 埼玉県 | ときがわ町 全域 | 固定資産 | 数値撮影（デジタル） | 地上画素寸法 10cm | 55.9km ² | 埼玉県ときがわ町助言 C0600 | 朝日航洋株式会社 | R1.12.1 R2.3.19 | 177188 |
| 埼玉県 | 川越市 全域 | 固定資産 | 数値撮影（デジタル） 同時調整 | 地上画素寸法 10.8cm 1000 | 109.13km ² 109.13km ² | 埼玉県川越市助言 C0602 | 株式会社バスコ | R1.12.1 R2.3.19 | 177198 |
| 埼玉県 | 狭山市 全域 | 固定資産 | 数値撮影（デジタル） 同時調整 | 地上画素寸法 14cm 1000 | 48.99km ² 48.99km ² | 埼玉県狭山市助言 C0604 | 朝日航洋株式会社 | R1.12.1 R2.3.31 | 177227 |
| 埼玉県 | 八潮市 全域 | 固定資産 | 数値撮影（デジタル） 同時調整 | 地上画素寸法 9.8cm 1000 | 18.02km ² 18.02km ² | 埼玉県八潮市助言 C0577 | 朝日航洋株式会社 | R1.12.2 R2.3.25 | 177052 |
| 埼玉県 | 桶川市 全域 | 固定資産 | 数値撮影（デジタル） | 地上画素寸法 12cm | 25.35km ² | 埼玉県桶川市助言 C0684 | 国際航業株式会社 | R1.12.2 R2.3.24 | 177686 |
| 埼玉県 | 白岡市 一部 | 道路管理 | 基準点測量 | 3級 | 9点 | 埼玉県白岡市助言 C0640 | 昭和株式会社 | R1.12.9 R2.3.23 | 177422 |
| 埼玉県 | 深谷市 一部 | 道路台帳 | 基準点測量 | 3級 | 3点 | 埼玉県熊谷県土整備事務所助言 C0643 | 三共測量株式会社 | R1.12.10 R2.3.27 | 177432 |
| 埼玉県 | 加須市 一部 | 道路台帳 | 基準点測量 | 3級 | 2点 | 埼玉県行田県土整備事務所助言 C0671 | 東洋測地調査株式会社 | R1.12.10 R2.3.31 | 177621 |
| 埼玉県 | 朝霞市 全域 | 固定資産 | 数値撮影（デジタル） 同時調整 | 地上画素寸法 12cm 1000 | 18.34km ² 18.34km ² | 埼玉県朝霞市助言 C0661 | 朝日航洋株式会社 | R1.12.13 R2.3.22 | 177597 |
| 埼玉県 | 東松山市 一部 | 基準点管理 | 基準点測量 | 1級 | 1点 | 埼玉県東松山市助言 C0758 | 武州測量株式会社 | R1.12.19 R2.2.28 | 178154 |
| 埼玉県 | 上尾市 一部 | 土地区画整理 | 数値図化 | 500 | 0.29km ² | 上尾市大谷北部第四土地区画整理組合助言 C0721 | 昭和株式会社 | R1.12.20 R2.3.27 | 177938 |
| 埼玉県 | 坂戸市 全域 | 固定資産 | 数値撮影（デジタル） 写真地図作成（デジタルオルソ） | 地上画素寸法 16cm 1000 | 41.02km ² 41.02km ² | 埼玉県坂戸市助言 C0722 | 株式会社ナカノアイシステム | R1.12.20 R2.3.31 | 177939 |
| 埼玉県 | 飯能市 全域 | 固定資産 | 数値撮影（デジタル） 数値撮影（デジタル） | 地上画素寸法 16cm 地上画素寸法 20cm | 48km ² 145.05km ² | 埼玉県飯能市助言 C0683 | 三和航測株式会社 | R1.12.26 R2.2.28 | 177682 |
| 埼玉県 | 北本市 全域 | 固定資産 | 数値撮影（デジタル） 同時調整 | 地上画素寸法 12cm 1000 | 25.26km ² 25.26km ² | 埼玉県北本市助言 C0708 | 国際航業株式会社 | R1.12.30 R2.3.24 | 177830 |
| 埼玉県 | さいたま市 一部 | 基準点管理 | 基準点測量 | 3級 | 1点 | 埼玉県さいたま市助言 C0742 | 一栄測量設計株式会社 | R2.1.6 R2.3.30 | 178018 |
| 埼玉県 | 東松山市 一部 | 基準点管理 | 基準点測量 | 2級 | 1点 | 埼玉県東松山市助言 C0759 | 武州測量株式会社 | R2.1.8 R2.3.13 | 178156 |
| 埼玉県 | さいたま市 一部 | 基準点管理 | 復旧測量（基準点） | 3級 | 2点 | 埼玉県さいたま市助言 C0761 | 株式会社コスミックサーベイ | R2.1.14 R2.3.19 | 178163 |
| 埼玉県 | 横瀬町 一部 秩父市 一部 | 河川管理 | 航空レーザ測量 | 1000 | 2.99km ² | 埼玉県秩父県土整備事務所助言 C0771 | 株式会社バスコ | R2.1.20 R2.6.30 | 178229 |
| 埼玉県 | 坂戸市 一部 | 道路台帳 | 基準点測量 | 3級 | 16点 | 埼玉県飯能県土整備事務所助言 C0787 | 株式会社セントラル測量 | R2.1.22 R2.3.31 | 178308 |
| 埼玉県 | 富士見市 一部 | ほ場整備 | 基準点測量 | 3級 | 5点 | 埼玉県富士見市助言 C0849 | 三協測量設計株式会社 | R2.2.3 R2.3.25 | 178631 |
| 埼玉県 | さいたま市 一部 | 道路計画 | 復旧測量（基準点） | 1級 | 1点 | 埼玉県さいたま市助言 C0823 | 株式会社G I S 関東 | R2.2.5 R2.2.28 | 178473 |
| 埼玉県 | 小鹿野町 全域 長瀬町 全域 皆野町 全域 秩父市 一部 横瀬町 全域 | 砂防計画 | 数値撮影（デジタル） 同時調整 | 地上画素寸法 19cm 2500 | 500.86km ² 500.86km ² | 埼玉県秩父県土整備事務所助言 C0048 | 株式会社バスコ | R2.2.7 R2.6.30 | 179305 |
| 埼玉県 | 川越市 一部 | 道路管理 | 復旧測量（基準点） | 街区三角点 | 1点 | 埼玉県川越市助言 C0830 | 株式会社ミカミ・アイエヌジー | R2.2.10 R2.3.13 | 178545 |
| 埼玉県 | 鴻巣市 一部 | 総合計画 | 復旧測量（基準点） | 街区多角点 | 1点 | 埼玉県鴻巣市助言 C0843 | 国際航業株式会社 | R2.2.13 R2.3.31 | 178579 |
| 埼玉県 | 秩父市 一部 | その他 | 基準点測量 | 3級 | 6点 | 埼玉県秩父県土整備事務所助言 C0827 | 株式会社荒川灌石 | R2.2.20 R2.3.27 | 178517 |
| 埼玉県 | 秩父市 一部 | 道路台帳 | 基準点測量 | 3級 | 1点 | 埼玉県西関東連絡道路建設事務所助言 C0831 | 株式会社北武蔵調査測量設計事務所 | R2.2.20 R2.3.31 | 178546 |
| 埼玉県 | さいたま市 一部 | 道路計画 | 基準点測量 | 3級 | 1点 | 埼玉県さいたま市助言 C0858 | カヅミテック株式会社 | R2.2.27 R2.3.1 | 178687 |
| 埼玉県 | 川越市 一部 | 道路管理 | 復旧測量（基準点） 復旧測量（基準点） | 街区多角点節点 街区補助点 | 1点 1点 | 埼玉県川越市助言 C0842 | 株式会社ミカミ・アイエヌジー | R2.2.28 R2.3.19 | 178577 |
| 埼玉県 | 熊谷市 一部 鴻巣市 一部 深谷市 一部 寄居町 一部 | 河川管理 | 航空レーザ測深 | 500 | 17.14km ² | 関東地方整備局荒川上流河川事務所助言 C0030 | 朝日航洋株式会社 | R2.3.1 R2.9.30 | 179191 |
| 埼玉県 | 秩父市 一部 | 道路台帳 | 復旧測量（基準点） | 3級 | 1点 | 埼玉県秩父県土整備事務所助言 C0899 | 株式会社荒川灌石 | R2.3.1 R2.4.28 | 178936 |
| 埼玉県 | さいたま市 一部 行田市 一部 鴻巣市 一部 桶川市 一部 北本市 一部 川島町 一部 吉見町 一部 | 河川管理 | 航空レーザ測量 | 500 | 33.97km ² | 関東地方整備局荒川上流河川事務所助言 C0872 | 中日本航空株式会社 | R2.3.3 R2.10.16 | 178793 |
| 埼玉県 | 鳩山町 一部 川島町 一部 坂戸市 一部 東松山市 一部 川越市 一部 | 河川管理 | 航空レーザ測量 基準点測量 水準測量 | 500 3級 3級 | 17.2km ² 3点 3点 | 関東地方整備局荒川上流河川事務所助言 C0873 | 株式会社バスコ | R2.3.3 R2.8.31 | 178795 |
| 埼玉県 | 川越市 一部 | 河川管理 | 航空レーザ測量 修正測量 | 1000 1000 | 0.76km ² 0.76km ² | 埼玉県川越県土整備事務所助言 C0897 | 三協測量設計株式会社 | R2.3.3 R2.3.27 | 178930 |
| 埼玉県 | 上里町 一部 | 道路台帳 | 基準点測量 | 3級 | 2点 | 埼玉県本庄県土整備事務所助言 C0040 | 本庄測量設計株式会社 | R2.3.17 R2.11.30 | 179265 |
| 埼玉県 | 上尾市 一部 | 土地区画整理 | 基準点測量 基準点測量 | 3級 4級 | 3点 34点 | 株式会社東京マイスターホールディングス助言 C0901 | 株式会社八州 | R2.3.25 R2.6.30 | 178950 |
| 埼玉県 | 秩父市 一部 | その他 | 数値撮影（デジタル） 同時調整 | 地上画素寸法 19cm 2500 | 391.71km ² 391.71km ² | 埼玉県秩父県土整備事務所助言 C0015 | 朝日航洋株式会社 | R2.4.15 R2.6.30 | 179091 |
| 埼玉県 | さいたま市 一部 | 道路管理 | 基準点測量 | 3級 | 1点 | 埼玉県さいたま市助言 C0060 | 株式会社オールプロジェクト | R2.5.19 R2.12.25 | 179409 |
| 埼玉県 | さいたま市 一部 | 道路計画 | 復旧測量（基準点） | 2級 | 1点 | 埼玉県さいたま市助言 C0062 | 株式会社フジ測地 | R2.5.19 R2.7.31 | 179411 |

関東地方

| 都道府県 | 測量地域 | 測量目的 | 測量種別 | 縮尺・等級 | 事業量 | 測量計画機関(助言番号) | 測量作業機関 | 実施時期 | ID | |
|------|---|--|---------------------------------|-------------------------------|--|--|------------------------|-----------------------|---------------------|--------|
| 埼玉県 | 皆野町 全域 | 固定資産 | 数値撮影(デジタル) 写真地図作成(デジタルオルソ) | 地上画素寸法 12cm 1000 | 63.74km ² 63.74km ² | 埼玉県皆野町助言 C0136 | 株式会社ナカノアイシステム | R2.5.21 R3.2.26 | 180317 | |
| 埼玉県 | 羽生市 一部 久喜市 一部 幸手市 一部 | 土地改良 | 基準点測量 基準点測量 | 3級 4級 | 7点 48点 | 農林水産省関東農政局利根川水系土地改良調査管理事務所助言 C0065 | 株式会社塩崎テクノプレイ | R2.5.26 R2.9.30 | 179525 | |
| 埼玉県 | 三芳町 全域 | 都市計画 | 修正測量 | 2500 | 15.33km ² | 埼玉県三芳町助言 C0098 | 株式会社バスコ | R2.5.26 R3.2.26 | 179884 | |
| 埼玉県 | さいたま市 全域 | 都市計画 | 修正測量 修正測量 修正測量 修正測量 | 500 1000 10000 15000 | 217.43km ² 217.43km ² 217.43km ² 217.43km ² | 埼玉県さいたま市助言 C0111 | 株式会社バスコ | R2.6.1 R3.2.26 | 180027 | |
| 埼玉県 | 上尾市 一部 | 土地区画整理 | 基準点測量 | 2級 | 1点 | 上尾市大谷北部第四土地区画整理組合助言 C0078 | 昭和株式会社 | R2.6.10 R2.6.30 | 179696 | |
| 埼玉県 | 秩父市 一部 小鹿野町 一部 | 河川管理 | 航空レーザ測深 | 1000 | 4.07km ² | 埼玉県秩父県土整備事務所助言 C0102 | 株式会社バスコ | R2.6.15 R2.11.30 | 179923 | |
| 埼玉県 | 鶴ヶ島市 一部 | 土地区画整理 | 基準点測量 基準点測量 | 3級 4級 | 6点 70点 | 埼玉県助言 C0094 | 株式会社八州 | R2.6.22 R2.9.30 | 179871 | |
| 埼玉県 | 神川町 一部 | 基準点管理 | 基準点測量 基準点測量 | 2級 3級 | 1点 1点 | 埼玉県神川町助言 C0135 | 株式会社協同測地開発 | R2.7.1 R2.9.30 | 180313 | |
| 埼玉県 | 狭山市 全域 | 都市計画 | 数値図化 | 2500 | 21km ² | 埼玉県狭山市助言 C0204 | 朝日航洋株式会社 | R2.7.1 R2.12.25 | 180960 | |
| 埼玉県 | 所沢市 一部 | 道路台帳 | 基準点測量 | 3級 | 4点 | 埼玉県川越県土整備事務所助言 C0263 | 三協測量設計株式会社 | R2.7.10 R2.12.4 | 181471 | |
| 埼玉県 | 川越市 一部 | 道路台帳 | 基準点測量 | 3級 | 9点 | 埼玉県川越県土整備事務所助言 C0254 | 株式会社ミカミ・アイエヌジー | R2.7.14 R3.2.5 | 181403 | |
| 埼玉県 | 川口市 一部 | 道路管理 | 復旧測量(基準点) | 街区多角点 | 1点 | 埼玉県川口市助言 C0227 | 株式会社本州 | R2.7.31 R2.8.28 | 181125 | |
| 埼玉県 | 八潮市 一部 | 土地区画整理 | 復旧測量(基準点) | 4級 | 7点 | 埼玉県八潮市助言 C0414 | 昭和株式会社 | R2.8.26 R3.3.19 | 182591 | |
| 埼玉県 | さいたま市 一部 | 道路計画 | 復旧測量(基準点) | 3級 | 1点 | 埼玉県さいたま市助言 C0299 | 株式会社G I S 関東 | R2.8.27 R2.11.30 | 181721 | |
| 埼玉県 | 飯能市 全域 入間市 全域 坂戸市 全域 日高市 全域 越生町 全域 | 砂防計画 | 数値撮影(デジタル) 同時調整 | 2500 2500 | 418km ² 418km ² | 埼玉県飯能県土整備事務所助言 C0313 | 国際航業株式会社 | R2.9.3 R2.11.27 | 181822 | |
| 埼玉県 | 川越市 全域 狭山市 全域 ふじみ野市 全域 | 砂防計画 | 数値撮影(デジタル) 同時調整 | 2500 2500 | 280km ² 280km ² | 埼玉県川越県土整備事務所助言 C0314 | 国際航業株式会社 | R2.9.3 R2.12.15 | 181824 | |
| 埼玉県 | 鳩山町 一部 川島町 一部 嵐山町 一部 東松山市 一部 | 砂防計画 | 数値撮影(デジタル) 数値撮影(デジタル) | 2500 地上画素寸法 20cm | 384km ² 384km ² | 埼玉県東松山県土整備事務所助言 C0344 | 株式会社バスコ | R2.9.7 R3.1.22 | 182055 | |
| 埼玉県 | 鶴ヶ島市 一部 | 道路計画 | 基準点測量 基準点測量 現地測量(数値地形図作成) | 2級 4級 500 | 1点 11点 0.027km ² | 埼玉県飯能県土整備事務所助言 C0338 | 東日本総合計画株式会社 | R2.9.10 R3.2.5 | 181955 | |
| 埼玉県 | 秩父市 一部 | 固定資産 | 数値撮影(デジタル) | 地上画素寸法 20cm | 560km ² | 埼玉県秩父市助言 C0720 | 第一航業株式会社 | R2.9.28 R3.2.19 | 184559 | |
| 埼玉県 | 長瀨町 一部 | 道路台帳 | 基準点測量 | 2級 | 7点 | 埼玉県長瀨町助言 C0434 | 株式会社荒川灌石 | R2.10.1 R2.12.28 | 182707 | |
| 埼玉県 | 杉戸町 全域 | 固定資産 | 数値撮影(デジタル) | 地上画素寸法 12cm | 30.03km ² | 埼玉県杉戸町助言 C0438 | 国際航業株式会社 | R2.10.1 R3.3.31 | 182718 | |
| 埼玉県 | さいたま市 一部 鴻巣市 一部 朝霞市 一部 和光市 一部 桶川市 一部 富士見市 一部 吉見町 一部 | 川口市 一部 草加市 一部 志木市 一部 新座市 一部 北本市 一部 川島町 一部 松伏町 一部 | 砂防計画 | 数値撮影(デジタル) | 2500 | 236km ² | 埼玉県さいたま県土整備事務所助言 C0442 | 株式会社八州 | R2.10.1 R2.11.20 | 182732 |
| 東京都 | 板橋区 一部 清瀬市 一部 西東京市 一部 | 練馬区 一部 東久留米市 一部 | | | | | | | | |
| 埼玉県 | 入間市 一部 | 都市計画 | 基準点測量 水準測量 | 2級 3級 | 2点 1.82km ² 2点 | 埼玉県入間市助言 C0449 | 三協測量設計株式会社 | R2.10.20 R3.2.26 | 182792 | |
| 埼玉県 | 上里町 全域 美里町 全域 | 神川町 全域 本庄市 全域 | 砂防計画 | 数値撮影(デジタル) 同時調整 | 2500 | 199.68km ² 199.68km ² | 埼玉県本庄県土整備事務所助言 C0531 | 国際航業株式会社 | R2.10.20 R3.1.29 | 183426 |
| 埼玉県 | 横瀬町 一部 | 秩父市 一部 | 砂防計画 | 航空レーザ測量 | 1000 | 51.88km ² | 埼玉県秩父県土整備事務所助言 C0561 | 国際航業株式会社 | R2.10.27 R3.2.19 | 183630 |
| 埼玉県 | 長瀨町 一部 | 皆野町 一部 | 地すべり対策 | 航空レーザ測量 | 1000 | 36.57km ² | 埼玉県秩父県土整備事務所助言 C0590 | アジア航測株式会社 | R2.10.30 R3.2.19 | 183774 |
| 埼玉県 | 川島町 一部 | 下水道計画 | 復旧測量(基準点) | 3級 | 1点 | 埼玉県川島町助言 C0626 | 株式会社ミカミ・アイエヌジー | R2.11.20 R3.3.10 | 183992 | |
| 埼玉県 | さいたま市 一部 | 道路管理 | 復旧測量(基準点) | 1級 | 1点 | さいたま市水道局助言 C0675 | 浦和測量設計株式会社 | R2.12.7 R3.1.29 | 184380 | |
| 埼玉県 | 東松山市 一部 | 道路台帳 | 基準点測量 | 1級 | 1点 | 埼玉県東松山市助言 C0779 | 武州測量株式会社 | R2.12.11 R3.2.26 | 184875 | |
| 埼玉県 | 所沢市 全域 | 固定資産 | 数値撮影(デジタル) 同時調整 | 地上画素寸法 12.5cm 1000 | 72.11km ² 72.11km ² | 埼玉県所沢市助言 C0745 | 朝日航洋株式会社 | R2.12.15 R3.2.5 | 184690 | |
| 千葉県 | 船橋市 一部 | その他 | 基準点測量 | 4級 | 12点 | 独立行政法人都市再生機構東日本賃貸住宅本部助言 C0204 | 株式会社測技社 | H30.6.22 H30.10.31 | 165207 | |
| 千葉県 | 浦安市 一部 | 地籍調査 | 用地測量 | 復元測量 | 0.29km ² | 千葉県浦安市助言 C0466 | 空間情報サービス株式会社 | H30.10.1 H31.3.22 | 167860 | |
| 千葉県 | 浦安市 一部 | 地籍調査 | 用地測量 | | 0.21km ² | 千葉県浦安市助言 C0467 | 株式会社ボソーテック | H30.10.1 H31.3.22 | 167861 | |
| 千葉県 | 浦安市 一部 | 地籍調査 | 用地測量 | | 0.22km ² | 千葉県浦安市助言 C0468 | 株式会社ボソーテック | H30.10.1 H31.3.22 | 167862 | |
| 千葉県 | 千葉市 一部 | その他 | 基準点測量 | 4級 | 10点 | 法務省千葉地方務局助言 C0395 | 土地家屋調査士渡部健治事務所 | H30.11.1 R2.1.31 | 167169 | |
| 千葉県 | 千葉市 一部 | その他 | 基準点測量 | 4級 | 88点 | 法務省千葉地方務局助言 C0410 | 土地家屋調査士秋山昌巳 | H30.11.1 R2.1.31 | 167298 | |

関東地方

| 都道府県 | 測量地域 | 測量目的 | 測量種別 | 縮尺・等級 | 事業量 | 測量計画機関（助言番号） | 測量作業機関 | 実施時期 | ID |
|------|------------------------------------|--------|--|--|--|--------------------------------|--------------------------|----------------------|--------|
| 千葉県 | 松戸市 一部 | 基準点管理 | 復旧測量（基準点） | 街区多角点 | 2点 | 千葉県松戸市助言 C0576 | 有限会社風見測量設計 | H30.12.12 R1.5.31 | 168589 |
| 千葉県 | 市川市 一部 | 都市計画 | 数値撮影（デジタル） 同時調整 数値図化 写真地図作成（デジタルオルソ） | 地上画素寸法 6cm 500 500 500 | 55km ² 55km ² 3.17km ² 55km ² | 千葉県市川市助言 C0064 | 株式会社バスコ | R1.5.8 R2.3.25 | 172269 |
| 千葉県 | 多古町 一部 | 都市計画 | 数値撮影（デジタル） 既成図数値化 修正測量 地形図等成果の座標補正 | 2500 2500 2500 2500 | 12.71km ² 12.71km ² 12.71km ² 12.71km ² | 千葉県多古町助言 C0131 | 京葉測量株式会社 | R1.6.3 R2.3.25 | 172933 |
| 千葉県 | 成田市 一部 | 都市計画 | 修正測量 | 2500 | 54.32km ² | 千葉県成田市助言 C0118 | 京葉測量株式会社 | R1.6.7 R2.1.31 | 172813 |
| 千葉県 | 鎌ヶ谷市 全域 | 都市計画 | 数値図化 地形図等成果の座標補正 | 2500 2500 | 21.08km ² 21.08km ² | 千葉県鎌ヶ谷市助言 C0171 | 朝日航洋株式会社 | R1.6.11 R2.3.20 | 173322 |
| 千葉県 | 船橋市 一部 | 都市計画 | 復旧測量（基準点） | 3級 | 1点 | 千葉県船橋市助言 C0156 | 京葉測量株式会社 | R1.6.20 R1.8.31 | 173179 |
| 千葉県 | 千葉市 一部 | 道路管理 | 基準点測量 基準点測量 復旧測量（基準点） | 2級 3級 2級（改測） | 10点 14点 2点 | 東日本高速道路株式会社関東支社市原管理事務所助言 C0155 | 株式会社塩崎テクノブレイン | R1.6.26 R2.3.9 | 173177 |
| 千葉県 | 野田市 全域 | 固定資産 | 数値撮影（デジタル） | 地上画素寸法 20cm | 103.55km ² | 千葉県野田市助言 C0175 | 株式会社バスコ | R1.7.9 R2.3.31 | 173339 |
| 千葉県 | 浦安市 一部 | 道路計画 | 基準点測量 水準測量 現地測量（数値地形図作成） | 4級 3級 500 | 26点 2.8km 0.02km ² | 関東地方整備局首都国道事務所助言 C0170 | 株式会社ポーソーテック | R1.7.10 R1.10.31 | 173319 |
| 千葉県 | 鴨川市 全域 | 固定資産 | 数値撮影（デジタル） | 地上画素寸法 20cm | 191.14km ² | 千葉県鴨川市助言 C0205 | 株式会社バスコ | R1.7.28 R2.3.19 | 173645 |
| 千葉県 | 御宿町 全域 | 固定資産 | 数値撮影（デジタル） | 地上画素寸法 20cm | 24.86km ² | 千葉県御宿町助言 C0206 | 株式会社バスコ | R1.8.1 R2.3.25 | 173647 |
| 千葉県 | 松戸市 一部 | 道路台帳 | 基準点測量 基準点測量 基準点測量 修正測量 数値撮影（デジタル） M&S計測 | 2級 3級 4級 500 地上画素寸法 6cm 500 | 5点 9点 39点 1.3km 2.12km ² 2.3km | 関東地方整備局首都国道事務所助言 C0224 | 株式会社バスコ | R1.8.1 R1.11.29 | 173872 |
| 千葉県 | 松戸市 一部 | 道路台帳 | 基準点測量 基準点測量 基準点測量 修正測量 | 2級 3級 4級 500 | 3点 5点 24点 0.8km | 関東地方整備局首都国道事務所助言 C0225 | 株式会社バスコ | R1.8.1 R1.11.29 | 173874 |
| 千葉県 | 八千代市 一部 千葉市 一部 | 道路計画 | 基準点測量 | 道路基準点 | 73点 | 関東地方整備局千葉国道事務所助言 C0274 | 有限会社ビュー設計 | R1.9.2 R1.9.30 | 174472 |
| 千葉県 | 市原市 一部 | 基準点管理 | 基準点測量 | 2級 | 114点 | 千葉県市原市助言 C0333 | 房州測量設計株式会社 株式会社山一測量設計 | R1.9.5 R2.1.31 | 174978 |
| 千葉県 | 千葉市 一部 | 道路台帳 | 基準点測量 | 4級 | 29点 | 千葉県千葉市助言 C0304 | 株式会社アイコンサルタン | R1.9.9 R1.11.1 | 174778 |
| 千葉県 | 市川市 一部 | 道路台帳 | 基準点測量 基準点測量 基準点測量 修正測量 | 2級 3級 4級 500 | 3点 7点 33点 1.1km | 関東地方整備局首都国道事務所助言 C0338 | 株式会社バスコ | R1.9.9 R1.11.29 | 175057 |
| 千葉県 | 市川市 一部 | 道路台帳 | 基準点測量 基準点測量 基準点測量 | 2級 3級 4級 | 3点 9点 27点 | 関東地方整備局首都国道事務所助言 C0339 | 株式会社オリス | R1.9.9 R1.11.29 | 175059 |
| 千葉県 | 市川市 一部 | 道路台帳 | 基準点測量 基準点測量 基準点測量 | 2級 3級 4級 | 4点 6点 30点 | 関東地方整備局首都国道事務所助言 C0340 | 平和フィールド株式会社 | R1.9.9 R1.11.29 | 175061 |
| 千葉県 | 市川市 一部 | 道路台帳 | 基準点測量 基準点測量 基準点測量 | 2級 3級 4級 | 2点 5点 21点 | 関東地方整備局首都国道事務所助言 C0341 | 株式会社大輝 | R1.9.9 R1.11.29 | 175063 |
| 千葉県 | いすみ市 一部 | 土地改良 | 復旧測量（基準点） 復旧測量（基準点） 基準点測量 基準点測量 | 1級 3級 3級 4級 | 4点 17点 9点 84点 | 千葉県夷隅農業事務所助言 C0278 | 千葉県土地改良事業団体連合会 | R1.9.13 R2.3.31 | 174554 |
| 千葉県 | 船橋市 一部 | 都市計画 | 復旧測量（基準点） 復旧測量（基準点） 復旧測量（基準点） | 2級 3級 3級 | 2点 1点 4点 | 千葉県船橋市助言 C0465 | 京葉測量株式会社 | R1.10.4 R2.1.31 | 176090 |
| 千葉県 | 松戸市 一部 | 都市計画 | 基準点測量 | 4級 | 18点 | 千葉県松戸市助言 C0393 | アスカ測量設計株式会社 | R1.10.10 R2.1.31 | 175492 |
| 千葉県 | 成田市 一部 | 道路計画 | 復旧測量（基準点） | 2級 | 1点 | 千葉県成田市助言 C0474 | 北千葉測量株式会社 | R1.10.21 R1.12.27 | 176200 |
| 千葉県 | 市原市 一部 | 土地区画整理 | 数値撮影（デジタル） 数値図化 水準測量 | 地上画素寸法 10cm 1000 3級 | 5.67km ² 0.87km ² 6km | 千葉県市原市助言 C0719 | アジア航測株式会社 | R1.10.21 R2.3.13 | 177931 |
| 千葉県 | 旭市 一部 | 道路台帳 | 修正測量 | 1000 | 1.232km | 千葉県旭市助言 C0487 | 国際航業株式会社 | R1.10.25 R2.3.19 | 176328 |
| 千葉県 | 茂原市 全域 | 固定資産 | 数値撮影（デジタル） 同時調整 | 地上画素寸法 12cm 1000 | 99.92km ² 99.92km ² | 千葉県茂原市助言 C0489 | 朝日航洋株式会社 | R1.11.1 R2.3.19 | 176354 |
| 千葉県 | 八千代市 一部 | 土地区画整理 | 基準点測量 水準測量 | 4級 4級 | 16点 2km | 独立行政法人都市再生機構東日本賃貸住宅本部助言 C0838 | 共進調査設計株式会社 | R1.11.1 R2.9.30 | 178570 |
| 千葉県 | 松戸市 一部 | 基準点管理 | 復旧測量（基準点） | 街区多角点 | 1点 | 千葉県松戸市助言 C0526 | 有限会社フジ図研 | R1.11.5 R1.12.31 | 176693 |
| 千葉県 | 松戸市 一部 | 基準点管理 | 復旧測量（基準点） | 街区多角点 | 1点 | 千葉県松戸市助言 C0527 | 有限会社タナベ測量設計事務所 | R1.11.5 R2.1.31 | 176696 |
| 千葉県 | 館山市 一部 鴨川市 一部 君津市 一部 富津市 一部 東庄町 一部 | 森林計画 | 航空レーザ測量 | 1000 | 10.56km ² | 千葉県助言 C0530 | 株式会社バスコ | R1.11.5 R2.3.13 | 176722 |

関東地方

| 都道府県 | 測量地域 | 測量目的 | 測量種別 | 縮尺・等級 | 事業量 | 測量計画機関（助言番号） | 測量作業機関 | 実施時期 | ID | |
|------|--|--|---------------------------------------|-----------------------------|--|------------------------|-----------------|--|--------------------|--------|
| 千葉県 | 銚子市 一部 船橋市 一部 松戸市 一部 茂原市 一部 佐倉市 一部 旭市 一部 柏市 一部 市原市 一部 八千代市 一部 鎌ヶ谷市 一部 富津市 一部 四街道市 一部 八街市 一部 白井市 一部 匝瑳市 一部 いすみ市 一部 酒々井町 一部 多古町 一部 芝山町 一部 一宮町 一部 長生村 一部 長柄町 一部 大多喜町 一部 | 市川市 一部 木更津市 一部 野田市 一部 成田市 一部 東金市 一部 習志野市 一部 勝浦市 一部 流山市 一部 我孫子市 一部 君津市 一部 浦安市 一部 袖ヶ浦市 一部 印西市 一部 富里市 一部 山武市 一部 大網白里市 一部 栄町 一部 九十九里町 一部 横芝光町 一部 睦沢町 一部 白子町 一部 長南町 一部 御宿町 一部 | 地盤変動調査 | 水準測量 | 1級 | 1894km | 千葉県 助言 C0531 | 株式会社八州 株式会社コーケン 国際測地株式会社 昭和株式会社 | R1.11.7 R2.5.31 | 176729 |
| 千葉県 | 浦安市 一部 | 道路管理 | 復旧測量（基準点） 復旧測量（基準点） | 2級 3級 | 5点 38点 | 千葉県浦安市 助言 C0793 | 京葉測量株式会社 | R1.11.11 R2.3.31 | 178339 | |
| 千葉県 | 南房総市 一部 | 都市計画 | 数値図化 | 2500 | 1km ² | 千葉県南房総市 助言 C0665 | 朝日航洋株式会社 | R1.11.20 R2.3.13 | 177606 | |
| 千葉県 | 千葉市 一部 | 道路計画 | 基準点測量 | 3級（街衢多角点） | 2点 | 千葉県千葉市 助言 C0233 | 株式会社総合開発 | R1.12.1 R2.6.30 | 173932 | |
| 千葉県 | 佐倉市 全域 | 固定資産 | 数値撮影（デジタル） 同時調整 | 地上画素寸法 20cm 2500 | 103.7km ² 103.7km ² | 千葉県佐倉市 助言 C0399 | 株式会社パスコ | R1.12.1 R2.3.19 | 175523 | |
| 千葉県 | 袖ヶ浦市 全域 | 都市計画 | 数値撮影（デジタル） 写真地図作成（デジタルオルソ） 数値図化 | 地上画素寸法 25cm 2500 2500 | 538.6km ² 538.6km ² 94.93km ² | 千葉県袖ヶ浦市 助言 C0528 | 三和航測株式会社 | R1.12.1 R2.11.30 | 176697 | |
| 千葉県 | 成田市 全域 | 固定資産 | 数値撮影（デジタル） | 地上画素寸法 20cm | 213.84km ² | 千葉県成田市 助言 C0560 | 株式会社パスコ | R1.12.1 R2.3.6 | 176940 | |
| 千葉県 | 市川市 全域 | 固定資産 | 数値撮影（デジタル） 同時調整 | 地上画素寸法 20cm 2500 | 57.45km ² 57.45km ² | 千葉県市川市 助言 C0570 | 株式会社ウエスコ | R1.12.1 R2.3.13 | 177022 | |
| 千葉県 | 匝瑳市 全域 | 固定資産 | 数値撮影（デジタル） 同時調整 | 地上画素寸法 10cm 1000 | 101.52km ² 101.52km ² | 千葉県匝瑳市 助言 C0576 | 株式会社パスコ | R1.12.1 R2.3.6 | 177048 | |
| 千葉県 | 白井市 全域 | 固定資産 | 数値撮影（デジタル） 同時調整 | 地上画素寸法 12cm 1000 | 35.48km ² 35.48km ² | 千葉県白井市 助言 C0593 | 朝日航洋株式会社 | R1.12.1 R2.3.31 | 177166 | |
| 千葉県 | 八千代市 全域 | 固定資産 | 数値撮影（デジタル） 同時調整 | 地上画素寸法 10cm 1000 | 51.39km ² 51.39km ² | 千葉県八千代市 助言 C0614 | 朝日航洋株式会社 | R1.12.1 R2.3.27 | 177284 | |
| 千葉県 | 鎌ヶ谷市 全域 | 固定資産 | 数値撮影（デジタル） 同時調整 | 地上画素寸法 12cm 1000 | 21.08km ² 21.08km ² | 千葉県鎌ヶ谷市 助言 C0625 | 朝日航洋株式会社 | R1.12.1 R2.3.31 | 177339 | |
| 千葉県 | 千葉市 一部 | その他 | 復旧測量（基準点） | 3級 | 1点 | 千葉県千葉市 助言 C0566 | 株式会社閉屋測量 | R1.12.3 R2.1.20 | 176970 | |
| 千葉県 | 松戸市 一部 | 都市計画 | 復旧測量（基準点） 復旧測量（基準点） 復旧測量（基準点） | 街区三角点 街区多角点 3級 | 1点 2点 1点 | 千葉県松戸市 助言 C0647 | 京葉測量株式会社 | R1.12.5 R2.1.31 | 177458 | |
| 千葉県 | 山武市 一部 | 土地改良 | 数値撮影（デジタル） 水準測量 数値図化 | 地上画素寸法 13cm 3級 1000 | 24km ² 27km 2.83km ² | 千葉県山武市 助言 C0659 | 国際航業株式会社 | R1.12.6 R2.3.16 | 177551 | |
| 千葉県 | 千葉市 一部 | 地盤変動調査 | 水準測量 | 1級 | 144km | 千葉県千葉市 助言 C0674 | 株式会社八州 | R1.12.11 R2.3.31 | 177631 | |
| 千葉県 | 栄町 全域 | 固定資産 | 数値撮影（デジタル） 同時調整 | 地上画素寸法 10cm 1000 | 32.51km ² 32.51km ² | 千葉県栄町 助言 C0675 | 朝日航洋株式会社 | R1.12.15 R2.3.31 | 177648 | |
| 千葉県 | 印西市 全域 | 総合計画 | 数値撮影（デジタル） 同時調整 | 地上画素寸法 8cm 500 | 189km ² 189km ² | 千葉県印西市 助言 C0668 | 株式会社パスコ | R1.12.16 R2.3.31 | 177613 | |
| 千葉県 | 袖ヶ浦市 一部 | ほ場整備 | 数値撮影（デジタル） 数値図化 水準測量 | 地上画素寸法 12cm 1000 3級 | 0.75km ² 0.75km ² 5km | 千葉県袖ヶ浦市 助言 C0663 | 三和航測株式会社 | R1.12.18 R2.3.20 | 177602 | |
| 千葉県 | 船橋市 一部 | 道路計画 | 数値撮影（デジタル） 数値図化 | 地上画素寸法 16cm 1000 | 0.2km ² 0.2km ² | 千葉県葛南土木事務所 助言 C0718 | 京葉測量株式会社 | R1.12.18 R2.3.25 | 177890 | |
| 千葉県 | 千葉市 全域 | 固定資産 | 数値撮影（デジタル） | 地上画素寸法 20cm | 271.76km ² | 千葉県千葉市 助言 C0724 | 株式会社パスコ | R1.12.19 R2.3.31 | 177943 | |
| 千葉県 | 八街市 全域 | 固定資産 | 数値撮影（デジタル） | 地上画素寸法 12cm | 74.94km ² | 千葉県八街市 助言 C0583 | アジア航測株式会社 | R1.12.20 R2.3.31 | 177101 | |
| 千葉県 | 富里市 全域 | 固定資産 | 数値撮影（デジタル） | 地上画素寸法 12cm | 53.88km ² | 千葉県富里市 助言 C0586 | アジア航測株式会社 | R1.12.20 R2.3.25 | 177135 | |
| 千葉県 | 酒々井町 全域 | 固定資産 | 数値撮影（デジタル） | 地上画素寸法 12cm | 19.01km ² | 千葉県酒々井町 助言 C0594 | アジア航測株式会社 | R1.12.20 R2.3.31 | 177168 | |
| 千葉県 | 船橋市 全域 | 固定資産 | 数値撮影（デジタル） | 地上画素寸法 20cm | 85.62km ² | 千葉県船橋市 助言 C0669 | アジア航測株式会社 | R1.12.20 R2.3.31 | 177617 | |
| 千葉県 | 松戸市 全域 | 固定資産 | 数値撮影（デジタル） | 地上画素寸法 12cm | 61.38km ² | 千葉県松戸市 助言 C0678 | 国際航業株式会社 | R1.12.20 R2.3.31 | 177658 | |
| 千葉県 | 山武市 全域 | 固定資産 | 数値撮影（デジタル） 同時調整 | 地上画素寸法 20cm 2500 | 146.77km ² 146.77km ² | 千葉県山武市 助言 C0703 | 株式会社パスコ | R1.12.20 R2.3.19 | 177771 | |
| 千葉県 | 千葉市 一部 | その他 | 復旧測量（基準点） | 2級 | 1点 | 千葉県千葉市 助言 C0662 | 伸一測量設計株式会社 | R1.12.24 R2.11.15 | 177600 | |

関東地方

| 都道府県 | 測量地域 | 測量目的 | 測量種別 | 縮尺・等級 | 事業量 | 測量計画機関（助言番号） | 測量作業機関 | 実施時期 | ID |
|------|-------------------------------------|--------|-------------------------|-------------------------|--|---------------------------------------|---------------------|---------------------|--------|
| 千葉県 | 関東地方整備局千葉国道事務所管内 | その他 | 航空レーザ測量 その他 M&T計測 | 500 UAVレーザ 500 | 64.26km ² 0.06km ² 55.18km ² | 関東地方整備局千葉国道事務所 助言 C0736 | 国際航業株式会社 | R1.12.26 R2.3.25 | 177995 |
| 千葉県 | 千葉市 全域 | 都市計画 | 数値図化 数値図化 | 10000 25000 | 271.77km ² 271.77km ² | 千葉県千葉市 助言 C0810 | アジア航測株式会社 千葉 支店 | R1.12.28 R2.3.31 | 178420 |
| 千葉県 | 千葉市 一部 | 都市計画 | 基準点測量 | 3級 | 2点 | 千葉県企業局施設整備センター 助言 C0709 | 鈴木測量株式会社 | R2.1.7 R2.3.22 | 177832 |
| 千葉県 | 千葉市 一部 | その他 | 復旧測量（基準点） | 街区多角点 | 1点 | 千葉県千葉市 助言 C0652 | 株式会社関屋測量 | R2.1.10 R2.2.28 | 177494 |
| 千葉県 | 千葉市 一部 | 基準点管理 | 復旧測量（基準点） | 2級 | 1点 | 千葉県千葉市 助言 C0702 | 船谷コンサルタント株式会社 | R2.1.10 R2.2.28 | 177769 |
| 千葉県 | 習志野市 一部 | 土地区画整理 | 基準点測量 水準測量 | 4級 3級 | 110点 3km | 千葉県習志野市 助言 C0825 | 京葉測量株式会社 | R2.1.18 R2.3.31 | 178489 |
| 千葉県 | 銚子市 一部 | 河川計画 | 復旧測量（基準点） | 2級 | 1点 | 関東地方整備局利根川下流河川 事務所 助言 C0763 | 東日本総合計画株式会社 | R2.1.20 R2.2.28 | 178175 |
| 千葉県 | 千葉市 一部 | その他 | 復旧測量（基準点） | 街区多角点 | 1点 | 千葉県千葉市 助言 C0754 | 株式会社グラフィック | R2.1.27 R2.2.28 | 178127 |
| 千葉県 | 浦安市 一部 | 土地区画整理 | 基準点測量 | 4級 | 15点 | 千葉県浦安市 助言 C0805 | 日本測地設計株式会社 | R2.2.1 R2.3.27 | 178395 |
| 千葉県 | 市川市 一部 | 道路管理 | 復旧測量（基準点） 復旧測量（基準点） | 街区多角点 街区多角点節点 | 2点 5点 | 千葉県市川市 助言 C0815 | 京葉測量株式会社 | R2.2.4 R2.3.19 | 178436 |
| 千葉県 | 柏市 一部 | 基準点管理 | 復旧測量（基準点） | 3級 | 1点 | 柏市水道部 助言 C0832 | 有限会社エンジニアサービ ス | R2.2.6 R2.3.31 | 178548 |
| 千葉県 | 関東地方整備局江戸川河川事務所管内 | 河川管理 | 水準測量 | 2級 | 49.8km | 関東地方整備局江戸川河川事務所 助言 C0807 | 朝日航洋株式会社 | R2.2.10 R2.5.29 | 178402 |
| 東京都 | | | | | | | | | |
| 茨城県 | | | | | | | | | |
| 埼玉県 | | | | | | | | | |
| 千葉県 | 長柄町 一部 長南町 一部 | 河川計画 | 航空レーザ測量 | 500 | 3.64km ² | 千葉県長生土木事務所 助言 C0834 | アジア航測株式会社 | R2.2.10 R2.7.31 | 178554 |
| 千葉県 | 白子町 一部 睦沢町 一部 長生村 一部 一宮町 一部 | その他 | 航空レーザ測量 | 500 | 5.86km ² | 千葉県長生土木事務所 助言 C0886 | 京葉測量株式会社 | R2.2.27 R2.3.31 | 178855 |
| 千葉県 | 松戸市 一部 | 基準点管理 | 復旧測量（基準点） | 街区多角点 | 1点 | 千葉県松戸市 助言 C0864 | 株式会社新都市測量設計 | R2.2.28 R2.3.31 | 178731 |
| 千葉県 | 千葉市 一部 | 基準点管理 | 基準点測量 | 1級 | 1点 | 千葉県千葉市 助言 C0845 | 株式会社つくも | R2.3.2 R2.3.31 | 178591 |
| 千葉県 | 柏市 一部 | 基準点管理 | 復旧測量（基準点） | 3級 | 1点 | 千葉県柏市 助言 C0855 | 国際航業株式会社 | R2.3.2 R2.3.27 | 178676 |
| 千葉県 | 船橋市 一部 | 都市計画 | 復旧測量（基準点） | 3級 | 1点 | 千葉県船橋市 助言 C0896 | 京葉測量株式会社 | R2.3.13 R2.5.29 | 178923 |
| 千葉県 | 八千代市 一部 | 総合計画 | 基準点測量 基準点測量 | 3級 4級 | 1点 9点 | 独立行政法人都市再生機構東日 本賃貸住宅本部 助言 C0879 | 株式会社日測 | R2.3.20 R2.4.30 | 178816 |
| 千葉県 | 富津市 一部 君津市 一部 | 海岸保全 | 航空レーザ測量 数値図化 | 500 500 | 85.76km ² 85.76km ² | 千葉県君津土木事務所 助言 C0014 | アジア航測株式会社 | R2.3.31 R2.6.28 | 179087 |
| 千葉県 | 御宿町 一部 いすみ市 一部 | 海岸保全 | 航空レーザ測量 数値図化 | 500 500 | 67.26km ² 67.26km ² | 千葉県夷隅土木事務所 助言 C0016 | アジア航測株式会社 | R2.3.31 R2.9.26 | 179100 |
| 千葉県 | 千葉市 一部 | その他 | 数値図化 | 500 | 0.08km ² | 千葉県企業局施設整備センター 助言 C0007 | 鈴木測量株式会社 | R2.4.1 R2.6.5 | 179048 |
| 千葉県 | 浦安市 一部 | 地籍調査 | 基準点測量 基準点測量 | 地籍図根三角測量 地籍図根多角測量 | 0.8km ² 0.8km ² | 千葉県浦安市 助言 C0031 | 京葉測量株式会社 | R2.4.13 R2.7.31 | 179193 |
| 千葉県 | 松戸市 一部 | 基準点管理 | 復旧測量（基準点） | 街区多角点 | 1点 | 千葉県松戸市 助言 C0032 | 株式会社新都市測量設計 | R2.4.22 R2.6.30 | 179196 |
| 千葉県 | 流山市 一部 野田市 一部 松戸市 一部 市川市 一部 | 河川管理 | 航空レーザ測量 航空レーザ測深 | 1000 1000 | 25.18km ² 6.7km ² | 関東地方整備局江戸川河川事務所 助言 C0059 | 朝日航洋株式会社 | R2.4.30 R2.5.29 | 179405 |
| 東京都 | | | | | | | | | |
| 埼玉県 | | | | | | | | | |
| 茨城県 | | | | | | | | | |
| 千葉県 | 江戸川区 一部 葛飾区 一部 | | | | | | | | |
| 埼玉県 | 松伏町 一部 吉川市 一部 幸手市 一部 三郷市 一部 春日部市 一部 | | | | | | | | |
| 茨城県 | 境町 一部 五霞町 一部 | | | | | | | | |
| 千葉県 | 千葉市 一部 | 道路計画 | 基準点測量 | 3級 | 2点 | 千葉県千葉市 助言 C0892 | 株式会社C S S技術開発 | R2.5.15 R2.6.15 | 178885 |
| 千葉県 | 千葉市 一部 | 道路計画 | 基準点測量 | 1級 | 1点 | 千葉県千葉市 助言 C0020 | 有限会社光測量 | R2.5.18 R2.5.29 | 179154 |
| 千葉県 | 市川市 一部 | 道路計画 | 基準点測量 基準点測量 | 街区多角点 街区多角点節点 | 2点 1点 | 千葉県市川市 助言 C0066 | 京葉測量株式会社 | R2.5.19 R2.8.31 | 179527 |
| 千葉県 | 多古町 全域 | 都市計画 | 地図編集 地図編集 地図編集 | 10000 25000 50000 | 72.68km ² 72.68km ² 72.68km ² | 千葉県多古町 助言 C0262 | 京葉測量株式会社 | R2.6.1 R3.1.25 | 181467 |
| 千葉県 | 旭市 一部 | 河川管理 | 基準点測量 | 3級 | 9点 | 千葉県海匠土木事務所 助言 C0218 | 有限会社朝日建設コンサル タント | R2.6.25 R2.11.21 | 181045 |
| 千葉県 | 松戸市 一部 | 基準点管理 | 復旧測量（基準点） | 街区三角点 | 1点 | 千葉県松戸市 助言 C0157 | 有限会社タナベ測量設計事 務所 | R2.7.6 R2.11.8 | 180451 |
| 千葉県 | 木更津市 一部 | 基準点管理 | 基準点測量 基準点測量 | 1級 2級 | 2点 1点 | 千葉県木更津市 助言 C0129 | 有限会社飛鳥測量設計 | R2.7.10 R2.9.30 | 180235 |
| 千葉県 | 市原市 一部 | 基準点管理 | 復旧測量（基準点） | 3級 | 1点 | 千葉県市原市 助言 C0170 | 株式会社サンエンジニアリ ング | R2.7.20 R2.9.30 | 180580 |
| 千葉県 | 千葉市 一部 | 都市計画 | 復旧測量（基準点） | 3級 | 1点 | 千葉県千葉市 助言 C0200 | 株式会社ひかり測量 | R2.7.30 R2.8.31 | 180943 |
| 千葉県 | 船橋市 一部 | 都市計画 | 復旧測量（基準点） | 2級 | 2点 | 千葉県船橋市 助言 C0165 | 京葉測量株式会社 | R2.8.1 R2.10.28 | 180507 |
| 千葉県 | 柏市 一部 | 基準点管理 | 基準点測量 | 3級 | 23点 | 千葉県柏市 助言 C0242 | 国際航業株式会社 | R2.8.7 R3.1.29 | 181267 |
| 千葉県 | 八千代市 一部 | 都市計画 | 復旧測量（基準点） | 1級 | 1点 | 千葉県八千代市 助言 C0202 | 京葉測量株式会社 | R2.8.15 R2.10.8 | 180947 |
| 千葉県 | 千葉市 一部 | その他 | 復旧測量（基準点） | 2級 | 1点 | 千葉県千葉市 助言 C0250 | 株式会社コーケン | R2.8.26 R2.10.28 | 181348 |
| 千葉県 | 成田市 一部 | 道路計画 | 基準点測量 基準点測量 水準測量 | 2級 4級 3級 | 1点 9点 3.4km | 千葉県成田市 助言 C0304 | 東洋技研コンサルタント株 式会社 | R2.8.27 R3.2.26 | 181730 |

関東地方

| 都道府県 | 測量地域 | 測量目的 | 測量種別 | 縮尺・等級 | 事業量 | 測量計画機関（助言番号） | 測量作業機関 | 実施時期 | ID |
|------|---------------|--------|--|--|--|--------------------------------------|---|----------------------|--------|
| 千葉県 | 旭市 一部 | 土地改良 | 基準点測量 基準点測量 用地測量 | 3級 4級 確定測量図 | 12点 83点 0.73km ² | 千葉県海匠農業事務所 助言 C0265 | 未定 | R2.9.1 R3.2.26 | 181474 |
| 千葉県 | 千葉市 一部 | 都市計画 | 基準点測量 基準点測量 | 1級 街区多角点 | 1点 1点 | 千葉県千葉市 助言 C0443 | 株式会社ひかり測量 | R2.9.3 R2.12.1 | 182738 |
| 千葉県 | 船橋市 一部 | 道路計画 | 数値図化（同時調整含む） | 1000 | 0.18km ² | 千葉県葛南土木事務所 助言 C0365 | 京業測量株式会社 | R2.9.14 R2.11.19 | 182224 |
| 千葉県 | 千葉市 一部 | 総合計画 | 基準点測量 基準点測量 | 3級 4級 | 2点 8点 | 都市再生機構東日本賃貸住宅本部 助言 C0385 | 双葉航測株式会社 | R2.9.23 R2.11.20 | 182372 |
| 千葉県 | 松戸市 一部 | 道路計画 | 基準点測量 | 街区三角点 | 1点 | 千葉県松戸市 助言 C0515 | 株式会社共立調査測量 | R2.10.20 R3.5.31 | 183283 |
| 千葉県 | 千葉市 一部 | 道路管理 | 復旧測量（基準点） | 3級 | 1点 | 千葉県千葉市 助言 C0458 | 有限会社社越測量事務所 | R2.10.26 R2.12.16 | 182862 |
| 千葉県 | 富里市 一部 | 道路計画 | 復旧測量（基準点） | 2級 | 1点 | 千葉県富里市 助言 C0650 | 高木測量株式会社 | R2.10.31 R3.2.26 | 184177 |
| 千葉県 | 千葉市 一部 | 基準点管理 | 復旧測量（基準点） 復旧測量（基準点） | 3級 街区多角点 | 1点 1点 | 千葉県千葉市 助言 C0525 | 新基測量株式会社 | R2.11.9 R2.11.30 | 183370 |
| 千葉県 | 千葉市 一部 | 道路管理 | 復旧測量（基準点） | 2級 | 1点 | 千葉県千葉市 助言 C0627 | 株式会社創和測量 | R2.11.20 R2.12.15 | 183993 |
| 千葉県 | 銚子市 一部 | 基準点管理 | 基準点測量 | 2級 | 6点 | 関東地方整備局利根川下流河川事務所 助言 C0722 | 株式会社コウノ | R2.11.27 R3.2.8 | 184565 |
| 千葉県 | 柏市 全域 | 固定資産 | 数値撮影（デジタル） 同時調整 | 地上画素寸法 12cm 1000 | 114.7km ² 114.7km ² | 千葉県柏市 助言 C0678 | 国際航業株式会社 | R2.12.13 R3.1.29 | 184384 |
| 千葉県 | 浦安市 全域 | 総合計画 | 数値撮影（デジタル） 同時調整 | 地上画素寸法 13cm 1000 | 16.98km ² 16.98km ² | 千葉県浦安市 助言 C0758 | 国際航業株式会社 | R3.1.1 R3.1.31 | 184777 |
| 千葉県 | 千葉市 一部 | 下水道管理 | 復旧測量（基準点） | 街区多角点 | 1点 | 千葉県千葉市 助言 C0756 | 都測量設計株式会社 | R3.1.12 R3.2.12 | 184744 |
| 千葉県 | 千葉市 一部 | 都市計画 | 復旧測量（基準点） | 街区多角点 | 1点 | 千葉県千葉市 助言 C0795 | 株式会社中央測量 | R3.1.20 R3.2.5 | 184962 |
| 東京都 | 渋谷区 一部 | 都市計画 | 基準点測量 基準点測量 基準点測量 | 2級 3級 4級 | 2点 4点 6点 | 東京都第二建設事務所 助言 C0020 | 双葉航測株式会社 | H27.5.7 H27.5.29 | 140501 |
| 東京都 | 多摩市 全域 | 道路管理 | 数値撮影（デジタル） 同時調整 写真地図作成（デジタルオルソ） MKG計測 数値図化 | 地上画素寸法 5.6cm 500 500 500 500 | 21.01km ² 21.01km ² 21.01km ² 260km 260km | 東京都多摩市 助言 C0286 | 国際航業株式会社 | H27.9.28 H30.3.31 | 143172 |
| 東京都 | 国立市 一部 | 基準点管理 | 復旧測量（基準点） | 街区多角点 | 1点 | 東京都国立市 助言 C0632 | 有限会社シグマ測量 | H29.11.30 R2.5.29 | 159846 |
| 東京都 | 江東区 全域 | 基準点管理 | 基準点測量 基準点測量 | 3級 4級 | 3点 0.067km ² 40点 | 独立行政法人都市再生機構東日本賃貸住宅本部 助言 C0491 | 双葉航測株式会社 | H29.12.1 H30.5.31 | 158933 |
| 東京都 | 世田谷区 一部 | 基準点管理 | 基準点測量 | 4級 | 0.058km ² 35点 | 都市再生機構東日本賃貸住宅本部 助言 C0756 | 株式会社森下測量設計 | H30.2.6 H30.7.31 | 162603 |
| 東京都 | 昭島市 一部 | 土地区画整理 | 基準点測量 | 4級 | 23点 | 都市再生機構東日本賃貸住宅本部 助言 C0061 | 株式会社測地コンサルタント | H31.3.20 R2.2.28 | 172249 |
| 東京都 | 調布市 一部 | 基準点管理 | 基準点測量 | 3級 | 2点 | 東京都調布市 助言 C0035 | 邦栄測量設計株式会社 | H31.4.22 R1.8.31 | 171998 |
| 東京都 | 府中市 一部 | 土地区画整理 | 基準点測量 | 4級 | 50点 | 東京都府中市 助言 C0038 | 株式会社三陽測量 | H31.4.24 R2.3.31 | 172019 |
| 東京都 | 北区 一部 | 道路台帳 | 基準点測量 | 4級 | 172点 | 東京都北区 助言 C0027 | 株式会社英設計事務所 | R1.5.10 R2.3.15 | 171949 |
| 東京都 | 西東京市 一部 | 基準点管理 | 復旧測量（基準点） 復旧測量（基準点） | 3級 4級 | 18点 24点 | 東京都西東京市 助言 C0063 | 株式会社大輝 森地測量有限公司 光成測量株式会社 西東京 皮店 稲垣測量設計株式会社 高橋測量株式会社 株式会社下平工房 ぶんの測量事務所 岩崎測量事務所 株式会社測技社 | R1.5.15 R2.3.31 | 172259 |
| 東京都 | 新宿区 一部 | 地籍調査 | 基準点測量 | 細部図根多角測量 | 0.16km ² 47点 | 東京都新宿区 助言 C0127 | 株式会社測技社 | R1.5.21 R2.3.6 | 172899 |
| 東京都 | 江戸川区 一部 | 道路台帳 | 基準点測量 現地測量（数値地形図作成） | 4級 500 | 110点 43.6km | 東京都江戸川区 助言 C0054 | 株式会社大洋測量設計社 株式会社コスモエンジニアリング 新栄測量設計株式会社 有限会社ファースト測量 株式会社ヤチホ | R1.6.1 R2.3.31 | 172151 |
| 東京都 | 武蔵野市 一部 | 道路管理 | 基準点測量 | 3級 | 222点 | 東京都武蔵野市 助言 C0133 | 株式会社ヤチホ | R1.6.18 R2.3.12 | 172942 |
| 東京都 | 国分寺市 一部 | 道路台帳 | 基準点測量 | 3級 | 3点 | 東京都北多摩北部建設事務所 助言 C0129 | 株式会社グラフィック | R1.6.24 R2.1.20 | 172920 |
| 東京都 | 板橋区 一部 | 総合計画 | 基準点測量 | 4級 | 19点 | 東京都板橋区 助言 C0226 | 有限会社和光測地 | R1.6.28 R2.2.19 | 173876 |
| 東京都 | 江戸川区 一部 | 地籍調査 | 基準点測量 現地測量（数値地形図作成） | 4級 500 | 29点 3km | 東京都江戸川区 助言 C0055 | 新栄測量設計株式会社 有限会社ファースト測量 | R1.7.1 R2.3.31 | 172152 |
| 東京都 | 杉並区 一部 中野区 一部 | 道路管理 | 基準点測量 | 3級 | 7点 | 東京都第三建設事務所 助言 C0406 | 株式会社大和測量設計事務所 | R1.7.3 R2.1.31 | 175635 |
| 東京都 | 中野区 一部 | 地籍調査 | 基準点測量 | 地籍図根多角測量 | 0.17km ² | 東京都中野区 助言 C0454 | 写測エンジニアリング株式会社 | R1.7.3 R2.3.6 | 175989 |
| 東京都 | 荒川区 一部 | 地籍調査 | 基準点測量 | 地籍図根多角点 | 28点 | 東京都荒川区 助言 C0580 | 東日本総合計画株式会社 | R1.7.11 R2.3.6 | 177097 |
| 東京都 | 葛飾区 一部 | 道路台帳 | 基準点測量 基準点測量 | 4級 細部図根点 | 59点 16点 | 東京都葛飾区 助言 C0784 | 国際測地株式会社 | R1.7.11 R2.2.10 | 178294 |
| 東京都 | 北区 一部 | 道路台帳 | 基準点測量 | 4級 | 68点 | 東京都北区 助言 C0154 | 株式会社 協振技建 | R1.7.16 R2.3.15 | 173176 |
| 東京都 | 町田市 一部 | 都市計画 | 基準点測量 | 4級 | 66点 | 都市再生機構東日本賃貸住宅本部 助言 C0199 | 株式会社八州 | R1.7.16 R2.4.30 | 173572 |
| 東京都 | 品川区 一部 | 土地区画整理 | 基準点測量 | 4級 | 65点 | 東京都品川区 助言 C0300 | 玉野総合コンサルタント株式会社 | R1.7.16 R2.3.31 | 174764 |

関東地方

| 都道府県 | 測量地域 | 測量目的 | 測量種別 | 縮尺・等級 | 事業量 | 測量計画機関（助言番号） | 測量作業機関 | 実施時期 | ID |
|------|---|--------|---|---|--|---------------------------------------|-----------------------------|---------------------|--------|
| 東京都 | 葛飾区 一部 | 道路台帳 | 基準点測量 基準点測量 | 4級 細部図根点 | 68点 18点 | 東京都葛飾区 助言 C0767 | 株式会社藤設計事務所 | R1.7.19 R2.2.18 | 178212 |
| 東京都 | 葛飾区 一部 | 道路台帳 | 基準点測量 基準点測量 | 4級 細部図根点 | 75点 4点 | 東京都葛飾区 助言 C0415 | 株式会社大坪コンサルタン ト | R1.7.22 R2.2.19 | 175700 |
| 東京都 | 江戸川区 一部 | 総合計画 | 基準点測量 | 4級 | 16点 | 独立行政法人都市再生機構東日 本賃貸住宅本部 助言 C0388 | 株式会社北武蔵調査測量設 計事務所 | R1.7.25 R1.12.10 | 175459 |
| 東京都 | 国立市 一部 | 道路台帳 | 基準点測量 | 3級 | 9点 | 東京都建設局北多摩北部建設事 務所 助言 C0180 | 株式会社家永技建 | R1.7.29 R2.2.18 | 173373 |
| 東京都 | 中央区 一部 台東区 一部 江東区 一部 荒川区 一部 足立区 一部 江戸川区 一部 | 地盤変動調査 | 水準測量 | 2級 | 42.4km | 東京都土木技術支援・人材育成 センター 助言 C0392 | 株式会社タハラ測量 | R1.7.31 R2.2.28 | 175483 |
| 東京都 | 中野区 一部 | 道路管理 | 基準点測量 復旧測量（基準点） | 3級 街区多角点（改測） | 39点 46点 | 東京都中野区 助言 C0109 | 株式会社協振技建 | R1.8.1 R2.3.16 | 172744 |
| 東京都 | 千代田区 一部 | 基準点管理 | 復旧測量（基準点） | 3級 | 1点 | 東京都千代田区 助言 C0186 | 新栄測量設計株式会社 | R1.8.1 R2.9.30 | 173478 |
| 東京都 | 八王子市 一部 | 土地区画整理 | 基準点測量 | 4級 | 20点 | 東京都八王子市 助言 C0192 | 日本測地設計株式会社 | R1.8.1 R1.11.30 | 173534 |
| 東京都 | 板橋区 一部 | 道路計画 | 基準点測量 | 4級 | 27点 | 東京都板橋区 助言 C0198 | 宏栄コンサルタント株式会 社 | R1.8.1 R1.12.20 | 173556 |
| 東京都 | 杉並区 一部 | 道路台帳 | 基準点測量 | 3級 | 5点 | 東京都杉並区 助言 C0231 | 都市再生調査事業協同組合 | R1.8.1 R2.2.28 | 173928 |
| 東京都 | 町田市 一部 | その他 | 基準点測量 | 3級 | 3点 | 東京都町田市 助言 C0332 | 株式会社創造開発社 | R1.8.5 R2.3.19 | 174978 |
| 東京都 | 新宿区 一部 中野区 一部 | 基準点管理 | 復旧測量（基準点） | 3級 | 3点 | 東京都第三建設事務所 助言 C0407 | 株式会社大洋測量設計社 | R1.8.5 R2.2.18 | 175638 |
| 東京都 | 港区 一部 | 地籍調査 | 基準点測量 | 細部図根点 | 112点 | 東京都港区 助言 C0196 | 株式会社東邦地形社 | R1.8.6 R2.3.4 | 173551 |
| 東京都 | 日野市 一部 調布市 一部 八王子市 一部 | 道路管理 | MM計測 修正測量 復旧測量（基準点） 基準点測量 基準点測量 基準点測量 基準点測量 | 500 500 2級（座標補正） 2級 3級 4級 道路基準点 | 12.8km 12.8km 1点 2点 27点 5点 67点 | 関東地方整備局相武国道事務所 助言 C0248 | 株式会社バスコ | R1.8.6 R2.1.31 | 174042 |
| 東京都 | 墨田区 一部 北区 一部 板橋区 一部 葛飾区 一部 | 河川管理 | 航空レーザ測量 | 500 | 28.8km ² | 関東地方整備局荒川下流河川事 務所 助言 C0324 | アジア航測株式会社 | R1.8.6 R2.6.29 | 174899 |
| 埼玉県 | 川口市 一部 戸田市 一部 | | | | | | | | |
| 東京都 | 北区 一部 | 道路台帳 | 基準点測量 | 4級 | 43点 | 東京都北区 助言 C0189 | 大浦工測株式会社 | R1.8.9 R2.3.13 | 173498 |
| 東京都 | 板橋区 一部 | 総合計画 | 基準点測量 | 4級 | 29点 | 東京都板橋区 助言 C0197 | 新日本測量設計株式会社 | R1.8.10 R2.2.12 | 173553 |
| 東京都 | 板橋区 一部 | 総合計画 | 基準点測量 | 4級 | 30点 | 東京都板橋区 助言 C0236 | 有限会社和光測地 | R1.8.20 R2.2.4 | 173939 |
| 東京都 | 町田市 全域 | 総合計画 | 数値図化 | 1000 | 71.55km ² | 東京都町田市 助言 C0230 | 朝日航洋株式会社 | R1.8.22 R2.3.19 | 173916 |
| 東京都 | 大田区 一部 | 道路管理 | MM計測 | 500 | 730.3km | 東京都大田区 助言 C0277 | 株式会社バスコ | R1.8.23 R2.3.13 | 174547 |
| 東京都 | 東京港及び周辺地域 | 港湾計画 | 水準測量 | 1級 | 235.7km | 東京都港湾局 助言 C0220 | 株式会社日測 | R1.8.26 R2.3.10 | 173843 |
| 東京都 | 八王子市 一部 | 道路管理 | 復旧測量（基準点） | 3級 | 1点 | 東京都八王子市 助言 C0242 | 国際測地株式会社 | R1.8.26 R1.12.27 | 174001 |
| 東京都 | 武蔵村山市 一部 | 道路計画 | 基準点測量 | 3級 | 1点 | 東京都武蔵村山市 助言 C0250 | 昭和株式会社 | R1.9.2 R2.3.19 | 174081 |
| 東京都 | 江東区 一部 | 地籍調査 | 基準点測量 | 細部図根点 | 106点 | 東京都江東区 助言 C0301 | 日本測地設計株式会社 | R1.9.2 R2.2.14 | 174769 |
| 東京都 | 青梅市 一部 | 道路台帳 | 基準点測量 | 3級 | 7点 | 東京都西多摩建設事務所 助言 C0317 | 株式会社プランニングマッ プ | R1.9.2 R2.2.12 | 174840 |
| 東京都 | 調布市 一部 | 道路管理 | 基準点測量 | 3級 | 5点 | 東京都北多摩南部建設事務所 助言 C0319 | 大同情報技術株式会社 | R1.9.5 R2.2.28 | 174872 |
| 東京都 | 港区 一部 | その他 | 基準点測量 基準点測量 | 3級 4級 | 2点 39点 | 法務省東京法務局 助言 C0318 | 一般社団法人東京公共嘱託 登記士地家屋調査士協会 | R1.9.9 R3.1.31 | 174857 |
| 東京都 | 八王子市 一部 | 基準点管理 | 復旧測量（基準点） | 3級 | 3点 | 東京都八王子市 助言 C0418 | 株式会社東横測量設計事務 所 | R1.9.10 R1.10.22 | 175704 |
| 東京都 | 八王子市 一部 | 基準点管理 | 復旧測量（基準点） | 1級 | 1点 | 東京都八王子市 助言 C0374 | 株式会社東横測量設計事務 所 | R1.9.17 R1.12.6 | 175342 |
| 東京都 | 足立区 一部 | 道路管理 | 基準点測量 | 4級 | 36点 | 東京都足立区 助言 C0397 | 株式会社コンクリアルエ ーステート | R1.9.18 R2.2.28 | 175517 |
| 東京都 | 練馬区 一部 | 地籍調査 | 基準点測量 | 細部図根点 | 23点 | 東京都練馬区 助言 C0345 | 三和航測株式会社 | R1.9.24 R2.2.19 | 175121 |
| 東京都 | 千代田区 一部 | 地籍調査 | 基準点測量 | 地籍図根多角点 | 64点 | 東京都千代田区 助言 C0365 | 昭和株式会社 | R1.9.24 R2.3.6 | 175233 |
| 東京都 | 板橋区 一部 | 総合計画 | 基準点測量 | 4級 | 28点 | 東京都板橋区 助言 C0331 | 新日本測量設計株式会社 | R1.9.27 R1.12.26 | 174971 |
| 東京都 | 国分寺市 一部 | 地籍調査 | 基準点測量 | 4級 | 0.11km ² 39点 | 東京都国分寺市 助言 C0369 | 信和測量株式会社 | R1.9.30 R2.3.6 | 175308 |
| 東京都 | 八王子市 一部 立川市 一部 日野市 一部 | 道路計画 | 数値撮影（デジタル） 数値図化（同時調整含む） | 1000 1000 | 0.46km ² 0.46km ² | 東京都南多摩西部建設事務所 助言 C0464 | 双葉航測株式会社 | R1.9.30 R2.2.14 | 176063 |
| 東京都 | 世田谷区 全域 | 道路管理 | 修正測量 | 500 | 58.05km ² | 東京都世田谷区 助言 C0335 | 国際航業株式会社 | R1.10.1 R2.3.19 | 174983 |
| 東京都 | 奥多摩町 一部 | 道路管理 | 基準点測量 | 3級 | 2点 | 東京都西多摩建設事務所 助言 C0386 | 大同情報技術株式会社 | R1.10.1 R1.10.30 | 175453 |
| 東京都 | 練馬区 一部 | 地籍調査 | 基準点測量 | 細部多角点 | 93点 | 東京都練馬区 助言 C0423 | 練馬測量設計調査協同組合 | R1.10.2 R2.2.19 | 175743 |
| 東京都 | 関東地方整備局相武国道事務所 管内道路 | その他 | 航空レーザ測量 | 500 | 12.25km ² | 関東地方整備局相武国道事務所 助言 C0438 | 株式会社バスコ | R1.10.4 R2.2.28 | 175879 |
| 東京都 | 葛飾区 一部 | 道路台帳 | 基準点測量 | 4級 | 61点 | 東京都葛飾区 助言 C0509 | 株式会社大坪コンサルタン ト | R1.10.4 R2.3.6 | 176553 |

関東地方

| 都道府県 | 測量地域 | 測量目的 | 測量種別 | 縮尺・等級 | 事業量 | 測量計画機関（助言番号） | 測量作業機関 | 実施時期 | ID |
|------|---|--------|---|-----------------------------|--|-----------------------------|-----------------------------|----------------------|--------|
| 東京都 | 小平市 一部 | 土地区画整理 | 基準点測量 用地測量 | 4級 街区・画地出来形 確認測量原図 | 24点 0.023km ² | 小平市小川四番土地区画整理組 助言 C0383 | 大和測量株式会社 | R1.10.7 R1.10.31 | 175427 |
| 東京都 | 江東区 一部 | 道路台帳 | 基準点測量 | 4級 | 125点 | 東京都江東区 助言 C0431 | 株式会社すみれ測量設計事務所 | R1.10.10 R2.3.13 | 175804 |
| 東京都 | 奥多摩町 一部 | 道路台帳 | 基準点測量 | 3級 | 6点 | 東京都西多摩建設事務所 助言 C0488 | 株式会社ヤチホ | R1.10.10 R2.2.26 | 176329 |
| 東京都 | 葛飾区 一部 | 道路台帳 | 基準点測量 | 4級 | 48点 | 東京都葛飾区 助言 C0579 | 測建技術株式会社 | R1.10.11 R2.3.13 | 177094 |
| 東京都 | 昭島市 一部 | 道路計画 | 基準点測量 | 3級 | 1点 | 東京都昭島市 助言 C0440 | 株式会社ふくみ | R1.10.15 R1.12.10 | 175893 |
| 東京都 | 多摩市 一部 | 土地区画整理 | 基準点測量 基準点測量 用地測量 | 2級 4級 出来形確認測量 | 1点 24点 0.02586km ² | 株式会社東栄住宅 助言 C0420 | 株式会社八州 | R1.10.21 R1.12.27 | 175733 |
| 東京都 | 武蔵村山市 一部 | 道路台帳 | 基準点測量 基準点測量 | 2級 3級 | 1点 4点 | 東京都武蔵村山市 助言 C0433 | 株式会社ヤチホ | R1.10.25 R2.2.28 | 175808 |
| 東京都 | 江東区 一部 | その他 | 基準点測量 | 4級 | 113点 | 法務省東京法務局 助言 C0491 | 一般社団法人東京公共嘱託 登記土地家屋調査士協会 | R1.10.25 R3.1.29 | 176370 |
| 東京都 | 八王子市 全域 | 固定資産 | 数値撮影（デジタル） 同時調整 | 地上画素寸法 10cm 1000 | 186.38km ² 186.38km ² | 東京都八王子市 助言 C0551 | 中央航業株式会社 | R1.10.25 R2.2.29 | 176886 |
| 東京都 | 国立市 一部 立川市 一部 | 道路台帳 | 基準点測量 | 3級 | 1点 | 東京都北多摩北部建設事務所 助言 C0493 | 児島測量設計株式会社 | R1.10.28 R2.2.27 | 176403 |
| 東京都 | 板橋区 一部 | 土地区画整理 | 基準点測量 | 4級 | 42点 | 都市再生機構東日本賃貸住宅本 部助言 C0642 | 双葉航測株式会社 | R1.10.31 R2.6.30 | 177427 |
| 東京都 | 日野市 全域 | 固定資産 | 数値撮影（デジタル） | 地上画素寸法 12cm | 27.55km ² | 東京都日野市 助言 C0619 | 国際航業株式会社 | R1.11.1 R2.3.31 | 177307 |
| 東京都 | 三鷹市 一部 | 地籍調査 | 基準点測量 | 地籍図根多角点 | 8点 | 東京都三鷹市 助言 C0902 | 第一航業株式会社 | R1.11.1 R2.3.31 | 178951 |
| 東京都 | 足立区 一部 渋谷区 一部 世田谷区 一部 目黒区 一部 台東区 一部 港区 一部 中央区 一部 千代田区 一部 | 道路管理 | 復旧測量（基準点） 基準点測量 基準点測量 | 3級 4級 道路基準点 | 142点 240点 10点 | 関東地方整備局東京国道事務所 助言 C0521 | 株式会社パスコ | R1.11.5 R2.2.28 | 176626 |
| 東京都 | 豊島区 一部 | 地籍調査 | 基準点測量 | 3級 | 3点 | 東京都豊島区 助言 C0693 | 株式会社協振技建 | R1.11.11 R2.3.31 | 177728 |
| 東京都 | 日野市 一部 | 総合計画 | 基準点測量 基準点測量 | 3級 4級 | 3点 13点 | 都市再生機構東日本賃貸住宅本 部助言 C0538 | 株式会社中野技術 | R1.11.18 R2.3.15 | 176766 |
| 東京都 | 調布市 全域 | 固定資産 | 数値撮影（デジタル） | 地上画素寸法 10cm | 96.1km ² | 東京都調布市 助言 C0608 | 国際航業株式会社 | R1.11.22 R2.1.15 | 177264 |
| 東京都 | 中央区 一部 | 基準点管理 | 基準点測量 | 4級 | 5点 | 東京都中央区 助言 C0701 | 昭和株式会社 | R1.12.1 R2.3.23 | 177766 |
| 東京都 | 三鷹市 一部 | 道路管理 | 復旧測量（基準点） | 2級 | 1点 | 東京都三鷹市 助言 C0615 | 株式会社G I S関東 | R1.12.2 R2.1.31 | 177288 |
| 東京都 | 日の出町 全域 瑞穂町 全域 あきる野市 全域 羽村市 全域 福生市 全域 青梅市 全域 | 固定資産 | 数値撮影（デジタル） | 地上画素寸法 16cm | 241.76km ² | 東京都青梅市 助言 C0687 | 朝日航洋株式会社 | R1.12.2 R2.3.19 | 177700 |
| 東京都 | 日の出町 全域 瑞穂町 全域 あきる野市 全域 羽村市 全域 福生市 全域 青梅市 全域 | 固定資産 | 数値撮影（デジタル） | 地上画素寸法 16cm | 241.76km ² | 東京都福生市 助言 C0688 | 朝日航洋株式会社 | R1.12.2 R2.3.19 | 177704 |
| 東京都 | 日の出町 全域 瑞穂町 全域 あきる野市 全域 羽村市 全域 福生市 全域 青梅市 全域 | 固定資産 | 数値撮影（デジタル） | 地上画素寸法 16cm | 241.76km ² | 東京都羽村市 助言 C0689 | 朝日航洋株式会社 | R1.12.2 R2.3.19 | 177706 |
| 東京都 | 日の出町 全域 瑞穂町 全域 あきる野市 全域 羽村市 全域 福生市 全域 青梅市 全域 | 固定資産 | 数値撮影（デジタル） | 地上画素寸法 16cm | 241.76km ² | 東京都あきる野市 助言 C0690 | 朝日航洋株式会社 | R1.12.2 R2.3.19 | 177712 |
| 東京都 | 日の出町 全域 瑞穂町 全域 あきる野市 全域 羽村市 全域 福生市 全域 青梅市 全域 | 固定資産 | 数値撮影（デジタル） | 地上画素寸法 16cm | 241.76km ² | 東京都瑞穂町 助言 C0691 | 朝日航洋株式会社 | R1.12.2 R2.3.19 | 177718 |
| 東京都 | 日の出町 全域 瑞穂町 全域 あきる野市 全域 羽村市 全域 福生市 全域 青梅市 全域 | 固定資産 | 数値撮影（デジタル） | 地上画素寸法 16cm | 241.76km ² | 東京都日の出町 助言 C0692 | 朝日航洋株式会社 | R1.12.2 R2.3.19 | 177720 |
| 東京都 | 八王子市 一部 | 道路台帳 | MM計測 | 500 | 8km | 東京都八王子市 助言 C0632 | 株式会社パスコ | R1.12.3 R2.2.28 | 177368 |
| 東京都 | 江東区 一部 | 道路台帳 | 基準点測量 | 4級 | 6点 | 東京都第一市街地整備事務所 助言 C0637 | 画地測量設計株式会社 | R1.12.10 R2.3.13 | 177411 |
| 東京都 | 足立区 一部 | 土地区画整理 | 基準点測量 | 4級 | 15点 | 東京都足立区 助言 C0641 | 株式会社大坪コンサルタン ト | R1.12.10 R2.3.27 | 177426 |
| 東京都 | 稲城市 全域 | 固定資産 | 数値撮影（デジタル） | 地上画素寸法 10cm | 17.97km ² | 東京都稲城市 助言 C0071 | 株式会社パスコ | R1.12.15 R2.3.31 | 172323 |
| 東京都 | 武蔵村山市 全域 | 固定資産 | 数値撮影（デジタル） | 地上画素寸法 12cm | 15.32km ² | 東京都武蔵村山市 助言 C0095 | 株式会社パスコ | R1.12.15 R2.3.31 | 172621 |
| 東京都 | 町田市 全域 | 都市計画 | 数値撮影（デジタル） 同時調整 写真地図作成（デ ジタルオルソ） | 地上画素寸法 10cm 1000 1000 | 71.55km ² 71.55km ² | 東京都町田市 助言 C0605 | 朝日航洋株式会社 | R1.12.16 R2.3.19 | 177230 |
| 東京都 | 中央区 一部 | 地籍調査 | 基準点測量 基準点測量 | 地籍図根多角点 細図根点 | 40点 15点 | 東京都中央区 助言 C0704 | 双葉航測株式会社 | R1.12.16 R2.3.6 | 177791 |
| 東京都 | 足立区 一部 | 道路管理 | 基準点測量 | 4級 | 7点 | 東京都足立区 助言 C0727 | 国際航空写真株式会社 | R1.12.19 R2.3.19 | 177948 |
| 東京都 | 豊島区 一部 | 基準点管理 | 復旧測量（基準点） | 3級 | 2点 | 東京都豊島区 助言 C0610 | 東日本総合計画株式会社 | R1.12.20 R2.3.31 | 177270 |

関東地方

| 都道府県 | 測量地域 | 測量目的 | 測量種別 | 縮尺・等級 | 事業量 | 測量計画機関（助言番号） | 測量作業機関 | 実施時期 | ID |
|------|---|--------|---------------------------------|----------------|-----------------------------------|---------------------------------------|-----------------|---------------------|--------|
| 東京都 | 八王子市 一部 立川市 一部 武蔵野市 一部 三鷹市 一部 青梅市 一部 府中市 一部 昭島市 一部 調布市 一部 町田市 一部 小金井市 一部 小平市 一部 日野市 一部 東村山市 一部 国分寺市 一部 福生市 一部 狛江市 一部 東大和市 一部 清瀬市 一部 東久留米市 一部 武蔵村山市 一部 多摩市 一部 稲城市 一部 羽村市 一部 あきる野市 一部 西東京市 一部 瑞穂町 一部 日の出町 一部 檜原村 一部 奥多摩町 一部 | 道路管理 | MM計測 | 500 | 630km | 東京都 助言 C0714 | 株式会社パスコ | R1.12.23 R2.3.18 | 177863 |
| 東京都 | 昭島市 一部 | 道路管理 | 基準点測量 | 3級 | 1点 | 東京都昭島市 助言 C0751 | 曙測量設計株式会社 | R1.12.23 R2.1.31 | 178124 |
| 東京都 | 町田市 一部 | 土地区画整理 | 基準点測量 基準点測量 用地測量 | 3級 4級 | 4点 35点 0.039km ² | 小山片所土地区画整理組合 助言 C0689 | 株式会社オオバ | R1.12.27 R2.3.31 | 184413 |
| 東京都 | 目黒区 一部 | 道路管理 | 基準点測量 基準点測量 | 3級 | 3点 26点 | 東京都目黒区 助言 C0728 | 画地測量設計株式会社 | R2.1.6 R2.3.13 | 177956 |
| 東京都 | 足立区 一部 | 道路管理 | 復旧測量（基準点） 基準点測量 復旧測量（基準点） | 3級 4級 4級 | 1点 80点 2点 | 東京都足立区 助言 C0749 | 第一航業株式会社 | R2.1.6 R2.3.19 | 178098 |
| 東京都 | 港区 一部 | 土地区画整理 | 基準点測量 | 4級 | 17点 | 森ビル株式会社 助言 C0782 | 日本測地設計株式会社 | R2.1.6 R2.3.31 | 178272 |
| 東京都 | 小平市 一部 | 基準点管理 | 基準点測量 | 3級 | 1点 | 東京都水道局 助言 C0815 | 武本測量 株式会社 | R2.1.10 R3.2.28 | 185116 |
| 東京都 | 町田市 一部 | 基準点管理 | 基準点測量 | 2級 | 4点 | 東京都町田市 助言 C0739 | 株式会社ヤードエンジニアリング | R2.1.13 R2.3.16 | 178012 |
| 東京都 | 多摩市 一部 | 道路計画 | 基準点測量 | 3級 | 1点 | 東京都多摩市 助言 C0589 | 富田測量 | R2.1.14 R2.1.31 | 177143 |
| 東京都 | 国分寺市 一部 | 道路管理 | 基準点測量 | 2級 | 1点 | 東京都国分寺市 助言 C0658 | 有限会社プライム | R2.1.14 R2.2.28 | 177547 |
| 東京都 | 東久留米市 一部 | 基準点管理 | 基準点測量 | 2級 | 1点 | 東京都東久留米市 助言 C0757 | 株式会社大輝 | R2.1.14 R2.3.31 | 178152 |
| 東京都 | 練馬区 一部 | 基準点管理 | 基準点測量 | 3級 | 12点 | 東京都練馬区 助言 C0729 | 三和航測株式会社 | R2.1.17 R2.3.18 | 177970 |
| 東京都 | 練馬区 一部 | 基準点管理 | 基準点測量 | 3級 | 10点 | 東京都練馬区 助言 C0747 | 練馬測量設計調査協同組合 | R2.1.20 R2.3.18 | 178080 |
| 東京都 | 品川区 一部 | 基準点管理 | 基準点測量 | 3級 | 1点 | 東京都品川区 助言 C0768 | 株式会社共栄 | R2.1.27 R2.3.27 | 178213 |
| 東京都 | 港区 一部 | 都市計画 | 基準点測量 | 3級 | 2点 | 東京都港区 助言 C0786 | 信和測量株式会社 | R2.2.1 R2.2.28 | 178300 |
| 東京都 | 三鷹市 一部 | 道路管理 | 復旧測量（基準点） | 3級 | 1点 | 東京都三鷹市 助言 C0809 | 株式会社G I S関東 | R2.2.2 R2.3.31 | 178419 |
| 東京都 | 新島村 一部 | 基準点管理 | 復旧測量（基準点） | 2級 | 20点 | 東京都大島支庁 助言 C0781 | 三和航測株式会社 | R2.2.3 R2.3.13 | 178270 |
| 東京都 | 瑞穂町 一部 | 道路計画 | 基準点測量 | 2級 | 1点 | 東京都瑞穂町 助言 C0785 | 株式会社ヤチホ | R2.2.3 R2.3.31 | 178297 |
| 東京都 | 新宿区 一部 文京区 一部 豊島区 一部 板橋区 一部 練馬区 一部 | 基準点管理 | 復旧測量（基準点） | 2級 | 48点 | 東京都 助言 C0799 | 三和航測株式会社 | R2.2.3 R2.3.16 | 178388 |
| 東京都 | あきる野市 一部 | 道路管理 | 基準点測量 | 2級 | 1点 | 東京都西多摩建設事務所 助言 C0813 | 株式会社大輝 | R2.2.3 R2.3.17 | 178427 |
| 東京都 | 町田市 一部 | 土地区画整理 | 基準点測量 用地測量 | 4級 | 73点 0.182km ² | 南町田駅周辺土地区画整理事業 共同施行者 助言 C0806 | 株式会社森下測量設計 | R2.2.10 R2.6.30 | 178398 |
| 東京都 | 狛江市 一部 | 基準点管理 | 復旧測量（基準点） | 3級 | 1点 | 東京都狛江市 助言 C0800 | 株式会社ヴェルテックスプラン | R2.2.17 R2.4.25 | 178388 |
| 東京都 | 狛江市 一部 | 総合計画 | 基準点測量 | 3級 | 3点 | 東京都狛江市 助言 C0835 | 株式会社大輝 | R2.2.25 R2.4.25 | 178556 |
| 東京都 | 荒川区 一部 | 道路管理 | MM計測 | 500 | 170km | 東京都荒川区 助言 C0854 | 株式会社パスコ | R2.3.9 R2.3.31 | 178663 |
| 東京都 | 稲城市 一部 | 土地区画整理 | 基準点測量 | 3級 | 12点 | 稲城小田良土地区画整理組合 助言 C0881 | 大和測量株式会社 | R2.3.10 R2.4.30 | 178822 |
| 東京都 | 品川区 一部 | 道路計画 | 復旧測量（基準点） | 2級 | 1点 | 東京都品川区 助言 C0890 | 株式会社大輝 | R2.3.13 R2.3.31 | 178878 |
| 東京都 | 清瀬市 一部 | 土地区画整理 | 基準点測量 基準点測量 水準測量 | 3級 4級 4級 | 3点 36点 2.3km | 清瀬市中清戸四丁目土地区画整理組合設立準備会 助言 C0894 | 株式会社都市計画センター | R2.3.16 R3.11.30 | 178901 |
| 東京都 | 奥多摩町 一部 | 道路管理 | 復旧測量（基準点） | 3級 | 1点 | 東京都水道局多摩水道改革推進本部立川給水管理事務所 助言 C0064 | 株式会社巧測 | R2.4.1 R2.6.30 | 179419 |
| 東京都 | 板橋区 一部 | 総合計画 | 基準点測量 | 4級 | 14点 | 東京都板橋区 助言 C0086 | 新日本測量設計株式会社 | R2.5.13 R2.9.11 | 179811 |
| 東京都 | 板橋区 一部 | 総合計画 | 基準点測量 | 4級 | 14点 | 東京都板橋区 助言 C0107 | 株式会社北斗プラン | R2.5.13 R2.9.11 | 180003 |
| 東京都 | 中野区 一部 | 都市計画 | 基準点測量 | 2級 | 1点 | 東京都中野区 助言 C0073 | 株式会社協振技建 | R2.5.20 R2.7.31 | 179637 |
| 東京都 | 狛江市 一部 | 総合計画 | 基準点測量 基準点測量 | 2級 3級 | 1点 2点 | 東京都狛江市 助言 C0057 | 邦栄測量設計株式会社 | R2.6.10 R2.7.31 | 179400 |
| 東京都 | 品川区 一部 | 都市計画 | 基準点測量 | 4級 | 19点 | 大井一丁目南第 地区市街地再開発組合 助言 C0104 | 二葉測量設計株式会社 | R2.6.10 R2.8.10 | 179950 |
| 東京都 | 板橋区 一部 | 総合計画 | 基準点測量 | 4級 | 13点 | 東京都板橋区 助言 C0119 | 株式会社鹿山測量 | R2.6.25 R2.10.14 | 180167 |
| 東京都 | 足立区 一部 | 基準点管理 | 基準点測量 | 4級 | 30点 | 東京都足立区 助言 C0132 | 株式会社大坪コンサルタン | R2.6.29 R2.9.30 | 180256 |
| 東京都 | 世田谷区 全域 | 道路管理 | 修正測量 | 500 | 58.05km ² | 東京都世田谷区 助言 C0068 | 国際航業株式会社 | R2.7.1 R2.9.30 | 179536 |
| 東京都 | 豊島区 一部 | 基準点管理 | 基準点測量 | 3級 | 2点 | 東京都豊島区 助言 C0101 | 東日本総合計画株式会社 | R2.7.1 R2.12.31 | 179920 |
| 東京都 | 小平市 一部 | その他 | 復旧測量（基準点） | 3級 | 1点 | 東京都水道局多摩水道改革推進本部立川給水管理事務所 助言 C0147 | 株式会社佐々木測量 | R2.7.3 R2.10.31 | 180368 |
| 東京都 | 葛飾区 一部 | 地籍調査 | 基準点測量 基準点測量 | 4級 細部図根点 | 6点 5点 | 東京都葛飾区 助言 C0396 | 有限会社伊藤測量事務所 | R2.7.10 R3.2.1 | 182434 |

関東地方

| 都道府県 | 測量地域 | 測量目的 | 測量種別 | 縮尺・等級 | 事業量 | 測量計画機関（助言番号） | 測量作業機関 | 実施時期 | ID | |
|------|----------------------------|------------------------------|---------------------------------|-----------------|----------------------------------|-----------------------------------|---------------------|----------------------|---------------------|--------|
| 東京都 | 武蔵野市 一部 | 道路管理 | 基準点測量 | 3級 | 2点 | 東京都北多摩南部建設事務所 助言 C0249 | 国際測地株式会社 | R2.7.13 R3.2.17 | 181347 | |
| 東京都 | 大田区 一部 | 都市計画 | 基準点測量 | 3級 | 1点 | 独立行政法人都市再生機構東日本都市再生本部 助言 C0181 | 画地測量設計株式会社 | R2.7.16 R2.7.31 | 180721 | |
| 東京都 | 江東区 一部 | 港湾計画 | 基準点測量 基準点測量 現地測量（数値地形図作成） | 2級 4級 500 | 3点 4点 0.087km ² | 東京都東京港建設事務所 助言 C0418 | 株式会社カワコン | R2.7.16 R2.10.30 | 182619 | |
| 東京都 | 北区 一部 | 道路管理 | MM計測 | 500 | 150km | 東京都北区 助言 C0115 | 株式会社バスコ | R2.7.20 R3.1.29 | 180119 | |
| 東京都 | 港区 一部 | 地籍調査 | 基準点測量 | 細部図根点 | 11点 | 東京都港区 助言 C0151 | 株式会社ヤチホ | R2.7.22 R3.3.10 | 180378 | |
| 東京都 | 中野区 一部 | 道路管理 | 基準点測量 | 3級 | 5点 | 東京都第三建設事務所 助言 C0182 | 双葉航測株式会社 | R2.8.3 R3.2.9 | 180728 | |
| 東京都 | 三鷹市 一部 | 道路計画 | 基準点測量 復旧測量（基準点） | 3級 3級 | 3点 3点 | 東京都建設局北多摩南部建設事務所 助言 C0271 | 株式会社大輝 | R2.8.14 R3.3.11 | 181488 | |
| 東京都 | 足立区 一部 | その他 | 基準点測量 | 4級 | 64点 | 東京都足立区 助言 C0277 | 株式会社サギウチコンサルタント | R2.8.14 R3.2.19 | 181523 | |
| 東京都 | 足立区 一部 | その他 | 基準点測量 | 4級 | 38点 | 東京都足立区 助言 C0305 | 株式会社グリーン | R2.8.27 R3.2.19 | 181732 | |
| 東京都 | 板橋区 一部 | 地籍調査 | 基準点測量 | 4級 | 60点 | 東京都板橋区 助言 C0332 | 国際測地株式会社 | R2.9.4 R3.3.12 | 181938 | |
| 東京都 | 中央区 一部 | 道路台帳 | 基準点測量 | 3級 | 3点 | 東京都第一建設事務所 助言 C0337 | 株式会社ヤチホ | R2.9.4 R3.3.4 | 181953 | |
| 東京都 | 中央区 一部 江東区 一部 大田区 一部 | その他 | 水準測量 | 1級 | 228km | 東京都港湾局 助言 C0291 | 株式会社中庭測量コンサルタント | R2.9.7 R3.2.26 | 181648 | |
| 東京都 | 新宿区 一部 | 地籍調査 | 基準点測量 | 細部図根多角測量 | 0.27km ² | 東京都新宿区 助言 C0303 | 株式会社測技社 | R2.9.8 R3.3.12 | 181729 | |
| 東京都 | 江東区 一部 | 地籍調査 | 基準点測量 | 細部図根点 | 134点 | 東京都江東区 助言 C0357 | 株式会社八州 | R2.9.8 R3.2.15 | 182155 | |
| 東京都 | 足立区 一部 | 都市計画 | 基準点測量 | 4級 | 36点 | 独立行政法人都市再生機構東日本都市再生本部 助言 C0353 | 株式会社八州 | R2.9.14 R2.9.30 | 182077 | |
| 東京都 | 江東区 一部 | 港湾計画 | 基準点測量 | 2級 | 1点 | 東京都東京港建設事務所 助言 C0419 | 海陸測量調査株式会社 | R2.9.15 R3.1.15 | 182628 | |
| 東京都 | 板橋区 一部 | 道路台帳 | 基準点測量 | 4級 | 154点 | 東京都板橋区 助言 C0397 | 斗南設計株式会社 | R2.9.23 R3.2.15 | 182438 | |
| 東京都 | 板橋区 一部 | 道路台帳 | 基準点測量 | 4級 | 149点 | 東京都板橋区 助言 C0398 | 斗南設計株式会社 | R2.9.23 R3.2.15 | 182442 | |
| 東京都 | 狛江市 全域 調布市 全域 三鷹市 全域 | 小金井市 全域 府中市 全域 武蔵野市 全域 | 固定資産 | 数値撮影（デジタル） | 地上画素寸法 10cm | 96.1km ² | 東京都三鷹市 助言 C0462 | 国際航業株式会社 | R2.9.25 R3.2.28 | 182891 |
| 東京都 | 世田谷区 一部 | 基準点管理 | 復旧測量（基準点） 復旧測量（基準点） | 2級 3級 | 5点 150点 | 東京都世田谷区 助言 C0348 | 株式会社新日本コンサルタント | R2.10.1 R3.2.26 | 182066 | |
| 東京都 | 千代田区 一部 | 道路台帳 | 基準点測量 | 3級 | 3点 | 東京都第一建設事務所 助言 C0436 | 株式会社日測 | R2.10.1 R3.2.19 | 182712 | |
| 東京都 | 武蔵村山市 一部 | 道路台帳 | 基準点測量 | 3級 | 5点 | 東京都武蔵村山市 助言 C0437 | 株式会社ヤチホ | R2.10.5 R3.2.28 | 182713 | |
| 東京都 | 足立区 一部 | 基準点管理 | 基準点測量 | 3級 | 5点 | 東京都足立区 助言 C0597 | 株式会社サギウチコンサルタント | R2.10.16 R2.12.16 | 183805 | |
| 東京都 | 千代田区 一部 | 基準点管理 | 復旧測量（水準） | 3級 | 1点 | 東京都千代田区 助言 C0451 | 株式会社日測 | R2.10.19 R2.11.30 | 182848 | |
| 東京都 | 大島町 一部 | 港湾計画 | 基準点測量 | 2級 | 2点 | 東京都港湾局 助言 C0503 | 国際測地株式会社 | R2.10.19 R3.1.15 | 183220 | |
| 東京都 | 昭島市 一部 | 基準点管理 | 復旧測量（基準点） 復旧測量（基準点） | 2級 3級 | 1点 2点 | 東京都昭島市 助言 C0156 | 株式会社 C S S 技術開発 | R2.10.26 R2.11.26 | 180448 | |
| 東京都 | 目黒区 一部 | 地籍調査 | 基準点測量 | 細部図根点 | 95点 | 東京都目黒区 助言 C0529 | 昭和株式会社 | R2.11.1 R3.3.12 | 183378 | |
| 東京都 | 港区 一部 | 都市計画 | 復旧測量（基準点） | 2級 | 1点 | 東京都港区 助言 C0657 | 信和測量株式会社 | R2.11.3 R3.3.10 | 184262 | |
| 東京都 | 武蔵野市 全域 | 固定資産 | 数値撮影（デジタル） | 地上画素寸法 10cm | 96.1km ² | 東京都武蔵野市 助言 C0622 | 国際航業株式会社 | R2.11.4 R3.1.18 | 183966 | |
| 東京都 | 国立市 一部 | 道路管理 | 復旧測量（基準点） | 3級 | 3点 | 東京都国立市 助言 C0619 | 株式会社大輝 | R2.11.13 R3.1.12 | 183945 | |
| 東京都 | 東久留米市 一部 | 道路計画 | 復旧測量（基準点） | 3級 | 2点 | 東京都東久留米市 助言 C0644 | 株式会社大輝 | R2.11.19 R3.1.29 | 184124 | |
| 東京都 | 国分寺市 一部 | 基準点管理 | 基準点測量 | 3級 | 1点 | 東京都国分寺市 助言 C0594 | 株式会社大輝 | R2.11.20 R2.12.18 | 183783 | |
| 東京都 | 狛江市 全域 調布市 全域 三鷹市 全域 | 小金井市 全域 府中市 全域 武蔵野市 全域 | 固定資産 | 数値撮影（デジタル） | 地上画素寸法 10cm | 96.1km ² | 東京都小金井市 助言 C0658 | 国際航業株式会社 | R2.11.20 R3.1.18 | 184264 |
| 東京都 | 狛江市 全域 調布市 全域 三鷹市 全域 | 小金井市 全域 府中市 全域 武蔵野市 全域 | 固定資産 | 数値撮影（デジタル） | 地上画素寸法 10cm | 96.1km ² | 東京都府中市 助言 C0669 | 国際航業株式会社 | R2.11.20 R3.1.18 | 184311 |
| 東京都 | 狛江市 全域 調布市 全域 三鷹市 全域 | 小金井市 全域 府中市 全域 武蔵野市 全域 | 固定資産 | 数値撮影（デジタル） | 地上画素寸法 10cm | 96.1km ² | 東京都調布市 助言 C0701 | 国際航業株式会社 | R2.11.30 R3.1.18 | 184460 |
| 東京都 | 瑞穂町 一部 | 道路計画 | 基準点測量 | 2級 | 1点 | 東京都瑞穂町 助言 C0713 | 株式会社ヤチホ | R2.12.7 R3.1.30 | 184542 | |
| 東京都 | 狛江市 全域 調布市 全域 三鷹市 全域 | 小金井市 全域 府中市 全域 武蔵野市 全域 | 固定資産 | 数値撮影（デジタル） | 地上画素寸法 10cm | 96.1km ² | 東京都狛江市 助言 C0765 | 国際航業株式会社 | R2.12.14 R3.1.19 | 184829 |
| 東京都 | 港区 一部 | 都市計画 | 復旧測量（基準点） | 3級 | 2点 | 東京都港区 助言 C0786 | 有限会社トムズ測量 | R3.1.10 R3.3.30 | 184923 | |
| 神奈川県 | 箱根町 一部 | 砂防計画 | 数値図化 | 2500 | 7.06km ² | 神奈川県東西土木事務所小田原土木センター 助言 C0091 | アジア航測株式会社 | H30.3.26 H31.3.31 | 164189 | |
| 神奈川県 | 寒川町 全域 | 都市計画 | 修正測量 | 2500 | 13.42km ² | 神奈川県寒川町 助言 C0197 | 国際航業株式会社 | H30.7.11 H31.3.31 | 165193 | |

関東地方

| 都道府県 | 測量地域 | 測量目的 | 測量種別 | 縮尺・等級 | 事業量 | 測量計画機関（助言番号） | 測量作業機関 | 実施時期 | ID |
|------|---|--------|---|---|--|---------------------------------|------------------|----------------------|--------|
| 神奈川県 | 箱根町 一部 | 砂防計画 | 修正測量 | 2500 | 9.05km ² | 神奈川県西土木事務所小田原土木センター 助言 C0312 | 株式会社東光コンサルタンツ | H30.9.18 H31.3.31 | 166353 |
| 神奈川県 | 川崎市 全域 | 都市計画 | 修正測量 | 2500 | 144.35km ² | 神奈川県川崎市 助言 C0087 | アジア航測株式会社 | R1.5.9 R2.1.30 | 172548 |
| 神奈川県 | 海老名市 一部 | 土地区画整理 | 基準点測量 基準点測量 用地測量 | 3級 4級 画地出来形確認測量原図 | 6点 49点 0.118km ² | 海老名運動公園周辺地区土地区画整理組合 助言 C0076 | 日本都市技術株式会社 | R1.6.3 R1.9.30 | 172382 |
| 神奈川県 | 鎌倉市 全域 | 都市計画 | 数値撮影(デジタル) 写真地図作成(デジタルオルソ) 修正測量 地図編集 | 地上画素寸法 12cm 2500 2500 10000 | 39.53km ² 39.53km ² 39.53km ² 39.53km ² | 神奈川県鎌倉市 助言 C0085 | 国際航業株式会社 | R1.6.3 R2.3.31 | 172517 |
| 神奈川県 | 横浜市 一部 | 道路管理 | 水準測量 M&S計測 数値図化 | 4級 500 500 | 4点 1km 0.022km ² | 神奈川県横浜市 助言 C0162 | 株式会社バスコ | R1.6.26 R1.12.27 | 173231 |
| 神奈川県 | 横須賀市 一部 | その他 | 基準点測量 | 4級 | 10点 | 防衛省南関東防衛局 助言 C0282 | 林測量技術コンサルタント株式会社 | R1.6.26 R2.3.24 | 174568 |
| 神奈川県 | 川崎市 全域 | 地盤変動調査 | 水準測量 | 1級 | 206km | 神奈川県川崎市 助言 C0221 | 有限会社ワーカービー | R1.7.16 R2.3.19 | 173845 |
| 神奈川県 | 横須賀市 一部 | 基準点管理 | 基準点測量 | 2級 | 4点 | 神奈川県横須賀市 助言 C0184 | 有限会社三浦建築測量 | R1.7.17 R1.12.23 | 173454 |
| 神奈川県 | 相模原市 一部 | 基準点管理 | 基準点測量 | 3級 | 10点 | 神奈川県相模原市 助言 C0375 | 袖木測量 | R1.7.19 R2.3.25 | 175349 |
| 神奈川県 | 相模原市 一部 | その他 | 基準点測量 | 2級 | 3点 | 神奈川県企業庁 助言 C0203 | 株式会社三計 | R1.7.22 R1.12.15 | 173636 |
| 神奈川県 | 寒川町 全域 | 地盤変動調査 | 水準測量 | 1級 | 21.74km | 神奈川県寒川町 助言 C0336 | 株式会社日測 | R1.7.23 R2.3.13 | 175006 |
| 神奈川県 | 横浜市 全域 | 環境調査 | 数値撮影(デジタル) 同時調整 | 地上画素寸法 24cm 5000 | 436.53km ² 436.53km ² | 神奈川県横浜市 助言 C0216 | アジア航測株式会社 | R1.7.24 R2.3.19 | 173740 |
| 神奈川県 | 横浜市 一部 | 地すべり対策 | 基準点測量 | 4級 | 24点 | 神奈川県横浜川崎治水事務所 助言 C0183 | 日建コンサルタンツ株式会社 | R1.7.25 R1.10.31 | 173434 |
| 神奈川県 | 厚木市 一部 | 砂防計画 | 用地測量 | | 0.0247km ² | 神奈川県厚木土木事務所 助言 C0208 | 三枝測量設計株式会社 | R1.8.1 R2.1.15 | 173678 |
| 神奈川県 | 横浜市 一部 | 砂防計画 | 基準点測量 | 4級 | 16点 | 神奈川県横浜川崎治水事務所 助言 C0234 | ラソス株式会社 | R1.8.2 R1.11.29 | 173933 |
| 神奈川県 | 茅ヶ崎市 一部 | 地盤変動調査 | 水準測量 | 1級 | 46.25km | 神奈川県茅ヶ崎市 助言 C0239 | 株式会社G I S 関東 | R1.8.5 R2.3.15 | 173993 |
| 神奈川県 | 茅ヶ崎市 一部 | 河川計画 | 基準点測量 | 4級 | 32点 | 神奈川県藤沢土木事務所 助言 C0269 | 中野設計工務株式会社 | R1.8.5 R2.3.13 | 174403 |
| 神奈川県 | 相模原市 一部 | 道路管理 | 基準点測量 復旧測量(基準点) 基準点測量 基準点測量 復旧測量(基準点) 数値図化 | 3級 3級(再設・改測) 4級 道路基準点 道路基準点(再設・座標補正) 500 | 2点 4点 43点 49点 7点 0.54km ² | 関東地方整備局相模国道事務所 助言 C0247 | 国際測地株式会社 | R1.8.6 R2.1.31 | 174038 |
| 東京都 | 福生市 一部 町田市 一部 昭島市 一部 八王子市 一部 | | | | | | | | |
| 神奈川県 | 鎌倉市 一部 | 道路台帳 | 基準点測量 路線測量 | 4級 3級 | 10点 0.32km | 神奈川県藤沢土木事務所 助言 C0254 | 中野設計工務株式会社 | R1.8.6 R2.2.20 | 174199 |
| 神奈川県 | 横須賀市 一部 | 砂防計画 | 基準点測量 現地測量(数値地形図作成) 用地測量 | 4級 250 | 34点 7.1km ² 0.0033km ² | 神奈川県横須賀土木事務所 助言 C0218 | 有限会社三浦建築測量 | R1.8.13 R1.11.15 | 173778 |
| 神奈川県 | 小田原市 一部 | 地すべり対策 | 基準点測量 現地測量(数値地形図作成) 用地測量 | 4級 500 | 15点 0.03km ² 0.009km ² | 神奈川県西土木事務所小田原土木センター 助言 C0265 | 株式会社小田原測量設計 | R1.8.26 R1.11.30 | 174349 |
| 神奈川県 | 横須賀市 一部 | 道路台帳 | 基準点測量 基準点測量 | 2級 3級 | 7点 14点 | 関東地方整備局横浜国道事務所 助言 C0005 | 大栄測量設計株式会社 | R1.8.27 R2.8.31 | 179030 |
| 神奈川県 | 国道1号、西湘バイパス、国道15号、国道16号、保土ヶ谷バイパス、国道246号、国道357号、国道409号 | 道路管理 | 航空レーザ測量 | 500 | 15.57km | 関東地方整備局横浜国道事務所 助言 C0447 | 朝日航洋株式会社 | R1.8.27 R2.2.28 | 175945 |
| 神奈川県 | 横浜市 一部 | 都市計画 | 修正測量 | 2500 | 51.9km ² | 神奈川県横浜市 助言 C0461 | 株式会社バスコ | R1.8.30 R2.3.31 | 176038 |
| 神奈川県 | 大磯町 一部 | 都市計画 | 基準点測量 用地測量 | 4級 | 34点 0.0049km ² | 神奈川県平塚土木事務所 助言 C0288 | 有限会社浅田測量設計事務所 | R1.9.1 R2.1.31 | 174637 |
| 神奈川県 | 横浜市 一部 | 都市計画 | 用地測量 | 500 | 0.016km ² | 神奈川県住宅官繕事務所 助言 C0302 | 日本総合技術開発株式会社 | R1.9.2 R2.1.31 | 174772 |
| 神奈川県 | 茅ヶ崎市 一部 | 基準点管理 | 基準点測量 | 3級 | 11点 | 神奈川県茅ヶ崎市 助言 C0396 | 中野設計工務株式会社 | R1.9.2 R2.3.15 | 175514 |
| 神奈川県 | 海老名市 一部 | 基準点管理 | 基準点測量 | 4級 | 7点 | 神奈川県海老名市 助言 C0315 | 株式会社川久保企画 | R1.9.4 R2.3.31 | 174837 |
| 神奈川県 | 横須賀市 一部 | 砂防計画 | 基準点測量 用地測量 現地測量(数値地形図作成) 路線測量 | 4級 250 | 11点 0.0025km ² 0.0044km ² 0.11km | 神奈川県横須賀土木事務所 助言 C0290 | 太平測量設計株式会社 | R1.9.9 R1.11.29 | 174646 |
| 神奈川県 | 横浜市 一部 | 地すべり対策 | 基準点測量 | 4級 | 36点 | 神奈川県横浜川崎治水事務所 助言 C0305 | 株式会社中央工測事務所 | R1.9.9 R2.1.31 | 174782 |
| 神奈川県 | 横浜市 一部 | 地すべり対策 | 基準点測量 現地測量(数値地形図作成) | 4級 250 | 25点 0.018km ² | 神奈川県横浜川崎治水事務所 助言 C0281 | 安武測量設計株式会社 | R1.9.10 R1.11.29 | 174567 |
| 神奈川県 | 三浦市 一部 | 砂防計画 | 基準点測量 現地測量(数値地形図作成) その他の応用測量 | 4級 250 | 16点 0.008km ² | 神奈川県横須賀土木事務所 助言 C0291 | 有限会社三浦建築測量 | R1.9.11 R1.11.29 | 174651 |
| 神奈川県 | 横浜市 一部 | 河川管理 | 水準測量 河川測量 | 2級 | 0.9km 1.7km | 神奈川県横浜川崎治水事務所 助言 C0455 | 株式会社カナコン | R1.9.12 R2.1.31 | 175996 |
| 神奈川県 | 横須賀市 一部 | 砂防計画 | 基準点測量 用地測量 現地測量(数値地形図作成) 路線測量 | 4級 250 | 13点 0.0072km ² 0.0116km ² 0.09km | 神奈川県横須賀土木事務所 助言 C0344 | 太平測量設計株式会社 | R1.9.13 R1.12.16 | 175120 |
| 神奈川県 | 横浜市 一部 | 地すべり対策 | 基準点測量 | 4級 | 66点 | 神奈川県横浜川崎治水事務所 助言 C0334 | 株式会社新和設計 | R1.9.17 R2.2.14 | 174982 |
| 神奈川県 | 綾瀬市 一部 | 道路計画 | 基準点測量 水準測量 路線測量 | 4級 3級 | 5点 0.1km 0.14km | 神奈川県厚木土木事務所東部センター 助言 C0404 | 松岡測量設計株式会社 | R1.9.17 R1.12.25 | 175628 |
| 神奈川県 | 横浜市 一部 | 河川管理 | 水準測量 河川測量 | 2級 | 1km 4km | 神奈川県横浜川崎治水事務所 助言 C0505 | 日本総合技術開発株式会社 | R1.9.17 R2.2.28 | 176519 |

関東地方

| 都道府県 | 測量地域 | 測量目的 | 測量種別 | 縮尺・等級 | 事業量 | 測量計画機関（助言番号） | 測量作業機関 | 実施時期 | ID | |
|------|---|--|---|---------------------------------------|--|---|-------------------------------|----------------------|---------------------|--------|
| 神奈川県 | 藤沢市 全域 | 都市計画 | 数値撮影（デジタル） 同時調整 写真地図作成（デジタルオルソ） | 地上画素寸法 20cm 2500 2500 | 69.56km ² 69.56km ² 69.56km ² | 神奈川県藤沢市 助言 C0366 | 朝日航洋株式会社 | R1.9.19 R2.3.13 | 175246 | |
| 神奈川県 | 厚木市 一部 | 河川管理 | 用地測量 基準点測量 | 4級 | 0.0296km ² 48点 | 神奈川県厚木土木事務所 助言 C0373 | 厚木測量設計株式会社 | R1.9.24 R1.12.20 | 175339 | |
| 神奈川県 | 逗子市 一部 | 砂防計画 | 基準点測量 用地測量 現地測量（数値地形図作成） | 4級 250 | 13点 0.0071km ² 0.0117km ² | 神奈川県横須賀土木事務所 助言 C0387 | 有限会社理工社 | R1.9.25 R1.11.29 | 175456 | |
| 神奈川県 | 海老名市 全域 | 地盤変動調査 | 水準測量 | 1級 | 57km 9点 | 神奈川県海老名市 助言 C0870 | 有限会社藤井測量設計 | R1.9.25 R2.3.15 | 178775 | |
| 神奈川県 | 大磯町 一部 | その他 | 基準点測量 水準測量 | 3級 3級 | 7点 2km | 関東地方整備局国営昭和記念公園事務所 助言 C0401 | 株式会社大輝 | R1.9.30 R1.12.27 | 175564 | |
| 神奈川県 | 川崎市 全域 | 固定資産 | 数値撮影（デジタル） 同時調整 | 地上画素寸法 20cm 2500 | 144.35km ² 144.35km ² | 神奈川県川崎市 助言 C0486 | 国際航業株式会社 | R1.9.30 R2.3.16 | 176269 | |
| 神奈川県 | 藤沢市 一部 | 道路計画 | 復旧測量（基準点） | 3級 | 1点 | 神奈川県藤沢市 助言 C0337 | 株式会社湘南ウイステリア | R1.10.1 R2.1.30 | 175007 | |
| 神奈川県 | 横浜市 一部 | 地盤変動調査 | 水準測量 | 1級 | 68km | 神奈川県横浜市 助言 C0476 | 株式会社川久保企画 | R1.10.1 R2.3.31 | 176209 | |
| 神奈川県 | 横須賀市 一部 | その他 | 基準点測量 用地測量 | 4級 | 4点 0.001472km ² | 防衛省南関東防衛局 助言 C0629 | 大栄測量設計株式会社 | R1.10.2 R2.3.15 | 177359 | |
| 神奈川県 | 横浜市 一部 | その他 | 用地測量 | 500 | 0.19km ² | 神奈川県住宅官繕事務所 助言 C0590 | 昭和測量設計株式会社 | R1.10.11 R2.2.28 | 177153 | |
| 神奈川県 | 平塚市 一部 茅ヶ崎市 一部 大磯町 一部 | 小田原市 一部 寒川町 一部 二宮町 一部 | 河川管理 | 数値撮影（デジタル） 写真地図作成（デジタルオルソ） 数値図化 | 地上画素寸法 20cm 2500 2500 | 48km ² 48km ² 16km ² | 関東地方整備局京浜河川事務所 助言 C0563 | アジア航測株式会社 | R1.10.12 R2.2.28 | 176956 |
| 神奈川県 | 横須賀市 一部 | 道路管理 | 基準点測量 現地測量（数値地形図作成） その他の応用測量 | 4級 250 縦横断面測量 | 4点 0.00104km ² 0.06km | 神奈川県横須賀土木事務所 助言 C0429 | 有限会社三浦建築測量 | R1.10.15 R1.11.29 | 175794 | |
| 神奈川県 | 愛川町 全域 山北町 一部 大井町 全域 寒川町 全域 秦野市 一部 小田原市 全域 | 箱根町 全域 松田町 全域 中井町 全域 伊勢原市 全域 茅ヶ崎市 全域 | 固定資産 | 数値撮影（デジタル） 写真地図作成（デジタルオルソ） | 地上画素寸法 12cm 1000 | 696.89km ² 696.89km ² | 神奈川県空中写真共同入手推進協議会 助言 C0481 | 国際航業株式会社 | R1.10.15 R2.3.19 | 176233 |
| 神奈川県 | 湯河原町 一部 | 砂防計画 | 基準点測量 基準点測量 現地測量（数値地形図作成） 路線測量 | 2級 4級 500 | 3点 58点 0.076km ² | 神奈川県西土木事務所小田原土木センター 助言 C0550 | 富士箱根測量株式会社 | R1.10.16 R2.3.16 | 176884 | |
| 神奈川県 | 横浜市 一部 | その他 | 用地測量 | 500 | 0.035km ² | 神奈川県住宅官繕事務所 助言 C0591 | 株式会社カワコン | R1.10.18 R2.2.28 | 177154 | |
| 神奈川県 | 小田原市 一部 | 道路計画 | 基準点測量 現地測量（数値地形図作成） 基準点測量 | 4級 500 3級 | 39点 0.2km ² 3点 | 神奈川県西土木事務所小田原土木センター 助言 C0456 | 株式会社秋山設計 | R1.10.21 R2.2.28 | 176025 | |
| 神奈川県 | 藤沢市 一部 | 道路台帳 | 修正測量 | 500 | 1.8km | 神奈川県藤沢市 助言 C0484 | 有限会社ハタ測量 | R1.10.23 R2.2.15 | 176267 | |
| 神奈川県 | 藤沢市 一部 | 道路台帳 | 修正測量 | 500 | 1.5km | 神奈川県藤沢市 助言 C0485 | 明和測量設計株式会社 | R1.10.23 R2.2.15 | 176268 | |
| 神奈川県 | 横浜市 一部 | その他 | 用地測量 | 500 | 0.03km ² | 神奈川県住宅官繕事務所 助言 C0592 | 株式会社エリア測量 | R1.10.23 R2.2.28 | 177157 | |
| 神奈川県 | 大和市 一部 | 土地区画整理 | 基準点測量 用地測量 | 4級 出来形確認測量 | 47点 0.039km ² | 大和市下福田土地区画整理組合 助言 C0492 | 株式会社八州 | R1.10.25 R1.12.31 | 176371 | |
| 神奈川県 | 相模原市 一部 | その他 | 基準点測量 | 2級 | 2点 | 法務省横浜地方方法務局 助言 C0469 | 西田貴磨士地家屋調査士事務所 | R1.10.28 R3.3.31 | 176176 | |
| 神奈川県 | 相模原市 一部 | その他 | 基準点測量 基準点測量 | 3級 4級 | 9点 55点 | 法務省横浜地方方法務局 助言 C0470 | 西田貴磨士地家屋調査士事務所 | R1.10.28 R3.3.31 | 176180 | |
| 神奈川県 | 秦野市 一部 | 砂防計画 | 基準点測量 路線測量 現地測量（数値地形図作成） | 4級 500 | 66点 0.44km 0.035km ² | 神奈川県平塚土木事務所 助言 C0696 | 矢野測量設計株式会社 | R1.10.31 R2.1.31 | 177737 | |
| 神奈川県 | 小田原市 一部 | 下水道計画 | 基準点測量 基準点測量 現地測量（数値地形図作成） | 3級 4級 500 | 1点 9点 0.014km ² | 神奈川県流域下水道整備事務所 助言 C0444 | 株式会社エフウォーターマネジメント | R1.11.1 R1.12.13 | 175933 | |
| 神奈川県 | 横浜市 一部 | 総合計画 | 基準点測量 | 2級 | 48点 | 神奈川県横浜市 助言 C0508 | 安武測量設計株式会社 | R1.11.1 R2.2.28 | 176552 | |
| 神奈川県 | 茅ヶ崎市 一部 | 基準点管理 | 基準点測量 | 3級 | 1点 | 神奈川県茅ヶ崎市 助言 C0525 | 関東工管株式会社 | R1.11.1 R2.2.28 | 176650 | |
| 神奈川県 | 鎌倉市 一部 | 地すべり対策 | 基準点測量 現地測量（数値地形図作成） 路線測量 | 4級 500 | 12点 0.035km ² 0.26km | 神奈川県藤沢土木事務所 助言 C0502 | 有限会社湘英測量 | R1.11.5 R2.2.28 | 176474 | |
| 神奈川県 | 鎌倉市 一部 | 道路管理 | 基準点測量 水準測量 路線測量 現地測量（数値地形図作成） | 4級 3級 500 | 10点 0.4km 0.12km 0.015km ² | 神奈川県藤沢土木事務所 助言 C0519 | 株式会社日新測量設計 | R1.11.5 R2.1.31 | 176616 | |
| 神奈川県 | 藤沢市 一部 | 道路管理 | 基準点測量 水準測量 路線測量 現地測量（数値地形図作成） | 4級 3級 500 | 10点 0.3km 0.14km 0.012km ² | 神奈川県藤沢土木事務所 助言 C0520 | 有限会社ランド・プランニング | R1.11.5 R2.1.31 | 176621 | |
| 神奈川県 | 逗子市 一部 | 砂防計画 | 基準点測量 用地測量 現地測量（数値地形図作成） 路線測量 | 4級 250 | 15点 0.0026km ² 0.003km ² 0.03km | 神奈川県横須賀土木事務所 助言 C0535 | 株式会社辰巳測量設計 | R1.11.7 R2.1.10 | 176740 | |
| 神奈川県 | 鎌倉市 一部 | 地盤変動調査 | 水準測量 | 1級 | 9.56km | 神奈川県鎌倉市 助言 C0537 | 株式会社カワコン | R1.11.8 R2.3.31 | 176744 | |
| 神奈川県 | 綾瀬市 一部 | 河川計画 | 路線測量 現地測量（数値地形図作成） | 200 | 0.07km 0.002km ² | 神奈川県厚木土木事務所東部センター 助言 C0616 | 国土測量設計株式会社 | R1.11.8 R2.1.31 | 177296 | |

関東地方

| 都道府県 | 測量地域 | 測量目的 | 測量種別 | 縮尺・等級 | 事業量 | 測量計画機関（助言番号） | 測量作業機関 | 実施時期 | ID |
|------|--|--------|--|-----------------------|---|----------------------------------|---------------------------|---------------------|--------|
| 神奈川県 | 伊勢原市 一部 | 都市計画 | 基準点測量 現地測量（数値地形図作成） 路線測量 | 4級 500 | 12点 0.033km ² 0.33km | 神奈川県住宅営繕事務所 助言 C0733 | 飯田測量設計株式会社 | R1.11.8 R2.1.31 | 177989 |
| 神奈川県 | 横浜市 一部 | 河川管理 | 基準点測量 路線測量 | 4級 | 48点 1.02km | 神奈川県横浜川崎治水事務所 助言 C0673 | 日建コンサルタント株式会社 | R1.11.15 R2.3.13 | 177628 |
| 神奈川県 | 横須賀市 全域 | 固定資産 | 数値撮影（デジタル） 同時調整 | 地上画素寸法 20cm 2500 | 100.82km ² 100.82km ² | 神奈川県横須賀市 助言 C0462 | 株式会社パスコ | R1.11.16 R2.3.31 | 176057 |
| 神奈川県 | 小田原市 一部 箱根町 一部 | 道路計画 | 基準点測量 基準点測量 基準点測量 数値撮影（デジタル） 数値図化 | 2級 3級 4級 500 | 5点 16点 64点 0.2km ² 0.2km ² | 関東地方整備局横浜国道事務所 助言 C0569 | 株式会社大輝 | R1.11.19 R2.2.28 | 176994 |
| 神奈川県 | 厚木市 一部 | 地盤変動調査 | 水準測量 | 1級 | 23.767km | 神奈川県厚木市 助言 C0710 | 三枝測量設計株式会社 | R1.11.20 R2.3.30 | 177833 |
| 神奈川県 | 川崎市 一部 | 基準点管理 | 復旧測量（基準点） | 1級 | 78点 | 神奈川県川崎市 助言 C0599 | 株式会社三和 | R1.11.21 R3.3.15 | 177183 |
| 神奈川県 | 小田原市 一部 | 道路計画 | 基準点測量 基準点測量 現地測量（数値地形図作成） 路線測量 | 2級 4級 250 | 1点 6点 0.002km ² 0.06km | 神奈川県東西土木事務所小田原土木センター 助言 C0582 | 三洋測量設計株式会社 | R1.11.25 R2.1.31 | 177099 |
| 神奈川県 | 横浜市 一部 | 総合計画 | 基準点測量 | 2級 | 8.6km | 神奈川県横浜市 助言 C0588 | 株式会社多摩開発コンサルタント | R1.11.25 R2.2.28 | 177142 |
| 神奈川県 | 二宮町 一部 | 道路管理 | 基準点測量 現地測量（数値地形図作成） | 4級 500 | 39点 0.044km ² | 神奈川県平塚土木事務所 助言 C0773 | 有限会社池田総合開発 | R1.11.26 R2.3.16 | 178238 |
| 神奈川県 | 横浜市 一部 | その他 | 基準点測量 | 4級 | 42点 | 法務省横浜地方務局 助言 C0542 | 西田貴磨士地家屋調査士事務所 | R1.11.27 R3.2.26 | 176782 |
| 神奈川県 | 平塚市 一部 | 地盤変動調査 | 水準測量 | 1級 | 28km | 神奈川県平塚市 助言 C0603 | 有限会社池田総合開発 | R1.11.27 R2.3.19 | 177214 |
| 神奈川県 | 伊勢原市 一部 | 道路台帳 | 基準点測量 用地測量 | 4級 | 14点 0.0025km ² | 神奈川県平塚土木事務所 助言 C0765 | 勝部測量設計株式会社 | R1.11.27 R2.3.31 | 178190 |
| 神奈川県 | 秦野市 一部 | 道路台帳 | 基準点測量 現地測量（数値地形図作成） 用地測量 | 4級 500 | 11点 0.005km ² 0.003km ² | 神奈川県平塚土木事務所 助言 C0681 | 株式会社湘南 | R1.11.28 R2.3.16 | 177667 |
| 神奈川県 | 横浜市 一部 | 都市計画 | 基準点測量 現地測量（数値地形図作成） 用地測量 | 4級 500 | 12点 0.024km ² 0.00082km ² | 神奈川県住宅営繕事務所 助言 C0748 | 株式会社カナコン | R1.11.28 R2.2.28 | 178084 |
| 神奈川県 | 伊勢原市 一部 | 道路台帳 | 基準点測量 用地測量 | 4級 | 25点 0.00028km ² | 神奈川県平塚土木事務所 助言 C0746 | 神奈川調査設計株式会社 | R1.11.29 R2.3.31 | 178062 |
| 神奈川県 | 茅ヶ崎市 一部 | 河川計画 | 基準点測量 路線測量 現地測量（数値地形図作成） | 4級 500 | 34点 1km 0.06km ² | 神奈川県藤沢土木事務所 助言 C0753 | 株式会社ティープランニング 一級建築士事務所 | R1.11.29 R2.3.13 | 178128 |
| 神奈川県 | 茅ヶ崎市 一部 | 基準点管理 | 復旧測量（基準点） | 3級 | 1点 | 神奈川県茅ヶ崎市 助言 C0565 | 有限会社つきみ野測量 | R1.11.30 R1.1.20 | 176969 |
| 神奈川県 | 鎌倉市 一部 | 基準点管理 | 復旧測量（基準点） 復旧測量（基準点） | 1級 3級 | 1点 2点 | 神奈川県鎌倉市 助言 C0472 | アジア航測株式会社 | R1.12.1 R2.3.6 | 176189 |
| 神奈川県 | 藤沢市 一部 | 地盤変動調査 | 水準測量 | 1級 | 59km | 神奈川県藤沢市 助言 C0534 | 株式会社湘南都市総合研究所 | R1.12.1 R2.3.31 | 176738 |
| 神奈川県 | 海老名市 一部 厚木市 一部 | 道路計画 | 数値図化 同時調整 | 1000 1000 | 0.92km ² 0.92km ² | 神奈川県厚木土木事務所 助言 C0623 | 国武測量設計株式会社 | R1.12.2 R2.3.19 | 177330 |
| 神奈川県 | 横須賀市 一部 鎌倉市 一部 藤沢市 一部 小田原市 一部 厚木市 一部 海老名市 一部 葉山町 一部 | 道路台帳 | MM計測 | 500 | 31.9km | 神奈川県 助言 C0630 | 株式会社日建技術コンサルタント | R1.12.3 R2.3.16 | 177362 |
| 神奈川県 | 座間市 一部 | 道路台帳 | 基準点測量 | 4級 | 17点 | 神奈川県厚木土木事務所東部センター 助言 C0752 | 国武測量設計株式会社 | R1.12.10 R2.2.20 | 178125 |
| 神奈川県 | 箱根町 一部 | 砂防計画 | 基準点測量 基準点測量 路線測量 用地測量 その他 現地測量（数値地形図作成） | 2級 4級 | 3点 17点 0.16km 0.0138km ² 0.0066km ² 0.033km ² | 神奈川県東西土木事務所小田原土木センター 助言 C0672 | 有限会社新富測建 | R1.12.11 R2.3.16 | 177622 |
| 神奈川県 | 横浜市 全域 | 固定資産 | 数値撮影（デジタル） | 地上画素寸法 20cm | 435.43km ² | 神奈川県横浜市 助言 C0555 | 株式会社パスコ | R1.12.15 R2.3.31 | 176921 |
| 神奈川県 | 大和市 全域 | 固定資産 | 数値撮影（デジタル） 同時調整 | 地上画素寸法 12.5cm 2500 | 27.09km ² 27.09km ² | （報告書）神奈川県大和市 助言 C0089 | 朝日航洋株式会社 | R1.12.20 R2.3.31 | 179833 |
| 神奈川県 | 南足柄市 一部 | 道路台帳 | MM計測 | 500 | 0.55km | 神奈川県南足柄市 助言 C0712 | 株式会社パスコ | R1.12.20 R2.3.16 | 177855 |
| 神奈川県 | 横浜市 一部 | 総合計画 | 復旧測量（基準点） | 2級 | 5km | 神奈川県横浜市 助言 C0717 | 和晃測量株式会社 | R1.12.23 R2.2.28 | 177887 |
| 神奈川県 | 横須賀市 一部 | 基準点管理 | 基準点測量 | 2級 | 5点 | 神奈川県横須賀市 助言 C0731 | 株式会社創和技術 | R1.12.26 R2.3.6 | 177976 |
| 神奈川県 | 海老名市 一部 | 道路管理 | 復旧測量（基準点） | 4級 | 1点 | 神奈川県海老名市 助言 C0780 | 西山測量株式会社 | R2.1.14 R2.3.27 | 178267 |
| 神奈川県 | 箱根町 一部 | 道路計画 | 基準点測量 基準点測量 現地測量（数値地形図作成） 路線測量 | 2級 4級 250 | 5点 10点 0.002km ² 0.4km | 神奈川県東西土木事務所小田原土木センター 助言 C0802 | 株式会社城山測量設計 | R2.1.15 R2.3.16 | 178391 |
| 神奈川県 | 茅ヶ崎市 一部 | 基準点管理 | 復旧測量（基準点） | 3級 | 1点 | 神奈川県茅ヶ崎市 助言 C0778 | 関東工営株式会社 | R2.1.20 R2.3.31 | 178258 |
| 神奈川県 | 鎌倉市 一部 | 地すべり対策 | 基準点測量 | 4級 | 7点 | 神奈川県藤沢土木事務所 助言 C0840 | 有限会社鎌倉測量社 | R2.1.24 R2.3.31 | 178575 |
| 神奈川県 | 寒川町 一部 | 河川管理 | 基準点測量 路線測量 | 4級 | 18点 0.9km | 神奈川県藤沢土木事務所 助言 C0859 | 普川測量株式会社 | R2.2.4 R2.6.30 | 178688 |
| 神奈川県 | 鎌倉市 一部 | 河川管理 | 水準測量 路線測量 | 4級 | 26点 0.96km | 神奈川県藤沢土木事務所 助言 C0893 | 株式会社湘南ウイステリア | R2.2.10 R2.6.30 | 178887 |
| 神奈川県 | 横須賀市 一部 | 下水道管理 | 水準測量 水準測量 | 3級 4級 | 10点 1点 | 神奈川県横須賀市上下水道局 助言 C0788 | 有限会社五十鈴測量工務店 | R2.2.13 R2.2.28 | 178310 |

関東地方

| 都道府県 | 測量地域 | 測量目的 | 測量種別 | 縮尺・等級 | 事業量 | 測量計画機関（助言番号） | 測量作業機関 | 実施時期 | ID |
|------|---------|--------|--|------------------------------------|---|--------------------------------------|---------------------|---------------------|--------|
| 神奈川県 | 藤沢市 一部 | 道路台帳 | 数値図化 | 500 | 0.114km | 神奈川県藤沢土木事務所 助言 C0844 | 明和測量設計株式会社 | R2.2.17 R2.3.24 | 178589 |
| 神奈川県 | 秦野市 一部 | 河川管理 | 基準点測量 路線測量 現地測量（数値地 形図作成） | 4級 500 | 20点 1km 1km | 神奈川県平塚土木事務所 助言 C0891 | 有限会社ミナミ測量 | R2.2.19 R2.6.30 | 178881 |
| 神奈川県 | 伊勢原市 一部 | 河川管理 | 基準点測量 路線測量 現地測量（数値地 形図作成） | 4級 500 | 19点 0.48km 0.029km ² | 神奈川県平塚土木事務所 助言 C0045 | 飯田測量設計株式会社 | R2.2.20 R2.6.30 | 179278 |
| 神奈川県 | 座間市 一部 | 道路管理 | 復旧測量（基準点 ） | 4級 | 1点 | 神奈川県海老名市 助言 C0850 | 有限会社大原測量設計 | R2.2.20 R2.6.17 | 178632 |
| 神奈川県 | 横浜市 一部 | 総合計画 | 基準点測量 | 2級 | 0.6km 3点 | 神奈川県横浜市 助言 C0853 | 和見測量株式会社 | R2.2.21 R2.3.31 | 178652 |
| 神奈川県 | 鎌倉市 一部 | 地すべり対策 | 基準点測量 用地測量 | 4級 その他 | 12点 0.0002km ² | 神奈川県藤沢土木事務所 助言 C0839 | 明和測量設計株式会社 | R2.2.25 R2.3.31 | 178574 |
| 神奈川県 | 相模原市 一部 | 総合計画 | 数値撮影（デジタル） 数値図化 写真地図作成（デ ジタルオルソ） その他 | 地上画素寸法 8cm 500 500 UAMレーザ | 0.42km ² 0.42km ² 0.42km ² | 神奈川県相模原市 助言 C0848 | 株式会社フジヤマ | R2.2.25 R2.7.27 | 178630 |
| 神奈川県 | 清川村 一部 | 砂防計画 | 基準点測量 | 4級 | 17点 | 神奈川県厚木土木事務所 助言 C0013 | 厚木測量設計株式会社 | R2.2.27 R2.7.31 | 179086 |
| 神奈川県 | 横須賀市 一部 | 砂防計画 | 基準点測量 路線測量 用地測量 現地測量（数値地 形図作成） | 4級 250 250 | 13点 0.15km 0.01km ² 0.012km ² | 神奈川県横須賀土木事務所 助言 C0880 | 太平測量設計株式会社 | R2.3.9 R2.3.31 | 178820 |
| 神奈川県 | 横浜市 一部 | 都市計画 | 基準点測量 | 4級 | 60点 | 独立行政法人都市再生機構東日本都市再生本部 助言 C0876 | 株式会社中庭測量コンサル タント | R2.3.16 R2.11.30 | 178810 |
| 神奈川県 | 箱根町 一部 | 地すべり対策 | UAVレーザ測量 | 500 | 0.8km ² | 神奈川県東西土木事務所小田原 土木センター 助言 C0029 | 株式会社八州 | R2.4.9 R2.7.31 | 179189 |
| 神奈川県 | 三浦市 一部 | 砂防計画 | 基準点測量 現地測量（数値地 形図作成） | 4級 250 | 22点 0.006km ² | 神奈川県横須賀土木事務所 助言 C0002 | 株式会社辰巳測量設計 | R2.4.13 R2.6.30 | 179012 |
| 神奈川県 | 横須賀市 一部 | 砂防計画 | 基準点測量 用地測量 現地測量（数値地 形図作成） | 4級 250 | 11点 0.00064km ² 0.0017km ² | 神奈川県横須賀土木事務所 助言 C0008 | 有限会社府川測量事務所 | R2.4.27 R2.7.31 | 179056 |
| 神奈川県 | 横浜市 一部 | 地すべり対策 | 基準点測量 | 4級 | 26点 | 神奈川県横浜川崎治水事務所 助言 C0017 | 株式会社共和技術コンサル タント | R2.4.27 R2.7.31 | 179149 |
| 神奈川県 | 横浜市 一部 | 地すべり対策 | 基準点測量 | 4級 | 17点 | 神奈川県横浜川崎治水事務所 助言 C0018 | 横浜エンジニアリング | R2.4.27 R2.7.31 | 179150 |
| 神奈川県 | 横浜市 一部 | 地すべり対策 | 基準点測量 | 4級 | 14点 | 神奈川県横浜川崎治水事務所 助言 C0019 | 日建コンサルタンツ株式会 社 | R2.4.27 R2.7.31 | 179153 |
| 神奈川県 | 横浜市 一部 | 地すべり対策 | 基準点測量 | 4級 | 50点 | 神奈川県横浜川崎治水事務所 助言 C0023 | 株式会社新和設計 | R2.5.1 R2.7.31 | 179182 |
| 神奈川県 | 秦野市 一部 | 河川管理 | 基準点測量 基準点測量 現地測量（数値地 形図作成） 路線測量 | 3級 4級 500 | 2点 15点 0.024km ² 0.4km | 神奈川県平塚土木事務所 助言 C0185 | 株式会社湘南 | R2.6.4 R2.8.31 | 180842 |
| 神奈川県 | 鎌倉市 一部 | 地すべり対策 | 基準点測量 用地測量 | 4級 | 9点 0.0028km ² | 神奈川県藤沢土木事務所 助言 C0161 | 株式会社広国設計 | R2.6.9 R2.9.30 | 180492 |
| 神奈川県 | 伊勢原市 一部 | その他 | 基準点測量 | 4級 | 16点 | 神奈川県平塚土木事務所 助言 C0139 | 矢野測量設計株式会社 | R2.6.17 R2.12.15 | 180354 |
| 神奈川県 | 綾瀬市 一部 | 河川計画 | 基準点測量 水準測量 | 4級 4級 | 16点 0.94km | 神奈川県厚木土木事務所東部セ ンター 助言 C0177 | 西山測量株式会社 | R2.6.17 R2.8.31 | 180713 |
| 神奈川県 | 伊勢原市 一部 | 道路台帳 | 基準地図情報の作 成 基準点測量 | 500 4級 | 0.0101km ² 18点 | 神奈川県平塚土木事務所 助言 C0274 | 飯田測量設計株式会社 | R2.6.17 R2.12.15 | 181518 |
| 神奈川県 | 伊勢原市 一部 | 道路管理 | 基準点測量 基準点測量 | 2級 3級 | 4点 6点 | 関東地方整備局横浜国道事務所 助言 C0112 | 株式会社大輝 | R2.6.19 R2.7.31 | 180028 |
| 神奈川県 | 伊勢原市 一部 | 道路台帳 | 基準点測量 用地測量 | 4級 | 17点 0.0037km ² | 神奈川県平塚土木事務所 助言 C0176 | 神奈川調査設計株式会社 | R2.6.19 R2.12.15 | 180658 |
| 神奈川県 | 伊勢原市 一部 | 道路台帳 | 基準点測量 用地測量 | 4級 | 19点 0.0029km ² | 神奈川県平塚土木事務所 助言 C0273 | 勝部測量設計株式会社 | R2.6.19 R2.12.15 | 181517 |
| 神奈川県 | 伊勢原市 一部 | 道路台帳 | 用地測量 | 500 | 0.0012km ² | 神奈川県平塚土木事務所 助言 C0272 | 飯田測量設計株式会社 | R2.6.24 R2.10.30 | 181516 |
| 神奈川県 | 鎌倉市 一部 | 都市計画 | 基準点測量 水準測量 路線測量 現地測量（数値地 形図作成） | 4級 3級 500 | 34点 0.4km 0.74km 0.039km ² | 神奈川県藤沢土木事務所 助言 C0190 | 普川測量株式会社 | R2.6.29 R2.11.30 | 180867 |
| 神奈川県 | 横浜市 一部 | その他 | 用地測量 | | 0.027km ² | 神奈川県住宅官庁事務所 助言 C0223 | 日本都市整備株式会社 | R2.6.29 R2.10.16 | 181106 |
| 神奈川県 | 横浜市 一部 | その他 | 用地測量 | | 0.0257km ² | 神奈川県住宅官庁事務所 助言 C0225 | 日本総合技術開発株式会社 | R2.6.29 R2.10.16 | 181112 |
| 神奈川県 | 横浜市 一部 | その他 | 用地測量 | | 0.0272km ² | 神奈川県住宅官庁事務所 助言 C0224 | 日建コンサルタンツ株式会 社 | R2.6.30 R2.10.16 | 181107 |
| 神奈川県 | 横浜市 一部 | 道路管理 | 路線測量 その他の応用測量 現地測量（数値地 形図作成） | 縦横断面測量 500 | 0.87km 0.87km 0.026km ² | 神奈川県住宅官庁事務所 助言 C0226 | 株式会社東栄測量コンサル タント | R2.7.2 R2.9.30 | 181117 |
| 神奈川県 | 秦野市 一部 | 河川管理 | 基準点測量 路線測量 現地測量（数値地 形図作成） | 4級 500 | 12点 0.3km 0.012km ² | 神奈川県平塚土木事務所 助言 C0201 | 株式会社ぎんが | R2.7.7 R2.10.30 | 180946 |
| 神奈川県 | 海老名市 一部 | 道路管理 | 復旧測量（基準点 ） | 4級 | 1点 | 神奈川県海老名市 助言 C0160 | 東京技工株式会社 | R2.7.9 R2.9.30 | 180491 |
| 神奈川県 | 伊勢原市 一部 | 河川管理 | 基準点測量 路線測量 数値図化 | 4級 500 | 17点 0.32km 0.0128km ² | 神奈川県平塚土木事務所 助言 C0206 | 神奈川調査設計株式会社 | R2.7.9 R2.10.30 | 180976 |
| 神奈川県 | 開成町 一部 | 道路計画 | 基準点測量 | 4級 | 39点 | 神奈川県東西土木事務所 助言 C0169 | 有限会社アヤコンサルタ ント | R2.7.15 R2.10.21 | 180566 |

関東地方

| 都道府県 | 測量地域 | 測量目的 | 測量種別 | 縮尺・等級 | 事業量 | 測量計画機関（助言番号） | 測量作業機関 | 実施時期 | ID |
|------|----------------------------|--------|---|-------------------------|---|----------------------------------|-----------------|----------------------|--------|
| 神奈川県 | 横須賀市 一部 | 砂防計画 | 基準点測量 路線測量 用地測量 現地測量（数値地形図作成） | 4級 250 | 27点 0.16km 0.0133km ² 0.0152km ² | 神奈川県横須賀土木事務所 助言 C0175 | 株式会社辰巳測量設計 | R2.7.15 R2.9.30 | 180654 |
| 神奈川県 | 茅ヶ崎市 一部 | 土地区画整理 | 基準点測量 用地測量 基準点測量 | 4級 出来形確認測量 3級 | 40点 0.078km ² 4点 | 茅ヶ崎市萩園字上ノ前地区土地区画整理組合 助言 C0178 | 日本都市技術株式会社 | R2.7.15 R3.3.31 | 180714 |
| 神奈川県 | 秦野市 一部 | 河川管理 | 基準点測量 現地測量（数値地形図作成） 路線測量 | 4級 500 | 23点 0.029km ² 0.41km | 神奈川県平塚土木事務所 助言 C0280 | 株式会社大地測量設計 | R2.7.20 R3.1.29 | 181528 |
| 神奈川県 | 伊勢原市 一部 | 河川管理 | 基準点測量 路線測量 現地測量（数値地形図作成） | 4級 500 | 16点 0.9km ² 0.0128km ² | 神奈川県平塚土木事務所 助言 C0346 | 神奈川調査設計株式会社 | R2.7.21 R3.3.15 | 182063 |
| 神奈川県 | 相模原市 一部 | 河川計画 | 基準点測量 基準点測量 路線測量 | 3級 4級 | 5点 19点 0.6km | 神奈川県厚木土木事務所 助言 C0239 | 県央測量設計株式会社 | R2.7.30 R2.12.18 | 181245 |
| 神奈川県 | 大和市 全域 | 都市計画 | 数値図化 | 2500 | 27.09km ² | 神奈川県大和市 助言 C0343 | 株式会社パスコ 横浜支店 | R2.8.1 R3.2.26 | 182052 |
| 神奈川県 | 海老名市 一部 | 道路台帳 | 基準点測量 路線測量 | 4級 | 38点 0.78km | 神奈川県厚木土木事務所 助言 C0264 | 三枝測量設計株式会社 | R2.8.5 R2.12.25 | 181472 |
| 神奈川県 | 相模原市 一部 | 河川計画 | 基準点測量 路線測量 | 4級 | 13点 0.4km | 神奈川県厚木土木事務所 助言 C0253 | 測建株式会社 | R2.8.6 R2.12.18 | 181400 |
| 神奈川県 | 綾瀬市 一部 | 都市計画 | 基準点測量 現地測量（数値地形図作成） 用地測量 | 4級 500 | 9点 0.017km ² 0.0171km ² | 神奈川県住宅官繕事務所 助言 C0300 | 国武測量設計株式会社 | R2.8.6 R2.11.30 | 181722 |
| 神奈川県 | 横須賀市 一部 | 砂防計画 | 基準点測量 基準点測量 路線測量 現地測量（数値地形図作成） | 2級 4級 500 | 2点 24点 0.34km 0.02km ² | 神奈川県横須賀土木事務所 助言 C0284 | 株式会社辰巳測量設計 | R2.8.20 R2.11.19 | 181571 |
| 神奈川県 | 平塚市 一部 | その他 | 基準点測量 その他の応用測量 | 4級 現地測量 | 27点 0.032km ² | 神奈川県平塚土木事務所 助言 C0361 | 有限会社山口測量コンサルタント | R2.8.24 R2.12.18 | 182176 |
| 神奈川県 | 湯河原町 一部 | 地籍調査 | 復旧測量（基準点） 復旧測量（基準点） 復旧測量（基準点） | 街区多角点 街区多角点節点 補助点 | 6点 25点 44点 | 神奈川県湯河原町 助言 C0270 | 富士箱根測量株式会社 | R2.8.26 R2.10.16 | 181484 |
| 神奈川県 | 横浜市 一部 | 鉄道計画 | 基準点測量 基準点測量 | 2級 3級 | 14点 15点 | 相模鉄道株式会社 助言 C0555 | 日本都市整備株式会社 | R2.9.17 R3.3.31 | 183611 |
| 神奈川県 | 海老名市 一部 | 道路管理 | 復旧測量（基準点） 復旧測量（基準点） 復旧測量（基準点） | 2級 3級 4級 | 1点 2点 7点 | 神奈川県海老名市 助言 C0452 | 西山測量株式会社 | R2.9.18 R3.1.29 | 182851 |
| 神奈川県 | 横浜市 一部 | 地すべり対策 | 基準点測量 | 4級 | 6点 | 神奈川県横浜川崎治水事務所 助言 C0582 | 株式会社川久保企画 | R2.9.18 R3.2.26 | 183700 |
| 神奈川県 | 横浜市 一部 | 地すべり対策 | 基準点測量 | 4級 | 24点 | 神奈川県横浜川崎治水事務所 助言 C0583 | 株式会社川久保企画 | R2.9.18 R3.2.26 | 183701 |
| 神奈川県 | 伊勢原市 一部 | 道路台帳 | 基準点測量 用地測量 | 4級 | 14点 0.002km ² | 神奈川県平塚土木事務所 助言 C0549 | 勝部測量設計株式会社 | R2.9.25 R3.3.15 | 183508 |
| 神奈川県 | 鎌倉市 一部 | 河川管理 | 基準点測量 水準測量 路線測量 現地測量（数値地形図作成） | 4級 4級 500 | 28点 1.4km 1.36km 0.073km ² | 神奈川県藤沢土木事務所 助言 C0483 | 中野設計工務株式会社 | R2.9.30 R3.2.26 | 183041 |
| 神奈川県 | 横須賀市 一部 | 地すべり対策 | 基準点測量 路線測量 用地測量 現地測量（数値地形図作成） | 4級 250 | 9点 0.04km 0.0011km ² 0.0034km ² | 神奈川県横須賀土木事務所 助言 C0468 | 株式会社辰巳測量設計 | R2.10.7 R2.12.15 | 182915 |
| 神奈川県 | 藤沢市 一部 | 道路台帳 | 修正測量 | 500 | 2.38km | 神奈川県藤沢市 助言 C0465 | 株式会社湘南ウイステリア | R2.10.8 R3.1.29 | 182911 |
| 神奈川県 | 藤沢市 一部 | 道路台帳 | 修正測量 | 500 | 1.55km | 神奈川県藤沢市 助言 C0466 | 光南測量コンサルタント有限公司 | R2.10.8 R3.1.29 | 182912 |
| 神奈川県 | 横須賀市 一部 | 砂防計画 | 基準点測量 路線測量 用地測量 現地測量（数値地形図作成） | 4級 250 | 33点 0.1km 0.004km ² 0.01km ² | 神奈川県横須賀土木事務所 助言 C0491 | 有限会社三浦建築測量 | R2.10.15 R3.2.1 | 183104 |
| 神奈川県 | 藤沢市 一部 | 基準点管理 | 基準点測量 | 4級 | 1点 | 神奈川県藤沢市 助言 C0494 | 東京技工株式会社 | R2.10.15 R3.1.29 | 183118 |
| 神奈川県 | 小田原市 一部 | 砂防計画 | 基準点測量 路線測量 現地測量（数値地形図作成） | 4級 500 | 21点 0.88km 0.024km ² | 神奈川県西土木事務所小田原土木センター 助言 C0586 | 有限会社石井測量設計事務所 | R2.10.19 R3.2.15 | 183728 |
| 神奈川県 | 平塚市 一部 厚木市 一部 寒川町 一部 | 道路計画 | 数値図化 | 1000 | 0.44km ² | 神奈川県平塚土木事務所 助言 C0685 | 株式会社パスコ | R2.10.20 R2.12.10 | 184404 |
| 神奈川県 | 川崎市 一部 | その他 | 基準点測量 現地測量（数値地形図作成） | 2級 500 | 1点 0.24km ² | 法務省横浜地方方法務局 助言 C0538 | 西田貴麿士地家屋調査士事務所 | R2.10.30 R4.3.31 | 183468 |
| 神奈川県 | 厚木市 全域 | 固定資産 | 数値撮影（デジタル） | 地上画素寸法 12cm | 93.84km ² | 神奈川県厚木市 助言 C0692 | アジア航測株式会社 | R2.11.4 R3.1.29 | 184418 |
| 神奈川県 | 三浦市 一部 | 地すべり対策 | 基準点測量 用地測量 路線測量 | 4級 | 10点 0.00066km ² 0.02km | 神奈川県横須賀土木事務所 助言 C0738 | 株式会社 楢 | R2.11.6 R3.2.26 | 184660 |
| 神奈川県 | 川崎市 一部 | 基準点管理 | 基準点測量 | 3級 | 66点 | 神奈川県川崎市 助言 C0630 | 株式会社三和 | R2.11.16 R3.3.15 | 184005 |
| 神奈川県 | 横須賀市 一部 | その他 | 水準測量 | 3級 | 8.6km | 横須賀市上下水道局 助言 C0827 | 株式会社飛田測量 | R3.1.15 R3.3.8 | 185167 |
| 山梨県 | 富士吉田市 一部 | 広場整備 | 基準点測量 基準点測量 | 3級 4級 | 4点 37点 | 富士吉田市雨坪士地区画整理組合 助言 C0020 | 株式会社日本都市設計 | H30.4.2 H30.7.31 | 163705 |
| 山梨県 | 南部町 一部 | 道路台帳 | IMC計測 現地測量（数値地形図作成） | 500 500 | 6.7km 0.575km ² | 関東地方整備局甲府河川国道事務所 助言 C0306 | 株式会社パスコ | H31.2.19 R1.12.13 | 174785 |

関東地方

| 都道府県 | 測量地域 | 測量目的 | 測量種別 | 縮尺・等級 | 事業量 | 測量計画機関（助言番号） | 測量作業機関 | 実施時期 | ID | |
|------|--------------------------------------|--------------------|-------------------------------|---------------------------|--|-------------------------------|-------------------------------|----------------------|---------------------|--------|
| 山梨県 | 甲州市 一部 | 道路管理 | 基準点測量 | 2級 | 2点 | 山梨県峡東建設事務所 助言 C0147 | 株式会社アミノ測量 | H31.3.27 R1.10.31 | 173083 | |
| 山梨県 | 甲斐市 全域 | 固定資産 | 数値撮影（デジタル） 同時調整 | 地上画素寸法 12cm 1000 | 71.95km ² 71.95km ² | 山梨県甲斐市 助言 C0618 | アジア航測株式会社 | R1.7.30 R2.3.25 | 177305 | |
| 山梨県 | 笛吹市 一部 | 河川管理 | 数値図化 | 500 | 0.27km ² | 山梨県峡東建設事務所 助言 C0371 | 三和航測株式会社 | R1.9.9 R2.3.13 | 175329 | |
| 山梨県 | 都留市 一部 | 道路管理 | 基準点測量 | 2級 | 2点 | 山梨県富士・東部建設事務所 助言 C0478 | 東和測量設計株式会社 | R1.10.15 R1.10.31 | 176216 | |
| 山梨県 | 甲府市 一部 | その他 | 基準点測量 基準点測量 | 2級 4級 | 7点 362点 | 法務省甲府地方法務局 助言 C0380 | 株式会社龍栄 | R1.11.1 R2.2.28 | 175422 | |
| 山梨県 | 甲府市 一部 甲斐市 一部 笛吹市 一部 昭和町 一部 | 地盤変動調査 | 水準測量 | 1級 | 83km 39点 | 山梨県 助言 C0473 | 昭和株式会社 | R1.11.1 R2.3.31 | 176193 | |
| 山梨県 | 北杜市 一部 | 道路計画 | 数値撮影（デジタル） 数値図化 | 地上画素寸法 14.7 cm 2500 | 185.25km ² 62.94km ² | 関東地方整備局長野国道事務所 助言 C0557 | 朝日航洋株式会社 | R1.11.7 R2.3.31 | 176926 | |
| 長野県 | 佐久穂町 一部 小海町 一部 | 南牧村 一部 | | | | | | | | |
| 山梨県 | 甲府市 一部 | 地盤変動調査 | 水準測量 | 1級 | 3km 4点 | 山梨県甲府市 助言 C0657 | 昭和株式会社 | R1.11.11 R2.3.31 | 177546 | |
| 山梨県 | 都留市 全域 | 固定資産 | 数値撮影（デジタル） | 地上画素寸法 12cm | 161.63km ² | 山梨県都留市 助言 C0595 | 国際航業株式会社 | R1.11.20 R2.3.31 | 177171 | |
| 山梨県 | 南アルプス市 一部 | 道路台帳 | IMC計測 | 500 | 5.38km | 山梨県南アルプス市 助言 C0609 | 株式会社パスコ | R1.11.28 R2.3.10 | 177268 | |
| 山梨県 | 甲州市 一部 | 道路管理 | 基準点測量 | 2級 | 2点 | 山梨県県土整備部峡東建設事務所 助言 C0705 | 株式会社アミノ測量 | R1.12.9 R2.3.13 | 177792 | |
| 山梨県 | 甲州市 一部 | 道路計画 | 基準点測量 | 2級 | 2点 | 山梨県峡東建設事務所 助言 C0755 | 株式会社峡東測量設計 | R2.1.14 R2.3.13 | 178143 | |
| 山梨県 | 山梨市 一部 | 道路台帳 | 基準点測量 | 2級 | 2点 | 山梨県峡東建設事務所 助言 C0766 | 株式会社峡東測量設計 | R2.1.17 R2.6.30 | 178210 | |
| 山梨県 | 北杜市 一部 | 地すべり対策 | 基準点測量 基準点測量 | 2級 3級 | 1点 1点 | 山梨県中北建設事務所 助言 C0171 | 株式会社建設コンサルタントセンター | R2.3.17 R2.8.31 | 180581 | |
| 山梨県 | 昭和町 全域 | 固定資産 | 数値撮影（デジタル） | 地上画素寸法 10cm | 9.08km ² | 山梨県昭和町 助言 C0006 | 国際航業株式会社 | R2.4.3 R3.3.31 | 179046 | |
| 山梨県 | 昭和町 一部 | 下水道計画 | 数値図化（同時調整含む） | 1000 | 0.13km ² | 山梨県昭和町 助言 C0063 | 国際航業株式会社 | R2.5.14 R2.7.31 | 179416 | |
| 山梨県 | 韮崎市 一部 中央市 一部 富士川町 一部 | 甲斐市 一部 市川三郷町 一部 | 基準点管理 | 基準点測量 | 2級 | 7点 | 山梨県流域下水道事務所 助言 C0085 | 株式会社ケイ・データエンジニア | R2.5.22 R2.7.10 | 179753 |
| 山梨県 | 上野原市 一部 | 道路計画 | 基準点測量 | 2級 | 2点 | 山梨県富士・東部建設事務所 助言 C0123 | 株式会社OMT | R2.5.28 R2.12.25 | 180174 | |
| 山梨県 | 大月市 一部 | 道路計画 | 基準点測量 | 2級 | 3点 | 山梨県富士・東部建設事務所 助言 C0192 | 株式会社テック・エンジニア | R2.6.22 R3.1.20 | 180871 | |
| 山梨県 | 鳴沢村 一部 | 固定資産 | 数値撮影（デジタル） 写真地図作成（デジタルオルソ） | 1000 1000 | 39km ² 33.12km ² | 山梨県鳴沢村 助言 C0364 | 国土情報開発株式会社 | R2.7.1 R3.1.29 | 182222 | |
| 山梨県 | 西桂町 一部 | 道路台帳 | 基準点測量 基準点測量 | 1級 2級 | 1点 1点 | 山梨県富士・東部建設事務所 助言 C0309 | 株式会社OMT | R2.7.20 R3.1.29 | 181788 | |
| 山梨県 | 身延町 一部 | 河川管理 | 数値図化 | 500 | 0.48km ² | 山梨県峡南建設事務所 助言 C0363 | 三和航測株式会社 | R2.8.26 R3.3.15 | 182198 | |
| 山梨県 | 甲州市 一部 | 道路管理 | 基準点測量 | 2級 | 2点 | 山梨県峡東建設事務所 助言 C0339 | 株式会社アミノ測量 | R2.9.7 R3.3.15 | 181994 | |
| 山梨県 | 笛吹市 一部 | 道路計画 | 航空レーザ測量 | 1000 | 1.53km ² | 山梨県県土整備部峡東建設事務所 助言 C0404 | 株式会社パスコ | R2.9.23 R3.2.26 | 182565 | |
| 山梨県 | 山梨市 一部 | 道路台帳 | 基準点測量 | 2級 | 2点 | 山梨県峡東建設事務所 助言 C0643 | 株式会社宮下測量 | R2.10.1 R3.2.26 | 184122 | |
| 山梨県 | 大月市 一部 | 道路計画 | 基準点測量 | 2級 | 2点 | 山梨県富士・東部建設事務所 助言 C0617 | 株式会社テック・エンジニア | R2.10.14 R3.3.15 | 183942 | |
| 山梨県 | 甲斐市 一部 | 都市計画 | 基準点測量 | 2級 | 1点 | 山梨県中北建設事務所 助言 C0654 | 疾測量株式会社 | R2.11.24 R3.2.26 | 184230 | |
| 長野県 | 中野市 一部 | 基準点管理 | 復旧測量（基準点） 復旧測量（基準点） | 2級 3級 | 1点 2点 | 長野県中野市 助言 C0697 | 公益社団法人長野県公共囀託登記士地家屋調査士協会 | H30.2.5 H30.3.31 | 180216 | |
| 長野県 | 長野市 一部 | 河川計画 | 用地測量 | | 30km ² | 北陸地方整備局千曲川河川事務所 助言 C0619 | 株式会社アルゴス | H31.1.21 R1.7.31 | 168780 | |
| 長野県 | 岡谷市 一部 | 基準点管理 | 基準点測量 | 1級 | 1点 | 長野県 助言 C0686 | 公益社団法人長野県公共囀託登記士地家屋調査士協会 | H31.2.18 H31.3.31 | 173001 | |
| 長野県 | 東御市 全域 上田市 全域 | 都市計画 | 数値撮影（デジタル） 写真地図作成（デジタルオルソ） | 地上画素寸法 16cm 以内 1000 | 664.41km ² 664.41km ² | 長野県上田市 助言 C0001 | 北陸航測株式会社 | H31.2.21 R1.9.30 | 171761 | |
| 長野県 | 東御市 全域 上田市 全域 | 都市計画 | 数値撮影（デジタル） 写真地図作成（デジタルオルソ） | 地上画素寸法 16cm 1000 | 664.41km ² 664.41km ² | 長野県東御市 助言 C0023 | 北陸航測株式会社 | H31.2.21 R1.9.30 | 171925 | |
| 長野県 | 飯綱町 一部 長野市 一部 | 信濃町 一部 | 砂防計画 | 航空レーザ測量 | 1000 | 150km ² | 北陸地方整備局松本砂防事務所 助言 C0072 | アジア航測株式会社 | H31.4.25 R2.1.31 | 172328 |
| 長野県 | 塩尻市 一部 | 固定資産 | 数値撮影（デジタル） 同時調整 | 地上画素寸法 16cm 1000 | 239.04km ² 239.04km ² | 長野県塩尻市 助言 C0031 | 株式会社パスコ | R1.5.8 R2.3.27 | 171967 | |
| 長野県 | 下諏訪町 一部 | 固定資産 | 数値撮影（デジタル） 同時調整 | 地上画素寸法 12cm 1000 | 15.84km ² 15.84km ² | 長野県下諏訪町 助言 C0044 | 株式会社パスコ | R1.5.8 R2.3.24 | 172032 | |
| 長野県 | 佐久市 一部 | 下水道管理 | 修正測量 | 2500 | 0.21km ² | 長野県佐久市 助言 C0252 | 朝日航洋株式会社 | R1.6.28 R2.3.19 | 174163 | |
| 長野県 | 中野市 一部 | 道路管理 | 基準点測量 基準点測量 | 2級 3級 | 5点 4点 | 長野県中野市 助言 C0159 | 公益社団法人長野県公共囀託登記士地家屋調査士協会 | R1.7.1 R2.3.25 | 173188 | |
| 長野県 | 阿南町 一部 天龍村 一部 | 地すべり対策 | 基準点測量 基準点測量 数値図化 | 2級 4級 500 | 9点 173点 0.35km ² | 中部地方整備局天竜川上流河川事務所 助言 C0435 | 株式会社ワイド | R1.7.24 R2.1.31 | 175836 | |
| 長野県 | 駒ヶ根市 一部 宮田村 一部 | 飯島町 一部 松川町 一部 | 砂防計画 | 航空レーザ測量 | 1000 | 198.58km ² | 中部地方整備局天竜川上流河川事務所 助言 C0307 | 日本航空株式会社 | R1.7.30 R2.2.28 | 174787 |

関東地方

| 都道府県 | 測量地域 | 測量目的 | 測量種別 | 縮尺・等級 | 事業量 | 測量計画機関（助言番号） | 測量作業機関 | 実施時期 | ID |
|------|---|--------|--|--|--|---|--|---|--------|
| 長野県 | 長野市 一部 | ほ場整備 | 基準点測量 基準点測量 基準点測量 | 2級 3級 4級 | 5点 10点 64点 | 長野県長野地域振興局 助言 C0289 | 有限会社須高測量 | R1.8.1 R2.2.26 | 174644 |
| 長野県 | 御代田町 一部 | 都市計画 | 修正測量 数値図化 | 2500 10000 | 25.57km ² 25.57km ² | 長野県御代田町 助言 C0272 | 株式会社協同測量社 | R1.8.2 R2.3.19 | 174425 |
| 長野県 | 泰阜村 一部 天龍村 一部 下條村 一部 阿南町 一部 飯田市 一部 | 砂防計画 | 航空レーザ測量 | 1000 | 185.39km ² | 中部地方整備局天竜川上流河川 事務所 助言 C0308 | アジア航測株式会社 | R1.8.2 R2.2.28 | 174789 |
| 長野県 | 南木曾町 一部 | 道路台帳 | 基準点測量 | 2級 | 3点 | 長野県木曾建設事務所 助言 C0299 | 株式会社アスカエンジニア | R1.8.8 R1.11.15 | 174693 |
| 長野県 | 大町市 一部 | 総合計画 | 数値撮影（デジタル） 同時調整 同時調整 修正測量 修正測量 修正測量 修正測量 | 1000 1000 2500 1000 1000 2500 5000 | 440km ² 440km ² 3.66km 115km ² 115km ² 115km ² | 長野県大町市 助言 C0255 | 株式会社こうそく | R1.8.14 R2.3.31 | 174250 |
| 長野県 | 白馬村 一部 | 砂防計画 | 基準点測量 基準点測量 | 2級 3級 | 2点 1点 | 北陸地方整備局松本砂防事務所 助言 C0259 | 株式会社伊藤測量設計 | R1.8.21 R2.1.31 | 174280 |
| 長野県 | 松本市 一部 | 都市計画 | 修正測量 修正測量 | 2500 10000 | 46.4km ² 46.4km ² | 長野県松本市 助言 C0293 | 株式会社こうそく | R1.8.26 R2.3.27 | 174675 |
| 長野県 | 中野市 一部 | 基準点管理 | 基準点測量 | 4級 | 1点 | 長野県中野市 助言 C0364 | 公益社団法人長野県公共囀 託登記土地家屋調査士協会 国際航業株式会社 | R1.10.1 R2.3.25 R1.10.15 R2.3.24 | 175220 |
| 長野県 | 松本市 一部 | 道路台帳 | 修正測量 | 1000 | 0.094km ² | 長野県松本市 助言 C0446 | 国際航業株式会社 | R1.10.15 R2.3.24 | 175942 |
| 長野県 | 朝日村 一部 | ほ場整備 | 基準点測量 | 2級 | 3点 | 長野県松本地域振興局 助言 C0468 | 日本綜合建設 株式会社 | R1.10.21 R2.2.28 | 176105 |
| 長野県 | 長野県北信・長野・上田・松本・ 佐久地域の千曲川及び犀川河川 地域 | 河川管理 | 航空レーザ測量 | 500 | 179.6km ² | 北陸地方整備局千曲川河川事務 所 助言 C0567 | 朝日航洋株式会社 | R1.10.21 R1.12.20 | 176971 |
| 長野県 | 軽井沢町 全域 | 固定資産 | 数値撮影（デジタル） 同時調整 | 地上画素寸法 6cm 500 | 80.26km ² 80.26km ² | 長野県軽井沢町 助言 C0400 | 株式会社パスコ | R1.11.1 R2.3.27 | 175536 |
| 長野県 | 池田町 一部 | ほ場整備 | 基準点測量 基準点測量 | 2級 4級 | 4点 0.04km ² | 長野県池田町 助言 C0651 | 株式会社日研コンサル | R1.12.5 R2.2.10 | 177489 |
| 長野県 | 佐久市 一部 小海町 一部 南相木村 一部 北相木村 一部 佐久穂町 一部 | その他 | 航空レーザ測量 | 1000 | 110km ² | 長野県佐久建設事務所 助言 C0720 | 国際航業株式会社 | R1.12.16 R2.3.22 | 177936 |
| 長野県 | 佐久穂町 全域 | 道路台帳 | 修正測量 | 1000 | 0.042km ² 1.45 96km ² | 長野県佐久穂町 助言 C0822 | アジア航測株式会社 | R2.1.17 R2.3.20 | 178472 |
| 長野県 | 松本市 一部 | 土地区画整理 | 基準点測量 用地測量 出来形確認測量 | 4級 4級 | 9点 0.011km ² | 松本市岡田東土地区画整理組合 助言 C0801 | 株式会社アンドー | R2.1.20 R2.6.30 | 178389 |
| 長野県 | 岡谷市 一部 | 道路計画 | 基準点測量 | 街区多角点 | 1点 | 長野県岡谷市 助言 C0808 | 株式会社アルプス | R2.2.12 R2.2.29 | 178408 |
| 長野県 | 天龍村 一部 | 地すべり対策 | 基準点測量 基準点測量 UAVレーザ測量 数値図化 | 2級 4級 400点 / m2 500 | 10点 9点 0.21km ² 0.21km ² | 中部地方整備局天竜川上流河川 事務所 助言 C0049 | 株式会社嶺水 | R2.2.21 R2.8.31 | 179307 |
| 長野県 | 岡谷市 一部 | 道路計画 | 復旧測量（基準点） | 3級 | 1点 | 関東地方整備局長野国道事務所 岡谷維持修繕出張所 助言 C0908 | 株式会社アンドー | R2.3.10 R2.4.30 | 178980 |
| 長野県 | 松本市 一部 | 都市計画 | 基準点測量 | 2級 | 2点 | 長野県松本建設事務所 助言 C0209 | 株式会社協同測量社 | R2.4.1 R2.10.30 | 180984 |
| 長野県 | 松本市 一部 | 基準点管理 | 基準点測量 | 1級 | 1点 | 長野県松本市 助言 C0904 | 公益社団法人長野県公共囀 託登記土地家屋調査士協会 | R2.4.1 R2.7.31 | 178956 |
| 長野県 | 安曇野市 一部 | 固定資産 | 数値撮影（デジタル） 同時調整 写真地図作成（デジタルオルソ） | 地上画素寸法 12cm 1000 1000 | 252km ² 252km ² 252km ² | 長野県安曇野市 助言 C0028 | 朝日航洋株式会社 | R2.4.20 R2.9.30 | 179187 |
| 長野県 | 上田市 一部 | 基準点管理 | 基準点測量 | 街区三角点 | 1点 | 長野県上田市 助言 C0037 | 株式会社大輝 | R2.5.7 R2.8.31 | 179258 |
| 長野県 | 佐久市 一部 | 都市計画 | 数値図化 | 2500 | 4.55km ² | 長野県佐久市 助言 C0081 | 株式会社みずす総合コンサル タラント | R2.5.22 R2.10.30 | 179725 |
| 長野県 | 塩尻市 一部 | 都市計画 | 修正測量 修正測量 | 2500 10000 | 14.174km ² 14.174km ² | 長野県塩尻市 助言 C0083 | 株式会社こうそく | R2.6.8 R2.12.18 | 179748 |
| 長野県 | 駒ヶ根市 一部 | 道路計画 | 基準点測量 | 街区多角点 | 1点 | 長野県駒ヶ根市 助言 C0099 | 株式会社ジック | R2.6.15 R2.11.2 | 179885 |
| 長野県 | 小谷村 全域 | 固定資産 | 数値撮影（デジタル） 同時調整 写真地図作成（デジタルオルソ） | 地上画素寸法 20cm 2500 2500 | 267.91km ² 267.91km ² 267.91km ² | 長野県小谷村 助言 C0173 | 株式会社パスコ | R2.6.29 R2.12.11 | 180649 |
| 長野県 | 千曲市 一部 | 都市計画 | 修正測量 地図編集 | 2500 10000 | 11.95km ² 11.95km ² | 長野県千曲市 助言 C0141 | 株式会社大輝 | R2.7.3 R3.2.26 | 180357 |
| 長野県 | 白馬村 一部 | 砂防計画 | 基準点測量 基準点測量 水準測量 | 2級 3級 2級 | 3点 1点 1点 | 北陸地方整備局松本砂防事務所 助言 C0238 | 株式会社平成測量 | R2.7.20 R2.9.30 | 181243 |
| 長野県 | 御代田町 一部 | 総合計画 | 復旧測量（基準点） | 3級 | 66点 | 長野県御代田町 助言 C0210 | 株式会社タイヨーエンジニア | R2.7.22 R2.11.30 | 181022 |
| 長野県 | 朝日村 一部 | ほ場整備 | 基準点測量 | 2級 | 3点 | 長野県松本地域振興局 助言 C0422 | 有限会社サン・コンサルタ ツ | R2.9.8 R3.2.19 | 182639 |
| 長野県 | 駒ヶ根市 一部 | 道路計画 | 基準点測量 | 街区多角点 | 1点 | 長野県駒ヶ根市 助言 C0384 | 株式会社緑地計画 | R2.9.23 R2.11.30 | 182371 |
| 長野県 | 飯田市 一部 | 道路管理 | 基準点測量 | 道路基準点 | 2点 | 中部地方整備局飯田国道事務所 助言 C0542 | 株式会社藤測 | R2.9.24 R3.2.26 | 183483 |
| 長野県 | 下諏訪町 一部 | 道路計画 | 復旧測量（水準） | 3級 | 1点 | 関東地方整備局長野国道事務所 岡谷維持修繕出張所 助言 C0342 | 株式会社協同コンサル | R2.10.1 R2.11.30 | 181998 |
| 長野県 | 松本市 一部 | 砂防計画 | 基準点測量 | 2級 | 3点 | 北陸地方整備局松本砂防事務所 助言 C0480 | 株式会社伊藤測量設計 | R2.10.12 R2.11.27 | 183020 |
| 長野県 | 小布施町 全域 | 固定資産 | 同時調整 写真地図作成（デジタルオルソ） | 1000 1000 | 19.12km ² 19.12km ² | 長野県小布施町 助言 C0646 | 株式会社協同測量社 | R2.10.21 R3.1.31 | 184135 |
| 長野県 | 御代田町 一部 | 総合計画 | 復旧測量（基準点） | 2級 | 1点 | 長野県御代田町 助言 C0505 | 日測設計株式会社 | R2.11.2 R2.12.18 | 183224 |
| 長野県 | 松本市 一部 | 砂防計画 | 基準点測量 基準点測量 | 2級 3級 | 2点 1点 | 北陸地方整備局松本砂防事務所 助言 C0580 | 株式会社伊藤測量設計 | R2.11.9 R2.11.27 | 183697 |

関東地方

| 都道府県 | 測量地域 | 測量目的 | 測量種別 | 縮尺・等級 | 事業量 | 測量計画機関（助言番号） | 測量作業機関 | 実施時期 | ID |
|------|--------------------------|------|------------------------|----------------|---------------------|-------------------------------|-----------|----------------------|--------|
| 長野県 | 宮田村 一部 駒ヶ根市 一部 伊那市 一部 | 道路計画 | 基準点測量 基準点測量 水準測量 | 2級 3級 3級 | 7点 8点 20.09km | 中部地方整備局飯田国道事務所 助言 O0628 | 株式会社テイコク | R2.11.11 R2.12.22 | 183997 |
| 長野県 | 御代田町 一部 | 総合計画 | 復旧測量（基準点） | 2級 | 1点 | 長野県御代田町 助言 O0737 | 株式会社協同測量社 | R3.1.6 R3.3.16 | 184658 |

北陸地方

| 都道府県 | 測量地域 | 測量目的 | 測量種別 | 縮尺・等級 | 事業量 | 測量計画機関(助言番号) | 測量作業機関 | 実施時期 | ID |
|------|---|--------|---------------------------------------|-----------------------------|---|------------------------------------|---------------------|----------------------|--------|
| 新潟県 | 上越市 一部 | その他 | 基準点測量 | 2級 | 2点 | 新潟県上越市助言 D0200 | 株式会社顕城技研 | H30.5.1 H30.6.25 | 178593 |
| 新潟県 | 糸魚川市 一部 | その他 | 用地測量 | | 0.0064km ² | 新潟県糸魚川地域振興局助言 D0010 | 株式会社桑原測量社 | H31.3.28 R1.8.2 | 172336 |
| 新潟県 | 糸魚川市 一部 妙高市 一部 上越市 一部 | 砂防計画 | 航空レーザ測量 | 1000 | 255km ² | 北陸地方整備局松本砂防事務所助言 D0013 | アジア航測株式会社 | H31.4.25 R2.1.31 | 172377 |
| 新潟県 | 糸魚川市 一部 | 地すべり対策 | 基準点測量 基準点測量 用地測量 | 2級 4級 500 | 6点 12点 0.0196km ² | 新潟県糸魚川地域振興局助言 D0179 | 株式会社信和測量設計社 | H31.4.26 R1.11.30 | 176930 |
| 新潟県 | 妙高市 一部 | その他 | 基準点測量 用地測量 | 4級 その他 | 4点 0.0048km ² | 新潟県上越地域振興局助言 D0038 | 株式会社アルゴス | R1.5.14 R1.7.12 | 172991 |
| 新潟県 | 上越市 一部 | その他 | 基準点測量 用地測量 | 2級 その他 | 3点 0.0145km ² | 新潟県上越地域振興局助言 D0039 | 株式会社 岡田測量 | R1.5.14 R1.7.22 | 172993 |
| 新潟県 | 上越市 一部 | その他 | 基準点測量 用地測量 | 2級 500 | 2点 0.00094km ² | 新潟県上越地域振興局助言 D0044 | 株式会社東北測量設計社 | R1.5.15 R1.7.13 | 173169 |
| 新潟県 | 燕市 一部 | 総合計画 | 数値撮影(デジタル) 同時調整 写真地図作成(デジタルオルソ) | 地上画素寸法 15cm 1000 1000 | 110.96km ² 110.96km ² 110.96km ² | 新潟県燕市助言 D0043 | 株式会社オリス | R1.6.13 R2.3.31 | 173097 |
| 新潟県 | 関川村 一部 | その他 | 水準測量 水準測量 | 3級 3級 | 2点 11km | 北陸地方整備局羽越河川国道事務所助言 D0055 | 北斗測量調査株式会社 | R1.7.1 R1.7.31 | 173543 |
| 新潟県 | 糸魚川市 一部 上越市 一部 妙高市 一部 | 道路管理 | 航空レーザ測量 | 500 | 39.7km ² | 北陸地方整備局高田河川国道事務所助言 D0201 | アジア航測株式会社 | R1.7.9 R2.3.23 | 178655 |
| 新潟県 | 上越市 一部 | その他 | 用地測量 | その他 | 0.0233km ² | 新潟県上越地域振興局助言 D0116 | 株式会社 かみえちご測地 | R1.7.11 R1.10.8 | 175003 |
| 新潟県 | 上越市 一部 | 地すべり対策 | 数値図化 | 2500 | 49.54km ² | 新潟県上越地域振興局助言 D0095 | 株式会社オリス | R1.7.23 R2.3.20 | 174449 |
| 新潟県 | 新潟市 一部 | 地盤変動調査 | 水準測量 | 2級 | 61km | 農林水産省北陸農政局信濃川水系土地改良調査管理事務所助言 D0026 | 株式会社ナルサワコンサルタント | R1.8.1 R1.10.31 | 172534 |
| 新潟県 | 妙高市 一部 | その他 | 用地測量 | その他 | 0.0168km ² | 新潟県上越地域振興局助言 D0103 | 株式会社アルゴス | R1.8.2 R1.11.9 | 174696 |
| 新潟県 | 長岡市 一部 小千谷市 一部 魚沼市 一部 柏崎市 一部 見附市 一部 湯沢町 一部 | 道路管理 | 基準点測量 基準点測量 | 2級 4級 | 20点 37点 | 北陸地方整備局長岡国道事務所助言 D0068 | 大原技術株式会社 | R1.8.5 R2.1.31 | 173957 |
| 新潟県 | 長岡市 一部 | 道路管理 | 基準点測量 基準点測量 | 2級 4級 | 16点 23点 | 北陸地方整備局長岡国道事務所助言 D0086 | 大原技術株式会社 | R1.8.6 R1.11.29 | 174268 |
| 新潟県 | 新発田市 一部 | 地盤変動調査 | 水準測量 | 2級 | 10km | 新潟県新発田市助言 D0088 | 株式会社聖測コンサルタント | R1.8.6 R2.3.13 | 174297 |
| 新潟県 | 南魚沼市 一部 | 道路計画 | 用地測量 | その他 | 0.0257km ² | 北陸地方整備局長岡国道事務所助言 D0197 | 株式会社アルゴス | R1.8.8 R2.1.31 | 178222 |
| 新潟県 | 十日町市 一部 | ほ場整備 | 基準点測量 基準点測量 | 2級 4級 | 3点 35点 | 新潟県十日町地域振興局助言 D0071 | 株式会社十日町測量 | R1.8.13 R2.2.21 | 174059 |
| 新潟県 | 上越市 一部 | 地盤変動調査 | 水準測量 | 2級 | 77km | 新潟県上越市助言 D0090 | 株式会社桑原測量社 | R1.8.14 R2.2.28 | 174343 |
| 新潟県 | 柏崎市 一部 | 地盤変動調査 | 水準測量 | 2級 | 28km | 新潟県柏崎市助言 D0104 | 株式会社ナルサワコンサルタント | R1.8.16 R1.10.31 | 174729 |
| 新潟県 | 糸魚川市 一部 | 道路計画 | 基準点測量 基準点測量 | 2級 3級 | 1点 2点 | 北陸地方整備局長岡河川国道事務所助言 D0101 | 株式会社平成測量 | R1.8.26 R1.12.30 | 174691 |
| 新潟県 | 柏崎市 一部 | その他 | 基準点測量 基準点測量 その他 | 2級 4級 地上レーザスキャナ | 5点 33点 0.12km ² | 北陸地方整備局長岡国道事務所助言 D0109 | 大原技術株式会社 | R1.8.26 R1.12.27 | 174896 |
| 新潟県 | 南魚沼市 一部 十日町市 一部 魚沼市 一部 長岡市 一部 | 砂防計画 | 航空レーザ測量 | 1000 | 1270.8km ² | 北陸地方整備局湯沢砂防事務所助言 D0124 | 中日本航空株式会社 | R1.8.29 R2.2.28 | 175381 |
| 新潟県 | 上越市 一部 | その他 | 基準点測量 | 4級 | 8点 | 新潟県上越市助言 D0102 | e-group 株式会社 | R1.9.1 R1.10.31 | 174695 |
| 新潟県 | 燕市 一部 | 土地改良 | 基準点測量 基準点測量 基準点測量 基準点測量 | 2級 3級 4級 その他 | 6点 12点 180点 0.97km ² | 新潟県新潟地域振興局助言 D0106 | 新潟県土地改良事業団体連合会 | R1.9.13 R2.3.6 | 174776 |
| 新潟県 | 柏崎市 一部 | 土地改良 | 基準点測量 基準点測量 基準点測量 その他 | 2級 3級 4級 一筆地測量 | 6点 12点 115点 0.36km ² | 新潟県柏崎地域振興局助言 D0118 | 新潟県土地改良事業団体連合会 | R1.9.13 R2.1.24 | 175025 |
| 新潟県 | 長岡市 一部 | 都市計画 | 修正測量 | 2500 | 78.56km ² | 新潟県長岡市助言 D0122 | 株式会社バスコ 新潟支店 | R1.9.13 R2.3.31 | 175284 |
| 新潟県 | 佐渡市 一部 | 土地改良 | 基準点測量 基準点測量 基準点測量 | 2級 3級 4級 | 4点 5点 60点 | 新潟県佐渡地域振興局助言 D0140 | 新潟県土地改良事業団体連合会 | R1.9.20 R2.3.6 | 175952 |
| 新潟県 | 佐渡市 一部 | 土地改良 | 基準点測量 基準点測量 基準点測量 その他 | 2級 3級 4級 一筆地測量 | 3点 5点 40点 0.08km ² | 新潟県佐渡地域振興局助言 D0141 | 新潟県土地改良事業団体連合会 | R1.9.20 R2.3.6 | 175958 |
| 新潟県 | 湯沢町 一部 | 固定資産 | 数値撮影(デジタル) 同時調整 | 地上画素寸法 12cm 1000 | 107.52km ² 107.52km ² | 新潟県湯沢町助言 D0130 | 株式会社バスコ 新潟支店 | R1.10.1 R2.3.30 | 175574 |
| 新潟県 | 新潟市 一部 長岡市 一部 三条市 一部 村上市 一部 阿賀野市 一部 聖籠町 一部 阿賀町 一部 関川村 一部 | 道路計画 | 航空レーザ測量 | 500 | 77.91km ² | 北陸地方整備局長岡国道事務所助言 D0168 | アジア航測株式会社 北陸支店新潟営業所 | R1.10.7 R2.3.18 | 176844 |
| 新潟県 | 新潟市 一部 | 海岸保全 | 航空レーザ測量 | 1000 | 4.17km ² | 北陸地方整備局信濃川下流河川事務所助言 D0163 | アジア航測株式会社 | R1.10.12 R2.1.31 | 176531 |
| 新潟県 | 長岡市 一部 | その他 | 基準点測量 基準点測量 | 3級 4級 | 8点 23点 | 法務省新潟地方法務局助言 D0125 | 高橋調査設計株式会社 | R1.10.15 R2.3.6 | 175552 |
| 新潟県 | 上越市 一部 | ほ場整備 | 基準点測量 基準点測量 基準点測量 | 2級 3級 4級 | 9点 11点 90点 | 新潟県上越地域振興局助言 D0137 | 新潟県土地改良事業団体連合会 | R1.10.15 R2.7.17 | 175870 |
| 新潟県 | 長岡市 一部 | ほ場整備 | 基準点測量 | 4級 | 807点 | 新潟県長岡地域振興局助言 D0139 | 新潟県土地改良事業団体連合会 | R1.10.15 R2.3.6 | 175947 |

北陸地方

| 都道府県 | 測量地域 | 測量目的 | 測量種別 | 縮尺・等級 | 事業量 | 測量計画機関（助言番号） | 測量作業機関 | 実施時期 | ID |
|------|--|---|---------------------------------------|-----------------------------|---|--|----------------------|----------------------|--------|
| 新潟県 | 上越市 一部 | ほ場整備 | 基準点測量 基準点測量 基準点測量 | 2級 3級 4級 | 10点 22点 23点 | 新潟県上越地域振興局 助言 D0143 | 新潟県土地改良事業団体連合会 | R1.10.15 R2.3.12 | 175997 |
| 新潟県 | 阿賀町 一部 | 砂防計画 | 航空レーザ測量 | 1000 | 140km ² | 北陸地方整備局阿賀野川河川事務所 助言 D0206 | アジア航測株式会社 新潟営業所 | R1.10.18 R2.5.29 | 178732 |
| 新潟県 | 新潟市 一部 | 道路計画 | 基準点測量 | 2級 | 10点 | 北陸地方整備局新潟国道事務所 助言 D0144 | 株式会社SKプランニング | R1.10.21 R2.3.13 | 176129 |
| 新潟県 | 三条市 一部 | 基準点管理 | 復旧測量（基準点） | 1級 | 1点 | 北陸地方整備局長岡国道事務所 助言 D0153 | 大原技術株式会社 | R1.10.23 R1.12.27 | 176294 |
| 新潟県 | 上越市 一部 | 基準点管理 | 復旧測量（水準） | 2級 | 1点 | 新潟県上越地域振興局 助言 D0183 | 株式会社滝田測量 | R1.10.31 R2.7.31 | 177067 |
| 新潟県 | 新潟市 一部 五泉市 一部 阿賀野市 一部 | 河川管理 | 数値撮影（デジタル） 同時調整 | 地上画素寸法 20cm 2500 | 78km ² | 北陸地方整備局阿賀野川河川事務所 助言 D0207 | アジア航測株式会社 | R1.11.15 R2.5.29 | 178734 |
| 新潟県 | 村上市 一部 | 道路計画 | 基準点測量 基準点測量 | 2級 4級 | 2点 29点 | 北陸地方整備局羽越河川国道事務所 助言 D0182 | 株式会社国土開発センター 新潟支店 | R1.11.18 R2.1.31 | 176977 |
| 新潟県 | 上越市 一部 | その他 | 用地測量 | | 0.0092km ² | 北陸地方整備局高田河川国道事務所 助言 D0191 | 株式会社桑原測量社 | R1.11.29 R2.7.31 | 177680 |
| 新潟県 | 上越市 一部 | ほ場整備 | 基準点測量 基準点測量 基準点測量 その他 | 2級 3級 4級 一筆地測量 | 5点 14点 8点 0.093km ² | 新潟県上越地域振興局 助言 D0157 | 新潟県土地改良事業団体連合会 | R1.12.10 R2.8.17 | 176368 |
| 新潟県 | 新潟市 一部 | 道路計画 | 用地測量 | | 0.0124km ² | 北陸地方整備局新潟国道事務所 助言 D0208 | 株式会社国土開発センター | R2.2.13 R2.6.30 | 178761 |
| 新潟県 | 新潟市 一部 | ほ場整備 | 基準点測量 基準点測量 水準測量 | 2級 4級 3級 | 23点 25点 10点 | 新潟県新潟地域振興局 助言 D0202 | 株式会社ナルサワコンサルタント 新潟支店 | R2.2.28 R2.12.25 | 178667 |
| 新潟県 | 阿賀野市 一部 | 土地改良 | 基準点測量 基準点測量 その他 | 3級 4級 一筆地測量 | 4点 0.08km ² 0.08km ² | 六九・中ノ郷地区土地改良共同施行 助言 D0211 | 新潟県土地改良事業団体連合会 | R2.3.16 R2.9.30 | 178871 |
| 新潟県 | 阿賀野市 一部 | 土地改良 | 基準点測量 基準点測量 基準点測量 | 2級 3級 4級 | 1点 2点 0.02km ² | 百津地区土地改良共同施行 助言 D0212 | 新潟県土地改良事業団体連合会 | R2.3.16 R2.9.30 | 178903 |
| 新潟県 | 新潟市 一部 | 道路計画 | 用地測量 | | 0.0178km ² | 北陸地方整備局新潟国道事務所 助言 D0002 | 株式会社ナルサワコンサルタント | R2.3.27 R2.8.31 | 179053 |
| 新潟県 | 新潟市 全域 | 固定資産 | 数値撮影（デジタル） 同時調整 | 地上画素寸法 8cm 1000 | 726.46km ² 726.46km ² | 新潟県新潟市 助言 D0001 | 朝日航洋株式会社 | R2.4.3 R2.8.31 | 179036 |
| 新潟県 | 小千谷市 一部 | 土地改良 | 基準点測量 基準点測量 基準点測量 | 2級 3級 4級 | 2点 11点 7点 | 新潟県長岡地域振興局 助言 D0004 | 大原技術株式会社 | R2.4.15 R2.12.27 | 179129 |
| 新潟県 | 聖籠町 全域 新発田市 全域 | 胎内市 全域 固定資産 | 数値撮影（デジタル） 同時調整 写真地図作成（デジタルオルソ） | 地上画素寸法 16cm 1000 1000 | 576.55km ² 576.55km ² 576.55km ² | 新潟県新発田市 助言 D0010 | 株式会社ナカノアイシステム | R2.4.22 R2.11.30 | 179471 |
| 新潟県 | 柏崎市 一部 | その他 | 数値撮影（デジタル） | 2500 | 442km ² | 新潟県柏崎市 助言 D0154 | 株式会社オリス | R2.4.24 R2.10.30 | 182870 |
| 新潟県 | 小千谷市 全域 | 固定資産 | 数値撮影（デジタル） 同時調整 写真地図作成（デジタルオルソ） | 地上画素寸法 16cm 1000 1000 | 155.19km ² 155.19km ² 155.19km ² | 新潟県小千谷市 助言 D0028 | 株式会社ナカノアイシステム | R2.5.27 R2.12.23 | 179898 |
| 新潟県 | 出雲崎町 一部 | その他 | 数値撮影（デジタル） | 2500 | 44.3km ² | 新潟県出雲崎町 助言 D0142 | 株式会社オリス | R2.5.29 R2.10.20 | 182443 |
| 新潟県 | 上越市 一部 | 土地区画整理 | 基準点測量 | 4級 | 73点 | 土橋第二地区土地区画整理組合 助言 D0011 | 株式会社桑原測量社 | R2.6.1 R2.9.30 | 179478 |
| 新潟県 | 見附市 全域 | その他 | 数値撮影（デジタル） 同時調整 | 地上画素寸法 25cm 2500 | 77.9km ² 77.9km ² | 新潟県見附市 助言 D0141 | 株式会社オリス | R2.6.1 R2.9.30 | 182440 |
| 新潟県 | 上越市 一部 | 道路計画 | 基準点測量 | 2級 | 2点 | 北陸地方整備局高田河川国道事務所 助言 D0019 | 株式会社平成測量 | R2.6.4 R2.9.30 | 179650 |
| 新潟県 | 出雲崎町 一部 | その他 | 航空レーザ測量 | 500 | 14.9km ² | 中越地域林業成長産業化推進協議会 助言 D0164 | 株式会社オリス | R2.6.16 R3.2.26 | 176533 |
| 新潟県 | 新潟市 一部 | その他 | 基準点測量 | 4級 | 214点 | 法務省新潟県方法務局 助言 D0090 | 株式会社 大成測量設計事務所 | R2.6.23 R4.1.28 | 181287 |
| 新潟県 | 妙高市 一部 | その他 | 基準点測量 | 2級 | 4点 | 農林水産省北陸農政局信濃川水系土地改良調査管理事務所 助言 D0044 | 株式会社新和測量設計事務所 | R2.6.24 R2.11.30 | 180252 |
| 新潟県 | 新潟市 一部 | その他 | 水準測量 水準測量 | 1級 2級 | 59km 77km | 新潟県新潟市 助言 D0069 | 株式会社ナカノアイシステム | R2.6.30 R3.2.22 | 180806 |
| 新潟県 | 十日町市 一部 | 基準点管理 | 基準点測量 | 3級 | 2点 | 新潟県十日町市 助言 D0029 | 株式会社十日町測量 | R2.7.1 R2.9.30 | 179948 |
| 新潟県 | 新潟市 一部 | 土地改良 | 基準点測量 基準点測量 基準点測量 | 2級 3級 4級 | 5点 9点 78点 | 新潟県新潟地域振興局 助言 D0045 | 新潟県土地改良事業団体連合会 | R2.7.1 R3.1.20 | 180254 |
| 新潟県 | 新発田市 一部 | 地盤変動調査 | 水準測量 | 2級 | 10km | 新潟県新発田市 助言 D0053 | 株式会社聖測コンサルタント | R2.7.6 R3.3.5 | 180502 |
| 新潟県 | 小千谷市 一部 | 都市計画 | 数値図化 | 2500 | 7.48km ² | 新潟県小千谷市 助言 D0086 | 株式会社オリス | R2.7.9 R3.3.5 | 181257 |
| 新潟県 | 村上市 一部 聖籠町 一部 | 胎内市 一部 道路管理 | MM計測 | 500 | 462.7km | 北陸地方整備局 助言 D0072 | 国際航業株式会社 | R2.7.16 R3.1.29 | 180815 |
| 石川県 | 金沢市 一部 小松市 一部 羽咋市 一部 白山市 一部 野々市市 一部 津幡町 一部 中能登町 一部 | 七尾市 一部 加賀市 一部 かほく市 一部 能美市 一部 川北町 一部 宝蓮志水町 一部 | | | | | | | |
| 新潟県 | 田上町 一部 | 河川計画 | UAVレーザ測量 | 100点/m ² | 0.008km ² | 北陸地方整備局信濃川下流河川事務所 助言 D0073 | 株式会社SKプランニング | R2.7.20 R2.10.30 | 180913 |
| 新潟県 | 新発田市 一部 | 砂防計画 | 航空レーザ測量 | 1000 | 213.2km ² | 北陸地方整備局飯豊山系砂防事務所 助言 D0066 | 株式会社ナカノアイシステム | R2.7.27 R3.1.22 | 180698 |

北陸地方

| 都道府県 | 測量地域 | 測量目的 | 測量種別 | 縮尺・等級 | 事業量 | 測量計画機関（助言番号） | 測量作業機関 | 実施時期 | ID |
|------|--|--------|---------------------------------------|-----------------------------|---|--|--|---------------------|--------|
| 新潟県 | 関川村 一部 | 砂防計画 | 航空レーザ測量 | 1000 | 197.18km ² | 北陸地方整備局飯豊山系砂防事務所 助言 D0068 | 株式会社ナカノアイシステム | R2.7.27 R2.12.18 | 180801 |
| 新潟県 | 新発田市 一部 | 河川管理 | 数値図化 | 2500 | 2.4km ² | 新潟県新発田地域振興局 助言 D0098 | 株式会社オリス | R2.7.27 R2.12.23 | 181434 |
| 新潟県 | 長岡市 一部 小千谷市 一部 十日町市 一部 燕市 一部 | 河川管理 | 航空レーザ測量 | 500 | 51km ² | 北陸地方整備局信濃川河川事務所 助言 D0105 | 中日本航空株式会社 | R2.7.28 R2.11.30 | 181741 |
| 新潟県 | 長岡市 一部 | その他 | 用地測量 | | 0.01194km ² | 北陸地方整備局長岡国道事務所 助言 D0077 | 株式会社ナカノアイシステム | R2.7.30 R2.8.31 | 180922 |
| 新潟県 | 長岡市 一部 | 地盤変動調査 | 水準測量 | 2級 | 22km | 新潟県長岡市 助言 D0088 | 株式会社新和測量設計事務所 | R2.8.1 R3.1.31 | 181262 |
| 新潟県 | 新潟市 一部 | 地盤変動調査 | 水準測量 | 2級 | 68km | 農林水産省北陸農政局信濃川水系 土改改良調査管理事務所 助言 D0009 | 株式会社信越測量設計 | R2.8.3 R2.9.30 | 179469 |
| 新潟県 | 上越市 一部 | 地盤変動調査 | 水準測量 | 2級 | 77km | 新潟県上越市 助言 D0061 | 株式会社ナカノアイシステム | R2.8.3 R3.2.28 | 180561 |
| 新潟県 | 新潟市 一部 新発田市 一部 妙高市 一部 上越市 一部 阿賀野市 一部 南魚沼市 一部 | 地盤変動調査 | 水準測量 水準測量 | 1級 2級 | 116km 5km | 新潟県 助言 D0092 | 株式会社新和測量設計事務所 | R2.8.4 R2.12.21 | 181317 |
| 新潟県 | 糸魚川市 一部 上越市 一部 | 砂防計画 | 航空レーザ測量 | 1000 | 182km ² | 北陸地方整備局松本砂防事務所 助言 D0099 | 朝日航洋株式会社 | R2.8.17 R3.2.5 | 181511 |
| 新潟県 | 長岡市 一部 | 道路計画 | 基準点測量 基準点測量 | 2級 4級 | 2点 9点 | 北陸地方整備局国営越後丘陵公園 事務所 助言 D0104 | 大原技術株式会社 | R2.8.25 R2.10.31 | 181640 |
| 新潟県 | 新潟市 一部 | 都市計画 | 数値図化 | 2500 | 26.53km ² | 新潟県新潟市 助言 D0140 | 株式会社オリス | R2.8.28 R3.3.17 | 182437 |
| 新潟県 | 糸魚川市 一部 | 河川計画 | 航空レーザ測量 航空レーザ測深 | 500 500 | 11.75km ² 11.75km ² | 北陸地方整備局高田河川国道事務所 助言 D0143 | アジア航測株式会社 | R2.9.4 R3.1.29 | 182517 |
| 新潟県 | 魚沼市 一部 | 土地改良 | 基準点測量 基準点測量 基準点測量 その他 | 2級 3級 4級 一筆地測量 | 4点 12点 84点 0.29km ² | 新潟県魚沼地域振興局 助言 D0118 | 新潟県土地改良事業団体連合会 | R2.9.7 R3.3.10 | 181920 |
| 新潟県 | 佐渡市 一部 | ほ場整備 | 基準点測量 基準点測量 基準点測量 その他 | 2級 3級 4級 一筆地測量 | 4点 6点 37点 0.07km ² | 新潟県佐渡地域振興局 助言 D0124 | 新潟県土地改良事業団体連合会 | R2.9.16 R3.3.8 | 182190 |
| 新潟県 | 魚沼市 一部 | 土地改良 | 基準点測量 | 2級 | 10点 | 新潟県魚沼地域振興局 助言 D0123 | 株式会社平成測量 | R2.9.20 R2.12.31 | 182186 |
| 新潟県 | 柏崎市 一部 | 土地改良 | 基準点測量 基準点測量 基準点測量 その他 | 2級 3級 4級 一筆地測量 | 4点 7点 100点 0.47km ² | 新潟県柏崎地域振興局 助言 D0134 | 新潟県土地改良事業団体連合会 | R2.9.28 R3.3.10 | 182332 |
| 新潟県 | 上越市 一部 | その他 | 復旧測量（基準点） | 3級 | 4点 | 新潟県上越市 助言 D0139 | 株式会社桑原測量社 | R2.10.1 R2.12.18 | 182435 |
| 新潟県 | 阿賀町 一部 | 道路計画 | 数値撮影（デジタル） 数値図化（同時調整含む） 航空レーザ測量 | 地上画素寸法 12cm 2500 2500 | 17km ² 17km ² 9.86km ² | 北陸地方整備局新潟国道事務所 助言 D0159 | 株式会社ナカノアイシステム | R2.10.8 R3.2.26 | 183135 |
| 新潟県 | 新潟市 一部 | 道路計画 | 基準点測量 用地測量 | 4級 境界測量、境界点間測量 | 33点 0.0475km ² | 北陸地方整備局新潟国道事務所 助言 D0198 | 株式会社ナルサワコンサルタント | R2.10.14 R3.5.31 | 184486 |
| 新潟県 | 胎内市 一部 | 土地改良 | 基準点測量 基準点測量 基準点測量 その他 | 2級 3級 4級 一筆地測量 | 3点 7点 70点 0.149km ² | 新潟県新発田地域振興局 助言 D0153 | 新潟県土地改良事業団体連合会 | R2.10.19 R3.3.5 | 182866 |
| 新潟県 | 三条市 一部 | 道路計画 | 基準点測量 | 2級 | 2点 | 北陸地方整備局新潟国道事務所 助言 D0186 | 株式会社SKプランニング | R2.11.16 R3.2.26 | 184058 |
| 新潟県 | 新潟市 一部 | 地盤変動調査 | 復旧測量（水準） | 2級 | 4点 | 新潟県 助言 D0218 | 株式会社 測興社 | R3.1.26 R3.3.21 | 185662 |
| 富山県 | 射水市 一部 | 土地区画整理 | 基準点測量 基準点測量 基準点測量 | 2級 3級 4級 | 3点 7点 0.14km ² | 本開発・新開発・今井地域まちづくり委員会 助言 D0001 | 株式会社 県央都市開発 | H1.4.1 R2.3.10 | 171768 |
| 富山県 | 富山市 一部 | ほ場整備 | 基準点測量 基準点測量 | 2級 4級 | 7点 51点 | 富山県富山農林振興センター 助言 D0027 | 富山県土地改良事業団体連合会 | R1.6.3 R2.3.31 | 172731 |
| 富山県 | 富山市 一部 | ほ場整備 | 基準点測量 基準点測量 | 2級 4級 | 12点 51点 | 富山県富山農林振興センター 助言 D0028 | 富山県土地改良事業団体連合会 | R1.6.3 R2.3.31 | 172733 |
| 富山県 | 朝日町 一部 | ほ場整備 | 基準点測量 基準点測量 | 2級 4級 | 10点 97点 | 富山県新川農林振興センター 助言 D0031 | 富山県土地改良事業団体連合会 | R1.6.14 R2.3.31 | 172740 |
| 富山県 | 立山町 一部 | 砂防計画 | 基準点測量 基準点測量 基準点測量 | 1級 3級 4級 | 2点 4点 0.0528km ² | 北陸地方整備局立山砂防事務所 助言 D0054 | 新日本コンサルタント | R1.7.8 R1.12.20 | 173541 |
| 富山県 | 立山町 一部 富山市 一部 | 砂防計画 | 航空レーザ測量 | 1000 | 9.4km ² | 北陸地方整備局立山砂防事務所 助言 D0128 | アジア航測株式会社 北陸支店 | R1.7.18 R2.11.20 | 175568 |
| 富山県 | 射水市 一部 | ほ場整備 | 基準点測量 基準点測量 | 2級 4級 | 13点 13点 | 富山県高岡農林振興センター 助言 D0145 | 富山県土地改良事業団体連合会 日本海測量設計株式会社 朝日コンサルタンツ株式会社 | R1.7.22 R2.3.13 | 176169 |
| 富山県 | 朝日町 一部 入善町 一部 射水市 一部 小矢部市 一部 砺波市 一部 黒部市 一部 滑川市 一部 水見市 一部 魚津市 一部 高岡市 一部 富山市 一部 | その他 | 航空レーザ測量 | 500 | 43.42km ² | 北陸地方整備局富山河川国道事務所 助言 D0094 | アジア航測株式会社 | R1.7.24 R2.1.31 | 174447 |
| 富山県 | 南砺市 一部 小矢部市 一部 砺波市 一部 高岡市 一部 | 森林計画 | 航空レーザ測量 | 1000 | 589.5km ² | 富山県 助言 D0080 | 株式会社パスコ 富山支店 | R1.8.19 R1.12.20 | 174203 |
| 富山県 | 南砺市 一部 | 道路計画 | 基準点測量 基準点測量 | 2級 4級 | 2点 16点 | 北陸地方整備局利賀ダム工事事務所 助言 D0096 | 株式会社新日本コンサルタント | R1.8.20 R2.1.30 | 174450 |
| 富山県 | 富山市 一部 高岡市 一部 砺波市 一部 小矢部市 一部 南砺市 一部 射水市 一部 | 砂防計画 | 航空レーザ測量 | 1000 | 1006km ² | 富山県 助言 D0174 | 国際航業株式会社 富山営業所 | R1.8.22 R2.3.19 | 176810 |

北陸地方

| 都道府県 | 測量地域 | 測量目的 | 測量種別 | 縮尺・等級 | 事業量 | 測量計画機関（助言番号） | 測量作業機関 | 実施時期 | ID |
|------|--|-------|--|--|--|--------------------------------------|--------------------------|-----------------------|--------|
| 富山県 | 朝日町 一部 入善町 一部 立山町 一部 上市町 一部 黒部市 一部 滑川市 一部 魚津市 一部 富山市 一部 | 森林計画 | 航空レーザ測量 | 500 | 62.28km ² | 富山県助言 D0117 | アジア航測株式会社 北陸支店 | R1.9.4 R2.3.13 | 175020 |
| 富山県 | 高岡市 一部 | その他 | MM計測 その他 その他 基準点測量 | 500 UA 写真測量 地上レーザ測量 3級 | 4.9km ² 0.17km ² 0.0172km ² 3点 | 北陸地方整備局富山河川国道事務所助言 D0110 | アジア航測株式会社 北陸支店 | R1.9.5 R1.11.29 | 174910 |
| 富山県 | 富山市 一部 | 道路計画 | 用地測量 | | 0.034km ² | 北陸地方整備局富山河川国道事務所助言 D0129 | 株式会社日本海コンサルタント | R1.9.17 R2.1.31 | 175570 |
| 富山県 | 入善町 一部 黒部市 一部 | その他 | 航空レーザ測量 航空レーザ測深 | 500 500 | 18km ² 18km ² | 北陸地方整備局黒部河川事務所助言 D0132 | アジア航測株式会社 | R1.10.1 R2.1.31 | 175582 |
| 富山県 | 南砺市 一部 | 道路計画 | 基準点測量 | 2級 | 12点 | 中日本高速道路株式会社金沢支社富山保全・サービスセンター助言 D0184 | 株式会社サワコン | R1.10.15 R2.5.18 | 177091 |
| 富山県 | 富山市 一部 | ほ場整備 | 基準点測量 基準点測量 | 2級 4級 | 10点 88点 | 富山県富山農林振興センター助言 D0176 | 富山県土地改良事業団体連合会 株式会社協和 | R1.10.18 R2.3.6 | 176862 |
| 富山県 | 小矢部市 一部 | 道路計画 | 基準点測量 基準点測量 基準点測量 | 2級 3級 4級 | 3点 1点 35点 | 北陸地方整備局富山河川国道事務所助言 D0170 | 株式会社新日本コンサルタント | R1.11.1 R1.12.20 | 176699 |
| 石川県 | 津幡町 一部 | | | | | | | | |
| 富山県 | 富山市 一部 | 道路計画 | 基準点測量 基準点測量 | 3級 4級 | 2点 15点 | 北陸地方整備局富山河川国道事務所助言 D0173 | 株式会社新日本コンサルタント | R1.11.1 R1.12.20 | 176720 |
| 富山県 | 富山市 一部 | その他 | 基準点測量 | 4級 | 359点 | 法務省富山地方方法務局助言 D0198 | 株式会社寺島コンサルタント | R2.2.3 R2.2.29 | 178345 |
| 富山県 | 富山市 一部 魚津市 一部 滑川市 一部 黒部市 一部 入善町 一部 朝日町 一部 | 砂防計画 | 航空レーザ測量 | 1000 | 538.48km ² | 富山県助言 D0005 | 株式会社かんこう | R2.4.1 R2.9.30 | 179246 |
| 富山県 | 射水市 一部 | その他 | 基準点測量 基準点測量 基準点測量 | 2級 3級 3級 | 3点 5点 5点 | 富山県射水市助言 D0012 | 株式会社日本海コンサルタント | R2.5.20 R3.1.29 | 179504 |
| 富山県 | 高岡市 一部 | 道路計画 | 基準点測量 基準点測量 | 2級 | 2点 | 北陸地方整備局富山河川国道事務所助言 D0016 | 株式会社日本海コンサルタント | R2.6.3 R2.10.30 | 179623 |
| 富山県 | 立山町 一部 | 砂防計画 | 基準点測量 現地測量（数値地形図作成） | 4級 500 | 16点 0.04km ² | 北陸地方整備局立山砂防事務所助言 D0036 | 北陸コンサルタント株式会社 | R2.6.8 R2.7.31 | 180083 |
| 富山県 | 立山町 一部 | 砂防計画 | 基準点測量 基準点測量 | 3級 4級 | 3点 9点 | 北陸地方整備局立山砂防事務所助言 D0037 | 北陸コンサルタント株式会社 | R2.6.15 R2.8.31 | 180087 |
| 富山県 | 高岡市 一部 | 都市計画 | 数値図化 | 2500 | 3km ² | 富山県高岡市助言 D0048 | 北陸航測株式会社 | R2.6.22 R2.12.15 | 180407 |
| 富山県 | 富山市 一部 | 総合計画 | 数値撮影（デジタル） 数値撮影（デジタル） 同時調整 同時調整 写真地図作成（デジタルオルソ） 写真地図作成（デジタルオルソ） | 1000 2500 1000 2500 1000 2500 | 355.68km ² 395.73km ² 355.68km ² 395.73km ² 355.68km ² 395.73km ² | 富山県富山市助言 D0033 | アジア航測株式会社 北陸支店 | R2.7.1 R3.2.10 | 179980 |
| 富山県 | 立山町 一部 | その他 | 基準点測量 基準点測量 復旧測量（基準点） 復旧測量（基準点） 路線測量 | 2級 4級 1級 3級 | 2点 19点 1点 2点 1.05km | 北陸地方整備局立山砂防事務所助言 D0046 | 北陸コンサルタント株式会社 | R2.7.2 R2.8.31 | 180389 |
| 富山県 | 富山市 一部 | 砂防計画 | 基準点測量 地上レーザ測量（三次元点群） 数値図化 | 4級 500 500 | 28点 0.13km ² 0.13km ² | 北陸地方整備局立山砂防事務所助言 D0081 | 北陸コンサルタント株式会社 | R2.7.27 R2.9.30 | 181118 |
| 富山県 | 富山市 一部 | 土地改良 | その他の応用測量 その他 | 板B点設置測量（級水準測量方式） 各筆標高測量（簡易水準測量） | 26km ² 4244点 | 農林水産省北陸農政局西北陸土地改良調査管理事務所助言 D0084 | 株式会社バスコ | R2.8.10 R2.12.18 | 181251 |
| 富山県 | 立山町 一部 富山市 一部 | 砂防計画 | 航空レーザ測量 | 1000 | 70km ² | 北陸地方整備局立山砂防事務所助言 D0096 | 株式会社バスコ | R2.8.24 R3.1.29 | 181369 |
| 富山県 | 富山市 一部 | 砂防計画 | 基準点測量 基準点測量 UAVレーザ測量 数値図化（同時調整含む） | 2級 4級 100点 / m ² 1000 | 2点 11点 0.16km ² 0.16km ² | 北陸地方整備局立山砂防事務所助言 D0163 | 北陸コンサルタント株式会社 | R2.9.2 R2.10.31 | 183286 |
| 富山県 | 南砺市 一部 | 道路計画 | 基準点測量 基準点測量 基準点測量 | 2級 3級 4級 | 4点 2点 13点 | 北陸地方整備局利賀ダム工事事務所助言 D0160 | 西部技術株式会社 | R2.10.8 R2.12.30 | 183170 |
| 富山県 | 砺波市 一部 | その他 | 基準点測量 基準点測量 | 2級 3級 | 4点 1点 | 富山県砺波市助言 D0155 | 株式会社上智 | R2.10.15 R3.3.19 | 182876 |
| 富山県 | 富山市 一部 | 砂防計画 | 基準点測量 | 2級 | 4点 | 北陸地方整備局立山砂防事務所助言 D0166 | 北陸コンサルタント株式会社 | R2.10.20 R2.11.30 | 183386 |
| 富山県 | 立山町 一部 | 砂防計画 | 用地測量 | 境界測量 境界点間測量 | 0.0258km ² 0.0258km ² | 北陸地方整備局立山砂防事務所助言 D0170 | 株式会社国土開発センター | R2.10.26 R3.1.29 | 183579 |
| 富山県 | 富山市 一部 | 砂防計画 | 用地測量 | 復元測量 境界点間測量 | 0.0608km ² 0.0608km ² | 北陸地方整備局立山砂防事務所助言 D0171 | 株式会社国土開発センター | R2.10.26 R3.1.29 | 183580 |
| 富山県 | 富山市 一部 | その他 | 基準点測量 | 2級 | 4点 | 富山県富山市助言 D0165 | 株式会社明和 | R2.10.30 R2.11.27 | 183340 |
| 富山県 | 富山市 一部 | 道路計画 | 基準点測量 | 2級 | 2点 | 北陸地方整備局富山河川国道事務所助言 D0181 | 株式会社国土開発センター | R2.11.16 R2.12.11 | 183946 |
| 富山県 | 富山市 一部 | 基準点管理 | 基準点測量 | 3級 | 4点 | 富山県富山市助言 D0200 | 株式会社明和 | R3.1.15 R3.2.25 | 184601 |
| 石川県 | 内灘町 一部 | 土地改良 | 基準点測量 基準点測量 | 2級 4級 | 4点 49点 | 室地区ほ場整備組合助言 D0128 | 株式会社館設計事務所 | H28.10.24 H30.5.31 | 150212 |
| 石川県 | 白山市 一部 | 砂防計画 | 用地測量 | その他 | 0.042km ² | 北陸地方整備局金沢河川国道事務所助言 D0032 | 株式会社上智 | R1.5.9 R1.7.31 | 172748 |

北陸地方

| 都道府県 | 測量地域 | 測量目的 | 測量種別 | 縮尺・等級 | 事業量 | 測量計画機関（助言番号） | 測量作業機関 | 実施時期 | ID |
|------|---|--------|---------------------------------------|-----------------------------|---|------------------------------|------------------------------------|----------------------|--------|
| 石川県 | 七尾市 一部 | その他 | 基準点測量 基準点測量 基準点測量 | 2級 3級 4級 | 9点 12点 13点 | 石川県中能登農林総合事務所 助言 D0066 | 株式会社津田測量 | R1.6.14 R1.12.20 | 173954 |
| 石川県 | 白山市 一部 | ほ場整備 | 基準点測量 基準点測量 基準点測量 | 2級 4級 4級 | 4点 44点 63点 | 石川県石川農林総合事務所 助言 D0051 | 株式会社大扇地理 | R1.6.21 R2.3.19 | 173528 |
| 石川県 | 穴水町 一部 | 土地改良 | 基準点測量 基準点測量 | 2級 4級 | 6点 7点 | 石川県中能登農林総合事務所 助言 D0057 | 株式会社鳥越 | R1.6.21 R1.12.10 | 173653 |
| 石川県 | 小松市 一部 | 土地区画整理 | 基準点測量 基準点測量 | 2級 4級 | 4点 10点 | 防衛省近畿中部防衛局 助言 D0049 | セントラル航業株式会社 | R1.6.27 R1.10.31 | 173506 |
| 石川県 | 津幡町 全域 | その他 | 数値撮影(デジタル) 同時調整 | 地上画素寸法 12cm 1000 | 110.59km ² 110.59km ² | 石川県津幡町 助言 D0014 | 株式会社バスコ 石川支店 | R1.7.1 R2.3.31 | 172412 |
| 石川県 | 七尾市 一部 | 地盤変動調査 | 水準測量 | 1級 | 33km | 石川県 助言 D0022 | 新開測量有限公司 | R1.7.1 R1.11.30 | 172481 |
| 石川県 | 金沢市 一部 | ほ場整備 | 基準点測量 基準点測量 | 2級 3級 | 5点 15点 | 石川県農林総合事務所 助言 D0105 | 株式会社テクノマップ | R1.7.1 R1.12.20 | 174740 |
| 石川県 | 七尾市 一部 | 地盤変動調査 | 水準測量 | 1級 | 9.8km | 石川県七尾市 助言 D0053 | 新開測量有限公司 | R1.7.8 R1.11.30 | 173532 |
| 石川県 | 加賀市 一部 | 道路計画 | 数値図化 | 1000 | 1.19km ² | 北陸地方整備局金沢河川国道事務所 助言 D0063 | 日本海航測株式会社 | R1.7.12 R2.1.31 | 173855 |
| 福井県 | あわら市 一部 | | | | | | | | |
| 石川県 | 志賀町 一部 | ほ場整備 | 基準点測量 | 4級 | 68点 | 石川県中能登農林総合事務所 助言 D0061 | 有限会社高山測量設計事務所 | R1.8.1 R2.2.28 | 173821 |
| 石川県 | 志賀町 一部 | ほ場整備 | 基準点測量 基準点測量 基準点測量 | 2級 3級 4級 | 4点 2点 58点 | 石川県中能登農林総合事務所 助言 D0062 | 羽咋測量設計株式会社 | R1.8.1 R2.2.28 | 173824 |
| 石川県 | 白山市 一部 | 砂防計画 | 航空レーザ測量 航空レーザ測深 | 1000 500 | 187.22km ² 11.9km ² | 北陸地方整備局金沢河川国道事務所 助言 D0073 | 株式会社バスコ 石川支店 | R1.8.1 R2.1.31 | 174067 |
| 石川県 | 能登町 一部 | ほ場整備 | 基準点測量 | 4級 | 53点 | 石川県中能登農林総合事務所 助言 D0108 | 日本海測量株式会社 | R1.8.8 R2.3.19 | 174819 |
| 石川県 | 能登町 一部 | ほ場整備 | 基準点測量 基準点測量 | 2級 4級 | 2点 56点 | 石川県中能登農林総合事務所 助言 D0120 | 有限会社武田測量設計事務所 | R1.8.8 R2.3.19 | 175079 |
| 石川県 | 輪島市 一部 | ほ場整備 | 基準点測量 基準点測量 | 3級 4級 | 3点 47点 | 石川県中能登農林総合事務所 助言 D0181 | 株式会社利水社 | R1.8.9 R2.3.19 | 176964 |
| 石川県 | 白山市 一部 | 砂防計画 | 基準点測量 基準点測量 基準点測量 水準測量 | 2級 3級 4級 3級 | 4点 2点 12点 2点 | 北陸地方整備局金沢河川国道事務所 助言 D0091 | 株式会社国土開発センター | R1.8.16 R2.1.31 | 174347 |
| 石川県 | 金沢市 一部 | ほ場整備 | 基準点測量 基準点測量 基準点測量 | 2級 3級 4級 | 3点 4点 33点 | 石川県農林総合事務所 助言 D0075 | 株式会社利水社 | R1.8.19 R1.10.31 | 174075 |
| 石川県 | 金沢市 一部 かほく市 一部 白山市 一部 津幡町 一部 内灘町 一部 | 地盤変動調査 | 水準測量 | 1級 | 74.8km | 石川県 助言 D0099 | セントラル航業株式会社 | R1.8.26 R1.10.31 | 174572 |
| 石川県 | 金沢市 一部 | その他 | 数値図化 写真地図作成(デジタルオルソ) | 2500 2500 | 0.331km ² 9.75km ² | 石川県農林総合事務所 助言 D0151 | 株式会社太陽測地社 | R1.8.30 R1.12.20 | 176282 |
| 石川県 | 能登町 一部 | ほ場整備 | 基準点測量 基準点測量 | 3級 4級 | 3点 68点 | 石川県中能登農林総合事務所 助言 D0158 | 有限会社武田測量設計事務所 | R1.9.27 R2.3.19 | 176444 |
| 石川県 | 金沢市 一部 七尾市 一部 小松市 一部 加賀市 一部 かほく市 一部 白山市 一部 能美市 一部 野々市市 一部 川北町 一部 津幡町 一部 宝達志水町 一部 中能登町 一部 穴水町 一部 | 道路管理 | 航空レーザ測量 | 1000 | 53.91km ² | 北陸地方整備局金沢河川国道事務所 助言 D0126 | 株式会社バスコ 石川支店 | R1.10.1 R2.2.28 | 175560 |
| 石川県 | 能登町 一部 | ほ場整備 | 基準点測量 基準点測量 | 3級 4級 | 5点 85点 | 石川県中能登農林総合事務所 助言 D0160 | 株式会社鳥越 | R1.10.1 R2.3.19 | 176455 |
| 石川県 | 白山市 一部 | ほ場整備 | 基準点測量 | 4級 | 53点 | 石川県石川農林総合事務所 助言 D0146 | 株式会社大扇地理 | R1.10.7 R2.3.19 | 176175 |
| 石川県 | 加賀市 一部 | その他 | 基準点測量 基準点測量 | 2級 4級 | 3点 1点 | 北陸地方整備局金沢河川国道事務所 助言 D0148 | 株式会社日本海コンサルタント | R1.10.21 R1.12.10 | 176185 |
| 石川県 | 能登町 一部 | ほ場整備 | 基準点測量 | 4級 | 28点 | 石川県中能登農林総合事務所 助言 D0171 | 日本海測量株式会社 | R1.10.28 R2.3.19 | 176701 |
| 石川県 | 能登町 一部 | ほ場整備 | 基準点測量 基準点測量 | 3級 4級 | 4点 72点 | 石川県中能登農林総合事務所 助言 D0172 | 有限会社武田測量設計事務所 | R1.10.28 R2.3.19 | 176706 |
| 石川県 | 金沢市 一部 | その他 | 基準点測量 基準点測量 | 2級 4級 | 3点 9点 | 北陸地方整備局金沢河川国道事務所 助言 D0194 | 株式会社日本海コンサルタント | R1.10.28 R2.3.27 | 178081 |
| 石川県 | 七尾市 一部 | その他 | 修正測量 | 2500 | 12.5km ² | 石川県七尾市 助言 D0196 | 株式会社北日本ジオグラフィ | R1.10.28 R2.2.28 | 178145 |
| 石川県 | 金沢市 一部 | その他 | 基準点測量 | 4級 | 273点 | 法務省金沢地方方法務局 助言 D0155 | 株式会社石野測量事務所 | R1.11.1 R2.2.28 | 176351 |
| 石川県 | 野々市市 一部 | 地盤変動調査 | 水準測量 | 1級 | 9.9km | 石川県野々市市 助言 D0180 | 株式会社利水社 | R1.11.5 R2.3.31 | 176942 |
| 石川県 | 七尾市 一部 | ほ場整備 | 基準点測量 基準点測量 基準点測量 | 2級 3級 4級 | 4点 7点 159点 | 石川県中能登農林総合事務所 助言 D0188 | 株式会社旭 石川都市開発株式会社 アース測量設計株式会社 | R1.11.11 R2.3.10 | 177555 |
| 石川県 | 金沢市 一部 | 道路計画 | 用地測量 | | 0.0105km ² | 北陸地方整備局金沢河川国道事務所 助言 D0003 | 株式会社日本海コンサルタント | R2.3.30 R2.8.31 | 179076 |
| 石川県 | 七尾市 一部 | ほ場整備 | 基準点測量 基準点測量 | 3級 4級 | 6点 123点 | 石川県中能登農林総合事務所 助言 D0025 | 株式会社旭 石川都市開発株式会社 | R2.5.13 R2.10.30 | 179890 |
| 石川県 | 七尾市 一部 | ほ場整備 | 基準点測量 基準点測量 基準点測量 | 2級 3級 4級 | 4点 2点 113点 | 石川県中能登農林総合事務所 助言 D0026 | 有限会社北国測量設計 株式会社津田測量 | R2.5.14 R2.10.30 | 179892 |
| 石川県 | 能登町 一部 | ほ場整備 | 基準点測量 | 4級 | 40点 | 石川県中能登農林総合事務所 助言 D0018 | 株式会社鳥越 | R2.5.18 R3.3.19 | 179648 |
| 石川県 | 白山市 一部 | 砂防計画 | 航空レーザ測量 航空レーザ測深 | 1000 500 | 203.19km ² 14.92km ² | 北陸地方整備局金沢河川国道事務所 助言 D0008 | 株式会社バスコ 石川支店 | R2.5.25 R3.1.25 | 179445 |
| 石川県 | 志賀町 一部 | 固定資産 | 数値撮影(デジタル) 同時調整 写真地図作成(デジタルオルソ) | 地上画素寸法 12cm 1000 1000 | 246.76km ² 246.76km ² 246.76km ² | 石川県志賀町 助言 D0021 | 株式会社バスコ 石川支店 | R2.5.25 R3.3.19 | 179729 |

北陸地方

| 都道府県 | 測量地域 | 測量目的 | 測量種別 | 縮尺・等級 | 事業量 | 測量計画機関(助言番号) | 測量作業機関 | 実施時期 | ID | |
|------|-------------------|-------------------|---------------------------------------|---|---|--|-----------------------------------|-----------------------|---------------------|--------|
| 石川県 | 白山市 一部 | 固定資産 | 数値撮影(デジタル)同時調整写真地図作成(デジタルオルソ) | 地上画素寸法 12cm 1000 1000 | 257.76km ² 257.76km ² 257.76km ² | 石川県白山市助言 D0020 | 株式会社バスコ 石川支店 | R2.5.28 R2.11.30 | 179726 | |
| 石川県 | 能登町 一部 | ほ場整備 | 基準点測量 基準点測量 基準点測量 | 2級 3級 4級 | 9点 9点 80点 | 石川県奥能登農林総合事務所助言 D0040 | 有限会社武田測量設計事務所 株式会社能登開発測量設計センター | R2.6.11 R2.12.10 | 180102 | |
| 石川県 | 輪島市 一部 | ほ場整備 | 基準点測量 基準点測量 | 2級 4級 | 9点 103点 | 石川県奥能登農林総合事務所助言 D0050 | 日本海測量株式会社 株式会社利水社 | R2.6.11 R2.12.10 | 180434 | |
| 石川県 | 能登町 一部 | ほ場整備 | 基準点測量 基準点測量 基準点測量 | 2級 3級 4級 | 9点 7点 110点 | 石川県奥能登農林総合事務所助言 D0038 | 株式会社馬越 有限会社武田測量設計事務所 | R2.6.15 R2.12.10 | 180089 | |
| 石川県 | 津幡町 一部 | ほ場整備 | 数値図化 水準測量 | 1000 3級 | 0.98km ² 16.3km | 石川県奥能登農林総合事務所助言 D0041 | 株式会社テクノマップ | R2.6.15 R2.10.30 | 180153 | |
| 石川県 | かほく市 一部 | ほ場整備 | 数値図化 水準測量 | 1000 3級 | 0.54km ² 9.6km | 18点 助言 D0087 | 石川県奥能登農林総合事務所助言 D0087 | 株式会社北日本ジオグラフィ | R2.6.15 R2.10.30 | 181260 |
| 石川県 | 白山市 一部 | 砂防計画 | その他 その他 その他 | 境界測量 境界点間測量 用地実測図原図作成 | 0.044km ² 0.044km ² 0.044km ² | 北陸地方整備局金沢河川国道事務所助言 D0133 | 株式会社国土開発センター | R2.6.17 R2.12.18 | 182308 | |
| 石川県 | 七尾市 一部 | ほ場整備 | 基準点測量 基準点測量 | 2級 3級 | 3点 13点 | 石川県中能登農林総合事務所助言 D0060 | 株式会社旭 有限会社北国測量設計 | R2.6.19 R2.10.30 | 180553 | |
| 石川県 | 羽咋市 一部 | ほ場整備 | 基準点測量 基準点測量 | 2級 3級 | 2点 5点 | 石川県中能登農林総合事務所助言 D0047 | 羽咋測量設計株式会社 | R2.6.22 R2.10.30 | 180399 | |
| 石川県 | 小松市 一部 | 河川管理 | 復旧測量(基準点) 復旧測量(水準) | 3級 3級 | 1点 0.4km | 北陸地方整備局金沢河川国道事務所助言 D0054 | 株式会社国土開発センター | R2.7.8 R3.2.26 | 180504 | |
| 石川県 | 白山市 一部 | 河川管理 | 基準点測量 UAV写真測量(三次元点群) | 4級 その他 | 10点 0.065km ² | 北陸地方整備局金沢河川国道事務所助言 D0055 | 株式会社国土開発センター | R2.7.8 R3.2.26 | 180506 | |
| 石川県 | 金沢市 一部 野々市市 全域 | かほく市 全域 内灘町 全域 | 総合計画 数値撮影(デジタル)同時調整写真地図作成(デジタルオルソ) | 500 500 1000 | 593.12km ² 593.12km ² 319.68km ² | 石川県金沢市助言 D0078 | 日本海航測株式会社 | R2.7.20 R2.12.25 | 181020 | |
| 石川県 | 志賀町 一部 | ほ場整備 | 基準点測量 基準点測量 | 2級 3級 | 3点 9点 | 石川県中能登農林総合事務所助言 D0082 | 株式会社地域みらい | R2.8.3 R2.10.30 | 181155 | |
| 石川県 | 志賀町 一部 | ほ場整備 | 基準点測量 | 3級 | 7点 | 石川県中能登農林総合事務所助言 D0083 | 有限会社高山測量設計事務所 | R2.8.3 R2.10.30 | 181159 | |
| 石川県 | 能登町 一部 | 道路管理 | 地上レーザ測量 | 500 | 9.97km | 北陸地方整備局助言 D0173 | 国際航業株式会社 | R2.8.11 R3.2.26 | 183599 | |
| 富山県 | 射水市 一部 黒部市 一部 | 小矢部市 一部 高岡市 一部 | | | | | | | | |
| 新潟県 | 上越市 一部 | 長岡市 一部 | | | | | | | | |
| 石川県 | 白山市 一部 | 砂防計画 | 基準点測量 基準点測量 水準測量 | 2級 4級 3級 | 6点 17点 3点 | 北陸地方整備局金沢河川国道事務所助言 D0103 | 株式会社国土開発センター | R2.8.24 R3.1.29 | 181637 | |
| 石川県 | 白山市 一部 | その他 | 数値図化 | 2500 | 0.41km ² | 石川県手取川水道事務所助言 D0152 | 株式会社テクノマップ | R2.9.11 R2.12.18 | 182809 | |
| 石川県 | 白山市 一部 | 河川管理 | 復旧測量(基準点) 復旧測量(基準点) 復旧測量(水準) | 1級 3級 3級 | 1点 2点 0.9km | 北陸地方整備局金沢河川国道事務所助言 D0144 | 株式会社国土開発センター | R2.10.12 R3.2.26 | 182523 | |
| 石川県 | 白山市 一部 | 砂防計画 | 基準点測量 基準点測量 | 2級 4級 | 3点 7点 | 北陸地方整備局金沢河川国道事務所助言 D0158 | 株式会社国土開発センター | R2.10.20 R3.2.26 | 183029 | |
| 石川県 | 志賀町 一部 | 土地改良 | 基準点測量 | 4級 | 3点 | 石川県中能登農林総合事務所助言 D0168 | 羽咋測量設計株式会社 | R2.10.28 R3.3.25 | 183537 | |
| 石川県 | 白山市 一部 | 河川管理 | 復旧測量(基準点) 復旧測量(水準) | 3級 3級 | 1点 0.4km | 北陸地方整備局金沢河川国道事務所助言 D0206 | 株式会社国土開発センター | R3.1.7 R3.3.26 | 184985 | |
| 福井県 | 敦賀市 一部 | その他 | 地形図等成果の座標補正 | 2級 | 12点 | 近畿地方整備局福井河川国道事務所助言 D0114 | 株式会社帝国コンサルタント | H30.11.19 H31.3.20 | 167863 | |
| 福井県 | 南越前町 一部 鯖江市 一部 | 越前市 一部 福井市 一部 | 河川管理 | 航空レーザ測深 | 1000 | 14km ² | 福井県丹南土木事務所助言 D0018 | アジア航測株式会社 | R1.6.3 R2.1.6 | 172472 |
| 福井県 | あわら市 一部 | 坂井市 一部 | 河川管理 | 航空レーザ測深 航空レーザ測深 | 1000 1000 | 1.9km ² 1.9km ² | 福井県三国土木事務所助言 D0023 | アジア航測株式会社 | R1.6.3 R2.1.6 | 172488 |
| 福井県 | 若狭町 一部 小浜市 一部 | 美浜町 一部 敦賀市 一部 | その他 | 数値撮影(デジタル) 数値図化(同時調整含む) 写真地図作成(デジタルオルソ) | 地上画素寸法 20cm 2500 2500 | 117.5km ² 117.5km ² 117.5km ² | 鉄道建設・運輸施設整備支援機構鉄道建設本部大阪支社助言 D0069 | 株式会社テクノマップ | R1.7.3 R2.3.6 | 174010 |
| 福井県 | 勝山市 一部 | 道路計画 | 基準点測量 基準点測量 | 2級 4級 | 2点 12点 | 福井県奥越土木事務所助言 D0070 | 中央測量設計株式会社 | R1.7.19 R2.1.6 | 174055 | |
| 福井県 | 福井市 一部 | 河川管理 | 航空レーザ測量 | 1000 | 2.64km ² | 福井県福井土木事務所助言 D0089 | 国際航業株式会社 | R1.8.1 R2.2.7 | 174338 | |
| 福井県 | 小浜市 一部 | その他 | 基準点測量 基準点測量 基準点測量 | 2級 3級 4級 | 2点 1点 13点 | 近畿地方整備局福井河川国道事務所助言 D0098 | 株式会社エイト日本技術開発 | R1.8.20 R2.1.31 | 174570 | |
| 福井県 | 坂井市 一部 | 道路台帳 | 修正測量 | 1000 | 2.65km | 福井県坂井市助言 D0131 | 株式会社バスコ 関西事業部 営業部 福井支店 | R1.9.20 R2.2.28 | 175576 | |
| 福井県 | 若狭町 一部 | 河川管理 | 基準点測量 | 2級 | 9点 | 福井県嶺南振興局小浜土木事務所助言 D0152 | 京福コンサルタント株式会社 | R1.10.4 R2.2.28 | 176288 | |
| 福井県 | あわら市 一部 | その他 | UAVレーザ測量 | 100点 / m ² | 0.28km ² 4.67m | 近畿地方整備局福井河川国道事務所助言 D0162 | アジア航測株式会社 福井営業所 | R1.10.15 R2.2.28 | 176463 | |
| 福井県 | 敦賀市 全域 | その他 | 数値撮影(デジタル)同時調整写真地図作成(デジタルオルソ) | 地上画素寸法 11cm 1000 1000 | 251.39km ² 251.39km ² 251.39km ² | 福井県敦賀市助言 D0166 | 株式会社バスコ 関西事業部 営業部 福井支店 | R1.10.23 R2.2.28 | 176619 | |
| 福井県 | 坂井市 一部 | 基準点管理 | 復旧測量(基準点) | 3級 | 1点 | 福井県坂井市助言 D0192 | 中央測量設計株式会社 | R1.10.24 R2.3.27 | 177912 | |

北陸地方

| 都道府県 | 測量地域 | 測量目的 | 測量種別 | 縮尺・等級 | 事業量 | 測量計画機関（助言番号） | 測量作業機関 | 実施時期 | ID |
|------|-----------------------|----------------------|---|-----------------------------|---|----------------------------------|----------------------------|---------------------|--------|
| 福井県 | 坂井市 一部 | その他 | 基準点測量 | 4級 | 140点 | 法務省福井地方方法務局 助言 D0169 | 株式会社西岡設計事務所 | R1.11.15 R2.2.28 | 176675 |
| 福井県 | 坂井市 一部 福井市 一部 | 河川計画 | 航空レーザ測量 | 500 | 10.8km ² | 近畿地方整備局福井河川国道事 務所 助言 D0177 | 中日本航空株式会社 | R1.11.20 R2.6.10 | 176873 |
| 福井県 | 福井市 一部 坂井市 一部 | 河川計画 | 水準測量 | 3級 | 40km | 近畿地方整備局福井河川国道事 務所 助言 D0178 | 中日本航空株式会社 | R1.11.20 R2.6.10 | 176888 |
| 福井県 | 敦賀市 一部 | 道路台帳 | 修正測量 MM計測 | 500 500 | 1.29km 1.29km | 福井県敦賀市 助言 D0186 | 株式会社バスコ 福井支店 | R1.11.22 R2.3.31 | 177145 |
| 福井県 | 福井市 一部 坂井市 一部 | 道路台帳 | MM計測 数値図化（同時調 整含む） | 500 500 | 9.4km 9.4km | 近畿地方整備局福井河川国道事 務所 助言 D0189 | アジア航測株式会社 福井 営業所 | R1.12.16 R2.3.19 | 177561 |
| 福井県 | 永平寺町 一部 | 道路台帳 | 数値図化 | 500 | 0.7km | 福井県永平寺町 助言 D0193 | 株式会社バスコ 福井支店 | R1.12.24 R2.3.13 | 177987 |
| 福井県 | あわら市 一部 坂井市 一部 | 道路管理 | 復旧測量（基準点） 復旧測量（基準点） 基準点測量 | 2級 3級 4級 | 12点 11点 93点 | 近畿地方整備局福井河川国道事 務所 助言 D0034 | 株式会社日本インシーク | R2.3.25 R2.9.30 | 179982 |
| 福井県 | 永平寺町 全域 越前市 全域 大野市 一部 | 坂井市 全域 鯖江市 全域 福井市 全域 | 総合計画 数値撮影（デジタル） 同時調整 写真地図作成（デ ジタルオルソ） | 地上画素寸法 11cm 1000 1000 | 1326.3km ² 1326.3km ² 1326.3km ² | 福井県福井市 助言 D0014 | 株式会社バスコ 関西事業 部 営業部 福井支店 | R2.4.30 R3.2.28 | 179552 |
| 福井県 | 小浜市 一部 | 砂防計画 | 基準点測量 基準点測量 水準測量 | 2級 4級 3級 | 2点 13点 1点 | 福井県嶺南振興局小浜土木事務 所 助言 D0058 | 京福コンサルタント株式会 社 | R2.6.18 R3.2.19 | 180548 |
| 福井県 | あわら市 一部 | その他 | 復旧測量（基準点） | 1級 | 1点 | 福井県坂井農林総合事務所 助言 D0024 | 丸一調査設計株式会社 | R2.6.22 R2.7.31 | 179886 |
| 福井県 | 坂井市 一部 | 土地区画整理 | 基準点測量 基準点測量 基準点測量 | 2級 3級 4級 | 2点 6点 25点 | 福井県 助言 D0043 | 株式会社サンワコン | R2.7.15 R3.3.1 | 180248 |
| 福井県 | 大野市 一部 | その他 | 基準点測量 | 2級 | 1点 | 近畿地方整備局福井河川国道事 務所 助言 D0100 | 株式会社エイト日本技術開 発 | R2.8.18 R2.10.16 | 181539 |
| 福井県 | 福井市 一部 鯖江市 一部 | その他 | MM計測 数値図化 | 500 500 | 17.2km 1.72km ² | 近畿地方整備局福井河川国道事 務所 助言 D0120 | アジア航測株式会社 | R2.9.14 R3.2.26 | 182080 |
| 福井県 | 越前町 一部 | 土地区画整理 | 基準点測量 | 4級 | 9点 | 福井県越前町 助言 D0121 | 株式会社サンワコン | R2.9.14 R3.3.19 | 182084 |
| 福井県 | 敦賀市 一部 美浜町 一部 若狭町 一部 | 道路台帳 | MM計測 数値図化（同時調 整含む） | 500 500 | 12.39km 0.953km ² 12.39 9km | 近畿地方整備局福井河川国道事 務所 助言 D0135 | 朝日航洋株式会社 | R2.9.23 R3.2.26 | 182336 |
| 福井県 | 坂井市 一部 | 道路台帳 | 修正測量 | 1000 | 2.07km | 福井県坂井市 助言 D0147 | 株式会社バスコ | R2.9.28 R3.2.26 | 182801 |
| 福井県 | 敦賀市 一部 | 道路台帳 | MM計測 修正測量 修正測量 | 500 500 1000 | 1.71km 1.69km 1.59km | 福井県敦賀市 助言 D0149 | 株式会社バスコ | R2.9.29 R3.3.31 | 182803 |
| 福井県 | 福井市 一部 | 都市計画 | 基準点測量 水準測量 | 2級 3級 | 4点 1点 | 福井市企業局 助言 D0183 | 株式会社日東調査設計 | R2.11.11 R3.1.29 | 184046 |
| 福井県 | 勝山市 一部 | 道路台帳 | MM計測 数値図化（同時調 整含む） | 500 500 | 2km 2km | 福井県勝山市 助言 D0188 | 株式会社バスコ | R2.11.17 R3.2.28 | 184075 |

中部地方

| 都道府県 | 測量地域 | 測量目的 | 測量種別 | 縮尺・等級 | 事業量 | 測量計画機関（助言番号） | 測量作業機関 | 実施時期 | ID |
|------|---|--------|---|---|--|-----------------------------|-----------------|---------------------|--------|
| 岐阜県 | 各務原市 一部 | 土地区画整理 | 基準点測量 基準点測量 | 3級 4級 | 4点 2点 | 新加納土地区画整理組合 助言 E0023 | 大同コンサルタント株式会社 | H30.6.1 H30.7.20 | 164083 |
| 岐阜県 | 関市 一部 美濃市 全域 | 森林計画 | 航空レーザ測量 | 500 | 538.52km ² | 岐阜県助言 E0181 | アジア航測株式会社 | H30.6.27 R2.3.13 | 174602 |
| 岐阜県 | 七宗町 一部 | 道路計画 | 用地測量 | 用地実測図 | 0.0121km ² | 中部地方整備局岐阜国道事務所助言 E0012 | 株式会社地域コンサルタント | H31.3.21 R2.2.4 | 171883 |
| 岐阜県 | 揖斐川町 一部 | その他 | 修正測量 数値図化 | 2500 2500 | 4.2km ² 27.1km ² | 岐阜県揖斐川町助言 E0042 | 株式会社パスコ | H31.4.18 R2.3.23 | 172315 |
| 岐阜県 | 池田町 一部 | 都市計画 | 修正測量 | 2500 | 25.4km ² | 岐阜県池田町助言 E0043 | 中日本航空株式会社 | H31.4.23 R2.3.23 | 172340 |
| 岐阜県 | 各務原市 全域 | 総合計画 | 数値撮影（デジタル） 同時調整 修正測量 修正測量 数値図化 | 地上画素寸法 16cm 1000 1000 2500 2500 | 87.81km ² 87.81km ² 67.64km ² 87.81km ² | 岐阜県各務原市助言 E0018 | 株式会社テイコク | R1.5.1 R2.3.31 | 171930 |
| 岐阜県 | 郡上市 一部 | 砂防計画 | 数値図化 | 2500 | 0.424km ² | 岐阜県郡上市土木事務所助言 E0049 | 株式会社テイコク | R1.5.30 R1.7.31 | 172562 |
| 岐阜県 | 東白川村 一部 七宗町 一部 | 森林計画 | 航空レーザ測量 | 1000 | 101.25km ² | 岐阜県助言 E0066 | 朝日航洋株式会社 | R1.6.13 R2.3.13 | 172759 |
| 岐阜県 | 山県市 全域 | 森林計画 | 航空レーザ測量 | 1000 | 260.25km ² | 岐阜県助言 E0089 | 中日本航空株式会社 | R1.6.13 R2.3.13 | 173144 |
| 岐阜県 | 白川町 一部 | 森林計画 | 航空レーザ測量 | 1000 | 105km ² | 岐阜県助言 E0065 | 国際航業株式会社 | R1.6.18 R2.2.28 | 172754 |
| 岐阜県 | 郡上市 一部 | 道路計画 | 基準点測量 用地測量 | 4級 用地実測図 | 7点 0.0153km ² | 中部地方整備局岐阜国道事務所助言 E0126 | 株式会社ユニオン | R1.6.18 R2.2.28 | 173945 |
| 岐阜県 | 本巣市 一部 | 道路台帳 | 修正測量 | 1000 | 4km | 本巣市助言 E0067 | 株式会社テイコク | R1.6.20 R2.3.13 | 172763 |
| 岐阜県 | 白川村 一部 高山市 一部 | 道路計画 | 基準点測量 | 2級 | 2点 | 岐阜県高山土木事務所助言 E0075 | 大日コンサルタント株式会社 | R1.6.24 R1.8.30 | 172851 |
| 岐阜県 | 本巣市 一部 | 森林計画 | 航空レーザ測量 | 1000 | 184.5km ² | 岐阜県助言 E0100 | 株式会社パスコ | R1.6.27 R2.3.13 | 173382 |
| 岐阜県 | 池田町 一部 | 道路台帳 | 数値図化 | 1000 | 58.22km ² | 岐阜県池田町助言 E0088 | 株式会社パスコ 岐阜支店 | R1.7.1 R2.3.19 | 173143 |
| 岐阜県 | 瑞浪市 一部 | その他 | 基準点測量 | 1級 | 1点 | 岐阜県東濃農林事務所助言 E0303 | 岐阜県土地改良事業団体連合会 | R1.7.3 R2.3.19 | 176497 |
| 岐阜県 | 瑞浪市 一部 | その他 | 基準点測量 基準点測量 基準点測量 | 2級 3級 4級 | 3点 2点 85点 | 岐阜県東濃農林事務所助言 E0304 | 岐阜県土地改良事業団体連合会 | R1.7.3 R2.3.19 | 176503 |
| 岐阜県 | 川辺町 全域 | 都市計画 | 数値撮影（デジタル） 写真地図作成（デジタルオルソ） 修正測量 修正測量 | 地上画素寸法 16cm 1000 1000 2500 | 41.16km ² 41.16km ² 12.91km ² 15km ² | 岐阜県川辺町助言 E0097 | 玉野総合コンサルタント株式会社 | R1.7.16 R2.3.19 | 173271 |
| 岐阜県 | 郡上市 一部 | 都市計画 | 修正測量 | 2500 | 8.18km ² | 郡上市助言 E0144 | 玉野総合コンサルタント株式会社 | R1.7.20 R2.3.31 | 174100 |
| 岐阜県 | 大野町 一部 | 土地区画整理 | 基準点測量 基準点測量 | 2級 3級 | 2点 6点 | 岐阜県大野町助言 E0187 | 大日コンサルタント株式会社 | R1.8.1 R2.2.21 | 174749 |
| 岐阜県 | 白川町 一部 郡上市 一部 | その他 | 基準点測量 基準点測量 | 2級 3級 | 4点 2点 | 中部地方整備局岐阜国道事務所助言 E0269 | 大同コンサルタント株式会社 | R1.8.2 R2.2.28 | 176211 |
| 岐阜県 | 瑞浪市 一部 | 都市計画 | 修正測量 | 2500 | 174.86km ² | 瑞浪市助言 E0215 | 中日本航空株式会社 | R1.8.8 R2.3.13 | 175273 |
| 岐阜県 | 岐阜市 一部 | 都市計画 | 修正測量 | 2500 | 60.4km ² | 岐阜県岐阜市助言 E0150 | 株式会社テイコク | R1.8.9 R2.3.20 | 174155 |
| 岐阜県 | 東白川村 一部 | ほ場整備 | 基準点測量 基準点測量 | 2級 4級 | 1点 12点 | 岐阜県可茂農林事務所助言 E0241 | 岐阜県土地改良事業団体連合会 | R1.8.23 R2.2.28 | 175796 |
| 岐阜県 | 白川町 一部 | ほ場整備 | 基準点測量 基準点測量 現地測量（数値地形図作成） | 2級 4級 500 | 2点 10点 0.013km ² | 岐阜県可茂農林事務所助言 E0242 | 岐阜県土地改良事業団体連合会 | R1.8.23 R2.2.28 | 175798 |
| 岐阜県 | 岐阜市 一部 大垣市 一部 高山市 一部 多治見市 一部 中津川市 一部 美濃市 一部 瑞浪市 一部 恵那市 一部 美濃加茂市 一部 土岐市 一部 各務原市 一部 可児市 一部 瑞穂市 一部 飛騨市 一部 郡上市 一部 下呂市 一部 岐南町 一部 養老町 一部 垂井町 一部 関ヶ原町 一部 坂祝町 一部 川辺町 一部 七宗町 一部 八百津町 一部 白川町 一部 | その他 | 航空レーザ測量 | 500 | 67.32km ² | 国土交通省中部地方整備局中部技術事務所助言 E0212 | アジア航測株式会社 | R1.8.27 R2.2.14 | 175256 |
| 岐阜県 | 可児市 一部 | 道路計画 | 用地測量 | 用地実測図 | 0.0094km ² | 中部地方整備局岐阜国道事務所助言 E0186 | 大同コンサルタント株式会社 | R1.9.2 R2.2.28 | 174736 |
| 岐阜県 | 下呂市 一部 | ほ場整備 | 基準点測量 基準点測量 | 2級 4級 | 6点 15点 | 岐阜県下呂農林事務所助言 E0216 | 岐阜県土地改良事業団体連合会 | R1.9.17 R2.3.19 | 175285 |
| 岐阜県 | 海津市 一部 | 河川計画 | 用地測量 | その他 | 0.0295km ² | 中部地方整備局木曾川下流河川事務所助言 E0265 | 大日コンサルタント株式会社 | R1.9.19 R2.2.28 | 176113 |
| 岐阜県 | 関ヶ原町 一部 垂井町 一部 郡上市 一部 大垣市 一部 | 道路台帳 | 数値図化 | 500 | 1.94km ² 22.2m | 中部地方整備局岐阜国道事務所助言 E0244 | アジア航測株式会社 | R1.9.20 R2.2.28 | 175815 |
| 岐阜県 | 高山市 一部 | 道路計画 | 基準点測量 | 2級 | 7点 | 中部地方整備局高山国道事務所助言 E0207 | 中部復建株式会社 | R1.9.24 R2.2.28 | 175100 |
| 岐阜県 | 大野町 全域 | 固定資産 | 数値撮影（デジタル） 写真地図作成（デジタルオルソ） | 地上画素寸法 18cm 1000 | 34.2km ² 34.2km ² | 岐阜県大野町助言 E0057 | 中日本航空株式会社 | R1.10.1 R2.3.29 | 172648 |
| 岐阜県 | 安八町 全域 | 固定資産 | 数値撮影（デジタル） 写真地図作成（デジタルオルソ） | 地上画素寸法 18cm 地上画素寸法 20cm | 18.16km ² 18.16km ² | 岐阜県安八町助言 E0058 | 中日本航空株式会社 | R1.10.1 R2.3.31 | 172653 |
| 岐阜県 | 大垣市 一部 瑞穂市 一部 笠松町 一部 養老町 一部 | 地盤変動調査 | 水準測量 | 1級 | 90.9km | 中部地方整備局木曾川上流河川事務所助言 E0202 | 株式会社中部テック | R1.10.1 R2.3.10 | 175075 |
| 愛知県 | 一宮市 一部 江南市 一部 | | | | | | | | |
| 岐阜県 | 岐阜市 一部 | 道路台帳 | 修正測量 修正測量 | 500 1000 | 1.688km ² 14.94km ² | 岐阜県岐阜市助言 E0324 | アジア航測株式会社 | R1.10.4 R2.3.19 | 176781 |

中部地方

| 都道府県 | 測量地域 | 測量目的 | 測量種別 | 縮尺・等級 | 事業量 | 測量計画機関(助言番号) | 測量作業機関 | 実施時期 | ID |
|------|--|--------|---------------------------------------|------------------------------|---|-----------------------------------|-----------------|---------------------|--------|
| 岐阜県 | 高山市 一部 郡上市 一部 | 砂防計画 | 航空レーザ測量 | 1000 | 95km ² | 北陸地方整備局神通川水系砂防事務所 助言 E0240 | 株式会社バスコ | R1.10.7 R2.1.31 | 175758 |
| 岐阜県 | 美濃市 一部 郡上市 一部 | 道路台帳 | 数値図化 | 500 | 0.74km ² 9.3km | 中部地方整備局岐阜国道事務所 助言 E0276 | アジア航測株式会社 | R1.10.7 R2.2.28 | 176260 |
| 岐阜県 | 高山市 一部 | 道路計画 | 基準点測量 | 2級 | 2点 | 高山市 助言 E0259 | 大日コンサルタント株式会社 | R1.10.21 R2.3.30 | 175964 |
| 岐阜県 | 高山市 一部 | 河川計画 | 航空レーザ測量 | 1000 | 3.69km ² | 北陸地方整備局神通川水系砂防事務所 助言 E0287 | アジア航測株式会社 | R1.10.24 R2.1.31 | 176332 |
| 岐阜県 | 七宗町 一部 八百津町 一部 | 砂防計画 | 数値図化 | 2500 | 0.31km ² | 岐阜県可茂土木事務所 助言 E0289 | 株式会社テイコク | R1.10.25 R2.3.27 | 176374 |
| 岐阜県 | 郡上市 一部 | 農道管理 | 基準点測量 | 2級 | 2点 | 岐阜県郡上農林事務所 助言 E0326 | 株式会社大興計測技術 | R1.11.19 R2.3.26 | 176854 |
| 岐阜県 | 美濃市 一部 | 基準点管理 | 基準点測量 | 2級 | 2点 | 美濃市 助言 E0462 | 株式会社三栄コンサルタント | R1.11.25 R2.3.18 | 178677 |
| 岐阜県 | 恵那市 一部 | 道路計画 | 基準点測量 | 3級 | 3点 | 中部地方整備局多治見砂防国道事務所 助言 E0358 | 株式会社テイコク | R1.12.9 R2.3.31 | 177521 |
| 岐阜県 | 関市 一部 | 河川計画 | 基準点測量 | 2級 | 4点 | 岐阜県美濃土木事務所 助言 E0369 | 大同コンサルタント株式会社 | R1.12.9 R2.3.20 | 177735 |
| 岐阜県 | 関市 一部 | 河川計画 | 基準点測量 | 2級 | 5点 | 岐阜県美濃土木事務所 助言 E0382 | 株式会社テイコク | R1.12.12 R2.3.20 | 177823 |
| 岐阜県 | 岐阜市 一部 | その他 | 基準点測量 基準点測量 | 2級 3級 | 2点 1点 | 中部地方整備局岐阜国道事務所 助言 E0379 | サンコーコンサルタント株式会社 | R1.12.16 R2.1.31 | 177773 |
| 岐阜県 | 可児市 一部 | 道路台帳 | 修正測量 | 1000 | 4.73km | 岐阜県可児市 助言 E0390 | 国際航業株式会社 | R1.12.16 R2.3.23 | 177917 |
| 岐阜県 | 岐阜市 一部 | その他 | 基準点測量 基準点測量 | 2級 4級 | 2点 4点 | 中部地方整備局岐阜国道事務所 助言 E0453 | 大同コンサルタント株式会社 | R1.12.16 R2.1.31 | 178526 |
| 岐阜県 | 岐阜市 全域 | 総合計画 | 数値撮影(デジタル) 同時調整 | 地上画素寸法 12cm 1000 | 203.6km ² | 岐阜県岐阜市 助言 E0371 | アジア航測株式会社 | R1.12.25 R2.3.9 | 177743 |
| 岐阜県 | 中津川市 一部 | その他 | 基準点測量 | 3級 | 2点 | 東海農政局木曾川水系土改改良調査管理事務所 助言 E0418 | 株式会社塩崎テクノブレイン | R2.1.15 R2.3.10 | 178159 |
| 岐阜県 | 岐阜市 一部 | 砂防計画 | 基準点測量 | 2級 | 3点 | 岐阜県岐阜土木事務所 助言 E0477 | 株式会社ユニオン | R2.1.17 R2.10.22 | 178926 |
| 岐阜県 | 中津川市 一部 | 砂防計画 | 基準点測量 基準点測量 | 2級 3級 | 9点 3点 | 中部地方整備局多治見砂防国道事務所 助言 E0427 | 大同コンサルタント株式会社 | R2.1.27 R2.2.28 | 178287 |
| 長野県 | 上松町 一部 南木曾町 一部 | | | | | | | | |
| 岐阜県 | 関市 一部 | 河川計画 | 基準点測量 基準点測量 | 1級 2級 | 3点 3点 | 岐阜県美濃土木事務所 助言 E0450 | 玉野総合コンサルタント株式会社 | R2.1.27 R2.3.20 | 178506 |
| 岐阜県 | 海津市 一部 | 河川管理 | 基準点測量 | 3級 | 1点 | 中部地方整備局木曾川下流河川事務所 助言 E0455 | 三重測量設計株式会社 | R2.2.6 R2.3.31 | 178531 |
| 岐阜県 | 岐阜市 一部 | 道路計画 | 基準点測量 | 4級 | 20点 | 岐阜県 助言 E0426 | 株式会社創信 | R2.2.10 R2.5.29 | 178281 |
| 岐阜県 | 恵那市 一部 瑞浪市 一部 | 道路計画 | 基準点測量 | 2級 | 7点 | 中部地方整備局多治見砂防国道事務所 助言 E0466 | 株式会社テイコク | R2.3.2 R2.3.31 | 178725 |
| 岐阜県 | 美濃市 一部 | 土地区画整理 | 基準点測量 | 4級 | 13点 | 美濃市吉川土地区画整理組合 助言 E0475 | 大同コンサルタント株式会社 | R2.3.16 R2.4.30 | 178886 |
| 岐阜県 | 北方町 一部 | 農地開発 | 基準点測量 | 3級 | 4点 | 岐阜県北方町 助言 E0036 | 株式会社ユニオン | R2.4.15 R2.12.18 | 179546 |
| 岐阜県 | 郡上市 一部 | 砂防計画 | 数値図化 | 2500 | 1.1km ² | 岐阜県郡上土木事務所 助言 E0011 | 株式会社テイコク | R2.4.23 R2.7.31 | 179208 |
| 岐阜県 | 海津市 全域 | 固定資産 | 数値撮影(デジタル) 同時調整 写真地図作成(デジタルオルソ) | 地上画素寸法(12cm) 1000 1000 | 112.31km ² 112.31km ² 112.31km ² | 岐阜県海津市 助言 E0025 | 株式会社バスコ | R2.5.7 R3.3.31 | 179436 |
| 岐阜県 | 多治見市 一部 中津川市 一部 瑞浪市 一部 恵那市 一部 土岐市 一部 可児市 一部 御嵩町 一部 | 森林計画 | 数値撮影(デジタル) 写真地図作成(デジタルオルソ) | 地上画素寸法 30cm 5000 | 1634.25km ² 1634.25km ² | 岐阜県 助言 E0019 | アジア航測株式会社 岐阜支店 | R2.5.11 R2.11.20 | 179323 |
| 岐阜県 | 垂井町 全域 | 固定資産 | 数値撮影(デジタル) 写真地図作成(デジタルオルソ) | 地上画素寸法(14cm) 1000 | 57.09km ² 57.09km ² | 垂井町 助言 E0024 | 朝日航洋株式会社 | R2.5.15 R2.11.30 | 179434 |
| 岐阜県 | 神戸町 全域 | 固定資産 | 数値撮影(デジタル) 同時調整 写真地図作成(デジタルオルソ) | 地上画素寸法 12cm 1000 1000 | 18.78km ² 18.78km ² 18.78km ² | 岐阜県神戸町 助言 E0028 | 株式会社バスコ 岐阜支店 | R2.5.15 R3.3.25 | 179447 |
| 岐阜県 | 恵那市 全域 | 固定資産 | 数値撮影(デジタル) 写真地図作成(デジタルオルソ) | 地上画素寸法 12cm 1000 | 504.24km ² 504.24km ² | 恵那市 助言 E0046 | 国際航業株式会社 | R2.5.20 R2.9.30 | 179663 |
| 岐阜県 | 可児市 一部 | 総合計画 | 基準点測量 | 2級 | 1点 | 岐阜県可児市 助言 E0047 | 株式会社林事務所 | R2.5.25 R2.7.31 | 179669 |
| 岐阜県 | 恵那市 一部 | 道路計画 | 路線測量 | 縦横断測量 | 0.12km | 中部地方整備局多治見砂防国道事務所 助言 E0049 | 株式会社テイコク | R2.5.27 R2.9.30 | 179680 |
| 岐阜県 | 土岐市 一部 | 道路計画 | 基準点測量 | 2級 | 4点 | 土岐市 助言 E0064 | 大同コンサルタント株式会社 | R2.5.27 R3.3.26 | 179857 |
| 岐阜県 | 土岐市 一部 瑞浪市 一部 多治見市 一部 | 砂防計画 | 数値図化 | 2500 | 1.8km ² | 岐阜県多治見土木事務所 助言 E0045 | 株式会社テイコク | R2.6.1 R2.7.31 | 179662 |
| 岐阜県 | 白川町 一部 | 道路計画 | 基準点測量 | 2級 | 6点 | 岐阜県可茂土木事務所 助言 E0066 | 大同コンサルタント株式会社 | R2.6.1 R3.3.31 | 179860 |
| 岐阜県 | 美濃市 一部 | 都市計画 | 基準点測量 | 2級 | 6点 | 岐阜県美濃市 助言 E0072 | 有限会社イマセジオシステムズ | R2.6.1 R2.8.31 | 180007 |
| 岐阜県 | 関ヶ原町 全域 | 固定資産 | 数値撮影(デジタル) 同時調整 写真地図作成(デジタルオルソ) | 地上画素寸法 12cm 1000 1000 | 49.28km ² 49.28km ² 49.28km ² | 関ヶ原町 助言 E0080 | 朝日航洋株式会社 | R2.6.1 R3.1.31 | 180266 |
| 岐阜県 | 下呂市 一部 | 道路計画 | 基準点測量 | 2級 | 4点 | 中部地方整備局高山国道事務所 助言 E0145 | 株式会社テイコク | R2.6.1 R2.11.30 | 181237 |

中部地方

| 都道府県 | 測量地域 | 測量目的 | 測量種別 | 縮尺・等級 | 事業量 | 測量計画機関（助言番号） | 測量作業機関 | 実施時期 | ID |
|------|-------------------------------|--------|--|-----------------------------------|---|-------------------------------|--|-----------------------|--------|
| 岐阜県 | 揖斐川町 一部 | 固定資産 | 数値撮影（デジタル） 写真地図作成（デジタルオルソ） | 地上画素寸法 16cm 1000 | 248.16km ² 248.16km ² | 揖斐川町 助言 E0063 | 朝日航洋株式会社 | R2.6.10 R2.12.25 | 179836 |
| 岐阜県 | 恵那市 一部 | 道路計画 | 用地測量 | 250 | 0.1217km ² | 中部地方整備局多治見砂防国道事務所 助言 E0052 | 株式会社イビソク | R2.6.15 R3.2.26 | 179774 |
| 岐阜県 | 恵那市 一部 | 道路計画 | 用地測量 | 250 | 0.1258km ² | 中部地方整備局多治見砂防国道事務所 助言 E0053 | 株式会社ユニオン | R2.6.15 R3.2.26 | 179775 |
| 岐阜県 | 恵那市 一部 | 道路計画 | 用地測量 | 250 | 0.1247km ² | 中部地方整備局多治見砂防国道事務所 助言 E0054 | 大日コンサルタント株式会社 | R2.6.15 R3.2.26 | 179776 |
| 岐阜県 | 恵那市 一部 | 道路計画 | 用地測量 | 250 | 0.1287km ² | 中部地方整備局多治見砂防国道事務所 助言 E0055 | 中部復建株式会社 | R2.6.15 R2.12.18 | 179777 |
| 岐阜県 | 恵那市 一部 | 道路計画 | 用地測量 | 用地実測図 | 0.1016km ² | 中部地方整備局多治見砂防国道事務所 助言 E0056 | 株式会社イビソク | R2.6.15 R2.12.11 | 179778 |
| 岐阜県 | 富加町 全域 | 固定資産 | 数値撮影（デジタル） | 地上画素寸法 18cm | 16.82km ² | 岐阜県富加町 助言 E0124 | 中日本航空株式会社 | R2.6.15 R3.3.15 | 180894 |
| 岐阜県 | 瑞穂市 一部 | 土地区画整理 | 基準点測量 基準点測量 基準点測量 水準測量 水準測量 現地測量（数値地形図作成） | 2級 3級 4級 3級 4級 500 | 2点 4点 160点 3.3km 11.93km 0.43km ² | 瑞穂市 助言 E0120 | 大同コンサルタント株式会社 | R2.6.19 R3.2.26 | 180827 |
| 岐阜県 | 郡上市 一部 | 道路管理 | 用地測量 | 用地実測図 | 0.0034km ² | 中部地方整備局岐阜国道事務所 助言 E0213 | 株式会社フジヤマ | R2.7.2 R2.12.28 | 182151 |
| 岐阜県 | 郡上市 一部 | 道路管理 | 用地測量 | 500 | 0.0037km ² | 中部地方整備局岐阜国道事務所 助言 E0201 | 株式会社中部テック | R2.7.3 R2.12.28 | 181942 |
| 岐阜県 | 大野町 一部 | 土地改良 | 基準点測量 | 2級 | 5点 | 岐阜県揖斐農林事務所 助言 E0182 | 株式会社ユニオン | R2.7.9 R3.2.26 | 181693 |
| 岐阜県 | 各務原市 一部 | その他 | 基準点測量 用地測量 | 4級 用地実測図 | 4点 0.0008km ² | 防衛省 助言 E0118 | 株式会社創信 | R2.7.17 R2.9.30 | 180807 |
| 岐阜県 | 揖斐川町 一部 | 道路計画 | 基準点測量 基準点測量 | 2級 4級 | 1点 9点 | 岐阜県揖斐土木事務所 助言 E0135 | 株式会社ユニオン | R2.7.28 R3.3.1 | 181043 |
| 岐阜県 | 美濃加茂市 全域 | 都市計画 | 数値撮影（デジタル） 写真地図作成（デジタルオルソ） | 地上画素寸法 18cm 1000 | 74.81km ² 74.81km ² | 美濃加茂市 助言 E0181 | 中日本航空株式会社 | R2.7.29 R2.12.28 | 181690 |
| 岐阜県 | 各務原市 一部 | 道路計画 | 基準点測量 | 3級 | 2点 | 各務原市 助言 E0195 | 大同コンサルタント株式会社 | R2.8.7 R3.3.30 | 181868 |
| 岐阜県 | 本巣市 一部 | 固定資産 | 数値撮影（デジタル） 写真地図作成（デジタルオルソ） | 地上画素寸法 16cm 1000 | 137.76km ² 137.76km ² | 岐阜県本巣市 助言 E0215 | 中日本航空株式会社 | R2.8.20 R2.12.21 | 182160 |
| 岐阜県 | 瑞穂市 一部 | 道路台帳 | 修正測量 | 1000 | 4.75km | 瑞穂市 助言 E0212 | 株式会社中測技研 | R2.8.21 R3.2.26 | 182147 |
| 岐阜県 | 関ヶ原町 全域 | 道路台帳 | 数値図化 | 1000 | 1.69km | 岐阜県関ヶ原町 助言 E0175 | 株式会社バスコ 岐阜支店 | R2.9.1 R2.11.9 | 181653 |
| 岐阜県 | 中津川市 一部 | 固定資産 | 数値撮影（デジタル） 写真地図作成（デジタルオルソ） | 地上画素寸法 12cm 1000 | 551.24km ² 551.24km ² | 岐阜県中津川市 助言 E0177 | 株式会社バスコ | R2.9.1 R3.3.31 | 181666 |
| 岐阜県 | 美濃加茂市 一部 | 道路計画 | 基準点測量 | 4級 | 25点 | 岐阜県可茂土木事務所 助言 E0196 | 大日コンサルタント株式会社 | R2.9.1 R2.11.30 | 181881 |
| 岐阜県 | 関市 全域 | 固定資産 | 数値撮影（デジタル） 写真地図作成（デジタルオルソ） 同時調整 | 地上画素寸法 14cm 1000 1000 | 472.33km ² 472.33km ² 472.33km ² | 関市 助言 E0224 | 朝日航洋株式会社 | R2.9.23 R3.2.26 | 182449 |
| 岐阜県 | 関市 一部 | 土地区画整理 | 基準点測量 | 4級 | 21点 | 関市 助言 E0245 | 中央エンジニアリング株式会社 | R2.10.1 R3.3.19 | 182788 |
| 岐阜県 | 海津市 一部 | 河川管理 | 復旧測量（基準点） | 3級 | 1点 | 中部地方整備局木曾川下流河川事務所 助言 E0272 | 三重測量設計株式会社 | R2.10.1 R2.10.30 | 183131 |
| 岐阜県 | 海津市 一部 | 河川管理 | 復旧測量（基準点） | 3級 | 1点 | 中部地方整備局木曾川下流河川事務所 助言 E0273 | 三重測量設計株式会社 | R2.10.1 R2.10.30 | 183134 |
| 岐阜県 | 高山市 一部 飛騨市 一部 | 河川計画 | 航空レーザ測深 | 1000 | 117.6km ² | 北陸地方整備局神通川水系砂防事務所 助言 E0285 | アジア航測株式会社 | R2.10.3 R2.12.28 | 183230 |
| 岐阜県 | 瑞穂市 一部 | その他 | 基準点測量 基準点測量 | 3級 4級 | 0点 0.46km ² | 法務省岐阜地方方法務局 助言 E0279 | 有限会社イマセジオシステムズ | R2.10.25 R3.2.28 | 183163 |
| 岐阜県 | 岐阜市 一部 | 基準点管理 | 復旧測量（基準点） 復旧測量（基準点） | 2級 3級 | 1点 4点 | 岐阜市 助言 E0363 | 株式会社 トータルシステム | R2.12.14 R3.2.5 | 184448 |
| 岐阜県 | 大野町 一部 | 道路管理 | 基準点測量 基準点測量 水準測量 | 2級 4級 3級 | 3点 9点 3.13km | 岐阜県揖斐土木事務所 助言 E0403 | 大連測量設計株式会社 | R2.12.22 R3.3.25 | 185040 |
| 静岡県 | 浜松市 一部 伊豆市 一部 伊豆の国市 一部 | 砂防計画 | 数値図化 | 2500 | 23km ² | 静岡県 助言 E0057 | 株式会社アスコ大東 株式会社バスコ 中日本航空株式会社 玉野総合コンサルタント株式会社 三和航測株式会社 | H28.1.29 H28.8.31 | 147275 |
| 静岡県 | 東伊豆町 一部 下田市 一部 富士市 一部 富士宮市 一部 | 砂防計画 | 数値図化 | 2500 | 12.87km ² | 静岡県 助言 E0317 | 大日本コンサルタント株式会社 | H28.8.11 H29.2.28 | 151413 |
| 静岡県 | 浜松市 一部 | 砂防計画 | 数値図化 | 2500 | 15.57km ² | 静岡県 助言 E0193 | 朝日航洋株式会社 株式会社フジヤマ 三和航測株式会社 | H28.8.25 H29.1.31 | 149383 |
| 静岡県 | 川根本町 一部 島田市 一部 | 砂防計画 | 数値図化 | 2500 | 3.8km ² | 静岡県 助言 E0227 | 株式会社バスコ 株式会社フジヤマ | H28.9.24 H29.1.31 | 149901 |
| 静岡県 | 伊東市 一部 熱海市 一部 静岡市 一部 | 砂防計画 | 数値図化 | 2500 | 5.344km ² | 静岡県 助言 E0085 | 朝日航洋株式会社 中日本航空株式会社 | H28.11.15 H29.9.29 | 153439 |

中部地方

| 都道府県 | 測量地域 | 測量目的 | 測量種別 | 縮尺・等級 | 事業量 | 測量計画機関（助言番号） | 測量作業機関 | 実施時期 | ID | |
|------|--|--|-------------------------------|---------------------------------------|--|--|---------------------------------|-----------------------------|----------------------|--------|
| 静岡県 | 湖西市 全域 | 固定資産 | 数値撮影（デジタル） 写真地図作成（デジタルオルソ） | 地上画素寸法 12cm 1000 | 86.56km ² 68.46km ² | 静岡県湖西市 助言 E0037 | 株式会社フジヤマ | H29.5.13 H29.9.29 | 179549 | |
| 静岡県 | 川根本町 一部 東伊豆町 一部 | 河津町 一部 島田市 一部 | 砂防計画 | 数値図化 | 2500 | 3.04km ² | 静岡県 助言 E0382 | 大日本コンサルタント株式会社 株式会社フジヤマ | H29.5.18 H30.2.28 | 160009 |
| 静岡県 | 浜松市 一部 | | 砂防計画 | 数値図化 | 2500 | 3.997km ² | 静岡県 助言 E0346 | 株式会社日建技術コンサルタント | H29.5.25 H30.1.31 | 159342 |
| 静岡県 | 沼津市 一部 伊豆市 一部 函南町 一部 | 三島市 一部 伊豆の国市 一部 小山町 一部 | 砂防計画 | 数値図化 | 2500 | 16.248km ² | 静岡県 助言 E0262 | 大日本コンサルタント株式会社 アジア航測株式会社 | H29.6.22 H30.1.31 | 156160 |
| 静岡県 | 掛川市 一部 | | 地籍調査 | 基準点測量 | 2級 | 1点 | 掛川市 助言 E0013 | 株式会社松井測量設計事務所 | H29.6.27 H30.3.30 | 179225 |
| 静岡県 | 掛川市 一部 | | 地籍調査 | 基準点測量 | 2級 | 3点 | 掛川市 助言 E0014 | 株式会社松井測量設計事務所 | H29.6.27 H30.3.30 | 179226 |
| 静岡県 | 三島市 一部 | | 土地区画整理 | 基準点測量 基準点測量 基準点測量 その他 | 2級 3級 4級 500 | 4点 7点 94点 0.212km ² | 三島市三ツ谷工業団地土地区画整理組合 助言 E0075 | 昭和株式会社 | H30.8.1 H31.3.26 | 164965 |
| 静岡県 | 小山町 一部 | | 都市計画 | 数値図化 | 2500 | 70.39km ² | 静岡県小山町 助言 E0199 | 株式会社バスコ | H30.9.19 R2.3.15 | 166637 |
| 静岡県 | 袋井市 一部 | | その他 | 復旧測量（基準点） 基準点測量 | 3級 4級 | 1点 2点 | 静岡県中遠農林事務所 助言 E0011 | 株式会社フジヤマ | H31.2.28 R1.9.27 | 171880 |
| 静岡県 | 東伊豆町 一部 | | 都市計画 | 数値図化 | 2500 | 10.73km ² | 静岡県東伊豆町 助言 E0005 | 株式会社大輝 | H31.4.22 R2.3.31 | 171814 |
| 静岡県 | 掛川市 一部 | | その他 | 基準点測量 基準点測量 基準点測量 | 2級 3級 4級 | 1点 1点 1点 | 静岡県中遠農林事務所 助言 E0024 | 株式会社フジヤマ | H31.4.25 R1.9.27 | 171980 |
| 静岡県 | 焼津市 一部 | | 土地区画整理 | 現地測量（数値地形図作成） | 500 | 0.0025km ² | 焼津市南部土地区画整理組合 助言 E0044 | 株式会社サン設計 | R1.5.9 R2.3.10 | 172354 |
| 静岡県 | 掛川市 一部 | | その他 | 基準点測量 | 3級 | 1点 | 静岡県中遠農林事務所 助言 E0037 | 中央開発株式会社 | R1.5.24 R1.9.27 | 172220 |
| 静岡県 | 熱海市 一部 | | 砂防計画 | 数値図化 | 2500 | 0.4km ² | 静岡県 助言 E0111 | 株式会社東日 | R1.6.1 R1.8.31 | 173772 |
| 静岡県 | 浜松市 一部 | | 土地区画整理 | 数値撮影（デジタル） 数値図化 | 地上画素寸法 8cm 500 | 0.583km ² 0.186km ² | 浜松市 助言 E0047 | 株式会社フジヤマ | R1.6.3 R2.3.13 | 172420 |
| 静岡県 | 小山町 一部 | | 固定資産 | 数値撮影（デジタル） | 地上画素寸法 12cm | 80.64km ² | 静岡県小山町 助言 E0090 | 株式会社バスコ 静岡支店 | R1.6.3 R3.3.26 | 173146 |
| 静岡県 | 焼津市 一部 | | 土地区画整理 | 現地測量（数値地形図作成） | 500 | 0.076km ² | 焼津市南部土地区画整理組合 助言 E0061 | 株式会社サン設計 | R1.6.6 R2.3.10 | 172697 |
| 静岡県 | 静岡市 一部 | | 都市計画 | 基準点測量 水準測量 | 2級 1級 | 6点 49.8km ² | 静岡県静岡市 助言 E0040 | ジェイアール東海コンサルタンツ株式会社 | R1.6.10 R2.3.10 | 172293 |
| 静岡県 | 掛川市 一部 | | その他 | 基準点測量 基準点測量 | 3級 4級 | 1点 6点 | 静岡県中遠農林事務所 助言 E0105 | 株式会社フジヤマ | R1.6.25 R2.1.31 | 173452 |
| 静岡県 | 掛川市 一部 | | 総合計画 | 基準点測量 | 2級 | 3点 | 掛川市 助言 E0345 | 株式会社松井測量設計事務所 | R1.7.1 R2.3.16 | 177226 |
| 静岡県 | 磐田市 一部 | | 土地区画整理 | 基準点測量 その他 | 4級 500 | 24点 0.065km ² | 磐田市新貝土地区画整理組合 助言 E0117 | 玉野総合コンサルタント株式会社 | R1.7.3 R2.3.31 | 173838 |
| 静岡県 | 浜松市 一部 | | 砂防計画 | 数値図化 | 2500 | 0.0029km ² | 静岡県 助言 E0173 | 不二総合コンサルタント株式会社 | R1.7.13 R1.12.13 | 174490 |
| 静岡県 | 磐田市 一部 浜松市 一部 | | 河川管理 | 航空レーザ測量 | 1000 | 27km ² | 中部地方整備局浜松河川国道事務所 助言 E0161 | 中日本航空株式会社 株式会社フジヤマ | R1.7.23 R1.12.13 | 174389 |
| 静岡県 | 掛川市 一部 | | 道路台帳 | MM計測 数値図化 | 1000 1000 | 30.3km 2.9km | 静岡県掛川市 助言 E0133 | 株式会社バスコ | R1.7.25 R1.11.29 | 173973 |
| 静岡県 | 掛川市 一部 | | その他 | 基準点測量 基準点測量 | 2級 3級 | 1点 1点 | 静岡県中遠農林事務所 助言 E0199 | 中央開発株式会社 | R1.7.25 R1.12.2 | 175028 |
| 静岡県 | 富士市 一部 静岡市 一部 | 沼津市 一部 | 海岸保全 | 航空レーザ測量 | 1000 | 4.6km ² | 中部地方整備局沼津河川国道事務所 助言 E0138 | 国際航業株式会社 CSGコンサルタント株式会社 | R1.7.29 R2.2.28 | 174022 |
| 静岡県 | 吉田町 全域 | | 固定資産 | 数値撮影（デジタル） 写真地図作成（デジタルオルソ） | 地上画素寸法 10cm 1000 | 20.73km ² 20.73km ² | 吉田町 助言 E0155 | 株式会社フジヤマ | R1.8.10 R2.3.19 | 174239 |
| 静岡県 | 掛川市 一部 | | その他 | 基準点測量 | 2級 | 1点 | 静岡県中遠農林事務所 助言 E0163 | 株式会社フジヤマ | R1.8.20 R2.1.22 | 174410 |
| 静岡県 | 西伊豆町 全域 南伊豆町 全域 東伊豆町 全域 | 松崎町 全域 河津町 全域 下田市 全域 | 固定資産 | 数値撮影（デジタル） 同時調整 写真地図作成（デジタルオルソ） | 地上画素寸法 12cm 1000 1000 | 583km ² 583km ² 583km ² | 静岡県下田市 助言 E0196 | 玉野総合コンサルタント株式会社 | R1.8.21 R2.2.28 | 174858 |
| 静岡県 | 静岡市 一部 沼津市 一部 富士宮市 一部 富士市 一部 掛川市 一部 御殿場市 一部 裾野市 一部 伊豆市 一部 長泉町 一部 | 浜松市 一部 三島市 一部 島田市 一部 磐田市 一部 藤枝市 一部 袋井市 一部 湖西市 一部 函南町 一部 小山町 一部 | その他 | 航空レーザ測量 | 500 | 67.32km ² | 国土交通省中部地方整備局中部技術事務所 助言 E0211 | アジア航測株式会社 | R1.8.27 R2.2.14 | 175252 |
| 愛知県 | 新城市 一部 東栄町 一部 | | | | | | | | | |
| 長野県 | 塩尻市 一部 南木曽町 一部 大桑村 一部 | 上松町 一部 木祖村 一部 木曽町 一部 | | | | | | | | |
| 静岡県 | 島田市 一部 川根本町 一部 | | 森林計画 | 航空レーザ測量 | 500 | 67km ² | 静岡県 助言 E0229 | アジア航測株式会社 | R1.8.30 R2.3.13 | 175538 |
| 静岡県 | 吉田町 一部 御前崎市 一部 袋井市 一部 焼津市 一部 富士市 一部 浜松市 一部 | 牧之原市 一部 湖西市 一部 掛川市 一部 磐田市 一部 沼津市 一部 静岡市 一部 | 海岸保全 | 数値撮影（デジタル） | 地上画素寸法 20cm | 213.95km ² | 静岡県静岡土木事務所 助言 E0178 | 株式会社オオバ | R1.9.2 R2.3.16 | 174510 |
| 静岡県 | 清水町 一部 | | 道路台帳 | MM計測 | 500 | 3km | 静岡県清水町 助言 E0205 | 株式会社バスコ | R1.9.3 R2.3.20 | 175095 |

中部地方

| 都道府県 | 測量地域 | 測量目的 | 測量種別 | 縮尺・等級 | 事業量 | 測量計画機関（助言番号） | 測量作業機関 | 実施時期 | ID |
|------|---|-------|--|--|--|--------------------------|-------------------|----------------------|--------|
| 静岡県 | 静岡市 一部 | その他 | 基準点測量 | 4級 | 7点 | 静岡市助言 E0189 | 田中測量設計事務所 | R1.9.6 R2.2.28 | 174816 |
| 静岡県 | 静岡市 一部 | その他 | 基準点測量 | 4級 | 10点 | 静岡市助言 E0190 | 株式会社堀池測量 | R1.9.6 R2.2.28 | 174825 |
| 静岡県 | 三島市 一部 | 道路台帳 | MM計測 修正測量 | 500 500 | 4.07km 4.07km | 静岡県三島市助言 E0263 | アジア航測株式会社 | R1.9.10 R2.3.27 | 176082 |
| 静岡県 | 静岡市 一部 | 河川管理 | 数値撮影（デジタル） 数値図化 | 地上画素寸法 12cm 2500 | 67km ² 67km ² | 中部地方整備局静岡河川事務所助言 E0235 | 株式会社バスコ | R1.9.11 R2.6.30 | 175626 |
| 静岡県 | 三島市 一部 伊豆市 一部 | 道路台帳 | 数値撮影（デジタル） 数値図化（同時調整含む） | 地上画素寸法 9cm 500 | 16km ² 0.6km ² | 中部地方整備局沼津河川国道事務所助言 E0243 | 中日本航空株式会社 | R1.9.11 R2.2.28 | 175810 |
| 静岡県 | 牧之原市 一部 | 土地改良 | 基準点測量 基準点測量 | 2級 3級 | 2点 2点 | 静岡県志太榛原農林事務所助言 E0213 | 株式会社フジヤマ | R1.9.17 R2.2.28 | 175260 |
| 静岡県 | 富士市 一部 | 道路台帳 | MM計測 修正測量 | 1000 1000 | 11km 11km | 静岡県富士市助言 E0219 | 株式会社バスコ | R1.9.17 R2.3.31 | 175334 |
| 静岡県 | 沼津市 一部 熱海市 全域 三島市 一部 伊東市 全域 御殿場市 一部 下田市 全域 裾野市 一部 伊豆市 一部 伊豆の国市 全域 東伊豆町 全域 河津町 全域 函南町 全域 清水町 一部 長泉町 一部 | 総合計画 | 航空レーザ測量 MM計測 | 500 500 | 1050km ² 420km | 静岡県助言 E0319 | 朝日航洋株式会社 | R1.9.27 R2.3.13 | 176753 |
| 静岡県 | 富士宮市 一部 | 固定資産 | 数値撮影（デジタル） 同時調整 写真地図作成（デジタルオルソ） | 地上画素寸法 12cm 1000 1000 | 315.1km ² 315.1km ² 315.1km ² | 富士宮市助言 E0247 | 国際航業株式会社 | R1.9.30 R2.3.31 | 175849 |
| 静岡県 | 袋井市 一部 | 農地開発 | 基準点測量 基準点測量 | 2級 3級 | 1点 2点 | 静岡県中遠農林事務所助言 E0267 | N T C コンサルタンツ株式会社 | R1.10.9 R2.3.13 | 176150 |
| 静岡県 | 焼津市 一部 | 都市計画 | 修正測量 | 2500 | 7.57km ² | 焼津市助言 E0309 | 国際航業株式会社 | R1.10.17 R2.3.19 | 176582 |
| 静岡県 | 磐田市 一部 | 道路台帳 | 修正測量 | 1000 | 9.5km | 静岡県磐田市助言 E0288 | 国際航業株式会社 | R1.10.21 R2.3.31 | 176348 |
| 静岡県 | 浜松市 一部 磐田市 一部 | 河川管理 | 航空レーザ測量 | 1000 | 14.3km ² | 中部地方整備局浜松河川国道事務所助言 E0317 | 中日本航空株式会社 | R1.10.25 R2.3.27 | 176746 |
| 愛知県 | 豊根村 一部 | | | | | | | | |
| 静岡県 | 静岡市 一部 | 基準点管理 | 復旧測量（基準点） | 3級 | 1点 | 静岡県静岡市助言 E0270 | 株式会社スルガコンサル | R1.10.28 R1.11.29 | 176220 |
| 静岡県 | 清水町 一部 長泉町 一部 | 河川計画 | 用地測量 | 250 | 0.0391km ² | 中部地方整備局沼津河川国道事務所助言 E0070 | 新日本設計株式会社 | R1.10.29 R2.6.30 | 179953 |
| 静岡県 | 伊豆市 一部 | 砂防計画 | 用地測量 | 250 | 0.0259km ² | 中部地方整備局沼津河川国道事務所助言 E0039 | 株式会社スルガコンサル | R1.10.30 R2.6.30 | 179573 |
| 静岡県 | 浜松市 一部 湖西市 一部 | 道路計画 | 数値撮影（デジタル） 航空レーザ測量 数値図化（同時調整含む） | 地上画素寸法 12cm 1000 1000 | 7.01km ² 7.01km ² 7.01km ² | 中部地方整備局浜松河川国道事務所助言 E0334 | 中日本航空株式会社 | R1.10.31 R2.2.14 | 177008 |
| 静岡県 | 浜松市 一部 | 道路計画 | 数値撮影（デジタル） 航空レーザ測量 | 地上画素寸法 8.5cm 500 | 2.925km ² 2.925km ² | 中部地方整備局浜松河川国道事務所助言 E0343 | 中日本航空株式会社 | R1.10.31 R2.2.14 | 177192 |
| 静岡県 | 掛川市 全域 御前崎市 全域 菊川市 全域 牧之原市 全域 | 総合計画 | 数値撮影（デジタル） 同時調整 | 地上画素寸法 8cm 1000 | 265.63km ² 265.63km ² | 静岡県掛川市助言 E0034 | 株式会社バスコ 静岡支店 | R1.11.1 R2.2.28 | 172135 |
| 静岡県 | 牧之原市 全域 菊川市 全域 御前崎市 全域 掛川市 全域 | 固定資産 | 数値撮影（デジタル） 同時調整 | 地上画素寸法 12cm 1000 | 537.05km ² 537.05km ² | 静岡県菊川市助言 E0154 | 株式会社バスコ 静岡支店 | R1.11.1 R2.3.31 | 174235 |
| 静岡県 | 牧之原市 全域 | 固定資産 | 数値撮影（デジタル） 同時調整 | 地上画素寸法 12cm 1000 | 111.7km ² 111.7km ² | 静岡県牧之原市助言 E0185 | 株式会社バスコ | R1.11.1 R2.3.31 | 174725 |
| 静岡県 | 掛川市 全域 御前崎市 全域 菊川市 全域 牧之原市 全域 | 固定資産 | 数値撮影（デジタル） 同時調整 | 地上画素寸法 8cm 1000 | 65.56km ² 65.56km ² | 静岡県御前崎市助言 E0236 | 株式会社バスコ | R1.11.1 R2.3.31 | 175636 |
| 静岡県 | 浜松市 一部 | 固定資産 | 数値撮影（デジタル） 数値撮影（デジタル） 写真地図作成（デジタルオルソ） 写真地図作成（デジタルオルソ） | 地上画素寸法 14cm 地上画素寸法 25cm 1000 2500 | 562.55km ² 61.31km ² 562.55km ² 61.31km ² | 静岡県浜松市助言 E0292 | 株式会社フジヤマ | R1.11.1 R2.3.31 | 176393 |
| 静岡県 | 藤枝市 一部 | 道路台帳 | 修正測量 | 1000 | 6.9km | 静岡県藤枝市助言 E0342 | アジア航測株式会社 | R1.11.7 R2.2.28 | 177162 |
| 静岡県 | 浜松市 一部 | 基準点管理 | 復旧測量（基準点） | 2級 | 1点 | 浜松市助言 E0325 | 株式会社フジヤマ | R1.11.11 R1.12.10 | 176787 |
| 静岡県 | 焼津市 一部 | その他 | 基準点測量 | 4級 | 0.63km ² 250点 | 静岡県地方務局助言 E0335 | 有限会社ミツサ測量 | R1.11.18 R2.2.28 | 177014 |
| 静岡県 | 浜松市 一部 | その他 | 基準点測量 基準点測量 基準点測量 水準測量 現地測量（数値地形図作成） | 2級 3級 4級 3級 250 | 1点 9点 70点 6km 0.1km ² | 中部地方整備局浜松河川国道事務所助言 E0355 | 株式会社オリエンタルコンサルタンツ | R1.11.18 R2.1.31 | 177447 |
| 静岡県 | 森町 全域 袋井市 全域 磐田市 全域 | 固定資産 | 数値撮影（デジタル） 同時調整 | 地上画素寸法 8cm 1000 | 405.29km ² 405.29km ² | 静岡県袋井市助言 E0112 | 株式会社バスコ | R1.11.21 R2.3.31 | 173780 |
| 静岡県 | 磐田市 一部 袋井市 一部 森町 一部 | 固定資産 | 数値撮影（デジタル） 同時調整 | 地上画素寸法 12cm 1000 | 405.29km ² 405.29km ² | 静岡県磐田市助言 E0139 | 株式会社バスコ | R1.11.21 R2.3.23 | 174028 |
| 静岡県 | 磐田市 全域 袋井市 全域 森町 一部 | 固定資産 | 数値撮影（デジタル） 同時調整 | 地上画素寸法 8cm 1000 | 133.9km ² 133.9km ² | 静岡県森町助言 E0237 | 株式会社バスコ | R1.11.21 R2.3.23 | 175643 |
| 静岡県 | 浜松市 一部 | 都市計画 | 基準点測量 | 2級 | 2点 | 静岡県浜松土木事務所助言 E0423 | 株式会社フジヤマ | R1.11.28 R2.3.6 | 178252 |

中部地方

| 都道府県 | 測量地域 | 測量目的 | 測量種別 | 縮尺・等級 | 事業量 | 測量計画機関（助言番号） | 測量作業機関 | 実施時期 | ID |
|------|--------------------------------------|--------|---------------------------------------|-----------------------------|--|------------------------------|--------------------------|----------------------|--------|
| 静岡県 | 富士市 一部 | 固定資産 | 数値撮影（デジタル） 写真地図作成（デジタルオルソ） | 地上画素寸法 20cm 2500 | 209.9km ² 209.9km ² | 静岡県富士市 助言 E0146 | 株式会社バスコ | R1.12.1 R2.2.28 | 174110 |
| 静岡県 | 裾野市 一部 長泉町 全域 | 固定資産 | 数値撮影（デジタル） 同時調整 写真地図作成（デジタルオルソ） | 地上画素寸法 14cm 1000 1000 | 173.56km ² 173.56km ² 173.56km ² | 裾野市 助言 E0346 | 朝日航洋株式会社 | R1.12.1 R2.3.17 | 177234 |
| 静岡県 | 下田市 一部 南伊豆町 一部 | 砂防計画 | 数値図化 | 2500 | 0.248km ² | 静岡県 助言 E0357 | 株式会社オオバ | R1.12.6 R2.1.24 | 177514 |
| 静岡県 | 浜松市 一部 | その他 | 航空レーザ測量 | 500 | 32.8km ² | 浜松市 助言 E0353 | 株式会社フジヤマ | R1.12.10 R2.3.18 | 177428 |
| 静岡県 | 吉田町 一部 島田市 一部 | 河川管理 | 航空レーザ測量 | 1000 | 18.8km ² | 中部地方整備局静岡河川事務所 助言 E0356 | 株式会社バスコ | R1.12.13 R2.6.30 | 177497 |
| 静岡県 | 静岡市 一部 | 農地開発 | 基準点測量 | 2級 | 3点 | 静岡県中部農林事務所 助言 E0375 | 株式会社フジヤマ | R1.12.16 R2.3.16 | 177756 |
| 静岡県 | 三島市 一部 | 総合計画 | 基準点測量 | 3級 | 3点 | 静岡県三島市 助言 E0400 | 静岡コンサルタンツ株式会社 | R1.12.25 R2.3.27 | 178015 |
| 静岡県 | 静岡市 一部 | 基準点管理 | 基準点測量 | 2級 | 1点 | 静岡県静岡市 助言 E0285 | 株式会社グラフィック | R2.1.6 R2.3.31 | 176309 |
| 静岡県 | 浜松市 一部 | その他 | 基準点測量 | 3級 | 10点 | 浜松市 助言 E0397 | 株式会社フジヤマ | R2.1.13 R2.3.30 | 177960 |
| 静岡県 | 静岡市 一部 | 都市計画 | 修正測量 同時調整 | 2500 2500 | 26.46km ² 26.46km ² | 静岡市 助言 E0421 | 株式会社バスコ | R2.1.16 R2.3.23 | 178208 |
| 静岡県 | 下田市 一部 熱海市 一部 | 道路管理 | IMC計測 | 500 | 30.1km ² | 中部地方整備局企画部広域計画課 助言 E0429 | 株式会社バスコ | R2.1.23 R2.3.27 | 178290 |
| 静岡県 | 下田市 一部 | ほ場整備 | 基準点測量 基準点測量 | 3級 4級 | 2点 25点 | 静岡県賀茂農林事務所 助言 E0442 | 不二総合コンサルタンツ株式会社 | R2.1.31 R2.3.6 | 178406 |
| 静岡県 | 清水町 一部 | その他 | 復旧測量（基準点） | 3級 | 1点 | 静岡県清水町 助言 E0434 | 公益社団法人静岡県公共嘱託登記士地家屋調査士協会 | R2.2.1 R2.3.27 | 178309 |
| 静岡県 | 浜松市 一部 | 河川管理 | 航空レーザ測量 | オリジナルデータ | 2.35km ² | 静岡県浜松土木事務所 助言 E0458 | 中日本航空株式会社 | R2.2.1 R2.3.25 | 178598 |
| 静岡県 | 富士市 一部 | 基準点管理 | 基準点測量 | 3級 | 0点 | 静岡県富士市 助言 E0445 | 株式会社バスコ | R2.2.3 R2.3.27 | 178457 |
| 静岡県 | 袋井市 一部 | 土地区画整理 | 基準点測量 | 3級 | 1点 | 静岡県袋井市 助言 E0451 | 昭和設計株式会社 | R2.2.3 R2.3.23 | 178513 |
| 静岡県 | 河津町 一部 | その他 | 基準点測量 | 2級 | 2点 | 静岡県 助言 E0461 | 株式会社フジヤマ | R2.2.18 R2.3.23 | 178644 |
| 静岡県 | 島田市 一部 | 土地改良 | 基準点測量 | 3級 | 2点 | 中河中溝西土地改良事業協同施行 助言 E0008 | 東静測量設計株式会社 | R2.4.3 R2.12.28 | 179116 |
| 静岡県 | 掛川市 一部 菊川市 一部 | 河川計画 | 水準測量 航空レーザ測量 航空レーザ測量 航空レーザ測量 | 3級 1000 500 5000 | 35.4km ² 4.92km ² 4.92km ² 4.92km ² | 中部地方整備局浜松河川国道事務所 助言 E0012 | 中日本航空株式会社 | R2.4.14 R2.8.20 | 179212 |
| 静岡県 | 藤枝市 一部 | 土地区画整理 | 基準点測量 基準点測量 | 3級 4級 | 4点 20点 | 静岡県企業局西部事務所 助言 E0010 | 株式会社フジヤマ | R2.4.20 R2.10.30 | 179168 |
| 静岡県 | 浜松市 一部 | 都市計画 | 基準点測量 用地測量 | 3級 4級 | 23点 8km ² | 静岡県企業局西部事務所 助言 E0113 | 吉田測量設計株式会社 | R2.4.20 R3.2.26 | 180735 |
| 静岡県 | 三島市 一部 | 道路管理 | 基準点測量 | 2級 | 1点 | 静岡県三島市 助言 E0067 | 静岡コンサルタンツ株式会社 | R2.4.28 R2.8.7 | 179897 |
| 静岡県 | 沼津市 一部 | ほ場整備 | 基準点測量 基準点測量 | 2級 3級 | 3点 4点 | 静岡県 助言 E0062 | 静岡県土地改良事業団体連合会 | R2.5.28 R3.3.8 | 179827 |
| 静岡県 | 藤枝市 一部 | 都市計画 | 修正測量 | 2500 | 5.97km ² | 静岡県藤枝市 助言 E0069 | アジア航測株式会社 | R2.6.2 R2.10.30 | 179915 |
| 静岡県 | 牧之原市 一部 | 都市計画 | 基準点測量 | 2級 | 4点 | 静岡県牧之原市 助言 E0051 | 不二総合コンサルタンツ株式会社 | R2.6.8 R3.3.12 | 179709 |
| 静岡県 | 静岡市 一部 | その他 | 航空レーザ測量 | 1000 | 2km ² | 静岡県静岡土木事務所 助言 E0085 | 国際航業株式会社 | R2.6.10 R2.10.12 | 180328 |
| 静岡県 | 富士市 一部 | 固定資産 | 数値撮影（デジタル） 写真地図作成（デジタルオルソ） | 地上画素寸法 20cm 2500 | 232.32km ² 232.32km ² | 静岡県富士市 助言 E0142 | 株式会社バスコ 静岡支店 | R2.6.18 R3.2.26 | 181207 |
| 静岡県 | 静岡市 一部 | 基準点管理 | 基準点測量 | 2級 | 1点 | 静岡県静岡市 助言 E0001 | 株式会社グラフィック | R2.7.1 R2.7.31 | 178989 |
| 静岡県 | 掛川市 一部 | 都市計画 | 基準点測量 | 2級 | 3点 | 静岡県掛川市 助言 E0091 | 不二総合コンサルタンツ株式会社 | R2.7.15 R2.11.30 | 180424 |
| 静岡県 | 清水町 一部 三島市 一部 富士市 一部 沼津市 一部 | 道路管理 | 数値撮影（デジタル） 数値図化（同時調整含む） | 地上画素寸法 6cm 500 | 27km ² 1.15km ² | 中部地方整備局沼津河川国道事務所 助言 E0136 | 株式会社バスコ | R2.7.21 R2.12.25 | 181052 |
| 静岡県 | 湖西市 一部 | 都市計画 | 基準点測量 | 3級 | 1点 | 静岡県湖西市 助言 E0098 | 株式会社フジヤマ | R2.7.27 R2.8.31 | 180527 |
| 静岡県 | 静岡市 一部 | 都市計画 | 修正測量 同時調整 | 2500 2500 | 15km ² 15km ² | 静岡市 助言 E0146 | 株式会社バスコ | R2.8.7 R2.12.28 | 181242 |
| 静岡県 | 磐田市 一部 | その他 | 基準点測量 | 4級 | 204点 | 静岡地方事務局 助言 E0183 | 公益社団法人静岡県公共嘱託登記士地家屋調査士協会 | R2.8.25 R3.1.29 | 181713 |
| 静岡県 | 静岡市 一部 | 海岸保全 | 基準点測量 水準測量 | 2級 2級 | 18点 34.2km | 中部地方整備局清水港湾事務所 助言 E0185 | 玉野総合コンサルタンツ株式会社 | R2.9.14 R2.12.25 | 181806 |
| 静岡県 | 小山町 一部 三島市 一部 | 砂防計画 | 数値図化 | 2500 | 0.446km ² | 静岡県 助言 E0373 | 中日本航空株式会社 | R2.9.16 R3.2.1 | 184728 |
| 静岡県 | 静岡市 一部 | 河川管理 | 航空レーザ測深 | 1000 | 1.36km ² | 静岡県静岡土木事務所 助言 E0250 | アジア航測株式会社 | R2.9.19 R3.1.25 | 182828 |
| 静岡県 | 浜松市 一部 | 道路計画 | 数値図化 航空レーザ測量 | 500 500 | 1.5km ² 1.5km ² | 中部地方整備局浜松河川国道事務所 助言 E0231 | 中日本航空株式会社 | R2.9.28 R2.12.25 | 182561 |
| 静岡県 | 熱海市 全域 函南町 全域 | 固定資産 | 数値撮影（デジタル） 写真地図作成（デジタルオルソ） | 地上画素寸法 12cm 1000 | 188.96km ² 188.96km ² | 静岡県三島市 助言 E0292 | 国際航業株式会社 | R2.10.7 R3.3.1 | 183373 |
| 静岡県 | 熱海市 全域 | 固定資産 | 数値撮影（デジタル） 写真地図作成（デジタルオルソ） | 地上画素寸法 12cm 1000 | 188.96km ² 188.96km ² | 熱海市 助言 E0314 | 国際航業株式会社 | R2.10.7 R3.3.1 | 183740 |
| 静岡県 | 浜松市 一部 | 道路計画 | 基準点測量 基準点測量 | 2級 3級 | 6点 9点 | 中部地方整備局浜松河川国道事務所 助言 E0270 | 株式会社インシーク | R2.10.19 R2.12.18 | 183081 |
| 静岡県 | 静岡市 一部 | 地盤変動調査 | 水準測量 | 1級 | 21.6km | 静岡県 助言 E0293 | 株式会社フジヤマ | R2.10.21 R3.3.16 | 183376 |

中部地方

| 都道府県 | 測量地域 | 測量目的 | 測量種別 | 縮尺・等級 | 事業量 | 測量計画機関（助言番号） | 測量作業機関 | 実施時期 | ID |
|------|------------------------------|--------|---------------------------------------|-----------------------------|--|--------------------------------------|--|-----------------------|--------|
| 静岡県 | 川根本町 一部 | 農地開発 | 基準点測量 | 2級 | 3点 | 静岡県志太榛原農林事務所 助言 E0286 | 不二総合コンサルタント株式会社 | R2.10.26 R2.11.30 | 183250 |
| 静岡県 | 函南町 全域 | 固定資産 | 数値撮影（デジタル） 写真地図作成（デジタルオルソ） | 地上画素寸法 12cm 1000 | 188.96km ² 188.96km ² | 静岡県函南町 助言 E0315 | 国際航業株式会社 | R2.10.29 R3.3.1 | 183744 |
| 静岡県 | 藤枝市 一部 富士市 一部 富士宮市 一部 静岡市 一部 | 道路台帳 | 数値図化（同時調整含む） | 500 | 2.12km ² | 中部地方整備局静岡国道事務所 助言 E0322 | 国際航業株式会社 | R2.11.4 R3.2.26 | 183813 |
| 静岡県 | 伊東市 一部 | 総合計画 | 基準点測量 | 2級 | 1点 | 静岡県立伊東商業高等学校 助言 E0320 | R B コンサルタント株式会社 | R2.11.6 R3.3.10 | 183790 |
| 静岡県 | 袋井市 一部 | 土地区画整理 | 基準点測量 | 3級 | 2点 | 袋井駅南田端商業士地区画整理 組合 助言 E0317 | 昭和设计株式会社 | R2.11.9 R3.1.31 | 183758 |
| 静岡県 | 静岡市 一部 | 農地開発 | 基準点測量 | 2級 | 2点 | 静岡県中部農林事務所 助言 E0344 | 不二総合コンサルタント株式会社 | R2.11.24 R3.2.26 | 184137 |
| 静岡県 | 御前崎市 一部 | その他 | 復旧測量（基準点） | 1級 | 1点 | 御前崎市 助言 E0339 | 公益社団法人静岡県公共嘱託登記士地家屋調査士協会 | R2.12.1 R3.2.24 | 184084 |
| 静岡県 | 伊豆の国市 全域 | 固定資産 | 数値撮影（デジタル） 同時調整 写真地図作成（デジタルオルソ） | 地上画素寸法 15cm 1000 1000 | 94.62km ² 94.62km ² 94.62km ² | 伊豆の国市 助言 E0341 | 朝日航洋株式会社 | R2.12.1 R3.2.26 | 184120 |
| 静岡県 | 富士市 一部 | 農地開発 | 基準点測量 | 2級 | 2点 | 静岡県富士農林事務所 助言 E0369 | 不二総合コンサルタント株式会社 | R2.12.10 R3.2.26 | 184571 |
| 静岡県 | 島田市 一部 | 都市計画 | 数値図化 | 2500 | 0.48km ² | 島田市 助言 E0389 | 株式会社フジヤマ | R2.12.14 R3.3.1 | 184817 |
| 静岡県 | 裾野市 一部 | 基準点管理 | 基準点測量 | 2級 | 1点 | 静岡県東部農林事務所 助言 E0383 | 株式会社滝口測量設計 | R2.12.23 R3.2.26 | 184784 |
| 静岡県 | 掛川市 一部 | 都市計画 | 基準点測量 | 2級 | 1点 | 掛川市 助言 E0402 | 不二総合コンサルタント株式会社 | R3.1.15 R3.3.17 | 185020 |
| 愛知県 | 飛鳥村 一部 | 道路管理 | 基準点測量 基準点測量 水準測量 | 3級 4級 3級 | 2点 5点 7点 | 中部地方整備局愛知国道事務所 助言 E0055 | 株式会社愛河調査設計 | H29.6.5 H29.8.31 | 152966 |
| 愛知県 | 豊川市 一部 | 農地開発 | 基準点測量 | 2級 | 1点 | 独立行政法人水資源機構豊川川 水総合事業部 助言 E0119 | 株式会社弘洋コンサルタンツ | H29.7.24 H29.11.21 | 154020 |
| 愛知県 | 設楽町 一部 | 砂防計画 | 数値図化 | 2500 | 6.83km ² | 愛知県新城設案建設事務所 助言 E0362 | 株式会社日建技術コンサルタント | H0.7.4 R1.9.30 | 168857 |
| 愛知県 | 設楽町 一部 | 砂防計画 | 数値図化 | 2500 | 1.795km ² | 愛知県新城設案建設事務所 助言 E0384 | 株式会社エイト日本技術開発中部支社 | H0.7.7 R1.9.30 | 170047 |
| 愛知県 | 新城市 一部 | 砂防計画 | 数値図化 | 2500 | 3.52km ² | 愛知県新城設案建設事務所 助言 E0363 | 中日本航空株式会社 | H0.8.20 R1.9.30 | 168858 |
| 愛知県 | 大府市 一部 南知多町 一部 美浜町 一部 武豊町 一部 | 砂防計画 | 数値図化 | 2500 | 1.07km ² | 愛知県知多建設事務所 助言 E0157 | 株式会社テイコク | H0.8.23 R2.3.19 | 166124 |
| 愛知県 | 阿久比町 一部 | 道路台帳 | 修正測量 | 500 | 0.13km ² 2.65m | 愛知県阿久比町 助言 E0193 | 株式会社パスコ | H0.8.24 R2.3.19 | 174838 |
| 愛知県 | 名古屋市長久手市 一部 弥富市 一部 飛鳥村 一部 | 地盤変動調査 | 水準測量 復旧測量（水準） | 1級 1級 | 103km 1点 | 名古屋港管理組合 助言 E0201 | 株式会社神田設計 | H0.9.4 R2.3.16 | 175070 |
| 愛知県 | 豊根村 一部 東栄町 一部 | 砂防計画 | 数値図化 | 2500 | 3.064km ² | 愛知県新城設案建設事務所 助言 E0208 | 株式会社アスコ大東 | H0.9.21 R1.9.30 | 166776 |
| 愛知県 | 豊田市 一部 | 土地改良 | 基準点測量 基準点測量 | 3級 4級 | 25点 0.62km ² | 愛知県豊田加茂農林水産事務所 助言 E0170 | 愛知県土地改良事業団体連合会 | H0.9.25 H1.3.5 | 166381 |
| 愛知県 | 岡崎市 一部 | 砂防計画 | 数値図化 | 2500 | 2.44km ² | 愛知県西三河建設事務所 助言 E0276 | 株式会社パスコ 名古屋支店 | H0.11.16 R2.3.19 | 167677 |
| 愛知県 | 岡崎市 一部 | 砂防計画 | 数値図化 | 2500 | 2.47km ² | 愛知県西三河建設事務所 助言 E0290 | 中日本航空株式会社 | H0.11.20 R2.3.19 | 167830 |
| 愛知県 | 新城市 一部 | 砂防計画 | 数値図化 | 2500 | 3.412km ² | 愛知県新城設案建設事務所 助言 E0376 | 株式会社フジヤマ | H1.1.8 R1.9.30 | 168947 |
| 愛知県 | 春日井市 一部 | 基準点管理 | 復旧測量（基準点） | 3級 | 1点 | 愛知県春日井市 助言 E0432 | 株式会社つかもと | H1.2.5 R2.3.19 | 178306 |
| 愛知県 | 新城市 一部 | 砂防計画 | 数値図化 | 2500 | 2.8km ² | 愛知県新城設案建設事務所 助言 E0438 | 株式会社キクチコンサルタンツ | H1.3.13 R1.9.30 | 171704 |
| 愛知県 | 岡崎市 一部 | 土地区画整理 | 基準点測量 基準点測量 | 3級 4級 | 5点 76点 | 岡崎駅南土地区画整理組合 助言 E0004 | 中央コンサルタント株式会社 | H1.4.8 R1.8.31 | 171792 |
| 愛知県 | 蟹江町 全域 | 固定資産 | 数値撮影（デジタル） | 地上画素寸法 12cm | 11.09km ² | 愛知県蟹江町 助言 E0013 | 玉野総合コンサルタント株式会社 | H1.4.15 R2.3.24 | 171884 |
| 愛知県 | 津島市 全域 | 固定資産 | 数値撮影（デジタル） | 地上画素寸法 12cm | 25.09km ² | 津島市 助言 E0014 | 玉野総合コンサルタント株式会社 | H1.4.15 R1.9.30 | 171886 |
| 愛知県 | 豊田市 一部 | 土地区画整理 | 基準点測量 基準点測量 | 3級 4級 | 9点 30点 | 豊田平戸橋土地区画整理組合 助言 E0010 | 玉野総合コンサルタント株式会社 | H1.4.19 R2.3.19 | 171854 |
| 愛知県 | 豊田市 一部 | 砂防計画 | 数値図化 | 2500 | 14.93km ² | 愛知県豊田加茂建設事務所 助言 E0434 | 株式会社キクチコンサルタンツ 応用地質株式会社 株式会社帝国建設コンサルタンツ 国土防災技術株式会社 朝日航洋株式会社 株式会社カナエジオマックス | H1.4.20 R1.12.20 | 171698 |
| 愛知県 | 大府市 一部 | 都市計画 | 修正測量 修正測量 | 1000 2500 | 4.42km ² 29.24km ² | 愛知県大府市 助言 E0060 | アジア航測株式会社 | H1.4.24 R2.3.23 | 172690 |
| 愛知県 | 名古屋市 一部 | 総合計画 | 基準点測量 | 4級 | 3.42km ² | 名古屋市 助言 E0080 | 井上測量設計株式会社 新晃コンサルタント株式会社 株式会社協同コンサルタンツ 三協調査設計株式会社 株式会社中建 | H1.4.26 R2.3.15 | 172953 |
| 愛知県 | 設楽町 一部 | 固定資産 | 数値撮影（デジタル） 写真地図作成（デジタルオルソ） | 地上画素寸法 18cm 1000 | 273.94km ² 273.94km ² | 設楽町 助言 E0091 | 中日本航空株式会社 | R1.5.11 R2.3.16 | 173165 |
| 愛知県 | 豊橋市 一部 | その他 | 基準点測量 | 4級 | 15点 | 愛知県豊橋市 助言 E0093 | 株式会社あつま | R1.5.14 R1.9.10 | 173180 |
| 愛知県 | 新城市 一部 設楽町 一部 豊根村 一部 | 道路計画 | 航空レーザ測量 | オリジナル | 670km ² | 愛知県 助言 E0072 | アジア航測株式会社 | R1.5.28 R1.10.31 | 172822 |

中部地方

| 都道府県 | 測量地域 | 測量目的 | 測量種別 | 縮尺・等級 | 事業量 | 測量計画機関（助言番号） | 測量作業機関 | 実施時期 | ID |
|------|--|--------|---|-----------------------------|---|----------------------------------|-----------------------|--------------------|--------|
| 愛知県 | 岡崎市 一部 | 基準点管理 | 基準点測量 基準点測量 | 2級 3級 | 3点 4点 | 岡崎市 助言 E0052 | 中日本建設コンサルタント株式会社 | R1.6.3 R1.8.30 | 172567 |
| 愛知県 | みよし市 一部 | 土地区画整理 | 基準点測量 | 3級 | 7点 | 三好中部特定特定土地区画整理 組合 助言 E0063 | 玉野総合コンサルタント株式会社 | R1.6.17 R1.9.30 | 172749 |
| 愛知県 | 豊川市 一部 豊橋市 一部 | 河川管理 | 航空レーザ測量 | 500 | 3.2km | 愛知県東三河建設事務所 助言 E0118 | アジア航測株式会社 | R1.6.25 R2.2.15 | 173849 |
| 愛知県 | 東海市 一部 | 土地区画整理 | 基準点測量 水準測量 | 3級 3級 | 4点 3km | 愛知県東海市 助言 E0064 | 玉野総合コンサルタント株式会社 | R1.7.1 R2.3.26 | 172752 |
| 愛知県 | 名古屋市長 一部 | 都市計画 | 現地測量（数値地形図作成） 基準点測量 水準測量 | 500 4級 3級 | 0.2km ² 129点 2km | 愛知県 助言 E0101 | 玉野総合コンサルタント株式会社 | R1.7.1 R2.3.19 | 173406 |
| 愛知県 | 武豊町 全域 | 都市計画 | 修正測量 | 2500 | 25.92km ² | 愛知県武豊町 助言 E0099 | 株式会社バスコ | R1.7.4 R2.3.19 | 173371 |
| 愛知県 | 小牧市 全域 | 総合計画 | 数値図化 数値図化 | 1000 500 | 50.23km ² 7.93km ² | 愛知県小牧市 助言 E0134 | アジア航測株式会社 | R1.7.22 R2.3.20 | 173988 |
| 愛知県 | 豊山町 一部 | 下水道管理 | 数値撮影（デジタル） 修正測量 | 地上画素寸法 9cm 500 | 4.8km ² 0.535km ² | 愛知県豊山町 助言 E0147 | 玉野総合コンサルタント株式会社 | R1.7.22 R2.3.19 | 174130 |
| 愛知県 | 刈谷市 一部 | 都市計画 | 地図編集 | 2500 | 50.39km ² | 愛知県刈谷市 助言 E0152 | アジア航測株式会社 | R1.7.24 R2.3.25 | 174180 |
| 愛知県 | 江南市 一部 | 道路管理 | 修正測量 | 1000 | 30.08km ² 1.05km | 江南市 助言 E0172 | アジア航測株式会社 | R1.7.24 R2.3.13 | 174486 |
| 愛知県 | 名古屋市 一部 | 道路計画 | 基準点測量 水準測量 用地測量 | 4級 3級 250 | 69点 1.1km 0.0244km ² | 愛知県名古屋市 助言 E0197 | 株式会社サンキ | R1.7.26 R2.3.27 | 174864 |
| 愛知県 | 豊田市 一部 | 都市計画 | 基準点測量 | 4級 | 35点 | 愛知県豊田市 助言 E0210 | キタイ設計株式会社 | R1.7.29 R2.3.20 | 182130 |
| 愛知県 | 名古屋市 一部 | 道路計画 | 水準測量 路線測量 用地測量 | 3級 | 1.1km 0.35km 0.00247km ² | 愛知県名古屋市 助言 E0143 | 株式会社大增コンサルタント | R1.7.31 R2.2.28 | 174096 |
| 愛知県 | 岡崎市 一部 | 道路計画 | 基準点測量 | 2級 | 4点 | 岡崎市 助言 E0132 | 玉野総合コンサルタント株式会社 | R1.8.1 R2.3.13 | 173966 |
| 愛知県 | 半田市 一部 | 土地区画整理 | 基準点測量 | 4級 | 4点 | 愛知県半田市 助言 E0142 | 玉野総合コンサルタント株式会社 | R1.8.1 R2.3.23 | 174091 |
| 愛知県 | 名古屋市 一部 | 都市計画 | 数値撮影（デジタル） 同時調整 数値図化 | 地上画素寸法 6cm 500 500 | 0.217km ² 0.217km ² 0.217km ² | 愛知県 助言 E0145 | 玉野総合コンサルタント株式会社 | R1.8.1 R2.3.19 | 174107 |
| 愛知県 | 豊橋市 一部 一宮市 一部 春日井市 一部 豊川市 一部 津島市 一部 大山市 一部 江南市 一部 小牧市 一部 稲沢市 一部 岩倉市 一部 愛西市 一部 清須市 一部 北名古屋市 一部 弥富市 一部 あま市 一部 豊山町 一部 扶桑町 全域 大治町 一部 蟹江町 一部 飛島村 一部 | 地盤変動調査 | 水準測量 | 1級 | 336km | 愛知県 助言 E0180 | 三協調査設計株式会社 | R1.8.1 R2.3.19 | 174537 |
| 愛知県 | 小牧市 一部 | 道路計画 | 基準点測量 基準点測量 | 2級 3級 | 4点 4点 | 愛知県尾張建設事務所 助言 E0157 | 株式会社中部テック | R1.8.13 R2.3.19 | 174271 |
| 愛知県 | 名古屋市 一部 | その他 | 水準測量 | 1級 | 4点 | 名古屋港管理組合 助言 E0140 | 株式会社サンキ | R1.8.15 R1.9.15 | 174037 |
| 愛知県 | 名古屋市 一部 | 土地区画整理 | 基準点測量 基準点測量 | 3級 4級 | 9点 22点 | 愛知県名古屋市 助言 E0149 | 株式会社オオバ | R1.8.19 R2.3.13 | 174152 |
| 愛知県 | 豊橋市 一部 | 道路計画 | 基準点測量 基準点測量 | 2級 3級 | 4点 2点 | 愛知県東三河建設事務所 助言 E0148 | 株式会社あづま | R1.8.20 R2.1.7 | 174134 |
| 愛知県 | 名古屋市 一部 | 道路計画 | 基準点測量 | 4級 | 2.69km ² | 名古屋市 助言 E0249 | 三協調査設計株式会社 株式会社サンキ | R1.8.21 R2.3.31 | 175863 |
| 愛知県 | 東郷町 一部 | 道路台帳 | 修正測量 | 1000 | 0.13km ² 2.69m | 愛知県愛知郡東郷町 助言 E0174 | 株式会社バスコ | R1.8.23 R2.3.16 | 174492 |
| 愛知県 | あま市 一部 | 道路台帳 | 修正測量 | 1000 | 0.61km ² 18.7m | 愛知県あま市 助言 E0191 | アジア航測株式会社 | R1.8.23 R2.3.25 | 174826 |
| 愛知県 | 稲沢市 一部 一宮市 一部 | 土地改良 | 基準点測量 基準点測量 現地測量（数値地形図作成） 路線測量 | 2級 4級 500 その他 | 17点 185点 0.505km ² 10.1km | 愛知県尾張農林水産事務所 助言 E0218 | 株式会社拓工 | R1.8.28 R2.3.25 | 175318 |
| 愛知県 | 武豊町 一部 | 道路計画 | 基準点測量 | 3級 | 2点 | 愛知県武豊町 助言 E0188 | 玉野総合コンサルタント株式会社 | R1.9.2 R2.2.28 | 174783 |
| 愛知県 | 岡崎市 一部 | 河川管理 | 基準点測量 基準点測量 | 2級 4級 | 2点 23点 | 愛知県 助言 E0195 | 株式会社オリエンタルコンサルタンツ | R1.9.2 R2.2.28 | 174846 |
| 愛知県 | 安城市 一部 | 土地区画整理 | 基準点測量 基準点測量 水準測量 水準測量 現地測量（数値地形図作成） | 3級 4級 3級 4級 500 | 12点 330点 1.5km ² 9km ² 0.8km ² | 愛知県安城市 助言 E0198 | 株式会社オオバ | R1.9.3 R2.3.27 | 174873 |
| 愛知県 | 小牧市 一部 | 道路台帳 | 修正測量 | 500 | 0.29km ² | 小牧市 助言 E0252 | アジア航測株式会社 | R1.9.3 R2.3.13 | 175898 |
| 愛知県 | 豊橋市 一部 | 道路計画 | 基準点測量 基準点測量 | 2級 3級 | 4点 2点 | 愛知県東三河建設事務所 助言 E0194 | 玉野総合コンサルタント株式会社 | R1.9.4 R2.1.31 | 174841 |
| 愛知県 | 知立市 一部 | 道路台帳 | 修正測量 | 1000 | 0.13km ² 2.64m | 愛知県知立市 助言 E0192 | 株式会社バスコ | R1.9.5 R2.3.19 | 174829 |
| 愛知県 | 西尾市 全域 | 固定資産 | 数値撮影（デジタル） 写真地図作成（デジタルオルソ） | 地上画素寸法 9.6cm 1000 | 161.2km ² 161.2km ² | 西尾市 助言 E0316 | 国際航業株式会社 | R1.9.6 R2.3.25 | 176716 |
| 愛知県 | 大治町 全域 | 都市計画 | 数値撮影（デジタル） 数値図化（同時調整含む） 地図編集 | 地上画素寸法 12cm 1000 2500 | 6.59km ² 6.59km ² 6.59km ² | 大治町 助言 E0254 | 株式会社バスコ | R1.9.10 R2.3.25 | 175901 |
| 愛知県 | 扶桑町 全域 大口市 全域 | 総合計画 | 数値撮影（デジタル） 写真地図作成（デジタルオルソ） | 地上画素寸法 12cm 1000 | 99.7km ² 99.7km ² | 愛知県大口市 助言 E0224 | 国際航業株式会社 | R1.9.13 R2.3.24 | 175411 |
| 愛知県 | 碧南市 一部 | 道路管理 | 基準点測量 水準測量 | 4級 3級 | 46点 1.8km | 愛知県知立建設事務所 助言 E0281 | 中日本建設コンサルタント株式会社 | R1.9.17 R2.3.19 | 176286 |
| 愛知県 | 大山市 一部 | 道路台帳 | 修正測量 | 1000 | 0.12km ² 3.37m | 大山市 助言 E0306 | アジア航測株式会社 | R1.9.18 R2.3.15 | 176541 |

中部地方

| 都道府県 | 測量地域 | 測量目的 | 測量種別 | 縮尺・等級 | 事業量 | 測量計画機関（助言番号） | 測量作業機関 | 実施時期 | ID |
|------|---|--------|---|-----------------------|---|----------------------------------|-------------------|---------------------|--------|
| 愛知県 | 扶桑町 全域 大口町 全域 大山市 一部 | 総合計画 | 数値撮影（デジタル） 写真地図作成（デジタルオルソ） | 地上画素寸法 12cm 1000 | 99.7km ² 99.7km ² | 愛知県大山市 助言 E0225 | 国際航業株式会社 | R1.9.19 R2.3.24 | 175413 |
| 愛知県 | 知多市 一部 | 道路台帳 | 修正測量 | 1000 | 0.032km ² 3.2 m | 知多市 助言 E0308 | アジア航測株式会社 | R1.9.20 R2.3.23 | 176549 |
| 愛知県 | 名古屋市 一部 | 道路計画 | 基準点測量 | 4級 | 1.76km ² 306点 | 名古屋 助言 E0318 | 株式会社名邦テクノ | R1.9.26 R2.3.15 | 176750 |
| 愛知県 | 愛西市 一部 | 河川管理 | 水準測量 | 1級 | 185km | 中部地方整備局木曾川下流河川事務所 助言 E0179 | 三重測量設計株式会社 | R1.10.1 R2.3.15 | 174531 |
| 岐阜県 | 養老町 一部 海津市 一部 羽島市 一部 | | | | | | | | |
| 三重県 | 木曾岬町 一部 桑名市 一部 | | | | | | | | |
| 愛知県 | 名古屋市 一部 | 地盤変動調査 | 水準測量 | 1級 | 164km | 愛知県名古屋市 助言 E0238 | 三協調査設計株式会社 | R1.10.1 R2.3.31 | 175710 |
| 愛知県 | 長久手市 全域 | 道路計画 | 航空レーザ測量 数値撮影（デジタル） 数値図化 | 500 500 | 1.17km ² 15km ² 0.04km ² | 愛知県尾張建設事務所 助言 E0361 | 中日本建設コンサルタント株式会社 | R1.10.3 R2.1.31 | 177670 |
| 愛知県 | 幸田町 一部 蟹江町 一部 扶桑町 一部 大口町 一部 豊山町 一部 みよし市 一部 弥富市 一部 日進市 一部 岩倉市 一部 知立市 一部 小牧市 一部 江南市 一部 大山市 一部 安城市 一部 豊田市 一部 豊川市 一部 春日井市 一部 岡崎市 一部 豊橋市 一部 名古屋市 一部 | 道路管理 | 航空レーザ測量 | 500 | 86.4km ² | 国土交通省中部地方整備局中部技術事務所 助言 E0298 | 中日本航空株式会社 | R1.10.5 R2.3.13 | 176445 |
| 三重県 | 津市 一部 四日市市 一部 伊勢市 一部 松阪市 一部 桑名市 一部 鈴鹿市 一部 尾鷲市 一部 亀山市 一部 熊野市 一部 伊賀市 一部 木曾岬町 一部 朝日町 一部 川越町 一部 明和町 一部 大台町 一部 大紀町 一部 紀北町 一部 御浜町 一部 | | | | | | | | |
| 愛知県 | 岡崎市 一部 | 砂防計画 | 数値図化 | 2500 | 5.06km ² | 愛知県西三河建設事務所 助言 E0261 | 国際航業株式会社 | R1.10.7 R2.3.19 | 175994 |
| 愛知県 | 新城市 一部 | 森林計画 | 航空レーザ測量 | 500 | 117.4km ² | 愛知県 助言 E0330 | アジア航測株式会社 | R1.10.7 R2.1.31 | 176934 |
| 愛知県 | 蒲郡市 全域 | 森林計画 | 航空レーザ測量 航空レーザ測量 | グラウンドデータ作成まで 500 | 56.92km ² 17.24km ² | 愛知県 助言 E0331 | アジア航測株式会社 | R1.10.7 R2.1.31 | 176938 |
| 愛知県 | 豊田市 一部 | 道路計画 | 数値図化 | 1000 | 9.82km ² | 中部地方整備局名古屋四国道事務所 助言 E0452 | 中日本航空株式会社 | R1.10.8 R2.3.10 | 178520 |
| 愛知県 | みよし市 一部 | 道路台帳 | 基準点測量 基準点測量 基準点測量 | 2級 3級 4級 | 1点 6点 86点 | 愛知県みよし市 助言 E0260 | 株式会社オオバ | R1.10.9 R2.9.30 | 175966 |
| 愛知県 | 一宮市 一部 | 道路台帳 | 修正測量 | 1000 | 26.31km | 愛知県一宮市 助言 E0262 | 国際航業株式会社 | R1.10.11 R2.3.20 | 175999 |
| 愛知県 | 豊川市 一部 | 砂防計画 | 基準点測量 基準点測量 | 2級 3級 | 1点 2点 | 愛知県東三河建設事務所 助言 E0266 | 株式会社エイト日本技術開発 | R1.10.11 R2.3.10 | 176141 |
| 愛知県 | 高浜市 一部 碧南市 一部 | その他 | 航空レーザ測量 | 500 | 2.6km ² | 愛知県知立建設事務所 助言 E0286 | 朝日航洋株式会社 | R1.10.15 R2.3.19 | 176324 |
| 愛知県 | 一宮市 一部 | 基準点管理 | 復旧測量（基準点） | 街区三角点 | 2点 | 愛知県一宮市 助言 E0349 | ニチエィンコンサルタント株式会社 | R1.10.18 R2.3.13 | 177300 |
| 愛知県 | あま市 一部 | 土地区画整理 | 基準点測量 | 4級 | 29点 | あま木田郷南土地区画整理組合 助言 E0280 | 中央コンサルタンツ株式会社 | R1.10.21 R2.4.30 | 176279 |
| 愛知県 | 東浦町 一部 | 道路台帳 | 修正測量 | 1000 | 0.012km ² 0.9 km | 東浦町 助言 E0333 | アジア航測株式会社 | R1.10.24 R2.3.10 | 176996 |
| 愛知県 | 豊橋市 一部 | 道路台帳 | 修正測量 | 1000 | 11.1km | 愛知県豊橋市 助言 E0341 | 国際航業株式会社 | R1.10.24 R2.3.31 | 177155 |
| 愛知県 | 豊橋市 一部 | その他 | 基準点測量 水準測量 | 2級 3級 | 1点 2点 | 独立行政法人水資源機構豊川川水総合事業部 助言 E0284 | N T C コンサルタンツ株式会社 | R1.10.28 R2.1.31 | 176305 |
| 愛知県 | 豊田市 一部 | 河川計画 | 基準点測量 水準測量 | 2級 3級 | 10点 2点 | 愛知県豊田加茂建設事務所 助言 E0291 | 中央コンサルタンツ株式会社 | R1.10.28 R2.2.20 | 176388 |
| 愛知県 | 蒲郡市 一部 | 砂防計画 | 基準点測量 基準点測量 基準点測量 | 1級 3級 4級 | 1点 1点 9点 | 愛知県東三河建設事務所 助言 E0448 | 株式会社日本インシーク | R1.10.28 R2.2.28 | 178466 |
| 愛知県 | 名古屋市 一部 清須市 一部 あま市 一部 大治町 一部 | 地盤変動調査 | 水準測量 | 1級 | 16.3km | 中部地方整備局庄内川河川事務所 助言 E0297 | 新晃コンサルタント株式会社 | R1.10.29 R2.3.30 | 176442 |
| 愛知県 | 知立市 一部 | 土地区画整理 | 基準点測量 基準点測量 水準測量 現地測量（数値地形図作成） | 3級 4級 3級 500 | 6点 166点 2.6km ² 0.35km ² | 愛知県知立市 助言 E0301 | 株式会社オオバ | R1.10.29 R2.3.19 | 176471 |
| 愛知県 | 高浜市 全域 | 固定資産 | 数値撮影（デジタル） | 地上画素寸法 16cm | 13.11km ² | 愛知県高浜市 助言 E0104 | 株式会社バスコ | R1.11.1 R2.3.31 | 173421 |
| 愛知県 | 岡崎市 全域 | 固定資産 | 数値撮影（デジタル） 同時調整 | 地上画素寸法 16cm 1000 | 387.2km ² 387.2km ² | 愛知県岡崎市 助言 E0253 | 株式会社バスコ | R1.11.1 R2.3.31 | 175899 |
| 愛知県 | 豊橋市 一部 | 土地改良 | 基準点測量 基準点測量 基準点測量 | 2級 3級 4級 | 1点 22点 68点 | 愛知県東三河農林水産事務所 助言 E0257 | 愛知県土地改良事業団体連合会 | R1.11.1 R2.3.13 | 175943 |
| 愛知県 | 豊根村 全域 東栄町 全域 設楽町 全域 田原市 全域 新城市 一部 蒲郡市 全域 豊川市 全域 豊橋市 全域 | 都市計画 | 数値撮影（デジタル） 同時調整 | 地上画素寸法 12cm 1000 | 791.52km ² 791.52km ² | 東三河広域連合 助言 E0275 | 株式会社バスコ | R1.11.1 R2.3.19 | 176257 |
| 愛知県 | 豊田市 一部 | 道路計画 | 基準点測量 基準点測量 | 2級 3級 | 2点 3点 | 愛知県豊田加茂建設事務所 助言 E0296 | 株式会社葵設計事務所 | R1.11.5 R2.3.19 | 176436 |
| 愛知県 | 西尾市 一部 | 道路計画 | 基準点測量 基準点測量 | 2級 3級 | 1点 1点 | 西尾市 助言 E0315 | 株式会社オオバ | R1.11.6 R1.12.27 | 176711 |

中部地方

| 都道府県 | 測量地域 | 測量目的 | 測量種別 | 縮尺・等級 | 事業量 | 測量計画機関（助言番号） | 測量作業機関 | 実施時期 | ID | |
|------|---|--|---|---|---|-------------------------------|-------------------------|---------------------|--------------------|--------|
| 愛知県 | 大府 一部 | その他 | 基準点測量 | 4級 | 18点 | 法務省名古屋法務局助言 E0312 | 平川登記測量事務所 | R1.11.11 R2.2.29 | 176623 | |
| 愛知県 | 西尾市 一部 | 森林計画 | 航空レーザ測量 | 500 | 38.9km ² | 西尾市助言 E0473 | アジア航測株式会社 | R1.11.11 R2.3.31 | 178880 | |
| 愛知県 | 名古屋 一部 | 道路計画 | 用地測量 | | 0.04km | 名古屋市助言 E0381 | 中部復建株式会社 | R1.11.13 R3.3.31 | 177798 | |
| 愛知県 | 大府 一部 | 道路台帳 | 修正測量 | 1000 | 0.04km ² 4.17m | 大府 助言 E0372 | アジア航測株式会社 | R1.11.20 R2.3.23 | 177749 | |
| 愛知県 | 刈谷 一部 | 道路台帳 | 修正測量 | 500 | 0.138km ² 13.1km | 愛知県刈谷市助言 E0387 | アジア航測株式会社 | R1.11.26 R2.3.25 | 177853 | |
| 愛知県 | 大山市 一部 | 砂防計画 | 基準点測量 基準点測量 | 2級 3級 | 1点 1点 | 愛知県一宮建設事務所助言 E0377 | ニチエコンサルタント株式会社 | R1.11.28 R2.3.19 | 177764 | |
| 愛知県 | 豊川 一部 | 道路台帳 | 修正測量 | 1000 | 16.22km | 愛知県豊川市助言 E0417 | アジア航測株式会社 | R1.11.28 R2.3.25 | 178139 | |
| 愛知県 | 日進市 全域 長久手市 全域 | みよし市 全域 東郷町 全域 | 固定資産 数値撮影（デジタル） 写真地図作成（デジタルオルソ） | 地上画素寸法 12cm 1000 | 106.68km ² 106.68km ² | みよし市助言 E0290 | 国際航業株式会社 | R1.12.1 R2.3.19 | 176382 | |
| 愛知県 | 碧南市 全域 | 固定資産 | 数値撮影（デジタル） 同時調整 | 地上画素寸法 8cm 1000 | 35.86km ² 35.86km ² | 愛知県碧南市助言 E0302 | 株式会社バスコ | R1.12.1 R2.3.19 | 176480 | |
| 愛知県 | 刈谷 全域 | 固定資産 | 数値撮影（デジタル） 同時調整 写真地図作成（デジタルオルソ） | 地上画素寸法 8.4cm 1000 1000 | 50.39km ² 50.39km ² 50.39km ² | 愛知県刈谷市助言 E0352 | 朝日航洋株式会社 | R1.12.1 R2.3.23 | 177424 | |
| 愛知県 | 新城市 一部 | 道路台帳 | 修正測量 | 1000 | 0.08km ² 2.30km | 愛知県新城市助言 E0412 | アジア航測株式会社 | R1.12.3 R2.3.27 | 178110 | |
| 愛知県 | 名古屋 一部 | 道路計画 | 基準点測量 | 4級 | 1.4km ² 453点 | 名古屋市助言 E0408 | 株式会社神田設計 井上測量設計株式会社 | R1.12.5 R2.3.15 | 178102 | |
| 愛知県 | 岡崎 一部 | 土地改良 | 基準点測量 基準点測量 | 2級 3級 | 4点 3点 | 愛知県西三河農林水産事務所助言 E0376 | 菱コンサルタント株式会社 | R1.12.6 R2.3.15 | 177758 | |
| 愛知県 | 名古屋 一部 | 都市計画 | 基準点測量 基準点測量 基準点測量 | 2級 3級 4級 | 1点 2点 49点 | 名古屋市助言 E0347 | 株式会社M S S | R1.12.9 R2.3.13 | 177259 | |
| 愛知県 | 豊橋市 一部 春日井市 一部 | 岡崎 一部 | 道路台帳 | IM磁測 数値図化 | 500 500 | 4.15km 0.69km ² | 中部地方整備局名古屋国道事務所助言 E0359 | 朝日航洋株式会社 | R1.12.9 R2.2.28 | 177528 |
| 愛知県 | 瀬戸 全域 | 都市計画 | 数値撮影（デジタル） 同時調整 写真地図作成（デジタルオルソ） | 地上画素寸法 18cm 1000 1000 | 111.4km ² 111.4km ² 111.4km ² | 瀬戸市助言 E0365 | 株式会社テイク | R1.12.10 R2.3.19 | 177710 | |
| 愛知県 | 新城市 一部 | 道路計画 | 基準点測量 基準点測量 | 2級 3級 | 2点 1点 | 愛知県新城設案建設事務所助言 E0425 | 株式会社石田技術コンサルタンツ | R1.12.13 R2.3.19 | 178279 | |
| 愛知県 | 安城市 一部 西尾市 一部 | 道路台帳 | 数値撮影（デジタル） 基準点測量 水準測量 数値図化（同時調整含む） | 地上画素寸法 8cm 4級 3級 500 | 11km ² 87点 6.8km ² 0.68km ² | 中部地方整備局名古屋国道事務所助言 E0406 | 中日本航空株式会社 | R1.12.16 R2.2.28 | 178072 | |
| 愛知県 | 豊田 一部 | 道路台帳 | 数値撮影（デジタル） 基準点測量 基準点測量 基準点測量 数値図化（同時調整含む） 水準測量 | 地上画素寸法 8cm 2級 3級 4級 500 3級 | 2km ² 1点 1点 16点 0.14km ² 2点 | 中部地方整備局名古屋国道事務所助言 E0407 | 中日本航空株式会社 | R1.12.16 R2.2.28 | 178088 | |
| 愛知県 | 碧南市 一部 | 道路台帳 | 修正測量 | 1000 | 3.03km | 愛知県碧南市助言 E0399 | アジア航測株式会社 | R1.12.17 R2.3.27 | 178001 | |
| 愛知県 | 西尾市 一部 | 道路台帳 | 修正測量 | 1000 | 1.12km ² 28km | 愛知県西尾市助言 E0367 | 株式会社バスコ | R1.12.20 R2.3.9 | 177727 | |
| 愛知県 | みよし市 一部 | 道路台帳 | 修正測量 | 500 | 0.05km ² 4.73km | 愛知県みよし市助言 E0413 | アジア航測株式会社 | R1.12.20 R2.3.25 | 178112 | |
| 愛知県 | 岡崎 一部 | 基準点管理 | 復旧測量（基準点） | 3級 | 1点 | 岡崎市助言 E0384 | 杉浦測量有限公司 | R1.12.23 R2.3.20 | 177843 | |
| 愛知県 | 豊橋 一部 | 道路計画 | 基準点測量 基準点測量 水準測量 | 2級 3級 3級 | 6点 13点 10km | 愛知県豊橋市助言 E0392 | 東洋技研コンサルタント株式会社 | R1.12.23 R2.3.23 | 177921 | |
| 愛知県 | 常滑 一部 | 道路台帳 | 修正測量 | 1000 | 0.05km ² 5.3km | 常滑市助言 E0373 | 株式会社バスコ | R1.12.25 R2.2.28 | 177750 | |
| 愛知県 | 安城市 全域 | 総合計画 | 数値撮影（デジタル） 写真地図作成（デジタルオルソ） | 地上画素寸法 10cm 1000 | 86.05km ² 86.05km ² | 愛知県安城市助言 E0391 | アジア航測株式会社 | R1.12.26 R2.3.19 | 177919 | |
| 愛知県 | 愛西市 一部 | 河川管理 | 基準点測量 | 3級 | 2点 | 中部地方整備局木曾川下流河川事務所助言 E0402 | 三重測量設計株式会社 | R2.1.6 R2.3.16 | 178044 | |
| 愛知県 | 東海市 一部 | 道路台帳 | 修正測量 | 500 | 0.084km ² 5.7km | 愛知県東海市助言 E0449 | アジア航測株式会社 | R2.1.7 R2.3.19 | 178471 | |
| 愛知県 | 安城市 一部 | 道路台帳 | 修正測量 | 1000 | 0.29km ² 28.7km | 愛知県安城市助言 E0457 | アジア航測株式会社 | R2.1.11 R2.3.26 | 178560 | |
| 愛知県 | 大口町 一部 | 総合計画 | 復旧測量（基準点） | 3級 | 1点 | 愛知県大口町助言 E0414 | 若鈴コンサルタント株式会社 | R2.1.14 R2.8.31 | 178119 | |
| 愛知県 | 名古屋市 一部 津島市 全域 愛西市 全域 弥富市 全域 蟹江町 全域 | 一宮市 一部 稲沢市 一部 清須市 一部 あま市 一部 飛鳥村 全域 | その他 | 航空レーザ測量 | 1000 | 250km ² | 愛知県助言 E0403 | 株式会社バスコ | R2.1.15 R2.3.20 | 178063 |
| 愛知県 | あま市 一部 | 土地区画整理 | 基準点測量 水準測量 | 3級 3級 | 3点 1.65km ² 3点 | 愛知県企業庁助言 E0415 | 株式会社拓工 | R2.1.20 R2.3.19 | 178121 | |
| 愛知県 | みよし市 一部 | 道路計画 | 基準点測量 基準点測量 | 3級 4級 | 1点 1点 | 愛知県豊田加茂建設事務所助言 E0439 | 玉野総合コンサルタント株式会社 | R2.1.22 R2.3.19 | 178370 | |
| 愛知県 | 名古屋 一部 | 道路管理 | 基準点測量 基準点測量 水準測量 | 4級 3級 3級 | 10点 4点 2.4km | 中部地方整備局名古屋国道事務所助言 E0437 | 株式会社神田設計 | R2.1.27 R2.8.31 | 178322 | |
| 愛知県 | 武豊町 一部 | 土地区画整理 | 復旧測量（基準点） | 3級 | 2点 | 武豊梨子ノ木第二土地区画整理組合助言 E0438 | 玉野総合コンサルタント株式会社 | R2.1.28 R2.3.16 | 178358 | |
| 愛知県 | 新城市 一部 | 道路計画 | 基準点測量 基準点測量 | 2級 3級 | 1点 1点 | 愛知県新城設案建設事務所助言 E0420 | 早川都市計画株式会社 | R2.1.31 R2.3.31 | 178192 | |

中部地方

| 都道府県 | 測量地域 | 測量目的 | 測量種別 | 縮尺・等級 | 事業量 | 測量計画機関(助言番号) | 測量作業機関 | 実施時期 | ID |
|------|--------------------------------|--------|---------------------------------------|----------------------------|--|-------------------------|--------------------|---------------------|--------|
| 愛知県 | 豊田市 一部 | 土地区画整理 | 基準点測量 | 4級 | 2点 | 愛知県豊田市助言 E0428 | 玉野総合コンサルタント株式会社 | R2.2.1 R2.3.31 | 178289 |
| 愛知県 | 設楽町 一部 | 道路計画 | 基準点測量 | 2級 | 2点 | 愛知県新城設案建設事務所助言 E0446 | 株式会社大建コンサルタント | R2.2.1 R2.3.19 | 178460 |
| 愛知県 | 豊田市 一部 | 砂防計画 | 基準点測量 水準測量 | 2級 3級 | 1点 | 愛知県豊田加茂建設事務所助言 E0456 | 中日本建設コンサルタント株式会社 | R2.2.13 R2.3.19 | 178534 |
| 愛知県 | 豊根村 一部 | 砂防計画 | 基準点測量 基準点測量 | 2級 3級 | 1点 | 愛知県新城設案建設事務所助言 E0459 | 株式会社エイト日本技術開発 | R2.2.17 R2.3.20 | 178603 |
| 愛知県 | 新城市 一部 | 砂防計画 | 基準点測量 | 2級 | 2点 | 愛知県新城設案建設事務所助言 E0460 | 協和調査設計株式会社 | R2.2.17 R2.3.19 | 178605 |
| 愛知県 | 豊根村 一部 | 砂防計画 | 基準点測量 基準点測量 | 2級 3級 | 2点 | 愛知県新城設案建設事務所助言 E0463 | アローコンサルタント株式会社 | R2.2.25 R2.3.30 | 178682 |
| 愛知県 | 岩倉市 一部 | 道路台帳 | 修正測量 | 1000 | 2.92km ² 0.1km | 愛知県岩倉市助言 E0472 | アジア航測株式会社 | R2.2.25 R2.3.31 | 178849 |
| 愛知県 | 安城市 一部 | 土地区画整理 | 基準点測量 | 4級 | 63点 | 安城市助言 E0464 | 中央コンサルタント株式会社 | R2.3.2 R2.3.19 | 178705 |
| 愛知県 | 清須市 一部 | 土地区画整理 | 基準点測量 | 4級 | 10点 | 清須春日新橋西土地区画整理組合助言 E0465 | 中央コンサルタント株式会社 | R2.3.2 R2.5.22 | 178706 |
| 愛知県 | 名古屋 一部 | 河川管理 | 基準点測量 水準測量 | 3級 3級 | 1点 | 中部地方整備局内河川川事務所助言 E0468 | 株式会社愛河調査設計 | R2.3.10 R2.3.31 | 178772 |
| 愛知県 | 新城市 一部 | 砂防計画 | 基準点測量 | 2級 | 2点 | 愛知県新城設案建設事務所助言 E0474 | 中央コンサルタント株式会社 | R2.3.12 R2.3.31 | 178882 |
| 愛知県 | 新城市 一部 | 砂防計画 | 基準点測量 | 2級 | 2点 | 愛知県新城設案建設事務所助言 E0476 | 株式会社名邦テクノ | R2.3.17 R2.3.31 | 178915 |
| 愛知県 | 豊田市 一部 | その他 | 基準点測量 | 2級 | 3点 | 愛知県豊田加茂建設事務所助言 E0002 | 協和調査設計株式会社 | R2.4.1 R2.9.30 | 179001 |
| 愛知県 | 知立市 全域 | 固定資産 | 数値撮影(デジタル) 同時調整 写真地図作成(デジタルオルソ) | 地上画素寸法 5.3cm 500 500 | 16.34km ² 16.34km ² 16.34km ² | 愛知県知立市助言 E0005 | 株式会社パスコ | R2.4.7 R3.2.28 | 179064 |
| 愛知県 | 豊根村 一部 | 道路計画 | 基準点測量 基準点測量 | 3級 2級 | 1点 | 愛知県新城設案建設事務所助言 E0007 | 大栄コンサルタント株式会社 | R2.4.20 R2.7.31 | 179084 |
| 愛知県 | 一宮市 一部 | その他 | 航空レーザ測量 | 500 | 1.52km ² | 愛知県一宮建設事務所助言 E0015 | 中日本航空株式会社 | R2.4.27 R2.10.23 | 179227 |
| 愛知県 | 一宮市 一部 | その他 | 航空レーザ測量 | 500 | 0.84km ² | 愛知県一宮建設事務所助言 E0016 | 中日本航空株式会社 | R2.4.27 R2.10.23 | 179229 |
| 愛知県 | 東海市 一部 | 土地区画整理 | 基準点測量 | 4級 | 14点 | 東海富木島石根土地区画整理組合助言 E0026 | 株式会社つかもと | R2.5.12 R2.11.30 | 179439 |
| 愛知県 | 岡崎市 一部 | 基準点管理 | 復旧測量(基準点) | 3級 | 1点 | 岡崎市助言 E0031 | 大場測量設計事務所 | R2.6.1 R2.8.31 | 179491 |
| 愛知県 | 半田市 一部 | その他 | 基準点測量 | 4級 | 26点 | 愛知県半田市助言 E0040 | 平川登記測量事務所 | R2.6.1 R2.12.31 | 179574 |
| 愛知県 | 名古屋 一部 | 基準点管理 | 水準測量 | 1級(改測) | 20km 18点 | 愛知県名古屋支部助言 E0074 | 三協調査設計株式会社 | R2.6.8 R2.9.5 | 180057 |
| 愛知県 | 扶桑町 全域 | 都市計画 | 数値図化 | 2500 | 11.19km ² | 愛知県扶桑町助言 E0061 | 株式会社パスコ | R2.6.9 R3.3.31 | 179825 |
| 愛知県 | 豊橋市 一部 | 都市計画 | 基準点測量 基準点測量 | 2級 4級 | 1点 21点 | 愛知県豊橋市助言 E0059 | 株式会社オオバ 名古屋支店 | R2.6.15 R2.12.25 | 179805 |
| 愛知県 | 刈谷市 一部 | 基準点管理 | 復旧測量(基準点) | 3級 | 1点 | 愛知県刈谷市助言 E0083 | コムワークスエンジニアリング株式会社 | R2.6.15 R2.7.15 | 180293 |
| 愛知県 | 一宮市 一部 | 基準点管理 | 復旧測量(基準点) | 2級 | 1点 | 愛知県一宮市助言 E0075 | ニチエコンサルタント株式会社 | R2.6.18 R2.8.31 | 180080 |
| 愛知県 | 愛西市 一部 | 都市計画 | 基準点測量 基準点測量 | 3級 4級 | 2点 30点 | 愛西市助言 E0071 | 中央コンサルタント株式会社 | R2.6.22 R3.3.31 | 179998 |
| 愛知県 | 刈谷市 一部 | 都市計画 | 基準点測量 水準測量 | 3級 3級 | 1点 1.3km | 愛知県刈谷市助言 E0079 | 株式会社アクセス | R2.6.26 R2.9.30 | 180261 |
| 愛知県 | 安城市 一部 | 土地区画整理 | 基準点測量 | 4級 | 110点 | 愛知県安城市助言 E0078 | 株式会社中部テック | R2.6.29 R3.3.23 | 180247 |
| 愛知県 | 豊橋市 一部 | 都市計画 | 基準点測量 基準点測量 | 2級 3級 | 1点 5点 | 愛知県豊橋市助言 E0101 | 株式会社あづま | R2.6.30 R2.8.31 | 180536 |
| 愛知県 | 西尾市 一部 | 土地区画整理 | 基準点測量 | 4級 | 13点 | 西尾上矢田西山土地区画整理組合助言 E0068 | 愛知県経済農業協同組合連合会 | R2.7.1 R2.8.31 | 179905 |
| 愛知県 | 稲沢市 一部 | その他 | 基準点測量 基準点測量 基準点測量 | 2級 3級 4級 | 2点 3点 14点 | 稲沢市助言 E0096 | 高橋測量登記事務所 | R2.7.1 R3.3.30 | 180478 |
| 愛知県 | 東郷町 全域 みよし市 全域 | 固定資産 | 数値撮影(デジタル) 写真地図作成(デジタルオルソ) | 地上画素寸法 12cm 1000 | 106.68km ² 106.68km ² | 愛知県長久手市助言 E0149 | アジア航測株式会社 | R2.7.8 R3.3.19 | 181270 |
| 愛知県 | 名古屋 一部 | 河川管理 | 基準点測量 | 4級 | 4点 | 愛知県海部建設事務所助言 E0092 | ニチエコンサルタント株式会社 | R2.7.13 R2.11.30 | 180426 |
| 愛知県 | 名古屋 一部 | 総合計画 | 基準点測量 | 4級 | 500点 | 名古屋支部助言 E0203 | 株式会社協同コンサルタント | R2.7.22 R3.3.15 | 181950 |
| 愛知県 | 豊橋市 一部 | その他 | 基準点測量 | 4級 | 9点 | 愛知県豊橋市助言 E0108 | 有限会社トータルネットワークサービス | R2.7.27 R3.3.31 | 180619 |
| 愛知県 | 津島市 一部 | 道路計画 | 数値撮影(デジタル) 数値図化 | 地上画素寸法 8cm 500 | 2.6km ² 0.12km ² | 愛知県海部建設事務所助言 E0159 | アジア航測株式会社 | R2.7.28 R2.11.20 | 181379 |
| 愛知県 | 知多市 一部 東海市 一部 | 道路計画 | 基準点測量 基準点測量 | 2級 3級 | 12点 21点 | 愛知県知多建設事務所助言 E0127 | 株式会社大増コンサルタント | R2.8.1 R2.12.28 | 180908 |
| 愛知県 | 豊橋市 一部 | 総合計画 | 基準点測量 | 3級 | 1点 | 愛知県東三河建設事務所助言 E0162 | 玉野総合コンサルタント株式会社 | R2.8.6 R2.10.30 | 181421 |
| 愛知県 | 大府市 一部 東海市 一部 常滑市 一部 名古屋 一部 | 道路計画 | 数値撮影(デジタル) 数値図化(同時調整含む) | 地上画素寸法 12cm 1000 | 0.17km ² 0.17km ² | 愛知県道路公社助言 E0174 | 中日本航空株式会社 | R2.8.7 R2.12.15 | 181643 |
| 愛知県 | 岡崎市 一部 | 土地区画整理 | 基準点測量 | 4級 | 10点 | 岡崎駅南土地区画整理組合助言 E0152 | 中央コンサルタント株式会社 | R2.8.11 R2.9.30 | 181324 |
| 愛知県 | 西尾市 一部 | 道路計画 | 基準点測量 基準点測量 | 2級 3級 | 1点 1点 | 西尾市助言 E0164 | 株式会社オオバ 名古屋支店 | R2.8.17 R3.2.13 | 181497 |
| 愛知県 | 豊根村 一部 | 道路計画 | 基準点測量 | 2級 | 2点 | 愛知県新城設案建設事務所助言 E0167 | 株式会社カネエジオマチック | R2.8.19 R2.10.30 | 181516 |
| 愛知県 | 西尾市 一部 安城市 一部 | 道路台帳 | 数値撮影(デジタル) 数値図化(同時調整含む) | 地上画素寸法 6cm 500 | 8km ² 0.45km ² | 中部地方整備局名古屋四道事務所助言 E0176 | 株式会社パスコ 名古屋支店 | R2.8.24 R3.2.26 | 181662 |
| 愛知県 | 豊川市 一部 | 土地区画整理 | 基準点測量 | 4級 | 13点 | 豊川市助言 E0168 | 株式会社ガイア | R2.9.1 R2.12.28 | 181519 |

中部地方

| 都道府県 | 測量地域 | 測量目的 | 測量種別 | 縮尺・等級 | 事業量 | 測量計画機関（助言番号） | 測量作業機関 | 実施時期 | ID |
|------|-----------------------------|--------|-------------------------------|---------------------|--|---|------------------|-----------------------|--------|
| 愛知県 | 豊川市 一部 | 土地区画整理 | 基準点測量 基準点測量 | 3級 4級 | 3点 15点 | 豊川市 助言 E0169 | 株式会社ガイア | R2.9.1 R3.1.20 | 181624 |
| 愛知県 | 長久手市 一部 | 土地区画整理 | 基準点測量 | 3級 | 6点 | 愛知県長久手市 助言 E0193 | 玉野総合コンサルタント株式会社 | R2.9.1 R2.12.10 | 181857 |
| 愛知県 | 飛島村 一部 知多市 一部 名古屋市の一部 | 地盤変動調査 | 水準測量 | 1級 | 103km | 名古屋港管理組合 助言 E0217 | 藤コンサル株式会社 | R2.9.1 R3.3.15 | 182290 |
| 愛知県 | 犬山市 一部 | 道路台帳 | 修正測量 | 1000 | 0.23km ² 6.93m | 犬山市 助言 E0241 | アジア航測株式会社 | R2.9.2 R3.3.15 | 182763 |
| 愛知県 | 豊田市 一部 | 道路計画 | 基準点測量 | 2級 | 3点 | 愛知県豊田加茂建設事務所 助言 E0230 | 協和調査設計株式会社 | R2.9.4 R3.2.20 | 182557 |
| 愛知県 | 新城市 一部 | 総合計画 | 基準点測量 | 2級 | 2点 | 愛知県新城設案建設事務所 助言 E0259 | 株式会社石田技術コンサルタンツ | R2.9.4 R3.3.8 | 182982 |
| 愛知県 | 豊田市 一部 | 都市計画 | 復旧測量（基準点） | 2級 | 1点 | 愛知県豊田市 助言 E0283 | 株式会社中部テクノス | R2.9.4 R2.12.18 | 183208 |
| 愛知県 | 豊田市 一部 | 河川管理 | 基準点測量 | 2級 | 2点 | 愛知県豊田加茂建設事務所 助言 E0238 | フジコンサルタンツ株式会社 | R2.9.11 R3.2.26 | 182708 |
| 愛知県 | 高浜市 一部 | 道路計画 | 基準点測量 | 4級 | 7点 | 愛知県知立建設事務所 助言 E0265 | 株式会社堀川土木コンサルタンツ | R2.9.11 R3.1.29 | 183053 |
| 愛知県 | 豊橋市 一部 | 基準点管理 | 復旧測量（基準点） | 3級 | 4点 | 愛知県豊橋市 助言 E0225 | 株式会社葵設計事務所 | R2.9.21 R2.11.13 | 182506 |
| 愛知県 | 幸田町 一部 | 土地改良 | 基準点測量 | 2級 | 4点 | 愛知県西三河農林水産事務所 助言 E0189 | 愛知県土地改良事業団体連合会 | R2.9.25 R3.3.17 | 181830 |
| 愛知県 | 安城市 一部 | 土地改良 | 基準点測量 | 2級 | 3点 | 愛知県西三河農林水産事務所 助言 E0202 | 愛知県土地改良事業団体連合会 | R2.10.1 R3.3.17 | 181946 |
| 愛知県 | 名古屋市の一部 | 地盤変動調査 | 水準測量 | 1級 | 164km | 愛知県名古屋市 助言 E0233 | 株式会社MS S | R2.10.1 R3.3.31 | 182618 |
| 愛知県 | 西尾市 一部 | 河川管理 | 水準測量 | 3級 | 4.5km | 愛知県西三河建設事務所 助言 E0323 | 朝日航洋株式会社 | R2.10.3 R3.1.30 | 183825 |
| 愛知県 | 東郷町 一部 | 土地区画整理 | 基準点測量 | 4級 | 16点 | 東郷町和合々釜土地区画整理組合 助言 E0244 | 愛知県経済農業協同組合連合会 | R2.10.5 R2.12.31 | 182788 |
| 愛知県 | 扶桑町 一部 | その他 | 水準測量 | 3級 | 1.06km | 愛知県扶桑町 助言 E0253 | 玉野総合コンサルタント株式会社 | R2.10.12 R2.12.15 | 182958 |
| 愛知県 | 豊田市 一部 | その他 | 基準点測量 | 4級 | 1点 | 中部地方整備局名古屋国道事務所 助言 E0290 | 株式会社神田設計 | R2.10.12 R2.10.30 | 183301 |
| 愛知県 | 東栄町 一部 | 道路管理 | 基準点測量 | 2級 | 2点 | 愛知県新城設案建設事務所 助言 E0275 | 株式会社大増コンサルタンツ | R2.10.19 R2.11.30 | 183143 |
| 愛知県 | 名古屋市の一部 | 道路計画 | 水準測量 | 1級 | 1km 1点 | 愛知県名古屋市の一部 助言 E0307 | 株式会社サンキ | R2.11.1 R3.1.19 | 183608 |
| 愛知県 | 東浦町 一部 | 土地区画整理 | 基準点測量 | 4級 | 10点 | 東浦天白土地区画整理組合 助言 E0298 | 中央コンサルタンツ株式会社 | R2.11.4 R3.3.19 | 183426 |
| 愛知県 | 東栄町 一部 | 道路管理 | 基準点測量 | 2級 | 1点 | 愛知県新城設案建設事務所 助言 E0316 | 株式会社大地コンサルタンツ | R2.11.4 R3.3.15 | 183751 |
| 愛知県 | 碧南市 一部 | 道路計画 | 基準点測量 | 4級 | 31点 | 愛知県知立建設事務所 助言 E0336 | 中日本建設コンサルタント株式会社 | R2.11.5 R2.12.31 | 184064 |
| 愛知県 | 豊田市 一部 | その他 | 復旧測量（基準点） | 3級 | 1点 | 中部地方整備局名古屋国道事務所 助言 E0333 | 株式会社愛河調査設計 | R2.11.10 R2.12.20 | 184027 |
| 愛知県 | 高浜市 全域 | 固定資産 | 数値撮影（デジタル） | 地上画素寸法 12cm | 13.11km ² | 愛知県高浜市 助言 E0351 | 株式会社バスコ | R2.11.10 R3.3.31 | 184250 |
| 愛知県 | 蒲都市 一部 | 土地改良 | 基準点測量 基準点測量 | 3級 4級 | 8点 43点 | 蒲都市土地改良区 助言 E0288 | 愛知県土地改良事業団体連合会 | R2.11.13 R3.3.20 | 183274 |
| 愛知県 | 豊田市 一部 | 砂防計画 | 基準点測量 | 2級 | 2点 | 愛知県豊田加茂建設事務所 助言 E0387 | 株式会社堀川土木コンサルタンツ | R2.11.21 R3.3.19 | 184801 |
| 愛知県 | 名古屋市の一部 | 土地区画整理 | 基準点測量 基準点測量 | 3級 4級 | 2点 38点 | 名古屋市の一部 助言 E0359 | 株式会社大増コンサルタンツ | R2.11.24 R3.3.19 | 184374 |
| 愛知県 | 東浦町 全域 | 固定資産 | 数値撮影（デジタル） 写真地図作成（デジタルオルソ） | 地上画素寸法 12cm 1000 | 31.14km ² 31.14km ² | 東浦町 助言 E0381 | 株式会社バスコ | R2.12.1 R3.3.26 | 184779 |
| 愛知県 | 阿久比町 全域 | 固定資産 | 数値撮影（デジタル） 写真地図作成（デジタルオルソ） | 地上画素寸法 12cm 1000 | 23.8km ² 23.8km ² | 阿久比町 助言 E0382 | 株式会社バスコ | R2.12.1 R3.3.26 | 184781 |
| 愛知県 | あま市 一部 | 土地区画整理 | 基準点測量 | 4級 | 6点 | あま市田郷南土地区画整理組合 助言 E0362 | 中央コンサルタンツ株式会社 | R2.12.14 R2.12.25 | 184430 |
| 愛知県 | 岡崎市 一部 | 基準点管理 | 復旧測量（基準点） | 3級 | 1点 | 岡崎市 助言 E0378 | 有限会社アベオ技研 | R2.12.14 R3.1.20 | 184753 |
| 愛知県 | 西尾市 一部 安城市 一部 | 道路台帳 | 基準点測量 基準点測量 水準測量 | 3級 4級 3級 | 3点 30点 1.5km | 中部地方整備局名古屋国道事務所 助言 E0408 | 株式会社バスコ 名古屋支店 | R3.1.7 R3.2.26 | 185094 |
| 愛知県 | 豊田市 一部 | 基準点管理 | 復旧測量（基準点） | 3級 | 1点 | 豊田市 助言 E0410 | 有限会社今善測量 | R3.1.15 R3.3.20 | 186104 |
| 愛知県 | 安城市 一部 | 土地区画整理 | 基準点測量 | 3級 | 1点 | 安城市 助言 E0417 | 中央コンサルタンツ株式会社 | R3.1.25 R3.2.26 | 186224 |
| 愛知県 | 安城市 一部 | その他 | 基準点測量 | 3級 | 15点 | 愛知県知立建設事務所 助言 E0418 | 司開発株式会社 | R3.1.25 R3.2.26 | 186240 |
| 愛知県 | 大口町 一部 | 総合計画 | 復旧測量（基準点） | 3級 | 1点 | 大口町 助言 E0419 | 株式会社名邦テクノ | R3.1.29 R3.3.25 | 186291 |
| 愛知県 | 清須市 一部 | 土地区画整理 | 基準点測量 | 4級 | 6点 | 清須春日新橋西土地区画整理組合 助言 E0438 | 中央コンサルタンツ株式会社 | R3.2.25 R3.3.31 | 186568 |
| 三重県 | 御浜町 一部 熊野市 一部 | 砂防計画 | 数値図化 | 2500 | 11.55km ² | 三重県熊野建設事務所 助言 E0016 | 株式会社ウエスコ | H29.4.24 H29.7.31 | 152594 |
| 三重県 | 紀宝町 一部 御浜町 一部 | 砂防計画 | 数値図化 | 2500 | 10.54km ² | 三重県熊野建設事務所 助言 E0222 | 株式会社メイホーエンジニアリング | H29.9.20 H30.2.19 | 156468 |
| 三重県 | 名張市 一部 | 河川計画 | 基準点測量 基準点測量 | 2級 3級 | 2点 1点 | 近畿地方整備局紀伊山系砂防事務所 助言 E0335 | 協和設計株式会社 | H29.11.30 H30.2.28 | 159124 |
| 三重県 | 名張市 一部 | 河川計画 | 基準点測量 | 3級 | 1点 | 近畿地方整備局紀伊山系砂防事務所 助言 E0417 | 協和設計株式会社 | H30.2.19 H30.3.31 | 161434 |
| 三重県 | 菟野町 一部 | 土地区画整理 | 基準点測量 | 2級 | 9点 | （仮称）菟野インター周辺地区土地区画整理組合設立準備会 助言 E0018 | 株式会社サポート | H30.5.21 H30.12.25 | 164032 |
| 三重県 | 熊野市 一部 | 砂防計画 | 数値図化 | 2500 | 6.2km ² | 三重県熊野建設事務所 助言 E0039 | 八千代エンジニアリング株式会社 | H30.6.18 H30.6.29 | 164397 |
| 三重県 | 伊勢市 一部 | その他 | 基準点測量 | 2級 | 3点 | 三重県伊勢農林水産事務所 助言 E0022 | 株式会社明和ブラテック | R1.5.7 R1.11.29 | 171957 |

中部地方

| 都道府県 | 測量地域 | 測量目的 | 測量種別 | 縮尺・等級 | 事業量 | 測量計画機関(助言番号) | 測量作業機関 | 実施時期 | ID |
|------|---|-------|---|-------------------------------------|--|---------------------------|-----------------|----------------------|--------|
| 三重県 | 桑名市 一部 いなべ市 一部 | 砂防計画 | 数値図化 | 2500 | 9.57km ² | 三重県桑名建設事務所 助言 E0038 | 株式会社エイト日本技術開発 | R1.5.17 R1.6.28 | 172276 |
| 三重県 | 大紀町 一部 | 砂防計画 | 数値図化 | 2500 | 13.22km ² | 三重県伊勢建設事務所 助言 E0051 | 国際航業株式会社 | R1.6.1 R1.10.16 | 172566 |
| 三重県 | 尾鷲市 一部 | 道路台帳 | 修正測量 | 1000 | 0.006km ² | 三重県尾鷲市 助言 E0081 | アジア航測株式会社 | R1.6.8 R2.3.31 | 172954 |
| 三重県 | 四日市市 一部 | 下水道計画 | 基準点測量 | 3級 | 1点 | 三重県四日市市下水道局 助言 E0164 | 株式会社シーエス | R1.6.19 R1.8.30 | 174415 |
| 三重県 | 熊野市 一部 | 砂防計画 | 数値図化 | 2500 | 16.87km ² | 三重県熊野建設事務所 助言 E0073 | 株式会社バスコ | R1.6.20 R1.11.29 | 172840 |
| 三重県 | 御浜町 一部 | 砂防計画 | 数値図化 | 2500 | 7.01km ² | 三重県熊野建設事務所 助言 E0074 | 株式会社バスコ | R1.6.20 R1.11.29 | 172843 |
| 三重県 | 志摩市 一部 | 砂防計画 | 数値図化 | 2500 | 3.53km ² | 三重県志摩建設事務所 助言 E0135 | アジア航測株式会社 | R1.7.19 R1.9.2 | 173991 |
| 三重県 | 鈴鹿市 一部 | その他 | 基準点測量 | 2級 | 1点 | 三重県鈴鹿建設事務所 助言 E0159 | 株式会社キタガワテック | R1.7.23 R1.11.29 | 174373 |
| 三重県 | 御浜町 一部 熊野市 一部 | 道路計画 | 基準点測量 | 2級 | 5点 | 中部地方整備局紀勢国道事務所 助言 E0114 | 株式会社弘洋コンサルタンツ | R1.7.29 R2.2.28 | 173789 |
| 三重県 | 紀宝町 一部 御浜町 一部 熊野市 一部 尾鷲市 一部 松阪市 一部 | 道路計画 | 基準点測量 基準点測量 水準測量 UAVレーザ測量 路線測量 現地測量(数値地形図作成) | 2級 4級 4級 500 その他 500 | 2点 33点 0.28km 0.48km ² 3.93km 0.046km ² | 中部地方整備局紀勢国道事務所 助言 E0456 | 株式会社弘洋コンサルタンツ | R1.7.29 R3.8.31 | 185684 |
| 三重県 | 多気町 一部 | ほ場整備 | 基準点測量 基準点測量 | 2級 4級 | 5点 5点 | 三重県 助言 E0136 | 三重県土地改良事業団体連合会 | R1.8.1 R2.3.13 | 173995 |
| 三重県 | 鳥羽市 一部 | 砂防計画 | 数値図化 | 2500 | 8km ² | 三重県志摩建設事務所 助言 E0348 | 八千代エンジニアリング株式会社 | R1.8.1 R2.1.14 | 177297 |
| 三重県 | 鈴鹿市 一部 | 砂防計画 | 基準点測量 | 2級 | 2点 | 三重県鈴鹿建設事務所 助言 E0271 | 株式会社三重中央コンサルタンツ | R1.8.20 R2.1.6 | 176231 |
| 三重県 | 松阪市 一部 | ほ場整備 | 基準点測量 基準点測量 | 2級 4級 | 1点 0.2km ² | 三重県 助言 E0171 | 三重県土地改良事業団体連合会 | R1.8.23 R2.3.31 | 174484 |
| 三重県 | 四日市市 一部 | 下水道計画 | 基準点測量 | 3級 | 5点 | 三重県四日市市下水道局 助言 E0203 | 株式会社プラスデザイン | R1.8.29 R2.2.28 | 175081 |
| 三重県 | 四日市市 一部 | 下水道計画 | 基準点測量 | 3級 | 2点 | 三重県四日市市下水道局 助言 E0231 | 株式会社プラスデザイン | R1.9.4 R2.1.31 | 175588 |
| 三重県 | 亀山市 一部 | 道路台帳 | 修正測量 | 1000 | 5.57km | 三重県亀山市 助言 E0206 | 国際航業株式会社 | R1.9.10 R2.3.19 | 175098 |
| 三重県 | 津市 一部 名張市 一部 伊賀市 一部 | 森林計画 | 航空レーザ測量 | 500 | 200km ² | 三重県 助言 E0321 | 中日本航空株式会社 | R1.9.11 R2.3.19 | 176757 |
| 三重県 | 伊賀市 一部 津市 一部 | 森林計画 | 航空レーザ測量 | 1000 | 200km ² | 三重県 助言 E0354 | アジア航測株式会社 | R1.9.19 R2.3.19 | 177430 |
| 三重県 | 四日市市 一部 | 下水道計画 | 基準点測量 基準点測量 | 2級 3級 | 1点 3点 | 三重県四日市市下水道局 助言 E0232 | 有限会社エクスプラン | R1.9.25 R1.11.15 | 175589 |
| 三重県 | 四日市市 一部 | 下水道計画 | 基準点測量 基準点測量 | 2級 3級 | 3点 5点 | 三重県四日市市下水道局 助言 E0233 | 有限会社エクスプラン | R1.9.25 R1.10.15 | 175591 |
| 三重県 | 多気町 一部 | 道路台帳 | 修正測量 | 1000 | 0.6km ² | 多気町 助言 E0307 | アジア航測株式会社 | R1.9.26 R2.3.19 | 176546 |
| 三重県 | 紀北町 一部 尾鷲市 一部 松阪市 一部 | 道路台帳 | 基準点測量 基準点測量 | 2級 4級 | 7点 6点 | 中部地方整備局紀勢国道事務所 助言 E0273 | 株式会社松阪コンサルタンツ | R1.10.15 R2.2.28 | 176249 |
| 三重県 | 多気町 一部 | ほ場整備 | 基準点測量 基準点測量 | 2級 4級 | 7点 12点 | 三重県 助言 E0278 | 三重県土地改良事業団体連合会 | R1.10.15 R2.3.31 | 176271 |
| 三重県 | 鈴鹿市 一部 | 道路計画 | 基準点測量 | 2級 | 2点 | 三重県鈴鹿建設事務所 助言 E0264 | 三重測量設計株式会社 | R1.10.23 R1.12.25 | 176099 |
| 三重県 | 桑名市 一部 | 道路管理 | 基準点測量 基準点測量 | 2級 4級 | 4点 54点 | 中部地方整備局三重河川国道事務所 助言 E0368 | 株式会社共同技術コンサルタンツ | R1.10.30 R2.2.28 | 177731 |
| 三重県 | 松阪市 一部 | 道路管理 | 基準点測量 基準点測量 | 2級 4級 | 6点 55点 | 中部地方整備局三重河川国道事務所 助言 E0440 | 有限会社 三重測地 | R1.11.1 R2.2.28 | 178375 |
| 三重県 | 尾鷲市 一部 | 道路台帳 | 基準点測量 基準点測量 基準点測量 | 1級 2級 4級 | 1点 3点 14点 | 中部地方整備局紀勢国道事務所 助言 E0305 | アジアコンサルタント株式会社 | R1.11.5 R2.1.31 | 176516 |
| 三重県 | 紀宝町 一部 | 道路計画 | 基準点測量 | 2級 | 2点 | 三重県熊野建設事務所 助言 E0350 | CMK株式会社 | R1.11.5 R2.1.8 | 177303 |
| 三重県 | 津市 一部 四日市市 一部 伊勢市 一部 松阪市 一部 亀山市 一部 玉城町 一部 | 河川管理 | 数値撮影(デジタル) 数値図化(同時調整含む) | 地上画素寸法 20cm 2500 | 220km ² 220km ² | 中部地方整備局三重河川国道事務所 助言 E0322 | 株式会社バスコ | R1.11.8 R2.3.19 | 176759 |
| 三重県 | 熊野市 一部 | その他 | 基準点測量 基準点測量 | 2級 3級 | 3点 3点 | 三重県熊野農林事務所 助言 E0336 | 株式会社山川測量設計コンサル | R1.11.28 R2.3.18 | 177081 |
| 三重県 | 鈴鹿市 一部 | 都市計画 | 地図編集 地図編集 | 1000 2500 | 0.01km ² 0.01km ² | 三重県市町総合事務所 助言 E0469 | 国際航業株式会社 | R1.12.1 R2.3.31 | 178786 |
| 三重県 | 紀北町 一部 | 道路台帳 | 基準点測量 基準点測量 基準点測量 | 2級 3級 4級 | 6点 2点 43点 | 中部地方整備局紀勢国道事務所 助言 E0363 | 株式会社栄和コンサルタンツ | R1.12.11 R2.1.31 | 177675 |
| 三重県 | 紀宝町 一部 熊野市 一部 | 道路台帳 | 基準点測量 基準点測量 基準点測量 | 2級 3級 4級 | 3点 2点 47点 | 中部地方整備局紀勢国道事務所 助言 E0364 | 株式会社栄和コンサルタンツ | R1.12.11 R2.2.28 | 177691 |
| 三重県 | 度会町 一部 | 道路計画 | 基準点測量 | 2級 | 1点 | 三重県伊勢建設事務所 助言 E0388 | 岡測量事務所 | R1.12.23 R2.2.13 | 177888 |
| 三重県 | 津市 一部 | 基準点管理 | 復旧測量(基準点) | 3級 | 1点 | 三重県津市 助言 E0385 | 有限会社テクノスリー | R2.1.6 R2.1.20 | 177844 |
| 三重県 | 尾鷲市 一部 | 砂防計画 | 基準点測量 | 3級 | 2点 | 三重県 助言 E0405 | 株式会社太紀企画 | R2.1.7 R2.3.25 | 178071 |
| 三重県 | 鈴鹿市 一部 | 道路管理 | 復旧測量(基準点) | 3級 | 1点 | 三重県鈴鹿市 助言 E0454 | 有限会社平井測量 | R2.1.10 R2.3.27 | 178528 |
| 三重県 | 鈴鹿市 一部 | ほ場整備 | 基準点測量 基準点測量 | 2級 4級 | 5点 30点 | 三重県 助言 E0404 | 三重県土地改良事業団体連合会 | R2.1.14 R2.3.31 | 178065 |
| 三重県 | 大台町 一部 | 森林計画 | 航空レーザ測量 | オリジナルデータ | 133.2km ² | 三重県 助言 E0431 | 国際航業株式会社 | R2.1.16 R2.3.23 | 178304 |
| 三重県 | 尾鷲市 一部 紀北町 一部 | 森林計画 | 航空レーザ測量 | 1000 | 111.7km ² | 三重県 助言 E0444 | アジア航測株式会社 | R2.1.20 R2.3.23 | 178445 |
| 三重県 | いなべ市 一部 | 砂防計画 | 基準点測量 | 2級 | 3点 | 三重県桑名建設事務所 助言 E0471 | 株式会社見取コンサルタンツ | R2.3.6 R2.7.31 | 178791 |
| 三重県 | 津市 一部 | 土地改良 | 基準点測量 基準点測量 | 2級 3級 | 2点 1点 | 三重県津農林水産事務所 助言 E0467 | 株式会社若鈴 | R2.3.9 R2.5.29 | 178759 |
| 三重県 | いなべ市 一部 | 砂防計画 | 基準点測量 基準点測量 | 2級 3級 | 3点 2点 | 三重県桑名建設事務所 助言 E0003 | 三重測量設計株式会社 | R2.3.23 R2.6.15 | 179006 |

中部地方

| 都道府県 | 測量地域 | 測量目的 | 測量種別 | 縮尺・等級 | 事業量 | 測量計画機関（助言番号） | 測量作業機関 | 実施時期 | ID |
|------|-------------------------|-------|-------------------------|----------------|---------------------------|-----------------------------------|-----------------------|----------------------|--------|
| 三重県 | 度会町 一部 玉城町 一部 伊勢市 一部 | 河川計画 | 水準測量 航空レーザ測深 | 3級 500 | 46km 15km ² | 中部地方整備局三重河川国道事務所 助言 E0020 | 中日本航空株式会社 | R2.5.14 R2.10.30 | 179360 |
| 三重県 | 大台町 一部 | 基準点管理 | 基準点測量 | 3級 | 2点 | 三重県 助言 E0043 | 株式会社ナガサクコンサル タント | R2.5.25 R2.6.30 | 179652 |
| 三重県 | 亀山市 一部 | 基準点管理 | 基準点測量 | 3級 | 1点 | 三重県 助言 E0048 | 有限会社林エンジニアリン グ | R2.5.27 R2.7.30 | 179673 |
| 三重県 | 伊賀市 一部 | 鉄道計画 | 用地測量 | | 0.01km ² | 近畿地方整備局木津川上流河川 事務所 助言 E0119 | 株式会社共同技術コンサル タント | R2.6.18 R2.10.23 | 180826 |
| 三重県 | 四日市市 一部 | 下水道計画 | 基準点測量 基準点測量 | 2級 3級 | 1点 2点 | 四日市市上下水道局 助言 E0112 | 有限会社エクスプラン | R2.7.6 R2.9.30 | 180724 |
| 三重県 | 名張市 一部 | その他 | 用地測量 | 500 | 0.88km ² | 近畿地方整備局木津川上流河川 事務所 助言 E0160 | 株式会社八州 | R2.7.18 R3.1.29 | 181395 |
| 三重県 | 四日市市 一部 | 下水道計画 | 基準点測量 基準点測量 | 2級 3級 | 1点 2点 | 四日市市上下水道局 助言 E0134 | 有限会社アイルコンサル タント | R2.7.20 R2.11.30 | 181041 |
| 三重県 | 伊勢市 一部 | 河川計画 | 基準点測量 | 2級 | 3点 | 三重県企業庁南勢水道事務所 助言 E0141 | 株式会社ナガサクコンサル タント | R2.7.27 R3.3.15 | 181201 |
| 三重県 | 熊野市 一部 | 砂防計画 | 基準点測量 | 2級 | 2点 | 三重県熊野建設事務所 助言 E0139 | 株式会社三重新成コンサル タント | R2.8.5 R3.1.8 | 181191 |
| 三重県 | 明和町 一部 | 河川計画 | 基準点測量 | 2級 | 2点 | 三重県中南勢流域下水道事務所 助言 E0157 | 株式会社栄和コンサル タント | R2.8.5 R2.10.16 | 181350 |
| 三重県 | 松阪市 一部 | 下水道計画 | 基準点測量 | 2級 | 1点 | 松阪市 助言 E0166 | 株式会社栄和コンサル タント | R2.8.24 R3.3.5 | 181506 |
| 三重県 | 川越町 一部 | 基準点管理 | 基準点測量 | 3級 | 2点 | 三重県川越町 助言 E0186 | 中日本航空株式会社 | R2.8.31 R2.9.30 | 181808 |
| 三重県 | 津市 一部 | 道路計画 | 基準点測量 | 2級 | 3点 | 三重県津建設事務所 助言 E0257 | 株式会社若鈴 | R2.9.7 R3.2.3 | 182976 |
| 三重県 | いなべ市 一部 | 道路計画 | 基準点測量 基準点測量 | 2級 3級 | 1点 2点 | 三重県桑名建設事務所 助言 E0297 | 株式会社プラスデザイン | R2.9.14 R3.2.10 | 183419 |
| 三重県 | 桑名市 一部 | 道路計画 | 基準点測量 | 3級 | 11点 | 三重県桑名建設事務所 助言 E0194 | 株式会社川崎測量 | R2.9.23 R2.12.25 | 181866 |
| 三重県 | いなべ市 一部 | 砂防計画 | 基準点測量 基準点測量 | 2級 3級 | 2点 1点 | 三重県桑名建設事務所 助言 E0214 | 新三重技術開発株式会社 | R2.9.23 R2.12.25 | 182156 |
| 三重県 | 熊野市 一部 | 砂防計画 | 基準点測量 | 2級 | 2点 | 三重県熊野建設事務所 助言 E0227 | 株式会社ナガサクコンサル タント | R2.9.24 R2.11.18 | 182547 |
| 三重県 | 伊勢市 一部 | 河川計画 | 基準点測量 路線測量 | 4級 | 20点 0.4km | 三重県伊勢建設事務所 助言 E0234 | C S G コンサルタント株式 会社 | R2.9.28 R2.12.21 | 182618 |
| 三重県 | 御浜町 一部 | 砂防計画 | 基準点測量 基準点測量 基準点測量 | 2級 3級 4級 | 2点 1点 39点 | 三重県熊野建設事務所 助言 E0226 | 杉山コンサルタンツ株式 会社 | R2.9.30 R3.1.7 | 182546 |
| 三重県 | 津市 一部 | 基準点管理 | 基準点測量 基準点測量 基準点測量 | 2級 3級 4級 | 1点 7点 14点 | 津市 助言 E0228 | 株式会社北斗エス・イー・ シー | R2.10.1 R2.11.15 | 182550 |
| 三重県 | 津市 一部 | 基準点管理 | 基準点測量 基準点測量 | 2級 3級 | 1点 3点 | 津市 助言 E0229 | 株式会社北斗エス・イー・ シー | R2.10.1 R2.11.15 | 182552 |
| 三重県 | 御浜町 一部 | 土地改良 | 基準点測量 | 2級 | 2点 | 三重県熊野農林事務所 助言 E0248 | 株式会社ナガサクコンサル タント | R2.10.2 R3.1.15 | 182799 |
| 三重県 | 尾鷲市 一部 | 道路計画 | 基準点測量 | 2級 | 2点 | 三重県尾鷲建設事務所 助言 E0246 | 株式会社三重新成コンサル タント | R2.10.12 R3.1.5 | 182793 |
| 三重県 | 名張市 一部 | 砂防計画 | 基準点測量 基準点測量 | 2級 3級 | 1点 1点 | 近畿地方整備局紀伊山系砂防事 務所 助言 E0305 | 株式会社エイト日本技術開 発 | R2.10.27 R3.2.28 | 183581 |
| 三重県 | 亀山市 一部 | その他 | 基準点測量 基準点測量 | 2級 4級 | 6点 16点 | 宮内庁書陵部 助言 E0306 | 株式会社コーダ技研 | R2.10.28 R3.3.12 | 183591 |
| 三重県 | 津市 一部 | 地籍調査 | 基準点測量 基準点測量 | 3級 4級 | 6点 22点 | 津市 助言 E0304 | 株式会社北斗エス・イー・ シー | R2.11.1 R2.12.15 | 183572 |
| 三重県 | 紀宝町 一部 | 道路計画 | 基準点測量 | 3級 | 2点 | 三重県熊野建設事務所 助言 E0330 | 株式会社栄和コンサル タント | R2.11.13 R2.12.21 | 183939 |
| 三重県 | 鳥羽市 一部 | その他 | 基準点測量 | 2級 | 3点 | 三重県志摩建設事務所 助言 E0332 | 株式会社松阪コンサル タント | R2.11.16 R3.2.26 | 183981 |
| 三重県 | 伊勢市 一部 | その他 | 基準点測量 | 2級 | 5点 | 三重県中南勢流域下水道事務所 助言 E0346 | 株式会社弘洋コンサル タント | R2.12.1 R2.12.28 | 184163 |

近畿地方

| 都道府県 | 測量地域 | 測量目的 | 測量種別 | 縮尺・等級 | 事業量 | 測量計画機関(助言番号) | 測量作業機関 | 実施時期 | ID |
|------|---|--------|---|--|---|---------------------------------------|-------------------------|----------------------|--------|
| 滋賀県 | 東近江市 一部 | その他 | 基準点測量 基準点測量 | 2級 3級 | 4点 2点 | 滋賀県東近江土木事務所 助言 F0020 | 近畿設計測量株式会社 | H30.4.25 H30.7.31 | 163902 |
| 滋賀県 | 大津市 一部 | 土地区画整理 | 基準点測量 基準点測量 | 3級 4級 | 2点 33点 | 滋賀県大津市 助言 F0492 | 株式会社サンワコン | H31.1.11 H31.3.22 | 170250 |
| 滋賀県 | 草津市 全域 | 固定資産 | 数値撮影(デジタル) 同時調整 写真地図作成(デジタルオルソ) 修正測量 | 地上画素寸法 5.5cm 500 500 500・2500 | 67.82km ² 67.82km ² 67.82km ² | 滋賀県草津市 助言 F0016 | 株式会社バスコ 関西事業部 営業部 滋賀支店 | H31.4.16 R2.3.31 | 171972 |
| 滋賀県 | 大津市 一部 | 道路計画 | 基準点測量 | 2級 | 3点 | 滋賀県大津土木事務所 助言 F0012 | 有限会社品川測量事務所 | H31.4.17 R1.9.30 | 171923 |
| 滋賀県 | 大津市 一部 | 砂防計画 | 数値図化 | 2500 | 1.09km ² | 滋賀県大津土木事務所 助言 F0081 | 株式会社日本インシーク 滋賀営業所 | R1.5.1 R2.2.28 | 173158 |
| 滋賀県 | 豊郷町 全域 | 固定資産 | 数値撮影(デジタル) 同時調整 写真地図作成(デジタルオルソ) | 地上画素寸法 11cm 1000 1000 | 7.8km ² 7.8km ² 7.8km ² | 滋賀県豊郷町 助言 F0082 | 株式会社バスコ 関西事業部 営業部 滋賀支店 | R1.6.26 R2.3.31 | 173177 |
| 滋賀県 | 大津市 一部 | 土地区画整理 | その他の応用測量 | 500 | 0.0292km ² | 滋賀県大津市 助言 F0111 | 株式会社サンワコン | R1.7.16 R1.10.31 | 173697 |
| 滋賀県 | 大津市 全域 | その他 | 数値撮影(デジタル) 同時調整 写真地図作成(デジタルオルソ) 修正測量 修正測量 同時調整 | 地上画素寸法 11cm 1000 1000 500 1000 2500 | 374.06km ² 374.06km ² 374.06km ² 20km 6km 10km ² | 滋賀県大津市 助言 F0114 | 株式会社バスコ 関西事業部 営業部 滋賀支店 | R1.7.19 R2.3.27 | 173651 |
| 滋賀県 | 彦根市 一部 | 道路計画 | 基準点測量 | 2級 | 2点 | 滋賀県湖東土木事務所 助言 F0181 | 橋本技術株式会社 | R1.8.26 R2.2.28 | 174529 |
| 滋賀県 | 野洲市 一部 | その他 | 基準点測量 復旧測量(水準) | 2級 3級 | 22点 12km | 滋賀県南部土木事務所 助言 F0195 | 株式会社甲西測量 | R1.8.26 R2.2.28 | 174798 |
| 滋賀県 | 米原市 一部 | その他 | 基準点測量 基準点測量 | 2級 3級 | 3点 6点 | 滋賀県長浜土木事務所 助言 F0397 | 株式会社鈴鹿設計事務所 | R1.8.28 R2.2.28 | 176909 |
| 滋賀県 | 米原市 一部 | その他 | その他 数値図化 | 500 500 | 0.3km ² 0.3km ² | 滋賀県長浜土木事務所 助言 F0500 | 株式会社鈴鹿設計事務所 | R1.8.28 R2.2.28 | 177697 |
| 滋賀県 | 米原市 全域 | 都市計画 | 修正測量 | 1000・2500 | 223.07km ² | 滋賀県米原市 助言 F0243 | アジア航測株式会社 滋賀営業所 | R1.8.29 R2.3.19 | 175249 |
| 滋賀県 | 野洲市 全域 | 固定資産 | 数値撮影(デジタル) 同時調整 | 地上画素寸法 12cm 1000 | 60.53km ² 60.53km ² | 滋賀県野洲市 助言 F0205 | 株式会社バスコ 関西事業部 営業部 滋賀支店 | R1.9.4 R2.3.31 | 174923 |
| 滋賀県 | 米原市 一部 | 道路台帳 | 修正測量 | 1000 | 6.2km | 滋賀県米原市 助言 F0449 | 国際航業株式会社 滋賀営業所 | R1.9.6 R2.3.13 | 177322 |
| 滋賀県 | 長浜市 一部 | その他 | 基準点測量 その他 | 2級 500 | 2点 0.19km ² | 滋賀県長浜土木事務所 助言 F0335 | 株式会社ウエスコ 関西支社 | R1.9.11 R2.2.28 | 176334 |
| 滋賀県 | 長浜市 一部 | その他 | その他 数値図化 その他の応用測量 | 500 500 その他 | 0.08km ² 0.08km ² 0.18km ² | 滋賀県長浜土木事務所 助言 F0400 | 株式会社八州 滋賀営業所 | R1.9.11 R2.2.7 | 176914 |
| 滋賀県 | 愛荘町 全域 日野町 全域 近江八幡市 全域 | 固定資産 | 数値撮影(デジタル) 同時調整 写真地図作成(デジタルオルソ) | 地上画素寸法 10cm 1000 1000 | 519.91km ² 519.91km ² 519.91km ² | 滋賀県東近江市 助言 F0192 | 朝日航洋株式会社 | R1.9.13 R2.3.27 | 174768 |
| 滋賀県 | 長浜市 一部 | 道路台帳 | 数値撮影(デジタル) 同時調整 MMG計測 数値図化 | 地上画素寸法 7.8cm 500 500 500 | 0.64km ² 0.64km ² 8km ² 0.64km ² | 近畿地方整備局滋賀国道事務所 助言 F0426 | 朝日航洋株式会社 西日本空情支社 | R1.9.28 R2.3.19 | 177133 |
| 滋賀県 | 高島市 一部 大津市 一部 | その他 | 航空レーザ測量 | 500 | 85km ² | 滋賀県 助言 F0333 | 国際航業株式会社 滋賀営業所 | R1.10.7 R2.3.19 | 176314 |
| 滋賀県 | 高島市 一部 | 道路計画 | 基準点測量 水準測量 | 2級 3級 | 3点 5km 3点 | 滋賀県高島土木事務所 助言 F0386 | 有限会社エース測量設計 | R1.10.9 R2.2.28 | 176838 |
| 滋賀県 | 高島市 一部 | その他 | 基準点測量 | 2級 | 1点 | 滋賀県高島土木事務所 助言 F0621 | 株式会社関西技研 | R1.10.9 R2.3.27 | 178500 |
| 滋賀県 | 近江八幡市 一部 | その他 | 修正測量 | 2500 | 1.35km ² | 滋賀県近江八幡市 助言 F0317 | 朝日航洋株式会社 西日本空情支社 | R1.10.15 R2.3.31 | 176112 |
| 滋賀県 | 草津市 一部 | 河川計画 | 航空レーザ測量 | 500 | 1.06km ² | 滋賀県 助言 F0345 | 国際航業株式会社 滋賀営業所 | R1.10.24 R2.3.26 | 176430 |
| 滋賀県 | 大津市 一部 彦根市 一部 長浜市 一部 近江八幡市 一部 守山市 一部 高島市 一部 東近江市 一部 米原市 一部 | 総合計画 | 数値撮影(デジタル) 同時調整 写真地図作成(デジタルオルソ) | 地上画素寸法 16cm 1000 1000 | 344km ² 344km ² 344km ² | 独立行政法人水資源機構琵琶湖開発総合管理 助言 F0414 | 株式会社日建技術コンサルタント | R1.10.24 R2.2.28 | 177025 |
| 滋賀県 | 高島市 一部 | その他 | 基準点測量 基準点測量 | 2級 3級 | 4点 4点 | 滋賀県高島土木事務所 助言 F0416 | 滋賀北部測量設計協同組合 | R1.10.31 R2.5.29 | 177054 |
| 滋賀県 | 湖南市 一部 | 道路計画 | 基準点測量 | 2級 | 1点 | 滋賀県甲賀土木事務所 助言 F0464 | 村上興業株式会社 | R1.11.1 R2.2.17 | 177443 |
| 滋賀県 | 草津市 一部 守山市 一部 栗東市 一部 | 道路計画 | 基準点測量 水準測量 | 3級 3級 | 4点 9.6km 8点 | 滋賀県南部土木事務所 助言 F0479 | 橋本技術株式会社 | R1.11.11 R2.3.26 | 177553 |
| 滋賀県 | 甲賀市 一部 | 道路計画 | 基準点測量 | 2級 | 2点 | 滋賀県甲賀土木事務所 助言 F0422 | 双葉建設株式会社 | R1.11.25 R2.2.21 | 177109 |
| 滋賀県 | 草津市 全域 | 道路台帳 | 修正測量 | 500 | 8km | 滋賀県草津市 助言 F0448 | 株式会社バスコ 滋賀支店 | R1.11.25 R2.2.28 | 177317 |
| 滋賀県 | 大津市 一部 | 道路計画 | 基準点測量 基準点測量 水準測量 | 2級 3級 3級 | 1点 5点 5.2km 2点 | 滋賀県大津土木事務所 助言 F0489 | 株式会社新明 | R1.12.12 R2.3.19 | 177591 |
| 滋賀県 | 栗東市 全域 | 固定資産 | 数値撮影(デジタル) 同時調整 写真地図作成(デジタルオルソ) | 地上画素寸法 11cm 1000 1000 | 52.69km ² 52.69km ² 52.69km ² | 滋賀県栗東市 助言 F0508 | 株式会社バスコ 関西事業部 営業部 滋賀支店 | R1.12.12 R2.3.31 | 177751 |
| 滋賀県 | 東近江市 一部 | その他 | 基準点測量 | 3級 | 1点 | 滋賀県東近江土木事務所 助言 F0532 | 株式会社モリタ | R1.12.27 R2.2.28 | 177951 |
| 滋賀県 | 野洲市 一部 | 道路台帳 | MMG計測 修正測量 | 500 1000 | 2.3km 2.3km | 滋賀県野洲市 助言 F0557 | 株式会社バスコ 滋賀支店 | R2.1.6 R2.3.27 | 178086 |
| 滋賀県 | 彦根市 一部 | 道路台帳 | MMG計測 修正測量 | 500 500 | 1.2km 1.2km | 滋賀県彦根市 助言 F0560 | 株式会社バスコ 滋賀支店 金城測量設計株式会社 | R2.1.6 R2.3.27 | 178098 |
| 滋賀県 | 東近江市 一部 | その他 | 基準点測量 基準点測量 | 2級 3級 | 4点 2点 | 農林水産省近畿農政局淀川水害土地改良調査管理事務所 助言 F0523 | INTCコンサルタンツ株式会社 | R2.1.10 R2.3.15 | 177847 |

近畿地方

| 都道府県 | 測量地域 | 測量目的 | 測量種別 | 縮尺・等級 | 事業量 | 測量計画機関（助言番号） | 測量作業機関 | 実施時期 | ID | |
|------|--|---|--|---|---|---|---------------------------------|-----------------------|---------------------|--------|
| 滋賀県 | 愛荘町 一部 | その他 | 基準点測量 | 2級 | 2点 | 滋賀県湖東農産農村振興事務所助言 F0581 | 株式会社オースギ | R2.1.14 R2.3.27 | 178227 | |
| 滋賀県 | 彦根市 一部 | 砂防計画 | 基準点測量 | 2級 | 2点 | 滋賀県湖東土木事務所助言 F0618 | 湖北エンジニアリング株式会社 | R2.1.15 R2.3.25 | 178477 | |
| 滋賀県 | 長浜市 一部 | その他 | 基準点測量 基準点測量 | 2級 3級 | 3点 4点 | 滋賀県長浜市助言 F0595 | 株式会社東洋設計コンサルタント | R2.2.3 R2.3.2 | 178331 | |
| 滋賀県 | 湖南市 一部 | 道路計画 | 基準点測量 基準点測量 | 3級 4級 | 8点 70点 | 滋賀県甲賀土木事務所助言 F0605 | 株式会社新洲 | R2.2.3 R2.6.30 | 178396 | |
| 滋賀県 | 東近江市 一部 | その他 | 基準点測量 | 3級 | 9点 | 滋賀県東近江土木事務所助言 F0062 | 日本環境設計株式会社 | R2.2.13 R2.9.15 | 179603 | |
| 滋賀県 | 多賀町 一部 | その他 | 基準点測量 | 2級 | 1点 | 滋賀県湖東土木事務所助言 F0672 | 有限会社西村測量設計 | R2.3.25 R2.6.8 | 178842 | |
| 滋賀県 | 甲良町 一部 | 道路計画 | 基準点測量 | 2級 | 3点 | 滋賀県湖東土木事務所助言 F0001 | 株式会社甲西測量 | R2.3.26 R2.5.29 | 178991 | |
| 滋賀県 | 米原市 一部 | ほ場整備 | 修正測量 | 1000 | 0.5km ² | 滋賀県米原市助言 F0007 | 朝日航洋株式会社 西日本空情支社 | R2.4.6 R2.5.29 | 179019 | |
| 滋賀県 | 米原市 一部 | 道路計画 | 基準点測量 | 2級 | 4点 | 滋賀県長浜土木事務所助言 F0046 | 株式会社 井上エンジニアリング | R2.5.14 R2.9.30 | 179464 | |
| 滋賀県 | 豊郷町 全域 | 総合計画 | 修正測量 地図編集 地図編集 | 2500 5000 10000 | 7.8km ² 7.8km ² 7.8km ² | 滋賀県豊郷町助言 F0076 | 株式会社バスコ 滋賀支店 | R2.6.4 R2.12.18 | 179794 | |
| 滋賀県 | 長浜市 一部 | その他 | 基準点測量 | 2級 | 2点 | 滋賀県長浜土木事務所助言 F0156 | 株式会社 レクサス | R2.7.28 R2.10.19 | 181135 | |
| 滋賀県 | 長浜市 一部 | その他 | 基準点測量 | 3級 | 1点 | 滋賀県長浜土木事務所助言 F0142 | キタイ設計株式会社 | R2.7.30 R2.10.27 | 180955 | |
| 滋賀県 | 大津市 一部 | その他 | 基準点測量 基準点測量 | 2級 3級 | 1点 2点 | 滋賀県大津市助言 F0175 | 株式会社サONSEI | R2.8.14 R3.3.26 | 181438 | |
| 滋賀県 | 彦根市 一部 | その他 | 基準点測量 基準点測量 水準測量 | 2級 3級 3級 | 5点 14点 9.8km ² 5点 | 滋賀県湖東土木事務所助言 F0216 | 株式会社サONSEI | R2.8.27 R3.2.8 | 181715 | |
| 滋賀県 | 甲賀市 一部 | その他 | 基準点測量 | 2級 | 2点 | 滋賀県甲賀土木事務所助言 F0268 | 正和設計株式会社 | R2.9.7 R2.12.10 | 182386 | |
| 滋賀県 | 彦根市 一部 | その他 | 基準点測量 | 2級 | 2点 | 滋賀県湖東土木事務所助言 F0310 | 株式会社石居設計 | R2.9.8 R2.11.24 | 182989 | |
| 滋賀県 | 彦根市 一部 | 河川計画 | 基準点測量 | 3級 | 16点 | 滋賀県湖東土木事務所助言 F0231 | アーステック株式会社 | R2.9.15 R2.11.30 | 181979 | |
| 滋賀県 | 大津市 一部 | 道路台帳 | 基準点測量 基準点測量 基準点測量 現地測量（数値地形図作成） | 2級 3級 4級 その他 | 2点 2点 35点 0.053km ² | 滋賀県大津市助言 F0255 | 京津測量株式会社 | R2.9.15 R2.11.30 | 182208 | |
| 滋賀県 | 長浜市 一部 | その他 | 基準点測量 | 3級 | 2点 | 滋賀県長浜土木事務所助言 F0374 | 湖北エンジニアリング株式会社 | R2.11.9 R3.1.29 | 183674 | |
| 滋賀県 | 長浜市 一部 | その他 | 復旧測量（基準点） | 2級 | 1点 | 滋賀県助言 F0384 | 株式会社サONSEI | R2.11.10 R3.2.17 | 183784 | |
| 滋賀県 | 東近江市 一部 | その他 | 基準点測量 | 3級 | 1点 | 滋賀県東近江土木事務所助言 F0491 | 有限会社アイ設計 | R2.12.1 R3.3.31 | 184603 | |
| 京都府 | 京都市 一部 | 道路台帳 | 既成図数値化 地形図等成果の座標補正 修正測量 | 500 500 | 6km ² 6km ² | 京都府京都市助言 F0493 | 内外エンジニアリング株式会社 株式会社和田測量設計事務所 | H29.8.31 H30.12.28 | 160323 | |
| 京都府 | 京都市 一部 | 道路台帳 | 既成図数値化 地形図等成果の座標補正 現地測量（数値地形図作成） | 500 500 500 | 4.3km ² 4.3km ² 22km ² | 京都府京都市助言 F0422 | 第一測量設計株式会社 井田測量設計株式会社 | H30.8.31 R1.12.27 | 168633 | |
| 京都府 | 向日市 一部 | 土地区画整理 | 基準点測量 | 3級 | 3点 | 向日市森本東部地区まちづくり協議会土地区画整理準備委員会助言 F0208 | 株式会社サワコン 滋賀支店 | H30.9.18 H31.1.31 | 166489 | |
| 京都府 | 亀岡市 一部 | ほ場整備 | 基準点測量 | 4級 | 122点 | 農林水産省近畿農政局亀岡中部農地整備事業所助言 F0331 | 京都府土地改良事業団体連合会 | R1.5.21 R2.3.15 | 176290 | |
| 京都府 | 舞鶴市 一部 | その他 | 基準点測量 基準点測量 | 3級 2級 | 4点 1点 | 京都府港湾局助言 F0064 | 株式会社エース | R1.6.5 R1.7.31 | 172588 | |
| 京都府 | 京丹後市 一部 | 道路計画 | 基準点測量 | 3級 | 6点 | 近畿地方整備局福知山河川国道事務所助言 F0282 | 株式会社キミコン | R1.6.29 R2.2.28 | 175593 | |
| 京都府 | 大山崎町 一部 | その他 | 修正測量 | 2500 | 2.5km ² | 京都府大山崎町助言 F0252 | 株式会社バスコ 関西事業部 営業部 京都支店 | R1.7.31 R2.3.6 | 175310 | |
| 京都府 | 井手町 一部 | その他 | 水準測量 | 3級 | 1.9km ² 1点 | 近畿地方整備局京都国道事務所助言 F0144 | 塩見測量設計株式会社 | R1.8.1 R1.12.31 | 174112 | |
| 京都府 | 城陽市 一部 | その他 | 基準点測量 | 2級 | 3点 | 近畿地方整備局京都国道事務所助言 F0151 | 塩見測量設計株式会社 | R1.8.1 R1.12.31 | 174169 | |
| 京都府 | 城陽市 一部 | 道路計画 | その他 | 500 | 0.523km ² | 近畿地方整備局京都国道事務所助言 F0152 | 塩見測量設計株式会社 | R1.8.1 R1.12.31 | 174179 | |
| 京都府 | 京都市 一部 宇治市 一部 城陽市 一部 長岡京市 一部 京田辺市 一部 井手町 一部 | 宇治市 一部 向日市 一部 八幡市 一部 大山崎町 一部 全域 全域 | 鉄道計画 | 数値撮影（デジタル） 同時調整 写真地図作成（デジタルオルソ） 数値図化 水準測量 | 地上画素寸法 20cm 2500 2500 2500 簡級 | 93.1km ² 93.1km ² 93.1km ² 41.34km ² | 鉄道建設・運輸施設整備支援機構大阪支社助言 F0256 | R1.8.26 R2.3.25 | 175340 | |
| 大阪府 | 寝屋川市 一部 交野市 一部 | | | | | | | | | |
| 京都府 | 京田辺市 一部 | 河川計画 | 基準点測量 基準点測量 | 2級 3級 | 2点 3点 | 京都府山城北土木事務所助言 F0377 | 株式会社ユーズ | R1.9.3 R2.2.28 | 176725 | |
| 京都府 | 綾部市 一部 | その他 | 基準点測量 基準点測量 その他の応用測量 | 2級 4級 250 | 4点 40点 0.0145km ² | 京都府中丹広域振興局助言 F0254 | サンスイコンサルタント株式会社 | R1.9.20 R2.3.24 | 175327 | |
| 京都府 | 京都市 全域 | 総合計画 | 数値撮影（デジタル） 数値撮影（デジタル） 同時調整 | 地上画素寸法 20cm 地上画素寸法 15cm 2500 | 800km ² 350.74km ² 1150.74km ² | 京都府京都市助言 F0225 | 写測エンジニアリング株式会社 | R1.10.1 R2.3.31 | 175091 | |
| 京都府 | 城陽市 一部 京田辺市 一部 久御山町 一部 笠置町 一部 | 八幡市 一部 木津川市 一部 井手町 一部 精華町 一部 | その他 | 水準測量 復旧測量（基準点） 復旧測量（基準点） | 3級 2級 3級 | 74.4km ² 1点 10点 | 近畿地方整備局淀川河川事務所助言 F0543 | 株式会社日本インシーク | R1.10.10 R2.6.30 | 178004 |

近畿地方

| 都道府県 | 測量地域 | 測量目的 | 測量種別 | 縮尺・等級 | 事業量 | 測量計画機関（助言番号） | 測量作業機関 | 実施時期 | ID |
|------|-------------------|--------|---------------------------------------|-----------------------------|---|------------------------|--------------------|-----------------------|--------|
| 京都府 | 大山崎町 一部 八幡市 一部 | 河川管理 | 水準測量 | 3級 | 37.2km | 近畿地方整備局淀川河川事務所助言 F0542 | 株式会社エース | R1.10.11 R2.2.28 | 178002 |
| 京都府 | 京都市 一部 | その他 | 基準点測量 基準点測量 | 2級 3級 | 1点 1点 | 宮内庁書陵部陵墓課助言 F0313 | 東亜測量株式会社 | R1.10.16 R2.3.13 | 176023 |
| 京都府 | 舞鶴市 一部 | 砂防計画 | 基準点測量 | 2級 | 3点 | 京都府中丹東土木事務所助言 F0594 | 株式会社日照技術コンサルタント | R1.10.17 R2.3.31 | 178327 |
| 京都府 | 京都市 一部 | 道路計画 | 基準点測量 基準点測量 | 2級 3級 | 1点 1点 | 京都府京都市助言 F0351 | 有限会社北洋測量事務所 | R1.10.30 R2.3.13 | 176496 |
| 京都府 | 京都市 一部 | その他 | 基準点測量 | 4級 | 116点 | 法務省京都地方法務局助言 F0312 | バイオニア測量設計株式会社 | R1.11.1 R2.2.29 | 176013 |
| 京都府 | 京都市 一部 | その他 | 修正測量 | 2500 | 27km | 京都府京都市助言 F0429 | 株式会社サンワコン | R1.11.14 R2.3.13 | 177176 |
| 京都府 | 京都市 一部 | その他 | 基準点測量 | 4級 | 160点 | 法務省京都地方法務局助言 F0394 | 牧草総合設計株式会社 | R1.11.15 R2.2.26 | 176893 |
| 京都府 | 宮津市 一部 舞鶴市 一部 | その他 | 航空レーザ測量 | 陸部：レベル500 水部：レベル1000 | 3.6km ² | 京都府丹後土木事務所助言 F0430 | 株式会社京都イングス | R1.11.18 R2.3.25 | 177180 |
| 京都府 | 亀岡市 一部 | 道路計画 | 基準点測量 基準点測量 | 2級 3級 | 2点 1点 | 近畿地方整備局京都国道事務所助言 F0547 | 国際航業株式会社 京都支店 | R1.12.24 R2.2.28 | 178029 |
| 京都府 | 亀岡市 一部 | 都市計画 | 修正測量 | 2500 | 6.23km ² | 京都府亀岡市助言 F0609 | 株式会社かんこう | R1.12.25 R2.3.19 | 178424 |
| 京都府 | 長岡京市 全域 | 固定資産 | 数値縮影（デジタル） 同時調整 写真地図作成（デジタルオルソ） | 地上画素寸法 12cm 1000 1000 | 19.17km ² 19.17km ² | 京都府長岡京市助言 F0463 | 朝日航洋株式会社 | R2.1.1 R2.3.27 | 177440 |
| 京都府 | 舞鶴市 一部 | その他 | 水準測量 | 3級 | 1点 | 京都府中丹東土木事務所助言 F0535 | 由里測量設計株式会社 | R2.1.6 R2.1.17 | 177972 |
| 京都府 | 亀岡市 一部 | 道路計画 | 基準点測量 基準点測量 水準測量 | 2級 3級 3級 | 1点 2点 2.9km 1点 | 近畿地方整備局京都国道事務所助言 F0578 | 塩見測量設計株式会社 | R2.1.27 R2.3.20 | 178216 |
| 京都府 | 井手町 一部 | 道路計画 | その他 | 要求精度 10cm | 0.046km ² | 近畿地方整備局京都国道事務所助言 F0580 | 塩見測量設計株式会社 | R2.1.27 R2.3.20 | 178225 |
| 京都府 | 綾部市 一部 | 河川計画 | 基準点測量 | 2級 | 3点 | 京都府中丹東土木事務所助言 F0646 | 株式会社滝下測量設計事務所 | R2.3.16 R2.5.29 | 178639 |
| 京都府 | 宇治田原町 一部 | その他 | 基準点測量 水準測量 | 2級 3級 | 3点 1点 | 京都府山城北土木事務所助言 F0015 | 株式会社エース | R2.4.6 R2.6.1 | 179127 |
| 京都府 | 福知山市 一部 | 道路計画 | 基準点測量 基準点測量 | 2級 3級 | 2点 4点 | 京都府中西土木事務所助言 F0096 | 株式会社ユーズ | R2.5.29 R3.3.31 | 180161 |
| 京都府 | 城陽市 一部 | 道路計画 | 復旧測量（基準点） | 2級 | 1点 | 近畿地方整備局京都国道事務所助言 F0090 | 株式会社エイト日本技術開発 | R2.6.22 R2.8.31 | 180066 |
| 京都府 | 舞鶴市 一部 | 地籍調査 | 基準点測量 | 4級 | 23点 | 京都府舞鶴市助言 F0157 | 株式会社京都イングス | R2.8.3 R2.10.30 | 181143 |
| 大阪府 | 八尾市 一部 | 基準点管理 | 基準点測量 基準点測量 | 3級 4級 | 7点 7点 | 大阪府八尾市助言 F0516 | 有限会社丸山測量事務所 | H29.12.20 H30.3.30 | 161539 |
| 大阪府 | 大阪狭山市 一部 | その他 | 修正測量 既成図数値化 地形図等成果の座標補正 修正測量 | 500 500 500 2500 | 183km 183km 183km 11.92km ² | 大阪府大阪狭山市助言 F0096 | 株式会社ジオテック関西 | H30.7.23 R1.12.27 | 165121 |
| 大阪府 | 岸和田市 全域 | その他 | 基準点測量 基準点測量 | 2級 4級 | 3点 9点 | 大阪府岸和田土木事務所助言 F0200 | 淀川地所株式会社 | H30.7.27 H30.12.14 | 166423 |
| 大阪府 | 岸和田市 一部 | その他 | 基準点測量 基準点測量 | 2級 4級 | 2点 13点 | 大阪府岸和田土木事務所助言 F0167 | 泉州測地株式会社 | H30.8.1 H31.2.28 | 165993 |
| 大阪府 | 阪南市 一部 | 道路管理 | 基準点測量 現地測量（数値地形図作成） | 4級 250 | 4点 0.006km ² | 大阪府岸和田土木事務所助言 F0210 | 株式会社西川測量設計 | H30.8.21 H30.12.17 | 166541 |
| 大阪府 | 岸和田市 一部 | その他 | 基準点測量 基準点測量 | 2級 4級 | 2点 20点 | 大阪府岸和田土木事務所助言 F0168 | 晋光測量株式会社 | H30.9.1 H31.2.28 | 165995 |
| 大阪府 | 柏原市 一部 | 道路台帳 | MM測定 修正測量 | 500 500 | 1068km 1068km | 大阪府柏原市助言 F0491 | 株式会社パスコ 大阪支店 | H30.12.5 R2.3.31 | 177624 |
| 大阪府 | 泉大津市 一部 | 道路台帳 | 基準点測量 現地測量（数値地形図作成） | 4級 500 | 1点 0.014km ² | 大阪府鳳土木事務所助言 F0494 | 有限会社 多賢 | H31.1.10 R1.7.31 | 170269 |
| 大阪府 | 箕面市 一部 | 道路台帳 | MM測定 修正測量 | 500 500 | 5.2km 5.2km | 大阪府箕面市助言 F0454 | クモノスコーポレーション株式会社 | H31.1.15 H31.3.20 | 168940 |
| 大阪府 | 和泉市 一部 | 道路台帳 | MM測定 修正測量 | 500 500 | 3.4km 3.4km | 大阪府和泉市助言 F0464 | 株式会社パスコ 大阪支店 | H31.1.22 H31.3.25 | 170050 |
| 大阪府 | 守口市 一部 摂津市 一部 | 道路台帳 | 基準点測量 現地測量（数値地形図作成） | 4級 500 | 23点 0.036km ² | 大阪府枚方土木事務所助言 F0069 | 株式会社共栄テック | H31.3.15 R1.10.31 | 172730 |
| 大阪府 | 池田市 全域 | 都市計画 | 修正測量 修正測量 | 1000 2500 | 3.6km ² 3.6km ² | 大阪府池田市助言 F0057 | 株式会社ジオテック関西 | R1.5.17 R1.9.30 | 172485 |
| 大阪府 | 枚方市 全域 | 道路台帳 | 修正測量 修正測量 | 500 2500 | 8km 8km | 大阪府枚方市助言 F0628 | 国際航業株式会社 大阪支店 | R1.5.21 R2.2.28 | 178547 |
| 大阪府 | 大阪市 全域 | 道路台帳 | 修正測量 | 500 | 21km | 大阪府大阪市助言 F0093 | 株式会社GEOソリューションズ | R1.5.31 R2.3.31 | 173376 |
| 大阪府 | 吹田市 一部 | 土地区画整理 | 基準点測量 基準点測量 | 2級 3級 | 5点 9点 | 大阪府吹田市助言 F0062 | 株式会社復興調査設計株式会社 | R1.6.6 R2.3.31 | 172536 |
| 大阪府 | 岬町 一部 | その他 | 基準点測量 | 4級 | 4点 | 大阪府岸和田土木事務所助言 F0097 | 株式会社フィールド | R1.6.12 R1.9.30 | 173401 |
| 大阪府 | 大阪市 一部 | 道路管理 | 復旧測量（基準点） 基準点測量 | 3級 4級 | 1点 5点 | 大阪府大阪市助言 F0129 | 株式会社森本測量設計 | R1.6.24 R2.3.31 | 173819 |
| 大阪府 | 能勢町 一部 | その他 | 基準点測量 基準点測量 | 2級 4級 | 5点 43点 | 大阪府池田土木事務所助言 F0118 | 株式会社西川測量設計 | R1.6.25 R2.2.28 | 173671 |
| 大阪府 | 大阪市 一部 | 道路管理 | 復旧測量（基準点） 基準点測量 | 3級 4級 | 1点 5点 | 大阪府大阪市助言 F0130 | 株式会社アーバンクリエイト 大阪支店 | R1.6.25 R2.3.31 | 173820 |
| 大阪府 | 能勢町 一部 | その他 | 基準点測量 基準点測量 | 2級 4級 | 3点 45点 | 大阪府池田土木事務所助言 F0119 | 晋光測量株式会社 | R1.6.26 R2.2.28 | 173673 |
| 大阪府 | 大阪市 一部 | 道路管理 | 復旧測量（基準点） 基準点測量 | 3級 4級 | 1点 6点 | 大阪府大阪市助言 F0127 | 株式会社グラード | R1.6.26 R2.3.31 | 173817 |
| 大阪府 | 大阪市 一部 | 河川管理 | 基準点測量 現地測量（数値地形図作成） | 4級 500 | 8点 0.012km ² | 大阪府西大阪治水事務所助言 F0104 | 株式会社ティ・エッチ・エス | R1.7.1 R2.2.28 | 173512 |
| 大阪府 | 大阪市 一部 | 道路管理 | 基準点測量 | 4級 | 9点 | 大阪府大阪市助言 F0128 | 株式会社大同コンサルタント | R1.7.4 R2.3.31 | 173818 |
| 大阪府 | 岸和田市 一部 | その他 | 基準点測量 基準点測量 | 2級 3級 | 2点 2点 | 大阪府岸和田市助言 F0087 | 泉州測地株式会社 | R1.7.8 R2.2.28 | 173268 |

近畿地方

| 都道府県 | 測量地域 | 測量目的 | 測量種別 | 縮尺・等級 | 事業量 | 測量計画機関（助言番号） | 測量作業機関 | 実施時期 | ID | |
|------|----------------------------|----------|--|---|--|-----------------------------|----------------------|---------------------|--------------------|--------|
| 大阪府 | 富田林市 全域 | その他 | 修正測量 | 500 | 0.004km ² | 大阪府富田林市助言 F0121 | 株式会社富田林測量設計事務所 | R1.7.22 R2.1.31 | 173702 | |
| 大阪府 | 茨木市 一部 | 河川管理 | 基準点測量 現地測量（数値地形図作成） | 4級 250 | 45点 0.053km ² | 大阪府茨木土木事務所助言 F0245 | 株式会社エヌ・エス | R1.7.26 R1.12.10 | 175258 | |
| 大阪府 | 和泉市 一部 岸和田市 一部 | 河内長野市 全域 | その他 | 航空レーザ測量 | 500 | 127.6km ² | 大阪府助言 F0131 | 株式会社パスコ 大阪支店 | R1.7.29 R2.2.28 | 173841 |
| 大阪府 | 岸和田市 全域 | 道路台帳 | 修正測量 | 500 | 9.3km | 大阪府岸和田市助言 F0184 | 株式会社かんこう | R1.7.31 R2.3.31 | 174660 | |
| 大阪府 | 豊能町 一部 | 河川管理 | 基準点測量 基準点測量 | 2級 4級 | 7点 3点 | 大阪府池田土木事務所助言 F0179 | 株式会社グラスブ | R1.8.1 R2.1.31 | 174508 | |
| 大阪府 | 茨木市 一部 高槻市 一部 | 都市計画 | 基準点測量 | 4級 | 37点 | 都市再生機構西日本支社助言 F0171 | 株式会社アクタス | R1.8.5 R2.1.31 | 174382 | |
| 大阪府 | 箕面市 一部 | その他 | 基準点測量 基準点測量 | 2級 4級 | 2点 2点 | 大阪府池田土木事務所助言 F0204 | 平和測量設計株式会社 | R1.8.6 R1.10.15 | 174908 | |
| 大阪府 | 交野市 一部 | 河川管理 | 基準点測量 基準点測量 | 3級 4級 | 4点 9点 | 大阪府枚方土木事務所助言 F0209 | 株式会社夏目技術コンサルタント | R1.8.6 R2.1.19 | 174954 | |
| 大阪府 | 忠岡町 一部 | その他 | 基準点測量 | 4級 | 20点 | 大阪府南部流域下水道事務所助言 F0230 | 株式会社 エス・ティ企画コンサルタント | R1.8.8 R2.2.28 | 175162 | |
| 大阪府 | 高槻市 一部 | 河川管理 | 基準点測量 基準点測量 現地測量（数値地形図作成） | 3級 4級 250 | 13点 20点 0.085km ² | 大阪府茨木土木事務所助言 F0244 | 株式会社アースライズカンパニー | R1.8.8 R1.12.10 | 175251 | |
| 大阪府 | 忠岡町 一部 | その他 | 基準点測量 | 4級 | 23点 | 大阪府南部流域下水道事務所助言 F0231 | 株式会社メジャーテクノ | R1.8.9 R2.2.28 | 175164 | |
| 大阪府 | 四條畷市 一部 | 河川管理 | 基準点測量 基準点測量 | 3級 4級 | 3点 8点 | 大阪府枚方土木事務所助言 F0284 | 株式会社富士開発コンサルタント | R1.8.9 R2.1.19 | 175653 | |
| 大阪府 | 茨木市 一部 | その他 | 基準点測量 現地測量（数値地形図作成） | 4級 250 | 15点 0.021km ² | 大阪府安威川ダム建設事務所助言 F0203 | 有限会社サンライズ計画 | R1.8.19 R1.11.27 | 174901 | |
| 大阪府 | 豊中市 一部 大阪市 一部 | 鉄道計画 | 数値撮影（デジタル） 同時調整 写真現地図作成（デジタルオルソ） 数値図化 水準測量 | 地上画素寸法 19cm 2500 2500 2500 簡級 | 31.9km ² 30.3km ² 31.9km ² 7.7km | 鉄道建設・運輸施設整備支援機構大阪支社助言 F0298 | 株式会社かんこう | R1.8.23 R2.1.22 | 175779 | |
| 兵庫県 | 伊丹市 一部 西宮市 一部 尼崎市 一部 | | | | | | | | | |
| 大阪府 | 岸和田市 全域 | 都市計画 | 修正測量 | 2500 | 0.96km ² | 大阪府岸和田市助言 F0165 | 株式会社かんこう | R1.9.1 R2.3.30 | 174322 | |
| 大阪府 | 島本町 一部 | 地盤変動調査 | 水準測量 | 2級 | 12.4km | 大阪府島本町助言 F0328 | 国際航業株式会社 大阪支店 | R1.9.2 R2.3.31 | 176239 | |
| 大阪府 | 泉南市 一部 | 道路管理 | 基準点測量 基準点測量 基準点測量 | 2級 3級 4級 | 3点 7点 21点 | 大阪府岸和田土木事務所助言 F0233 | 株式会社イシヤマエンジニアリング | R1.9.4 R1.12.16 | 175181 | |
| 大阪府 | 泉佐野市 一部 | その他 | 基準点測量 基準点測量 基準点測量 | 2級 3級 4級 | 2点 1点 2点 | 大阪府岸和田土木事務所助言 F0303 | 株式会社ティー・エス・シー | R1.9.6 R2.2.25 | 175834 | |
| 大阪府 | 富田林市 一部 | その他 | 基準点測量 基準点測量 | 2級 4級 | 2点 15点 | 大阪府富田林土木事務所助言 F0307 | 有限会社 多賀 | R1.9.6 R2.2.27 | 175875 | |
| 大阪府 | 守口市 一部 枚方市 一部 | 道路計画 | 基準点測量 | 4級 | 25点 | 大阪府枚方土木事務所助言 F0213 | 株式会社エヌ・エス | R1.9.9 R2.2.28 | 174977 | |
| 大阪府 | 東大阪市 一部 | 道路台帳 | 基準点測量 現地測量（数値地形図作成） | 4級 250 | 24点 0.038km ² | 大阪府八尾土木事務所助言 F0268 | 株式会社エヌ・イー計測 | R1.9.10 R2.2.28 | 175437 | |
| 大阪府 | 大阪市 一部 | 河川管理 | 基準点測量 | 4級 | 38点 | 大阪府西大阪治水事務所助言 F0324 | 株式会社森本測量設計 | R1.9.10 R2.1.29 | 176168 | |
| 大阪府 | 大阪市 一部 | 河川管理 | 基準点測量 | 4級 | 139点 | 大阪府西大阪治水事務所助言 F0417 | 平和測量設計株式会社 | R1.9.12 R2.2.26 | 177059 | |
| 大阪府 | 忠岡町 一部 | その他 | 基準点測量 現地測量（数値地形図作成） | 4級 250 | 11点 0.026km ² | 大阪府南部流域下水道事務所助言 F0232 | 西部技術株式会社 | R1.9.17 R2.2.28 | 175165 | |
| 大阪府 | 能勢町 一部 | 道路計画 | 基準点測量 基準点測量 | 2級 4級 | 2点 10点 | 大阪府池田土木事務所助言 F0250 | 有限会社富田測量設計 | R1.9.17 R1.10.31 | 175287 | |
| 大阪府 | 大阪市 一部 | 道路管理 | 復旧測量（基準点） 基準点測量 | 3級 4級 | 3点 30点 | 大阪府大阪市助言 F0314 | 株式会社日照技術コンサルタント | R1.9.17 R2.3.31 | 176046 | |
| 大阪府 | 八尾市 一部 | 河川管理 | 基準点測量 現地測量（数値地形図作成） | 4級 250 | 18点 0.031km ² | 大阪府八尾土木事務所助言 F0262 | 株式会社エヌ・イー計測 | R1.9.19 R2.2.26 | 175393 | |
| 大阪府 | 八尾市 一部 | 河川管理 | 基準点測量 | 4級 | 18点 | 大阪府八尾土木事務所助言 F0263 | 株式会社森本測量設計 | R1.9.19 R2.2.26 | 175394 | |
| 大阪府 | 堺市 一部 | 河川管理 | 基準点測量 | 4級 | 4点 | 大阪府富田林土木事務所助言 F0343 | 有限会社 ジャパンサーベイングシステム | R1.9.20 R2.1.22 | 176410 | |
| 大阪府 | 茨木市 一部 | その他 | 基準点測量 基準点測量 | 3級 4級 | 6点 26点 | 大阪府安威川ダム建設事務所助言 F0248 | 有限会社ユニティ | R1.9.24 R2.2.26 | 175278 | |
| 大阪府 | 千早赤阪村 一部 | 道路台帳 | NM計測 修正測量 | 500 500 | 1.3km 1.3km | 大阪府千早赤阪村助言 F0267 | 株式会社パスコ 大阪支店 | R1.9.24 R2.2.28 | 175429 | |
| 大阪府 | 藤井寺市 全域 | 固定資産 | 数値撮影（デジタル） 同時調整 写真現地図作成（デジタルオルソ） 修正測量 | 地上画素寸法 6cm 500 500 500 | 8.89km ² 8.89km ² 8.89km ² | 大阪府藤井寺市助言 F0379 | 株式会社エイテック 大阪支店 | R1.9.30 R2.3.31 | 176775 | |
| 大阪府 | 河内長野市 一部 | 固定資産 | 数値撮影（デジタル） 同時調整 | 地上画素寸法 12cm 1000 | 41.1km ² | 大阪府河内長野市助言 F0191 | 国際航業株式会社 大阪支店 | R1.10.1 R2.3.31 | 174746 | |
| 大阪府 | 貝塚市 一部 | 道路計画 | 基準点測量 基準点測量 | 2級 4級 | 3点 104点 | 大阪府岸和田土木事務所助言 F0405 | 和泉コンサルタント株式会社 | R1.10.1 R2.2.28 | 176973 | |
| 大阪府 | 大阪市 一部 | 道路管理 | 復旧測量（基準点） 基準点測量 | 3級 4級 | 19点 58点 | 大阪府大阪市助言 F0348 | 株式会社プロジェクト・バル | R1.10.2 R2.3.31 | 176472 | |
| 大阪府 | 四條畷市 一部 枚方市 一部 | その他 | 基準点測量 基準点測量 | 2級 4級 | 3点 9点 | 大阪府枚方土木事務所助言 F0340 | 株式会社ケーエスプランニング | R1.10.4 R2.2.17 | 176372 | |
| 大阪府 | 柏原市 一部 | その他 | 基準点測量 現地測量（数値地形図作成） 用地測量 | 4級 250 その他 | 4点 0.003km ² 0.0006km ² | 大阪府八尾土木事務所助言 F0285 | 株式会社日照技術コンサルタント 大阪支店 | R1.10.7 R1.12.27 | 175658 | |
| 大阪府 | 枚方市 一部 | 都市計画 | 基準点測量 基準点測量 | 3級 4級 | 6点 30点 | 都市再生機構西日本支社助言 F0315 | 株式会社シービー測量設計事務所 | R1.10.10 R2.2.28 | 176062 | |
| 大阪府 | 泉南市 一部 | 道路計画 | 基準点測量 | 4級 | 7点 | 大阪府岸和田土木事務所助言 F0374 | MOGコンサルタント株式会社 | R1.10.10 R2.2.25 | 176673 | |

近畿地方

| 都道府県 | 測量地域 | 測量目的 | 測量種別 | 縮尺・等級 | 事業量 | 測量計画機関（助言番号） | 測量作業機関 | 実施時期 | ID |
|------|---------------|--------|---------------------------------------|-----------------------------|---|-------------------------------|------------------------|---------------------|--------|
| 大阪府 | 寝屋川市 一部 | 土地区画整理 | 基準点測量 | 4級 | 9点 | 寝屋川市打上高塚町土地区画整理組合 助言 F0257 | 株式会社オオバ 大阪支店 | R1.10.15 R2.1.31 | 175356 |
| 大阪府 | 茨木市 一部 | 都市計画 | 修正測量 地図編集 地図編集 | 2500 10000 15000 | 0.02km ² 0.02km ² 0.02km ² | 大阪府茨木市 助言 F0322 | 株式会社バスコ 大阪支店 | R1.10.15 R2.3.13 | 176149 |
| 大阪府 | 阪南市 一部 | 道路台帳 | MM計測 修正測量 | 500 500 | 1km 1km | 大阪府阪南市 助言 F0323 | 株式会社バスコ 大阪支店 | R1.10.15 R2.3.27 | 176158 |
| 大阪府 | 豊中市 全域 | 道路台帳 | MM計測 修正測量 | 500 500 | 0.035km ² 0.035km ² | 大阪府豊中市 助言 F0330 | 株式会社バスコ 大阪支店 | R1.10.17 R2.3.31 | 176284 |
| 大阪府 | 茨木市 一部 | 道路台帳 | 基準点測量 | 4級 | 39点 | 大阪府茨木市 助言 F0255 | 株式会社バスコ 大阪支店 | R1.10.20 R2.3.31 | 175336 |
| 大阪府 | 大阪狭山市 全域 | 固定資産 | 数値撮影（デジタル） 同時調整 写真地図作成（デジタルオルソ） | 地上画素寸法 10cm 1000 1000 | 11.92km ² 11.92km ² 11.92km ² | 大阪府大阪狭山市 助言 F0346 | 株式会社ウエスコ 関西支社 | R1.10.25 R2.3.31 | 176440 |
| 大阪府 | 枚方市 一部 | 道路計画 | 基準点測量 | 3級 | 11点 | 大阪府枚方市 助言 F0484 | 株式会社川測設計 | R1.10.30 R2.2.20 | 177571 |
| 大阪府 | 箕面市 一部 | その他 | 基準点測量 | 2級 | 1点 | 大阪府池田土木事務所 助言 F0389 | 株式会社グラスブ | R1.11.1 R2.1.29 | 176845 |
| 大阪府 | 吹田市 一部 | 道路台帳 | 修正測量 | 500 | 5km | 大阪府吹田市 助言 F0366 | 株式会社バスコ 大阪支店 | R1.11.5 R2.3.31 | 176643 |
| 大阪府 | 高石市 全域 | 固定資産 | 数値撮影（デジタル） 同時調整 写真地図作成（デジタルオルソ） | 地上画素寸法 8cm 500 500 | 11.35km ² 11.35km ² 11.35km ² | 大阪府高石市 助言 F0402 | 株式会社バスコ 関西事業部 営業部 大阪支店 | R1.11.12 R2.3.31 | 176946 |
| 大阪府 | 摂津市 一部 | 地盤変動調査 | 水準測量 | 1級 | 21km | 大阪府摂津市 助言 F0357 | 株式会社バスコ | R1.11.13 R2.3.13 | 176544 |
| 大阪府 | 茨木市 一部 | その他 | 基準点測量 基準点測量 | 3級 4級 | 3点 219点 | 法務省大阪法務局 助言 F0358 | 小野測量登記事務所 | R1.11.15 R2.1.31 | 176668 |
| 大阪府 | 大阪市 全域 | 総合計画 | 修正測量 修正測量 | 2500 500 | 225.3km ² 1.35km ² | 大阪市都市計画局 助言 F0406 | 株式会社バスコ 大阪支店 | R1.11.15 R2.3.19 | 176981 |
| 大阪府 | 枚方市 一部 大東市 一部 | 道路台帳 | 基準点測量 | 4級 | 9点 | 大阪府枚方土木事務所 助言 F0490 | 有限会社富田測量設計 | R1.11.18 R2.2.26 | 177599 |
| 大阪府 | 東大阪市 一部 | 下水道計画 | 基準点測量 | 4級 | 17点 | 大阪府東部流域下水道事務所 助言 F0559 | 株式会社アイ・エス | R1.11.18 R2.2.26 | 178094 |
| 大阪府 | 松原市 全域 | 固定資産 | 数値撮影（デジタル） 同時調整 | 地上画素寸法 11cm 1000 | 16.67km ² 16.67km ² | 大阪府松原市 助言 F0439 | 株式会社バスコ 関西事業部 営業部 大阪支店 | R1.11.22 R2.3.31 | 177239 |
| 大阪府 | 吹田市 一部 | 道路台帳 | 基準点測量 | 4級 | 11点 | 大阪府茨木土木事務所 助言 F0518 | 有限会社ユニティ | R1.11.22 R2.2.26 | 177806 |
| 大阪府 | 泉南市 一部 | その他 | 基準点測量 基準点測量 現地測量（数値地形図作成） | 2級 4級 500 | 3点 16点 0.015km ² | 大阪府岸和田土木事務所 助言 F0531 | 株式会社西川測量設計 | R1.11.25 R2.2.25 | 177901 |
| 大阪府 | 吹田市 一部 | 地籍調査 | 基準点測量 | 4級 | 42点 | 大阪府吹田市 助言 F0432 | 株式会社ジャパックス 大阪支店 | R1.11.27 R2.3.31 | 177190 |
| 大阪府 | 豊中市 全域 | 総合計画 | 修正測量 地図編集 地図編集 | 500 2500 10000 | 36.6km ² 36.6km ² 36.6km ² | 大阪府豊中市 助言 F0462 | 株式会社バスコ 大阪支店 | R1.11.27 R2.3.31 | 177436 |
| 大阪府 | 高槻市 全域 | 固定資産 | 数値撮影（デジタル） 同時調整 写真地図作成（デジタルオルソ） | 地上画素寸法 9.4cm 500 500 | 105.29km ² 105.29km ² 68.9km ² | 大阪府高槻市 助言 F0519 | 株式会社エイテック 大阪支店 | R1.11.28 R2.3.31 | 177807 |
| 大阪府 | 高槻市 一部 | その他 | 基準点測量 基準点測量 基準点測量 | 2級 3級 4級 | 6点 6点 3点 | 大阪府茨木土木事務所 助言 F0390 | 千里工事測量株式会社 | R1.11.29 R2.1.29 | 176851 |
| 大阪府 | 富田林市 全域 | 総合計画 | 数値撮影（デジタル） 同時調整 写真地図作成（デジタルオルソ） | 地上画素寸法 16cm 1000 1000 | 39.72km ² 39.72km ² 39.72km ² | 大阪府富田林市 助言 F0470 | 写測エンジニアリング株式会社 | R1.11.29 R2.3.19 | 177470 |
| 大阪府 | 堺市 全域 | その他 | 数値撮影（デジタル） 同時調整 写真地図作成（デジタルオルソ） | 地上画素寸法 12cm 1000 1000 | 149.82km ² 149.82km ² 149.82km ² | 大阪府堺市 助言 F0116 | 国際航業株式会社 大阪支店 | R1.12.1 R2.3.31 | 173658 |
| 大阪府 | 河南町 全域 | 固定資産 | 数値撮影（デジタル） 同時調整 写真地図作成（デジタルオルソ） | 地上画素寸法 10cm 500 500 | 25.26km ² 25.26km ² 25.26km ² | 大阪府河南町 助言 F0393 | 国際航業株式会社 大阪支店 | R1.12.1 R2.3.22 | 176871 |
| 大阪府 | 岬町 全域 | 固定資産 | 数値撮影（デジタル） 同時調整 写真地図作成（デジタルオルソ） | 地上画素寸法 14cm 1000 1000 | 49.18km ² 49.18km ² 49.18km ² | 大阪府岬町 助言 F0408 | 国際航業株式会社 大阪支店 | R1.12.1 R2.3.31 | 176989 |
| 大阪府 | 寝屋川市 全域 | 固定資産 | 数値撮影（デジタル） 同時調整 写真地図作成（デジタルオルソ） | 地上画素寸法 14cm 1000 1000 | 24.73km ² 24.73km ² 24.73km ² | 大阪府寝屋川市 助言 F0409 | 国際航業株式会社 大阪支店 | R1.12.1 R2.3.27 | 176999 |
| 大阪府 | 豊中市 全域 | 固定資産 | 数値撮影（デジタル） 同時調整 写真地図作成（デジタルオルソ） | 地上画素寸法 6cm 500 500 | 36.6km ² 36.6km ² 36.6km ² | 大阪府豊中市 助言 F0459 | 国際航業株式会社 大阪支店 | R1.12.1 R2.3.15 | 177401 |
| 大阪府 | 守口市 全域 | 固定資産 | 数値撮影（デジタル） 同時調整 写真地図作成（デジタルオルソ） | 地上画素寸法 9.5cm 500 500 | 12.71km ² 12.71km ² 12.71km ² | 大阪府守口市 助言 F0471 | 株式会社かんこう | R1.12.1 R2.2.28 | 177516 |
| 大阪府 | 交野市 全域 | 固定資産 | 数値撮影（デジタル） 同時調整 写真地図作成（デジタルオルソ） | 地上画素寸法 16cm 1000 1000 | 25.55km ² 25.55km ² 25.55km ² | 大阪府交野市 助言 F0483 | カンゼ航測株式会社 | R1.12.1 R2.3.30 | 177567 |
| 大阪府 | 豊中市 一部 | 道路管理 | 基準点測量 | 3級 | 4点 | 大阪府豊中市 助言 F0447 | 株式会社バスコ 大阪支店 | R1.12.2 R2.3.31 | 177278 |

近畿地方

| 都道府県 | 測量地域 | 測量目的 | 測量種別 | 縮尺・等級 | 事業量 | 測量計画機関(助言番号) | 測量作業機関 | 実施時期 | ID |
|------|------------------|-------|--|--------------------------------------|---|-----------------------------|------------------------|---------------------|--------|
| 大阪府 | 守口市 全域 | 都市計画 | 修正測量 地図編集 | 2500 10000 | 12.71km ² 12.71km ² | 大阪府守口市 助言 F0478 | 株式会社バスコ 大阪支店 | R1.12.2 R2.3.31 | 177549 |
| 大阪府 | 大阪市 全域 | 総合計画 | 数値撮影(デジタル) 同時調整 写真地図作成(デジタルオルソ) 写真地図作成(デジタルオルソ) | 地上画素寸法 15cm 2500 2500 10000 | 225.21km ² 225.21km ² 225.21km ² | 大阪府大阪市都市計画局 助言 F0480 | 写測エンジニアリング株式会社 | R1.12.4 R2.3.25 | 177559 |
| 大阪府 | 門真市 全域 | 総合計画 | 数値撮影(デジタル) 同時調整 写真地図作成(デジタルオルソ) | 地上画素寸法 8cm 500 500 | 12.3km ² 12.3km ² 12.3km ² | 大阪府門真市 助言 F0487 | アジア航測株式会社 大阪支店 | R1.12.4 R2.3.31 | 177581 |
| 大阪府 | 熊取町 全域 泉南市 全域 | 固定資産 | 数値撮影(デジタル) 同時調整 写真地図作成(デジタルオルソ) | 地上画素寸法 12cm 1000 1000 | 179km ² 179km ² 179km ² | 大阪府泉佐野市 助言 F0229 | 株式会社かんこう | R1.12.5 R2.3.31 | 175160 |
| 大阪府 | 田尻町 全域 | 固定資産 | 数値撮影(デジタル) 同時調整 | 地上画素寸法 14.4cm 1000 | 5.62km ² 2.34km ² | 大阪府田尻町 助言 F0425 | 朝日航洋株式会社 | R1.12.5 R2.3.19 | 177126 |
| 大阪府 | 堺市 全域 | 道路台帳 | 修正測量 修正測量 | 500 1000 | 40.4km 40.4km | 大阪府堺市 助言 F0454 | 国際航業株式会社 大阪支店 | R1.12.5 R2.3.31 | 177361 |
| 大阪府 | 柏原市 全域 | 固定資産 | 数値撮影(デジタル) 同時調整 写真地図作成(デジタルオルソ) | 地上画素寸法 11cm 1000 1000 | 25.33km ² 25.33km ² 25.33km ² | 大阪府柏原市 助言 F0486 | 株式会社バスコ 関西事業部 営業部 大阪支店 | R1.12.6 R2.3.31 | 177577 |
| 大阪府 | 箕面市 全域 | 固定資産 | 数値撮影(デジタル) 同時調整 写真地図作成(デジタルオルソ) | 地上画素寸法 10cm 500 500 | 39.46km ² 39.46km ² 32.64km ² | 大阪府箕面市 助言 F0502 | 写測エンジニアリング株式会社 | R1.12.10 R2.3.13 | 177706 |
| 大阪府 | 茨木市 全域 | 固定資産 | 数値撮影(デジタル) 同時調整 写真地図作成(デジタルオルソ) | 地上画素寸法 11cm 1000 1000 | 76.49km ² 76.49km ² 76.49km ² | 大阪府茨木市 助言 F0507 | 株式会社バスコ 関西事業部 営業部 大阪支店 | R1.12.12 R2.3.31 | 177747 |
| 大阪府 | 熊取町 一部 | その他 | 基準点測量 | 4級 | 10点 | 大阪府熊取町 助言 F0548 | 泉州測地株式会社 | R1.12.12 R2.3.9 | 178031 |
| 大阪府 | 阪南市 全域 | 固定資産 | 数値撮影(デジタル) 同時調整 写真地図作成(デジタルオルソ) | 地上画素寸法 14cm 1000 1000 | 36.17km ² 36.17km ² 36.17km ² | 大阪府阪南市 助言 F0342 | 株式会社かんこう | R1.12.15 R2.3.13 | 176399 |
| 大阪府 | 吹田市 全域 | 固定資産 | 数値撮影(デジタル) 同時調整 写真地図作成(デジタルオルソ) | 地上画素寸法 9.6cm 1000 1000 | 36.09km ² 36.09km ² 36.09km ² | 大阪府吹田市 助言 F0475 | 朝日航洋株式会社 | R1.12.15 R2.3.31 | 177532 |
| 大阪府 | 枚方市 全域 | 固定資産 | 数値撮影(デジタル) 同時調整 写真地図作成(デジタルオルソ) | 地上画素寸法 9.6cm 1000 1000 | 65.12km ² 65.12km ² 65.12km ² | 大阪府枚方市 助言 F0481 | 朝日航洋株式会社 | R1.12.15 R2.3.31 | 177563 |
| 大阪府 | 枚方市 一部 | その他 | 基準点測量 | 4級 | 179点 | 法務省大阪法務局 助言 F0452 | 梶谷登記測量事務所 | R1.12.16 R2.2.28 | 177346 |
| 大阪府 | 富田林市 全域 | 総合計画 | 修正測量 | 1000 | 39.72km ² | 大阪府富田林市 助言 F0526 | カンゼ航測株式会社 | R1.12.16 R2.3.1 | 177873 |
| 大阪府 | 茨木市 一部 | その他 | 基準点測量 | 4級 | 14点 | 大阪府安威川ダム建設事務所 助言 F0517 | 株式会社イシヤマエンジニアリング | R1.12.20 R2.5.13 | 177806 |
| 大阪府 | 高槻市 一部 | 基準点管理 | 基準点測量 | 4級 | 43点 | 大阪府高槻市 助言 F0602 | 株式会社サンエー | R1.12.23 R2.3.31 | 178360 |
| 大阪府 | 吹田市 一部 | その他 | 基準点測量 基準点測量 | 2級 4級 | 2点 9点 | 大阪府茨木土木事務所 助言 F0525 | 株式会社サンヨーナイス | R1.12.24 R2.2.26 | 177861 |
| 大阪府 | 和泉市 一部 | 都市計画 | 基準点測量 基準点測量 | 3級 4級 | 7点 4点 | 都市再生機構西日本支社 助言 F0527 | 株式会社ティ・エッチ・エヌ | R1.12.25 R2.5.15 | 177876 |
| 大阪府 | 富田林市 一部 | 都市計画 | 基準点測量 基準点測量 | 3級 4級 | 7点 13点 | 都市再生機構西日本支社 助言 F0528 | 株式会社グロース | R1.12.25 R2.3.25 | 177877 |
| 大阪府 | 高石市 一部 | 道路台帳 | 修正測量 修正測量 | 500 2500 | 1.2km 0.02km ² | 大阪府高石市 助言 F0558 | 株式会社バスコ 大阪支店 | R2.1.6 R2.3.23 | 178090 |
| 大阪府 | 豊中市 一部 | 基準点管理 | 基準点測量 | 4級 | 246点 | 大阪府豊中市 助言 F0551 | 株式会社森本測量設計 | R2.1.8 R2.3.31 | 178046 |
| 大阪府 | 高槻市 一部 | 総合計画 | 修正測量 | 500 | 5km ² | 大阪府高槻市 助言 F0573 | 株式会社バスコ 大阪支店 | R2.1.10 R2.3.31 | 178191 |
| 大阪府 | 松原市 一部 | その他 | 復旧測量(基準点) | 3級 | 1点 | 大阪府松原市 助言 F0600 | ジオテクニカル株式会社 | R2.1.17 R2.3.31 | 178354 |
| 大阪府 | 和泉市 一部 | 道路台帳 | MM計測 修正測量 | 500 500・2500 | 10.3km 10.3km | 大阪府和泉市 助言 F0596 | 株式会社バスコ 大阪支店 | R2.1.24 R2.3.31 | 178333 |
| 大阪府 | 摂津市 一部 | 道路台帳 | MM計測 修正測量 | 500 500・2500 イブ リッドデータ | 2.1km 2.1km | 大阪府摂津市 助言 F0601 | 株式会社バスコ 大阪支店 | R2.1.24 R2.3.27 | 178356 |
| 大阪府 | 和泉市 一部 | 道路台帳 | 基準点測量 | 4級 | 6点 | 大阪府鳳土木事務所 助言 F0554 | 株式会社グロース | R2.1.27 R2.2.28 | 178059 |
| 大阪府 | 守口市 全域 | 道路台帳 | 修正測量 | 500 | 0.51km | 大阪府守口市 助言 F0687 | 株式会社かんこう | R2.2.1 R2.3.31 | 178941 |
| 大阪府 | 高槻市 一部 | 都市計画 | 基準点測量 | 4級 | 32点 | 都市再生機構西日本支社 助言 F0576 | 株式会社グロース | R2.2.3 R2.7.20 | 178203 |
| 大阪府 | 茨木市 一部 | その他 | 基準点測量 | 4級 | 6点 | 大阪府安威川ダム建設事務所 助言 F0614 | 有限会社衣田測量設計 | R2.2.3 R2.3.2 | 178456 |
| 大阪府 | 枚方市 一部 守口市 一部 | 河川管理 | 基準点測量 | 3級 | 3点 | 近畿地方整備局淀川河川事務所 助言 F0633 | 株式会社日建技術コンサルタント | R2.2.3 R2.3.10 | 178581 |
| 大阪府 | 富田林市 一部 | 土地改良 | 基準点測量 基準点測量 | 2級 3級 | 7点 3点 | 大阪府南河内農と緑の総合事務所 助言 F0629 | 淀川地所株式会社 | R2.2.10 R2.2.28 | 178551 |
| 大阪府 | 摂津市 一部 | 道路計画 | 基準点測量 | 4級 | 44点 | 大阪府摂津市 助言 F0631 | 株式会社バスコ | R2.2.14 R2.3.19 | 178567 |
| 大阪府 | 泉佐野市 一部 | その他 | 基準点測量 | 4級 | 14点 | 大阪府泉佐野市 助言 F0616 | 株式会社 F A C T | R2.2.17 R2.3.25 | 178468 |
| 大阪府 | 能勢町 全域 | 総合計画 | 数値撮影(デジタル) 同時調整 | 地上画素寸法 15cm 2500 | 98.75km ² 98.75km ² | 大阪府能勢町 助言 F0664 | アジア航測株式会社 大阪支店 | R2.2.19 R2.3.13 | 178750 |

近畿地方

| 都道府県 | 測量地域 | 測量目的 | 測量種別 | 縮尺・等級 | 事業量 | 測量計画機関（助言番号） | 測量作業機関 | 実施時期 | ID |
|------|--------------------------------------|--------|--|-----------------------------|--|-----------------------------|--------------------|-----------------------|--------|
| 大阪府 | 八尾市 一部 | その他 | 復旧測量（基準点） 基準点測量 | 3級 4級 | 2点 16点 | 大阪府八尾市助言 F0006 | 有限会社丸山測量事務所 | R2.2.21 R2.4.17 | 179016 |
| 大阪府 | 茨木市 一部 | 道路台帳 | 修正測量 | 500 | 4.42km | 大阪府茨木市助言 F0658 | 株式会社バスコ 関西事業部 大阪支店 | R2.2.27 R2.3.31 | 178717 |
| 大阪府 | 松原市 全域 | 道路台帳 | 修正測量 | 500 | 1.58km | 大阪府松原市助言 F0644 | 国際航業株式会社 大阪支店 | R2.2.28 R2.3.31 | 178638 |
| 大阪府 | 大東市 一部 | 道路計画 | 基準点測量 基準点測量 | 3級 4級 | 2点 25点 | 大阪府枚方土木事務所助言 F0659 | 有限会社中央測量 | R2.2.28 R2.9.30 | 178719 |
| 大阪府 | 箕面市 一部 | 道路台帳 | MM計測 修正測量 | 500 500 | 3.13km 3.13km | 大阪府箕面市助言 F0665 | クモノスコオペレーション株式会社 | R2.2.28 R2.3.18 | 178753 |
| 大阪府 | 堺市 一部 | 道路管理 | 基準点測量 基準点測量 | 3級 4級 | 4点 2点 | 大阪府堺市助言 F0017 | 株式会社アスカ | R2.4.14 R2.5.31 | 179177 |
| 大阪府 | 池田市 一部 | 都市計画 | 修正測量 修正測量 | 1000 2500 | 4.44km ² 4.44km ² | 大阪府池田市助言 F0044 | 株式会社ジオテクノ関西 | R2.4.21 R2.10.30 | 179431 |
| 大阪府 | 大阪市 一部 | その他 | 復旧測量（基準点） 基準点測量 | 2級 2級 | 9点 13点 | 大阪府大阪市助言 F0061 | 大阪市 | R2.6.1 R3.3.31 | 179598 |
| 大阪府 | 堺市 一部 | その他 | 基準点測量 | 4級 | 15点 | 大阪府南部流域下水道事務所助言 F0109 | 株式会社岡田測量設計 | R2.6.4 R2.8.31 | 180322 |
| 大阪府 | 高槻市 一部 | 都市計画 | 基準点測量 | 4級 | 31点 | 都市再生機構西日本支社助言 F0089 | 株式会社淀川アクセス | R2.6.20 R2.9.30 | 179992 |
| 大阪府 | 茨木市 一部 | その他 | 基準点測量 基準点測量 基準点測量 水準測量 | 2級 3級 4級 3級 | 2点 4点 45点 4.8km 2点 | 大阪府茨木土木事務所助言 F0222 | 千里工事測量株式会社 | R2.6.23 R2.11.30 | 181793 |
| 大阪府 | 摂津市 一部 | 道路管理 | 復旧測量（基準点） | 2級 | 4点 | 大阪府摂津市助言 F0110 | 株式会社淀川アクセス | R2.7.2 R2.8.31 | 180327 |
| 大阪府 | 岬町 一部 | その他 | 基準点測量 基準点測量 基準点測量 現地測量（数値地形図作成） | 2級 3級 4級 250 | 2点 4点 15点 0.02km ² | 大阪府岸和田土木事務所助言 F0176 | 株式会社阪南建設エンジニアリング | R2.7.16 R2.11.25 | 181440 |
| 大阪府 | 茨木市 一部 | その他 | 基準点測量 基準点測量 基準点測量 | 2級 3級 4級 | 2点 4点 5点 | 大阪府茨木土木事務所助言 F0183 | 株式会社ヤマキ | R2.7.20 R2.11.30 | 181458 |
| 大阪府 | 八尾市 一部 | その他 | 基準点測量 | 4級 | 10点 | 大阪府八尾土木事務所助言 F0194 | 株式会社アイ・エス | R2.7.20 R3.2.24 | 181510 |
| 大阪府 | 熊取町 一部 | 都市計画 | 基準点測量 基準点測量 | 3級 4級 | 4点 16点 | 大阪府熊取町助言 F0185 | 株式会社グロース | R2.8.1 R3.3.15 | 181460 |
| 大阪府 | 岸和田市 一部 | 道路台帳 | 基準点測量 基準点測量 基準点測量 | 2級 3級 4級 | 4点 4点 4点 | 大阪府鳳土木事務所助言 F0246 | 株式会社大永建設コンサルタント | R2.8.3 R3.1.27 | 182102 |
| 大阪府 | 堺市 一部 | 都市計画 | 基準点測量 | 4級 | 27点 | 都市再生機構西日本支社助言 F0152 | 株式会社グロース | R2.8.6 R2.11.6 | 181101 |
| 大阪府 | 熊取町 一部 | その他 | 基準点測量 | 4級 | 16点 | 大阪府熊取町助言 F0217 | 株式会社フィールド | R2.8.14 R2.12.25 | 181719 |
| 大阪府 | 柏原市 一部 | その他 | 基準点測量 基準点測量 | 2級 4級 | 2点 25点 | 大阪府八尾土木事務所助言 F0191 | 株式会社グラスブ | R2.8.20 R2.11.30 | 181502 |
| 大阪府 | 堺市 一部 | その他 | 基準点測量 基準点測量 基準点測量 水準測量 | 2級 3級 4級 4級 | 3点 3点 24点 7.3km 30点 | 宮内庁書陵部陵墓課助言 F0256 | 株式会社アクセス | R2.9.15 R2.12.7 | 182216 |
| 大阪府 | 大阪市 一部 | 都市計画 | 基準点測量 | 4級 | 17点 | 都市再生機構西日本支社助言 F0263 | 株式会社ティ・エッチ・エス | R2.10.1 R3.1.29 | 182287 |
| 大阪府 | 茨木市 一部 | 都市計画 | 基準点測量 | 4級 | 13点 | 都市再生機構西日本支社助言 F0333 | 株式会社グロース | R2.10.12 R2.12.10 | 183219 |
| 大阪府 | 堺市 一部 | 港湾計画 | 基準点測量 基準点測量 | 2級 4級 | 4点 4点 | 近畿地方整備局大阪港湾・空港整備事務所助言 F0328 | 日本ジタン株式会社 | R2.10.26 R2.12.21 | 183168 |
| 大阪府 | 池田市 全域 | 総合計画 | 数値撮影（デジタル） 同時調整 写真地図作成（デジタルオルソ） | 地上画素寸法 10cm 1000 1000 | 22.14km ² 22.14km ² | 大阪府池田市助言 F0443 | 国際航業株式会社 大阪支店 | R2.11.20 R3.1.31 | 184272 |
| 大阪府 | 吹田市 一部 | 都市計画 | 基準点測量 | 4級 | 12点 | 都市再生機構西日本支社助言 F0427 | 株式会社ティ・エッチ・エス | R2.11.24 R3.2.10 | 184119 |
| 兵庫県 | 神戸市 一部 | その他 | 基準点測量 基準点測量 | 2級 3級 | 4点 4点 | 近畿地方整備局六甲砂防事務所助言 F0031 | 日本工営株式会社 | H30.5.23 H30.12.10 | 164028 |
| 兵庫県 | 神戸市 一部 | その他 | 基準点測量 | 2級 | 4点 | 近畿地方整備局六甲砂防事務所助言 F0032 | 日本工営株式会社 | H30.5.23 H30.12.10 | 164030 |
| 兵庫県 | 宝塚市 一部 | その他 | 基準点測量 基準点測量 | 2級 3級 | 6点 16点 | 玉瀬土地区改良区助言 F0205 | 株式会社内山測量設計 | H30.7.10 H31.2.28 | 166473 |
| 兵庫県 | 神戸市 全域 | 土地区画整理 | 基準点測量 基準点測量 | 3級 4級 | 4点 7点 | 株式会社日本ライフクリエイティブ助言 F0244 | 土地家屋調査士法人北山総合事務所 | H30.9.1 R2.3.31 | 166864 |
| 兵庫県 | 市川町 一部 | 土地改良 | 基準点測量 | 3級 | 16点 | 兵庫県中播磨県民センター助言 F0409 | サンスイコンサルタント株式会社 | H30.9.19 H31.3.27 | 168517 |
| 兵庫県 | 加東市 一部 | 道路台帳 | 現地測量（数値地形図作成） MM計測 | 1000 1000 | 5.6km 5.6km | 兵庫県加東市助言 F0334 | 国際航業株式会社 兵庫支店 | H30.11.6 H31.3.15 | 167964 |
| 兵庫県 | 西宮市 一部 | 土地区画整理 | 基準点測量 水準測量 水準測量 | 4級 3級 4級 | 35点 3.5km 2点 2.5km 35点 | 兵庫県西宮市助言 F0319 | 昭和株式会社 関西支社 | H30.11.15 H31.3.31 | 167838 |
| 兵庫県 | 神戸市 一部 西宮市 一部 尼崎市 一部 芦屋市 一部 | その他 | 航空レーザ測量 | 500 | 13km ² | 兵庫県阪神南県民センター助言 F0407 | 株式会社バスコ 神戸支店 | H30.12.7 H31.3.25 | 168500 |
| 兵庫県 | 宍粟市 一部 | 道路台帳 | MM計測 修正測量 | 500 500 | 0.7km 0.7km | 近畿地方整備局姫路河川国道事務所助言 F0521 | アジア航測株式会社 神戸支店 | H31.1.11 H31.3.20 | 170512 |
| 兵庫県 | 神戸市 一部 | 道路管理 | 数値撮影（デジタル） 同時調整 数値図化 修正測量 | 500 500 500 500 | 1km ² 0.72km ² 0.28km ² | 近畿地方整備局兵庫国道事務所助言 F0507 | 国際航業株式会社 兵庫支店 | H31.2.1 H31.3.19 | 170378 |
| 兵庫県 | 香美町 一部 | その他 | 基準点測量 | 2級 | 2点 | 兵庫県但馬県民局助言 F0068 | 株式会社コスモ | H31.2.4 R1.7.31 | 172708 |
| 兵庫県 | 南あわじ市 全域 | 道路台帳 | MM計測 修正測量 | 1000 1000 | 4.2km 4.2km | 兵庫県南あわじ市助言 F0499 | 国際航業株式会社 兵庫支店 | H31.2.8 H31.3.31 | 170318 |
| 兵庫県 | 神戸市 一部 | 都市計画 | 基準点測量 基準点測量 | 3級 4級 | 4点 30点 | 都市再生機構西日本支社助言 F0535 | 株式会社共栄テック | H31.3.18 R2.2.28 | 170621 |

近畿地方

| 都道府県 | 測量地域 | 測量目的 | 測量種別 | 縮尺・等級 | 事業量 | 測量計画機関（助言番号） | 測量作業機関 | 実施時期 | ID | |
|------|---|---|--|-------------------------------|---|---|------------------------------|---------------------|--------------------|--------|
| 兵庫県 | たつの市 一部 | ほ場整備 | 基準点測量 | 2級 | 9点 | 兵庫県西播磨県民局 助言 F0047 | サンスイコンサルタント株式会社 | H31.4.1 R1.10.31 | 172380 | |
| 兵庫県 | 播磨町 一部 淡路市 一部 高砂市 一部 加古川市 一部 洲本市 一部 | たつの市 一部 南あわじ市 一部 赤穂市 一部 相生市 一部 明石市 一部 | 海岸保全 数値撮影（デジタル） 同時調整 航空レーザ測量 | 地上画素寸法 11cm 1000 500 | 49km ² 49km ² 49.09km ² | 兵庫県中播磨県民センター 助言 F0013 | 株式会社バスコ 神戸支店 | H31.4.11 R2.3.25 | 171934 | |
| 兵庫県 | 西宮市 全域 | その他 | 修正測量 修正測量 | 500 2500 | 7.55km ² 100.18km ² | 兵庫県西宮市 助言 F0024 | 株式会社GEOソリューションズ | R1.5.7 R2.3.31 | 172063 | |
| 兵庫県 | 豊岡市 一部 | その他 | 基準点測量 基準点測量 | 2級 4級 | 3点 28点 | 兵庫県但馬県民局 助言 F0060 | 株式会社テクセル | R1.5.7 R1.8.31 | 172529 | |
| 兵庫県 | 明石市 一部 | 土地区画整理 | 現地測量（数値地形図作成） | 500 | 0.19km ² | 兵庫県明石市 助言 F0025 | 株式会社八州 関西支社 | R1.5.15 R2.3.10 | 172089 | |
| 兵庫県 | たつの市 一部 | その他 | 基準点測量 基準点測量 基準点測量 現地測量（数値地形図作成） | 2級 3級 4級 500 | 2点 2点 9点 0.012km ² | 兵庫県西播磨県民局 助言 F0034 | 株式会社サンコム | R1.5.15 R2.3.25 | 172190 | |
| 兵庫県 | 宝塚市 一部 | 都市計画 | 修正測量 地図編集 | 2500 10000 | 101.89km ² 101.89km ² | 兵庫県宝塚市 助言 F0040 | 国際航業株式会社 兵庫支店 | R1.5.20 R2.4.30 | 172298 | |
| 兵庫県 | 神戸市 全域 | 道路台帳 | 修正測量 | 1000 | 39.1km | 兵庫県神戸市 助言 F0058 | 国際航業株式会社 神戸営業所 | R1.5.27 R2.3.23 | 172486 | |
| 兵庫県 | 西宮市 一部 | 地籍調査 | 現地測量（数値地形図作成） | 500 | 0.11km ² | 兵庫県西宮市 助言 F0052 | 株式会社関西技術コンサルタンツ | R1.6.3 R2.3.31 | 172407 | |
| 兵庫県 | 豊岡市 一部 | その他 | 基準点測量 | 2級 | 7点 | 兵庫県但馬県民局 助言 F0059 | 株式会社西播設計 但馬支店 | R1.6.10 R2.3.25 | 172512 | |
| 兵庫県 | 豊岡市 一部 | その他 | 基準点測量 | 2級 | 2点 | 兵庫県但馬県民局 助言 F0065 | 株式会社石田測量事務所 | R1.6.10 R2.3.25 | 172591 | |
| 兵庫県 | 川西市 全域 | 都市計画 | 修正測量 | 2500 | 53.44km ² | 兵庫県川西市 助言 F0073 | アジア航測株式会社 神戸支店 | R1.6.18 R2.3.21 | 172801 | |
| 兵庫県 | 神河町 一部 | その他 | 基準点測量 基準点測量 | 2級 4級 | 2点 29点 | 兵庫県中播磨県民センター 助言 F0193 | 株式会社 鶏北測量設計 | R1.6.19 R1.12.16 | 174767 | |
| 兵庫県 | 猪名川町 一部 | 砂防計画 | 用地測量 | その他 | 0.0049km ² | 兵庫県阪神北県民局 助言 F0095 | 株式会社河南測量設計 | R1.6.20 R1.12.31 | 173388 | |
| 兵庫県 | 丹波市 全域 | 道路台帳 | 現地測量（数値地形図作成） | 1000 | 1.1km | 兵庫県丹波市 助言 F0120 | 株式会社かんこう 神戸支店 | R1.7.5 R2.3.6 | 173676 | |
| 兵庫県 | 丹波市 全域 | 総合計画 | 数値撮影（デジタル） 同時調整 | 地上画素寸法 10cm 1000 | 493.21km ² 493.21km ² | 兵庫県丹波市 助言 F0103 | アジア航測株式会社 神戸支店 | R1.7.16 R2.3.16 | 173508 | |
| 兵庫県 | 姫路市 一部 | その他 | 航空レーザ測量 | 500 | 65km ² | 兵庫県姫路市 助言 F0105 | 株式会社バスコ 姫路営業所 | R1.7.17 R2.2.28 | 173513 | |
| 兵庫県 | 猪名川町 一部 | その他 | 基準点測量 基準点測量 | 4級 3級 | 30点 2点 | 兵庫県阪神北県民局 助言 F0113 | 進和測量設計株式会社 | R1.7.20 R2.3.25 | 173619 | |
| 兵庫県 | 多可町 一部 | 砂防計画 | 基準点測量 基準点測量 | 2級 4級 | 3点 42点 | 兵庫県北播磨県民局 助言 F0197 | 有限会社中央測地開発 | R1.7.24 R2.3.25 | 174844 | |
| 兵庫県 | 三木市 一部 神戸市 一部 | 土地改良 | 基準点測量 基準点測量 | 2級 3級 | 3点 2点 | 近畿農政局東播用水二期農業水利事業所 助言 F0102 | N T C コンサルタンツ株式会社 | R1.7.29 R1.10.31 | 173491 | |
| 兵庫県 | 三田市 一部 | 砂防計画 | 基準点測量 基準点測量 現地測量（数値地形図作成） 路線測量 | 3級 4級 500 その他 | 1点 47点 0.02km ² 0.2km | 兵庫県阪神北県民局 助言 F0122 | 株式会社エンタコンサルタンツ | R1.7.29 R2.1.30 | 173709 | |
| 兵庫県 | 南あわじ市 一部 | 土地改良 | 基準点測量 基準点測量 その他の応用測量 | 2級 4級 500 | 11点 132点 0.78km ² | 兵庫県淡路県民局 助言 F0133 | 株式会社平成技術コンサルタンツ | R1.7.29 R2.3.23 | 173864 | |
| 兵庫県 | たつの市 一部 | 道路計画 | 基準点測量 基準点測量 現地測量（数値地形図作成） | 3級 4級 500 | 2点 16点 0.04km ² | 兵庫県西播磨県民局 助言 F0134 | 株式会社西播設計 | R1.8.1 R2.1.31 | 173867 | |
| 兵庫県 | 丹波市 一部 | 道路計画 | 用地測量 | | 0.012km ² | 兵庫県丹波県民局 助言 F0202 | 株式会社リオプラン | R1.8.5 R1.11.12 | 174886 | |
| 兵庫県 | 姫路市 一部 | 道路管理 | 基準点測量 基準点測量 | 3級 4級 | 3点 3点 | 兵庫県中播磨県民センター 助言 F0339 | 有限会社平成開発設計 | R1.8.24 R1.11.29 | 176369 | |
| 兵庫県 | 芦屋市 一部 | その他 | 基準点測量 現地測量（数値地形図作成） | 4級 500 | 14点 0.005km ² | 兵庫県阪神南県民センター 助言 F0210 | 株式会社西播設計 | R1.8.26 R2.3.25 | 174957 | |
| 兵庫県 | 豊岡市 一部 | その他 | 基準点測量 基準点測量 | 2級 4級 | 3点 23点 | 兵庫県但馬県民局 助言 F0273 | 有限会社アイ・サブラ | R1.8.26 R1.12.12 | 175454 | |
| 兵庫県 | 宍粟市 一部 | その他 | 航空レーザ測量 | 500 | 94.2km ² | 兵庫県西播磨県民局 助言 F0186 | 株式会社バスコ 神戸支店 | R1.8.27 R2.3.31 | 174679 | |
| 兵庫県 | 豊岡市 一部 新温泉町 一部 | 香美町 一部 | その他 | 航空レーザ測量 数値撮影（デジタル） 同時調整 | 500 地上画素寸法 7.8cm 500 | 15.3km ² 15.3km ² 15.3km ² | 兵庫県但馬県民局 助言 F0251 | 朝日航洋株式会社 神戸支店 | R1.8.28 R2.3.25 | 175306 |
| 兵庫県 | 三木市 全域 | 固定資産 | 数値撮影（デジタル） 同時調整 写真地図作成（デジタルオルソ） | 地上画素寸法 10cm 1000 1000 | 176.58km ² 176.58km ² 176.58km ² | 兵庫県三木市 助言 F0259 | 朝日航洋株式会社 | R1.9.5 R2.3.31 | 175385 | |
| 兵庫県 | 南あわじ市 全域 | 固定資産 | 数値撮影（デジタル） 同時調整 写真地図作成（デジタルオルソ） | 地上画素寸法 8cm 500 500 | 229.23km ² 229.23km ² 229.23km ² | 兵庫県南あわじ市 助言 F0223 | 株式会社バスコ 関西事業部 営業部 神戸支店 | R1.9.6 R2.3.31 | 175068 | |
| 兵庫県 | 尼崎市 一部 | 地籍調査 | 基準点測量 | 4級 | 18点 | 兵庫県尼崎市 助言 F0206 | 勝和測量設計株式会社 | R1.9.7 R2.3.13 | 174928 | |
| 兵庫県 | 養父市 一部 | その他 | 基準点測量 | 2級 | 32点 | 兵庫県養父市 助言 F0208 | 株式会社大興エンジニアリング | R1.9.10 R2.2.20 | 174950 | |
| 兵庫県 | 新温泉町 一部 | 道路管理 | 用地測量 | 500 | 0.0025km ² | 近畿地方整備局豊岡河川国道事務所 助言 F0258 | 株式会社共栄テック | R1.9.11 R2.2.28 | 175371 | |
| 兵庫県 | 太子町 一部 宍粟市 一部 | たつの市 一部 姫路市 一部 | その他 | 航空レーザ測量 | 陸部：500 水部 2500 | 16.3km ² | 近畿地方整備局姫路河川国道事務所 助言 F0241 | 株式会社バスコ 大阪支店 | R1.9.12 R2.2.28 | 175223 |
| 兵庫県 | たつの市 全域 | 固定資産 | 数値撮影（デジタル） 同時調整 写真地図作成（デジタルオルソ） | 地上画素寸法 11cm 1000 1000 | 210.87km ² 210.87km ² 210.87km ² | 兵庫県たつの市 助言 F0249 | 株式会社バスコ 関西事業部 営業部 神戸支店 | R1.9.17 R2.3.27 | 175282 | |

近畿地方

| 都道府県 | 測量地域 | 測量目的 | 測量種別 | 縮尺・等級 | 事業量 | 測量計画機関（助言番号） | 測量作業機関 | 実施時期 | ID |
|------|---|--------|--|---|--|------------------------------|----------------------------|----------------------|--------|
| 兵庫県 | 加古川市 全域 | 都市計画 | 修正測量 地図編集 地図編集 | 500・1000・2500 10000 25000 | 138.48km ² 138.48km ² 138.48km ² | 兵庫県加古川市 助言 F0278 | 株式会社バスコ 神戸支店 | R1.9.26 R2.3.13 | 175543 |
| 兵庫県 | 尼崎市 一部 | 地籍調査 | 基準点測量 | 4級 | 30点 | 兵庫県尼崎市 助言 F0270 | 株式会社ハンワ | R1.10.1 R2.3.13 | 175448 |
| 兵庫県 | 神戸市 一部 | 都市計画 | 修正測量 | 2500 | 32.71km ² | 兵庫県神戸市 助言 F0271 | 株式会社ジャパックス | R1.10.1 R2.3.19 | 175451 |
| 兵庫県 | 尼崎市 一部 | その他 | 基準点測量 | 4級 | 44点 | 兵庫県尼崎市 助言 F0281 | シルバーテック測量 | R1.10.1 R2.3.13 | 175584 |
| 兵庫県 | 上郡町 一部 太子町 一部 たつの市 一部 宍粟市 一部 高砂市 一部 赤穂市 一部 相生市 一部 姫路市 一部 | 道路台帳 | MM&計測 修正測量 | 500 500 | 52.8km 0.2km | 近畿地方整備局姫路河川国道事務所 助言 F0290 | 株式会社バスコ 関西事業部 大阪支店 | R1.10.1 R1.12.25 | 175720 |
| 兵庫県 | 太子町 全域 | 総合計画 | 数値撮影（デジタル） 同時調整 | 地上画素寸法 10cm 1000 | 22.61km ² 22.61km ² | 兵庫県太子町 助言 F0291 | アジア航測株式会社 神戸支店 | R1.10.1 R2.3.27 | 175722 |
| 兵庫県 | 宍粟市 一部 | その他 | 基準点測量 基準点測量 | 2級 4級 | 3点 54点 | 兵庫県西播磨県民局 助言 F0276 | 有限会社中瀬測量 | R1.10.15 R1.12.25 | 175531 |
| 兵庫県 | 福美町 全域 | 固定資産 | 数値撮影（デジタル） 同時調整 写真地図作成（デジタルオルソ） | 地上画素寸法 8cm 500 500 | 34.92km ² 34.92km ² 34.92km ² | 兵庫県福美町 助言 F0329 | 株式会社バスコ 関西事業部 営業部 神戸支店 | R1.10.16 R2.3.31 | 176241 |
| 兵庫県 | 西宮市 全域 | 総合計画 | 数値撮影（デジタル） 同時調整 写真地図作成（デジタルオルソ） | 地上画素寸法 10cm 500 1000 | 100.18km ² 100.18km ² 100.18km ² | 兵庫県西宮市 助言 F0318 | アジア航測株式会社 神戸支店 | R1.10.21 R2.3.31 | 176122 |
| 兵庫県 | 豊岡市 一部 | その他 | 基準点測量 基準点測量 現地測量（数値地形図作成） | 2級 4級 500 | 5点 7点 0.12km ² | 兵庫県但馬県民局 助言 F0341 | 株式会社テクセル | R1.10.21 R2.3.25 | 176384 |
| 兵庫県 | 丹波市 一部 | 道路計画 | 基準点測量 基準点測量 現地測量（数値地形図作成） | 2級 4級 500 | 3点 17点 0.06km ² | 兵庫県丹波県民局 助言 F0415 | 有限会社 氷上測量 | R1.10.23 R2.3.25 | 177037 |
| 兵庫県 | 西脇市 一部 | 道路台帳 | 基準点測量 基準点測量 MM&計測 数値図化 基準点測量 | 3級 4級 500 500 2級 | 7点 43点 3.7km 3.7km 1点 | 近畿地方整備局兵庫県道事務所 助言 F0354 | 株式会社バスコ | R1.10.28 R2.3.31 | 176510 |
| 兵庫県 | 尼崎市 一部 | 総合計画 | 基準点測量 | 4級 | 1点 | 兵庫県尼崎市 助言 F0369 | 株式会社ハンワ | R1.11.1 R2.5.31 | 176659 |
| 兵庫県 | 三木市 一部 | その他 | 基準点測量 | 4級 | 140点 | 法務省神戸地方法務局 助言 F0365 | 株式会社 加納測量 | R1.11.5 R2.2.29 | 176640 |
| 兵庫県 | 神戸市 一部 | その他 | 基準点測量 | 4級 | 105点 | 法務省神戸地方法務局 助言 F0367 | 一般社団法人 しらさぎ公共嘱託登記士地家屋調査士協会 | R1.11.5 R2.2.29 | 176648 |
| 兵庫県 | 加東市 一部 | 都市計画 | 修正測量 | 2500 | 7.4km ² | 兵庫県加東市 助言 F0421 | 国際航業株式会社 兵庫支店 | R1.11.8 R2.3.25 | 177106 |
| 兵庫県 | 淡路市 一部 | その他 | 基準点測量 基準点測量 水準測量 現地測量（数値地形図作成） | 3級 4級 3級 500 | 1点 2点 1.2km 2点 0.002km ² | 兵庫県淡路県民局 助言 F0384 | 株式会社エイテック西日本支社 | R1.11.12 R2.3.25 | 176824 |
| 兵庫県 | 尼崎市 一部 | 道路台帳 | MM&計測 修正測量 | 500 500 | 4.26km 4.26km | 兵庫県尼崎市 助言 F0412 | 株式会社バスコ 神戸支店 | R1.11.14 R2.3.31 | 177016 |
| 兵庫県 | 高砂市 一部 | その他 | 基準点測量 用地測量 | 4級 250 | 4点 0.027km ² | 兵庫県東播磨県民局 助言 F0391 | 株式会社 都市計画コンサルタンツ | R1.11.15 R2.3.25 | 176861 |
| 兵庫県 | 西宮市 一部 | その他 | 基準点測量 | 4級 | 179点 | 兵庫県西宮市 助言 F0385 | 株式会社サンネット | R1.11.18 R2.3.31 | 176834 |
| 兵庫県 | 豊岡市 一部 | 地盤変動調査 | 水準測量 | 1級 | 22.9km 10点 | 兵庫県豊岡市 助言 F0399 | 株式会社バスコ 神戸支店 | R1.11.18 R2.3.20 | 176909 |
| 兵庫県 | 新温泉町 一部 | 砂防計画 | 基準点測量 基準点測量 現地測量（数値地形図作成） | 3級 4級 500 | 2点 39点 0.036km ² | 兵庫県但馬県民局 助言 F0520 | 株式会社 ハマコン | R1.11.22 R2.3.25 | 177813 |
| 兵庫県 | 尼崎市 全域 | 固定資産 | 数値撮影（デジタル） 同時調整 | 地上画素寸法 5.5cm 500 | 50.72km ² 50.72km ² | 兵庫県尼崎市 助言 F0457 | 株式会社バスコ 関西事業部 営業部 神戸支店 | R1.11.27 R2.3.31 | 177378 |
| 兵庫県 | 芦屋市 全域 | 総合計画 | 数値撮影（デジタル） 同時調整 写真地図作成（デジタルオルソ） 修正測量 | 地上画素寸法 5.5cm 500 500 500・2500ハイブリッド | 18.47km ² 18.47km ² 18.47km ² 18.47km ² | 兵庫県芦屋市 助言 F0472 | 株式会社バスコ 関西事業部 営業部 神戸支店 | R1.11.28 R2.3.31 | 177524 |
| 兵庫県 | 播磨町 全域 | 固定資産 | 数値撮影（デジタル） 同時調整 写真地図作成（デジタルオルソ） | 地上画素寸法 10cm 500 500 | 9.13km ² 9.13km ² 9.13km ² | 兵庫県播磨町 助言 F0488 | 株式会社かんこう 神戸支店 | R1.11.28 R2.3.19 | 177589 |
| 兵庫県 | 神戸市 一部 | その他 | 基準点測量 | 3級 | 6点 | 兵庫県神戸市 助言 F0440 | 株式会社新土木開発コンサルタンツ | R1.11.29 R2.3.19 | 177241 |
| 兵庫県 | 加東市 全域 | 固定資産 | 数値撮影（デジタル） 同時調整 写真地図作成（デジタルオルソ） | 地上画素寸法 8cm 1000 1000 | 157.55km ² 157.55km ² 157.55km ² | 兵庫県加東市 助言 F0362 | 国際航業株式会社 兵庫支店 | R1.12.1 R2.3.31 | 176624 |
| 兵庫県 | 西脇市 全域 | 固定資産 | 数値撮影（デジタル） 数値撮影（デジタル） 同時調整 同時調整 写真地図作成（デジタルオルソ） 写真地図作成（デジタルオルソ） | 地上画素寸法 11cm 地上画素寸法 5.5cm 1000 500 1000 500 | 132.44km ² 10.5km ² 132.44km ² 10.5km ² 132.44km ² 10.5km ² | 兵庫県西脇市 助言 F0474 | 株式会社バスコ 関西事業部 営業部 神戸支店 | R1.12.2 R2.3.25 | 177530 |

近畿地方

| 都道府県 | 測量地域 | 測量目的 | 測量種別 | 縮尺・等級 | 事業量 | 測量計画機関（助言番号） | 測量作業機関 | 実施時期 | ID |
|------|---------|--------|--|--|--|------------------------------|------------------------|---------------------|--------|
| 兵庫県 | 川西市 全域 | 固定資産 | 数値撮影（デジタル） 同時調整 写真地図作成（デジタルオルソ） | 地上画素寸法 5.5cm 500 500 | 53.44km ² 53.44km ² 53.44km ² | 兵庫県川西市 助言 F0476 | 株式会社バスコ 関西事業部 営業部 神戸支店 | R1.12.3 R2.2.14 | 177536 |
| 兵庫県 | 朝来市 一部 | 砂防計画 | 基準点測量 基準点測量 現地測量（数値地形図作成） | 2級 4級 500 | 2点 75点 0.09km ² | 兵庫県但馬県民局 助言 F0610 | 株式会社ホクト | R1.12.4 R2.3.25 | 178429 |
| 兵庫県 | 朝来市 一部 | 砂防計画 | 基準点測量 基準点測量 現地測量（数値地形図作成） | 2級 4級 500 | 3点 56点 2.6km ² | 兵庫県但馬県民局 助言 F0045 | 広洋測量設計株式会社 | R1.12.6 R2.10.30 | 179462 |
| 兵庫県 | 加古川市 一部 | 道路台帳 | MMG計測 修正測量 | 500 500 | 7.2km 7.2km | 兵庫県加古川市 助言 F0494 | 株式会社バスコ 神戸支店 | R1.12.9 R2.4.30 | 177642 |
| 兵庫県 | 豊岡市 一部 | その他 | 基準点測量 基準点測量 | 2級 4級 | 1点 29点 | 兵庫県但馬県民局 助言 F0497 | 株式会社ホクト | R1.12.9 R2.3.25 | 177677 |
| 兵庫県 | たつの市 一部 | 道路台帳 | MMG計測 修正測量 | 500 1000 | 2.66km 2.66km | 兵庫県たつの市 助言 F0506 | 株式会社バスコ 神戸支店 | R1.12.10 R2.3.19 | 177741 |
| 兵庫県 | 多可町 一部 | その他 | 修正測量 地図編集 | レベル1000・2500 10000 | 38.94km ² 38.94km ² | 兵庫県多可町 助言 F0569 | アジア航測株式会社 | R1.12.12 R2.3.31 | 178180 |
| 兵庫県 | 神戸市 一部 | その他 | 復旧測量（基準点） 復旧測量（基準点） | 2級 4級 | 1点 1点 | 兵庫県神戸市 助言 F0615 | 株式会社武仲 | R1.12.12 R2.3.31 | 178462 |
| 兵庫県 | 姫路市 一部 | 道路計画 | 基準点測量 基準点測量 | 2級 3級 | 2点 1点 | 兵庫県中播磨県民センター 助言 F0590 | 有限会社平成開発設計 | R1.12.13 R2.3.25 | 178314 |
| 兵庫県 | 伊丹市 一部 | 道路台帳 | MMG計測 修正測量 | 500 500 | 3.15km 3.15km | 兵庫県伊丹市 助言 F0550 | 株式会社バスコ 神戸支店 | R1.12.23 R2.3.31 | 178038 |
| 兵庫県 | 新温泉町 一部 | 砂防計画 | 基準点測量 現地測量（数値地形図作成） | 4級 500 | 55点 0.045km ² | 兵庫県但馬県民局 助言 F0683 | 株式会社ソクチ | R1.12.24 R2.3.25 | 178914 |
| 兵庫県 | 神戸市 一部 | 都市計画 | 基準点測量 | 4級 | 4点 | 都市再生機構西日本支社 助言 F0503 | 株式会社国土開発センター 大阪支店 | R1.12.25 R2.3.10 | 177722 |
| 兵庫県 | 神戸市 一部 | 都市計画 | 基準点測量 基準点測量 | 3級 4級 | 1点 7点 | 都市再生機構西日本支社 助言 F0504 | 株式会社国土開発センター 大阪支店 | R1.12.25 R2.3.10 | 177723 |
| 兵庫県 | 西脇市 一部 | 道路台帳 | MMG計測 修正測量 修正測量 | 500 500 1000 | 0.56km 0.09km 0.47km | 兵庫県西脇市 助言 F0556 | 株式会社バスコ 神戸支店 | R1.12.25 R2.3.25 | 178076 |
| 兵庫県 | 新温泉町 一部 | 河川計画 | 基準点測量 基準点測量 現地測量（数値地形図作成） | 3級 4級 500 | 2点 30点 0.058km ² | 兵庫県但馬県民局 助言 F0597 | 株式会社アイム | R1.12.26 R2.3.25 | 178341 |
| 兵庫県 | 宝塚市 全域 | 固定資産 | 数値撮影（デジタル） 数値撮影（デジタル） 同時調整 同時調整 | 地上画素寸法 10cm 地上画素寸法 20cm 1000 2500 | 42.78km ² 59.11km ² 42.78km ² 59.11km ² | 兵庫県宝塚市 助言 F0485 | 朝日航洋株式会社 | R2.1.1 R2.3.20 | 177573 |
| 兵庫県 | 神戸市 一部 | その他 | 基準点測量 復旧測量（基準点） | 2級 3級 | 1点 3点 | 兵庫県神戸市 助言 F0568 | 株式会社東土地測量 | R2.1.7 R2.3.20 | 178177 |
| 兵庫県 | 宝塚市 一部 | 道路台帳 | MMG計測 修正測量 | 500 500 | 6.1km 6.1km | 兵庫県宝塚市 助言 F0566 | 株式会社バスコ 神戸支店 | R2.1.8 R2.3.31 | 178167 |
| 兵庫県 | 西宮市 一部 | その他 | 基準点測量 | 4級 | 3点 | 兵庫県西宮市 助言 F0570 | 株式会社西塚測量設計事務所 | R2.1.14 R2.4.30 | 178181 |
| 兵庫県 | 三木市 一部 | 道路台帳 | 修正測量 | 500 | 4.42km | 兵庫県三木市 助言 F0592 | 株式会社バスコ 神戸支店 | R2.1.14 R2.3.31 | 178321 |
| 兵庫県 | 川西市 一部 | その他 | 基準点測量 用地測量 | 4級 250 | 11点 0.0039km ² | 兵庫県阪神北県民局 助言 F0572 | 有限会社 グリーン測量 | R2.1.16 R2.3.25 | 178187 |
| 兵庫県 | 神戸市 一部 | その他 | 基準点測量 | 2級 | 1点 | 兵庫県神戸県民センター 助言 F0574 | 株式会社シンワ | R2.1.16 R2.3.25 | 178194 |
| 兵庫県 | 豊岡市 一部 | 砂防計画 | 基準点測量 基準点測量 現地測量（数値地形図作成） | 2級 4級 500 | 1点 20点 0.033km ² | 兵庫県但馬県民局 助言 F0584 | 牧草総合設計株式会社 | R2.1.20 R2.3.25 | 178246 |
| 兵庫県 | 尼崎市 一部 | 総合計画 | 基準点測量 | 4級 | 5点 | 兵庫県尼崎市 助言 F0577 | 竹川測量事務所 | R2.1.21 R2.3.31 | 178204 |
| 兵庫県 | 芦屋市 一部 | 基準点管理 | 基準点測量 復旧測量（基準点） | 2級 3級 | 1点 2点 | 兵庫県芦屋市 助言 F0636 | ジオテクニカル株式会社 | R2.1.21 R2.3.31 | 178597 |
| 兵庫県 | 加西市 一部 | 道路台帳 | MMG計測 数値図化 数値図化 | 500 500 1000 | 1.34km 0.5km 0.84km | 兵庫県加西市 助言 F0604 | 株式会社バスコ 神戸支店 | R2.1.24 R2.3.25 | 178377 |
| 兵庫県 | 新温泉町 一部 | その他 | 基準点測量 | 2級 | 2点 | 兵庫県但馬県民局 助言 F0593 | 株式会社ソクチ | R2.1.28 R2.5.31 | 178325 |
| 兵庫県 | 姫路市 一部 | 道路計画 | 復旧測量（基準点） | 3級 | 1点 | 兵庫県姫路市 助言 F0641 | 株式会社富士開発コンサルタント | R2.2.1 R2.3.25 | 178623 |
| 兵庫県 | 西宮市 一部 | その他 | 基準点測量 基準点測量 | 3級 4級 | 3点 2点 | 兵庫県阪神南県民センター 助言 F0642 | 株式会社リオプラン | R2.2.3 R2.3.25 | 178627 |
| 兵庫県 | 香美町 一部 | 砂防計画 | 基準点測量 基準点測量 現地測量（数値地形図作成） | 2級 4級 500 | 1点 25点 0.051km ² | 兵庫県但馬県民局 助言 F0671 | 株式会社アイム | R2.2.4 R2.9.30 | 178814 |
| 兵庫県 | 猪名川町 一部 | その他 | 基準点測量 基準点測量 | 3級 4級 | 2点 12点 | 兵庫県阪神北県民局 助言 F0042 | 阪神測建株式会社 | R2.2.6 R2.8.31 | 179387 |
| 兵庫県 | 西宮市 一部 | その他 | 復旧測量（基準点） | 4級 | 2点 | 兵庫県西宮市 助言 F0619 | 株式会社山本設計 | R2.2.10 R2.3.31 | 178483 |
| 兵庫県 | 西宮市 一部 | その他 | 復旧測量（基準点） 復旧測量（基準点） | 3級 4級 | 1点 2点 | 兵庫県西宮市 助言 F0623 | 有限会社テクノスリー | R2.2.10 R2.3.31 | 178521 |
| 兵庫県 | 西宮市 一部 | 砂防計画 | 基準点測量 基準点測量 現地測量（数値地形図作成） | 2級 4級 500 | 3点 2点 0.032km ² | 兵庫県阪神南県民センター 助言 F0008 | 株式会社アイコン | R2.2.13 R2.7.31 | 179028 |
| 兵庫県 | 豊岡市 一部 | その他 | 航空レーザ測量 航空レーザ測量 | 500 2500 | 16.38km ² 16.38km ² | 近畿地方整備局豊岡河川国道事務所 助言 F0634 | 株式会社バスコ 大阪支店 | R2.2.14 R2.10.30 | 178585 |
| 兵庫県 | 稲美町 一部 | 土地区画整理 | 基準点測量 基準点測量 | 2級 4級 | 2点 25点 | 兵庫県稲美町 助言 F0622 | 株式会社武仲 東播支店 | R2.2.17 R2.3.31 | 178502 |
| 兵庫県 | 西脇市 一部 | 道路計画 | 基準点測量 基準点測量 | 2級 4級 | 1点 20点 | 兵庫県北播磨県民局 助言 F0652 | 株式会社エンタコンサルタント | R2.2.17 R2.3.25 | 178669 |

近畿地方

| 都道府県 | 測量地域 | 測量目的 | 測量種別 | 縮尺・等級 | 事業量 | 測量計画機関（助言番号） | 測量作業機関 | 実施時期 | ID |
|------|---------|--------|--|-----------------------------|---|-------------------------------|------------------------|---------------------|--------|
| 兵庫県 | 西宮市 一部 | その他 | 復旧測量（基準点） | 3級 | 1点 | 兵庫県西宮市助言 F0638 | 株式会社関西技術コンサルタンツ | R2.2.20 R2.3.31 | 178609 |
| 兵庫県 | 豊岡市 一部 | 道路台帳 | MM図測 修正測量 | 500 500 | 2.7km 7.7km | 兵庫県豊岡市助言 F0649 | 株式会社バスコ 神戸支店 | R2.2.20 R2.3.25 | 178653 |
| 兵庫県 | 西宮市 一部 | その他 | 復旧測量（基準点） | 4級 | 1点 | 兵庫県西宮市助言 F0647 | 株式会社GEOソリューションズ | R2.2.25 R2.3.31 | 178641 |
| 兵庫県 | 神戸市 一部 | 道路台帳 | 基準点測量 | 3級 | 1点 | 兵庫県神戸市助言 F0657 | 株式会社山本設計 | R2.2.25 R2.3.31 | 178709 |
| 兵庫県 | 芦屋市 一部 | 河川計画 | 基準点測量 基準点測量 現地測量（数値地形図作成） | 3級 4級 500 | 1点 16点 0.015km ² | 兵庫県阪神南県民センター助言 F0667 | 株式会社リオブラン | R2.2.25 R2.6.30 | 178768 |
| 兵庫県 | 市川町 一部 | その他 | 基準点測量 基準点測量 現地測量（数値地形図作成） | 2級 4級 500 | 2点 28点 0.026km ² | 兵庫県中播磨県民センター助言 F0653 | 株式会社木村測量設計 | R2.2.28 R2.7.31 | 178693 |
| 兵庫県 | 神河町 一部 | その他 | 基準点測量 基準点測量 現地測量（数値地形図作成） | 2級 4級 500 | 2点 28点 0.027km ² | 兵庫県中播磨県民センター助言 F0655 | 株式会社播磨設計コンサルタンツ 姫路支店 | R2.3.2 R2.12.25 | 178701 |
| 兵庫県 | 姫路市 一部 | その他 | 復旧測量（基準点） 復旧測量（基準点） | 2級 3級 | 1点 3点 | 兵庫県姫路市助言 F0661 | 株式会社ウエスト建設コンサルタンツ | R2.3.2 R2.4.30 | 178736 |
| 兵庫県 | 新温泉町 一部 | 河川計画 | 基準点測量 基準点測量 現地測量（数値地形図作成） | 2級 4級 500 | 2点 2点 0.001km ² | 兵庫県但馬県民局助言 F0663 | 株式会社関西開発測量事務所 | R2.3.2 R2.3.25 | 178747 |
| 兵庫県 | 尼崎市 一部 | 総合計画 | 基準点測量 | 4級 | 10点 | 兵庫県尼崎市助言 F0666 | 竹川測量事務所 | R2.3.9 R2.3.31 | 178757 |
| 兵庫県 | 朝来市 一部 | 砂防計画 | 用地測量 用地測量 | 500 500 | 0.024km ² 0.024km ² | 兵庫県但馬県民局助言 F0074 | 株式会社オーススマップ | R2.3.11 R2.11.30 | 179723 |
| 兵庫県 | 尼崎市 一部 | 基準点管理 | 復旧測量（基準点） | 3級 | 1点 | 兵庫県尼崎市助言 F0669 | 株式会社ハンワ | R2.3.11 R2.3.31 | 178804 |
| 兵庫県 | 神戸市 一部 | その他 | 復旧測量（基準点） | 3級 | 3点 | 兵庫県神戸市助言 F0676 | 株式会社 山本測量事務所 | R2.3.13 R2.4.30 | 178866 |
| 兵庫県 | 明石市 一部 | 土地区画整理 | 基準点測量 | 4級 | 16点 | 明石市西脇宮の前土地区画整理組合設立準備会助言 F0630 | 幸陽測量設計株式会社 | R2.3.16 R2.5.29 | 178559 |
| 兵庫県 | 香美町 一部 | その他 | 基準点測量 基準点測量 現地測量（数値地形図作成） | 2級 4級 500 | 2点 10点 0.025km ² | 兵庫県但馬県民局助言 F0033 | 株式会社アイム | R2.3.19 R2.9.30 | 179328 |
| 兵庫県 | 養父市 一部 | その他 | 基準点測量 | 4級 | 11点 | 兵庫県但馬県民局助言 F0011 | 株式会社アイデア | R2.3.23 R2.10.20 | 179066 |
| 兵庫県 | 宍粟市 一部 | その他 | 基準点測量 基準点測量 | 2級 4級 | 2点 9点 | 近畿地方整備局姫路河川国道事務所助言 F0035 | 株式会社ハマコン | R2.4.3 R2.9.30 | 179336 |
| 兵庫県 | 尼崎市 一部 | 総合計画 | 復旧測量（基準点） | 4級 | 1点 | 兵庫県尼崎市助言 F0002 | 株式会社 オフィスオバタ | R2.4.6 R2.5.29 | 178993 |
| 兵庫県 | 尼崎市 一部 | 総合計画 | 復旧測量（基準点） | 3級 | 1点 | 兵庫県尼崎市助言 F0003 | 株式会社 オフィスオバタ | R2.4.6 R2.5.29 | 178999 |
| 兵庫県 | 丹波市 一部 | 道路計画 | 基準点測量 基準点測量 現地測量（数値地形図作成） | 2級 4級 500 | 4点 17点 0.1km ² | 兵庫県丹波県民局助言 F0016 | 株式会社 丹波測量設計 | R2.4.20 R2.7.31 | 179140 |
| 兵庫県 | 淡路市 一部 | 道路計画 | 基準点測量 基準点測量 | 2級 4級 | 3点 15点 | 兵庫県淡路県民局助言 F0024 | 株式会社平成技術コンサルタンツ | R2.4.20 R2.7.31 | 179250 |
| 兵庫県 | 西宮市 一部 | 砂防計画 | 基準点測量 基準点測量 現地測量（数値地形図作成） | 3級 4級 500 | 3点 12点 0.021km ² | 兵庫県阪神南県民センター助言 F0040 | 株式会社ウエスコ 関西支社 神戸支店 | R2.4.27 R2.9.30 | 179379 |
| 兵庫県 | 市川町 一部 | その他 | 基準点測量 基準点測量 | 2級 4級 | 3点 14点 | 兵庫県中播磨県民センター助言 F0051 | 有限会社 征和建設 | R2.5.1 R2.9.30 | 179488 |
| 兵庫県 | 加西市 一部 | その他 | 基準点測量 基準点測量 基準点測量 水準測量 現地測量（数値地形図作成） その他の応用測量 | 2級 3級 4級 4級 500 | 2点 1点 8点 15.9km 2点 0.008km ² | 兵庫県北播磨県民局助言 F0022 | 株式会社オリエンタルコンサルタンツ 関西支社 | R2.5.7 R2.6.30 | 179244 |
| 兵庫県 | 西宮市 一部 | その他 | 基準点測量 基準点測量 現地測量（数値地形図作成） | 2級 4級 500 | 3点 10点 0.011km ² | 兵庫県阪神南県民センター助言 F0047 | アサヒコンサルタンツ株式会社 | R2.5.18 R2.6.30 | 179473 |
| 兵庫県 | 養父市 一部 | その他 | 基準点測量 基準点測量 用地測量 | 2級 4級 500 | 1点 18点 0.0022km ² | 兵庫県但馬県民局助言 F0067 | 株式会社大興エンジニアリング | R2.5.21 R2.9.30 | 179629 |
| 兵庫県 | たつの市 一部 | その他 | 基準点測量 基準点測量 現地測量（数値地形図作成） | 2級 4級 500 | 3点 42点 0.027km ² | 兵庫県西播磨県民局助言 F0055 | 株式会社 下村測量設計事務所 | R2.5.26 R2.9.30 | 179510 |
| 兵庫県 | 宍粟市 一部 | その他 | 基準点測量 基準点測量 現地測量（数値地形図作成） | 2級 4級 500 | 3点 33点 0.033km ² | 兵庫県西播磨県民局助言 F0060 | 株式会社メイセイコンサルタンツ | R2.5.27 R2.8.31 | 179583 |
| 兵庫県 | 尼崎市 一部 | 総合計画 | 基準点測量 | 4級 | 5点 | 兵庫県尼崎市助言 F0063 | 有限会社エイド | R2.6.1 R2.6.30 | 179606 |
| 兵庫県 | 西宮市 一部 | その他 | 復旧測量（基準点） | 3級 | 1点 | 兵庫県西宮市助言 F0066 | 株式会社GEOソリューションズ | R2.6.1 R2.7.31 | 179628 |
| 兵庫県 | 西宮市 一部 | その他 | 復旧測量（基準点） | 4級 | 5点 | 兵庫県西宮市助言 F0068 | 株式会社北斗エンジニアリング | R2.6.8 R2.7.31 | 179633 |
| 兵庫県 | 西宮市 一部 | その他 | 基準点測量 | 4級 | 2点 | 兵庫県西宮市助言 F0072 | 晋光測量株式会社 | R2.6.8 R2.7.31 | 179719 |
| 兵庫県 | 西宮市 一部 | その他 | 復旧測量（基準点） | 2級 | 1点 | 兵庫県西宮市助言 F0073 | 晋光測量株式会社 | R2.6.8 R2.7.31 | 179722 |
| 兵庫県 | 西宮市 一部 | その他 | 復旧測量（基準点） | 3級 | 1点 | 兵庫県西宮市助言 F0082 | 松浦土地家屋調査士事務所 | R2.6.15 R2.8.21 | 179869 |
| 兵庫県 | 香美町 一部 | 砂防計画 | 基準点測量 基準点測量 現地測量（数値地形図作成） | 2級 4級 500 | 4点 33点 0.018km ² | 兵庫県但馬県民局助言 F0107 | 株式会社ソクチ | R2.6.15 R2.10.31 | 180296 |

近畿地方

| 都道府県 | 測量地域 | 測量目的 | 測量種別 | 縮尺・等級 | 事業量 | 測量計画機関（助言番号） | 測量作業機関 | 実施時期 | ID |
|------|---|--------|--|------------------------------------|---|---------------------------------------|------------------------|-----------------------|--------|
| 兵庫県 | 香美町 一部 | その他 | 基準点測量 基準点測量 水準測量 現地測量（数値地形図作成） その他の応用測量 復旧測量（基準点） | 2級 4級 3級 500 その他（縦断測量） | 2点 0点 1.5km 2点 0.015km ² 0.55km | 兵庫県但馬県民局 助言 F0115 | 株式会社ソクチ | R2.6.15 R2.12.25 | 180413 |
| 兵庫県 | 西宮市 一部 | その他 | 復旧測量（基準点） | 4級 | 2点 | 兵庫県西宮市 助言 F0085 | 有限会社井伊測量設計事務所 | R2.6.18 R2.8.20 | 179937 |
| 兵庫県 | 宍粟市 一部 赤穂市 一部 | その他 | 基準点測量 | 2級 | 33点 | 近畿地方整備局姫路河川国道事務所 助言 F0087 | 株式会社バスコ 大阪支店 | R2.6.18 R3.2.28 | 179971 |
| 兵庫県 | 西宮市 一部 | その他 | 基準点測量 | 4級 | 1点 | 兵庫県西宮市 助言 F0102 | 株式会社サンネット | R2.6.29 R2.8.31 | 180275 |
| 兵庫県 | 西宮市 一部 | その他 | 基準点測量 | 4級 | 2点 | 兵庫県西宮市 助言 F0103 | 株式会社サンネット | R2.6.29 R2.8.31 | 180276 |
| 兵庫県 | 西宮市 一部 | その他 | 復旧測量（基準点） | 4級 | 1点 | 兵庫県西宮市 助言 F0104 | 株式会社サンネット | R2.6.29 R2.8.31 | 180279 |
| 兵庫県 | 西宮市 一部 | その他 | 復旧測量（基準点） | 2級 | 2点 | 兵庫県西宮市 助言 F0105 | 株式会社GEOソリューションズ | R2.6.29 R2.8.31 | 180282 |
| 兵庫県 | 尼崎市 一部 | 総合計画 | 基準点測量 | 4級 | 14点 | 兵庫県尼崎市 助言 F0124 | 幸陽測量設計株式会社 | R2.7.20 R2.9.30 | 180568 |
| 兵庫県 | 西宮市 一部 | その他 | 復旧測量（基準点） | 4級 | 1点 | 兵庫県西宮市 助言 F0135 | 株式会社サンネット | R2.7.20 R2.9.30 | 180912 |
| 兵庫県 | 西宮市 一部 | その他 | 復旧測量（基準点） | 4級 | 1点 | 兵庫県西宮市 助言 F0136 | 株式会社サンネット | R2.7.20 R2.9.30 | 180918 |
| 兵庫県 | 西宮市 一部 | その他 | 復旧測量（基準点） | 4級 | 1点 | 兵庫県西宮市 助言 F0137 | 株式会社サンネット | R2.7.20 R2.9.30 | 180923 |
| 兵庫県 | 西宮市 一部 | その他 | 復旧測量（基準点） | 4級 | 1点 | 兵庫県西宮市 助言 F0138 | 株式会社ああす | R2.7.20 R2.9.30 | 180928 |
| 兵庫県 | 西宮市 一部 | その他 | 復旧測量（基準点） | 4級 | 3点 | 兵庫県西宮市 助言 F0139 | 株式会社GEOソリューションズ | R2.7.20 R2.9.30 | 180929 |
| 兵庫県 | 高砂市 一部 | 海岸保全 | 基準点測量 | 4級 | 17点 | 兵庫県東播磨県民局 助言 F0165 | 株式会社武仲 | R2.7.29 R2.8.25 | 181226 |
| 兵庫県 | 神戸市 一部 | 基準点管理 | 復旧測量（基準点） | 3級 | 1点 | 兵庫県神戸市 助言 F0163 | 株式会社 神鉄コミュニティサービス | R2.8.3 R3.3.31 | 181221 |
| 兵庫県 | 尼崎市 一部 | 総合計画 | 復旧測量（基準点） | 3級 | 1点 | 兵庫県尼崎市 助言 F0158 | 勝和測量設計株式会社 | R2.8.11 R2.10.9 | 181146 |
| 兵庫県 | 尼崎市 一部 | その他 | 復旧測量（基準点） | 4級 | 2点 | 兵庫県尼崎市 助言 F0204 | 森村測量設計株式会社 | R2.8.20 R2.10.20 | 181588 |
| 兵庫県 | 加東市 一部 | その他 | 基準点測量 | 2級 | 3点 | 農林水産省近畿農政局淀川水系土地改良調査管理事務所 助言 F0452 | サンスイコンサルタント株式会社 | R2.9.4 R3.3.22 | 184332 |
| 兵庫県 | 神戸市 一部 | 基準点管理 | 復旧測量（基準点） | 3級 | 1点 | 兵庫県神戸市 助言 F0362 | まや測量設計株式会社 | R2.9.9 R3.2.26 | 183503 |
| 兵庫県 | 西宮市 一部 | その他 | 復旧測量（基準点） | 3級 | 1点 | 兵庫県西宮市 助言 F0236 | 株式会社GEOソリューションズ | R2.9.23 R2.10.31 | 182036 |
| 兵庫県 | 西宮市 一部 | その他 | 復旧測量（基準点） | 4級 | 4点 | 兵庫県西宮市 助言 F0289 | 松浦土地家屋調査士事務所 | R2.10.5 R2.11.30 | 182757 |
| 兵庫県 | 赤穂市 一部 | 海岸保全 | 基準点測量 基準点測量 基準点測量 | 2級 3級 4級 500 | 2点 1点 10点 | 兵庫県西播磨県民局 助言 F0296 | 有限会社平成開発設計 | R2.10.6 R2.12.25 | 182777 |
| 兵庫県 | 豊岡市 一部 | その他 | 基準点測量 現地測量（数値地形図作成） | 4級 500 | 17点 0.0105km ² | 兵庫県但馬県民局 助言 F0304 | 株式会社テクセル | R2.10.6 R3.3.25 | 182926 |
| 兵庫県 | 尼崎市 一部 | 総合計画 | 基準点測量 | 4級 | 16点 | 兵庫県尼崎市 助言 F0315 | 幸陽測量設計株式会社 | R2.10.20 R2.12.28 | 183067 |
| 兵庫県 | 尼崎市 一部 | 総合計画 | 基準点測量 | 4級 | 9点 | 兵庫県尼崎市 助言 F0367 | 有限会社エイド | R2.10.30 R3.1.29 | 183561 |
| 兵庫県 | 西宮市 一部 | その他 | 基準点測量 | 4級 | 68点 | 兵庫県西宮市 助言 F0420 | 有限会社植田測量設計事務所 | R2.11.16 R2.12.28 | 184081 |
| 兵庫県 | 西宮市 一部 | その他 | 復旧測量（基準点） | 4級 | 1点 | 兵庫県西宮市 助言 F0422 | 有限会社アーヴィル | R2.11.24 R2.12.28 | 184098 |
| 兵庫県 | 西宮市 一部 | その他 | 復旧測量（基準点） | 4級 | 1点 | 兵庫県西宮市 助言 F0475 | 株式会社ああす | R2.12.7 R3.1.30 | 184464 |
| 兵庫県 | 尼崎市 一部 | 総合計画 | 復旧測量（基準点） | 4級 | 2点 | 兵庫県尼崎市 助言 F0500 | 勝和測量設計株式会社 | R2.12.10 R3.2.10 | 184638 |
| 兵庫県 | 西宮市 一部 | その他 | 復旧測量（基準点） | 4級 | 2点 | 兵庫県西宮市 助言 F0522 | 株式会社GEOソリューションズ | R2.12.21 R3.2.27 | 184771 |
| 奈良県 | 奈良市 一部 大和郡山市 一部 三郷町 一部 斑鳩町 一部 安堵町 一部 川西町 一部 王寺町 一部 河合町 一部 | 河川管理 | 水準測量 水準測量 | 3級 3級 | 2点 73.8km | 近畿地方整備局奈良国道事務所 助言 F0378 | 株式会社コーダ技研 | H29.9.28 H30.6.30 | 159155 |
| 大阪府 | 大阪市 一部 松原市 一部 相原市 一部 藤井寺市 一部 | | | | | | | | |
| 奈良県 | 田原本町 一部 三宅町 一部 川西町 一部 御所市 一部 五條市 一部 檀原市 一部 | 道路台帳 | 数値撮影（デジタル） 数値図化（同時調整含む） IM計測 | 地上画素寸法 6cm 500 500 | 1.58km ² 1.58km ² 13.2km | 近畿地方整備局奈良国道事務所 助言 F0465 | 写測エンジニアリング株式会社 | H29.12.14 H30.3.30 | 160053 |
| 奈良県 | 奈良市 一部 | 道路計画 | 基準点測量 水準測量 | 2級 3級 | 3点 8km 3点 | 西日本高速道路株式会社関西支社奈良工事事務所 助言 F0021 | 国際航業株式会社 奈良営業所 | H31.4.9 R1.8.31 | 172017 |
| 京都府 | 木津川市 一部 | | | | | | | | |
| 奈良県 | 平群町 全域 | 固定資産 | 数値撮影（デジタル） 同時調整 写真地図作成（デジタルオルソ） | 地上画素寸法 11cm 1000 1000 | 23.9km ² 23.9km ² 23.9km ² | 奈良県平群町 助言 F0006 | 株式会社バスコ 関西事業部 営業部 奈良支店 | H31.4.11 R2.3.31 | 171856 |
| 奈良県 | 安堵町 全域 | 固定資産 | 数値撮影（デジタル） 同時調整 写真地図作成（デジタルオルソ） | 地上画素寸法 8cm 500 500 | 4.31km ² 4.31km ² 4.31km ² | 奈良県安堵町 助言 F0020 | 株式会社バスコ 関西事業部 営業部 奈良支店 | H31.4.19 R2.3.31 | 172005 |
| 奈良県 | 奈良市 一部 | 土地区画整理 | 基準点測量 基準点測量 その他の応用測量 | 3級 4級 500 | 2点 20点 0.04km ² | 近鉄不動産株式会社 助言 F0132 | 宝測量設計株式会社 | R1.7.20 R2.5.30 | 173858 |
| 奈良県 | 三郷町 全域 | その他 | 修正測量 | 500 | 0.7km | 奈良県三郷町 助言 F0501 | 株式会社かんこう | R1.7.25 R2.3.16 | 177702 |
| 奈良県 | 東吉野村 全域 | その他 | 航空レーザ測量 | 500 | 125.78km ² | 奈良県 助言 F0222 | 株式会社バスコ 奈良支店 | R1.9.6 R2.3.18 | 175045 |

近畿地方

| 都道府県 | 測量地域 | 測量目的 | 測量種別 | 縮尺・等級 | 事業量 | 測量計画機関（助言番号） | 測量作業機関 | 実施時期 | ID |
|------|----------------|-------|--|------------------------------|---|-------------------------------|------------------------|---------------------|--------|
| 奈良県 | 河合町 全域 | 総合計画 | 数値撮影（デジタル） 同時調整 | 地上画素寸法 14.4cm 1000 | 8.27km ² 8.27km ² | 奈良県河合町助言 F0304 | アジア航測株式会社 大阪支店 奈良営業所 | R1.9.24 R2.3.25 | 175843 |
| 奈良県 | 奈良市 一部 | その他 | 基準点測量 基準点測量 水準測量 航空レーザ測量 | 3級 4級 3級 500 | 6点 2点 1.6km ² 0.075km ² | 宮内庁書陵部陵墓課助言 F0269 | アジア航測株式会社 | R1.9.27 R2.3.6 | 175438 |
| 奈良県 | 三郷町 全域 | 都市計画 | 修正測量 | 2500 | 8.79km ² | 奈良県三郷町助言 F0455 | 株式会社かんこう | R1.9.27 R2.3.19 | 177370 |
| 奈良県 | 宇陀市 一部 | 砂防計画 | 基準点測量 基準点測量 | 2級 3級 | 2点 1点 | 近畿地方整備局紀伊山系砂防事務所助言 F0287 | 株式会社日本インシーク 大阪本社 | R1.10.2 R2.3.19 | 175677 |
| 奈良県 | 田原本町 全域 | 固定資産 | 数値撮影（デジタル） 同時調整 写真地図作成（デジタルオルソ） | 地上画素寸法 8cm 500 500 | 21.08km ² 21.08km ² 21.08km ² | 奈良県田原本町助言 F0305 | 株式会社バスコ 関西事業部 営業部 奈良支店 | R1.10.7 R2.3.27 | 175851 |
| 奈良県 | 王寺町 全域 | 総合計画 | 数値撮影（デジタル） 同時調整 | 地上画素寸法 14.4cm 1000 | 7.01km ² 7.01km ² | 奈良県王寺町助言 F0310 | アジア航測株式会社 大阪支店 奈良営業所 | R1.10.7 R2.3.31 | 175913 |
| 奈良県 | 五條市 一部 | 総合計画 | 航空レーザ測量 | 1000 | 7.94km ² | 奈良県助言 F0582 | 中日本航空株式会社 | R1.10.8 R2.6.30 | 178240 |
| 和歌山県 | 橋本市 一部 | | 数値撮影（デジタル） 同時調整 数値図化 | 地上画素寸法 17cm 1000 1000 | 16km ² 16km ² 6.92km ² | | | | |
| 奈良県 | 奈良市 一部 天理市 一部 | 河川管理 | 数値撮影（デジタル） 同時調整 | 地上画素寸法 10cm 1000 | 126km ² 126km ² | 奈良県奈良土木事務所助言 F0450 | 株式会社かんこう | R1.10.30 R2.2.28 | 177333 |
| 奈良県 | 奈良市 一部 天理市 一部 | 河川管理 | 数値撮影（デジタル） 同時調整 | 地上画素寸法 10cm 1000 | 68km ² 68km ² | 奈良県奈良土木事務所助言 F0453 | 株式会社かんこう | R1.10.30 R2.2.28 | 177351 |
| 奈良県 | 桜井市 一部 | 道路計画 | MG計測 修正測量 MG計測 修正測量 | 500 500 1000 1000 | 1.39km 1.39km 0.01km 0.01km | 奈良県桜井市助言 F0378 | 株式会社バスコ 奈良支店 | R1.11.7 R2.3.31 | 176764 |
| 奈良県 | 高取町 一部 | その他 | 基準点測量 基準点測量 基準点測量 現地測量（数値地形図作成） | 2級 3級 4級 500 | 4点 9点 32点 0.125km ² | 奈良県中和土木事務所助言 F0403 | 株式会社清和 | R1.11.10 R2.1.24 | 176954 |
| 奈良県 | 奈良市 一部 | 砂防計画 | 航空レーザ測量 | 1000 | 11.6km ² | 奈良県奈良土木事務所助言 F0396 | 国際航業株式会社 奈良営業所 | R1.11.12 R2.2.28 | 176903 |
| 奈良県 | 天理市 一部 | 砂防計画 | 航空レーザ測量 | 1000 | 1.9km ² | 奈良県奈良土木事務所助言 F0398 | 国際航業株式会社 奈良営業所 | R1.11.12 R2.2.28 | 176907 |
| 奈良県 | 天理市 一部 奈良市 一部 | 河川管理 | 航空レーザ測量 | 500 | 117.12km ² | 奈良県奈良土木事務所助言 F0413 | 国際航業株式会社 奈良営業所 | R1.11.14 R2.3.19 | 177019 |
| 奈良県 | 葛城市 全域 | 総合計画 | 数値撮影（デジタル） 同時調整 写真地図作成（デジタルオルソ） | 地上画素寸法 9.6cm 1000 1000 | 33.72km ² 33.72km ² 33.72km ² | 奈良県葛城市助言 F0436 | アジア航測株式会社 大阪支店 奈良営業所 | R1.11.19 R2.3.27 | 177212 |
| 奈良県 | 橿原市 全域 | 総合計画 | 数値撮影（デジタル） 同時調整 写真地図作成（デジタルオルソ） | 地上画素寸法 12cm 1000 1000 | 39.56km ² 39.56km ² 39.56km ² | 奈良県橿原市助言 F0424 | 国際航業株式会社 奈良営業所 | R1.11.22 R2.3.19 | 177124 |
| 奈良県 | 奈良市 一部 | 文化財調査 | 復旧測量（基準点） 復旧測量（基準点） | 1級 3級 | 1点 1点 | 独立行政法人国立文化財機構奈良文化財研究所助言 F0433 | 朝日航洋株式会社 | R1.11.22 R2.3.31 | 177202 |
| 奈良県 | 曽爾村 一部 | 砂防計画 | 航空レーザ測量 | 500 | 5.2km ² | 奈良県宇陀土木事務所助言 F0515 | 株式会社かんこう | R1.11.28 R2.2.28 | 177789 |
| 奈良県 | 橿原市 一部 | その他 | 復旧測量（基準点） | 1級 | 2点 | 奈良県橿原市助言 F0019 | 株式会社日立工管 | R1.11.29 R2.6.30 | 179176 |
| 奈良県 | 川西町 全域 | 固定資産 | 数値撮影（デジタル） 同時調整 写真地図作成（デジタルオルソ） | 地上画素寸法 6cm 1000 1000 | 5.94km ² 5.94km ² 5.94km ² | 奈良県川西町助言 F0370 | 国際航業株式会社 奈良営業所 | R1.12.1 R2.3.27 | 176660 |
| 奈良県 | 三宅町 全域 | 固定資産 | 数値撮影（デジタル） 同時調整 写真地図作成（デジタルオルソ） | 地上画素寸法 6cm 1000 1000 | 4.06km ² 4.06km ² 4.06km ² | 奈良県三宅町助言 F0437 | 国際航業株式会社 奈良営業所 | R1.12.1 R2.3.23 | 177222 |
| 奈良県 | 山添村 一部 天理市 一部 | 河川管理 | 数値撮影（デジタル） 同時調整 | 地上画素寸法 10cm 1000 | 176.7km ² 176.7km ² | 奈良県奈良土木事務所助言 F0495 | 株式会社かんこう | R1.12.5 R2.3.19 | 177646 |
| 奈良県 | 明日香村 一部 | ほ場整備 | 基準点測量 基準点測量 | 3級 4級 | 2点 48点 | 奈良県中部農林振興事務所助言 F0473 | 株式会社大門測量設計事務所 | R1.12.10 R2.3.15 | 177527 |
| 奈良県 | 山添村 一部 奈良市 一部 | 河川管理 | 航空レーザ測量 航空レーザ測量 航空レーザ測量 | 500 500 500 | 24.81km ² 11.42km ² 17.4km ² | 奈良県奈良土木事務所助言 F0509 | 中日本航空株式会社 | R1.12.12 R2.3.19 | 177778 |
| 奈良県 | 奈良市 一部 山添村 一部 | 河川管理 | 航空レーザ測量 | 500 | 30.29km ² | 奈良県奈良土木事務所助言 F0511 | アジア航測株式会社 奈良営業所 | R1.12.12 R2.3.19 | 177779 |
| 京都府 | 笠置町 一部 南山城村 一部 | | | | | | | | |
| 奈良県 | 奈良市 一部 | 河川管理 | 航空レーザ測量 | 500 | 12.77km ² | 奈良県奈良土木事務所助言 F0513 | アジア航測株式会社 奈良営業所 | R1.12.12 R2.3.19 | 177783 |
| 京都府 | 笠置町 一部 | | | | | | | | |
| 奈良県 | 山添村 一部 奈良市 一部 | 河川管理 | 数値撮影（デジタル） 同時調整 | 地上画素寸法 10cm 1000 | 76.4km ² 76.4km ² | 奈良県奈良土木事務所助言 F0514 | アジア航測株式会社 奈良営業所 | R1.12.12 R2.3.19 | 177788 |
| 奈良県 | 五條市 全域 | 固定資産 | 数値撮影（デジタル） 同時調整 写真地図作成（デジタルオルソ） | 地上画素寸法 12cm 1000 1000 | 292.02km ² 292.02km ² 292.02km ² | 奈良県五條市助言 F0529 | 国際航業株式会社 奈良営業所 | R1.12.25 R2.3.25 | 177879 |
| 奈良県 | 大和郡山市 一部 | その他 | 基準点測量 | 3級 | 9点 | 奈良県流域下水道センター助言 F0536 | 奈良技研 株式会社 | R2.1.6 R2.2.28 | 177980 |
| 奈良県 | 五條市 一部 | その他 | 修正測量 地図編集 | 2500 10000 | 4.6km ² 4.6km ² | 奈良県五條市助言 F0599 | 株式会社バスコ 関西事業部 営業部 奈良支店 | R2.1.7 R2.3.25 | 178347 |

近畿地方

| 都道府県 | 測量地域 | 測量目的 | 測量種別 | 縮尺・等級 | 事業量 | 測量計画機関（助言番号） | 測量作業機関 | 実施時期 | ID | |
|------|--|---|---------------------------------------|---------------------------------------|--|--|------------------------------|---|---------------------|--------|
| 奈良県 | 三宅町 全域 | 都市計画 | 修正測量 地図編集 地図編集 | 2500 5000 10000 | 4.06km ² 4.06km ² 4.06km ² | 奈良県三宅町 助言 F0567 | 国際航業株式会社 奈良営業所 | R2.1.8 R2.3.30 | 178169 | |
| 奈良県 | 斑鳩町 一部 | 基準点管理 | 復旧測量（基準点） | 3級 | 1点 | 奈良県斑鳩町 助言 F0575 | 株式会社ノア技術コンサルタント | R2.1.9 R2.2.28 | 178199 | |
| 奈良県 | 生駒市 一部 | 道路台帳 | MM計測 | 500 | 1.82km | 奈良県生駒市 助言 F0639 | 株式会社バスコ 奈良支店 | R2.2.14 R2.3.31 | 178612 | |
| 奈良県 | 桜井市 一部 | 道路計画 | 航空レーザ測量 | 500 | 3.27km ² | 奈良県中和土木事務所 助言 F0645 | アジア航測株式会社 奈良営業所 | R2.2.18 R2.3.27 | 178637 | |
| 奈良県 | 大和郡山市 一部 | 道路台帳 | MM計測 | 500 | 3.3km | 奈良県大和郡山市 助言 F0651 | 株式会社バスコ 奈良支店 | R2.2.21 R2.3.31 | 178661 | |
| 奈良県 | 田原本町 一部 | 道路台帳 | MM計測 修正測量 | 500 500 | 3.29km 3.29km | 奈良県田原本町 助言 F0650 | 株式会社バスコ 奈良支店 | R2.2.25 R2.3.31 | 178659 | |
| 奈良県 | 十津川村 一部 | 森林計画 | 地形図等成果の座標補正 既成図数値化 修正測量 | 5000 5000 5000 | 17.4km ² 17.4km ² 27km ² | 奈良県 助言 F0662 | 株式会社バスコ 奈良支店 | R2.2.26 R2.3.19 | 178744 | |
| 奈良県 | 斑鳩町 一部 | 都市計画 | 修正測量 | 2500 | 14.27km ² | 奈良県斑鳩町 助言 F0036 | 写測エンジニアリング株式会社 | R2.4.1 R2.10.30 | 179349 | |
| 奈良県 | 奈良市 一部 | 砂防計画 | 基準点測量 | 2級 | 2点 | 奈良県奈良土木事務所 助言 F0058 | 株式会社本田測量設計 | R2.5.26 R2.9.11 | 179542 | |
| 奈良県 | 五條市 一部 | ほ場整備 | 基準点測量 基準点測量 | 2級 3級 | 4点 5点 | 奈良県南部農林振興事務所 助言 F0125 | 大洋エンジニアリング株式会社 | R2.6.15 R2.10.30 | 180576 | |
| 奈良県 | 明日香村 一部 田原本町 全域 川西町 全域 橿原市 一部 | 高取町 一部 三宅町 全域 葛城市 一部 | 河川計画 | 航空レーザ測量 | 500 | 172.22km ² | 奈良県中和土木事務所 助言 F0166 | 株式会社かんこう奈良支店 アジア航測株式会社奈良営業所 株式会社エイテック奈良支店 | R2.7.7 R2.8.31 | 181239 |
| 奈良県 | 天理市 一部 | その他 | 基準点測量 | 3級 | 3点 | 奈良県奈良土木事務所 助言 F0155 | 株式会社 エイコー測量設計事務所 | R2.8.3 R2.8.31 | 181131 | |
| 奈良県 | 五條市 一部 | 総合計画 | 数値図化 | 1000 | 1.7km ² | 奈良県五條土木事務所 助言 F0274 | 中日本航空株式会社 | R2.9.16 R2.11.27 | 182460 | |
| 和歌山県 | 串本町 一部 那智勝浦町 一部 | 古座川町 一部 | 道路計画 | その他 数値図化 | 500 500 | 1.24km ² 1.24km ² | 近畿地方整備局紀南河川国道事務所 助言 F0004 | 国際航業株式会社 和歌山営業所 | R31.3.28 R1.9.30 | 171838 |
| 和歌山県 | 日高川町 全域 由良町 全域 美浜町 全域 広川町 全域 紀美野町 全域 | 印南町 全域 日高町 全域 有田川町 全域 湯浅町 全域 海南市 全域 | 固定資産 | 数値撮影（デジタル） 同時調整 写真地図作成（デジタルオルソ） | 地上画素寸法 11cm 1000 1000 | 1145.22km ² 1145.22km ² 1145.22km ² | 和歌山県御坊市 助言 F0042 | 株式会社バスコ 関西事業部 営業部 和歌山支店 | R1.5.21 R2.3.31 | 172332 |
| 和歌山県 | 岩出市 全域 | 固定資産 | 数値撮影（デジタル） 同時調整 写真地図作成（デジタルオルソ） | 地上画素寸法 11cm 1000 1000 | 38.51km ² 38.51km ² 38.51km ² | 和歌山県岩出市 助言 F0043 | 株式会社バスコ 関西事業部 営業部 和歌山支店 | R1.5.22 R2.3.31 | 172334 | |
| 和歌山県 | 有田市 全域 | 固定資産 | 数値撮影（デジタル） 同時調整 写真地図作成（デジタルオルソ） | 地上画素寸法 5.5cm 500 500 | 36.83km ² 36.83km ² 36.83km ² | 和歌山県有田市 助言 F0044 | 株式会社バスコ 関西事業部 営業部 和歌山支店 | R1.5.22 R2.3.31 | 172342 | |
| 和歌山県 | 田辺市 一部 | 砂防計画 | 基準点測量 | 2級 | 2点 | 近畿地方整備局紀伊山系砂防事務所 助言 F0054 | 日本工営株式会社 | R1.6.2 R1.9.30 | 172461 | |
| 和歌山県 | 田辺市 一部 | 砂防計画 | 基準点測量 | 2級 | 3点 | 近畿地方整備局紀伊山系砂防事務所 助言 F0055 | 日本工営株式会社 | R1.6.2 R1.9.30 | 172463 | |
| 和歌山県 | 和歌山市 一部 | 都市計画 | 基準点測量 基準点測量 | 3級 4級 | 4点 49点 | 都市再生機構西日本支社 助言 F0110 | 有限会社丸山測量事務所 | R1.7.22 R2.2.29 | 173590 | |
| 和歌山県 | 橋本市 全域 | 固定資産 | 数値撮影（デジタル） 同時調整 写真地図作成（デジタルオルソ） | 地上画素寸法 12cm 1000 1000 | 130.55km ² 130.55km ² 130.55km ² | 和歌山県橋本市 助言 F0083 | 国際航業株式会社 和歌山営業所 | R1.9.1 R2.3.31 | 173218 | |
| 和歌山県 | 紀の川市 一部 | ほ場整備 | 基準点測量 基準点測量 基準点測量 その他 | 2級 3級 4級 500 | 3点 4点 44点 0.19km ² | 和歌山県土地改良事業団体連合会 助言 F0237 | 株式会社初山 | R1.10.1 R2.3.20 | 175210 | |
| 和歌山県 | 紀美野町 一部 紀の川市 一部 和歌山市 全域 | 岩出市 全域 海南市 一部 | 砂防計画 | 航空レーザ測量 | 1000 | 477.1km ² | 和歌山県 助言 F0293 | 朝日航洋株式会社 和歌山営業所 | R1.10.1 R2.3.19 | 175739 |
| 和歌山県 | 日高川町 一部 有田川町 一部 湯浅町 全域 | 由良町 一部 広川町 一部 有田市 全域 | 砂防計画 | 航空レーザ測量 | 1000 | 493.5km ² | 和歌山県 助言 F0294 | 朝日航洋株式会社 和歌山営業所 | R1.10.1 R2.3.19 | 175750 |
| 和歌山県 | 高野町 一部 かつらぎ町 一部 紀の川市 一部 | 九度山町 全域 紀美野町 一部 橋本市 全域 | 砂防計画 | 航空レーザ測量 | 1000 | 508.3km ² | 和歌山県 助言 F0295 | 国際航業株式会社 和歌山営業所 | R1.10.1 R2.3.19 | 175758 |
| 和歌山県 | 白浜町 一部 | すさみ町 一部 | 砂防計画 | 航空レーザ測量 | 1000 | 131.8km ² | 和歌山県 助言 F0380 | 株式会社バスコ 和歌山支店 | R1.11.11 R2.3.19 | 176794 |
| 和歌山県 | 田辺市 一部 上富田町 全域 | 白浜町 一部 | 砂防計画 | 航空レーザ測量 | 1000 | 158.16km ² | 和歌山県 助言 F0381 | 株式会社エイテック 和歌山営業所 | R1.11.11 R2.3.19 | 176798 |
| 和歌山県 | 御坊市 一部 美浜町 全域 由良町 一部 みなべ町 一部 | 広川町 一部 日高町 全域 印南町 一部 | 砂防計画 | 航空レーザ測量 | 1000 | 482.7km ² | 和歌山県 助言 F0383 | 株式会社エイテック 和歌山営業所 | R1.11.11 R2.3.19 | 176808 |
| 和歌山県 | 九度山町 一部 | 砂防計画 | 数値撮影（デジタル） 同時調整 数値図化 航空レーザ測量 | 地上画素寸法 6cm 500 500 500 | 0.2km ² 0.2km ² 0.2km ² 0.2km ² | 和歌山県 助言 F0530 | 株式会社HIRC測量 | R1.11.14 R2.2.28 | 177883 | |
| 和歌山県 | 紀の川市 一部 | 道路台帳 | MM計測 修正測量 | 1000 1000 | 0.66km 5.5km | 和歌山県紀の川市 助言 F0418 | 株式会社バスコ 和歌山支店 | R1.11.15 R2.3.25 | 177063 | |
| 和歌山県 | 岩出市 全域 | 道路台帳 | 修正測量 | 500 | 3.68km | 和歌山県岩出市 助言 F0446 | 株式会社バスコ 和歌山支店 | R1.11.18 R2.3.31 | 177274 | |

近畿地方

| 都道府県 | 測量地域 | 測量目的 | 測量種別 | 縮尺・等級 | 事業量 | 測量計画機関（助言番号） | 測量作業機関 | 実施時期 | ID |
|------|---|------|---------------------------------------|-----------------------------|--|-----------------------------|------------------|---------------------|--------|
| 和歌山県 | 和歌山市 一部 海南市 一部 有田市 全域 田辺市 一部 紀の川市 一部 紀美野町 全域 かつらぎ町 一部 高野町 一部 湯浅町 一部 有田川町 一部 | 砂防計画 | 数値撮影（デジタル） 同時調整 | 地上画素寸法 16cm 2500 | 732km ² 732km ² | 和歌山県 助言 F0431 | アジア航測株式会社 和歌山営業所 | R1.11.25 R2.3.19 | 177186 |
| 和歌山県 | 和歌山市 一部 海南市 一部 橋本市 一部 紀の川市 全域 岩出市 全域 紀美野町 一部 かつらぎ町 一部 九度山町 全域 高野町 一部 | 砂防計画 | 数値撮影（デジタル） 同時調整 | 地上画素寸法 16cm 2500 | 854km ² 854km ² | 和歌山県 助言 F0434 | 株式会社かんこう 和歌山営業所 | R1.11.25 R2.3.19 | 177205 |
| 和歌山県 | 御坊市 一部 田辺市 一部 広川町 全域 美浜町 全域 日高町 全域 由良町 全域 印南町 一部 日高川町 一部 | 砂防計画 | 数値撮影（デジタル） 同時調整 | 地上画素寸法 16cm 2500 | 797km ² 797km ² | 和歌山県 助言 F0435 | 株式会社HIFC測量 | R1.11.25 R2.3.19 | 177210 |
| 和歌山県 | 和歌山市 一部 | その他 | 基準点測量 | 4級 | 259点 | 法務省和歌山地方事務局 助言 F0306 | 長岡測量設計事務所 | R1.12.1 R2.2.28 | 175872 |
| 和歌山県 | 御坊市 一部 田辺市 一部 印南町 一部 みなべ町 一部 | 砂防計画 | 航空レーザ測量 | 1000 | 172.36km ² | 和歌山県 助言 F0465 | 写測エンジニアリング株式会社 | R1.12.2 R2.3.27 | 177449 |
| 和歌山県 | 田辺市 一部 新宮市 一部 みなべ町 一部 白浜町 一部 上富田町 全域 那智勝浦町 一部 古座川町 一部 | 砂防計画 | 数値撮影（デジタル） 同時調整 | 地上画素寸法 16cm 2500 | 767km ² 767km ² | 和歌山県 助言 F0467 | 株式会社エイテック 和歌山営業所 | R1.12.2 R2.3.19 | 177460 |
| 和歌山県 | 新宮市 一部 白浜町 一部 すさみ町 全域 那智勝浦町 一部 太地町 全域 古座川町 一部 串本町 全域 | 砂防計画 | 数値撮影（デジタル） 同時調整 | 地上画素寸法 16cm 2500 | 733km ² 733km ² | 和歌山県 助言 F0468 | 株式会社エイテック 和歌山営業所 | R1.12.2 R2.3.19 | 177463 |
| 和歌山県 | 有田市 一部 | 道路台帳 | 修正測量 | 500 | 2.35km | 和歌山県有田市 助言 F0553 | 株式会社バスコ 和歌山支店 | R1.12.25 R2.3.31 | 178053 |
| 和歌山県 | 和歌山市 一部 | 道路台帳 | MM計測 修正測量 | 500 500 | 6.05km 6.05km | 和歌山県和歌山市 助言 F0589 | 株式会社バスコ 和歌山支店 | R2.1.21 R2.3.30 | 178301 |
| 和歌山県 | 和歌山市 一部 | 都市計画 | 修正測量 | 2500 | 9km ² | 和歌山県和歌山市 助言 F0626 | アジア航測株式会社 和歌山営業所 | R2.1.30 R2.3.31 | 178532 |
| 和歌山県 | 串本町 全域 古座川町 全域 太地町 全域 | 砂防計画 | 航空レーザ測量 | 1000 | 496km ² | 和歌山県 助言 F0606 | 朝日航洋株式会社 和歌山営業所 | R2.2.3 R2.8.31 | 178413 |
| 和歌山県 | 日高川町 一部 | ほ場整備 | 基準点測量 基準点測量 基準点測量 その他 | 2級 3級 4級 500 | 1点 2点 14点 0.02km ² | 和歌山県土地改良事業団体連合会 助言 F0654 | 株式会社日進コンサルタント | R2.3.1 R2.9.30 | 178694 |
| 和歌山県 | すさみ町 一部 上富田町 全域 白浜町 全域 みなべ町 全域 田辺市 一部 | 固定資産 | 数値撮影（デジタル） 同時調整 写真地図作成（デジタルオルソ） | 地上画素寸法 12cm 1000 1000 | 534.59km ² 534.59km ² 82.94km ² | 和歌山県田辺市 助言 F0021 | 国際航業株式会社 和歌山営業所 | R2.4.27 R3.2.28 | 179216 |
| 和歌山県 | みなべ町 全域 | 固定資産 | 写真地図作成（デジタルオルソ） | 1000 | 120.28km ² | 和歌山県みなべ町 助言 F0025 | 国際航業株式会社 和歌山営業所 | R2.4.27 R2.10.31 | 179289 |
| 和歌山県 | 上富田町 全域 | 固定資産 | 写真地図作成（デジタルオルソ） | 1000 | 57.37km ² | 和歌山県上富田町 助言 F0026 | 国際航業株式会社 和歌山営業所 | R2.4.27 R2.10.31 | 179291 |
| 和歌山県 | 新宮市 一部 | 固定資産 | 数値撮影（デジタル） 同時調整 写真地図作成（デジタルオルソ） | 地上画素寸法 12cm 1000 1000 | 27km ² 27km ² 27km ² | 和歌山県新宮市 助言 F0027 | 国際航業株式会社 和歌山営業所 | R2.4.27 R2.9.30 | 179292 |
| 和歌山県 | すさみ町 一部 | 固定資産 | 写真地図作成（デジタルオルソ） | 1000 | 46.02km ² | 和歌山県すさみ町 助言 F0028 | 国際航業株式会社 和歌山営業所 | R2.4.27 R3.3.31 | 179294 |
| 和歌山県 | 白浜町 全域 | 固定資産 | 写真地図作成（デジタルオルソ） | 1000 | 200.98km ² | 和歌山県白浜町 助言 F0029 | 国際航業株式会社 和歌山営業所 | R2.4.27 R2.10.31 | 179295 |
| 和歌山県 | 由良町 一部 | 道路台帳 | MM計測 修正測量 | 500 1000 | 4.3km 4.3km | 和歌山県由良町 助言 F0077 | 株式会社バスコ 和歌山支店 | R2.6.5 R2.9.28 | 179799 |

中国地方

| 都道府県 | 測量地域 | 測量目的 | 測量種別 | 縮尺・等級 | 事業量 | 測量計画機関(助言番号) | 測量作業機関 | 実施時期 | ID |
|------|--|--------|--|-------------------------------------|--|------------------------------------|--------------------------------|----------------------|--------|
| 鳥取県 | 米子市 一部 伯耆町 一部 南部町 一部 日吉津村 一部 | 河川管理 | 水準測量 水準測量 | 3級 3級 | 38.437km 23.874km | 中国地方整備局日野川河川事務所 助言 G0105 | サンイン技術コンサルタント株式会社 | H31.4.18 R2.8.31 | 184910 |
| 鳥取県 | 鳥取市 一部 智頭町 全域 三朝町 全域 日野町 全域 江府町 全域 | その他 | 航空レーザ測量 | 500 | 798.11km ² | 鳥取県 助言 G0026 | 株式会社バスコ 岡山支店 | R1.7.19 R2.3.13 | 174026 |
| 鳥取県 | 鳥取市 一部 八頭町 一部 | 河川管理 | 航空レーザ測量 数値撮影(デジタル) 修正測量 写真地図作成(デジタルオルソ) | 1000 地上画素寸法 20cm 2500 2500 | 9.67km ² 376.9km ² 28km ² 376.9km ² | 中国地方整備局鳥取河川国道事務所 助言 G0020 | 株式会社バスコ 岡山支店 | R1.8.1 R2.3.31 | 173496 |
| 鳥取県 | 鳥取市 一部 | その他 | 航空レーザ測量 | 500 | 195km ² | 鳥取県 助言 G0062 | 株式会社バスコ 岡山支店 | R1.9.3 R2.3.13 | 175405 |
| 鳥取県 | 鳥取市 一部 | 土地改良 | 用地測量 | | 0.14km ² | 鳥取県東部農林事務所 助言 G0044 | 西谷技術コンサルタント株式会社 | R1.9.10 R2.3.19 | 174902 |
| 鳥取県 | 米子市 全域 | 固定資産 | 数値撮影(デジタル) 同時調整 写真地図作成(デジタルオルソ) | 地上画素寸法 6cm 500 500 | 132.42km ² 132.42km ² 132.42km ² | 鳥取県米子市 助言 G0065 | 国際航業株式会社 岡山営業所 | R1.9.24 R2.3.31 | 176065 |
| 鳥取県 | 若桜町 一部 | 都市計画 | 数値図化 | 2500 | 4.02km ² | 鳥取県若桜町 助言 G0087 | 株式会社ウエスコ 鳥取支店 | R1.10.10 R2.3.27 | 176539 |
| 鳥取県 | 倉吉市 一部 三朝町 一部 | 河川管理 | 基準点測量 | 3級 | 35点 | 中国地方整備局倉吉河川国道事務所 助言 G0090 | シンワ技研コンサルタント株式会社 | R1.10.21 R2.1.31 | 176763 |
| 鳥取県 | 鳥取市 一部 岩美町 一部 | その他 | 航空レーザ測量 航空レーザ測量 | 500 500 | 53.3km ² 110.9km ² | 中国地方整備局中国技術事務所 助言 G0095 | アジア航測株式会社 広島支店 | R1.11.11 R2.3.31 | 177286 |
| 岡山県 | 備前市 一部 瀬戸内市 一部 | | | | | | | | |
| 兵庫県 | 佐用町 一部 | | | | | | | | |
| 広島県 | 福山市 一部 尾道市 一部 広島市 一部 | | | | | | | | |
| 鳥根県 | 雲南市 一部 松江市 一部 | | | | | | | | |
| 鳥取県 | 伯耆町 一部 | 河川管理 | 復旧測量(基準点) | 3級 | 1点 | 中国地方整備局日野川河川事務所 助言 G0001 | サンイン技術コンサルタント株式会社 | R2.4.15 R2.5.15 | 179119 |
| 鳥取県 | 倉吉市 一部 | 河川管理 | 基準点測量 | 3級 | 11点 | 中国地方整備局倉吉河川国道事務所 助言 G0087 | サンイン技術コンサルタント株式会社 | R2.10.21 R2.12.25 | 183560 |
| 鳥取県 | 米子市 一部 | その他 | 基準点測量 基準点測量 | 3級 4級 | 1点 3点 | 鳥取県米子市 助言 G0127 | シンワ技研コンサルタント株式会社 | R2.10.26 R3.2.26 | 185611 |
| 鳥根県 | 津和野町 一部 | 砂防計画 | 基準点測量 基準点測量 現地測量(数値地形図作成) | 2級 3級 500 | 2点 2点 0.03km ² | 鳥根県益田県土整備事務所 助言 G0039 | 株式会社日本海技術コンサルタント | R1.5.15 R2.2.12 | 174658 |
| 鳥根県 | 安来市 一部 | その他 | 数値図化 | 2500 | 11km ² | 鳥根県安来市 助言 G0036 | 大成ジオテック株式会社 | R1.7.18 R2.3.23 | 174569 |
| 鳥根県 | 飯南町 一部 | 道路計画 | 基準点測量 | 3級 | 1点 | 鳥根県雲南県土整備事務所 助言 G0080 | 株式会社ワールド測量設計 | R1.7.24 R2.3.17 | 176307 |
| 鳥根県 | 安来市 全域 | 固定資産 | 数値撮影(デジタル) 写真地図作成(デジタルオルソ) | 地上画素寸法 12cm 1000 | 420.93km ² 420.93km ² | 鳥根県安来市 助言 G0031 | 株式会社バスコ 鳥根営業所 | R1.8.2 R2.3.31 | 174473 |
| 鳥根県 | 雲南市 一部 出雲市 一部 大田市 一部 益田市 一部 | 道路管理 | 航空レーザ測量 | 500 | 209.2km ² | 中国地方整備局中国技術事務所 助言 G0096 | 株式会社バスコ | R1.11.11 R2.10.31 | 177301 |
| 山口県 | 萩市 一部 長門市 一部 下関市 一部 山口市 一部 防府市 一部 宇部市 一部 | | | | | | | | |
| 鳥根県 | 益田市 一部 | 道路計画 | 基準点測量 | 2級 | 2点 | 鳥根県益田市 助言 G0108 | 益美コンサルタント株式会社 | R1.11.23 R2.3.31 | 177593 |
| 鳥根県 | 益田市 一部 | 道路台帳 | MM図測 MM図測 | 500 1000 | 0.1km 0.28km | 鳥根県益田市 助言 G0103 | 株式会社バスコ 中四国事業部 | R1.12.3 R2.3.16 | 177495 |
| 鳥根県 | 安来市 一部 | ほ場整備 | 基準点測量 基準点測量 | 2級 4級 | 4点 25点 | 鳥根県松江県土整備事務所 助言 G0112 | 鳥根県土地改良事業団体連合会 | R1.12.15 R2.3.20 | 177903 |
| 鳥根県 | 奥出雲町 一部 | その他 | 復旧測量(基準点) | その他 | 3点 | 鳥根県奥出雲町 助言 G0130 | 鳥根県奥出雲町 | R2.3.2 R2.3.31 | 178958 |
| 鳥根県 | 浜田市 一部 益田市 一部 江津市 一部 | 河川管理 | 修正測量 修正測量 | 2500 2500 | 24km ² 48.1km ² | 中国地方整備局浜田河川国道事務所 助言 G0019 | アジア航測株式会社 出雲営業所 | R2.3.26 R2.9.30 | 180939 |
| 鳥根県 | 松江市 一部 | 土地区画整理 | 基準点測量 | 2級 | 2点 | 松江市乃白田和土地区画整理組合設立準備委員会 助言 G0003 | 株式会社エイエム建設コンサルタント | R2.4.20 R2.12.20 | 179371 |
| 鳥根県 | 出雲市 一部 雲南市 一部 | 河川管理 | 航空レーザ測深 | 500 | 14.17km ² | 中国地方整備局出雲河川事務所 助言 G0005 | 株式会社バスコ 広島支店 | R2.4.21 R3.1.29 | 179692 |
| 鳥根県 | 邑南町 一部 | その他 | 基準点測量 | 3級 | 2点 | 鳥根県東県土整備事務所 助言 G0015 | 株式会社大屋ハイテック | R2.6.15 R2.9.30 | 180829 |
| 鳥根県 | 邑南町 一部 | 道路計画 | 基準点測量 | 2級 | 4点 | 鳥根県東県土整備事務所 助言 G0022 | 株式会社アトラス | R2.6.25 R2.12.18 | 180971 |
| 鳥根県 | 浜田市 一部 | 道路計画 | 基準点測量 | 2級 | 5点 | 鳥根県浜田県土整備事務所 助言 G0029 | 株式会社ワールド測量設計 | R2.6.25 R3.3.17 | 181219 |
| 鳥根県 | 奥出雲町 一部 | 道路計画 | 基準点測量 | 2級 | 2点 | 鳥根県奥出雲町 助言 G0056 | 株式会社ワールド測量設計 | R2.6.26 R3.2.19 | 182837 |
| 鳥根県 | 大田市 一部 | その他 | 基準点測量 | 2級 | 3点 | 鳥根県 助言 G0030 | イズテック株式会社 | R2.8.4 R3.1.29 | 181381 |
| 鳥根県 | 益田市 一部 | 道路計画 | 基準点測量 水準測量 | 2級 3級 | 9点 20km | 中国地方整備局浜田河川国道事務所 助言 G0032 | 株式会社シブタニ測量株式会社 株式会社グランド調査開発 | R2.8.4 R3.2.26 | 181754 |
| 鳥根県 | 安来市 一部 | その他 | 数値図化 | 2500 | 4.33km ² | 鳥根県安来市 助言 G0049 | 大成ジオテック株式会社 | R2.9.22 R3.3.19 | 182231 |
| 鳥根県 | 隠岐の島町 一部 | 下水道計画 | 基準点測量 | 3級 | 30点 | 鳥根県隠岐の島町 助言 G0092 | 有限会社互大測量設計 | R2.10.8 R3.3.12 | 184212 |
| 鳥根県 | 益田市 一部 | その他 | 復旧測量(基準点) | 3級 | 1点 | 中国地方整備局浜田河川国道事務所 助言 G0108 | 株式会社昭と測量設計事務所 | R2.12.9 R3.3.31 | 184980 |

中国地方

| 都道府県 | 測量地域 | 測量目的 | 測量種別 | 縮尺・等級 | 事業量 | 測量計画機関（助言番号） | 測量作業機関 | 実施時期 | ID |
|------|--|--------|--|--|--|--------------------------------|-----------------|-----------------------|--------|
| 島根県 | 松江市 一部 | 都市計画 | 復旧測量（基準点） | 3級 | 4点 | 島根県松江県土整備事務所 助言 G0118 | 株式会社ジェクト | R3.1.18 R3.2.20 | 185365 |
| 島根県 | 江津市 一部 | 基準点管理 | 復旧測量（基準点） | 1級 | 4点 | 中国地方整備局浜田河川国道事務所 助言 G0119 | オリエンタル測量株式会社 | R3.1.25 R3.2.26 | 185368 |
| 岡山県 | 津山市 一部 | 河川管理 | 水準測量 | 3級 | 4点 | 岡山県 助言 G0130 | 株式会社シディック | H31.3.26 H31.4.30 | 171749 |
| 岡山県 | 倉敷市 一部 | 河川管理 | 基準点測量 | 2級 | 9点 | 中国地方整備局岡山河川事務所 助言 G0001 | 株式会社ウエスコ | H31.3.27 R1.9.30 | 171812 |
| 岡山県 | 岡山市 一部 | 河川管理 | 航空レーザ測量 | 1000 | 20.23km ² | 中国地方整備局岡山河川事務所 助言 G0011 | 株式会社バスコ岡山支店 | R1.6.12 R2.2.28 | 172868 |
| 岡山県 | 岡山市 全域 | その他 | 数値図化 地図編集 地図編集 | 2500 25000 60000 | 789.95km ² 789.95km ² 789.95km ² | 岡山県岡山市 助言 G0068 | 株式会社ウエスコ | R1.6.13 R2.3.31 | 176071 |
| 岡山県 | 岡山市 一部 倉敷市 一部 | 道路計画 | 数値図化 | 1000 | 3.4km ² | 中国地方整備局岡山国道事務所 助言 G0015 | 復建調査設計株式会社 | R1.6.24 R2.2.28 | 173041 |
| 岡山県 | 倉敷市 一部 総社市 一部 笠岡市 一部 矢掛町 一部 浅口市 一部 里庄町 一部 | 固定資産 | 数値撮影（デジタル） 数値撮影（デジタル） 写真地図作成（デジタルオルソ） 写真地図作成（デジタルオルソ） | 地上画素寸法 20cm 地上画素寸法 16cm 2500 1000 | 794.39km ² 78.69km ² 794.39km ² 78.69km ² | 岡山県倉敷市 助言 G0017 | 株式会社バスコ 岡山支店 | R1.7.4 R2.3.31 | 173242 |
| 岡山県 | 玉野市 一部 | その他 | 基準点測量 基準点測量 | 2級 4級 | 3点 26点 | 岡山県玉野市 助言 G0024 | 株式会社日建設シビル | R1.7.10 R2.3.31 | 173854 |
| 岡山県 | 備前市 一部 早島町 一部 倉敷市 一部 浅口市 一部 笠岡市 一部 久米南町 一部 美咲町 一部 | その他 | 基準点測量 基準点測量 基準点測量 復旧測量（基準点） 復旧測量（基準点） | 1級 2級 2級 4級 1級 4級 | 12点 4点 43点 3点 12点 | 中国地方整備局岡山国道事務所 助言 G0053 | 株式会社佐和測量コンサルタント | R1.8.29 R2.2.28 | 175108 |
| 岡山県 | 赤磐市 一部 | 土地改良 | 基準点測量 基準点測量 基準点測量 | 2級 3級 4級 | 3点 4点 23点 | 赤磐市 助言 G0092 | 株式会社ウジョウ | R1.9.6 R2.3.10 | 176911 |
| 岡山県 | 倉敷市 一部 | その他 | 基準点測量 基準点測量 基準点測量 | 2級 3級 4級 | 4点 9点 19点 | 法務省岡山地方方法務局 助言 G0064 | 有限会社ウラカミ測量 | R1.9.9 R2.2.28 | 176059 |
| 岡山県 | 岡山市 一部 | その他 | 航空レーザ測量 | 1000 | 90.2km ² | 岡山県岡山市 助言 G0070 | 株式会社バスコ 岡山支店 | R1.9.30 R2.3.31 | 176074 |
| 岡山県 | 赤磐市 一部 | その他 | 基準点測量 基準点測量 | 2級 3級 | 4点 7点 | 岡山県備前県民局 助言 G0105 | 株式会社三備設計 | R1.12.10 R2.3.31 | 177557 |
| 岡山県 | 赤磐市 一部 美咲町 一部 | その他 | 基準点測量 | 3級 | 2点 | 岡山県備前県民局 助言 G0106 | 株式会社ミル設計事務所 | R1.12.10 R2.3.31 | 177572 |
| 岡山県 | 岡山市 一部 | 下水道計画 | 基準点測量 | 3級 | 2点 | 岡山県岡山市 助言 G0131 | 株式会社三備設計 | R1.12.25 R2.9.30 | 178962 |
| 岡山県 | 赤磐市 一部 | 道路計画 | 基準点測量 | 3級 | 4点 | 岡山県備前県民局 助言 G0114 | 株式会社ウジョウ | R2.1.8 R2.3.31 | 177924 |
| 岡山県 | 赤磐市 一部 | 道路計画 | 基準点測量 基準点測量 | 2級 3級 | 4点 4点 | 岡山県備前県民局 助言 G0121 | 株式会社光栄技研 | R2.1.15 R2.3.31 | 178148 |
| 岡山県 | 岡山市 一部 | 下水道計画 | 基準点測量 | 3級 | 3点 | 岡山県岡山市 助言 G0133 | 株式会社三備設計 | R2.1.22 R2.6.30 | 178967 |
| 岡山県 | 倉敷市 一部 | ほ場整備 | 基準点測量 | 3級 | 4点 | 岡山県土地改良事業団体連合会 助言 G0132 | 株式会社ななば技研 | R2.3.9 R2.3.25 | 178966 |
| 岡山県 | 岡山市 一部 | 下水道計画 | 基準点測量 | 2級 | 2点 | 岡山県岡山市 助言 G0134 | 株式会社三備設計 | R2.3.31 R2.9.30 | 178987 |
| 岡山県 | 岡山市 一部 | 下水道計画 | 基準点測量 | 2級 | 4点 | 岡山県岡山市 助言 G0007 | 株式会社三備設計 | R2.4.24 R2.8.31 | 180037 |
| 岡山県 | 倉敷市 一部 | その他 | 基準点測量 | 3級 | 7点 | 岡山県倉敷市 助言 G0064 | 株式会社相互設計 | R2.7.6 R3.3.23 | 183302 |
| 岡山県 | 倉敷市 一部 | その他 | 基準点測量 水準測量 | 2級 2級 | 3点 2点 | 岡山県倉敷市 助言 G0060 | 株式会社相互設計 | R2.7.29 R3.3.19 | 182900 |
| 岡山県 | 笠岡市 全域 | 都市計画 | その他 | 2500 | 136.24km ² | 岡山県笠岡市 助言 G0045 | 株式会社バスコ 岡山支店 | R2.8.24 R2.12.25 | 182162 |
| 岡山県 | 早島町 一部 | その他 | 基準点測量 基準点測量 | 2級 3級 | 4点 5点 | 岡山県早島町 助言 G0047 | 基礎地盤コンサルタント株式会社 | R2.9.8 R2.12.28 | 182226 |
| 岡山県 | 赤磐市 一部 | ほ場整備 | 基準点測量 基準点測量 | 2級 3級 | 3点 9点 | 岡山県赤磐市 助言 G0098 | 株式会社ななば技研 | R2.11.16 R3.3.5 | 184720 |
| 広島県 | 東広島市 一部 | その他 | 基準点測量 | 3級 | 2点 | 広島県東広島市 助言 G0106 | 相生エンジニアリング株式会社 | H26.11.12 H27.7.31 | 184914 |
| 広島県 | 東広島市 一部 | その他 | 基準点測量 | 3級 | 2点 | 広島県東広島市 助言 G0107 | 株式会社丸一設計 | H27.9.15 H28.1.29 | 184921 |
| 広島県 | 広島市 全域 | 砂防計画 | 基準点測量 | 3級 | 3点 | 中国地方整備局太田川河川事務所 助言 G0031 | 中電技術コンサルタント株式会社 | H29.7.3 H30.1.31 | 153738 |
| 広島県 | 福山市 一部 | 都市計画 | 基準点測量 | 2級 | 5点 | 広島県福山市 助言 G0090 | 大日本コンサルタント株式会社 | H30.11.26 R1.12.27 | 167996 |
| 広島県 | 三次市 一部 安芸高田市 一部 | 河川計画 | 航空レーザ測量 航空レーザ測量 | 500 2500 | 30km ² 30km ² | 中国地方整備局三次河川国道事務所 助言 G0005 | アジア航測株式会社 | H31.3.27 R1.12.27 | 172026 |
| 広島県 | 邑南町 一部 | その他 | 基準点測量 | 3級 | 2点 | 広島県邑南町 助言 G0045 | 株式会社相互設計 | R2.7.6 R3.3.23 | 183302 |
| 広島県 | 廿日市市 一部 | 固定資産 | 数値撮影（デジタル） 写真地図作成（デジタルオルソ） | 地上画素寸法 12cm 1000 | 40.28km ² 40.28km ² | 広島県廿日市市 助言 G0023 | 株式会社バスコ 広島支店 | R1.6.19 R2.3.31 | 173744 |
| 広島県 | 安芸高田市 一部 | 土地改良 | 基準点測量 | 3級 | 10点 | 広島県西部農林水産事務所 助言 G0033 | 広島県土地改良事業団体連合会 | R1.8.16 R2.3.16 | 174513 |
| 広島県 | 福山市 一部 | 道路台帳 | 数値撮影（デジタル） 数値図化 修正測量 | 地上画素寸法 12cm 1000 1000 | 34.5km ² 0.74km ² 0.74km ² | 広島県福山市 助言 G0081 | 国際航業株式会社 広島支店 | R1.9.20 R2.3.27 | 176318 |
| 広島県 | 安芸太田町 一部 広島市 一部 | 河川管理 | 航空レーザ測量 | 1000 | 1.81km ² | 中国地方整備局太田川河川事務所 助言 G0073 | 株式会社セトウチ | R1.10.3 R2.2.27 | 176092 |
| 広島県 | 福山市 一部 | 土地区画整理 | 基準点測量 基準点測量 その他の応用測量 | 3級 4級 500 | 17点 33点 0.7km ² | 広島県福山市 助言 G0085 | 株式会社サンワコン | R1.10.17 R2.6.30 | 176522 |
| 広島県 | 呉市 一部 | 砂防計画 | 基準点測量 基準点測量 | 1級 3級 | 2点 4点 | 中国地方整備局広島西部山系砂防事務所 助言 G0091 | 中電技術コンサルタント株式会社 | R1.11.11 R2.1.31 | 176796 |

中国地方

| 都道府県 | 測量地域 | 測量目的 | 測量種別 | 縮尺・等級 | 事業量 | 測量計画機関（助言番号） | 測量作業機関 | 実施時期 | ID |
|------|----------------------------|-------|---|--------------------------------|--|------------------------------------|-----------------|---------------------|--------|
| 広島県 | 広島市 一部 安芸太田町 一部 | 河川管理 | 数値撮影（デジタル） 修正測量 写真地図作成（デジタルオルソ） | 地上画素寸法 20cm 2500 2500 | 236.9km ² 67.34km ² 236.9km ² | 中国地方整備局太田川河川事務所 助言 G0101 | 株式会社バスコ 広島支店 | R1.11.19 R2.2.28 | 177445 |
| 広島県 | 広島市 一部 | 砂防計画 | 基準点測量 基準点測量 | 2級 3級 | 3点 4点 | 中国地方整備局広島西部山系砂防事務所 助言 G0128 | 中電技術コンサルタント株式会社 | R2.2.17 R2.3.31 | 178498 |
| 広島県 | 福山市 一部 | その他 | 復旧測量（水準） | 3級 | 1点 | 中国地方整備局福山河川国道事務所 助言 G0129 | エボシ技工調査設計株式会社 | R2.2.21 R2.3.31 | 178752 |
| 広島県 | 廿日市市 一部 | 下水道計画 | 基準点測量 基準点測量 水準測量 | 3級 4級 4級 | 9点 122点 8km 2点 | 広島県廿日市市 助言 G0014 | 有限会社伸成測量設計事務所 | R2.6.4 R2.8.31 | 180797 |
| 広島県 | 東広島市 全域 | 固定資産 | 数値撮影（デジタル） 写真地図作成（デジタルオルソ） | 地上画素寸法 16cm 1000 | 634.97km ² 634.97km | 広島県東広島市 助言 G0013 | 株式会社バスコ 広島支店 | R2.6.5 R2.12.25 | 180784 |
| 広島県 | 神石高原町 一部 | 土地改良 | 基準点測量 | 2級 | 2点 | 広島県神石高原町 助言 G0031 | 広島県土地改良事業団体連合会 | R2.8.5 R3.3.31 | 181383 |
| 広島県 | 三原市 一部 | その他 | 基準点測量 | 2級 | 5点 | 広島県企業局公営企業管理者 助言 G0044 | 中電技術コンサルタント株式会社 | R2.8.5 R3.1.29 | 182158 |
| 広島県 | 安芸高田市 一部 | 土地改良 | 基準点測量 基準点測量 | 2級 3級 | 1点 3点 | 広島県安芸高田市 助言 G0039 | 広島県土地改良事業団体連合会 | R2.8.28 R3.2.26 | 182131 |
| 広島県 | 廿日市市 一部 | 下水道計画 | 基準点測量 基準点測量 水準測量 | 3級 4級 4級 | 1点 36点 0.606km | 広島県廿日市市 助言 G0103 | 有限会社伸成測量設計事務所 | R2.11.20 R3.2.26 | 184892 |
| 広島県 | 廿日市市 一部 | 下水道計画 | 基準点測量 基準点測量 | 3級 4級 | 3点 14点 | 広島県廿日市市 助言 G0104 | 株式会社 光和 | R2.11.20 R3.2.26 | 184908 |
| 広島県 | 三次市 一部 | 土地改良 | 基準点測量 | 2級 | 4点 | 広島県北部農林水産事務所 助言 G0100 | 広島県土地改良事業団体連合会 | R2.12.1 R3.2.26 | 184886 |
| 広島県 | 福山市 一部 | 基準点管理 | 基準点測量 基準点測量 | 2級 3級 | 1点 1点 | 広島県福山市 助言 G0113 | 有限会社東和建設 | R2.12.21 R3.3.17 | 185044 |
| 広島県 | 福山市 一部 | 道路計画 | 数値図化 | 1000 | 2.39km ² | 中国地方整備局福山河川国道事務所 助言 G0112 | 日本工管株式会社 広島支店 | R2.12.24 R3.2.26 | 185036 |
| 山口県 | 下関市 一部 | 道路台帳 | 修正測量 IM&計測 | 1000 1000 | 1.86km 8.839km | 山口県下関市 助言 G0025 | 株式会社バスコ 山口支店 | R1.7.22 R2.3.27 | 173860 |
| 山口県 | 田布施町 一部 | ほ場整備 | 基準点測量 | 2級 | 6点 | 農林水産省中国四国農政局南周防農地整備事業所 助言 G0042 | 山口県土地改良事業団体連合会 | R1.8.23 R1.12.31 | 174877 |
| 山口県 | 田布施町 一部 | ほ場整備 | 基準点測量 | 2級 | 4点 | 農林水産省中国四国農政局南周防農地整備事業所 助言 G0051 | 山口県土地改良事業団体連合会 | R1.9.2 R2.2.28 | 175068 |
| 山口県 | 田布施町 一部 | ほ場整備 | 基準点測量 | 3級 | 3点 | 農林水産省中国四国農政局南周防農地整備事業所 助言 G0052 | 山口県土地改良事業団体連合会 | R1.9.2 R2.2.28 | 175097 |
| 山口県 | 防府市 一部 | ほ場整備 | 基準点測量 | 2級 | 13点 | 山口県山口農林水産事務所 助言 G0050 | 山口県土地改良事業団体連合会 | R1.9.13 R2.3.31 | 175032 |
| 山口県 | 光市 一部 田布施町 一部 | ほ場整備 | 基準点測量 | 3級 | 9点 | 農林水産省中国四国農政局南周防農地整備事業所 助言 G0069 | 山口県土地改良事業団体連合会 | R1.10.1 R2.2.28 | 176073 |
| 山口県 | 山口市 全域 | 固定資産 | 数値撮影（デジタル） 写真地図作成（デジタルオルソ） | 1000 1000 | 1023.23km ² 1023.23km ² | 山口県山口市 助言 G0077 | 朝日航洋株式会社 山口支店 | R1.10.1 R2.3.31 | 176208 |
| 山口県 | 周南市 一部 下松市 一部 光市 一部 岩国市 一部 | 森林計画 | 航空レーザ測量 | 500 | 252.86km ² | 山口県周南農林水産事務所 助言 G0088 | 朝日航洋株式会社 山口支店 | R1.10.21 R2.2.28 | 176542 |
| 山口県 | 防府市 一部 | 河川管理 | 航空レーザ測深 数値図化 基準点測量 基準点測量 水準測量 | 1000 2500 2級 3級 3級 | 9.8km ² 5.6km ² 2点 11点 12点 | 中国地方整備局山口河川国道事務所 助言 G0100 | 株式会社バスコ 山口支店 | R1.10.26 R2.4.30 | 177418 |
| 山口県 | 下関市 一部 | 道路台帳 | 数値図化 | 1000 | 2.2km | 山口県下関市 助言 G0111 | 株式会社バスコ 山口支店 | R1.11.18 R2.3.27 | 177839 |
| 山口県 | 光市 全域 | 固定資産 | 数値撮影（デジタル） 同時調整 | 地上画素寸法 14cm 1000 | 92.13km ² 90km ² | 山口県光市 助言 G0098 | アジア航測株式会社 山口営業所 | R1.11.19 R2.3.31 | 177403 |
| 山口県 | 岩国市 一部 | 道路計画 | 基準点測量 水準測量 | 2級 2級 | 14点 14.6km | 中国地方整備局山口河川国道事務所 助言 G0123 | 株式会社竹下技術コンサルタント | R1.12.26 R2.6.30 | 178170 |
| 山口県 | 長門市 一部 | 道路計画 | 数値撮影（デジタル） | 地上画素寸法 16cm | 35km | 中国地方整備局山口河川国道事務所 助言 G0127 | 復建調査設計株式会社 | R2.2.5 R2.3.31 | 178492 |
| 山口県 | 下松市 全域 | 固定資産 | 数値撮影（デジタル） | 地上画素寸法 12cm | 89.48km ² | 山口県下松市 助言 G0004 | 株式会社バスコ 山口支店 | R2.4.16 R2.11.30 | 179459 |
| 山口県 | 下関市 一部 | 道路台帳 | 修正測量 | 1000 | 1.8km | 山口県下関市 助言 G0034 | 株式会社バスコ 山口支店 | R2.7.3 R2.12.28 | 181760 |
| 山口県 | 和木町 一部 | 都市計画 | 修正測量 | 2500 | 1.86km ² | 山口県和木町 助言 G0026 | 株式会社バスコ 山口支店 | R2.7.6 R3.3.10 | 181205 |
| 山口県 | 周南市 一部 | 道路台帳 | 数値図化 IM&計測 | 500 500 | 0.89km 0.89km | 山口県周南市 助言 G0097 | 株式会社バスコ 山口支店 | R2.11.24 R3.3.1 | 184718 |

四国地方

| 都道府県 | 測量地域 | 測量目的 | 測量種別 | 縮尺・等級 | 事業量 | 測量計画機関（助言番号） | 測量作業機関 | 実施時期 | ID |
|------------|---|-------|---------------------------------------|-----------------------------|--|--------------------------|------------------|----------------------|--------|
| 徳島県 | 松茂町 全域 | 道路台帳 | 数値撮影（デジタル） 写真地図作成（デジタルオルソ） 数値図化 | 地上画素寸法 16cm 1000 1000 | 14.24km ² 14.24km ² 4km ² | 徳島県松茂町助言 H0102 | アジア航測株式会社 | H29.11.21 R2.3.10 | 160086 |
| 徳島県 | 松茂町 全域 | 都市計画 | 数値図化 | 2500 | 14.24km ² | 徳島県松茂町助言 H0012 | アジア航測株式会社 | R1.5.16 R2.3.31 | 172307 |
| 徳島県 | 吉野川市 全域 | 固定資産 | 数値撮影（デジタル） 写真地図作成（デジタルオルソ） | 地上画素寸法 12cm 1000 | 144.14km ² 144.14km ² | 徳島県吉野川市助言 H0013 | 株式会社バスコ | R1.5.20 R2.3.31 | 172311 |
| 徳島県 高知県 | 東みよし町 全域 三好市 全域 本山町 一部 | 砂防計画 | 航空レーザ測量 | 1000 | 847.27km ² | 四国地方整備局四国山地砂防事務所助言 H0038 | アジア航測株式会社 | R1.7.4 R2.1.31 | 173758 |
| 徳島県 | 北島町 一部 | 固定資産 | 数値撮影（デジタル） 写真地図作成（デジタルオルソ） | 地上画素寸法 14cm 1000 | 21.6km ² 8.74km ² | 徳島県北島町助言 H0080 | アジア航測株式会社 | R1.7.10 R2.3.27 | 175679 |
| 徳島県 | つるぎ町 一部 板野町 一部 佐那河内村 一部 阿波市 一部 鳴門市 一部 | その他 | 航空レーザ測量 | 1000 | 1449.03km ² | 四国地方整備局四国山地砂防事務所助言 H0059 | 株式会社バスコ | R1.8.31 R2.2.28 | 175134 |
| 香川県 高知県 | まんのう町 一部 三木町 一部 東かがわ市 一部 観音寺市 一部 大豊町 一部 本山町 一部 | その他 | 航空レーザ測量 | 1000 | 1449.03km ² | 四国地方整備局四国山地砂防事務所助言 H0059 | 株式会社バスコ | R1.8.31 R2.2.28 | 175134 |
| 徳島県 | 海陽町 全域 三好市 一部 | 森林計画 | 航空レーザ測量 | 500 | 834km ² | 徳島県助言 H0117 | アジア航測株式会社 | R1.9.13 R2.2.14 | 177279 |
| 徳島県 | 板野町 一部 | 砂防計画 | 基準点測量 | 2級 | 3点 | 徳島県東部県土整備局助言 H0081 | 阿南測量設計株式会社 | R1.9.30 R2.1.10 | 175686 |
| 徳島県 | 那賀町 一部 | 森林計画 | 航空レーザ測量 | 500 | 500.83km ² | 徳島県助言 H0118 | 国際航業株式会社 | R1.11.16 R2.2.14 | 177281 |
| 徳島県 | 松茂町 全域 | 固定資産 | 数値撮影（デジタル） 写真地図作成（デジタルオルソ） | 地上画素寸法 6cm 500 | 14.24km ² 14.24km ² | 徳島県松茂町助言 H0114 | 国際航業株式会社 | R1.12.1 R2.3.31 | 177075 |
| 徳島県 | 阿南市 全域 | 総合計画 | 数値撮影（デジタル） | 地上画素寸法 9.6/18cm | 279.25km ² | 徳島県阿南市助言 H0121 | アジア航測株式会社 | R1.12.16 R2.3.31 | 177349 |
| 徳島県 | 那賀町 一部 | その他 | 基準点測量 | 2級 | 2点 | 徳島県南部総合県民局助言 H0131 | 株式会社エス・ピー・シー | R1.12.16 R2.2.7 | 177615 |
| 徳島県 高知県 | 東みよし町 一部 北島町 一部 海陽町 一部 牟岐町 一部 三好市 一部 吉野川市 一部 小松島市 一部 徳島市 一部 黒潮町 一部 日高村 一部 佐川町 一部 仁淀川町 一部 大豊町 一部 北川村 一部 田野町 一部 東洋町 一部 香南市 一部 宿毛市 一部 土佐市 一部 安芸市 一部 高知市 一部 | その他 | 航空レーザ測量 | 地上画素寸法 20cm | 338.25km ² | 四国地方整備局四国技術事務所助言 H0139 | 中日本航空株式会社 | R1.12.17 R2.2.28 | 177958 |
| 徳島県 | 阿南市 一部 | 河川管理 | 航空レーザ測量 | 500 | 13km ² | 四国地方整備局那賀川河川事務所助言 H0140 | 中日本航空株式会社 | R1.12.24 R2.3.27 | 177962 |
| 徳島県 | 美波町 一部 | その他 | 基準点測量 基準点測量 | 2級 3級 | 4点 4点 | 四国地方整備局徳島河川国道事務所助言 H0147 | エスシー企画株式会社 | R2.1.14 R2.2.28 | 178361 |
| 徳島県 | 阿南市 一部 | その他 | 基準点測量 基準点測量 基準点測量 | 2級 3級 4級 | 2点 3点 30点 | 徳島県南部総合県民局助言 H0155 | 株式会社陸地測量設計 | R2.3.16 R2.6.20 | 178888 |
| 徳島県 | 小松島市 全域 | 固定資産 | 数値撮影（デジタル） 写真地図作成（デジタルオルソ） | 地上画素寸法 10cm 1000 | 45.37km ² 45.37km ² | 徳島県小松島市助言 H0001 | 国際航業株式会社 | R2.4.6 R2.6.30 | 179027 |
| 徳島県 | 美馬市 一部 | 砂防計画 | 基準点測量 | 2級 | 2点 | 徳島県西部総合県民局助言 H0026 | 株式会社ビュー設計 | R2.4.18 R2.9.14 | 180032 |
| 徳島県 | 鳴門市 全域 | 固定資産 | 数値撮影（デジタル） 写真地図作成（デジタルオルソ） | 地上画素寸法 12cm 1000 | 135.66km ² 135.66km ² | 徳島県鳴門市助言 H0005 | 朝日航洋株式会社 | R2.5.1 R2.10.31 | 179133 |
| 徳島県 | 阿波市 一部 | 道路計画 | 基準点測量 水準測量 | 2級 3級 | 3点 4点 | 徳島県阿波市助言 H0012 | 株式会社フジタ建設コンサルタント | R2.5.7 R2.8.31 | 179274 |
| 徳島県 | 鳴門市 一部 | 下水道計画 | 基準点測量 | 2級 | 4点 | 徳島県鳴門市助言 H0016 | 四国建設コンサルタント株式会社 | R2.5.12 R2.12.25 | 179424 |
| 徳島県 | 徳島市 全域 | 固定資産 | 数値撮影（デジタル） 写真地図作成（デジタルオルソ） | 地上画素寸法 12cm 1000 | 191.25km ² 191.25km ² | 徳島県徳島市助言 H0021 | 国際航業株式会社 | R2.6.1 R2.9.29 | 179619 |
| 徳島県 | 阿南市 一部 | ほ場整備 | 基準点測量 | 2級 | 4点 | 徳島県南部総合県民局助言 H0038 | 阿波測建株式会社 | R2.7.17 R2.11.30 | 180704 |
| 徳島県 | 神山町 一部 | 砂防計画 | 基準点測量 | 2級 | 3点 | 徳島県東部県土整備局助言 H0049 | 四国建設コンサルタント株式会社 | R2.8.1 R2.11.27 | 181048 |
| 徳島県 | 神山町 一部 | 河川計画 | 基準点測量 | 2級 | 2点 | 徳島県東部県土整備局助言 H0050 | 株式会社フジタ建設コンサルタント | R2.8.1 R2.11.27 | 181050 |

四国地方

| 都道府県 | 測量地域 | 測量目的 | 測量種別 | 縮尺・等級 | 事業量 | 測量計画機関（助言番号） | 測量作業機関 | 実施時期 | ID | |
|------|---|--|-------------------------------|--|--|---|--------------------------|---------------------|--------------------|--------|
| 徳島県 | 阿南市 一部 | 都市計画 | 修正測量 | 2500 | 47.9km ² | 徳島県阿南市助言 H0062 | 株式会社A・F・C | R2.8.1 R2.12.21 | 181582 | |
| 徳島県 | 阿南市 一部 | 道路計画 | 基準点測量 | 3級 | 2点 | 徳島県南部総合県民局助言 H0071 | 株式会社エコー建設コンサルタント | R2.8.8 R2.12.5 | 182329 | |
| 徳島県 | 鳴門市 一部 | 河川計画 | 基準点測量 基準点測量 | 2級 3級 | 2点 4点 | 徳島県東部県土整備局助言 H0058 | 株式会社フジタ建設コンサルタント | R2.8.17 R3.1.10 | 181308 | |
| 徳島県 | 三好市 一部 徳島市 一部 | 吉野川市 一部 道路台帳 | 基準点測量 | 道路基準点 | 13点 | 四国地方整備局徳島河川国道事務所助言 H0113 | 株式会社第一測量設計事務所 | R2.8.21 R3.2.26 | 184105 | |
| 徳島県 | 東みよし町 一部 | 固定資産 | 数値撮影(デジタル) 写真地図作成(デジタルオルソ) | 地上画素寸法 12cm 1000 | 85.9km ² 85.9km ² | 徳島県東みよし町助言 H0070 | アジア航測株式会社 | R2.9.15 R3.1.29 | 182261 | |
| 徳島県 | 徳島市 一部 | その他 | 基準点測量 | 4級 | 33点 | 法務省徳島地方法務局助言 H0082 | 一般社団法人中央公共嘱託登記士地家屋調査士協会 | R2.9.28 R4.3.31 | 182843 | |
| 徳島県 | 阿南市 一部 | 河川管理 | 基準点測量 基準点測量 | 1級 3級 | 4点 5点 | 四国地方整備局那賀川河川事務所助言 H0101 | 株式会社環境防災 | R2.11.2 R3.2.26 | 183852 | |
| 徳島県 | 北島町 全域 | 都市計画 | 数値図化 | 2500 | 8.74km ² | 徳島県北島町助言 H0131 | アジア航測株式会社 | R2.12.21 R3.3.15 | 184896 | |
| 香川県 | まんのう町 一部 | ほ場整備 | 基準点測量 基準点測量 | 2級 3級 | 2点 4点 | 香川県中讃土地改良事務所助言 H0048 | 株式会社五星 | R1.8.16 R2.1.28 | 174380 | |
| 香川県 | まんのう町 一部 琴平町 一部 宇多津町 一部 三豊市 一部 さぬき市 一部 善通寺市 一部 丸亀市 一部 | 多度津町 一部 綾川町 一部 三木町 一部 東かがわ市 一部 観音寺市 一部 坂出市 一部 高松市 一部 | その他 | 数値撮影(デジタル) 写真地図作成(デジタルオルソ) 航空レーザ測量 | 地上画素寸法 20cm 1000 500 | 70.08km ² 70.08km ² 257.96km ² | 四国地方整備局四国技術事務所助言 H0126 | アジア航測株式会社 | R1.8.27 R2.2.28 | 177386 |
| 愛媛県 | 愛南町 一部 砥部町 一部 久万高原町 一部 西予市 一部 伊予市 一部 西条市 一部 宇和島市 一部 松山市 一部 | 内子町 一部 松前町 一部 東温市 一部 四国中央市 一部 大洲市 一部 新居浜市 一部 今治市 一部 | | | | | | | | |
| 香川県 | 三豊市 一部 | 土地改良 | 基準点測量 | 2級 | 3点 | 農林水産省中国四国農政局香川用水二期農業水利助言 H0112 | 株式会社チェリーコンサルタント | R1.10.8 R2.3.5 | 176960 | |
| 香川県 | 多度津町 全域 | 都市計画 | 修正測量 修正測量 | 2500 5000 | 20.2km ² 4.19km ² | 香川県多度津町助言 H0144 | 株式会社五星 | R1.11.27 R2.3.25 | 178056 | |
| 香川県 | 坂出市 一部 | その他 | 基準点測量 | 2級 | 3点 | 打越地区土地改良事業共同施行助言 H0077 | 共同設計株式会社 | R2.5.15 R3.1.29 | 182711 | |
| 香川県 | 高松市 一部 | ほ場整備 | 基準点測量 | 2級 | 3点 | 高松市牟礼町土地改良区助言 H0023 | 香川県土地改良事業団体連合会 | R2.6.22 R2.11.30 | 179962 | |
| 香川県 | 高松市 一部 | ほ場整備 | 基準点測量 | 2級 | 3点 | 香南町土地改良区助言 H0024 | 香川県土地改良事業団体連合会 | R2.7.10 R2.11.30 | 180012 | |
| 香川県 | 丸亀市 一部 | ほ場整備 | 基準点測量 | 2級 | 3点 | 丸亀市飯山町土地改良区助言 H0045 | 香川県土地改良事業団体連合会 | R2.8.5 R2.12.15 | 180885 | |
| 香川県 | 丸亀市 一部 | ほ場整備 | 基準点測量 | 2級 | 3点 | 丸亀市飯山町土地改良区助言 H0046 | 香川県土地改良事業団体連合会 | R2.8.5 R2.12.15 | 180887 | |
| 香川県 | 観音寺市 一部 | 道路計画 | 基準点測量 基準点測量 | 3級 4級 | 3点 4点 | 四国地方整備局香川河川国道事務所助言 H0081 | 株式会社五星 | R2.10.5 R3.2.26 | 182836 | |
| 香川県 | 高松市 一部 | 地籍調査 | 基準点測量 | 4級 | 272点 | 法務省高松法務局助言 H0094 | 株式会社おかざき測量登記事務所 | R2.11.15 R3.1.31 | 183590 | |
| 愛媛県 | 大洲市 一部 | 固定資産 | 数値撮影(デジタル) 写真地図作成(デジタルオルソ) | 地上画素寸法 16cm 1000 | 42.96km ² 42.96km ² | 愛媛県大洲市助言 H0021 | 株式会社パスコ | R1.6.16 R2.3.31 | 172923 | |
| 愛媛県 | 東温市 一部 高知県 本山町 一部 土佐町 一部 いの町 一部 | 西条市 一部 大豊町 一部 大川村 一部 | 砂防計画 | 数値撮影(デジタル) 同時調整 | 地上画素寸法 30cm 5000 | 1278.7km ² 1278.7km ² | 四国地方整備局四国山地砂防事務所助言 H0130 | アジア航測株式会社 | R1.6.26 R2.1.31 | 177512 |
| 徳島県 | 三好市 一部 | | | | | | | | | |
| 愛媛県 | 西条市 一部 | 土地改良 | 基準点測量 基準点測量 | 3級 4級 | 5点 122点 | 農林水産省中国四国農政局道前平野農地整備事務所助言 H0062 | 愛媛県土地改良事業団体連合会 | R1.7.25 R2.2.21 | 175228 | |
| 愛媛県 | 松前町 全域 | 固定資産 | 数値撮影(デジタル) 写真地図作成(デジタルオルソ) | 地上画素寸法 8cm 500 | 20.41km ² 20.41km ² | 愛媛県松前町助言 H0036 | 株式会社パスコ | R1.7.29 R2.3.31 | 173697 | |
| 愛媛県 | 久万高原町 一部 | その他 | 航空レーザ測量 | 格子間隔 0.5m | 207km ² | 愛媛県助言 H0034 | アジア航測株式会社 | R1.8.1 R2.3.6 | 173626 | |
| 愛媛県 | 久万高原町 一部 | その他 | 航空レーザ測量 | 格子間隔 0.5m | 225km ² | 愛媛県助言 H0035 | 株式会社パスコ | R1.8.1 R2.3.6 | 173626 | |
| 愛媛県 | 西条市 一部 高知県 いの町 一部 土佐町 一部 北川村 一部 | 東温市 一部 大川村 一部 本山町 一部 | 砂防計画 | 航空レーザ測量 | 1000 | 729.4km ² | 四国地方整備局四国山地砂防事務所助言 H0078 | アジア航測株式会社 | R1.9.25 R2.1.31 | 175632 |
| 愛媛県 | 東温市 全域 | 固定資産 | 数値撮影(デジタル) 写真地図作成(デジタルオルソ) | 地上画素寸法 12cm 1000 | 211.3km ² 211.3km ² | 愛媛県東温市助言 H0094 | 国際航業株式会社 | R1.11.1 R2.3.31 | 176136 | |
| 愛媛県 | 西条市 一部 | その他 | 基準点測量 基準点測量 | 2級 3級 | 2点 7点 | 愛媛県西条市助言 H0100 | 株式会社西功測量設計 | R1.11.1 R1.12.20 | 176428 | |
| 愛媛県 | 松山市 一部 | 道路台帳 | MM&計測 | 500 | 1.17km | 愛媛県松山市助言 H0129 | 株式会社パスコ | R1.11.7 R2.3.27 | 177468 | |
| 愛媛県 | 松山市 一部 | 道路台帳 | 既成図数値化 | 500 | 4.7km | 愛媛県松山市助言 H0135 | 国際航業株式会社 | R1.11.7 R2.2.7 | 177909 | |
| 愛媛県 | 四国中央市 一部 | 河川管理 | 航空レーザ測量 | 1000 | 3km ² | 独立行政法人水資源機構池田総合管理事務所助言 H0145 | 株式会社 環境総合テクノス | R1.12.10 R2.3.23 | 178074 | |
| 愛媛県 | 鬼北町 一部 | 道路計画 | 基準点測量 | 2級 | 4点 | 愛媛県南予地方局助言 H0132 | 南海測量設計株式会社 | R1.12.23 R2.2.28 | 177695 | |

四国地方

| 都道府県 | 測量地域 | 測量目的 | 測量種別 | 縮尺・等級 | 事業量 | 測量計画機関(助言番号) | 測量作業機関 | 実施時期 | ID |
|------|----------------|------|--|--|--|---|--|---------------------|--------|
| 愛媛県 | 内子町 一部 | 土地改良 | 基準点測量 基準点測量 基準点測量 その他の応用測量 | 2級 3級 4級 500 | 3点 1点 25点 0.053km ² | 愛媛県 助言 H0142 | 愛媛県土地改良事業団体連 合会 | R2.1.6 R2.3.6 | 178046 |
| 愛媛県 | 宇和島市 一部 | 道路計画 | 基準点測量 復旧測量(基準点) | 4級 4級 | 4点 10点 | 四国地方整備局大洲河川国道事 務所 助言 H0037 | 株式会社二川設計 | R2.3.24 R2.10.16 | 180569 |
| 愛媛県 | 宇和島市 一部 | 道路計画 | 基準点測量 | 4級 | 16点 | 四国地方整備局大洲河川国道事 務所 助言 H0073 | 株式会社荒谷建設コンサル タント | R2.4.3 R2.10.16 | 182379 |
| 愛媛県 | 新居浜市 全域 | 固定資産 | 数値撮影(デジタ ル) 数値撮影(デジタ ル) 写真地図作成(デ ジタルオルソ) 写真地図作成(デ ジタルオルソ) | 地上画素寸法 12cm 地上画素寸法 20cm 1000 2500 | 125.4km ² 108.9km ² 125.4km ² 108.9km ² | 愛媛県新居浜市 助言 H0014 | 株式会社パスコ | R2.5.13 R2.9.30 | 179396 |
| 愛媛県 | 西条市 一部 新居浜市 一部 | 道路管理 | 基準点測量 基準点測量 | 2級 4級 | 2点 2点 | 四国地方整備局松山河川国道事 務所 助言 H0065 | 株式会社親和技术コンサル タント | R2.6.6 R3.2.26 | 181621 |
| 愛媛県 | 宇和島市 全域 | 固定資産 | 数値撮影(デジタ ル) 写真地図作成(デ ジタルオルソ) | 地上画素寸法 16cm 1000 | 468.19km ² 468.19km ² | 愛媛県宇和島市 助言 H0048 | 株式会社パスコ | R2.7.16 R3.3.12 | 180931 |
| 愛媛県 | 東温市 一部 | 土地改良 | 基準点測量 基準点測量 | 1級 2級 | 1点 1点 | 農林水産省中国四国農政局四国 土地改良調査管理事務所 助言 H0052 | 株式会社荒谷建設コンサル タント | R2.8.11 R2.12.28 | 181071 |
| 愛媛県 | 東温市 一部 松山市 一部 | その他 | 基準点測量 基準点測量 | 2級 4級 | 2点 18点 | 防衛省中国四国防衛局 助言 H0087 | 株式会社総合技建コンサル タント | R2.9.19 R2.12.11 | 183206 |
| 愛媛県 | 宇和島市 一部 | 道路計画 | 基準点測量 | 4級 | 10点 | 四国地方整備局大洲河川国道事 務所 助言 H0110 | 株式会社荒谷建設コンサル タント | R2.9.26 R3.2.26 | 184009 |
| 愛媛県 | 愛南町 一部 宇和島市 一部 | その他 | 復旧測量(基準点) | 3級 | 6点 | 四国地方整備局松山港湾・空港 整備事務所 助言 H0076 | 中電技術コンサルタント株 式会社 | R2.10.1 R3.1.15 | 182696 |
| 愛媛県 | 松山市 一部 | 道路台帳 | 既成図数値化 | 500 | 4km | 愛媛県松山市 助言 H0120 | 国際航業株式会社 | R2.10.21 R3.2.19 | 184647 |
| 愛媛県 | 松山市 一部 | その他 | 基準点測量 | 3級 | 2点 | 法務省松山地方法務局 助言 H0108 | 公益社団法人愛媛県公共囁 託登記士地家屋調査士協会 | R2.11.25 R3.2.26 | 183963 |
| 愛媛県 | 新居浜市 一部 | 総合計画 | 基準点測量 | 3級 | 3点 | 愛媛県新居浜市 助言 H0137 | 株式会社弘清測量設計事務 所 | R3.1.25 R3.3.26 | 185097 |
| 高知県 | 安芸市 一部 | 道路計画 | 基準点測量 基準点測量 現地測量(数値地 形図作成) 路線測量 | 3級 4級 500 その他 | 3点 15点 0.06km ² 0.4km | 高知県安芸市 助言 H0097 | 株式会社第一コンサルタン ツ | R3.1.20 R1.10.1 | 170404 |
| 高知県 | 安芸市 一部 | 道路計画 | 基準点測量 基準点測量 現地測量(数値地 形図作成) 路線測量 | 3級 4級 500 その他 | 1点 9点 0.01km ² 0.56km | 高知県安芸市 助言 H0102 | 株式会社第一コンサルタン ツ | H31.2.20 R1.9.21 | 170480 |
| 高知県 | 高知市 一部 | 総合計画 | 数値撮影(デジタ ル) 写真地図作成(デ ジタルオルソ) 修正測量 | 地上画素寸法 14cm 1000 1000 | 189.91km ² 189.91km ² 189.91km ² | 高知県高知市 助言 H0008 | 国際航業株式会社 | H31.4.1 R2.3.31 | 172074 |
| 高知県 | 黒潮町 一部 | 道路計画 | 基準点測量 基準点測量 基準点測量 現地測量(数値地 形図作成) 路線測量 | 2級 3級 4級 1000 その他 | 3点 5点 40点 0.096km ² 1.95km | 四国地方整備局中村河川国道事 務所 助言 H0084 | 株式会社宮崎測量設計コン サルタント | R1.7.20 R2.2.28 | 175781 |
| 高知県 | 東洋町 一部 | 道路計画 | 基準点測量 基準点測量 現地測量(数値地 形図作成) 路線測量 | 2級 4級 500 3.11km | 16点 115点 0.47km ² | 四国地方整備局土佐国道事務所 助言 H0052 | 株式会社朝日コンサルタン ト 株式会社高建総合コンサル タント | R1.9.17 R2.5.29 | 174721 |
| 高知県 | 四万十町 一部 | 道路計画 | 基準点測量 基準点測量 | 3級 4級 | 3点 10点 | 四国地方整備局中村河川国道事 務所 助言 H0124 | 株式会社ハウジング総合コン サルタント | R1.10.3 R2.1.31 | 177373 |
| 高知県 | 黒潮町 一部 | 道路計画 | 基準点測量 基準点測量 水準測量 現地測量(数値地 形図作成) 路線測量 | 2級 4級 3級 500 その他 | 5点 83点 1点 0.08km ² 1km | 四国地方整備局中村河川国道事 務所 助言 H0072 | 有限会社ニッケン土木コン サルタント | R1.10.15 R2.2.28 | 175609 |
| 高知県 | 黒潮町 一部 | 道路計画 | 基準点測量 基準点測量 水準測量 現地測量(数値地 形図作成) | 2級 4級 3級 500 | 2点 70点 2.8km 0.083km ² | 四国地方整備局中村河川国道事 務所 助言 H0074 | 都市開発コンサルタント株 式会社 | R1.10.15 R2.2.28 | 175615 |
| 高知県 | 四万十市 一部 | 道路計画 | 基準点測量 基準点測量 水準測量 現地測量(数値地 形図作成) 路線測量 | 2級 4級 3級 500 その他 | 3点 90点 1.8km 0.051km ² 2.41km | 四国地方整備局中村河川国道事 務所 助言 H0075 | 株式会社ワタリコンサルタ ント | R1.10.15 R2.2.28 | 175617 |
| 高知県 | 四万十市 一部 | 道路計画 | 基準点測量 基準点測量 水準測量 現地測量(数値地 形図作成) 路線測量 | 2級 4級 3級 500 その他 | 3点 100点 2点 0.148km ² 1.5km | 四国地方整備局中村河川国道事 務所 助言 H0076 | 株式会社第一コンサルタン ツ | R1.10.15 R2.2.28 | 175621 |

四国地方

| 都道府県 | 測量地域 | 測量目的 | 測量種別 | 縮尺・等級 | 事業量 | 測量計画機関（助言番号） | 測量作業機関 | 実施時期 | ID |
|------|--|-------|---|---|---|---|------------------------|---------------------|--------|
| 高知県 | 四万十市 一部 | 道路計画 | 基準点測量 基準点測量 水準測量 地上レーザ測量（ 三次元点群） 現地測量（数値地 形図作成） | 2級 4級 3級 100点 /m ² 500 | 3点 85点 2.3km 0.122km ² | 四国地方整備局中村河川国道事 務所 助言 H0077 | 株式会社高建総合コンサル タント | R1.10.15 R2.5.29 | 175623 |
| 高知県 | 安芸市 一部 | 道路計画 | 基準点測量 基準点測量 現地測量（数値地 形図作成） 路線測量 | 3級 4級 500 | 2点 8点 0.012km ² 0.38km | 高知県安芸市 助言 H0093 | 株式会社第一コンサルタン ツ | R1.10.21 R2.2.29 | 176049 |
| 高知県 | 高知市 一部 | その他 | 基準点測量 基準点測量 | 3級 4級 | 6点 269点 | 法務省高知地方務局 助言 H0106 | あおぞら土地家屋調査士法 人 | R1.11.11 R2.2.29 | 176767 |
| 高知県 | 高知市 一部 南国市 一部 土佐市 一部 香南市 一部 | 海岸保全 | 航空レーザ測量 | 1000 | 1.59km ² | 四国地方整備局高知河川国道事 務所 助言 H0108 | 国際航業株式会社 | R1.11.15 R2.3.13 | 176790 |
| 高知県 | 芸西村 全域 香南市 全域 安芸市 全域 | 総合計画 | 数値撮影（デジタ ル） 写真地図作成（デ ジタルオルソ） | 地上画素寸法 12.5 cm 1000 | 483.3km ² 317.21km ² | 高知県安芸市 助言 H0015 | 国際航業株式会社 | R2.5.15 R2.8.30 | 179402 |
| 高知県 | 芸西村 全域 | 総合計画 | 写真地図作成（デ ジタルオルソ） | 1000 | 126.46km ² | 高知県芸西村 助言 H0017 | 国際航業株式会社 | R2.5.19 R2.8.31 | 179428 |
| 高知県 | 香南市 全域 | 総合計画 | 写真地図作成（デ ジタルオルソ） | 1000 | 126.46km ² | 高知県香南市 助言 H0020 | 国際航業株式会社 | R2.5.19 R2.8.31 | 179602 |
| 高知県 | 黒潮町 一部 | 道路計画 | 基準点測量 | 3級 | 1点 | 四国地方整備局中村河川国道事 務所 助言 H0097 | 株式会社荒谷建設コンサル タント | R2.6.23 R2.12.28 | 183723 |
| 高知県 | 黒潮町 一部 | 道路計画 | 基準点測量 | 4級 | 50点 | 四国地方整備局中村河川国道事 務所 助言 H0099 | 株式会社荒谷建設コンサル タント | R2.6.23 R2.12.28 | 183730 |
| 高知県 | 仁淀川町 一部 | 基準点管理 | 復旧測量（基準点 ） | 2級 | 1点 | 四国地方整備局大渡ダム管理所 助言 H0032 | 株式会社アンプル | R2.7.1 R2.10.30 | 180258 |
| 高知県 | 仁淀川町 一部 | 道路管理 | 基準点測量 基準点測量 | 3級 4級 | 1点 19点 | 四国地方整備局土佐国道事務所 助言 H0033 | 株式会社アンプル | R2.7.1 R2.10.30 | 180259 |
| 高知県 | 高知市 一部 | 河川計画 | 基準点測量 | 4級 | 32点 | 四国地方整備局高知河川国道事 務所 助言 H0034 | 株式会社昭和コンサルタン ト | R2.7.1 R2.9.30 | 180308 |
| 高知県 | 黒潮町 一部 | 道路計画 | 基準点測量 | 4級 | 46点 | 四国地方整備局中村河川国道事 務所 助言 H0117 | 株式会社ハウジング総合コ ンサルタント | R2.7.3 R2.12.28 | 184298 |
| 高知県 | 高知市 一部 | 道路計画 | 数値図化 | 1000 | 1.05km ² | 高知県高知土木事務所 助言 H0036 | 国際航業株式会社 | R2.7.10 R2.9.29 | 180567 |
| 高知県 | 土佐市 一部 | 土地改良 | 基準点測量 水準測量 | 2級 3級 | 5点 1点 | 高知県農業振興部中央西農業振 興センター 助言 H0040 | 株式会社ウエスコ | R2.7.20 R3.3.25 | 180819 |
| 高知県 | 高知市 一部 | その他 | 基準点測量 基準点測量 | 2級 3級 | 1点 2点 | 法務省高知地方務局 助言 H0072 | 株式会社キセン | R2.7.28 R3.2.26 | 182330 |
| 高知県 | 高知市 一部 | その他 | 基準点測量 | 4級 | 33点 | 法務省高知地方務局 助言 H0112 | 株式会社キセン | R2.7.28 R3.2.26 | 184102 |
| 高知県 | 本山町 一部 大豊町 一部 | その他 | 航空レーザ測量 | 1000 | 1203.4km ² | 四国地方整備局四国山地砂防事 務所 助言 H0039 | 株式会社バスコ | R2.7.30 R3.2.26 | 180728 |
| 香川県 | 高松市 一部 丸亀市 一部 坂出市 一部 善通寺市 全域 観音寺市 一部 さぬき市 一部 東かがわ市 一部 三豊市 一部 三木町 一部 宇多津町 一部 綾川町 一部 琴平町 全域 多度津町 一部 まんのう町 一部 | その他 | 航空レーザ測量 | 1000 | 5.67km ² 5.67km ² | 四国地方整備局土佐国道事務所 助言 H0056 | 中日本航空株式会社 | R2.8.3 R2.12.25 | 181200 |
| 高知県 | 日高村 一部 越知町 一部 佐川町 一部 いの町 一部 | 道路計画 | 数値図化 航空レーザ測量 | 1000 1000 | 5.67km ² 5.67km ² | 四国地方整備局土佐国道事務所 助言 H0056 | 中日本航空株式会社 | R2.8.3 R2.12.25 | 181200 |
| 高知県 | 日高村 全域 いの町 全域 | 固定資産 | 数値撮影（デジタ ル） 写真地図作成（デ ジタルオルソ） | 地上画素寸法 12cm 1000 | 515.58km ² 470.7km ² | 高知県いの町 助言 H0074 | 国際航業株式会社 | R2.9.23 R3.3.30 | 182406 |
| 高知県 | 日高村 全域 | 総合計画 | 写真地図作成（デ ジタルオルソ） | 1000 | 44.88km ² | 高知県日高村 助言 H0075 | 国際航業株式会社 | R2.9.23 R3.3.30 | 182410 |
| 高知県 | 黒潮町 一部 | その他 | 基準点測量 | 4級 | 44点 | 四国地方整備局中村河川国道事 務所 助言 H0100 | 株式会社エイト日本技術開 発 | R2.11.4 R2.12.28 | 183811 |
| 高知県 | 土佐清水市 一部 | その他 | 基準点測量 基準点測量 | 2級 3級 | 7点 2点 | 高知県幡多土木事務所土佐清水 事務所 助言 H0116 | 有限会社アクトコンサルタ ンツ | R2.12.10 R3.2.28 | 184290 |
| 高知県 | 南国市 一部 | ほ場整備 | 基準点測量 | 2級 | 15点 | 農林水産省中国四国農政局高知 南国農地整備事業所 助言 H0126 | 株式会社カイハツ | R2.12.16 R3.2.25 | 184711 |
| 高知県 | 高知市 一部 | 道路管理 | 基準点測量 | 道路基準点 | 34点 | 四国地方整備局土佐国道事務所 助言 H0127 | 株式会社アンプル | R2.12.17 R3.2.26 | 184807 |
| 高知県 | 南国市 一部 | ほ場整備 | 基準点測量 | 2級 | 26点 | 農林水産省中国四国農政局高知 南国農地整備事業所 助言 H0134 | 株式会社タカチ測建 | R3.1.15 R3.3.7 | 185075 |

九州地方

| 都道府県 | 測量地域 | 測量目的 | 測量種別 | 縮尺・等級 | 事業量 | 測量計画機関(助言番号) | 測量作業機関 | 実施時期 | ID |
|------|--|--------|---|--|---|---|------------------------|-----------------------|--------|
| 福岡県 | 久留米市 一部 | 土地改良 | 基準点測量 基準点測量 | 3級 4級 | 13点 80点 | 福岡県 助言 10125 | 福岡県土地改良事業団体連 合会 | H29.8.17 H30.3.16 | 154699 |
| 福岡県 | 糸島市 一部 | 道路計画 | 基準点測量 路線測量 | 2級 | 2点 0.14km | 福岡県福岡県土整備事務所 助言 10410 | 株式会社イーディー | H30.12.1 H31.3.29 | 170320 |
| 福岡県 | 朝倉市 一部 | 砂防計画 | 基準点測量 基準点測量 | 2級 3級 | 1点 1点 | 九州地方整備局筑後川/河川事務所 九州北部豪雨復興出張所 助言 10345 | 日本工営株式会社 | H30.12.27 H31.2.28 | 168723 |
| 福岡県 | 直方市 一部 宮若市 一部 小竹町 一部 鞍手町 一部 | 河川管理 | 数値撮影(デジタル) 同時調整 数値図化 | 地上画素寸法 16cm 1000 2500 | 251km ² 251km ² 18.96km ² | 福岡県直方県土整備事務所 助言 10408 | 大成ジオテック株式会社 | H31.1.12 R2.3.20 | 170317 |
| 福岡県 | 朝倉市 一部 | 砂防計画 | 数値図化 写真地図作成(デジタルオルソ) | 2500 2500 | 2.51km ² 2.51km ² | 福岡県朝倉県土整備事務所 助言 10485 | 株式会社西部技術コンサル タント | H31.3.2 R2.3.13 | 178671 |
| 福岡県 | 朝倉市 一部 | 砂防計画 | 数値図化 | 2500 | 1.36km ² | 福岡県朝倉県土整備事務所 助言 10029 | 株式会社高崎総合コンサル タント | H31.4.18 R2.3.13 | 171937 |
| 福岡県 | 朝倉市 一部 | 砂防計画 | 数値図化 写真地図作成(デジタルオルソ) | 2500 2500 | 3.77km ² 3.77km ² | 福岡県朝倉県土整備事務所 助言 10046 | 株式会社スリーエヌ技術コ ンサルタント | R1.5.13 R2.3.13 | 172161 |
| 福岡県 | 朝倉市 一部 | 砂防計画 | 数値図化 写真地図作成(デジタルオルソ) | 2500 2500 | 2.96km ² 2.96km ² | 福岡県朝倉県土整備事務所 助言 10050 | 株式会社アジア建設コンサル タント | R1.5.16 R2.3.13 | 172215 |
| 福岡県 | 朝倉市 一部 | 砂防計画 | 数値図化 写真地図作成(デジタルオルソ) | 2500 2500 | 2.63km ² 2.63km ² | 福岡県朝倉県土整備事務所 助言 10051 | 株式会社アジア建設コンサル タント | R1.5.16 R2.3.13 | 172216 |
| 福岡県 | 朝倉市 一部 | 砂防計画 | 数値図化 写真地図作成(デジタルオルソ) | 2500 2500 | 2.38km ² 2.38km ² | 福岡県朝倉県土整備事務所 助言 10056 | 株式会社技術開発コンサル タント | R1.5.21 R2.3.13 | 172264 |
| 福岡県 | 春日市 全域 | 固定資産 | 水準測量 数値撮影(デジタル) 同時調整 写真地図作成(デジタルオルソ) 数値図化 | 簡級 地上画素寸法 5cm 500 500 1000 | 1.69km ² 14.15km ² 14.15km ² 14.15km ² | 福岡県春日市 助言 10059 | 国際航業株式会社 | R1.5.30 R2.3.31 | 172301 |
| 福岡県 | 東峰村 一部 | 砂防計画 | 数値図化 写真地図作成(デジタルオルソ) | 2500 2500 | 2.55km ² 2.55km ² | 福岡県朝倉県土整備事務所 助言 10061 | 株式会社ジオ | R1.5.30 R2.3.13 | 172355 |
| 福岡県 | 朝倉市 一部 | その他 | 数値図化 写真地図作成(デジタルオルソ) | 2500 2500 | 2.37km ² 2.37km ² | 福岡県朝倉県土整備事務所 助言 10063 | 東亜建設技術株式会社 | R1.5.30 R2.3.13 | 172361 |
| 福岡県 | 東峰村 一部 | その他 | 数値図化 | 2500 | 3.36km ² | 福岡県朝倉県土整備事務所 助言 10064 | 株式会社エム・ケー・コ ンサルタント | R1.5.30 R2.3.13 | 172362 |
| 福岡県 | 東峰村 一部 | その他 | 数値図化 | 2500 | 2.215km ² | 福岡県朝倉県土整備事務所 助言 10066 | 第一復建株式会社 | R1.5.30 R2.3.13 | 172365 |
| 福岡県 | 糸島市 全域 | 固定資産 | 数値撮影(デジタル) 同時調整 | 地上画素寸法 18cm 1000 | 215.7km ² 215.7km ² | 福岡県糸島市 助言 10067 | 東亜建設技術株式会社 | R1.5.30 R2.3.31 | 172388 |
| 福岡県 | 朝倉市 一部 | 砂防計画 | 数値図化 写真地図作成(デジタルオルソ) | 2500 2500 | 2.19km ² 2.19km ² | 福岡県朝倉県土整備事務所 助言 10068 | 株式会社テクノ | R1.5.30 R2.3.13 | 172390 |
| 福岡県 | 朝倉市 一部 | 砂防計画 | 数値図化 | 2500 | 1.98km ² | 福岡県朝倉県土整備事務所 助言 10069 | 株式会社ダイヤコンサル タント | R1.6.4 R2.3.13 | 172458 |
| 福岡県 | 東峰村 一部 | 砂防計画 | 数値図化 | 2500 | 0.98km ² | 福岡県朝倉県土整備事務所 助言 10070 | 株式会社トキワ・シビル | R1.6.4 R2.3.13 | 172470 |
| 福岡県 | 朝倉市 一部 | 砂防計画 | 数値図化 | 2500 | 2.84km ² | 福岡県朝倉県土整備事務所 助言 10071 | 株式会社永大開発コンサル タント | R1.6.4 R2.3.13 | 172471 |
| 福岡県 | 朝倉市 一部 | 砂防計画 | 数値図化 | 2500 | 3.81km ² | 福岡県朝倉県土整備事務所 助言 10072 | 大成ジオテック株式会社 | R1.6.5 R2.3.25 | 172493 |
| 福岡県 | 大野城市 全域 | 固定資産 | 水準測量 数値撮影(デジタル) 同時調整 写真地図作成(デジタルオルソ) | 簡級 地上画素寸法 12cm 1000 2500 | 8.51km ² 26.89km ² 26.89km ² 26.89km ² | 福岡県大野城市 助言 10073 | 株式会社バスコ | R1.6.5 R2.3.31 | 172497 |
| 福岡県 | 新宮町 一部 | 土地区画整理 | 基準点測量 基準点測量 水準測量 復旧測量(基準点) | 3級 4級 3級 3級 | 3点 82点 5.1km 3点 | 新宮町下府地区開発準備組 合助言 10081 | 日本都市技術株式会社 | R1.6.11 R2.3.31 | 172618 |
| 福岡県 | 東峰村 一部 | 砂防計画 | 数値図化 | 2500 | 2.76km ² | 福岡県朝倉県土整備事務所 助言 10090 | 国際航業株式会社 | R1.6.25 R2.3.13 | 172870 |
| 福岡県 | 北九州市 全域 行橋市 全域 豊前市 全域 中間市 全域 芦屋町 全域 水巻町 全域 岡垣町 全域 遠賀町 全域 苅田町 全域 みやこ町 全域 吉富町 全域 上毛町 全域 築上町 全域 | 森林計画 | 数値撮影(デジタル) | 地上画素寸法 30cm (UCP) | 1170.56km ² | 福岡県 助言 10092 | 写測エンジニアリング株式 会社 | R1.6.25 R1.10.11 | 172873 |
| 福岡県 | 筑紫野市 一部 | その他 | 基準点測量 | 2級 | 2点 | 福岡県筑紫野市 助言 10095 | 株式会社エスケイエンジ ニアリング | R1.6.25 R1.9.27 | 172904 |
| 福岡県 | 宮若市 全域 | 都市計画 | 修正測量 修正測量 | 1000 2500 | 139.99km ² 139.99km ² | 福岡県宮若市 助言 10097 | 朝日航洋株式会社 | R1.6.25 R2.3.16 | 172917 |
| 福岡県 | 朝倉市 一部 | 砂防計画 | 基準点測量 基準点測量 | 2級 3級 | 2点 1点 | 福岡県朝倉県土整備事務所 助言 10128 | 豊福設計株式会社 | R1.7.19 R1.8.31 | 173423 |
| 福岡県 | 朝倉市 一部 | 砂防計画 | 数値図化 | 2500 | 4km ² | 福岡県朝倉県土整備事務所 助言 10129 | 株式会社東亜コンサル タント | R1.7.19 R2.3.13 | 173427 |
| 福岡県 | 宇美町 全域 | 固定資産 | 数値撮影(デジタル) 同時調整 写真地図作成(デジタルオルソ) | 地上画素寸法 12cm (UCFp) 1000 1000 | 30.21km ² 30.21km ² 30.21km ² | 福岡県宇美町 助言 10132 | 株式会社バスコ | R1.7.19 R2.3.31 | 173437 |
| 福岡県 | 田川市 全域 | 固定資産 | 数値撮影(デジタル) 同時調整 写真地図作成(デジタルオルソ) | 地上画素寸法 20cm (ADS80) 2500 2500 | 54.55km ² 54.55km ² 54.55km ² | 福岡県田川市 助言 10133 | 株式会社バスコ | R1.7.19 R2.3.31 | 173441 |
| 福岡県 | 糸島市 全域 | 都市計画 | 修正測量 修正測量 修正測量 | 1000 2500 10000 | 14.9km ² 142.46km ² 216.15km ² | 福岡県糸島市 助言 10139 | 国際航業株式会社 | R1.7.19 R2.2.29 | 173460 |

九州地方

| 都道府県 | 測量地域 | 測量目的 | 測量種別 | 縮尺・等級 | 事業量 | 測量計画機関(助言番号) | 測量作業機関 | 実施時期 | ID |
|------|---|------|---|---|--|--------------------------------------|-------------------------|---------------------|--------|
| 福岡県 | 朝倉市 一部 | 砂防計画 | 数値図化 写真地図作成(デジタルオルソ) | 2500 2500 | 3.77km ² 3.77km ² | 福岡県朝倉県土整備事務所 助言 10146 | 西鉄シー・イー・コンサル タント株式会社 | R1.7.24 R2.3.13 | 173524 |
| 福岡県 | 朝倉市 一部 | その他 | 基準点測量 | 2級 | 2点 | 福岡県朝倉県土整備事務所 助言 10155 | 株式会社高崎総合コンサル タント | R1.7.24 R1.11.29 | 173611 |
| 福岡県 | 筑紫野市 一部 大野城市 一部 | その他 | 基準点測量 基準点測量 その他 | 2級 3級 現地測量 | 2点 3点 0.091km ² | 独立行政法人水資源機構福岡導 水総合事業所 助言 10162 | 株式会社葵エンジニアリン グ | R1.7.30 R2.3.24 | 173690 |
| 福岡県 | 那珂川市 全域 | 総合計画 | 同時調整 修正測量 | 1000 2500(道路は1000) | 74.95km ² 33.99km ² | 福岡県那珂川市 助言 10173 | 株式会社パスコ | R1.8.1 R2.2.28 | 173808 |
| 福岡県 | 古賀市 全域 | 都市計画 | 修正測量 | 2500 | 42.07km ² | 福岡県古賀市 助言 10178 | アジア航測株式会社 | R1.8.5 R2.2.28 | 173885 |
| 福岡県 | 朝倉市 一部 東峰村 一部 | 砂防計画 | 航空レーザ測量 | 1000 | 40.2km ² | 九州地方整備局筑後川河川事務 所 助言 10191 | 株式会社パスコ | R1.8.9 R2.3.19 | 174050 |
| 福岡県 | みやこ町 一部 香春町 一部 広川町 一部 遠賀町 一部 岡垣町 一部 水巻町 一部 粕屋町 一部 新宮町 一部 篠栗町 一部 糸島市 一部 みやま市 一部 つきは市 一部 福津市 一部 古賀市 一部 大宰府市 一部 宗像市 一部 大野城市 一部 筑紫野市 一部 豊前市 一部 行橋市 一部 大川市 一部 筑後市 一部 八女市 一部 柳川市 一部 田川市 一部 飯塚市 一部 久留米市 一部 大牟田市 一部 福岡市 一部 北九州市 一部 築上町 一部 上毛町 一部 糸田町 一部 | その他 | 航空レーザ測量 航空レーザ測量 | 500 1000 | 418.98km ² 39.47km ² | 九州地方整備局九州技術事務所 助言 10199 | 国際航業株式会社 | R1.8.16 R2.3.31 | 174273 |
| 佐賀県 | 江北町 一部 大町町 一部 有田町 一部 みやき町 一部 上峰町 一部 基山町 一部 吉野ヶ里町 一部 神埼市 一部 嬉野市 一部 小城市 一部 武雄市 一部 伊万里市 一部 多久市 一部 鳥栖市 一部 唐津市 一部 佐賀市 一部 | | | | | | | | |
| 長崎県 | 川棚町 一部 東彼杵町 一部 南島原市 一部 雲仙市 一部 大村市 一部 諫早市 一部 島原市 一部 佐世保市 一部 長崎市 一部 | | | | | | | | |
| 大分県 | 玖珠町 一部 九重町 一部 日出町 一部 由布市 一部 豊後大野市 一部 宇佐市 一部 杵築市 一部 竹田市 一部 臼杵市 一部 佐伯市 一部 日田市 一部 中津市 一部 別府市 一部 大分市 一部 | | | | | | | | |
| 福岡県 | 大刀洗町 全域 | 固定資産 | 数値撮影(デジタル) 同時調整 写真地図作成(デジタルオルソ) | 地上画素寸法 12cm (UCFp) 1000 1000 | 22.84km ² 22.84km ² 22.84km ² | 福岡県大刀洗町 助言 10201 | 株式会社パスコ | R1.8.16 R2.3.31 | 174291 |
| 福岡県 | 福岡市 一部 | 森林計画 | 航空レーザ測量 | 500 | 66.12km ² | 福岡県福岡市 助言 10217 | アジア航測株式会社 | R1.8.27 R2.3.31 | 174516 |
| 福岡県 | 筑紫野市 一部 | その他 | その他の応用測量 | 出来形確認測量原 図 | 0.073km ² | 福岡県筑紫野市 助言 10229 | 日本都市技術株式会社 | R1.9.2 R2.3.19 | 174710 |
| 福岡県 | 飯塚市 全域 | 総合計画 | 修正測量 地図編集 | 2500 10000 | 160.63km ² 160.63km ² | 福岡県飯塚市 助言 10244 | 株式会社パスコ | R1.9.10 R2.3.16 | 174888 |
| 福岡県 | みやま市 一部 うきは市 一部 筑後市 一部 八女市 一部 | 河川管理 | 数値撮影(デジタル) 同時調整 修正測量 | 地上画素寸法 16cm (LCE) 2500 2500 | 66km ² 32km ² 32km ² | 九州地方整備局筑後川河川事務 所 助言 10253 | 株式会社高崎総合コンサル タント | R1.9.19 R2.2.14 | 175140 |
| 福岡県 | 篠栗町 全域 | 総合計画 | 数値撮影(デジタル) 同時調整 写真地図作成(デジタルオルソ) | 地上画素寸法 12cm (LCE) 1000 1000 | 38.93km ² 38.93km ² 38.93km ² | 福岡県篠栗町 助言 10254 | 国際航業株式会社 | R1.9.19 R2.3.13 | 175144 |
| 福岡県 | 筑後市 全域 | 固定資産 | 水準測量 数値撮影(デジタル) 同時調整 写真地図作成(デジタルオルソ) | 簡級 地上画素寸法 12cm (LCE,UCFp) 1000 1000 | 1.8km ² 41.85km ² 41.85km ² 41.85km ² | 福岡県筑後市 助言 10263 | 国際航業株式会社 | R1.10.2 R2.3.31 | 175280 |
| 福岡県 | 八女市 全域 筑後市 全域 大川市 全域 みやま市 全域 大木町 全域 広川町 全域 | 固定資産 | 数値撮影(デジタル) 同時調整 写真地図作成(デジタルオルソ) | 地上画素寸法 16cm (UCFp) 1000 1000 | 677.65km ² 677.65km ² 482.44km ² | 福岡県八女市 助言 10274 | 大成ジオテック株式会社 | R1.10.2 R2.2.28 | 175500 |
| 福岡県 | 広川町 全域 大木町 全域 みやま市 全域 大川市 全域 筑後市 全域 八女市 全域 | 固定資産 | 数値撮影(デジタル) 同時調整 写真地図作成(デジタルオルソ) | 地上画素寸法 16cm (UCFp) 1000 1000 | 677.65km ² 677.65km ² 33.62km ² | 福岡県大川市 助言 10275 | 大成ジオテック株式会社 | R1.10.2 R2.2.28 | 175504 |
| 福岡県 | 八女市 全域 筑後市 全域 大川市 全域 みやま市 全域 大木町 全域 広川町 全域 | 固定資産 | 数値撮影(デジタル) 同時調整 写真地図作成(デジタルオルソ) | 地上画素寸法 16cm (UCFp) 1000 1000 | 677.65km ² 677.65km ² 105.21km ² | 福岡県みやま市 助言 10276 | 大成ジオテック株式会社 | R1.10.2 R2.2.28 | 175506 |

九州地方

| 都道府県 | 測量地域 | 測量目的 | 測量種別 | 縮尺・等級 | 事業量 | 測量計画機関（助言番号） | 測量作業機関 | 実施時期 | ID | | | |
|------|--|--|---|----------------------------------|--------|---|---|--|---------------------------------|-----------------|----------------------|--------|
| 福岡県 | 広川町 みやま市 筑後市 | 全域 全域 全域 | 大木町 大川市 八女市 | 全域 全域 全域 | 固定資産 | 数値撮影（デジタル） 同時調整 写真地図作成（デジタルオルソ） | 地上画素寸法 16cm (UCFp) 1000 1000 | 677.65km ² 677.65km ² 37.94km ² | 福岡県広川町 助言 10277 | 大成ジオテック株式会社 | R1.10.2 R2.2.28 | 175508 |
| 福岡県 | 広川町 みやま市 筑後市 | 全域 全域 全域 | 大木町 大川市 八女市 | 全域 全域 全域 | 固定資産 | 数値撮影（デジタル） 同時調整 写真地図作成（デジタルオルソ） | 地上画素寸法 16cm (UCFp) 1000 1000 | 677.65km ² 677.65km ² 18.44km ² | 福岡県大木町 助言 10278 | 大成ジオテック株式会社 | R1.10.2 R2.2.28 | 175510 |
| 福岡県 | 柳川市 | 全域 | | | 固定資産 | 数値撮影（デジタル） 同時調整 写真地図作成（デジタルオルソ） | 地上画素寸法 12cm (UCFp) 1000 1000 | 77.15km ² 77.15km ² 77.15km ² | 福岡県柳川市 助言 10279 | 株式会社バスコ | R1.10.2 R2.3.31 | 175515 |
| 福岡県 | 北九州市 | 一部 | | | 都市計画 | 修正測量 地図編集 | 2500 10000 | 94.52km ² 94.52km ² | 福岡県北九州市 助言 10296 | 株式会社バスコ | R1.10.8 R2.2.28 | 175752 |
| 福岡県 | 香春町 | 一部 | | | その他 | 基準点測量 | 4級 | 5点 | 福岡県香春町 助言 10300 | 福岡県土地改良事業団体連合会 | R1.10.9 R2.3.16 | 175853 |
| 福岡県 | 福岡市 | 一部 | | | その他 | 修正測量 | 2500 | 16.75km ² | 福岡県福岡市 助言 10305 | 栄和測量設計株式会社 | R1.10.11 R2.3.19 | 175925 |
| 福岡県 | 久留米市 | 一部 | | | 河川計画 | 復旧測量（基準点） | 2級 | 1点 | 九州地方整備局筑後川河川事務所 助言 10319 | 株式会社九州測量設計 | R1.10.18 R2.3.13 | 176121 |
| 福岡県 | 篠栗町 | 一部 | | | 土地区画整理 | 基準点測量 基準点測量 | 3級 4級 | 3点 42点 | 下川原・天神免地区土地区画整理準備組合 助言 10352 | 日本都市技術株式会社 | R1.11.7 R2.3.31 | 176668 |
| 福岡県 | 大牟田市 | 全域 | | | 固定資産 | 数値撮影（デジタル） 同時調整 写真地図作成（デジタルオルソ） | 地上画素寸法 12cm (UCE,UCFp) 1000 1000 | 81.55km ² 81.55km ² 81.45km ² | 福岡県大牟田市 助言 10354 | 国際航業株式会社 | R1.11.12 R2.3.31 | 176690 |
| 福岡県 | 北九州市 飯塚市 中間市 嘉麻市 水巻町 小竹町 桂川町 | 一部 一部 一部 一部 一部 一部 一部 | 直方市 田川市 宮若市 芦屋町 遠賀町 鞍手町 | 一部 一部 一部 一部 一部 一部 | 河川管理 | 数値撮影（デジタル） 数値図化（同時調整含む） | 地上画素寸法 20cm (DMC) 2500 | 367km ² 74.1km ² | 九州地方整備局遠賀川河川事務所 助言 10365 | アジア航測株式会社 | R1.11.15 R2.2.28 | 176867 |
| 福岡県 | 福岡市 | 一部 | | | 土地区画整理 | 基準点測量 | 4級 | 22点 | 福岡市若久二丁目土地区画整理事業 助言 10373 | 株式会社拓研コンサルタント | R1.11.21 R2.2.15 | 177006 |
| 福岡県 | 小郡市 | 全域 | | | 固定資産 | 数値撮影（デジタル） 同時調整 写真地図作成（デジタルオルソ） | 地上画素寸法 12cm (DMC 230) 1000 1000 | 45.51km ² 45.51km ² 45.51km ² | 福岡県小郡市 助言 10379 | 朝日航洋株式会社 | R1.11.25 R2.5.31 | 177095 |
| 福岡県 | 久留米市 | 一部 | | | 河川管理 | 復旧測量（基準点） | 2級 | 2点 | 九州地方整備局筑後川河川事務所 助言 10380 | 株式会社高崎総合コンサルタント | R1.11.26 R1.12.20 | 177115 |
| 福岡県 | 築上町 | 一部 | | | その他 | 基準点測量 | 2級 | 2点 | 福岡県行橋農林事務所 助言 10381 | 内外エンジニアリング株式会社 | R1.11.26 R2.3.23 | 177117 |
| 福岡県 | 筑後市 | 一部 | 大川市 | 一部 | 道路管理 | IMC計測 数値図化 | 500 500 | 2.7km 0.054km ² | 九州地方整備局福岡国道事務所 助言 10384 | 東亜建設技術株式会社 | R1.11.28 R2.2.28 | 177185 |
| 福岡県 | 志免町 | 一部 | 古賀市 | 一部 | 道路計画 | 数値撮影（デジタル） 同時調整 水準測量 数値図化 | 地上画素寸法 12cm (DMC) 1000 簡級 1000 | 11km ² 11km ² 8.2km 0.09km ² | 福岡県福岡県土整備事務所 助言 10386 | 大成ジオテック株式会社 | R1.11.29 R2.2.14 | 177244 |
| 福岡県 | 直方市 田川市 宮若市 宇美町 小竹町 糸田町 | 一部 一部 一部 一部 一部 一部 | 飯塚市 筑紫野市 嘉麻市 篠栗町 桂川町 福智町 | 一部 一部 一部 一部 一部 一部 | 河川管理 | 航空レーザ測量 | 1000 | 158.2km ² | 九州地方整備局遠賀川河川事務所 助言 10393 | 東亜建設技術株式会社 | R1.12.12 R2.2.28 | 177342 |
| 福岡県 | 北九州市 飯塚市 中間市 嘉麻市 水巻町 小竹町 桂川町 | 一部 一部 一部 一部 一部 一部 一部 | 直方市 田川市 宮若市 芦屋町 遠賀町 鞍手町 | 一部 一部 一部 一部 一部 一部 | 河川管理 | 数値撮影（デジタル） 数値図化 同時調整 | 地上画素寸法 18cm (UCFp) 2500 2500 | 324km ² 72.7km ² 324km ² | 九州地方整備局遠賀川河川事務所 助言 10394 | 東亜建設技術株式会社 | R1.12.12 R2.2.28 | 177344 |
| 福岡県 | 糸島市 | 一部 | | | 土地区画整理 | 基準点測量 基準点測量 水準測量 | 3級 4級 3級 | 5点 105点 7.3km | 糸島市泊土地区画整理組合設立準備会 助言 10398 | 日本都市技術株式会社 | R1.12.13 R2.3.31 | 177437 |
| 福岡県 | 久留米市 | 一部 | | | 道路計画 | 基準点測量 水準測量 | 3級 3級 | 5点 3.9km | 福岡県久留米県土整備事務所 助言 10430 | 平和測量設計株式会社 | R1.12.25 R2.2.28 | 177865 |
| 福岡県 | 久留米市 | 一部 | | | 道路計画 | 基準点測量 水準測量 | 3級 3級 | 5点 4.3km | 福岡県久留米県土整備事務所 助言 10431 | 大和コンサル株式会社 | R1.12.25 R2.2.28 | 177867 |
| 福岡県 | 久留米市 | 一部 | | | 道路計画 | 基準点測量 基準点測量 水準測量 復旧測量（基準点） 復旧測量（基準点） 復旧測量（基準点） | 2級 3級 3級 1級 2級 3級 | 1点 4点 3.8km 3点 7点 20点 | 福岡県久留米県土整備事務所 助言 10432 | 大成ジオテック株式会社 | R1.12.25 R2.2.28 | 177869 |
| 福岡県 | 久留米市 | 一部 | | | 道路計画 | 基準点測量 水準測量 | 3級 3級 | 5点 3.9km | 福岡県久留米県土整備事務所 助言 10433 | 和興測量設計株式会社 | R1.12.25 R2.2.28 | 177871 |
| 福岡県 | 大木町 大川市 柳川市 | 一部 一部 一部 | みやま市 筑後市 大牟田市 | 一部 一部 一部 | 地盤変動調査 | 水準測量 | 1級 | 134.8km | 福岡県 助言 10444 | 九州測量設計株式会社 | R2.1.7 R2.3.19 | 178032 |
| 佐賀県 | 佐賀市 | 一部 | | | | | | | | | | |
| 福岡県 | 福岡市 | 一部 | | | 都市計画 | 修正測量 | 2500 | 5.38km ² | 福岡県福岡市 助言 10441 | 株式会社日航コンサルタント | R2.1.8 R2.3.19 | 177967 |

九州地方

| 都道府県 | 測量地域 | 測量目的 | 測量種別 | 縮尺・等級 | 事業量 | 測量計画機関（助言番号） | 測量作業機関 | 実施時期 | ID |
|------|---|--------|-------------------------------------|--------------------------------------|---|---|-----------------------------------|---------------------|--------|
| 福岡県 | 北九州市 一部 | 道路計画 | 水準測量 復旧測量（水準） | 1級 1級 | 1点 1点 | 福岡県北九州市建設局 助言 10451 | 石橋開発株式会社 | R2.1.17 R2.3.31 | 178176 |
| 福岡県 | 朝倉市 一部 | 砂防計画 | 基準点測量 | 3級 | 1点 | 福岡県朝倉市整備事務所 助言 10452 | 株式会社エスケイエンジニアリング | R2.1.17 R2.1.30 | 178182 |
| 福岡県 | 大野城市 一部 | 基準点管理 | 復旧測量（基準点） | 2級 | 1点 | 福岡県大野城市 助言 10457 | 大成ジオテック株式会社 | R2.1.23 R2.3.27 | 178285 |
| 福岡県 | 久留米市 一部 | 都市計画 | 修正測量 | 2500 | 6.3km | 福岡県久留米市 助言 10459 | 大成ジオテック株式会社 | R2.1.29 R2.3.13 | 178330 |
| 福岡県 | 福岡市 一部 | その他 | 復旧測量（基準点） | 3級 | 9点 | 福岡県福岡市 助言 10461 | 井野測量設計 | R2.1.31 R2.3.13 | 178363 |
| 福岡県 | 豊前市 一部 | 道路管理 | 復旧測量（基準点） | 2級 | 1点 | 九州地方整備局北九州国道事務所 所行橋維持出張所 助言 10466 | 豊築測量設計有限会社 | R2.1.31 R2.3.27 | 178399 |
| 福岡県 | 直方市 一部 | 基準点管理 | 基準点測量 | 1級 | 1点 | 福岡県直方市 助言 10470 | 政和測建株式会社 | R2.2.12 R2.3.31 | 178484 |
| 福岡県 | 久留米市 一部 | 道路計画 | 数値図化 | 1000 | 3.52km | 福岡県久留米市整備事務所 助言 10471 | 大成ジオテック株式会社 | R2.2.12 R2.3.13 | 178486 |
| 福岡県 | 久留米市 一部 | その他 | 復旧測量（基準点） 復旧測量（基準点） 復旧測量（基準点） | 1級 2級 3級 | 1点 1点 2点 | 福岡県久留米市 助言 10478 | 大成ジオテック株式会社 | R2.2.17 R2.3.27 | 178571 |
| 福岡県 | 福岡市 一部 | 道路計画 | 基準点測量 | 4級 | 17点 | 福岡県福岡市 助言 10479 | 井野測量設計 | R2.2.17 R2.3.25 | 178584 |
| 福岡県 | 久留米市 一部 | 基準点管理 | 復旧測量（基準点） | 2級 | 1点 | 福岡県久留米市 助言 10484 | 旭測量設計株式会社 | R2.2.26 R2.3.31 | 178649 |
| 福岡県 | 糸島市 一部 | 河川管理 | 数値撮影（デジタル） 同時調整 数値図化 | 地上画素寸法 16cm (LCF) 2500 2500 | 16.79km ² 16.79km ² 1.09km ² | 福岡県福岡市整備事務所 助言 10487 | 大成ジオテック株式会社 | R2.3.3 R2.3.30 | 178719 |
| 福岡県 | 遠賀町 一部 | 土地区画整理 | 基準点測量 | 3級 | 7点 | 遠賀町遠賀川駅南土地区画整理 準備組合 助言 10489 | 日本都市技術株式会社 | R2.3.3 R3.3.31 | 178738 |
| 福岡県 | 飯塚市 一部 | 砂防計画 | 数値図化 | 2500 | 0.02km | 福岡県飯塚市整備事務所 助言 10494 | 中央開発株式会社 | R2.3.11 R2.3.25 | 178801 |
| 福岡県 | 筑後市 一部 | 道路計画 | 基準点測量 基準点測量 | 2級 3級 | 3点 2点 | 福岡県八女市整備事務所 助言 10009 | 平和測量設計株式会社 | R2.4.24 R2.7.31 | 179136 |
| 福岡県 | 飯塚市 一部 | 河川管理 | 基準点測量 | 3級 | 1点 | 福岡県 助言 10010 | 株式会社創建コンサルタン | R2.5.12 R2.6.30 | 179148 |
| 福岡県 | 小郡市 一部 | その他 | 基準点測量 | 2級 | 2点 | 水資源機構構築後川下流総合管理 所 助言 10017 | 丸栄調査設計株式会社 | R2.5.15 R2.9.24 | 179345 |
| 福岡県 | 久留米市 一部 | 河川計画 | 数値図化 | 500 | 1.097km | 福岡県久留米市整備事務所 助言 10013 | 大成ジオテック株式会社 | R2.5.18 R2.6.30 | 179254 |
| 福岡県 | 福智町 一部 | 道路計画 | 基準点測量 基準点測量 | 2級 3級 | 2点 2点 | 福岡県田川県土整備事務所 助言 10023 | 合同会社 テルセ測量設計 | R2.5.27 R2.6.30 | 179365 |
| 福岡県 | 福津市 全域 宗像市 全域 | 総合計画 | 写真地図作成（デジタルオルソ） | 1000 | 172.7km | 福岡県宗像市 助言 10027 | 国際航業株式会社 | R2.5.29 R2.9.30 | 179508 |
| 福岡県 | 福智町 全域 赤村 全域 大任町 全域 糸田町 全域 香春町 全域 鞍手町 全域 嘉麻市 全域 田川市 全域 直方市 全域 | 森林計画 | 数値撮影（デジタル） | 地上画素寸法 19.3 cm | 984.57km ² | 福岡県 助言 10031 | 株式会社バスコ | R2.6.9 R2.10.16 | 179557 |
| 福岡県 | 古賀市 一部 | 土地区画整理 | 基準点測量 | 2級 | 4点 | 古賀市今在家土地区画整理準備 組合 助言 10051 | ヤマソク株式会社 | R2.6.16 R2.12.25 | 179925 |
| 福岡県 | 北九州市 一部 | 基準点管理 | 基準点測量 基準点測量 | 1級 3級 | 3点 6点 | 福岡県北九州市建設局 助言 10059 | 村井測量設計株式会社 | R2.6.22 R3.3.31 | 180044 |
| 福岡県 | みやま市 一部 | 砂防計画 | 基準点測量 | 2級 | 2点 | 福岡県南筑後県土整備事務所 助言 10062 | 平和総合コンサルタント株式 会社 | R2.6.26 R2.8.31 | 180105 |
| 福岡県 | 春日市 全域 | 都市計画 | 修正測量 | 2500 | 14.15km | 福岡県春日市 助言 10064 | 東亜建設技術株式会社 | R2.6.29 R2.12.25 | 180130 |
| 福岡県 | 築上町 一部 行橋市 一部 | その他 | 基準点測量 基準点測量 用地測量 | 3級 4級 | 10点 36点 0.017km ² | 防衛省九州防衛局 助言 10068 | 株式会社コスモエンジニア リング | R2.7.1 R2.8.31 | 180283 |
| 福岡県 | 北九州市 一部 | その他 | 基準点測量 水準測量 | 3級 2級 | 1点 3.3km | 福岡県北九州市建設局 助言 10085 | 旭測量設計株式会社 | R2.7.17 R3.3.31 | 180659 |
| 福岡県 | 苅田町 一部 | その他 | 基準点測量 基準点測量 | 2級 3級 | 3点 3点 | 九州地方整備局苅田港湾事務所 助言 10090 | 株式会社シャトー海洋調査 | R2.7.20 R2.12.15 | 180782 |
| 福岡県 | 苅田町 全域 | 総合計画 | 数値撮影（デジタル） 写真地図作成（デジタルオルソ） | 地上画素寸法 12cm 1000 | 49.24km ² 49.24km ² | 福岡県苅田町 助言 10089 | 国際航業株式会社 | R2.7.22 R3.3.31 | 180752 |
| 福岡県 | 北九州市 一部 | 道路台帳 | 基準点測量 | 3級 | 1点 | 福岡県北九州市建設局 助言 10093 | 株式会社桐友 | R2.7.27 R3.11.13 | 180954 |
| 福岡県 | 添田町 一部 | その他 | 基準点測量 基準点測量 | 2級 3級 | 1点 1点 | 福岡県苅田港湾事務所 助言 10097 | 株式会社アジア建設コンサル タント | R2.7.29 R2.12.28 | 181008 |
| 福岡県 | 北九州市 一部 | 道路台帳 | 基準点測量 | 3級 | 2点 | 福岡県北九州市建設局 助言 10098 | 株式会社西日本測研社 | R2.7.29 R3.3.31 | 181012 |
| 福岡県 | 遠賀町 一部 | その他 | 基準点測量 | 3級 | 2点 | 福岡県北九州県土整備事務所 助言 10099 | 石橋開発株式会社 | R2.7.29 R2.8.31 | 181016 |
| 福岡県 | 飯塚市 一部 | 道路計画 | 基準点測量 基準点測量 | 2級 3級 | 4点 6点 | 福岡県飯塚市整備事務所 助言 10106 | 日本航測株式会社 | R2.8.3 R2.11.10 | 181189 |
| 福岡県 | 北九州市 一部 | その他 | 基準点測量 | 3級 | 4点 | 福岡県北九州市建設局 助言 10128 | 株式会社シヨウエー設計測 量事務所 | R2.8.19 R2.9.30 | 181526 |
| 福岡県 | 北九州市 一部 | その他 | 基準点測量 | 3級 | 1点 | 福岡県北九州市建設局 助言 10135 | 株式会社キャン・プラン | R2.8.21 R3.1.15 | 181605 |
| 福岡県 | 北九州市 一部 | その他 | 基準点測量 | 3級 | 1点 | 福岡県北九州市建設局 助言 10136 | 株式会社桐友 | R2.8.21 R3.1.15 | 181606 |
| 福岡県 | 北九州市 一部 | その他 | 基準点測量 | 3級 | 1点 | 福岡県北九州市建設局 助言 10137 | 株式会社松尾設計 | R2.8.24 R2.12.25 | 181614 |
| 福岡県 | 築上町 一部 | その他 | 基準点測量 用地測量 | 4級 | 5点 0.0029km ² | 防衛省九州防衛局 助言 10126 | 株式会社九州測量設計 | R2.8.31 R2.10.16 | 181493 |
| 福岡県 | 北九州市 一部 芦屋町 一部 | 河川計画 | 基準点測量 水準測量 | 3級 3級 | 13点 2.7km | 福岡県北九州県土整備事務所 助言 10158 | 株式会社九州測量設計 株式会社第一設計コンサル タント | R2.9.14 R3.1.6 | 182125 |

九州地方

| 都道府県 | 測量地域 | 測量目的 | 測量種別 | 縮尺・等級 | 事業量 | 測量計画機関（助言番号） | 測量作業機関 | 実施時期 | ID |
|------|---|-------|---------------------------------------|------------------------------------|---|---------------------------|------------------|----------------------|--------|
| 福岡県 | 福岡市 一部 | 基準点管理 | 基準点測量 | 4級 | 9点 | 福岡県福岡市助言 10165 | 九州技術調査 | R2.9.28 R2.11.30 | 182354 |
| 福岡県 | 北九州市 一部 | 道路台帳 | 基準点測量 | 3級 | 3点 | 北九州市建設局総務部管理課助言 10166 | 株式会社中村測建事務所 | R2.10.1 R3.3.31 | 182462 |
| 福岡県 | 大野城市 一部 | その他 | 復旧測量（基準点） | 2級 | 1点 | 福岡県大野城市助言 10174 | 株式会社グラン九州 | R2.10.1 R2.12.17 | 182533 |
| 福岡県 | 北九州市 一部 | その他 | 基準点測量 | 3級 | 1点 | 福岡県北九州市建設局助言 10198 | 吉村測量株式会社 | R2.10.7 R3.3.31 | 182815 |
| 福岡県 | 久留米市 一部 | 河川計画 | 基準点測量 水準測量 | 3級 3級 | 6点 4.106km | 福岡県久留米県土整備事務所助言 10225 | 大和コンサル株式会社 | R2.10.20 R2.12.25 | 183201 |
| 福岡県 | 福岡市 一部 糸島市 一部 | 砂防計画 | 数値図化 | 2500 | 0.062km ² | 福岡県福岡県土整備事務所助言 10207 | 国際航業株式会社 | R2.10.21 R3.1.29 | 182988 |
| 福岡県 | 北九州市 一部 | 道路台帳 | 基準点測量 | 3級 | 4点 | 福岡県北九州市建設局助言 10233 | 株式会社押川測量設計 | R2.10.29 R3.3.31 | 183416 |
| 福岡県 | 春香町 一部 | 道路台帳 | 基準点測量 基準点測量 水準測量 | 2級 3級 3級 | 14点 22点 8.1km | 福岡県田川県土整備事務所助言 10248 | 有限会社秋丸調査測量 | R2.11.10 R3.1.29 | 183738 |
| 福岡県 | 八女市 一部 | 砂防計画 | 基準点測量 | 3級 | 2点 | 福岡県八女県土整備事務所助言 10254 | アズテックコンサルタンツ株式会社 | R2.11.10 R2.11.15 | 183776 |
| 福岡県 | 福智町 一部 田川市 一部 直方市 一部 | その他 | 水準測量 その他 | 3級 河川定期縦断測量 | 29.9km 29.9km | 九州地方整備局遠賀川河川事務所助言 10258 | 興建測量設計株式会社 | R2.11.12 R3.3.15 | 183831 |
| 福岡県 | 福岡市 一部 | その他 | 基準点測量 | 2級 | 1点 | 福岡県福岡市助言 10261 | 株式会社福測 | R2.11.12 R2.11.30 | 183842 |
| 福岡県 | 北九州市 一部 | 道路台帳 | 基準点測量 | 3級 | 2点 | 福岡県北九州市建設局助言 10262 | 株式会社松尾測量 | R2.11.12 R3.3.12 | 183868 |
| 福岡県 | 春香町 一部 大任町 一部 | その他 | 基準点測量 基準点測量 水準測量 | 2級 3級 3級 | 13点 19点 6.712km | 福岡県田川県土整備事務所助言 10267 | ナルミ測建株式会社 | R2.11.17 R3.1.29 | 183937 |
| 福岡県 | 久留米市 一部 | その他 | 基準点測量 水準測量 | 3級 3級 | 5点 4.23km | 福岡県久留米県土整備事務所助言 10268 | 株式会社西日本測量設計 | R2.11.17 R3.1.29 | 183940 |
| 福岡県 | 北九州市 一部 | その他 | 基準点測量 | 3級 | 2点 | 福岡県北九州市建設局助言 10273 | 村井測量設計株式会社 | R2.11.18 R3.3.12 | 184026 |
| 福岡県 | 那珂川市 一部 | 道路計画 | 基準点測量 水準測量 (GNSS) | 2級 3級 | 1点 1点 | 福岡県那珂川県土整備事務所助言 10274 | 有限会社タナカ測量設計 | R2.11.18 R3.1.29 | 184028 |
| 福岡県 | 那珂川市 一部 | 道路計画 | 基準点測量 水準測量 | 2級 3級 | 1点 4.4km | 福岡県那珂川県土整備事務所助言 10275 | 株式会社大高開発 | R2.11.18 R3.1.29 | 184030 |
| 福岡県 | 那珂川市 一部 | 道路計画 | 基準点測量 水準測量 | 2級 3級 | 1点 4.4km | 福岡県那珂川県土整備事務所助言 10276 | 株式会社プライム技術開発 | R2.11.18 R3.1.29 | 184034 |
| 福岡県 | 那珂川市 一部 | 道路計画 | 基準点測量 | 2級 | 1点 | 福岡県那珂川県土整備事務所助言 10277 | 大光技術コンサルタント株式会社 | R2.11.18 R3.1.29 | 184036 |
| 福岡県 | 那珂川市 一部 | 道路計画 | 基準点測量 | 2級 | 1点 | 福岡県那珂川県土整備事務所助言 10278 | 有限会社一・二・三設計 | R2.11.18 R3.1.29 | 184038 |
| 福岡県 | 那珂川市 一部 | 道路計画 | 基準点測量 水準測量 (GNSS) | 2級 3級 | 2点 1点 | 福岡県那珂川県土整備事務所助言 10279 | 株式会社不動産エンジニアリング | R2.11.18 R3.1.29 | 184040 |
| 福岡県 | 田川市 一部 添田町 一部 大任町 一部 | 河川管理 | 水準測量 その他 | 3級 定期縦横断測量 | 47.9km 42.4km | 九州地方整備局遠賀川河川事務所助言 10292 | 株式会社九州測量開発 | R2.12.3 R3.3.31 | 184428 |
| 福岡県 | 東峰村 一部 | その他 | 基準点測量 基準点測量 | 2級 3級 | 2点 3点 | 福岡県朝倉県土整備事務所助言 10323 | 株式会社アオイ | R2.12.24 R3.3.15 | 184970 |
| 福岡県 | 北九州市 一部 | 道路台帳 | 基準点測量 | 3級 | 5点 | 北九州市建設局助言 10336 | 株式会社中村測建事務所 | R3.1.13 R3.3.15 | 185117 |
| 佐賀県 | 佐賀市 一部 | 道路台帳 | NM計測 | 500 | 2.6km | 佐賀県佐賀市助言 10152 | 株式会社バスコ | R1.7.24 R2.3.23 | 173606 |
| 佐賀県 | 小城市 一部 | 道路計画 | 基準点測量 基準点測量 水準測量 | 2級 3級 3級 | 2点 3点 2.9km | 九州地方整備局佐賀国道事務所助言 10215 | 株式会社精工コンサルタント | R1.8.26 R1.12.27 | 174512 |
| 佐賀県 | 伊万里市 一部 | 道路計画 | 基準点測量 | 2級 | 2点 | 九州地方整備局佐賀国道事務所助言 10252 | 大日本コンサルタント株式会社 | R1.9.11 R1.10.10 | 175030 |
| 佐賀県 | 小城市 一部 | 砂防計画 | 数値図化 写真地図作成（デジタルオルソ） | 2500 2500 | 3.8km ² 3.8km ² | 佐賀県佐賀土木事務所助言 10255 | 第一復建株式会社 | R1.9.19 R2.1.2 | 175179 |
| 佐賀県 | 伊万里市 一部 有田町 一部 | 砂防計画 | 数値図化 | 2500 | 18.87km ² | 佐賀県伊万里土木事務所助言 10270 | 中央開発株式会社 | R1.10.2 R1.12.6 | 175464 |
| 佐賀県 | 有田町 一部 伊万里市 一部 | 砂防計画 | 数値図化 | 2500 | 36.54km ² | 佐賀県伊万里土木事務所助言 10273 | 株式会社高崎総合コンサルタント | R1.10.2 R2.1.15 | 175480 |
| 佐賀県 | 玄海町 全域 唐津市 全域 | 固定資産 | 数値撮影（デジタル） 写真地図作成（デジタルオルソ） 同時調整 | 地上画素寸法 12cm (UCE) 1000 1000 | 523.52km ² 523.52km ² 523.52km ² | 佐賀県唐津市助言 10302 | 株式会社バスコ | R1.10.11 R2.3.31 | 175903 |
| 佐賀県 | 嬉野市 一部 | 砂防計画 | 数値図化 修正測量 | 2500 2500 | 6.62km ² 13.9425km ² | 佐賀県杵藤土木事務所助言 10324 | 大成ジオテック株式会社 | R1.10.23 R1.11.29 | 176163 |
| 佐賀県 | 佐賀市 一部 | その他 | 基準点測量 水準測量 | 3級 3級 | 3点 3.7km | 九州地方整備局有明海沿岸国道事務所助言 10331 | 第一復建株式会社 | R1.10.30 R2.2.10 | 176375 |
| 佐賀県 | 唐津市 一部 | 砂防計画 | 数値図化 写真地図作成（デジタルオルソ） | 2500 2500 | 19.8km ² 19.8km ² | 佐賀県唐津土木事務所助言 10355 | 株式会社間瀬コンサルタント | R1.11.12 R1.11.29 | 176692 |
| 佐賀県 | 多久市 一部 | 砂防計画 | 数値図化 | 2500 | 5.9297km ² | 佐賀県佐賀土木事務所助言 10360 | 株式会社建設技術研究所 | R1.11.13 R2.2.6 | 176724 |
| 佐賀県 | 江北町 一部 小城市 一部 多久市 一部 嬉野市 一部 武雄市 一部 唐津市 一部 | 砂防計画 | 写真地図作成（デジタルオルソ） 数値図化 | 2500 2500 | 21.65km ² 21.65km ² | 佐賀県杵藤土木事務所助言 10376 | 第一復建株式会社 | R1.11.25 R1.11.29 | 177085 |
| 佐賀県 | 鳥栖市 全域 基山町 全域 みやき町 全域 | 固定資産 | 数値撮影（デジタル） 写真地図作成（デジタルオルソ） 同時調整 | 地上画素寸法 9cm (DMC 230) 1000 1000 | 202.58km ² 202.58km ² 202.58km ² | 佐賀県鳥栖市助言 10409 | 朝日航洋株式会社 | R1.12.12 R2.3.19 | 177501 |
| 佐賀県 | 鳥栖市 全域 基山町 全域 みやき町 全域 | 固定資産 | 数値撮影（デジタル） 写真地図作成（デジタルオルソ） 同時調整 | 地上画素寸法 9cm (DMC 230) 1000 1000 | 202.58km ² 202.58km ² 202.58km ² | 佐賀県吉野ヶ里町助言 10410 | 朝日航洋株式会社 | R1.12.12 R2.3.19 | 177503 |
| 佐賀県 | 鳥栖市 全域 基山町 全域 みやき町 全域 | 固定資産 | 数値撮影（デジタル） 写真地図作成（デジタルオルソ） 同時調整 | 地上画素寸法 9cm (DMC 230) 1000 1000 | 202.58km ² 202.58km ² 202.58km ² | 佐賀県基山町助言 10411 | 朝日航洋株式会社 | R1.12.12 R2.3.19 | 177506 |

九州地方

| 都道府県 | 測量地域 | 測量目的 | 測量種別 | 縮尺・等級 | 事業量 | 測量計画機関(助言番号) | 測量作業機関 | 実施時期 | ID |
|------|-----------------------------|--------|---|---|--|-----------------------------|---------------------|----------------------|--------|
| 佐賀県 | 鳥栖市 全域 基山町 全域 みやき町 全域 | 固定資産 | 数値撮影(デジタル) 写真地図作成(デジタルオルソ) 同時調整 | 地上画素寸法 9cm (DMC 230) 1000 | 202.58km ² 202.58km ² 202.58km ² | 佐賀県上峰町 助言 10412 | 朝日航洋株式会社 | R1.12.12 R2.3.19 | 177508 |
| 佐賀県 | みやき町 全域 基山町 全域 鳥栖市 全域 | 固定資産 | 数値撮影(デジタル) 写真地図作成(デジタルオルソ) 同時調整 | 地上画素寸法 9cm (DMC 230) 1000 | 202.58km ² 202.58km ² 202.58km ² | 佐賀県みやき町 助言 10413 | 朝日航洋株式会社 | R1.12.12 R2.3.19 | 177510 |
| 佐賀県 | 小城市 一部 白石町 一部 | 河川管理 | 数値撮影(デジタル) 同時調整 数値図化 | 地上画素寸法 6cm (LCE) 500 500 | 3.78km ² 3.78km ² 3.06km ² | 九州地方整備局武雄河川事務所 助言 10420 | 株式会社バスコ | R1.12.16 R2.3.31 | 177626 |
| 佐賀県 | 白石町 一部 佐賀市 一部 | 地盤変動調査 | 水準測量 | 1級 | 148km | 佐賀県 助言 10428 | 株式会社親和コンサルタント | R1.12.24 R2.3.31 | 177849 |
| 佐賀県 | 唐津市 一部 | 道路計画 | 同時調整 数値図化 数値撮影(デジタル) 写真地図作成(デジタルオルソ) | 1000 1000 地上画素寸法 12cm (DMC) 1000 | 36km ² 9.18km ² 36km ² 36km ² | 九州地方整備局佐賀国道事務所 助言 10435 | 国際航業株式会社 | R1.12.25 R2.3.19 | 177898 |
| 佐賀県 | 鳥栖市 一部 | 道路台帳 | MMG計測 | 1000 | 2km | 佐賀県鳥栖市 助言 10469 | 株式会社バスコ | R2.2.12 R2.3.13 | 178481 |
| 佐賀県 | 神埼市 一部 鳥栖市 一部 | その他 | 水準測量 | 2級 | 2点 | 九州地方整備局筑後川河川事務所 助言 10486 | 東亜建設技術株式会社 | R2.2.28 R2.3.31 | 178675 |
| 佐賀県 | 佐賀市 全域 | 固定資産 | 数値撮影(デジタル) 同時調整 写真地図作成(デジタルオルソ) | 地上画素寸法 12cm (LCE) 1000 1000 | 431.84km ² 431.84km ² 431.84km ² | 佐賀県佐賀市 助言 10495 | 国際航業株式会社 | R2.3.13 R3.3.31 | 178824 |
| 佐賀県 | 神埼市 全域 | 固定資産 | 数値撮影(デジタル) 同時調整 写真地図作成(デジタルオルソ) | 地上画素寸法 12cm (LCE) 1000 1000 | 125.13km ² 125.13km ² 125.13km ² | 佐賀県神埼市 助言 10496 | 国際航業株式会社 | R2.3.13 R3.3.31 | 178826 |
| 佐賀県 | 小城市 全域 | 固定資産 | 数値撮影(デジタル) 同時調整 写真地図作成(デジタルオルソ) | 地上画素寸法 12cm (LCE) 1000 1000 | 95.81km ² 95.81km ² 95.81km ² | 佐賀県小城市 助言 10497 | 国際航業株式会社 | R2.3.13 R3.3.31 | 178828 |
| 佐賀県 | 伊万里市 一部 | 道路台帳 | MMG計測 | 1000 | 0.3km | 佐賀県伊万里市 助言 10501 | 株式会社バスコ | R2.3.17 R2.3.19 | 178890 |
| 佐賀県 | 嬉野市 一部 | 土地区画整理 | 基準点測量 基準点測量 | 3級 4級 | 7点 30点 | 佐賀県嬉野市 助言 10502 | 玉野総合コンサルタント株式会社 | R2.3.19 R2.6.30 | 178910 |
| 佐賀県 | 基山町 一部 | 道路台帳 | MMG計測 | 500 | 0.4km | 佐賀県基山町 助言 10503 | 株式会社バスコ | R2.3.24 R2.3.27 | 178937 |
| 佐賀県 | 佐賀市 一部 嬉野市 全域 江北町 一部 | その他 | 航空レーザ測量 | 1000 | 285km ² | 九州地方整備局武雄河川事務所 助言 10504 | アジア航測株式会社 | R2.3.30 R3.1.31 | 178970 |
| 佐賀県 | 江北町 一部 小城市 一部 多久市 一部 | その他 | 航空レーザ測量 | 1000 | 258km ² | 九州地方整備局武雄河川事務所 助言 10002 | 大成ジオテック株式会社 | R2.4.2 R3.1.31 | 178996 |
| 佐賀県 | 武雄市 一部 江北町 一部 | 道路計画 | 数値撮影(デジタル) 同時調整 水準測量 基準点測量 数値図化 | 地上画素寸法 25cm 2500 簡級 その他 2500 | 94km ² 94km ² 7.7km ² 6点 22.68km ² | 九州地方整備局佐賀国道事務所 助言 10008 | 大成ジオテック株式会社 | R2.4.28 R2.11.9 | 179117 |
| 佐賀県 | 吉野ヶ里町 一部 | その他 | 基準点測量 水準測量 | 2級 3級 | 6点 3.41km | 佐賀県 助言 10058 | 西日本総合コンサルタント株式会社 | R2.6.22 R2.12.15 | 180042 |
| 佐賀県 | 唐津市 一部 | 道路台帳 | 基準点測量 水準測量 | 2級 3級 | 1点 0.4km | 佐賀県唐津市 助言 10231 | 簡井測量設計株式会社 | R2.10.26 R3.1.15 | 183401 |
| 佐賀県 | 唐津市 一部 | その他 | 基準点測量 | 2級 | 1点 | 佐賀県唐津市 助言 10266 | 日本建設技術株式会社 | R2.11.17 R3.2.26 | 183911 |
| 長崎県 | 五島市 一部 | 道路計画 | 基準点測量 | 2級 | 1点 | 長崎県五島振興局 助言 10068 | 有限会社山田測量 | H27.7.16 H28.1.18 | 141367 |
| 長崎県 | 五島市 一部 | その他 | 基準点測量 | 2級 | 2点 | 長崎県五島振興局 助言 10191 | 光栄測量設計株式会社 | H27.9.3 H27.12.31 | 142828 |
| 長崎県 | 島原市 一部 | 道路計画 | 基準点測量 基準点測量 水準測量 | 2級 3級 3級 | 1点 10点 5.3km 1点 | 長崎県島原振興局 助言 10001 | 株式会社上田測量設計 | H28.3.15 H28.9.30 | 145976 |
| 長崎県 | 五島市 一部 | 道路計画 | 基準点測量 基準点測量 | 2級 3級 | 2点 3点 | 長崎県五島振興局 助言 10120 | 有限会社山田測量 | H29.8.1 H29.12.22 | 154682 |
| 長崎県 | 新上五島町 一部 | 砂防計画 | 数値図化 | 2500 | 9.7km ² | 長崎県五島振興局上五島支所 助言 10385 | 株式会社エイト日本技術開発 | H29.11.26 R2.3.25 | 161496 |
| 長崎県 | 新上五島町 一部 | 砂防計画 | 数値図化 | 2500 | 12.66km ² | 長崎県五島振興局上五島支所 助言 10380 | アジアエンジニアリング株式会社 | H29.12.26 R2.3.25 | 161466 |
| 長崎県 | 対馬市 一部 | 砂防計画 | 数値図化 | 2500 | 4.047km ² | 長崎県対馬振興局 助言 10131 | 株式会社オオバ | H30.3.30 R2.3.31 | 165656 |
| 長崎県 | 対馬市 一部 | 砂防計画 | 数値図化 | 2500 | 4.62km ² | 長崎県対馬振興局 助言 10319 | ジーアンドエスエンジニアリング株式会社 | H30.3.30 R2.3.31 | 168322 |
| 長崎県 | 対馬市 一部 | 砂防計画 | 数値図化 | 2500 | 4.4km ² | 長崎県対馬振興局 助言 10334 | 西日本技術開発株式会社 | H30.3.30 R2.3.31 | 168587 |
| 長崎県 | 対馬市 一部 | 砂防計画 | 数値図化 | 2500 | 4.12km ² | 長崎県対馬振興局 助言 10060 | サンコーコンサルタント株式会社 | H30.4.2 R2.3.31 | 164547 |
| 長崎県 | 対馬市 一部 | 砂防計画 | 数値図化 | 2500 | 5.17km ² | 長崎県対馬振興局 助言 10307 | 株式会社技術開発コンサルタント | H30.4.2 R2.3.31 | 168180 |
| 長崎県 | 対馬市 一部 | 砂防計画 | 数値図化 | 2500 | 4.73km ² | 長崎県対馬振興局 助言 10258 | 株式会社東光コンサルタント | H30.4.3 R2.3.31 | 167413 |
| 長崎県 | 雲仙市 一部 | 砂防計画 | 数値図化 | 2500 | 20km ² | 長崎県島原振興局 助言 10058 | 大成ジオテック株式会社 | H30.6.28 R2.3.30 | 164532 |

九州地方

| 都道府県 | 測量地域 | 測量目的 | 測量種別 | 縮尺・等級 | 事業量 | 測量計画機関(助言番号) | 測量作業機関 | 実施時期 | ID |
|------|----------------------------------|--------|--|--|---|----------------------------------|---|-----------------------|--------|
| 長崎県 | 佐世保市 一部 平戸市 一部 西海市 一部 小値賀町 一部 | 砂防計画 | 数値図化 | 2500 | 124.16km ² | 長崎県東北振興局 助言 10085 | 株式会社アイエステー アイ総合技術株式会社 株式会社東光コンサルタン ツ サンコーコンサルタント株 式会社 株式会社オオバ 株式会社技術開発コンサル タント 株式会社間瀬コンサルタン ト ジーンアンドエスエンジニア リング株式会社 | H30.7.17 R2.2.28 | 164879 |
| 長崎県 | 五島市 一部 | 道路管理 | 基準点測量 | 2級 | 2点 | 長崎県五島振興局 助言 10094 | 有限会社陸測量 | H30.7.20 H30.11.30 | 165007 |
| 長崎県 | 諫早市 一部 | 道路台帳 | 修正測量 | 1000 | 3.9km | 長崎県諫早市 助言 10343 | 国際航業株式会社 | H30.12.28 H31.3.8 | 168710 |
| 長崎県 | 島原市 一部 雲仙市 一部 南島原市 一部 | 地盤変動調査 | 航空レーザ測量 | 1000 | 23.17km ² | 九州地方整備局雲仙復興事務所 助言 10125 | 中日本航空株式会社 | R1.7.17 R2.2.28 | 173393 |
| 長崎県 | 舌岐市 全域 | 総合計画 | 数値撮影(デジタル) 同時調整 写真地図作成(デ ジタルオルソ) | 地上画素寸法 12cm (UCE) 1000 1000 | 139.42km ² 139.42km ² 139.42km ² | 長崎県舌岐市 助言 10126 | 国際航業株式会社 | R1.7.17 R2.3.31 | 173397 |
| 長崎県 | 西海市 全域 | 固定資産 | 数値撮影(デジタル) 同時調整 写真地図作成(デ ジタルオルソ) | 地上画素寸法 12cm (UCE) 1000 1000 | 242.01km ² 242.01km ² 242.01km ² | 長崎県西海市 助言 10131 | 株式会社バスコ | R1.7.19 R2.3.23 | 173435 |
| 長崎県 | 南島原市 一部 | 土地改良 | 基準点測量 水準測量 数値図化 | 3級 3級 1000 | 11点 6.2km 0.9km ² | 長崎県島原振興局 助言 10197 | 扇精光コンサルタンツ株式 会社 | R1.8.14 R2.2.12 | 174206 |
| 長崎県 | 川棚町 全域 | 総合計画 | 数値撮影(デジタル) 同時調整 写真地図作成(デ ジタルオルソ) | 地上画素寸法 12cm (UCE) 1000 1000 | 37.35km ² 37.35km ² 37.35km ² | 長崎県川棚町 助言 10202 | 株式会社バスコ | R1.8.16 R2.2.28 | 174293 |
| 長崎県 | 松浦市 全域 平戸市 全域 | 総合計画 | 数値撮影(デジタル) 同時調整 写真地図作成(デ ジタルオルソ) | 地上画素寸法 12cm (UCE) 1000 1000 | 365.65km ² 365.65km ² 365.65km ² | 長崎県平戸市 助言 10223 | 国際航業株式会社 | R1.9.3 R2.2.28 | 174618 |
| 長崎県 | 長崎市 全域 | 都市計画 | 数値撮影(デジタル) 同時調整 写真地図作成(デ ジタルオルソ) | 地上画素寸法 16cm (UCE) 2500 2500 | 405.86km ² 405.86km ² 405.86km ² | 長崎県長崎市 助言 10256 | 株式会社バスコ | R1.9.19 R2.2.28 | 175183 |
| 長崎県 | 佐世保市 一部 | その他 | 現地測量(数値地 形図作成) 復旧測量(基準点) 基準点測量 水準測量 | 500 3級 4級 3級 | 0.05km ² 1点 10点 2km 9点 | 九州地方整備局長崎河川国道事 務所 助言 10262 | 豊福設計株式会社 | R1.9.24 R1.11.30 | 175279 |
| 長崎県 | 五島市 一部 | 道路計画 | 数値撮影(デジタル) 数値図化(同時調 整含む) 水準測量 | 地上画素寸法 6cm 500 簡級 | 1km ² 1km ² 5.45km | 長崎県五島振興局 助言 10303 | 株式会社バスコ | R1.10.11 R2.1.24 | 175905 |
| 長崎県 | 平戸市 一部 松浦市 一部 | その他 | 航空レーザ測量 | 500 | 365.8km ² | 長崎県東北振興局 助言 10304 | 東亜建設技術株式会社 | R1.10.11 R2.3.20 | 175915 |
| 長崎県 | 対馬市 一部 | 道路計画 | 数値撮影(デジタル) 同時調整 数値図化 | 地上画素寸法 13cm (UCE) 1000 1000 | 66km ² 66km ² 0.7km ² | 長崎県対馬振興局 助言 10323 | 株式会社バスコ | R1.10.23 R2.3.31 | 176161 |
| 長崎県 | 西海市 一部 | その他 | 基準点測量 基準点測量 水準測量(GNSS) 数値図化 | 2級 3級 3級 1000 | 8点 15点 16km 1.28km ² | 長崎県県央振興局 助言 10327 | アジア航測株式会社 | R1.10.28 R2.3.19 | 176235 |
| 長崎県 | 佐世保市 全域 | 固定資産 | 数値撮影(デジタル) 同時調整 写真地図作成(デ ジタルオルソ) | 地上画素寸法 16cm (UCE) 2500 2500 | 44.71km ² 44.71km ² 2500km ² | 長崎県佐世保市 助言 10350 | 株式会社バスコ | R1.11.7 R2.3.27 | 176600 |
| 長崎県 | 南島原市 一部 島原市 一部 | 砂防計画 | 数値図化 | 2500 | 10km ² | 長崎県島原振興局 助言 10397 | 株式会社千代田コンサル タント | R1.12.6 R2.3.30 | 177397 |
| 長崎県 | 大村市 一部 | 下水道計画 | 数値図化 同時調整 | 1000 1000 | 1.57km ² 1.57km ² | 長崎県大村市 助言 10391 | アジア航測株式会社 | R1.12.12 R2.3.5 | 177328 |
| 長崎県 | 雲仙市 一部 | 砂防計画 | 基準点測量 | 2級 | 2点 | 長崎県島原振興局 助言 10424 | 扇精光コンサルタンツ株式 会社 | R1.12.19 R2.3.27 | 177798 |
| 長崎県 | 諫早市 一部 | 地盤変動調査 | 水準測量 水準測量 | 1級 2級 | 15.2km 28.3km | 長崎県諫早市 助言 10429 | 扇精光コンサルタンツ株式 会社 | R1.12.24 R2.3.31 | 177851 |
| 長崎県 | 大村市 全域 | 総合計画 | 数値撮影(デジタル) 数値撮影(デジタル) 同時調整 同時調整 写真地図作成(デ ジタルオルソ) 写真地図作成(デ ジタルオルソ) | 地上画素寸法 12cm (DMC 230) 地上画素寸法 18cm (DMC 230) 1000 2500 1000 2500 | 140.64km ² 37.92km ² 69.53km ² 57.09km ² 69.53km ² 57.09km ² | 長崎県大村市 助言 10425 | アジア航測株式会社 | R1.12.25 R3.3.31 | 177809 |
| 長崎県 | 時津町 全域 | 総合計画 | 数値撮影(デジタル) 同時調整 写真地図作成(デ ジタルオルソ) | 地上画素寸法 16cm (DMC) 1000 1000 | 20.94km ² 20.94km ² 20.94km ² | 長崎県時津町 助言 10426 | アジア航測株式会社 | R1.12.25 R3.3.26 | 177811 |
| 長崎県 | 長与町 全域 | 総合計画 | 数値撮影(デジタル) 同時調整 写真地図作成(デ ジタルオルソ) | 地上画素寸法 12cm 1000 1000 | 28.73km ² 28.73km ² 28.73km ² | 長崎県長与町 助言 10437 | 株式会社長崎測量設計 | R1.12.25 R2.3.27 | 177905 |

九州地方

| 都道府県 | 測量地域 | 測量目的 | 測量種別 | 縮尺・等級 | 事業量 | 測量計画機関（助言番号） | 測量作業機関 | 実施時期 | ID |
|------|-----------------------|--------|--|--|---|---------------------------|------------------|----------------------|--------|
| 長崎県 | 佐々町 全域 | 総合計画 | 数値撮影（デジタル） 同時調整 写真地図作成（デジタルオルソ） | 地上画素寸法 8m（DMC） 500 500 | 32.26km ² 32.26km ² 32.26km ² | 長崎県佐々町助言 10464 | アジア航測株式会社 | R2.1.31 R2.3.18 | 178373 |
| 長崎県 | 佐世保市 一部 | 道路台帳 | MM磁測 | 500 | 5km | 長崎県佐世保市助言 10468 | 株式会社バスコ | R2.2.12 R2.3.19 | 178479 |
| 長崎県 | 佐々町 一部 | 道路台帳 | MM磁測 | 500 | 0.7km | 長崎県佐々町助言 10476 | 株式会社バスコ | R2.2.13 R2.3.27 | 178537 |
| 長崎県 | 島原市 一部 雲仙市 一部 南島原市 一部 | その他 | 航空レーザ測量 | 1000 | 46km ² | 林野庁九州森林管理局助言 10481 | アジア航測株式会社 | R2.2.19 R2.3.26 | 178610 |
| 長崎県 | 五島市 全域 | 固定資産 | 数値撮影（デジタル） 同時調整 写真地図作成（デジタルオルソ） | 地上画素寸法 12cm（DMC） 1000 1000 | 420.1km ² 420.1km ² 420.1km ² | 長崎県五島市助言 10506 | アジア航測株式会社 | R2.3.31 R2.3.31 | 178983 |
| 長崎県 | 新上五島町 一部 | その他 | 基準点測量 | 3級 | 1点 | 長崎県五島振興局上五島支所助言 10011 | 橋口環境設計株式会社 | R2.5.12 R2.12.1 | 179181 |
| 長崎県 | 時津町 一部 | 道路計画 | 基準点測量 | 2級 | 2点 | 長崎県時津町助言 10022 | 扇光光コンサルタンツ株式会社 | R2.5.15 R2.8.10 | 179353 |
| 長崎県 | 南島原市 一部 | ほ場整備 | 基準点測量 その他 | 3級 確定測量図 1000 | 1点 0.01km ² | 諏訪土地改良区助言 10024 | 長崎県土地改良事業団体連合会 | R2.5.27 R3.1.29 | 179417 |
| 長崎県 | 松浦市 一部 | 道路台帳 | 基準点測量 数値図化 UAV写真測量 | 3級 500 地上画素寸法 2.5cm | 2点 0.1km ² 0.1km ² | 九州地方整備局長崎河川国道事務所助言 10025 | アジア航測株式会社 | R2.6.9 R2.8.7 | 179455 |
| 長崎県 | 南島原市 一部 | ほ場整備 | 基準点測量 その他 | 3級 確定測量図 | 9点 0.52km ² | 空池原土地改良区助言 10052 | 長崎県土地改良事業団体連合会 | R2.6.16 R3.2.22 | 179927 |
| 長崎県 | 島原市 一部 | ほ場整備 | 基準点測量 その他 | 3級 確定測量図 | 6点 0.3km ² | 三会原土地改良区助言 10056 | 長崎県土地改良事業団体連合会 | R2.6.22 R3.3.25 | 180025 |
| 長崎県 | 諫早市 一部 | 土地区画整理 | 基準点測量 基準点測量 | 2級 3級 | 1点 3点 | 諫早市長野土地区画整理準備組合助言 10067 | 株式会社拓研コンサルタン | R2.6.26 R2.9.30 | 180195 |
| 長崎県 | 長崎市 一部 | 道路計画 | 基準点測量 | 2級 | 1点 | 長崎県長崎振興局助言 10076 | 株式会社ウエノ | R2.7.9 R2.11.30 | 180483 |
| 長崎県 | 五島市 一部 | その他 | 基準点測量 基準点測量 | 2級 3級 | 7点 15点 | 長崎県五島振興局助言 10081 | 有限会社五島測量 | R2.7.13 R3.1.11 | 180533 |
| 長崎県 | 五島市 一部 | ほ場整備 | 数値撮影（デジタル） 数値図化（同時調整含む） 水準測量 水準測量 数値撮影（デジタル） | 地上画素寸法 12cm 1000 簡級 3級 地上画素寸法 8cm | 0.63km ² 0.63km ² 3.1km 12.4km ² 0.63km ² | 長崎県五島振興局助言 10087 | 株式会社バスコ | R2.7.21 R2.11.20 | 180702 |
| 長崎県 | 雲仙市 一部 | ほ場整備 | 基準点測量 その他 | 3級 確定測量図 | 1点 0.01km ² | 愛津原土地改良区助言 10094 | 長崎県土地改良事業団体連合会 | R2.7.27 R3.3.25 | 180959 |
| 長崎県 | 諫早市 一部 | 道路計画 | 復旧測量（基準点） | 3級 | 1点 | 長崎県県央振興局助言 10103 | 旭測量設計株式会社 | R2.7.31 R2.9.4 | 181115 |
| 長崎県 | 南島原市 一部 雲仙市 一部 島原市 一部 | 地盤変動調査 | 航空レーザ測量 | 1000 | 16.2km ² | 九州地方整備局雲仙復興事務所助言 10100 | 中日本航空株式会社 | R2.8.3 R3.2.26 | 181018 |
| 長崎県 | 諫早市 一部 | その他 | 基準点測量 基準点測量 | 2級 3級 | 2点 4点 | 県央県南広域環境組合助言 10112 | 西日本開発株式会社 | R2.8.11 R2.12.25 | 181335 |
| 長崎県 | 西海市 一部 | 海岸保全 | 基準点測量 基準点測量 | 2級 3級 | 2点 1点 | 長崎県県北振興局助言 10115 | 株式会社工藤測量設計 | R2.8.13 R2.10.28 | 181391 |
| 長崎県 | 大村市 一部 | 下水道計画 | 数値図化 | 1000 | 4.9km ² | 大村市上下水道局助言 10121 | アジア航測株式会社 | R2.8.17 R3.3.5 | 181427 |
| 長崎県 | 島原市 全域 雲仙市 全域 南島原市 全域 | その他 | 航空レーザ測量 | 1000 | 467.4km ² | 長崎県助言 10086 | 中日本航空株式会社 | R2.8.28 R3.1.7 | 180660 |
| 長崎県 | 佐世保市 一部 | 道路計画 | 数値撮影（デジタル） 同時調整 数値図化 | 地上画素寸法 6cm 500 1000 | 6km ² 6km ² 1.44km ² | 長崎県助言 10141 | 株式会社バスコ | R2.8.28 R3.3.10 | 181708 |
| 長崎県 | 諫早市 一部 | その他 | 基準点測量 | 2級 | 5点 | 長崎県県央振興局助言 10168 | 株式会社上田測量設計 | R2.10.1 R2.11.30 | 182465 |
| 長崎県 | 長崎市 一部 | その他 | 基準点測量 基準点測量 基準点測量 | 1級 2級 3級 | 1点 1点 1点 | 長崎県長崎振興局長崎港湾漁港事務所助言 10203 | 株式会社高松設計コンサル | R2.10.12 R2.11.9 | 182945 |
| 長崎県 | 壱岐市 一部 | その他 | 基準点測量 | 2級 | 1点 | 長崎県壱岐振興局助言 10377 | 株式会社壱岐測量設計 | R3.2.22 R3.3.11 | 185559 |
| 熊本県 | 南阿蘇村 一部 高森町 一部 西原村 一部 | 砂防計画 | 数値図化 写真地図作成（デジタルオルソ） | 2500 2500 | 25km ² 25km ² | 熊本県助言 10395 | 国土防災技術株式会社 | H30.9.21 H31.3.22 | 170165 |
| 熊本県 | 上天草市 全域 | 総合計画 | 数値撮影（デジタル） 同時調整 数値図化 写真地図作成（デジタルオルソ） | 地上画素寸法 16cm（LCE） 2500 2500 2500 | 126.91km ² 126.91km ² 126.91km ² 126.91km ² | 熊本県上天草市助言 10088 | 株式会社バスコ | R1.6.20 R2.2.28 | 172791 |
| 熊本県 | 宇城市 一部 | その他 | 基準点測量 水準測量 | 2級 3級 | 2点 2.6km ² 1点 | 熊本県宇城市助言 10104 | 株式会社九州開発エンジニアリング | R1.6.28 R2.1.31 | 173035 |
| 熊本県 | 菊池市 一部 | 土地改良 | 基準点測量 基準点測量 復旧測量（基準点） | 2級 3級 2級 | 6点 9点 2点 | 熊本県助言 10148 | 熊本県土地改良事業団体連合会 | R1.7.22 R2.3.9 | 173554 |
| 熊本県 | 南阿蘇村 全域 | 総合計画 | 数値撮影（デジタル） 同時調整 写真地図作成（デジタルオルソ） 数値図化 | 地上画素寸法 12cm（LCE） 1000 1000 1000（家屋のみ） | 137.32km ² 137.32km ² 137.32km ² 137.32km ² | 熊本県南阿蘇村助言 10164 | 国際航業株式会社 | R1.7.31 R2.3.23 | 173746 |
| 熊本県 | 阿蘇市 一部 | その他 | 水準測量 数値図化 | 3級 1000 | 5.1km 0.32km ² | 熊本県阿蘇市助言 10166 | 大成ジオテック株式会社 | R1.7.31 R1.12.16 | 173770 |
| 熊本県 | 熊本市 一部 | その他 | 基準点測量 | 2級 | 5点 | 熊本県助言 10180 | 熊本県土地改良事業団体連合会 | R1.8.1 R2.2.14 | 173895 |
| 熊本県 | 菊陽町 一部 | 道路計画 | 基準点測量 基準点測量 基準点測量 | 2級 3級 4級 | 3点 3点 5点 | 熊本県菊陽町助言 10181 | 株式会社水野建設コンサル | R1.8.1 R2.3.31 | 173899 |

九州地方

| 都道府県 | 測量地域 | 測量目的 | 測量種別 | 縮尺・等級 | 事業量 | 測量計画機関（助言番号） | 測量作業機関 | 実施時期 | ID | |
|------|--|--|---------------------------------------|--------------------------------------|---|-------------------------------|------------------------------|-------------------------------------|---------------------|--------|
| 熊本県 | 宇城市 全域 | 総合計画 | 数値撮影（デジタル） 同時調整 写真地図作成（デジタルオルソ） | 地上画素寸法 12cm （UCE） 1000 1000 | 188.61km ² 188.61km ² 188.61km ² | 熊本県宇城市 助言 10190 | 国際航業株式会社 | R1.8.9 R2.3.19 | 174048 | |
| 熊本県 | 芦北町 一部 | その他 | 基準点測量 | 2級 | 6点 | 熊本県 助言 10207 | 熊本県土地改良事業団体連合会 | R1.8.19 R2.2.28 | 174355 | |
| 熊本県 | 阿蘇市 全域 | 総合計画 | 数値撮影（デジタル） 同時調整 写真地図作成（デジタルオルソ） | 地上画素寸法 12cm （UCE） 1000 1000 | 376.25km ² 376.25km ² 376.25km ² | 熊本県阿蘇市 助言 10218 | 株式会社バスコ | R1.8.27 R2.3.31 | 174520 | |
| 熊本県 | 水俣市 一部 | 土地改良 | 基準点測量 | 2級 | 3点 | 熊本県 助言 10232 | 熊本県土地改良事業団体連合会 | R1.9.2 R2.2.28 | 174757 | |
| 熊本県 | 水俣市 一部 | 土地改良 | 基準点測量 | 2級 | 2点 | 熊本県 助言 10233 | 熊本県土地改良事業団体連合会 | R1.9.2 R2.2.28 | 174759 | |
| 熊本県 | 水俣市 一部 | 土地改良 | 基準点測量 復旧測量（基準点） | 2級 2級 | 3点 4点 | 熊本県 助言 10234 | 熊本県土地改良事業団体連合会 | R1.9.2 R2.2.28 | 174761 | |
| 熊本県 | 阿蘇市 一部 | その他 | 基準点測量 | 2級 | 2点 | 九州地方整備局熊本河川国道事務所 助言 10261 | 株式会社水野建設コンサルタント | R1.9.24 R1.10.18 | 175275 | |
| 熊本県 | 天草市 一部 | 土地改良 | 基準点測量 | 2級 | 4点 | 熊本県天草広域本部 助言 10294 | 熊本県土地改良事業団体連合会 | R1.10.7 R2.3.19 | 175737 | |
| 熊本県 | 熊本市 一部 荒尾市 一部 玉名市 一部 宇土市 一部 阿蘇市 一部 玉東町 一部 菊陽町 一部 南阿蘇村 一部 嘉島町 一部 水川町 一部 津奈木町 一部 | 八代市 一部 水俣市 一部 山鹿市 一部 宇城市 一部 合志市 一部 大津町 一部 産山村 一部 御船町 一部 益城町 一部 芦北町 一部 | その他 | 航空レーザ測量 1000 航空レーザ測量 | 141.3km ² 24km ² | 九州地方整備局九州技術事務所 助言 10316 | アジア航測株式会社 | R1.10.23 R2.2.28 | 176114 | |
| 宮崎県 | 宮崎市 一部 延岡市 一部 日向市 一部 高鍋町 一部 川南町 一部 門川町 一部 | 都城市 一部 日南市 一部 串間市 一部 新富町 一部 都農町 一部 | | | | | | | | |
| 鹿児島県 | 鹿児島市 一部 枕崎市 一部 出水市 一部 垂水市 一部 日置市 一部 霧島市 一部 いちき串木野市 一部 南さつま市 一部 南九州市 一部 大崎町 一部 | 鹿屋市 一部 阿久根市 一部 指宿市 一部 薩摩川内市 一部 曾於市 一部 | | | | | | | | |
| 熊本県 | 阿蘇市 一部 南阿蘇村 一部 | 高森町 一部 | その他 | 航空レーザ測量 1000 | 180.61km ² | 九州地方整備局熊本復興事務所 助言 10338 | アジア航測株式会社 | R1.10.31 R2.2.28 | 176453 | |
| 熊本県 | 水上村 一部 五木村 一部 | 相良村 一部 球磨村 一部 | 砂防計画 | 航空レーザ測量 1000 | 533km ² | 九州地方整備局川辺川ダム砂防事務所 助言 10356 | 中日本航空株式会社 | R1.11.13 R2.6.30 | 176694 | |
| 宮崎県 | えびの市 一部 | 椎葉村 一部 | | | | | | | | |
| 熊本県 | 阿蘇市 一部 | | 道路計画 | 基準点測量 基準点測量 | 2級 3級 | 9点 4点 | 九州地方整備局佐伯河川国道事務所 助言 10419 | 株式会社熊本建設コンサルタント | R1.12.12 R2.3.13 | 177587 |
| 熊本県 | 荒尾市 一部 | | その他 | 水準測量 | 1級 | 28km | 熊本県荒尾市 助言 10434 | 株式会社橋本測地設計事務所 | R1.12.24 R2.3.31 | 177885 |
| 福岡県 | 大牟田市 一部 | | | | | | | | | |
| 熊本県 | 嘉島町 一部 | | 土地区画整理 | 基準点測量 基準点測量 | 2級 3級 | 2点 4点 | 熊本県嘉島町 助言 10467 | 旭測量設計株式会社 | R2.2.3 R2.3.19 | 178434 |
| 熊本県 | 人吉市 一部 | | その他 | 復旧測量（基準点） 復旧測量（基準点） 復旧測量（基準点） | 2級 3級 4級 | 3点 4点 15点 | 九州地方整備局八代河川国道事務所 助言 10003 | 株式会社九州開発エンジニアリング | R2.4.2 R2.8.20 | 178998 |
| 熊本県 | 高森町 一部 | | 砂防計画 | 基準点測量 基準点測量 水準測量 | 2級 3級 その他 | 6点 3点 2点 | 九州地方整備局熊本復興事務所 助言 10015 | 東亜コンサルタント株式会社 | R2.5.15 R2.10.20 | 179302 |
| 熊本県 | 宇土市 一部 | | その他 | 基準点測量 | 2級 | 4点 | 九州地方整備局熊本河川国道事務所 助言 10032 | 株式会社有明測量開発社 | R2.5.29 R2.11.20 | 179561 |
| 熊本県 | 宇土市 一部 | | その他 | 基準点測量 | 2級 | 2点 | 九州地方整備局熊本河川国道事務所 助言 10033 | 株式会社九州開発エンジニアリング | R2.5.29 R2.11.20 | 179563 |
| 熊本県 | 宇土市 一部 | | その他 | 基準点測量 | 2級 | 4点 | 九州地方整備局熊本河川国道事務所 助言 10034 | 株式会社水野建設コンサルタント 株式会社建設プロジェクトセンター | R2.5.29 R2.11.20 | 179565 |
| 熊本県 | 宇土市 一部 | | その他 | 基準点測量 | 2級 | 2点 | 九州地方整備局熊本河川国道事務所 助言 10035 | 三井共同建設コンサルタント株式会社 | R2.5.29 R2.11.20 | 179567 |
| 熊本県 | 熊本市 一部 | | 基準点管理 | 基準点測量 | 2級 | 1点 | 熊本県熊本市 助言 10036 | 株式会社わたる測量 | R2.5.29 R2.7.31 | 179576 |
| 熊本県 | 錦町 一部 | | その他 | 基準点測量 | 2級 | 3点 | 九州地方整備局八代河川国道事務所 助言 10044 | 株式会社九州開発エンジニアリング | R2.6.5 R2.10.20 | 179715 |
| 熊本県 | 南関町 一部 | | ほ場整備 | 水準測量 数値図化 | 3級 1000 | 9.5km 0.37km ² | 熊本県南関町 助言 10070 | 株式会社バスコ | R2.7.3 R3.3.12 | 180326 |
| 熊本県 | 熊本市 一部 | | その他 | 基準点測量 水準測量 | 4級 3級 | 28点 3.02km | 独立行政法人都市再生機構九州支社 助言 10238 | 石橋開発株式会社 | R2.10.29 R3.1.29 | 183474 |

九州地方

| 都道府県 | 測量地域 | 測量目的 | 測量種別 | 縮尺・等級 | 事業量 | 測量計画機関(助言番号) | 測量作業機関 | 実施時期 | ID |
|------|--------------------------------------|------|---|-----------------------------------|---|------------------------------|-----------------|----------------------|--------|
| 大分県 | 豊後高田市 一部 | 砂防計画 | 数値図化 | 2500 | 3.23km ² | 大分県助言 10004 | 写測エンジニアリング株式会社 | H31.4.8 R1.6.28 | 171784 |
| 大分県 | 国東市 一部 | 砂防計画 | 数値図化 写真地図作成(デジタルオルソ) | 2500 2500 | 11.3km ² 11.3km ² | 大分県助言 10005 | 株式会社日建技術コンサルタンツ | H31.4.8 R1.6.28 | 171785 |
| 大分県 | 佐伯市 一部 | 砂防計画 | 数値図化 写真地図作成(デジタルオルソ) | 2500 2500 | 6.693km ² 6.693km ² | 大分県助言 10010 | 株式会社中庭測量コンサルタンツ | H31.4.10 R1.6.28 | 171799 |
| 大分県 | 玖珠町 一部 | 砂防計画 | 数値図化 写真地図作成(デジタルオルソ) | 2500 2500 | 11.95km ² 11.95km ² | 大分県助言 10015 | 復建調査設計株式会社 | H31.4.10 R1.6.28 | 171805 |
| 大分県 | 宇佐市 一部 | 砂防計画 | 数値図化 | 2500 | 7.58km ² | 大分県助言 10020 | 株式会社日航コンサルタンツ | H31.4.10 R1.6.28 | 171810 |
| 大分県 | 日田市 一部 | 砂防計画 | 数値撮影(デジタル) 写真地図作成(デジタルオルソ) | 2500 2500 | 11.86km ² 11.85km ² | 大分県助言 10017 | 東亜建設技術株式会社 | R1.6.10 R1.6.28 | 171807 |
| 大分県 | 玖珠町 全域 国東市 全域 杵築市 全域 日田市 全域 | 森林計画 | 航空レーザ測量 | 0.5mグリッド | 1230km ² | 大分県助言 10091 | アジア航測株式会社 | R1.6.25 R2.3.20 | 172871 |
| 大分県 | 日田市 一部 | 河川計画 | 基準点測量 | 3級 | 2点 | 九州地方整備局筑後川河川事務所助言 10123 | 株式会社九州測量設計 | R1.7.17 R2.3.13 | 173385 |
| 大分県 | 大分市 一部 | その他 | 基準点測量 基準点測量 用地測量 | 3級 4級 | 0点 11点 0.0036km ² | 防衛省九州防衛局助言 10147 | 九建設計株式会社 | R1.7.22 R2.6.30 | 173545 |
| 大分県 | 豊後高田市 一部 | 海岸保全 | 基準点測量 基準点測量 現地測量(数値地形図作成) 路線測量 | 2級 4級 500 | 4点 26点 0.051km ² 2.52km | 農林水産省九州農政局西国東海岸保全事業所助言 10149 | 株式会社日本水工コンサルタンツ | R1.7.24 R1.12.17 | 173592 |
| 大分県 | 日田市 一部 | その他 | 基準点測量 基準点測量 水準測量 | 1級 3級 3級 | 2点 2点 4点 | 九州地方整備局大分河川国道事務所助言 10192 | 東洋測量設計株式会社 | R1.8.8 R1.12.13 | 174052 |
| 大分県 | 日田市 一部 | 河川計画 | 基準点測量 | 3級 | 2点 | 九州地方整備局筑後川河川事務所助言 10195 | 株式会社九州測量設計 | R1.8.9 R2.3.13 | 174129 |
| 大分県 | 宇佐市 一部 | その他 | 基準点測量 水準測量(GNSS) | 2級 3級 | 0点 4点 | 農林水産省九州農政局駅館川農地整備事業所助言 10221 | 東洋測量設計株式会社 | R1.8.28 R2.2.13 | 174611 |
| 大分県 | 宇佐市 一部 | その他 | 基準点測量 | 2級 | 5点 | 農林水産省九州農政局駅館川農地整備事業所助言 10231 | 株式会社豊西測量設計 | R1.9.2 R2.1.16 | 174727 |
| 大分県 | 玖珠町 一部 | 固定資産 | 数値撮影(デジタル) 同時調整 写真地図作成(デジタルオルソ) | 地上画素寸法 9.6cm(DMC) 1000 1000 | 31.8km ² 31.8km ² 31.8km ² | 大分県玖珠町助言 10306 | アジア航測株式会社 | R1.10.11 R3.3.31 | 175940 |
| 大分県 | 中津市 全域 | 固定資産 | 数値撮影(デジタル) 同時調整 写真地図作成(デジタルオルソ) 水準測量 | 地上画素寸法 12cm(LUCE) 1000 1000 | 491.53km ² 491.53km ² 491.53km ² | 大分県中津市助言 10317 | 国際航業株式会社 | R1.10.23 R2.7.31 | 176117 |
| 大分県 | 日田市 一部 | 河川管理 | 水準測量(GNSS) | 簡級 3級 | 12.17km 2点 | 九州地方整備局筑後川河川事務所助言 10328 | 東亜建設技術株式会社 | R1.10.25 R2.3.19 | 176237 |
| 大分県 | 中津市 一部 | 河川計画 | 航空レーザ測量 | 1000 | 1.09km ² | 九州地方整備局山国河川事務所助言 10329 | 株式会社バスコ | R1.10.25 R2.3.30 | 176330 |
| 大分県 | 宇佐市 一部 | その他 | 基準点測量 | 2級 | 4点 | 農林水産省九州農政局駅館川農地整備事業所助言 10340 | 西日本コンサルタンツ株式会社 | R1.10.31 R2.3.13 | 176476 |
| 大分県 | 日出町 一部 杵築市 一部 別府市 一部 | 砂防計画 | 数値図化 | 2500 | 2.5km ² | 大分県助言 10344 | 大成ジオテック株式会社 | R1.11.7 R1.12.13 | 176578 |
| 大分県 | 豊後大野市 一部 | 砂防計画 | 数値図化 写真地図作成(デジタルオルソ) | 2500 2500 | 2.2km ² 2.2km ² | 大分県助言 10345 | 第一復建株式会社 | R1.11.7 R1.12.13 | 176579 |
| 大分県 | 玖珠町 一部 中津市 一部 | 砂防計画 | 数値図化 | 2500 | 3.56km ² | 大分県助言 10346 | アジア航測株式会社 | R1.11.7 R1.12.13 | 176585 |
| 大分県 | 日田市 一部 | 砂防計画 | 数値図化 | 2500 | 4.76km ² | 大分県助言 10347 | 朝日航洋株式会社 | R1.11.7 R1.12.13 | 176593 |
| 大分県 | 宇佐市 一部 | 砂防計画 | 数値図化 写真地図作成(デジタルオルソ) | 2500 2500 | 2.94km ² 2.94km ² | 大分県助言 10348 | 株式会社オオバ | R1.11.7 R1.12.13 | 176594 |
| 大分県 | 宇佐市 一部 | 砂防計画 | 数値図化 | 2500 | 3.33km ² | 大分県助言 10349 | アジア航測株式会社 | R1.11.7 R1.12.13 | 176595 |
| 大分県 | 臼杵市 一部 大分市 一部 | 砂防計画 | 数値図化 | 2500 | 2.38km ² | 大分県助言 10362 | 株式会社中庭測量コンサルタンツ | R1.11.13 R1.12.13 | 176732 |
| 大分県 | 大分市 一部 | その他 | 基準点測量 | 4級 | 169点 | 法務省大分方法務局助言 10378 | 株式会社ニッテック | R1.11.26 R2.2.29 | 177089 |
| 大分県 | 日田市 一部 | 河川計画 | 水準測量 | 2級 | 14.3km 2点 | 九州地方整備局筑後川河川事務所助言 10385 | 株式会社九州測量設計 | R1.11.27 R2.3.13 | 177191 |
| 大分県 | 大分市 一部 | 道路計画 | M&I計測 | 500 | 1.3km | 大分県大分土木事務所助言 10387 | 株式会社バスコ | R1.11.29 R2.3.13 | 177248 |
| 大分県 | 竹田市 一部 | 道路計画 | 基準点測量 基準点測量 | 2級 3級 | 0点 0点 | 九州地方整備局佐伯河川国道事務所助言 10400 | 協同エンジニアリング株式会社 | R1.12.12 R2.2.28 | 177472 |
| 大分県 | 竹田市 一部 | 道路計画 | 基準点測量 基準点測量 | 2級 3級 | 0点 0点 | 九州地方整備局佐伯河川国道事務所助言 10401 | 株式会社富士設計 | R1.12.12 R2.2.28 | 177474 |
| 大分県 | 竹田市 一部 | 道路計画 | 基準点測量 基準点測量 | 2級 3級 | 7点 7点 | 九州地方整備局佐伯河川国道事務所助言 10402 | 大洋測量設計株式会社 | R1.12.12 R2.2.28 | 177476 |

九州地方

| 都道府県 | 測量地域 | 測量目的 | 測量種別 | 縮尺・等級 | 事業量 | 測量計画機関（助言番号） | 測量作業機関 | 実施時期 | ID |
|------|-----------------------|-------|---|---|--|----------------------------------|--|------------------------|--------|
| 大分県 | 竹田市 一部 | 道路計画 | 基準点測量 基準点測量 | 2級 3級 | 9点 9点 | 九州地方整備局佐伯河川国道事務所 助言 10403 | 九州建設コンサルタント株式会社 | R1.12.12 R2.2.28 | 177478 |
| 大分県 | 竹田市 一部 | 道路計画 | 水準測量 | 3級 | 12.9km | 九州地方整備局佐伯河川国道事務所 助言 10404 | 協同エンジニアリング株式会社 株式会社富士設計 | R1.12.12 R2.2.28 | 177480 |
| 大分県 | 竹田市 一部 | 道路計画 | 水準測量 | 3級 | 16.75km | 九州地方整備局佐伯河川国道事務所 助言 10405 | 株式会社富士設計 九州建設コンサルタント株式会社 株式会社日建コンサルタント | R1.12.12 R2.2.28 | 177482 |
| 大分県 | 竹田市 一部 | 道路計画 | 基準点測量 基準点測量 | 2級 3級 | 5点 7点 | 九州地方整備局佐伯河川国道事務所 助言 10416 | 株式会社日建コンサルタント | R1.12.12 R2.3.13 | 177579 |
| 大分県 | 竹田市 一部 | 道路計画 | 基準点測量 基準点測量 | 2級 3級 | 7点 5点 | 九州地方整備局佐伯河川国道事務所 助言 10417 | 公月測量設計株式会社 | R1.12.12 R2.3.13 | 177583 |
| 大分県 | 竹田市 一部 | 道路計画 | 水準測量 | 3級 | 14.67km | 九州地方整備局佐伯河川国道事務所 助言 10418 | 熊本建設コンサルタント 公月測量設計株式会社 | R1.12.12 R2.3.13 | 177585 |
| 熊本県 | 阿蘇市 一部 | 道路計画 | 水準測量 | 3級 | 14.67km | 九州地方整備局佐伯河川国道事務所 助言 10418 | 熊本建設コンサルタント 公月測量設計株式会社 | R1.12.12 R2.3.13 | 177585 |
| 大分県 | 臼杵市 一部 | 道路計画 | MM計測 | 1000 | 0.4km | 大分県臼杵市 助言 10443 | 株式会社パスコ | R2.1.8 R2.3.25 | 177985 |
| 大分県 | 中津市 一部 | 河川管理 | その他 | UAMによる写真撮影 地上画素寸法 30m その他 三次元点群データ作成 位置精度 0.20m | 0.284km ² 0.284km ² | 九州地方整備局山国川河川事務所 助言 10453 | 株式会社高崎総合コンサルタント | R2.1.23 R2.2.28 | 178206 |
| 大分県 | 宇佐市 一部 | その他 | 水準測量 | 3級 | 1点 | 農林水産省九州農政局駅館川農地整備事業所 助言 10480 | 西日本コンサルタント株式会社 | R2.2.19 R2.3.13 | 178607 |
| 大分県 | 豊後大野市 一部 | 道路計画 | 基準点測量 | 2級 | 1点 | 九州地方整備局佐伯河川国道事務所 助言 10482 | 中央コンサルタンツ株式会社 | R2.2.21 R2.3.19 | 178620 |
| 大分県 | 大分市 一部 | 道路台帳 | MM計測 | 500 | 14.3km | 大分県大分市 助言 10490 | 株式会社パスコ | R2.3.4 R2.3.31 | 178739 |
| 大分県 | 由布市 一部 大分市 一部 | 河川管理 | 数値撮影（デジタル） 航空レーザ測量 数値図化 | 2500 1000 2500 | 136.3km ² 36.4km ² 36.4km ² | 九州地方整備局大分河川国道事務所 助言 10028 | 中日本航空株式会社 | R2.6.3 R2.7.10 | 179513 |
| 大分県 | 津久見市 一部 臼杵市 一部 大分市 一部 | 森林計画 | 数値撮影（デジタル） | 地上画素寸法 30cm | 1170km ² | 大分県 助言 10030 | 国際航業株式会社 | R2.6.3 R2.10.30 | 179532 |
| 大分県 | 玖珠町 一部 | その他 | 基準点測量 基準点測量 用地測量 | 3級 4級 | 4点 20点 0.00890703km ² | 防衛省九州防衛局 助言 10066 | 株式会社九研総合コンサルタント | R2.6.26 R2.8.31 | 180142 |
| 大分県 | 佐伯市 一部 | 基準点管理 | 基準点測量 基準点測量 | 2級 3級 | 2点 3点 | 大分県佐伯市 助言 10130 | 有限会社グローバ | R2.8.19 R2.9.29 | 181553 |
| 大分県 | 宇佐市 一部 | 道路計画 | 基準点測量 | 2級 | 2点 | 九州地方整備局大分河川国道事務所 助言 10140 | 中央コンサルタンツ株式会社 | R2.8.26 R2.12.28 | 181708 |
| 大分県 | 中津市 一部 | その他 | 基準点測量 | 2級 | 7点 | 九州地方整備局山国川河川事務所 助言 10169 | 九州建設コンサルタント株式会社 | R2.10.1 R3.2.19 | 182469 |
| 福岡県 | 吉富町 一部 | その他 | 基準点測量 水準測量 (GNSS) | 2級 3級 | 5点 1点 | 農林水産省九州農政局駅館川農地整備事業所 助言 10177 | ダイエーコンサルタンツ株式会社 | R2.10.1 R3.3.1 | 182537 |
| 大分県 | 大分市 一部 | その他 | 基準点測量 | 4級 | 174点 | 法務省大分地方方法務局 助言 10291 | 株式会社シヴィルコンサルタント | R2.12.3 R3.3.31 | 184427 |
| 宮崎県 | 延岡市 一部 | 砂防計画 | 数値図化 | 2500 | 0.989km ² | 宮崎県延岡土木事務所 助言 10232 | 太陽技術コンサルタント株式会社 | H26.10.8 H27.3.13 | 137324 |
| 宮崎県 | 延岡市 一部 | 砂防計画 | 数値図化 | 2500 | 0.81km ² | 宮崎県延岡土木事務所 助言 10268 | フェニックスコンサルタンツ株式会社 | H26.10.27 H27.3.13 | 137754 |
| 宮崎県 | 延岡市 一部 | 砂防計画 | 数値図化 | 2500 | 4.6km ² | 宮崎県延岡土木事務所 助言 10320 | 西日本技術開発株式会社 | H27.6.19 H28.3.15 | 144438 |
| 宮崎県 | えびの市 一部 小林市 一部 | その他 | 水準測量 水準測量 数値撮影（デジタル） 数値図化（同時調整含む） | 3級 3級 1000 | 4点 26.8km ² 16.1km ² 2.5km ² | 宮崎県西諸県農林振興局 助言 10321 | 株式会社中庭測量コンサルタント | H29.10.26 H30.3.23 | 159816 |
| 宮崎県 | 延岡市 一部 | 砂防計画 | 数値図化 | 2500 | 6.7km ² | 宮崎県延岡土木事務所 助言 10040 | 玉野総合コンサルタント株式会社 | H30.5.28 H30.12.20 | 164183 |
| 宮崎県 | 小林市 一部 | その他 | 数値撮影（デジタル） 数値図化（同時調整含む） 水準測量 | 地上画素寸法 16cm 1000 3級 | 36.8km ² 2.8km ² 24.4km ² | 宮崎県西諸県農林振興局 助言 10256 | 株式会社ジーアイエス南九州 | H30.9.12 H31.3.14 | 167386 |
| 宮崎県 | 延岡市 一部 | 砂防計画 | 数値図化 | 2500 | 4.71km ² | 宮崎県延岡土木事務所 助言 10287 | 株式会社西田技術開発コンサルタント | H30.11.22 H30.12.20 | 167955 |
| 宮崎県 | 門川町 一部 | 都市計画 | 数値撮影（デジタル） 同時調整 数値図化 写真地図作成（デジタルオルソ） | 地上画素寸法 10cm (UCXp) 1000 1000 1000 | 0.33km ² 0.33km ² 0.33km ² 0.33km ² | 宮崎県門川町 助言 10145 | 玉野総合コンサルタント株式会社 | R1.7.24 R2.3.31 | 173522 |
| 宮崎県 | 宮崎市 一部 | 土地改良 | 基準点測量 | 2級 | 7点 | 宮崎県 助言 10156 | 宮崎県土地改良事業団体連合会 | R1.7.24 R2.10.31 | 173627 |
| 宮崎県 | 宮崎市 一部 | 道路計画 | 数値撮影（デジタル） 数値図化 航空レーザ測量 | 地上画素寸法 18cm (UCFp) 1000 500 | 10km ² 5.22km ² 6.27km ² | 九州地方整備局宮崎河川国道事務所 助言 10165 | 中日本航空株式会社 | R1.8.1 R2.2.28 | 173766 |
| 宮崎県 | 宮崎市 全域 | 固定資産 | 数値撮影（デジタル） 同時調整 写真地図作成（デジタルオルソ） | 地上画素寸法 16cm (DMC 230) 1000 1000 | 643.67km ² 643.67km ² 643.67km ² | 宮崎県宮崎市 助言 10183 | 朝日航洋株式会社 | R1.8.6 R2.3.31 | 173968 |

九州地方

| 都道府県 | 測量地域 | | 測量目的 | 測量種別 | 縮尺・等級 | 事業量 | 測量計画機関（助言番号） | 測量作業機関 | 実施時期 | ID | | |
|------|----------------------------------|----------------------------|----------------------------------|---------------------------------------|---|--|---|--|-----------------------------|------------------------|--------------------|--------|
| 宮崎県 | 日向市 | 全域 | 固定資産 | 数値撮影（デジタル） 同時調整 写真地図作成（デジタルオルソ） | 地上画素寸法 11.8cm(DMC 230) 1000 1000 | 336.94km ² 336.94km ² 336.94km ² | 宮崎県日向市 助言 10251 | 朝日航洋株式会社 | R1.9.13 R2.3.19 | 175012 | | |
| 宮崎県 | 美郷町 都農町 木城町 | 全域 全域 全域 | 門川町 川南町 日向市 | 全域 全域 全域 | 森林計画 | 数値撮影（デジタル） | 地上画素寸法 25cm(LCFp) | 1150km ² | 宮崎県 助言 10295 | 大成ジオテック株式会社 | R1.10.8 R2.3.19 | 175748 |
| 宮崎県 | 串間市 | 一部 | その他 | 基準点測量 基準点測量 水準測量 | 2級 3級 3級 | 5点 5点 2点 | 九州地方整備局宮崎河川国道事務所 助言 10307 | 株式会社測進開発 | R1.10.11 R1.12.31 | 175968 | | |
| 宮崎県 | 都城市 | 一部 | 道路台帳 | M&G計測 | 500 | 10.2km | 宮崎県都城市 助言 10309 | 株式会社パスコ | R1.10.16 R2.3.31 | 175975 | | |
| 宮崎県 | 串間市 | 一部 | その他 | 基準点測量 基準点測量 水準測量 | 2級 3級 3級 | 7点 7点 6点 | 九州地方整備局宮崎河川国道事務所 助言 10311 | 株式会社コスモエンジニアリング | R1.10.16 R1.12.31 | 176005 | | |
| 宮崎県 | 串間市 | 一部 | その他 | 基準点測量 基準点測量 水準測量 | 2級 3級 3級 | 9点 9点 6点 | 九州地方整備局宮崎河川国道事務所 助言 10312 | 株式会社コスモエンジニアリング | R1.10.16 R1.12.31 | 176007 | | |
| 宮崎県 | 日南市 | 一部 | その他 | 基準点測量 基準点測量 水準測量 | 2級 3級 3級 | 9点 8点 14点 | 九州地方整備局宮崎河川国道事務所 助言 10313 | 日向測量設計株式会社 | R1.10.16 R2.2.28 | 176009 | | |
| 宮崎県 | えびの市 | 一部 | その他 | 水準測量 数値撮影（デジタル） 数値図化（同時調整含む） | 3級 地上画素寸法 14cm(DMC) 1000 | 1.68km ² 0.29km ² 0.29km ² | 宮崎県えびの市 助言 10315 | アジア航測株式会社 | R1.10.23 R2.3.17 | 176103 | | |
| 宮崎県 | 都城市 | 一部 | 高原町 一部 | 砂防計画 | 基準点測量 基準点測量 | 2級 3級 | 9点 2点 | 九州地方整備局宮崎河川国道事務所 助言 10326 | 株式会社共同技術コンサルタン | R1.10.23 R2.2.28 | 176223 | |
| 宮崎県 | 日南市 | 一部 | その他 | 基準点測量 基準点測量 水準測量 | 2級 3級 3級 | 7点 6点 13点 | 九州地方整備局宮崎河川国道事務所 助言 10330 | 株式会社エースコンサルタン | R1.10.28 R2.2.28 | 176361 | | |
| 宮崎県 | 川南町 | 一部 | 土地区画整理 | 数値撮影（デジタル） 同時調整 数値図化 水準測量 | 地上画素寸法 12cm(LCFp) 1000 1000 3級 | 7km ² 7km ² 1.6km ² 9km ² | 宮崎県児湯農林振興局 助言 10359 | 大成ジオテック株式会社 | R1.11.13 R2.1.23 | 176708 | | |
| 宮崎県 | 日向市 | 一部 | 道路計画 | 数値図化 | 2500 | 0.55km ² | 宮崎県日向土木事務所 助言 10389 | 株式会社東九州コンサルタン | R1.11.29 R2.1.31 | 177254 | | |
| 宮崎県 | 小林市 高原町 | 一部 一部 | えびの市 一部 | その他 | 数値撮影（デジタル） 同時調整 数値図化 水準測量 | 地上画素寸法 12cm(UCF) 1000 1000 3級 | 23.4km ² 23.4km ² 4.22km ² 28.6km ² | 宮崎県西諸農林振興局 助言 10325 | 株式会社パスコ | R1.12.12 R2.3.13 | 176164 | |
| 宮崎県 | 都城市 | 一部 | その他 | 数値撮影（デジタル） 数値図化（同時調整含む） | 地上画素寸法 20cm(DMC) 2500 | 406km ² 30km ² | 九州地方整備局宮崎河川国道事務所 助言 10477 | アジア航測株式会社 | R2.2.18 R2.9.30 | 178538 | | |
| 宮崎県 | 日向市 | 一部 | 土地区画整理 | 基準点測量 基準点測量 | 2級 3級 | 11点 29点 | 宮崎県日向市 助言 10045 | 旭調査設計株式会社 | R2.6.5 R2.7.15 | 179717 | | |
| 宮崎県 | 串間市 | 一部 | 土地改良 | 基準点測量 基準点測量 | 2級 3級 | 3点 1点 | 宮崎県南那珂農林振興局 助言 10078 | 宮崎県土地改良事業団体連合会 | R2.7.9 R3.3.19 | 180487 | | |
| 宮崎県 | 新富町 | 一部 | その他 | 基準点測量 基準点測量 用地測量 | 3級 4級 | 7点 29点 0.01km ² | 防衛省九州防衛局 助言 10079 | 株式会社八光開発コンサルタン | R2.7.9 R2.8.31 | 180511 | | |
| 宮崎県 | 宮崎市 | 一部 | その他 | 基準点測量 路線測量 | 3級 500 | 1点 0.61km | 宮崎県宮崎土木事務所 助言 10111 | 株式会社ジーアイエス南九州 | R2.8.11 R2.9.3 | 181333 | | |
| 宮崎県 | 日向市 | 一部 | 土地区画整理 | 基準点測量 | 3級 | 11点 | 宮崎県日向市 助言 10150 | 旭調査設計株式会社 | R2.9.4 R2.10.10 | 181914 | | |
| 宮崎県 | 宮崎市 | 一部 | その他 | 基準点測量 | 4級 | 172点 | 法務省宮崎地方法務局 助言 10201 | 有限会社佐藤測量 | R2.10.12 R3.2.26 | 182943 | | |
| 鹿児島県 | いちき串木野市 | 一部 | 土地区画整理 | 基準点測量 その他の応用測量 | 4級 | 簡級 画地出来形確認測量原因 | 176点 0.1km ² | 鹿児島県いちき串木野市 助言 10060 | 朝日航洋株式会社 | R1.5.24 R2.3.13 | 172351 | |
| 鹿児島県 | 肝付町 湧水町 志布志市 日置市 枕崎市 | 全域 全域 全域 全域 全域 | 大崎町 南九州市 曽於市 西之表市 全域 | 全域 全域 全域 全域 全域 | 土地改良 | 水準測量 数値撮影（デジタル） 数値撮影（デジタル） 数値撮影（デジタル） 数値撮影（デジタル） 数値撮影（デジタル） 同時調整 写真地図作成（デジタルオルソ） 同時調整 写真地図作成（デジタルオルソ） | 地上画素寸法 12cm(UCF) 地上画素寸法 16cm(UCF) 地上画素寸法 14cm(DMC 230) 地上画素寸法 20cm(DMC 230) 地上画素寸法 16cm(UCFp) 1000 1000 2500 2500 | 40.69km ² 290.28km ² 652.9km ² 253.01km ² 432.69km ² 658.05km ² 1201.34km ² 1201.34km ² 1085.59km ² 1085.59km ² | 鹿児島県土地改良事業団体連合会 助言 10083 | パスコ・アジア航測・大成ジオテック共同企業体 | R1.6.17 R2.2.20 | 172665 |
| 鹿児島県 | 霧島市 | 全域 | 総合計画 | 数値撮影（デジタル） 同時調整 写真地図作成（デジタルオルソ） | 地上画素寸法 12cm(UCF) 1000 1000 | 603.18km ² 603.18km ² 603.18km ² | 鹿児島県霧島市 助言 10089 | 国際航業株式会社 | R1.6.25 R2.3.31 | 172866 | | |
| 鹿児島県 | 指宿市 | 一部 | 土地区画整理 | 基準点測量 その他の応用測量 | 4級 | 画地出来形確認測量原因 | 12点 0.02km ² | 鹿児島県指宿市 助言 10113 | 朝日航洋株式会社 | R1.7.8 R2.3.19 | 173220 | |
| 鹿児島県 | 霧島市 | 全域 | 土地区画整理 | 基準点測量 基準点測量 その他の応用測量 | 2級 3級 | 3点 9点 出来形確認測量原因 図 500 | 0.31km ² | 鹿児島県霧島市 助言 10153 | 朝日航洋株式会社 | R1.7.24 R2.3.18 | 173608 | |
| 鹿児島県 | 薩摩川内市 | 一部 | 土地区画整理 | その他の応用測量 | 出来形確認測量 | 0.047km ² | 鹿児島県薩摩川内市 助言 10177 | 公益財団法人鹿児島まちづくり土地区画整理協会 | R1.8.5 R2.2.28 | 173878 | | |
| 鹿児島県 | 和泊町 | 一部 | 土地改良 | 基準点測量 基準点測量 基準点測量 その他 | 2級 3級 4級 | 2点 9点 21点 0.16km ² | 鹿児島県大島支庁沖永良部事務所 助言 10184 | 鹿児島県土地改良事業団体連合会 | R1.8.8 R2.1.10 | 173989 | | |

九州地方

| 都道府県 | 測量地域 | 測量目的 | 測量種別 | 縮尺・等級 | 事業量 | 測量計画機関(助言番号) | 測量作業機関 | 実施時期 | ID | |
|------|---|------------------|---|--|--|-------------------------------|--|----------------------|---------------------|--------|
| 鹿児島県 | 霧島市 全域 | 土地区画整理 | 基準点測量 | 4級 | 14点 | 鹿児島県霧島市助言 10185 | 朝日航洋株式会社 | R1.8.8 R2.3.18 | 174012 | |
| 鹿児島県 | 西之表市 一部 | 総合計画 | 数値図化 | 2500 | 10km ² | 鹿児島県西之表市助言 10200 | 株式会社バスコ | R1.8.16 R2.3.10 | 174286 | |
| 鹿児島県 | 徳之島町 一部 | 土地改良 | 基準点測量 基準点測量 基準点測量 その他の応用測量 | 2級 3級 4級 確定測量図 | 4点 6点 2点 0.27km ² | 鹿児島県大島支庁徳之島事務所助言 10205 | 鹿児島県土地改良事業団体連合会 | R1.8.19 R2.3.19 | 174352 | |
| 鹿児島県 | 伊仙町 一部 | 土地改良 | 基準点測量 基準点測量 基準点測量 その他の応用測量 | 2級 3級 4級 確定測量図 | 4点 18点 47点 0.52km ² | 鹿児島県大島支庁徳之島事務所助言 10206 | 鹿児島県土地改良事業団体連合会 | R1.8.19 R2.3.19 | 174353 | |
| 鹿児島県 | 鹿児島市 一部 垂水市 一部 日置市 一部 霧島市 一部 いちき串木野市 一部 始良市 一部 | 地盤変動調査 | 水準測量 | 1級 | 281km | 九州電力株式会社助言 10268 | 西技測量設計株式会社 | R1.9.26 R2.3.25 | 175390 | |
| 宮崎県 | 都城市 一部 | | | | | | | | | |
| 鹿児島県 | さつま町 一部 出水市 一部 | 伊佐市 一部 その他 | 数値撮影(デジタル) 同時調整 航空レーザ測量 修正測量 | 地上画素寸法 20cm (UCE) 2500 500(陸部)、1000(水部) 2500 | 124km ² 24.22km ² 24.22km ² | 九州地方整備局鶴田ダム管理所助言 10271 | 国際航業株式会社 | R1.10.4 R2.3.16 | 175465 | |
| 鹿児島県 | 霧島市 一部 | その他 | 数値撮影(デジタル) 同時調整 写真地図作成(デジタルオルソ) | 地上画素寸法 19.6cm (DMC 230) 2500 2500 | 8.16km ² 8.16km ² | 大阪航空局鹿児島空港事務所助言 10286 | 朝日航洋株式会社 | R1.10.4 R2.3.24 | 175645 | |
| 鹿児島県 | 鹿児島市 一部 日置市 一部 | 出水市 一部 曽於市 一部 | 道路台帳 | 基準点測量 基準点測量 | 2級 3級 | 2点 5点 | 九州地方整備局鹿児島国道事務所助言 10298 | 建設情報コンサルタント株式会社 | R1.10.8 R1.12.26 | 175777 |
| 鹿児島県 | 薩摩川内市 一部 | 土地区画整理 | その他の応用測量 | 出来型確認測量 | 0.106km ² | 鹿児島県薩摩川内市助言 10318 | 公益財団法人鹿児島まちづくり土地区画整理協会 | R1.10.18 R2.3.10 | 176120 | |
| 鹿児島県 | 出水市 一部 | 道路台帳 | 基準点測量 基準点測量 | 2級 3級 | 2点 2点 | 九州地方整備局鹿児島国道事務所助言 10337 | 建設情報コンサルタント株式会社 | R1.10.30 R1.12.26 | 176438 | |
| 鹿児島県 | 鹿児島市 一部 | その他 | 航空レーザ測量 | 1000 | 44km ² | 九州地方整備局大隅河川国道事務所助言 10334 | アジア航測株式会社 | R1.10.31 R2.2.28 | 176405 | |
| 鹿児島県 | 三島村 一部 | その他 | 航空レーザ測量 | 1000 | 11km ² | 九州地方整備局大隅河川国道事務所助言 10335 | アジア航測株式会社 | R1.10.31 R2.2.28 | 176408 | |
| 鹿児島県 | 奄美市 全域 | 総合計画 | 数値撮影(デジタル) 同時調整 写真地図作成(デジタルオルソ) | 地上画素寸法 12cm (UCE) 1000 1000 | 308.28km ² 308.28km ² 308.28km ² | 鹿児島県奄美市助言 10368 | 国際航業株式会社 | R1.11.18 R2.3.29 | 176901 | |
| 鹿児島県 | 薩摩川内市 一部 | 土地区画整理 | その他の応用測量 | 出来型確認測量 | 0.093km ² | 鹿児島県薩摩川内市助言 10421 | 公益財団法人鹿児島まちづくり土地区画整理協会 | R1.12.13 R2.3.10 | 177657 | |
| 鹿児島県 | 湧水町 一部 | 河川計画 | その他 | UA写真測量(三次元点群測量)解像度 3cm 500(航空レーザ測深) | 0.09km ² | 九州地方整備局川内河川事務所助言 10422 | 株式会社バスコ | R1.12.24 R2.3.13 | 177754 | |
| 宮崎県 | えびの市 一部 | | 航空レーザ測量 | | 1.2km ² | | | | | |
| 鹿児島県 | 伊佐市 一部 | 河川管理 | 航空レーザ測量 数値撮影(デジタル) | 500 地上画素寸法 20cm | 158.74km ² 130.7km ² | 九州地方整備局川内河川事務所助言 10436 | 国際航業株式会社 東亜建設技術株式会社 中日本航空株式会社 株式会社バスコ | R2.1.6 R2.3.31 | 177897 | |
| 宮崎県 | えびの市 一部 | | 数値撮影(デジタル) 数値撮影(デジタル) 同時調整 写真地図作成(デジタルオルソ) 修正測量 数値図化 | 地上画素寸法 18cm 地上画素寸法 16cm 2500 2500 2500 2500 | 275.3km ² 132km ² 538km ² 538km ² 67.45km ² 91.29km ² | | | | | |
| 鹿児島県 | 伊佐市 全域 | 固定資産 | 数値撮影(デジタル) | 地上画素寸法 12cm (UCFp) | 392.36km ² | 鹿児島県伊佐市助言 10442 | 東亜建設技術株式会社 | R2.1.8 R2.2.28 | 177968 | |
| 鹿児島県 | 龍郷町 一部 | 総合計画 | 数値撮影(デジタル) 同時調整 写真地図作成(デジタルオルソ) | 地上画素寸法 12cm (UCE) 1000 1000 | 81.82km ² 81.82km ² 81.82km ² | 鹿児島県龍郷町助言 10455 | 国際航業株式会社 | R2.1.23 R2.3.31 | 178262 | |
| 鹿児島県 | 日置市 一部 | その他 | 基準点測量 基準点測量 | 2級 4級 | 3点 16点 | 鹿児島県鹿児島地域振興局助言 10001 | 株式会社萩原技研 | R2.4.2 R2.7.2 | 178994 | |
| 鹿児島県 | 鹿児島市 一部 | その他 | 基準点測量 水準測量 | 2級 3級 | 3点 2点 | 九州地方整備局大隅河川国道事務所助言 10046 | 大福コンサルタント株式会社 | R2.6.6 R2.6.20 | 179751 | |
| 鹿児島県 | 鹿児島市 一部 | その他 | 基準点測量 基準点測量 その他の応用測量 | 3級 4級 出来型確認測量 | 4点 27点 0.55km ² | 鹿児島県鹿児島市助言 10063 | 公益財団法人鹿児島まちづくり土地区画整理協会 | R2.6.24 R3.1.15 | 180109 | |
| 鹿児島県 | 鹿屋市 一部 | その他 | 基準点測量 基準点測量 用地測量 | 3級 4級 | 4点 19点 0.008748km ² | 防衛省九州防衛局助言 10065 | 有限会社はまゆう測量設計 | R2.6.26 R2.8.31 | 180138 | |
| 鹿児島県 | 南さつま市 一部 | 道路計画 | 基準点測量 | 2級 | 4点 | 鹿児島県南薩地域振興局助言 10077 | 株式会社ウエスコ | R2.7.9 R2.11.5 | 180485 | |
| 鹿児島県 | 奄美市 一部 宇検村 一部 | 大和村 一部 龍郷町 一部 | 砂防計画 | 数値図化 | 2500 | 1.36km ² | 鹿児島県助言 10127 | 株式会社ウエスコ | R2.8.18 R3.2.26 | 181505 |
| 鹿児島県 | 志布志市 一部 | 土地改良 | 基準点測量 基準点測量 基準点測量 その他の応用測量 | 2級 3級 4級 確定測量図 | 4点 6点 15点 0.15km ² | 鹿児島県志布志市助言 10134 | 鹿児島県土地改良事業団体連合会 | R2.8.21 R3.3.19 | 181586 | |
| 鹿児島県 | 志布志市 一部 | 土地改良 | 基準点測量 基準点測量 基準点測量 その他の応用測量 | 2級 3級 4級 確定測量図 | 2点 2点 9点 0.045km ² | 鹿児島県大隅地域振興局農林水産部農村整備課助言 10147 | 鹿児島県土地改良事業団体連合会 | R2.9.3 R3.2.26 | 181878 | |

九州地方

| 都道府県 | 測量地域 | 測量目的 | 測量種別 | 縮尺・等級 | 事業量 | 測量計画機関（助言番号） | 測量作業機関 | 実施時期 | ID |
|------|----------|-------|-------------------------|----------------|-------------------|-------------------------|-----------------------|---------------------|--------|
| 鹿児島県 | 鹿児島市 一部 | その他 | 基準点測量 基準点測量 基準点測量 | 2級 3級 4級 | 2点 23点 174点 | 法務省鹿児島地方事務局 助言 10173 | 大福コンサルタント株式会社 | R2.10.1 R4.2.28 | 182529 |
| 鹿児島県 | 曾於市 一部 | 基準点管理 | 基準点測量 基準点測量 | 2級 3級 | 5点 5点 | 鹿児島県曾於市 助言 10184 | 株式会社サタコンサルタンツ | R2.10.1 R2.11.20 | 182603 |
| 鹿児島県 | 薩摩川内市 一部 | その他 | 基準点測量 基準点測量 | 2級 3級 | 5点 10点 | 鹿児島県薩摩川内市 助言 10221 | 公益財団法人鹿児島まちづくり地区画整理協会 | R2.10.20 R3.2.26 | 183184 |

沖縄地方

| 都道府県 | 測量地域 | 測量目的 | 測量種別 | 縮尺・等級 | 事業量 | 測量計画機関(助言番号) | 測量作業機関 | 実施時期 | ID |
|------|---|--------|--|----------------------|---|--|------------------------------------|----------------------|--------|
| 沖縄県 | 八重瀬町 一部 | 土地区画整理 | 基準点測量 | 4級 | 36点 | 八重瀬町富盛田園土地区画整理 助言 J0033 | 昭和株式会社 | H21.12.1 H22.2.26 | 96490 |
| 沖縄県 | うるま市 一部 | 土地区画整理 | 基準点測量 基準点測量 基準点測量 | 2級 3級 4級 | 3点 5点 10点 | 沖縄県うるま市 助言 J0006 | 昭和株式会社 沖縄支社 有限会社巽測量設計 設計 共同体 | H30.6.26 H30.9.28 | 164683 |
| 沖縄県 | 竹富町 一部 | 海岸保全 | 基準点測量 基準点測量 | 2級 4級 | 2点 3点 | 沖縄県土木建築部八重山土木事 務所 助言 J0010 | 有限会社 大祐土木設計 | H31.3.28 R1.11.8 | 172704 |
| 沖縄県 | 那覇市 一部 豊見城市 一部 | 空港計画 | 基準点測量 水準測量 | 2級 2級 | 37点 12.9km | 沖縄総合事務局開発建設部那覇 港湾・空港整備事務所 助言 J0009 | 株式会社南土木設計 | H31.4.8 R2.3.31 | 172686 |
| 沖縄県 | 金武町 一部 宜野座村 一部 恩納村 一部 東村 一部 大宜味村 一部 名護市 一部 | 総合計画 | 航空レーザ測量 MG計測 | 1000 500 | 17.8km ² 12.65km | 沖縄総合事務局開発建設部北部 国道事務所 助言 J0015 | アジア航測株式会社 国道事務所 | R1.5.25 R2.1.31 | 173028 |
| 沖縄県 | 那覇市 一部 宜野湾市 一部 浦添市 一部 糸満市 一部 沖縄市 一部 豊見城市 一部 南城市 一部 読谷村 一部 北谷町 一部 北中城村 一部 中城村 一部 西原町 一部 与那原町 一部 南風原町 一部 八重瀬町 一部 | 総合計画 | 航空レーザ測量 MG計測 | 1000 500 | 25.5km ² 17km | 沖縄総合事務局開発建設部南部 国道事務所 助言 J0019 | アジア航測株式会社 | R1.5.25 R2.2.28 | 173120 |
| 沖縄県 | 大宜味村 一部 名護市 一部 | 道路計画 | 基準点測量 水準測量 | 2級 3級 | 4点 2.9km | 沖縄総合事務局北部国道事務所 助言 J0021 | 株式会社大東エンジニアリ ング | R1.7.9 R2.2.28 | 173296 |
| 沖縄県 | 金武町 一部 | その他 | 基準点測量 基準点測量 基準点測量 水準測量 | 2級 4級 4級 | 2点 28点 2.4km | 沖縄総合事務局北部国道事務所 助言 J0022 | 株式会社南土木設計 | R1.7.17 R2.1.31 | 173396 |
| 沖縄県 | 南風原町 一部 | 土地区画整理 | 基準点測量 | 4級 | 15点 | 沖縄県南風原町 助言 J0023 | 株式会社アジア測量設計 | R1.8.1 R2.3.13 | 173783 |
| 沖縄県 | 中城村 一部 | 土地区画整理 | 基準点測量 | 4級 | 520点 | 沖縄県中城村 助言 J0029 | 株式会社与那嶺測量設計 | R1.8.7 R2.3.31 | 175602 |
| 沖縄県 | 与那原町 一部 西原町 一部 中城村 一部 | 道路計画 | 数値撮影(デジ タル) | 1000 | 2.1km | 沖縄総合事務局開発建設部南部 国道事務所 助言 J0027 | アジア航測株式会社 | R1.9.9 R2.1.31 | 174967 |
| 沖縄県 | 与那原町 一部 | その他 | 基準点測量 基準点測量 基準点測量 水準測量 | 2級 3級 4級 3級 | 4点 4点 1点 3.9km | 沖縄県与那原町 助言 J0028 | 株式会社アジア測量設計 | R1.9.15 R2.2.28 | 175440 |
| 沖縄県 | 沖縄市 一部 | 道路計画 | 基準点測量 基準点測量 | 2級 3級 | 4点 4点 | 沖縄総合事務局開発建設部南部 国道事務所 助言 J0032 | 株式会社オリエンタルコン サルタンツ | R1.9.26 R2.2.28 | 175927 |
| 沖縄県 | 糸満市 一部 | 都市計画 | 基準点測量 | 2級 | 7点 | 糸満市土地開発公社 助言 J0031 | 株式会社大洋土木コンサル タント | R1.10.10 R2.3.16 | 175911 |
| 沖縄県 | 北谷町 全域 | 都市計画 | 同時調整 修正測量 | 2500 2500 | 13.93km ² 6.64km ² | 沖縄県北谷町 助言 J0038 | 株式会社パスコ 沖縄支店 | R1.10.24 R2.3.27 | 177368 |
| 沖縄県 | 那覇市 一部 | その他 | 基準点測量 | 4級 | 0.247km ² 144 点 | 法務省那覇地方務局 助言 J0036 | 株式会社 國吉測量 | R1.11.15 R2.2.28 | 177166 |
| 沖縄県 | うるま市 一部 | その他 | 基準点測量 | 3級 | 4点 | 沖縄県中部土木事務所 助言 J0041 | 株式会社沖技 | R1.12.6 R2.3.30 | 178057 |
| 沖縄県 | うるま市 一部 | その他 | 基準点測量 | 4級 | 7点 | 沖縄県中部土木事務所 助言 J0042 | 株式会社沖技 | R1.12.6 R2.3.30 | 178060 |
| 沖縄県 | 那覇市 一部 | 道路台帳 | 基準点測量 | 2級 | 2点 | 沖縄県南部土木事務所 助言 J0044 | 株式会社日興建設コンサル タント | R1.12.6 R2.3.20 | 178115 |
| 沖縄県 | うるま市 一部 | その他 | 基準点測量 | 3級 | 2点 | 沖縄県中部土木事務所 助言 J0047 | 株式会社沖技 | R1.12.6 R2.3.30 | 178409 |
| 沖縄県 | うるま市 一部 | その他 | 基準点測量 | 4級 | 3点 | 沖縄県中部土木事務所 助言 J0048 | 株式会社沖技 | R1.12.6 R2.3.30 | 178411 |
| 沖縄県 | うるま市 一部 | その他 | 基準点測量 基準点測量 | 2級 3級 | 4点 4点 | 防衛省沖縄防衛局 助言 J0040 | 有限会社 北部測量設計 | R1.12.12 R2.3.31 | 177684 |
| 沖縄県 | 宮古島市 全域 | 固定資産 | 数値撮影(デジ タル) | 地上画素寸法 12cm | 204.5km ² | 沖縄県宮古島市 助言 J0039 | 国際航業株式会社 沖縄営 業所 | R2.1.1 R2.3.31 | 177542 |
| 沖縄県 | 渡嘉敷村 全域 | 総合計画 | 数値撮影(デジ タル) | 地上画素寸法 12cm | 18.62km ² | 沖縄県渡嘉敷村 助言 J0043 | 琉球国際航業 株式会社 | R2.1.7 R2.3.27 | 178091 |
| 沖縄県 | 読谷村 一部 | 道路計画 | 基準点測量 | 3級 | 4点 | 沖縄県中部土木事務所 助言 J0053 | 株式会社中央建設コンサル タント | R2.1.7 R2.2.28 | 178563 |
| 沖縄県 | 読谷村 一部 | 道路計画 | 基準点測量 | 4級 | 9点 | 沖縄県中部土木事務所 助言 J0054 | 株式会社中央建設コンサル タント | R2.1.7 R2.2.28 | 178564 |
| 沖縄県 | 名護市 一部 | 道路計画 | 基準点測量 基準点測量 | 2級 3級 | 2点 4点 | 沖縄総合事務局北部国道事務所 助言 J0045 | 株式会社ホープ設計 | R2.1.14 R2.2.28 | 178161 |
| 沖縄県 | 那覇市 全域 | 固定資産 | 数値撮影(デジ タル) | 地上画素寸法 16cm | 39.51km ² | 沖縄県那覇市 助言 J0046 | 株式会社パスコ 沖縄支店 | R2.1.15 R2.3.31 | 178184 |
| 沖縄県 | 豊見城市 一部 | 都市計画 | 修正測量 | 2500 | 2.3km ² | 沖縄県豊見城市 助言 J0056 | 株式会社パスコ 沖縄支店 | R2.1.15 R2.3.31 | 178936 |
| 沖縄県 | 西原町 一部 | 道路計画 | 基準点測量 | 3級 | 4点 | 沖縄県西原町 助言 J0052 | 株式会社大東エンジニアリ ング | R2.1.29 R2.2.28 | 178514 |
| 沖縄県 | 沖縄市 一部 | 土地区画整理 | 復旧測量(基準 点) 復旧測量(基準 点) | 2級 3級 | 9点 37点 | 沖縄県沖縄市 助言 J0002 | 沖縄市 | R2.4.1 R2.5.31 | 179041 |
| 沖縄県 | うるま市 一部 | 土地区画整理 | 復旧測量(基準 点) | 3級 | 6点 | 沖縄県うるま市 助言 J0003 | 沖縄市 | R2.4.1 R2.5.31 | 179043 |
| 沖縄県 | 北谷町 一部 | 土地区画整理 | 基準点測量 基準点測量 | 3級 4級 | 4点 16点 | 沖縄県北谷町 助言 J0001 | 玉野総合コンサルタント株 式会社 | R2.4.6 R2.7.31 | 179024 |
| 沖縄県 | 与那国町 一部 | 土地改良 | 基準点測量 基準点測量 | 2級 4級 | 3点 44点 | 沖縄県与那国町 助言 J0004 | 沖縄県土地改良事業団体連 合会 | R2.5.22 R3.2.26 | 179592 |
| 沖縄県 | 那覇市 一部 | 道路計画 | 復旧測量(基準 点) | 2級 | 4点 | 沖縄総合事務局開発建設部南部 国道事務所 助言 J0006 | 株式会社芝岩エンジニアリ ング | R2.6.1 R3.3.31 | 179846 |
| 沖縄県 | 宜野湾市 一部 | 道路計画 | 基準点測量 復旧測量(基準 点) | 3級 1級 | 2点 4点 | 沖縄総合事務局開発建設部南部 国道事務所 助言 J0005 | 株式会社大東エンジニアリ ング | R2.6.2 R3.3.31 | 179704 |
| 沖縄県 | 宮古島市 一部 | 土地改良 | 基準点測量 基準点測量 | 3級 4級 | 4点 28点 | 沖縄県宮古島市 助言 J0009 | 沖縄県土地改良事業団体連 合会 | R2.6.11 R3.3.31 | 179336 |
| 沖縄県 | 宮古島市 一部 | 土地改良 | 基準点測量 基準点測量 復旧測量(基準 点) 復旧測量(基準 点) | 2級 4級 2級 3級 | 3点 20点 4点 10点 | 沖縄県宮古島農林水産振興セン ター 助言 J0012 | 沖縄県土地改良事業団体連 合会 | R2.6.15 R3.3.21 | 180350 |

沖縄地方

| 都道府県 | 測量地域 | 測量目的 | 測量種別 | 縮尺・等級 | 事業量 | 測量計画機関（助言番号） | 測量作業機関 | 実施時期 | ID |
|------|----------------|--------|-------------------------|----------------|-----------------|-----------------------------------|---------------------|---------------------|--------|
| 沖縄県 | 宮古島市 一部 | 土地改良 | 基準点測量 基準点測量 | 3級 4級 | 1点 189点 | 沖縄県宮古農林水産振興センター 助言 J0013 | 沖縄県土地改良事業団体連合会 | R2.6.15 R3.3.21 | 180364 |
| 沖縄県 | 糸満市 一部 | その他 | 基準点測量 | 2級 | 6点 | 沖縄県南部農林土木事務所 助言 J0008 | 株式会社 ベストコンサルタント | R2.6.20 R3.3.15 | 179908 |
| 沖縄県 | うるま市 一部 | 道路計画 | 基準点測量 | 2級 | 2点 | 沖縄県中部土木事務所 助言 J0011 | 株式会社朝日建設コンサルタント | R2.7.1 R3.2.28 | 180298 |
| 沖縄県 | 沖縄市 一部 | 土地区画整理 | 基準点測量 基準点測量 | 3級 4級 | 2点 323点 | 沖縄県沖縄市 助言 J0014 | 昭和株式会社 | R2.7.1 R2.12.21 | 180394 |
| 沖縄県 | 竹富町 一部 | その他 | 基準点測量 基準点測量 基準点測量 | 2級 3級 4級 | 7点 4点 95点 | 沖縄県竹富町 助言 J0021 | 有限会社大祐土木設計 | R2.7.1 R3.2.28 | 181902 |
| 沖縄県 | 石垣市 一部 | 土地改良 | 基準点測量 | 2級 | 5点 | 沖縄県石垣市 助言 J0016 | 沖縄県土地改良事業団体連合会 | R2.8.12 R3.3.27 | 181428 |
| 沖縄県 | 石垣市 一部 | 土地改良 | 基準点測量 | 2級 | 4点 | 沖縄県石垣市 助言 J0017 | 沖縄県土地改良事業団体連合会 | R2.8.12 R3.3.27 | 181431 |
| 沖縄県 | 八重瀬町 一部 | 土地区画整理 | 基準点測量 | 4級 | 216点 | 沖縄県八重瀬町 助言 J0023 | 昭和株式会社 | R2.8.17 R2.12.21 | 182482 |
| 沖縄県 | 沖縄市 一部 | 道路計画 | 基準点測量 基準点測量 | 2級 4級 | 2点 13点 | 沖縄県沖縄市 助言 J0022 | 株式会社中央建設コンサルタント | R2.8.18 R3.3.15 | 182170 |
| 沖縄県 | うるま市 一部 金武町 一部 | 道路計画 | 基準点測量 基準点測量 | 2級 4級 | 2点 42点 | 沖縄総合事務局北部国道事務所 助言 J0018 | 株式会社沖縄建設技研 | R2.8.20 R2.11.30 | 181779 |
| 沖縄県 | 豊見城市 一部 | 道路台帳 | 基準点測量 基準点測量 | 3級 4級 | 2点 1点 | 沖縄県南部土木事務所 助言 J0024 | 株式会社芝岩エンジニアリング | R2.10.5 R3.3.19 | 182679 |
| 沖縄県 | 金武町 一部 | 道路計画 | 基準点測量 基準点測量 | 2級 4級 | 1点 12点 | 沖縄総合事務局北部国道事務所 助言 J0026 | 株式会社沖縄建設技研 | R2.10.8 R2.12.20 | 182882 |
| 沖縄県 | 恩納村 一部 | 道路計画 | 基準点測量 基準点測量 | 2級 3級 | 1点 2点 | 沖縄県恩納村 助言 J0029 | 株式会社大東エンジニアリング | R2.10.26 R3.1.29 | 183476 |
| 沖縄県 | 宜野座村 一部 | その他 | 基準点測量 基準点測量 基準点測量 | 2級 3級 4級 | 1点 9点 64点 | 沖縄県北部農林水産振興センター 助言 J0030 | 株式会社興武測量設計 | R2.10.26 R3.3.13 | 183786 |
| 沖縄県 | 恩納村 一部 | 道路計画 | 基準点測量 基準点測量 | 2級 3級 | 1点 2点 | 沖縄総合事務局北部国道事務所 助言 J0031 | 株式会社大東エンジニアリング | R2.11.5 R3.2.28 | 183859 |
| 沖縄県 | 多良間村 一部 | その他 | 基準点測量 | 2級 | 6点 | 沖縄総合事務局農林水産部土地改良総合事務所 助言 J0036 | 内外エンジニアリング株式会社 福岡支社 | R2.12.10 R3.2.17 | 184642 |

全国

| 都道府県 | 測量地域 | 測量目的 | 測量種別 | 縮尺・等級 | 事業量 | 測量計画機関（助言番号） | 測量作業機関 | 実施時期 | ID | |
|------|---|--|------|--|--|----------------------------|--|---------------------|-----------------------|--------|
| 北海道 | 白老町 全域 千歳市 一部 | 恵庭市 一部 苫小牧市 一部 | 森林計画 | 数値撮影（デジタル） 地上画素寸法 30cm | 6272km ² | 林野庁 助言 K0008 | 国際航業株式会社 アジア航測株式会社 | H31.4.1 R2.2.14 | 173276 | |
| 岩手県 | 西和賀町 一部 雲石町 一部 花巻市 一部 | 紫波町 一部 八幡平市 一部 | | 写真地図作成（デジタルオルソ） 地上画素寸法 50cm | 6272km ² | | 株式会社中庭測量コンサルタント 株式会社ウエスコ 株式会社かんこう 株式会社日航コンサルタント | | | |
| 福島県 | 金山町 一部 只見町 一部 | 南会津町 一部 檜枝岐村 全域 | | | | | | | | |
| 群馬県 | みなかみ町 一部 | 中之条町 一部 | | | | | | | | |
| 新潟県 | 湯沢町 一部 | | | | | | | | | |
| 長野県 | 栄村 全域 木島平村 一部 小谷村 一部 安曇野市 一部 松本市 一部 | 野沢温泉村 一部 山ノ内町 一部 白馬村 一部 大町市 一部 | | | | | | | | |
| 鹿児島県 | 屋久島町 全域 | | | | | | | | | |
| 北海道 | 羅臼町 一部 中標津町 一部 標津町 一部 弟子屈町 一部 大空町 一部 清里町 一部 津別町 一部 陸別町 一部 上土幌町 一部 置戸町 一部 北見市 一部 | 標津町 一部 斜里町 一部 中標津町 一部 陸別町 一部 小清水町 一部 斜里町 一部 網走市 一部 足寄町 一部 遠軽町 一部 上川町 一部 | 森林計画 | 数値撮影（デジタル） 写真地図作成（デジタルオルソ） 地上画素寸法 30cm 地上画素寸法 50cm | 6272km ² 6272km ² | 林野庁 助言 K0012 | 株式会社フジヤマ 株式会社シン技術コンサル 株式会社八州 中央航業株式会社 | R1.6.4 R2.2.14 | 173756 | |
| 青森県 | 外ヶ浜町 全域 今別町 全域 | 蓬田村 一部 五所川原市 全域 | | | | | | | | |
| 福島県 | 南会津町 一部 | | 森林計画 | 航空レーザ測量 | 500 | 32.9km ² | 林野庁関東森林管理局 助言 K0005 | 朝日航洋株式会社 | R1.6.20 R1.11.29 | 172626 |
| 群馬県 | みなかみ町 一部 | | | | | | | | | |
| 新潟県 | 糸魚川市 一部 | | 砂防計画 | 航空レーザ測量 | 1000 | 219.6km ² | 北陸地方整備局松本砂防事務所 助言 K0019 | 朝日航洋株式会社 | R1.8.31 R2.2.28 | 176016 |
| 長野県 | 小谷村 一部 | | | | | | | | | |
| 新潟県 | 松本市 一部 白馬村 一部 | 大町市 一部 | 砂防計画 | 数値撮影（デジタル） 同時調整 写真地図作成（デジタルオルソ） 地上画素寸法 18cm 2500 2500 | 720km ² 720km ² | 北陸地方整備局松本砂防事務所 助言 K0025 | 株式会社ナカノアイシステム | R1.10.18 R2.2.28 | 176596 | |
| 富山県 | 黒部市 一部 | 朝日町 一部 | | | | | | | | |
| 長野県 | 長野市 一部 白馬村 一部 小川村 一部 | 大町市 一部 小谷村 一部 | | | | | | | | |
| 新潟県 | 妙高市 一部 | 糸魚川市 一部 | 砂防計画 | 航空レーザ測量 | 1000 | 170km ² | 北陸地方整備局松本砂防事務所 助言 K0012 | アジア航測株式会社 | R2.3.20 R2.9.30 | 182016 |
| 長野県 | 小谷村 一部 | | | | | | | | | |
| 石川県 | 白山市 一部 | | その他 | 航空レーザ測量 | 1000 | 109km ² | 北陸地方整備局金沢河川国道事務所 助言 K0029 | 株式会社バスコ 石川支店 | R2.2.1 R2.6.30 | 178432 |
| 岐阜県 | 白川村 一部 | | | | | | | | | |
| 山梨県 | 富士吉田市 一部 | | 砂防計画 | 航空レーザ測量 | 1000 | 75km ² | 中部地方整備局富士砂防事務所 助言 K0007 | 株式会社バスコ 静岡支店 | R2.6.22 R3.1.20 | 180330 |
| 静岡県 | 富士宮市 一部 | | | | | | | | | |
| 長野県 | 木祖村 一部 南木曾町 一部 | | 森林計画 | 航空レーザ測量 | 500 | 446.76km ² | 林野庁中部森林管理局 助言 K0009 | 朝日航洋株式会社 | R1.6.13 R2.3.16 | 173443 |
| 岐阜県 | 中津川市 一部 | | | | | | | | | |
| 富山県 | 朝日町 一部 | | | | | | | | | |
| 愛知県 | 設楽町 一部 | | | | | | | | | |
| 静岡県 | 浜松市 一部 | | 総合計画 | IMC計測 | 500 | 18km | 浜松市 助言 K0016 | 株式会社バスコ 静岡支店 | H30.12.10 H31.3.15 | 170654 |
| 静岡県 | 富士宮市 一部 御殿場市 一部 小山町 一部 | 富士市 一部 裾野市 一部 | 砂防計画 | 航空レーザ測量 数値撮影（デジタル） 地上画素寸法 15cm | 1000 2.5km ² | 704.9km ² | 中部地方整備局富士砂防事務所 助言 K0010 | 株式会社バスコ | R1.7.3 R1.12.27 | 173600 |
| 山梨県 | 富士吉田市 一部 | 鳴沢村 一部 | | | | | | | | |
| 神奈川県 | 山北町 一部 | 開成町 一部 | | | | | | | | |
| 静岡県 | 富士宮市 一部 御殿場市 一部 | 富士市 一部 小山町 一部 | 砂防計画 | 航空レーザ測量 | 1000 | 439.2km ² | 中部地方整備局富士砂防事務所 助言 K0011 | 株式会社バスコ | R1.7.3 R1.12.27 | 173596 |
| 山梨県 | 富士吉田市 一部 道志村 一部 忍野村 一部 富士河口湖町 一部 | 都留市 一部 西桂町 一部 鳴沢村 一部 | | | | | | | | |