令和元年度　公共測量実施計画書届出状況

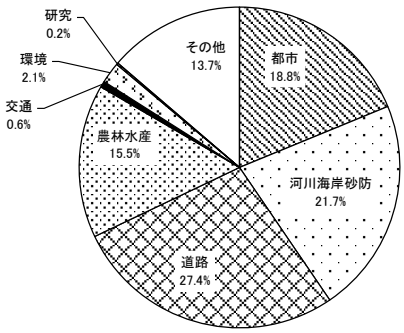

図－3　測量目的別の内訳
※表－1の公共測量実施計画書届出件数の内訳

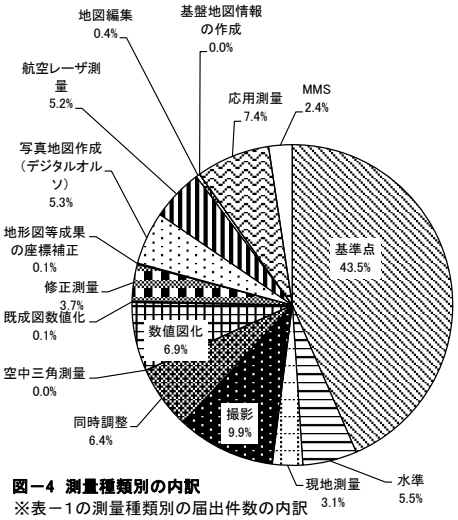

図－4　測量種類別の内訳
※表－1の測量種類別の届出件数の内訳

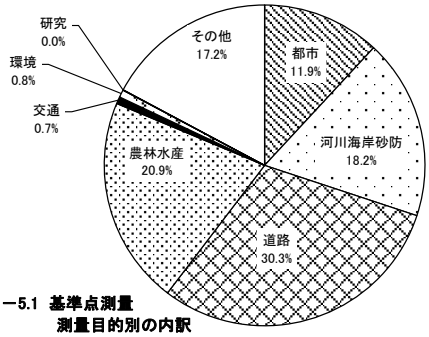

図－5.1　基準点測量
測量目的別の内訳
※表－1の届出件数のうち、基準点測量及び復旧測量（基準点）の内訳

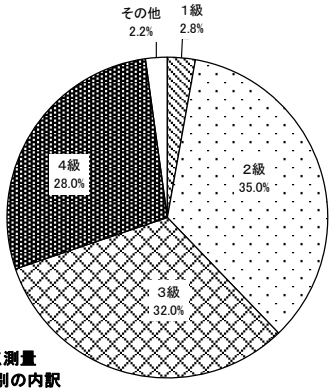

図－5.2　基準点測量
等級別の内訳
※表－2の基準点測量の内訳

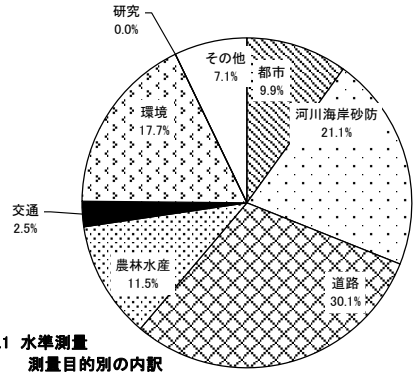

図－6.1　水準測量
測量目的別の内訳
※表－1の届出件数のうち、水準測量及び復旧測量（水準）の内訳

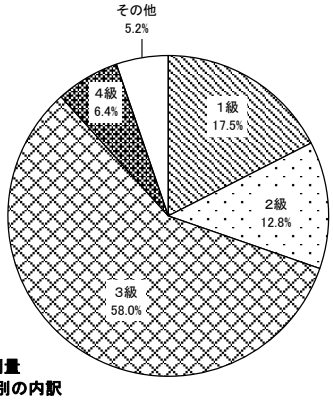

図－6.2　水準測量
等級別の内訳
※表－2の水準測量の内訳

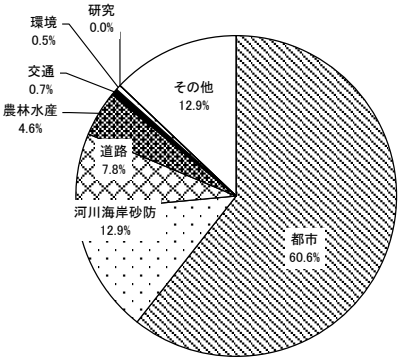

図－7.1 空中写真撮影
測量目的別の内訳
※表－1の届出件数のうち、モノクロ撮影、カラー撮影及び数値撮影（デジタル）の内訳

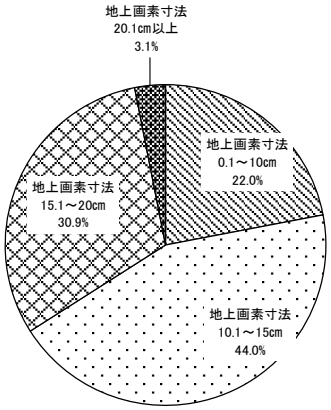

図－7.2 空中写真撮影
地上画素寸法別の内訳
※表－3の空中写真撮影の内訳

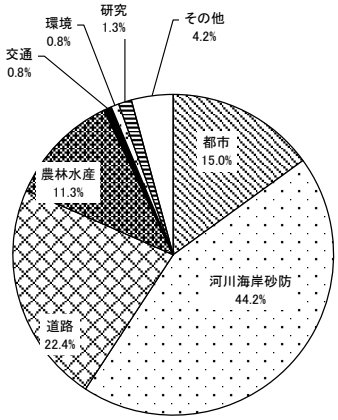

図－8.1 数値図化
測量目的別の内訳
※表－1の届出件数のうち、数値図化、数値図化（同時調整含む）及び既成図数値化の内訳

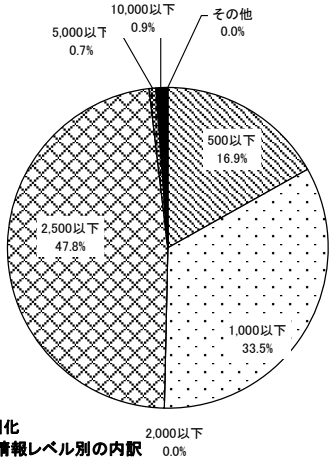

図－8.2 数値図化
地図情報レベル別の内訳
※表－3の数値図化の内訳

※図－5.1、6.1、7.1、8.1について
ある実施計画書に複数の測量種類の記載がある場合は1件と集計しているため、表－1の測量種類別届出件数の内訳とは異なる。