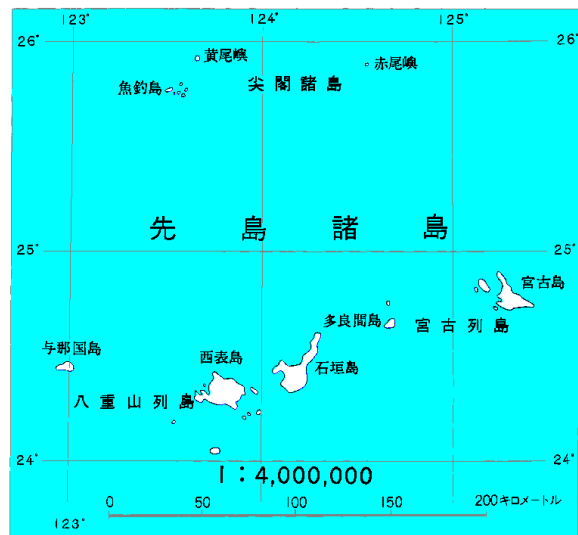
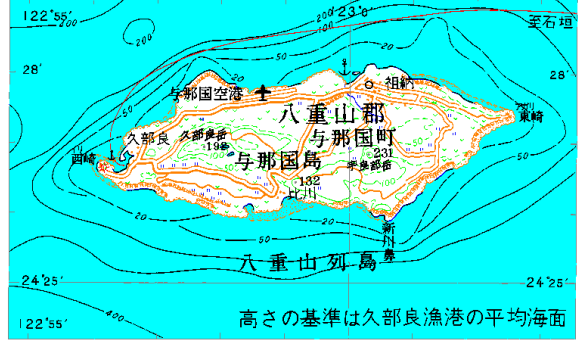


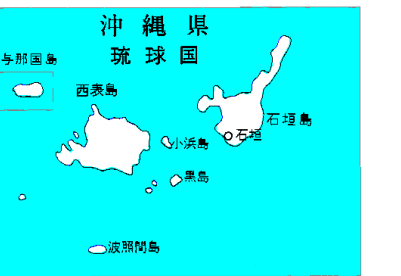
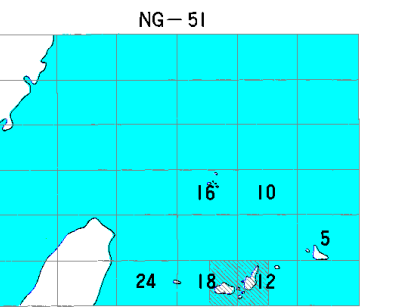
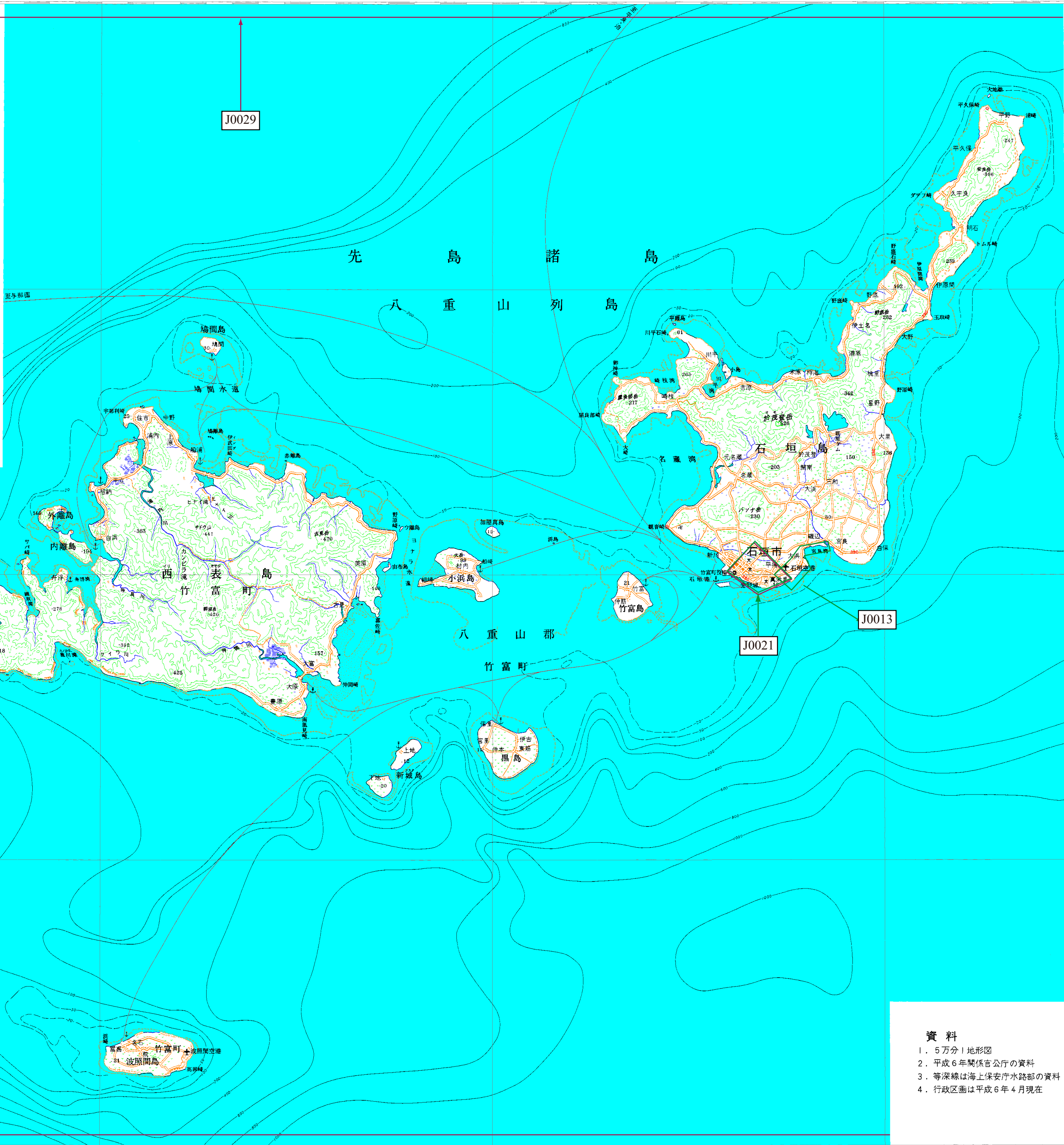
位置図



NG-51-18-24

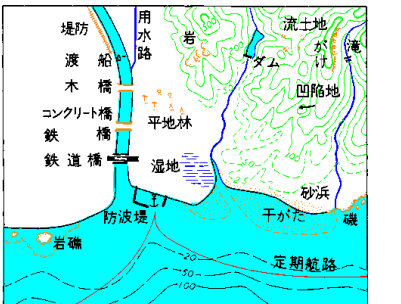


1:200,000  
石垣島



記号

- |  |              |  |             |
|--|--------------|--|-------------|
|  | 都市           |  | 村落          |
|  | 幅員13.0m以上の道路 |  | 幅員5.5m以上の道路 |
|  | 幅員3.0m以上の道路  |  | 幅員1.5m以上の道路 |
|  | 幅員1.5m以上の道路  |  | 小道          |
|  | 普通鉄道         |  | 森林鉄道        |
|  | 索道           |  | 堤           |
|  | 都・府・県界       |  | 支庁界         |
|  | 国界           |  | 郡・市・都内の区界   |
|  | 区・町・村界       |  | 市役所         |
|  | 都内の区役所       |  | 神社          |
|  | 支庁           |  | 寺院          |
|  | 町・村役所        |  | 名勝・旧跡       |
|  | 警察署          |  | 陵墓          |
|  | 郵便局          |  | 温泉          |
|  | 学校           |  | 噴気(火)口      |
|  | 自衛隊          |  | 三角点         |
|  | 発電所          |  | 飛行場         |
|  | 鉱山           |  | 重要港         |
|  | 油田           |  | 地方的に重要な港    |
|  | 天然ガス採取地      |  | 小港          |
|  | 流水方向         |  | 田           |
|  | 田            |  | 畑           |



- 資料
- 1/5万地形図
  - 平成6年関係官公庁の資料
  - 等高線は海上保安庁水路部の資料
  - 行政区画は平成6年4月現在

宮古島

20°

10°

24°