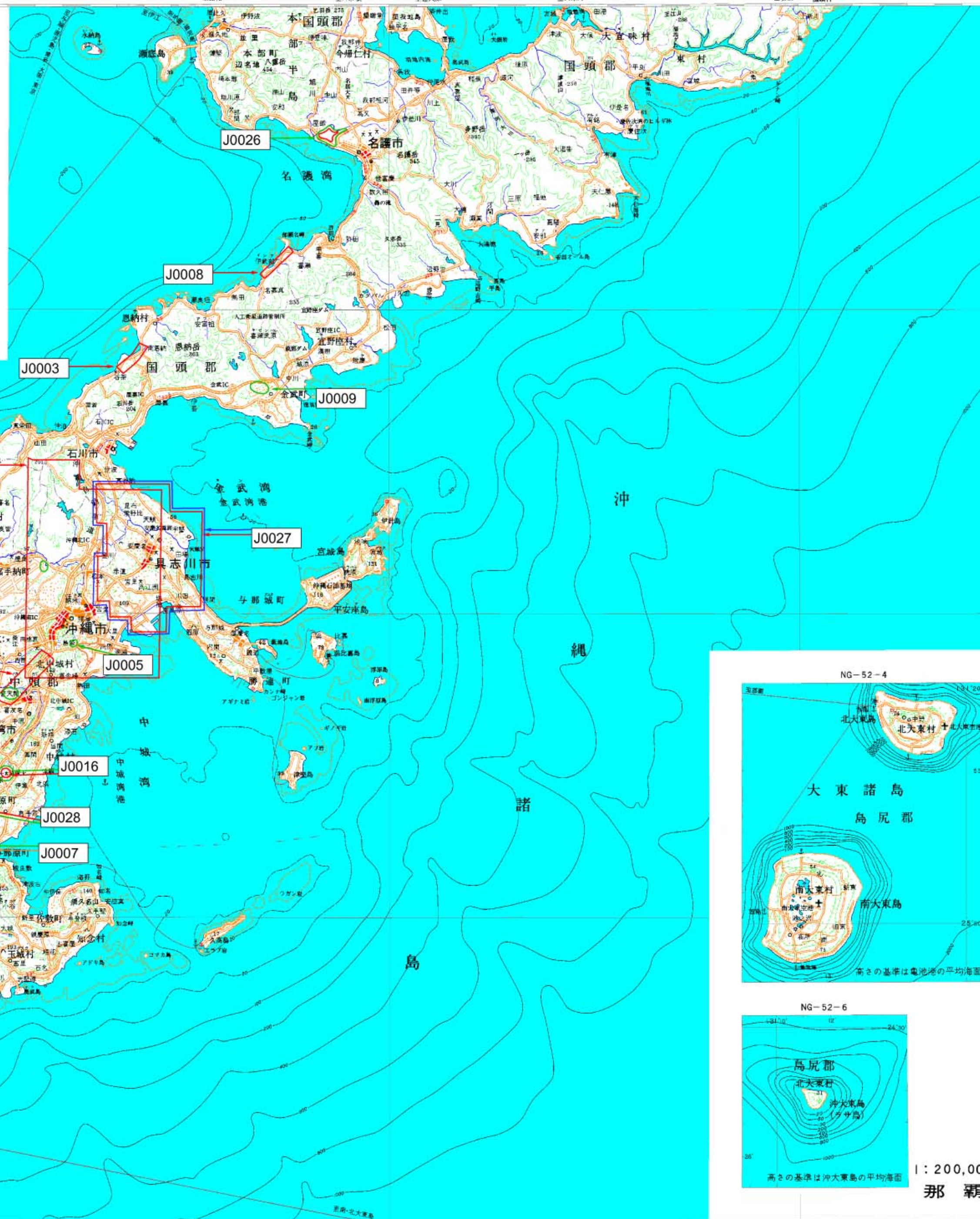
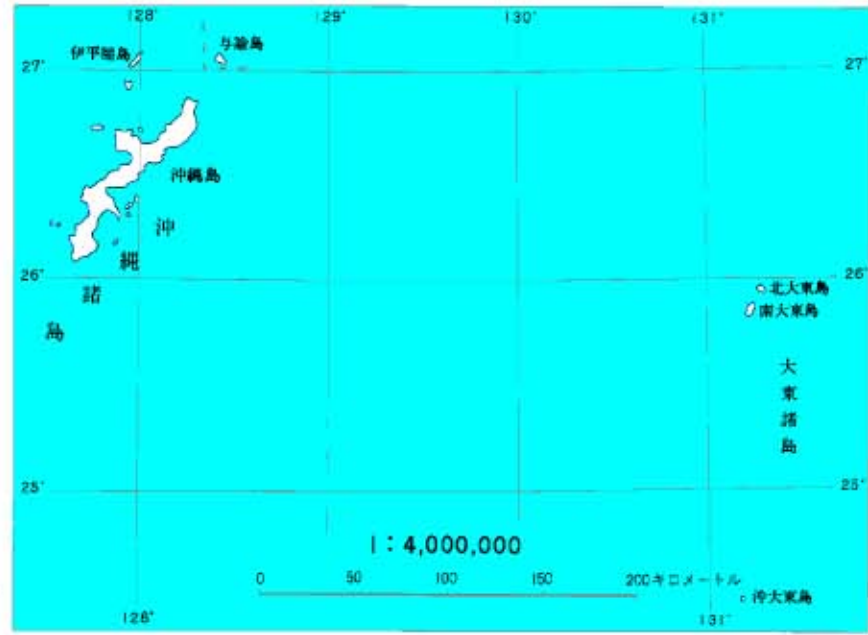
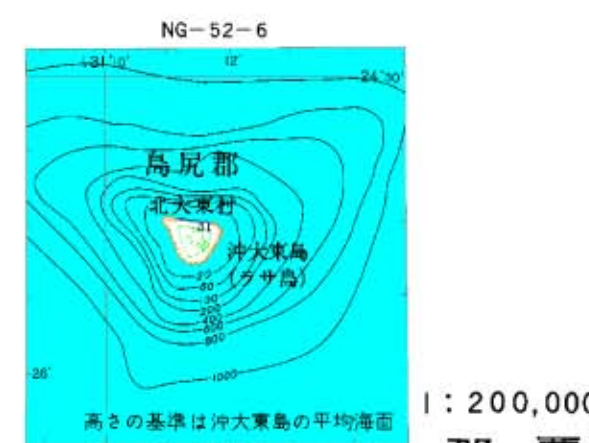
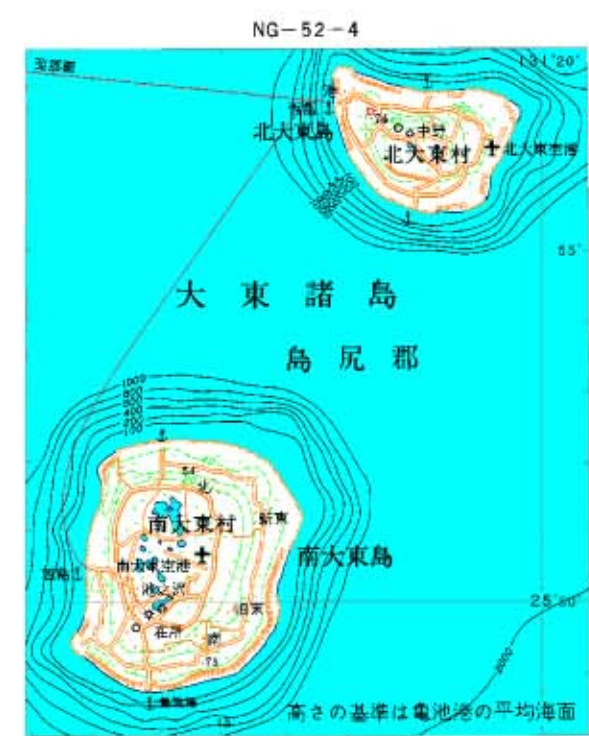


位置図



記号

- | | |
|--|---|
| | 都市 |
| | 村落 |
| | 幅員13.0m以上の道路
幅員5.0m以上の道路
幅員3.0m以上の道路
幅員1.5m以上の道路
小 道 |
| | 普通鉄道
森林鉄道等
索道 |
| | 堤防
部・府・県界
北海道の支庁界
国界
市界
郡界
指定都市の区界
指定都市の区界
院 |
| | ● 都道府県庁
● 市役所
● 東京都の区役所
● 北海道の支庁
● 町・村役場
● 指定都市の区役所
● 警察署
● 郵便局
● 学校
● 目覚
● 工場
● 発電所
● 鉱山
● 油田・ガス田
● 神社 |
| | ▲ 史跡名勝
▲ 陸 軍
▲ 城および城跡
▲ 温泉・鉱泉
▲ 噴気口・噴火口
▲ 三角点
▲ 電子基準点
▲ 標高点
▲ 飛行場
▲ 重要港
▲ 地方的に重要な港
▲ 小 港
▲ 灯 台 |
| | 田 畑 |



1. 投影は多面体図法
 2. 高さの基準は那覇港の平均海面
 3. 等高線の間隔は100メートル
- 資料
1. 5万分1地形図
 2. 平成8年関係官公庁の資料
 3. 海部の等深線は海上保安庁水路部の資料
 4. 行政区画は平成8年5月現在
那覇市と豊見城町の境界は一部未定
石川市と金武町の境界は一部未定

1 : 200,000
那 覇