

平成24年度

公共測量の記録

国土交通省国土地理院

目 次

公共測量について	1
公共測量実施計画書届出件数と事業量の内訳	5
公共測量実施計画書届出件数と測量種別件数の推移	8
公共測量の主な測量種別件数の推移	8
公共測量実施計画書の内訳	9
公共測量の記録	
北海道地方	1 1
東北地方	2 7
関東地方	5 4
北陸地方	8 3
中部地方	9 1
近畿地方	1 0 2
中国地方	1 1 6
四国地方	1 2 0
九州地方	1 2 4
沖縄地方	1 3 7
全 国	1 3 9
公共測量審査終了成果の集録	1 4 0

公共測量の記録

この記録は、測量法（昭和 24 年法律第 188 号）に基づき、国及び公共団体から平成 24 年度に提出された公共測量実施計画書の主要事項を抽出し、集録したものである。

公共測量について

1. 公共測量の意義と法的根拠

国土の開発・保全計画、その他全国的な土地利用の高度化に伴い、国及び公共団体において、それぞれの目的に応じた公共測量が行われている。

これらの公共測量は、常に十分な精度で最も経済的に、また、時期を失することなく、その成果が求められなければならない。しかしながら、こうして得られた成果の中には、既に利用可能な既存の測量成果があるにもかかわらず、その存在を知らないため、同一地域を重複して不統一な規格で測量を実施してしまう例もある。

国及び公共団体が費用を負担し、又は補助して行う公共測量においては、このような規格の不統一や、測量の重複を排除し、測量の正確さを確保することが重要であり、それを目的として測量法が制定されている。国土地理院では、測量法の趣旨に沿って必要な技術的助言や指導を行っている。

2. 公共測量の記録

国土地理院では、国及び公共団体が各種の公共測量の計画立案・実施に当たり、相互に利用可能な公共測量成果を活用することにより、測量法の主な目的の一つである測量の重複を排除するため、昭和 39 年から年度毎に公共測量の実施状況を「公共測量の記録」として集録し公表している。

測量地域を地方及び都道府県別に収録し、当該実施計画書に対する助言番号で整理している。文書番号の略称の意味は、次表のとおりである。

略称	文書番号	地方測量部等の名称	略称	文書番号	地方測量部等の名称
A	道 公	北海道地方測量部	G	中 公	中国地方測量部
B	東 公	東北地方測量部	H	四 公	四国地方測量部
C	関 公	関東地方測量部	I	九 公	九州地方測量部
D	北 公	北陸地方測量部	J	沖 公	沖 縄 支 所
E	部 公	中部地方測量部	K	企指公	企画部測量指導課
F	近 公	近畿地方測量部			

例：助言番号 C 0 2 2 6 = 国地関公第 2 2 6 号

3. 公共測量の手続

公共測量を実施する場合の測量法に定められている手続等は、別紙1のとおりとなっている。その主なものは次のとおりである。

- (1) 作業規程を定めて国土交通大臣の承認を得なければならない。(法第33条)
- (2) 公共測量実施計画書を提出し、国土地理院の長に技術的助言を求めなければならない。(法第36条)
- (3) 公共測量を実施しようとするときは、その地域、期間、その他必要な事項を関係都道府県知事に通知しなければならない。(法第14条第1項・第39条)
- (4) 基本測量又は公共測量の測量成果を使用する場合は、国土地理院又は測量成果を作成した測量計画機関の長の承認を得なければならない。(法第30条第1項・第44条第1項)
- (5) 基本測量又は公共測量によって設置された測量標を使用する場合は、国土地理院又は測量標を設置した測量計画機関の長の承認を得なければならない。(法第26条・第39条)
- (6) 公共測量を終了したときは、その旨を関係都道府県知事に通知しなければならない。(法第14条第2項・第39条)
- (7) 測量成果を得たときは、遅滞なく、その写しを国土地理院の長に送付しなければならない。(法第40条第1項)
- (8) 永久標識又は一時標識を設置したときは、遅滞なく、その種類及び所在地その他国土交通省令で定める事項を関係都道府県知事に通知するとともに、インターネットの利用その他適切な方法により公表しなければならない。また、永久標識を設置した場合は、遅滞なく、それらの情報を国土地理院長に通知しなければならない。(法第21条第1項・第39条、法第37条第3項)

なお、これらの届出又は承認の手続を行うと、次のような利点がある。

- ・実施される公共測量の基準が統一され、既成の測量成果についての最新情報と公共測量についての技術的助言が得られ、精度の確保が図られる。
- ・公共測量実施に伴う土地の立入り、障害物の除去等いくつかの権能が与えられ、作業が円滑に実施される。(法第15条～第20条・第39条)
- ・得られた測量成果の写しを提出することで、測量成果が定められた精度に適合し、他の公共測量の利用に十分なものであるかについて審査が実施され、測量成果の有効利用が図られる。(法第41条)

4. 集録内容

1) 集計図表

図表は、平成24年度中に提出のあった公共測量実施計画書（法第36条）3,488件について、測量の目的、測量の種類、等級、縮尺別に集計したものである。

2) 公共測量の記録

平成24年度中に提出のあった測量実施計画書の集録

3) 公共測量審査終了成果の集録

公共測量で得られた測量成果は、有効に利用されることに意義があることから、国土地理院では、提出された測量成果が、作業規程に定められた精度で作成されているか審査を行い公表している。平成24年度中に審査が完了し、その結果が良好であったものを巻末に集録した。

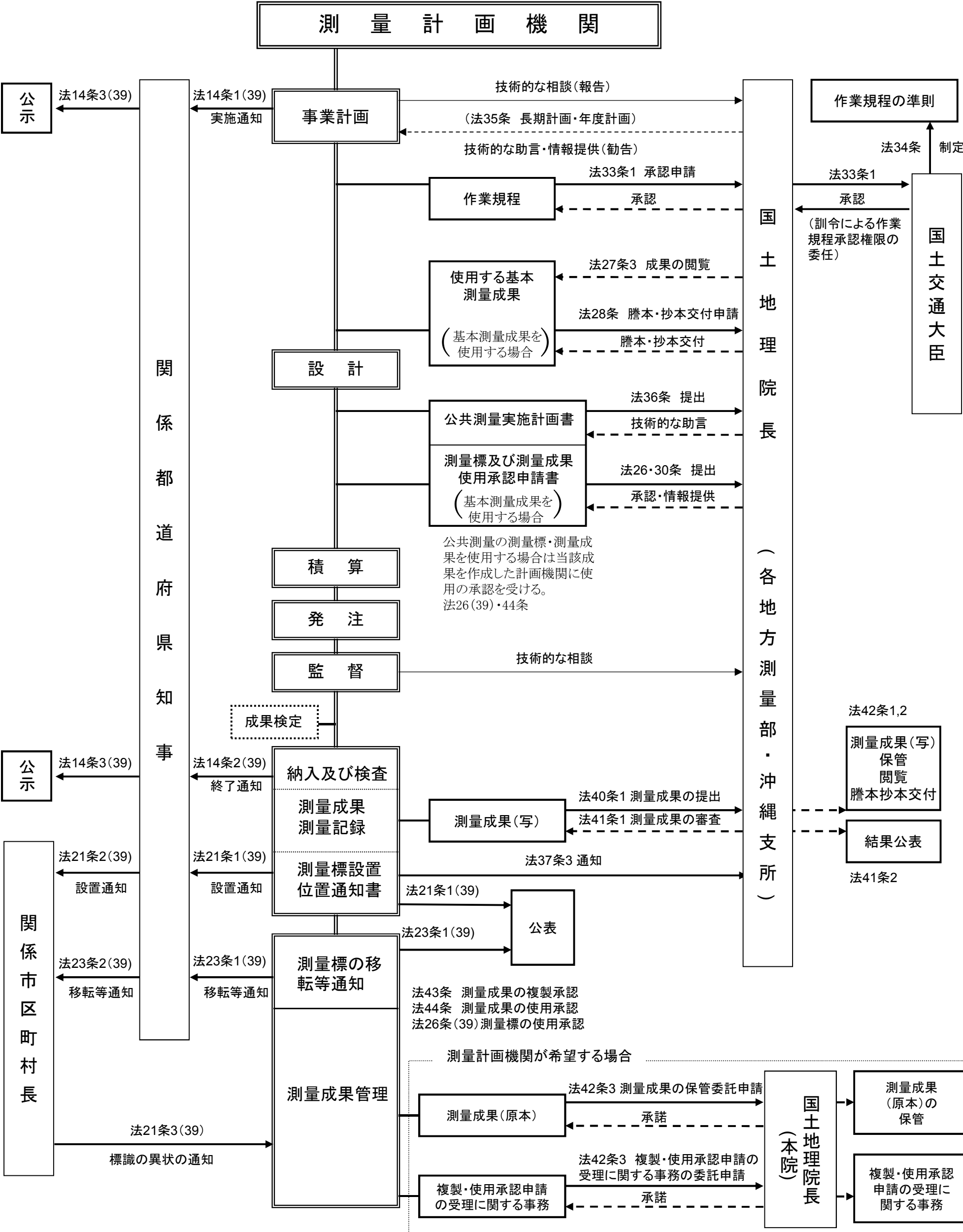
4) 公共測量実施地域一覧図

平成24年度の公共測量実施地域一覧図については、インターネット上で閲覧できる。ホームページアドレスは、以下のとおり。

http://psgsv.gsi.go.jp/kouhyou/Kouhyou_KoukyouSokuryou/Kensaku10.aspx

国土地理院では、公共測量で得られた成果（地図情報レベル500、1000、2500等）を基盤地図情報の整備、1/25,000地形図の修正等の基図、編集資料として有効に利用し、測量の重複排除に努めている。

各測量計画機関におかれても公共測量等の実施に当たっては、この「公共測量の記録」を参考に、公共測量の成果を基準点測量の既知点、地図編集及び地図修正の基図や資料として有効に利用していただくよう要望する。



→ 公共測量の諸手続 (39) 法39条に基づく基本測量に関する規定の準用

平成24年度 公共測量実施計画届け出件数と事業量の内訳(その2)

等級区分	測量目的									合計		
	都市	河川海岸砂防	道路	農林水産	交通	環境	研究	鉱工業	その他			
基準点	1級	27件 184点 0km ² 0km	94件 442点 0km ² 0km	217件 994点 0km ² 0km	69件 214点 0km ² 0km	9件 149点 0km ² 0km	2件 3点 0km ² 0km	0件 0点 0km ² 0km	0件 0点 0km ² 0km	116件 2,999点 0km ² 0km	12.9%	534件 4,985点 0km ² 0km
	2級	93件 797点 0km ² 0km	96件 1,044点 0km ² 0km	225件 1,050点 2.0km ² 0km	193件 850点 0.4km ² 0km	8件 149点 0km ² 0km	4件 18点 0km ² 0km	0件 0点 0km ² 0km	0件 0点 0km ² 0km	171件 4,766点 0km ² 0km	19.1%	790件 8,674点 2.4km ² 0km
	3級	204件 5,176点 0km ² 0km	180件 2,735点 0km ² 0km	463件 4,102点 0.3km ² 0km	379件 4,130点 0.5km ² 0km	5件 210点 0km ² 0km	10件 35点 0km ² 0km	3件 47点 0km ² 0km	0件 0点 0km ² 0km	384件 16,149点 0.9km ² 2.0km	39.4%	1,628件 32,584点 1.7km ² 2.0km
	4級	178件 20,641点 9.1km ² 4.6km	41件 1,861点 0.2km ² 0km	168件 8,372点 45.9km ² 0km	126件 8,957点 9.6km ² 0km	9件 1,478点 0km ² 0km	2件 155点 0km ² 0km	2件 518点 0km ² 0km	0件 0点 0km ² 0km	234件 34,198点 11.3km ² 0.4km	18.4%	760件 76,180点 76.1km ² 5.0km
	その他	30件 24,270点 0.1km ² 1.8km	8件 112点 0.0km ² 0km	22件 485点 0.2km ² 0km	14件 1,256点 5.7km ² 0km	4件 165点 0km ² 0km	1件 0点 0km ² 0km	0件 0点 0km ² 0km	0件 0点 0km ² 0km	339件 165,281点 1.3km ² 0km	10.1%	418件 191,569点 7.3km ² 1.8km
	計	532件 12.9% 51,068点 9.2km ² 6.4km	419件 10.1% 6,194点 0.2km ² 0km	1,095件 26.5% 15,003点 48.4km ² 0km	781件 18.9% 15,407点 16.2km ² 0km	35件 0.8% 2,151点 0km ² 0km	19件 0.5% 211点 0km ² 0km	5件 0.1% 565点 0km ² 0km	0件 0% 0点 0km ² 0km	1,244件 30.1% 223,393点 13.5km ² 2.4km	100.0%	4,130件 313,992点 87.5km ² 8.8km
	水準測量	1級	1件 0点 55.4km	3件 9点 215.0km	2件 0点 109.2km	0件 0点 0km	1件 0点 139.0km	51件 439点 6,422.3km	0件 0点 0km	0件 0点 0km	21件 38点 3,514.5km	16.4%
2級		2件 0点 75.5km	25件 40点 826.1km	7件 8点 105.7km	0件 0点 0km	4件 0点 150.0km	17件 5点 830.0km	0件 0点 0km	0件 0点 0km	6件 9点 159.0km	12.7%	61件 62点 2,146.3km
3級		69件 146点 504.3km	46件 70点 835.5km	74件 74点 617.5km	27件 96点 301.1km	4件 0点 247.9km	1件 0点 10.0km	0件 0点 0km	0件 0点 0km	29件 13点 254.2km	51.9%	250件 399点 2,770.5km
4級		20件 0点 210.1km	9件 17点 59.8km	11件 34点 27.5km	6件 4点 73.4km	0件 0点 0km	0件 0点 0km	0件 0点 0km	0件 0点 0km	11件 12点 114.3km	11.8%	57件 67点 485.1km
その他		5件 0点 152.2km	7件 0点 173.4km	15件 34点 199.6km	1件 0点 16.0km	2件 15点 24.5km	1件 3点 0km	0件 0点 0km	0件 0点 0km	4件 2点 193.4km	7.3%	35件 54点 759.1km
計		97件 20.1% 146点 997.5km	90件 18.7% 136点 2,109.8km	109件 22.6% 150点 1,059.5km	34件 7.1% 100点 390.5km	11件 2.3% 15点 561.4km	70件 14.5% 447点 7,262.3km	0件 0% 0点 0km	0件 0% 0点 0km	71件 22.5% 74点 4,235.4km	100.0%	482件 1,068点 16,616.4km

平成24年度 公共測量実施計画届け出件数と事業量の内訳(その3)

縮尺区分	測量目的									合計		
	都市	河川海岸砂防	道路	農林水産	交通	環境	研究	鉱工業	その他	割合	事業量	
空中写真撮影	1/4,000以上	16件 345.4 km ²	2件 30.3 km ²	7件 16.7 km ²	0件 0 km ²	0件 0 km ²	0件 0 km ²	0件 0 km ²	0件 0 km ²	3件 1765.2 km ²	6.0%	28件 2157.6 km ²
	1/8,000以上	4件 776.5 km ²	6件 134.5 km ²	11件 428.3 km ²	4件 38.3 km ²	1件 73.5 km ²	3件 410.4 km ²	2件 33.9 km ²	0件 0 km ²	5件 1238.1 km ²	7.7%	36件 3,133.5 km ²
	1/12,500以上	2件 64.1 km ²	5件 1,786.3 km ²	2件 82.8 km ²	1件 407.0 km ²	0件 0 km ²	0件 0 km ²	0件 0 km ²	0件 0 km ²	1件 22.6 km ²	2.4%	11件 2,362.8 km ²
	1/16,000以上	0件 0 km ²	0件 0 km ²	0件 0 km ²	1件 5,219.0 km ²	0件 0 km ²	0件 0 km ²	0件 0 km ²	0件 0 km ²	0件 0 km ²	0.2%	1件 5,219.0 km ²
	1/20,000以上	0件 0 km ²	0件 0 km ²	0件 0 km ²	3件 5,372.0 km ²	0件 0 km ²	0件 0 km ²	0件 0 km ²	0件 0 km ²	0件 0 km ²	0.6%	3件 5,372.0 km ²
	1/20,000未満	2件 29.5 km ²	0件 0 km ²	1件 0 km ²	2件 4.3 km ²	1件 306.2 km ²	0件 0 km ²	0件 0 km ²	0件 0 km ²	0件 0 km ²	1.3%	6件 340 km ²
	地上画素寸法 0.1~10cm	47件 2,090.4 km ²	10件 336.2 km ²	21件 271.2 km ²	3件 77.8 km ²	5件 176.9 km ²	0件 0 km ²	3件 15.1 km ²	0件 0 km ²	15件 936.7 km ²	22.4%	104件 3,904.3 km ²
	地上画素寸法 10.1~15cm	76件 12,744.2 km ²	19件 1215.5 km ²	21件 502.2 km ²	2件 24.2 km ²	0件 0 km ²	1件 243.0 km ²	0件 0 km ²	0件 0 km ²	16件 3,026.9 km ²	29.0%	135件 17,756.0 km ²
	地上画素寸法 15.1~20cm	48件 9,801.2 km ²	25件 10,363.3 km ²	8件 641.8 km ²	5件 1,806.0 km ²	3件 139.4 km ²	1件 223.8 km ²	0件 0 km ²	0件 0 km ²	14件 3,309.9 km ²	22.4%	104件 26,285.4 km ²
	地上画素寸法 20.1cm以上	2件 215.0 km ²	6件 803.4 km ²	1件 19.2 km ²	8件 19,733.3 km ²	1件 167.2 km ²	0件 0 km ²	0件 0 km ²	0件 0 km ²	2件 316.0 km ²	4.3%	20件 21,254.1 km ²
	その他	6件 1,266.0 km ²	8件 1,114.8 km ²	2件 22.3 km ²	0件 0 km ²	0件 0 km ²	0件 0 km ²	0件 0 km ²	1件 0.3 km ²	1件 0.3 km ²	3.7%	17件 2,403.4 km ²
	計	203件 43.7% 27,332.3 km ²	81件 17.4% 15,784.3 km ²	74件 15.9% 1,984.5 km ²	29件 6.2% 32,681.9 km ²	11件 2.4% 863.2 km ²	5件 1.1% 877.2 km ²	5件 1.1% 49.0 km ²	0件 0%	57件 12.3% 10,615.7 km ²		465件 100% 90,188.1 km ²
	数値図化	500以下	44件 210.2 km ²	12件 18.8 km ²	58件 699.4 km ²	2件 0.8 km ²	3件 3.6 km ²	0件 0 km ²	3件 1.8 km ²	0件 0 km ²	20件 225.7 km ²	20.9%
1,000以下		21件 951.3 km ²	31件 651.2 km ²	104件 570.0 km ²	29件 137.8 km ²	2件 5.8 km ²	4件 40.8 km ²	2件 1.0 km ²	0件 0 km ²	13件 1,029.9 km ²	30.3%	206件 3,387.8 km ²
2,000以下		0件 0 km ²	2件 32.0 km ²	0件 0 km ²	0件 0 km ²	0件 0 km ²	0件 0 km ²	0件 0 km ²	0件 0 km ²	0件 0 km ²	0.3%	2件 32 km ²
2,500以下		60件 3,414.0 km ²	163件 1,811.3 km ²	23件 267.7 km ²	2件 11.3 km ²	2件 57.7 km ²	3件 55.4 km ²	1件 10.9 km ²	0件 0 km ²	13件 496.0 km ²	39.3%	267件 6,124.3 km ²
5,000以下		2件 214.2 km ²	0件 0 km ²	1件 0.2 km ²	130件 13.0 km ²	0件 0 km ²	0件 0 km ²	0件 0 km ²	0件 0 km ²	4件 79158.8 km ²	1.2%	8件 79,386.2 km ²
10,000以下		11件 1,527.6 km ²	0件 0 km ²	1件 0 km ²	0件 0 km ²	1件 49.8 km ²	0件 0 km ²	0件 0 km ²	0件 0 km ²	1件 485.1 km ²	2.1%	14件 2,062.5 km ²
20,000以下		0件 0 km ²	0件 0 km ²	0件 0 km ²	0件 0 km ²	0件 0 km ²	0件 0 km ²	0件 0 km ²	0件 0 km ²	0件 0 km ²	0.0%	0件 0 km ²
20,000超		0件 0 km ²	0件 0 km ²	0件 0 km ²	0件 0 km ²	0件 0 km ²	0件 0 km ²	0件 0 km ²	0件 0 km ²	0件 0 km ²	0.0%	0件 0 km ²
その他		8件 716.7 km ²	22件 3,448.7 km ²	5件 115.1 km ²	2件 4.0 km ²	0件 0 km ²	0件 0 km ²	0件 0.0 km ²	0件 0 km ²	4件 37.2 km ²	6.0%	41件 4,321.7 km ²
計		146件 21.5% 7,034.0 km ²	230件 33.8% 5,962.0 km ²	192件 28.2% 1,652.4 km ²	36件 5.3% 166.9 km ²	8件 1.2% 116.9 km ²	7件 1.0% 96.2 km ²	6件 0.9% 13.7 km ²	0件 0%	55件 8.1% 81,432.7 km ²		680件 100% 96,474.8 km ²

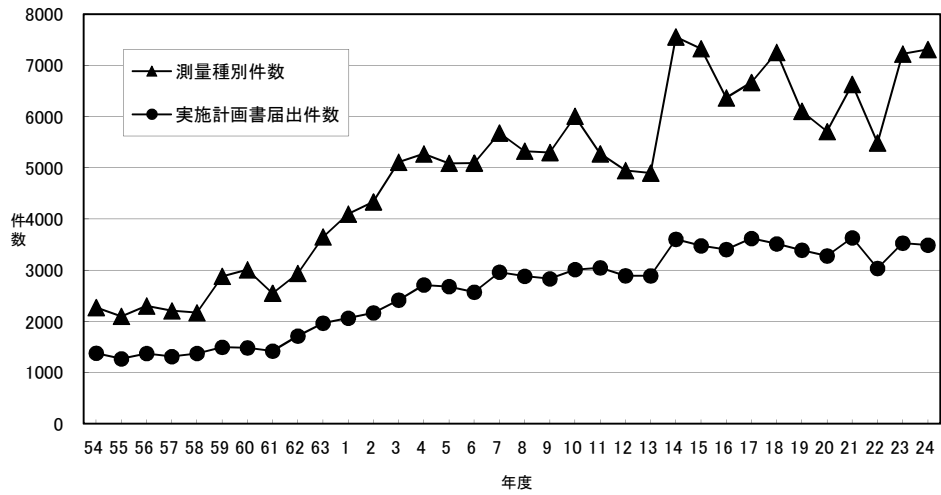


図-1 公共測量実施計画書届出件数と測量種別件数の推移（昭和54年度～平成24年度）

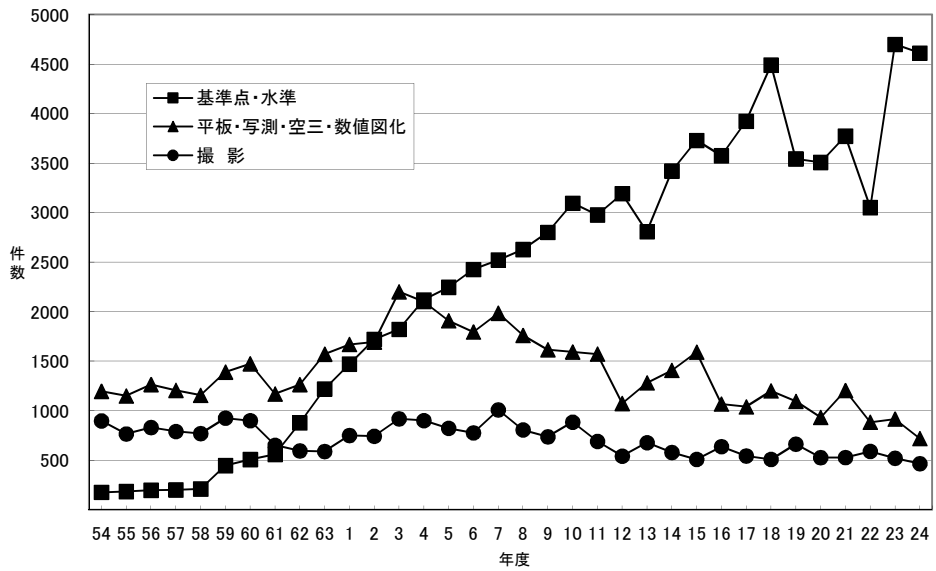


図-2 公共測量の主な測量種別件数の推移（昭和54年度～平成24年度）

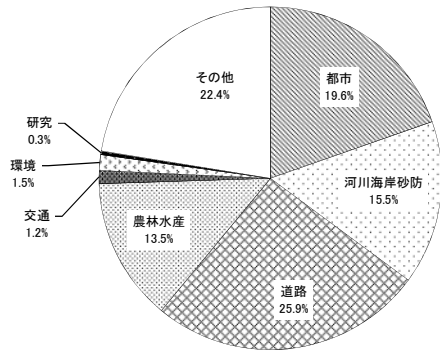


図-3 測量目的別の内訳

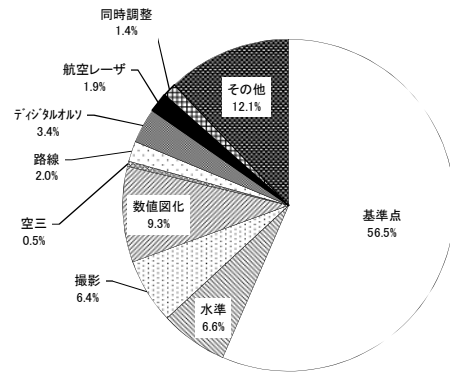


図-4 測量種別の内訳

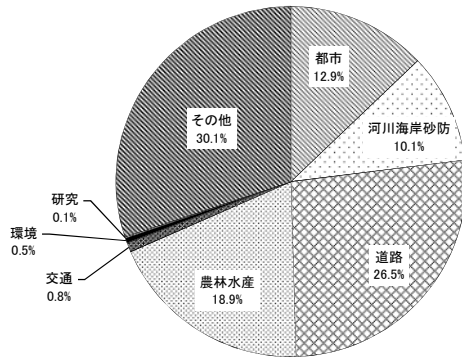


図-5-1 基準点測量
測量目的別の内訳

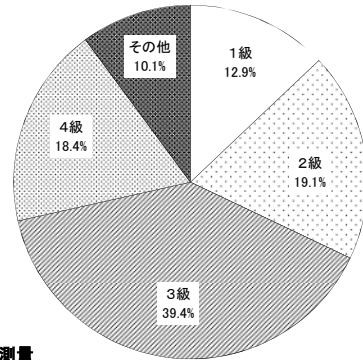


図-5-2 基準点測量
等級別の内訳

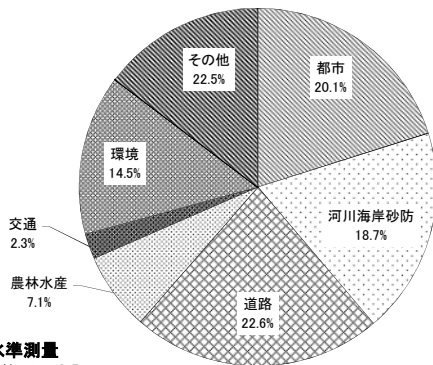


図-6-1 水準測量
測量目的別の内訳

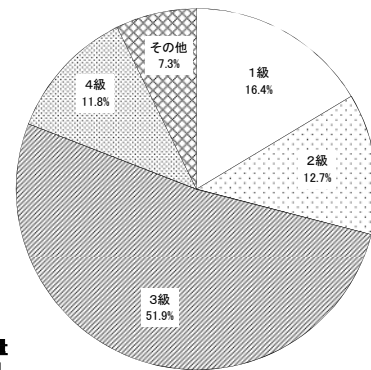


図-6-2 水準測量
等級別の内訳

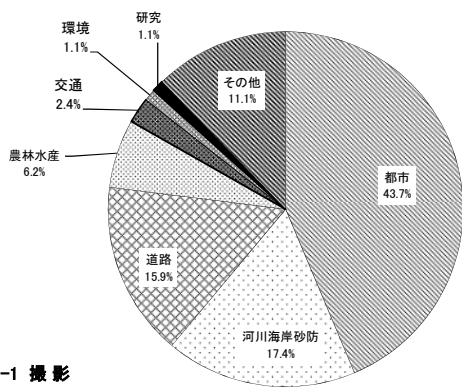


図-7-1 撮影
測量目的別の内訳

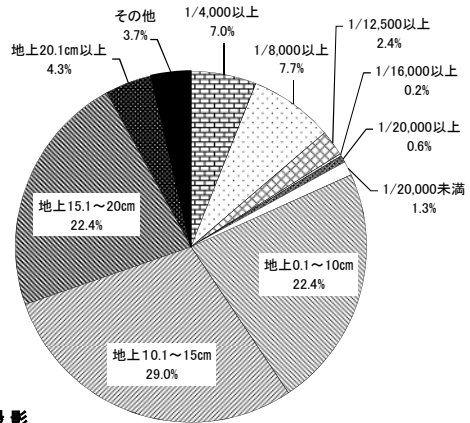


図-7-2 撮影
縮尺別の内訳

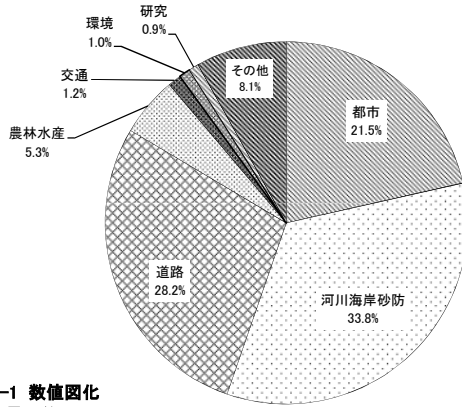


図-8-1 数値図化
測量目的別の内訳

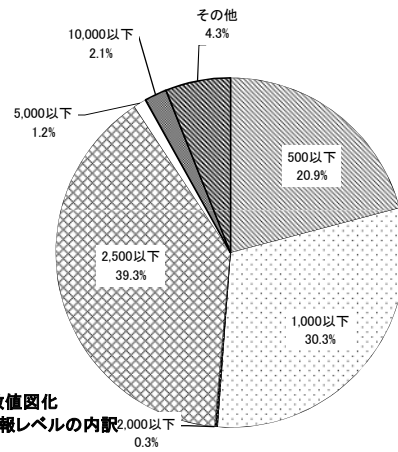


図-8-2 数値図化
地図情報レベルの内訳

公 共 測 量 の 記 録

対象期間 24.4.1 ~ 25.3.31

北海道地方

都道府県名	測量地域	測量目的	測量種別	縮尺・等級	事業量	測量計画機関(助言番号)	測量作業機関	実施時期
北海道	芽室町 一部	その他	基準点測量 基準点測量	1級 3級	3点 8点	北海道十勝総合振興局 助言 H24.4.10 A0001	東和工研株式会社	H24.4.5 H24.9.20
北海道	芽室町 一部	その他	基準点測量 基準点測量	1級 3級	2点 5点	北海道十勝総合振興局 助言 H24.4.20 A0002	北武コンサルタント株式会社	H24.4.19 H24.6.11
北海道	石狩市 一部	その他	数値撮影(デジタル) 修正測量	地上画素寸法 25cm 2500	95km ² 95km ²	北海道石狩市 助言 H24.4.24 A0003	北海道地図株式会社	H24.4.1 H25.3.31
北海道	厚真町 一部	その他	基準点測量	3級	2点	北海道厚真町 助言 H24.4.24 A0004	株式会社シン技術コンサル	H24.5.7 H24.12.20
北海道	猿払村 一部	その他	基準点測量	2級	3点	北海道開発局稚内開発建設部 助言 H24.4.25 A0005	株式会社三幸測量設計	H24.4.21 H24.10.31
北海道	池田町 一部	土地改良	基準点測量 基準点測量 基準点測量	2級 3級 4級	4点 5点 7点	北海道十勝総合振興局 助言 H24.5.7 A0006	有限会社共栄技研	H24.5.10 H24.8.20
北海道	共和町 一部	その他	基準点測量 基準点測量 路線測量	1級 3級 その他	1点 1点 0.2km	北海道後志総合振興局 助言 H24.5.9 A0007	株式会社アース設計事務所	H24.5.14 H24.11.30
北海道	中富良野町 一部	その他	基準点測量 基準点測量	3級 4級	31点 59点	北海道上川総合振興局 助言 H24.8.7 A0008	やまぎコンサルタント株式会社	H24.5.8 H24.9.30
北海道	滝川市 一部	その他	基準点測量	3級	18点	北海道空知総合振興局 助言 H24.5.11 A0009	株式会社北開測地	H24.5.3 H25.2.20
北海道	南富良野町 一部	その他	基準点測量	3級	1点	北海道上川総合振興局 助言 H24.5.11 A0010	株式会社国策測量設計	H24.5.8 H24.8.30
北海道	浦河町 一部	その他	基準点測量 基準点測量 水準測量 モノクロ撮影(フィルム) 数値図化	1級 3級 4級 8000 1000	2点 2点 3.8km 5.41km ² 0.36km ²	北海道胆振総合振興局 助言 H24.5.11 A0011	株式会社細道コンサルタント	H24.5.9 H24.8.31
北海道	清里町 一部	その他	基準点測量 路線測量	3級	6点 1.55km	北海道オホーツク総合振興局 助言 H24.5.14 A0012	益村測量設計株式会社	H24.5.14 H25.2.20
北海道	札幌市 一部	その他	数値図化 基準点測量 モノクロ撮影(フィルム)	1000 3級 10000	0.09km ² 3点 1.36km ²	北海道空知総合振興局 助言 H24.5.14 A0013	株式会社シン技術コンサル	H24.4.13 H25.2.28
北海道	南幌町 一部	その他	基準点測量	3級	17点	北海道空知総合振興局 助言 H24.5.15 A0014	株式会社みずほ設計	H24.5.11 H25.1.10
北海道	南幌町 一部	その他	基準点測量	3級	10点	北海道空知総合振興局 助言 H24.5.15 A0015	株式会社西田設計コンサル	H24.5.14 H24.8.10
北海道	枝幸町 一部	その他	基準点測量 基準点測量	1級 3級	3点 6点	北海道枝幸町 助言 H24.5.15 A0016	デザイン設計株式会社	H24.5.12 H24.10.1
北海道	旭川市 一部	その他	基準点測量	3級	3点	北海道上川総合振興局 助言 H24.5.18 A0017	株式会社ダイテプライン	H24.5.15 H24.7.10
北海道	旭川市 一部	その他	基準点測量	3級	9点	北海道上川総合振興局 助言 H24.5.18 A0018	荒木測量設計株式会社	H24.5.15 H24.7.30
北海道	厚岸町 一部	道路管理	基準点測量	2級	6点	北海道厚岸町 助言 H24.5.18 A0019	東邦コンサルタント株式会社	H24.5.23 H24.8.10
北海道	厚岸町 一部	地籍調査	基準点測量	3級	3点	北海道厚岸町 助言 H24.5.18 A0020	株式会社郡土木コンサル	H24.5.23 H24.8.10
北海道	新冠町 一部	その他	基準点測量	3級	3点	北海道胆振総合振興局 助言 H24.5.18 A0021	アサヒコンサルタント株式会社	H24.5.16 H24.10.30
北海道	伊達市 一部	その他	基準点測量	3級	2点	北海道開発局室蘭開発建設部 助言 H24.5.18 A0022	道建コンサルタント株式会社	H24.5.16 H24.7.2
北海道	札幌市 一部	その他	基準点測量	3級	4点	北海道石狩振興局 助言 H24.5.21 A0023	株式会社香島コンサル	H24.5.16 H24.9.20
北海道	札幌市 一部	その他	基準点測量	3級	5点	北海道石狩振興局 助言 H24.5.21 A0024	株式会社香島コンサル	H24.5.16 H24.10.2
北海道	当別町 一部	その他	基準点測量	3級	10点	北海道空知総合振興局 助言 H24.5.21 A0025	株式会社開発調査研究所	H24.5.16 H25.3.21
北海道	南幌町 一部	その他	基準点測量	3級	23点	北海道空知総合振興局 助言 H24.5.21 A0026	北海航測株式会社	H24.5.17 H25.1.10
北海道	池田町 一部	地籍調査	その他 その他	座標変換 座標補正	105.89km ² 105.89km ²	北海道池田町 助言 H24.5.21 A0027	株式会社高崎	H24.5.28 H25.3.15
北海道	浦幌町 一部	その他	基準点測量	3級	6点	北海道十勝総合振興局 助言 H24.5.23 A0028	有限会社西陽測量設計	H24.5.21 H24.7.30
北海道	別海町 一部	その他	基準点測量 基準点測量	1級 2級	3点 3点	北海道根室振興局 助言 H24.5.23 A0029	小林技術コンサルタ	H24.5.16 H24.11.30
北海道	乙部町 一部	その他	数値撮影(デジタル) 航空レーザ測 量 数値図化(同時調整含む)	地上画素寸法 12cm 1000 1000	5.41km ² 5.41km ² 0.56km ²	北海道渡島総合振興局 助言 H24.5.23 A0030	北海航測株式会社	H24.4.17 H24.10.30
北海道	美瑛町 一部	その他	基準点測量	3級	13点	北海道上川総合振興局 助言 H24.5.24 A0031	新栄コンサルタント株式会社	H24.5.22 H24.6.21
北海道	美瑛町 一部	その他	基準点測量	1級	4点	北海道上川総合振興局 助言 H24.5.24 A0032	株式会社協和コンサル	H24.5.22 H24.9.14
北海道	滝川市 一部	その他	基準点測量	3級	4点	北海道空知総合振興局 助言 H24.5.24 A0033	扇コンサル株式会社	H24.5.23 H24.11.30
北海道	共和町 一部	その他	基準点測量	3級	2点	北海道共和町 助言 H24.5.25 A0034	和光技研株式会社	H24.4.25 H24.8.31
北海道	猿払村 一部	その他	基準点測量 基準点測量	3級 4級	6点 25点	北海道開発局稚内開発建設部 助言 H24.5.29 A0035	東光コンサルタント株式会社	H24.5.24 H24.7.30
北海道	滝上町 一部	その他	基準点測量 基準点測量	3級 4級	4点 15点	北海道開発局網走開発建設部 助言 H24.5.29 A0036	大起コンサルタント株式会社	H24.4.19 H24.7.19
北海道	夕張市 一部	その他	基準点測量 基準点測量	1級 3級	2点 1点	北海道空知総合振興局 助言 H24.5.29 A0037	株式会社泰斗エンジニア	H24.5.25 H24.7.30
北海道	伊達市 一部	その他	基準点測量	3級	1点	北海道胆振総合振興局 助言 H24.5.29 A0038	株式会社シー・イー・サービス	H24.5.28 H24.6.30
北海道	寿都町 一部	その他	基準点測量 基準点測量 モノクロ撮影(フィルム) 空中三角測 量 水準測量 数値図化	2級 3級 8000 8000 1000	2点 1点 2.7km ² 2点 2.5km 0.3km ²	北海道後志総合振興局 助言 H24.5.29 A0039	株式会社道測テクノス	H24.5.30 H24.10.30
北海道	中標津町 一部	その他	基準点測量	3級	8点	北海道中標津町 助言 H24.5.31 A0040	有限会社サノ測量設計	H24.5.26 H24.8.31
北海道	滝川市 一部	その他	基準点測量	3級	11点	北海道空知総合振興局 助言 H24.5.31 A0041	株式会社ルーラルエンジ	H24.5.26 H25.2.28

北海道地方

都道府県名	測量地域	測量目的	測量種別	縮尺・等級	事業量	測量計画機関(助言番号)	測量作業機関	実施時期
北海道	猿払村 一部	その他	基準点測量	2級	4点	北海道開発局稚内開発建設部 助言 H24.5.31 A0042	株式会社農土コンサル	H24.5.29 H24.11.28
北海道	赤井川村 一部	その他	基準点測量	3級	1点	北海道赤井川村 助言 H24.5.31 A0043	オオハシコンサルタ 株式会社	H24.5.24 H24.8.10
北海道	音威子府村 一部	その他	基準点測量	3級	2点	北海道開発局旭川開発建設部 助言 H24.6.1 A0044	五大建設コンサル 株式会社	H24.5.30 H24.8.21
北海道	滝川市 一部	その他	基準点測量	3級	9点	北海道空知総合振興局 助言 H24.6.1 A0045	技研測量設計株式 会社	H24.5.30 H25.2.8
北海道	松前町 一部	その他	基準点測量 基準点測量	1級 3級	2点 1点	北海道渡島総合振興局 助言 H24.6.1 A0046	株式会社薄田測量 設計事務所	H24.5.30 H24.9.10
北海道	当麻町 一部	その他	基準点測量	3級	6点	北海道上川総合振興局 助言 H24.6.1 A0047	株式会社石田測量 事務所	H24.5.30 H24.7.20
北海道	士別市 一部	その他	基準点測量	3級	11点	北海道上川総合振興局 助言 H24.6.1 A0048	藤井測量設計株式 会社	H24.5.31 H24.8.30
北海道	名寄市 一部	その他	基準点測量	3級	13点	北海道上川総合振興局 助言 H24.6.1 A0049	株式会社美開発コン サル	H24.5.31 H24.9.28
北海道	様似町 一部	その他	基準点測量 基準点測量	1級 3級	2点 1点	北海道胆振総合振興局 助言 H24.6.6 A0050	北海道キング設計 株式会社	H24.6.1 H24.7.30
北海道	清里町 一部	その他	基準点測量	3級	5点	北海道オホーツク総合振興局 助言 H24.6.6 A0051	サン技術コンサル 株式会社	H24.6.1 H24.12.10
北海道	清里町 一部	その他	基準点測量 路線測量	3級	4点 0.7km	北海道オホーツク総合振興局 助言 H24.6.6 A0052	株式会社カワムラ	H24.6.1 H24.11.30
北海道	札幌市 一部	その他	基準点測量 基準点測量	3級 4級	3点 36点	北海道札幌市 助言 H24.6.6 A0053	株式会社道測テクニ クス	H24.5.18 H25.3.13
北海道	当別町 一部	その他	基準点測量	3級	4点	北海道石狩振興局 助言 H24.6.6 A0054	デザイン設計株式 会社	H24.6.2 H24.12.20
北海道	東川町 一部	その他	基準点測量	2級	2点	北海道開発局旭川開発建設部 助言 H24.6.6 A0055	荒木測量設計株式 会社	H24.6.10 H24.7.26
北海道	遠軽町 一部	その他	数値撮影(デ ジタル) 数値図化	地上画素寸法 12cm 1000	13.5km ² 3.5km ²	北海道オホーツク総合振興局 助言 H24.6.6 A0056	株式会社シン技術コン サル	H24.6.4 H24.12.20
北海道	滝川市 一部	その他	基準点測量	3級	14点	北海道空知総合振興局 助言 H24.6.6 A0057	デザイン設計株式 会社	H24.6.1 H25.2.28
北海道	北竜町 一部	その他	基準点測量	3級	9点	北海道北竜町 助言 H24.6.6 A0058	デザイン設計株式 会社	H24.6.2 H24.7.20
北海道	標茶町 一部	その他	基準点測量 基準点測量	2級 3級	4点 11点	北海道釧路総合振興局 助言 H24.6.6 A0059	東邦コンサルタン ト株式会社	H24.6.11 H24.10.30
北海道	弟子屈町 一部	その他	基準点測量 基準点測量	1級 3級	1点 8点	北海道弟子屈町 助言 H24.6.6 A0060	デザイン設計株式 会社	H24.6.2 H24.9.10
北海道	砂川市 一部	その他	基準点測量	3級	7点	北海道空知総合振興局 助言 H24.6.7 A0061	株式会社北海道水工 コンサルタンツ	H24.5.24 H25.2.20
北海道	安平町 一部	その他	基準点測量	3級	2点	北海道安平町 助言 H24.6.7 A0062	株式会社シー・イー サービス	H24.6.2 H24.8.20
北海道	深川市 一部	河川計画	基準点測量	1級	4点	北海道空知総合振興局 助言 H24.6.7 A0063	和光技研株式 会社	H24.6.5 H25.1.30
北海道	苫前町 一部	その他	基準点測量 基準点測量	1級 3級	1点 2点	北海道開発局留萌開発建設部 助言 H24.6.7 A0064	株式会社ドーコン	H24.6.4 H24.12.28
北海道	帯広市 一部	その他	基準点測量 路線測量	3級	3点 0.6km	北海道十勝総合振興局 助言 H24.6.7 A0065	株式会社富士雄設計 コンサルタン	H24.6.5 H25.3.8
北海道	赤平市 一部	その他	基準点測量 基準点測量	1級 3級	2点 10点	北海道空知総合振興局 助言 H24.6.7 A0066	株式会社開発調査研 究所	H24.6.2 H24.8.30
北海道	南幌町 全域	その他	基準点測量	3級	13点	北海道空知総合振興局 助言 H24.6.7 A0067	株式会社アサヒ建設 コンサルタン	H24.6.18 H25.1.10
北海道	長沼町 一部	その他	基準点測量 基準点測量 基準点測量	4級 2級 3級	143点 10点 36点	北海道空知総合振興局 助言 H24.6.8 A0068	株式会社極東コンサル タント	H24.6.11 H25.2.20
北海道	厚岸町 一部	その他	基準点測量	3級	2点	北海道開発局釧路開発建設部 助言 H24.6.11 A0069	株式会社日東測量設 計社	H24.6.6 H24.9.18
北海道	上川町 一部	その他	基準点測量	2級	3点	北海道上川町 助言 H24.6.11 A0070	有限会社美成測地サ ービス	H24.6.7 H24.7.20
北海道	えりも町 一部	その他	基準点測量	3級	2点	北海道胆振総合振興局 助言 H24.6.13 A0071	日新測量株式 会社	H24.6.6 H24.7.30
北海道	白糠町 一部	その他	基準点測量 基準点測量	2級 3級	7点 1点	北海道釧路総合振興局 助言 H24.6.13 A0072	有限会社金子設計事 務所	H24.6.9 H24.10.31
北海道	釧路市 一部	その他	基準点測量 基準点測量	2級 3級	7点 7点	北海道釧路総合振興局 助言 H24.6.13 A0073	有限会社渋谷測量 社	H24.6.9 H24.10.31
北海道	神恵内村 一部	その他	基準点測量 基準点測量 基準点測量	1級 2級 3級	1点 1点 1点	北海道後志総合振興局 助言 H24.6.13 A0074	有限会社柴崎測 量	H24.6.18 H24.8.31
北海道	上富良野町 一部	その他	数値撮影(デ ジタル) 数値図化	地上画素寸法 12cm 1000	14.2km ² 10.41km ²	北海道上川総合振興局 助言 H24.6.13 A0075	株式会社シバンス	H24.5.29 H24.12.20
北海道	大空町 一部	その他	基準点測量	3級	2点	北海道オホーツク総合振興局 助言 H24.6.14 A0076	株式会社北社設計	H24.6.12 H24.10.30
北海道	むかわ町 一部	その他	基準点測量 基準点測量 水準測量 数値撮影(デ ジタル) 航空レーザ測 量 数値図化 水準測量	1級 3級 3級 地上画素寸法 12cm 1000 1000 2級	1点 3点 18km 2.71km ² 2.71km ² 0.35km ² 1.55km	北海道胆振総合振興局 助言 H24.6.14 A0077	朝日航洋株式 会社 北海航測株式 会社	H24.4.27 H24.9.28
北海道	芦別市 一部	その他	基準点測量 基準点測量	1級 3級	3点 23点	北海道空知総合振興局 助言 H24.6.18 A0078	パブリックコンサル タント株式 会社	H24.6.12 H25.3.8
北海道	留萌市 一部	その他	基準点測量	3級	5点	北海道留萌振興局 助言 H24.6.18 A0079	株式会社富士建設 コンサル	H24.6.18 H24.12.10
北海道	泊村 一部 共和町 一部	その他	数値撮影(デ ジタル) 数値図化	地上画素寸法 12cm 2500	69.9km ² 25.9km ²	北海道後志総合振興局 助言 H24.6.18 A0080	株式会社シン技術 コンサル	H24.5.2 H24.10.22
北海道	喜茂別町 一部	その他	基準点測量	3級	2点	北海道喜茂別町 助言 H24.6.18 A0081	デザイン設計株式 会社	H24.6.14 H24.7.31
北海道	白糠町 一部	その他	基準点測量 基準点測量	1級 3級	5点 15点	北海道釧路総合振興局 助言 H24.11.14 A0082	株式会社郡土木コン サルタント	H24.6.14 H24.10.31
北海道	標茶町 一部	その他	基準点測量 基準点測量 基準点測量	1級 2級 3級	4点 1点 6点	北海道釧路総合振興局 助言 H24.6.18 A0083	有限会社柴田測 量社	H24.6.14 H24.10.31
北海道	標茶町 一部	その他	基準点測量	2級	10点	北海道釧路総合振興局 助言 H24.6.18 A0084	山下コンサルタン ト株式 会社	H24.6.14 H24.10.31

北海道地方

都道府県名	測量地域	測量目的	測量種別	縮尺・等級	事業量	測量計画機関(助言番号)	測量作業機関	実施時期
北海道	標茶町 一部	その他	基準点測量 基準点測量 基準点測量	1級 2級 3級	2点 12点 3点	北海道釧路総合振興局 助言 H24.6.18 A0085	株式会社小出コンサルタント	H24.6.14 H24.10.31
北海道	幌延町 一部	その他	基準点測量 基準点測量 基準点測量	2級 3級	1点 3点	北海道宗谷総合振興局 助言 H24.6.18 A0086	北陽測量設計株式会社	H24.6.11 H24.9.28
北海道	幌延町 一部	その他	基準点測量 基準点測量 基準点測量	1級 3級	2点 2点	北海道宗谷総合振興局 助言 H24.6.18 A0087	宗谷測量株式会社	H24.6.18 H24.9.28
北海道	伊達市 一部	その他	基準点測量	3級	7点	北海道胆振総合振興局 助言 H24.6.18 A0088	株式会社山口技研コンサルタント	H24.6.13 H24.11.30
北海道	美幌町 一部	その他	基準点測量 基準点測量	1級 3級	1点 4点	北海道オホーツク総合振興局 助言 H24.6.18 A0089	株式会社シビテック	H24.6.13 H24.10.30
北海道	滝川市 一部	その他	基準点測量	3級	2点	北海道空知総合振興局 助言 H24.6.18 A0090	株式会社北海道水工コンサルタント	H24.6.13 H24.11.30
北海道	雨竜町 一部	その他	基準点測量	3級	10点	北海道空知総合振興局 助言 H24.6.18 A0091	株式会社グリーン測量	H24.6.14 H25.1.21
北海道	足寄町 一部	その他	基準点測量	2級	2点	北海道十勝総合振興局 助言 H24.6.18 A0092	有限会社新東測量設計社	H24.6.25 H24.9.3
北海道	上富良野町 一部	その他	基準点測量 基準点測量	1級 3級	1点 3点	北海道上川総合振興局 助言 H24.6.18 A0093	株式会社日興ジオテック	H24.5.25 H24.11.30
北海道	赤井川村 一部	その他	基準点測量 基準点測量 基準点測量	1級 2級 3級	3点 2点 4点	北海道後志総合振興局 助言 H24.6.18 A0094	HRS株式会社	H24.6.19 H24.8.30
北海道	妹背牛町 一部	その他	基準点測量	3級	7点	北海道開発局札幌開発建設部 助言 H24.6.18 A0095	株式会社山調住建コンサルタント	H24.6.18 H24.9.5
北海道	せたな町 一部	その他	数値撮影(デジタル) 数値撮影(デジタル) 数値図化(同時調整含む) 写真地図作成(デジタルオルソ) 写真地図作成(デジタルオルソ)	地上画素寸法 20cm 地上画素寸法 40cm 2500 2500 5000	45.2km ² 690.2km ² 10.4km ² 10.4km ² 310.1km ²	北海道せたな町 助言 H24.6.18 A0096	株式会社シン技術コンサル	H24.4.24 H25.3.31
北海道	士別市 一部	その他	基準点測量	3級	9点	北海道上川総合振興局 助言 H24.6.18 A0097	株式会社イズム・グリーン	H24.6.14 H24.9.10
北海道	幌加内町 一部	その他	基準点測量	3級	4点	北海道上川総合振興局 助言 H24.6.18 A0098	株式会社葵開発コンサル	H24.6.21 H24.11.30
北海道	興部町 一部	その他	基準点測量	3級	4点	北海道オホーツク総合振興局 助言 H24.6.18 A0099	益村測量設計株式会社	H24.5.23 H24.9.10
北海道	白糠町 一部	その他	基準点測量 基準点測量 基準点測量	1級 2級 3級	6点 11点 24点	北海道釧路総合振興局 助言 H24.6.21 A0100	株式会社松木測量設計	H24.6.15 H24.10.31
北海道	北広島市 一部	その他	基準点測量	3級	1点	北海道空知総合振興局 助言 H24.6.21 A0101	株式会社シー・イー・サービス	H24.6.15 H24.12.20
北海道	歌志内市 一部	その他	基準点測量 基準点測量	1級 3級	1点 2点	北海道空知総合振興局 助言 H24.7.12 A0102	株式会社ケイジー技研	H24.6.16 H24.8.6
北海道	滝川市 一部	その他	基準点測量	3級	20点	北海道空知総合振興局 助言 H24.6.21 A0103	株式会社みずほ栄設計	H24.6.16 H25.3.8
北海道	美瑛町 一部	その他	基準点測量 基準点測量 基準点測量	1級 2級 3級	1点 1点 2点	北海道上川総合振興局 助言 H24.6.21 A0104	株式会社イズム・グリーン	H24.6.16 H24.10.30
北海道	長万部町 一部	その他	基準点測量 基準点測量	1級 3級	2点 3点	北海道渡島総合振興局 助言 H24.6.25 A0105	株式会社構研エンジニアリング	H24.5.18 H24.9.28
北海道	陸別町 一部	その他	基準点測量	3級	7点	北海道十勝総合振興局 助言 H24.6.25 A0106	野外科学株式会社	H24.6.14 H24.10.9
北海道	別海町 一部	その他	基準点測量	3級	11点	北海道別海町 助言 H24.6.25 A0107	岩浅測量設計有限公司	H24.6.13 H24.10.1
北海道	古平町 一部	その他	基準点測量	2級	1点	北海道後志総合振興局 助言 H24.6.25 A0108	和光技研株式会社	H24.6.16 H24.10.1
北海道	旭川市 一部	その他	基準点測量 基準点測量	3級 4級	12点 65点	北海道上川総合振興局 助言 H24.6.25 A0109	東光コンサルタント株式会社	H24.6.19 H24.10.30
北海道	美瑛町 一部	その他	基準点測量	3級	4点	北海道上川総合振興局 助言 H24.6.25 A0110	株式会社開発工営社	H24.6.19 H24.12.20
北海道	清里町 一部	その他	基準点測量 路線測量	3級	6点 1.65km	北海道オホーツク総合振興局 助言 H24.6.25 A0111	株式会社ドボク管理	H24.6.19 H24.9.30
北海道	美瑛町 一部	その他	基準点測量	3級	7点	北海道美瑛町 助言 H24.6.25 A0112	新栄コンサルタント株式会社	H24.5.31 H24.10.30
北海道	共和町 一部	その他	基準点測量	3級	7点	北海道後志総合振興局 助言 H24.6.25 A0113	株式会社北海道農業建設コンサルタント	H24.6.19 H24.10.31
北海道	滝川市 一部	その他	基準点測量	3級	9点	北海道空知総合振興局 助言 H24.6.25 A0114	やまざきコンサルタント株式会社	H24.6.16 H25.2.28
北海道	当別町 一部	その他	基準点測量	3級	46点	北海道石狩振興局 助言 H24.6.25 A0115	株式会社北海道農業建設コンサルタント	H24.6.19 H24.11.30
北海道	幕別町 一部	その他	基準点測量	3級	3点	北海道十勝総合振興局 助言 H24.6.25 A0116	平田技術コンサルタント株式会社	H24.6.19 H24.8.10
北海道	池田町 一部	その他	基準点測量	3級	9点	北海道十勝総合振興局 助言 H24.8.10 A0117	株式会社みずほ栄設計	H24.6.20 H25.1.30
北海道	足寄町 一部	その他	基準点測量	2級	12点	北海道十勝総合振興局 助言 H24.6.27 A0118	土木測量設計株式会社	H24.6.20 H24.11.30
北海道	小樽市 一部	その他	基準点測量	1級	1点	北海道後志総合振興局 助言 H24.6.27 A0119	株式会社エーティック	H24.6.21 H24.10.1
北海道	帯広市 一部	その他	基準点測量	3級	3点	北海道十勝総合振興局 助言 H24.6.27 A0120	有限会社新東測量設計社	H24.6.28 H25.1.30
北海道	帯広市 一部	その他	基準点測量	3級	3点	北海道十勝総合振興局 助言 H24.6.27 A0121	株式会社土木技術コンサルタント	H24.6.19 H24.11.30
北海道	伊達市 一部	その他	基準点測量	2級	4点	北海道開発局室蘭開発建設部 助言 H24.6.27 A0122	株式会社タナカコンサル	H24.5.31 H24.11.12
北海道	名寄市 一部	その他	基準点測量	2級	2点	北海道開発局旭川開発建設部 助言 H24.6.27 A0123	株式会社国策測量設計	H24.6.22 H24.8.28
北海道	大樹町 一部	その他	基準点測量	3級	7点	北海道開発局帯広開発建設部 助言 H24.6.27 A0124	株式会社富士雄設計コンサルタント	H24.6.22 H24.10.12
北海道	大樹町 一部	その他	基準点測量	3級	5点	北海道開発局帯広開発建設部 助言 H24.6.27 A0125	大開技術コンサルタント株式会社	H24.6.15 H24.10.12
北海道	奈井江町 一部	その他	基準点測量	3級	8点	北海道空知総合振興局 助言 H24.6.27 A0126	技研測量設計株式会社	H24.6.21 H25.2.8
北海道	浦臼町 一部	その他	基準点測量	3級	4点	北海道空知総合振興局 助言 H24.6.27 A0127	扇コンサル株式会社	H24.6.8 H24.11.30

北海道地方

都道府県名	測量地域	測量目的	測量種別	縮尺・等級	事業量	測量計画機関(助言番号)	測量作業機関	実施時期
北海道	小樽市 一部	その他	基準点測量 水準測量 数値撮影(デジタル) 数値図化	3級 3級 地上画素寸法 12cm 1000	2点 1km 8.64km ² 0.28km ²	北海道後志総合振興局 助言 H24.7.11 A0128	株式会社シビテック	H24.6.6 H24.8.30
北海道	富良野市 一部 中富良野町 一部	その他	基準点測量	3級	119点	北海道上川総合振興局 助言 H24.6.27 A0129	株式会社富士建設コンサル	H24.6.22 H25.1.30
北海道	中富良野町 一部	その他	基準点測量	3級	114点	北海道上川総合振興局 助言 H24.6.27 A0130	株式会社北開測地	H24.6.22 H25.1.30
北海道	上富良野町 一部	その他	基準点測量 基準点測量	2級 3級	7点 8点	北海道上川総合振興局 助言 H24.6.27 A0131	株式会社Ai測地コンサル	H24.7.5 H24.8.30
北海道	枝幸町 一部	その他	基準点測量 基準点測量	1級 3級	3点 4点	北海道宗谷総合振興局 助言 H24.6.27 A0132	株式会社カワムラ	H24.6.23 H24.9.30
北海道	下川町 一部	その他	航空レーザ測量	1000	407km ²	北海道下川町 助言 H24.6.27 A0133	北海航測株式会社	H24.6.25 H25.2.20
北海道	岩見沢市 一部	その他	基準点測量	3級	20点	北海道空知総合振興局 助言 H24.6.28 A0134	株式会社帝国設計事務所	H24.6.22 H25.2.28
北海道	岩見沢市 一部	その他	基準点測量	3級	13点	北海道空知総合振興局 助言 H24.6.28 A0135	株式会社創生コンサルタン	H24.6.26 H25.2.28
北海道	乙部町 一部	その他	基準点測量 基準点測量	1級 3級	1点 2点	北海道乙部町 助言 H24.6.28 A0136	ダイシン設計株式会社	H24.6.26 H24.8.31
北海道	美深町 一部	その他	基準点測量 基準点測量	1級 2級	1点 2点	北海道開発局旭川開発建設部 助言 H24.7.19 A0137	旭川設計測量株式会社	H24.6.26 H24.9.28
北海道	沼田町 一部	その他	基準点測量	3級	18点	北海道空知総合振興局 助言 H24.7.2 A0138	株式会社香島コンサルタン	H24.6.26 H25.2.28
北海道	沼田町 一部	その他	基準点測量	3級	12点	北海道空知総合振興局 助言 H24.7.2 A0139	ダイシン設計株式会社	H24.6.26 H24.11.30
北海道	名寄市 一部	その他	基準点測量	3級	7点	北海道上川総合振興局 助言 H24.7.2 A0140	株式会社北海道水工コ	H24.7.9 H25.3.25
北海道	今金町 一部	その他	基準点測量 基準点測量	1級 3級	2点 2点	北海道渡島総合振興局 助言 H24.7.2 A0141	道南測量設計株式会社	H24.6.27 H24.10.1
北海道	北見市 一部	その他	基準点測量 路線測量	3級	7点 1.4km	北海道オホーツク総合振興局 助言 H24.7.3 A0142	益村測量設計株式会社	H24.6.27 H25.2.8
北海道	美瑛町 一部	その他	基準点測量	3級	2点	北海道上川総合振興局 助言 H24.7.3 A0143	やまざきコンサルタン	H24.6.23 H25.2.28
北海道	白老町 一部 登別市 一部 室蘭市 一部	その他	基準点測量	3級	6点	北海道開発局室蘭開発建設部 助言 H24.7.3 A0144	日章測量設計株式会社	H24.6.27 H24.10.30
北海道	岩見沢市 一部	その他	基準点測量	3級	15点	北海道空知総合振興局 助言 H24.7.3 A0145	パブリックコンサルタント	H24.6.27 H25.2.20
北海道	栗山町 一部	その他	基準点測量	3級	2点	北海道栗山町 助言 H24.7.3 A0146	メルテックコンサル	H24.6.28 H24.8.31
北海道	浦河町 一部	その他	基準点測量	2級	2点	北海道開発局室蘭開発建設部 助言 H24.7.3 A0147	スミセキ・ジオテクノ	H24.6.28 H24.8.6
北海道	中頓別町 一部	その他	基準点測量	3級	2点	北海道宗谷総合振興局 助言 H24.7.3 A0148	株式会社開発調査研究	H24.6.28 H24.12.10
北海道	幌加内町 一部	その他	基準点測量	3級	7点	北海道上川総合振興局 助言 H24.7.3 A0149	株式会社ランドプラン	H24.6.29 H25.2.28
北海道	滝川市 一部	その他	基準点測量	3級	13点	北海道空知総合振興局 助言 H24.7.3 A0150	嵯峨測量設計株式会社	H24.6.29 H25.2.20
北海道	北見市 一部	その他	数値撮影(デジタル) 数値図化	地上画素寸法 25cm 2500	10km ² 0.37km ²	北海道オホーツク総合振興局 助言 H24.7.3 A0151	日本データサービス株	H24.7.9 H24.8.31
北海道	遠別町 一部	その他	基準点測量	3級	6点	北海道留萌振興局 助言 H24.7.3 A0152	株式会社ルーラルエン	H24.6.29 H25.1.18
北海道	広尾町 一部	その他	基準点測量 基準点測量	1級 3級	1点 3点	北海道十勝総合振興局 助言 H24.7.3 A0153	株式会社シー・イー・	H24.7.5 H24.11.30
北海道	美瑛町 一部	その他	基準点測量	1級	1点	北海道美瑛町 助言 H24.7.3 A0154	株式会社日興ジオテック	H24.4.1 H24.10.20
北海道	別海町 一部	その他	基準点測量 基準点測量	2級 3級	11点 19点	北海道根室振興局 助言 H24.7.5 A0155	岩浅測量設計有限会社	H24.6.30 H25.3.6
北海道	千歳市 一部	その他	基準点測量 基準点測量 基準点測量	1級 2級 3級	1点 1点 2点	北海道空知総合振興局 助言 H24.7.5 A0156	ダイシン設計株式会社	H24.6.27 H24.8.31
北海道	小平町 一部	その他	基準点測量 基準点測量	1級 3級	3点 13点	北海道留萌振興局 助言 H24.7.12 A0157	ダイシン設計株式会社	H24.6.20 H24.10.30
北海道	下川町 一部	その他	モノクロ撮影 (フィルム)	12500	407km ²	北海道下川町 助言 H24.7.12 A0158	共立航空撮影株式会社	H24.7.2 H25.2.20
北海道	旭川市 一部	その他	基準点測量	2級	1点	北海道開発局旭川開発建設部 助言 H24.7.12 A0159	大成測量設計株式会社	H24.7.3 H24.9.28
北海道	伊達市 一部	その他	基準点測量	3級	5点	北海道胆振総合振興局 助言 H24.7.12 A0160	株式会社香島コンサル	H24.7.2 H24.11.30
北海道	伊達市 一部	その他	基準点測量	3級	6点	北海道胆振総合振興局 助言 H24.7.12 A0161	東日本設計株式会社	H24.7.3 H24.11.30
北海道	札幌市 一部	その他	数値図化	2500	213km ²	北海道札幌市 助言 H24.7.12 A0162	株式会社シン技術コンサル	H24.6.26 H24.12.3
北海道	愛別町 一部	その他	基準点測量	2級	3点	北海道開発局旭川開発建設部 助言 H24.7.12 A0163	新築コンサルタント株	H24.7.3 H24.10.1
北海道	天塩町 一部	その他	基準点測量 基準点測量	1級 3級	3点 15点	北海道開発局留萌開発建設部 助言 H24.7.12 A0164	株式会社山調住建コン	H24.7.6 H24.8.31
北海道	平取町 一部	その他	基準点測量	3級	2点	北海道胆振総合振興局 助言 H24.7.12 A0165	有限会社苫小牧測量	H24.7.4 H24.8.30
北海道	足寄町 一部	その他	基準点測量 基準点測量 路線測量	2級 3級 その他	1点 1点 0.3km	北海道足寄町 助言 H24.7.12 A0166	コスモ測量設計株式	H24.7.5 H24.8.31
北海道	標茶町 一部	その他	基準点測量 基準点測量	1級 2級	2点 1点	北海道開発局釧路開発建設部 助言 H24.7.12 A0167	太平洋総合コンサル	H24.6.29 H24.9.28
北海道	むかわ町 一部	その他	基準点測量	2級	1点	北海道開発局室蘭開発建設部 助言 H24.7.12 A0168	日測技研株式会社	H24.7.4 H24.10.31
北海道	沼田町 一部	その他	基準点測量	3級	10点	北海道空知総合振興局 助言 H24.7.12 A0169	株式会社ルーラルエン	H24.7.4 H25.3.19
北海道	利尻町 一部	その他	基準点測量 基準点測量	1級 3級	2点 6点	北海道宗谷総合振興局 助言 H24.7.12 A0170	和光技研株式会社	H24.7.4 H24.12.10
北海道	真狩村 一部	その他	基準点測量 基準点測量	3級 4級	15点 130点	北海道後志総合振興局 助言 H24.7.12 A0171	オオハシコンサル	H24.7.12 H24.8.31
北海道	当別町 一部	その他	基準点測量 基準点測量	3級 4級	9点 55点	北海道石狩振興局 助言 H24.7.12 A0172	株式会社高崎	H24.7.10 H24.10.31
北海道	雨竜町 一部	その他	基準点測量	3級	26点	北海道空知総合振興局 助言 H24.7.12 A0173	株式会社ルーラルエン	H24.7.5 H25.3.19
北海道	雨竜町 一部	その他	基準点測量	3級	25点	北海道空知総合振興局 助言 H24.7.12 A0174	株式会社北開測地	H24.7.5 H25.3.19

北海道地方

都道府県名	測量地域	測量目的	測量種別	縮尺・等級	事業量	測量計画機関(助言番号)	測量作業機関	実施時期
北海道	奈井江町 一部	その他	基準点測量	3級	13点	北海道空知総合振興局 助言 H24.7.12 A0175	株式会社よた設計コンサル タント	H24.7.5 H24.9.30
北海道	奈井江町 一部	その他	基準点測量	3級	12点	北海道空知総合振興局 助言 H24.7.12 A0176	株式会社東亜エンジニア リング	H24.7.5 H25.2.20
北海道	北広島市 一部	その他	基準点測量	3級	1点	北海道北広島市 助言 H24.7.12 A0177	サン技術コンサルタント 株式会社	H24.7.6 H24.9.28
北海道	赤平市 一部	その他	カラー撮影 (フィルム) 写真地図作 成(デジタル オルソ)	10000 1000	214.96km ² 129.88km ²	北海道赤平市 助言 H24.7.12 A0178	株式会社北海道朝日航 洋	H24.7.1 H24.10.29
北海道	北斗市 一部 七飯町 一部	その他	基準点測量 基準点測量	2級 3級	7点 19点	北海道渡島総合振興局 助言 H24.7.12 A0179	内外エンジニアリング北 海道株式会社	H24.7.6 H25.2.28
北海道	広尾町 一部	その他	基準点測量 基準点測量	3級 1級	11点 3点	北海道十勝総合振興局 助言 H24.7.19 A0180	丸菱測量設計株式会社	H24.7.6 H25.2.28
北海道	旭川市 一部	その他	基準点測量	補助基準点(3 級)	24点	国土交通省土地・建設産業局 地籍整備課 助言 H24.7.19 A0181	旭川設計測量株式会社	H24.6.25 H24.10.9
北海道	旭川市 一部	その他	基準点測量	補助基準点(3 級)	23点	国土交通省土地・建設産業局 地籍整備課 助言 H24.7.19 A0182	株式会社アサヒ建設コ ンサルタント	H24.6.20 H24.10.4
北海道	芽室町 一部	その他	基準点測量 基準点測量	1級 3級	2点 2点	北海道十勝総合振興局 助言 H24.7.19 A0183	株式会社安井測量設計 事務所	H24.7.7 H24.10.1
北海道	函館市 一部	その他	基準点測量 基準点測量	2級 3級	2点 7点	北海道渡島総合振興局 助言 H24.7.19 A0184	株式会社開発調査研 究所	H24.7.7 H25.3.21
北海道	小樽市 一部	その他	基準点測量	3級	2点	北海道後志総合振興局 助言 H24.7.19 A0185	北海道総合企画コン サルタント株式会社	H24.6.20 H24.9.20
北海道	和寒町 一部	その他	基準点測量	3級	5点	北海道上川総合振興局 助言 H24.7.19 A0186	株式会社葵開発コン サルタント	H24.7.10 H24.10.30
北海道	北竜町 一部	その他	基準点測量	3級	18点	北海道空知総合振興局 助言 H24.7.19 A0187	株式会社みずほ設計	H24.7.10 H25.3.11
北海道	雨竜町 一部	その他	基準点測量	3級	29点	北海道空知総合振興局 助言 H24.7.19 A0188	株式会社創生コンサル タント	H24.7.10 H25.3.19
北海道	日高町 一部	その他	基準点測量	3級	4点	北海道日高振興局 助言 H24.7.19 A0189	株式会社細道コンサル タント	H24.7.11 H25.1.30
北海道	せたな町 一部	その他	基準点測量 基準点測量	1級 3級	8点 15点	北海道檜山振興局 助言 H24.7.19 A0190	株式会社竹田測量設計	H24.7.23 H25.3.19
北海道	別海町 一部	その他	基準点測量	3級	4点	北海道釧路総合振興局 助言 H24.7.19 A0191	株式会社アリアス設計 コンサルタント	H24.7.12 H24.9.10
北海道	更別村 一部	その他	基準点測量	3級	11点	北海道十勝総合振興局 助言 H24.7.19 A0192	平田技術コンサル タント株式会社	H24.7.12 H24.8.30
北海道	剣淵町 一部 名寄市 一部 士別市 一部	その他	数値撮影(デ ジタル) 写真地図作 成(デジタル オルソ)	地上画素寸法 20cm 2500	1703.4km ² 1503.9km ²	北海道士別市 助言 H24.7.19 A0193	株式会社シン技術コン サル	H24.7.4 H24.12.28
北海道	美幌市 一部	その他	基準点測量 路線測量	3級	11点 0.87km	北海道空知総合振興局 助言 H24.7.19 A0194	北海道調査補償株式 会社	H24.5.22 H25.2.28
北海道	岩見沢市 一部	その他	基準点測量	3級	1点	北海道空知総合振興局 助言 H24.7.19 A0195	株式会社カバ技研	H24.5.22 H24.12.20
北海道	岩見沢市 一部	その他	基準点測量	3級	14点	北海道空知総合振興局 助言 H24.7.19 A0196	株式会社香島コンサル タント	H24.7.11 H25.2.20
北海道	秩父別町 一部	その他	基準点測量	3級	8点	北海道空知総合振興局 助言 H24.7.19 A0197	北海航測株式会社	H24.7.12 H24.12.10
北海道	西興部村 一部	その他	基準点測量	1級	1点	北海道開発局網走開発建設部 助言 H24.7.19 A0198	サン技術コンサル タント株式会社	H24.7.12 H24.12.5
北海道	音更町 一部	その他	基準点測量 基準点測量 基準点測量	2級 3級 4級	1点 5点 9点	北海道開発局帯広開発建設部 助言 H24.7.19 A0199	株式会社安井測量設計 事務所	H24.7.13 H24.9.13
北海道	新十津川町 一部	その他	基準点測量 基準点測量	1級 3級	2点 1点	北海道空知総合振興局 助言 H24.7.19 A0200	コスモ測量設計株式 会社	H24.7.23 H24.8.31
北海道	根室市 一部	その他	基準点測量 基準点測量	2級 3級	1点 1点	北海道開発局釧路開発建設部 助言 H24.7.19 A0201	有限会社柴田測量社	H24.7.12 H24.10.31
北海道	更別村 一部	その他	基準点測量	3級	11点	北海道十勝総合振興局 助言 H24.7.19 A0202	新和測量株式会社	H24.6.13 H24.12.20
北海道	芦別市 一部	その他	基準点測量	3級	78点	北海道空知総合振興局 助言 H24.7.19 A0203	株式会社ルーラルエン ジニア	H24.7.13 H25.3.19
北海道	岩見沢市 一部	その他	基準点測量	3級	13点	北海道空知総合振興局 助言 H24.7.19 A0204	株式会社帝国設計事 務所	H24.7.11 H24.12.20
北海道	湧別町 一部	その他	モノクロ撮影 (フィルム) 水準測量 数値図化 空中三角測	10000 簡級 1000	21.16km ² 16km 0.82km ² 10点	北海道開発局網走開発建設部 北見農業事務所 助言 H24.7.19 A0205	株式会社ユニテック	H24.7.14 H24.10.19
北海道	倶知安町 一部 ニセコ町 一部 長万部町 一部 北斗市 一部	鉄道計画	数値図化	500	1km ²	鉄道建設・運輸施設整備支 援機構鉄道建設本部北海道新幹 線建設局 助言 H24.7.23 A0206	アジア航測株式会社	H24.7.11 H24.12.10
北海道	赤井川村 一部 仁木町 一部 厚沢部町 一部 小樽市 一部	その他	数値図化	1000	5.52km ²	鉄道建設・運輸施設整備支 援機構鉄道建設本部北海道新幹 線建設局 助言 H24.7.23 A0207	アジア航測株式会社	H24.7.11 H24.12.10
北海道	長沼町 一部	その他	基準点測量 基準点測量	3級 4級	2点 18点	北海道開発局札幌開発建設部 助言 H24.7.20 A0208	明成コンサル タント株式会社	H24.7.13 H24.10.15
北海道	北竜町 一部	その他	基準点測量	3級	22点	北海道空知総合振興局 助言 H24.7.20 A0209	扇コンサル株式 会社	H24.7.23 H24.11.30
北海道	南富良野町 一部	その他	基準点測量	1級	5点	北海道上川総合振興局 助言 H24.7.20 A0210	藤井測量設計株式 会社	H24.7.14 H24.10.25
北海道	弟子屈町 一部	その他	水準測量 路線測量	4級	1.15km 1.15km	北海道釧路総合振興局 助言 H24.7.20 A0211	株式会社ブラテック	H24.7.5 H25.1.10
北海道	旭川市 一部	その他	基準点測量 基準点測量	2級 3級	1点 6点	北海道上川総合振興局 助言 H24.7.20 A0212	株式会社国策測量設計	H24.7.18 H24.10.10
北海道	松前町 一部	その他	航空レーザ測 量	2500	1.5km ²	北海道開発局函館開発建設部 江差道路事務所 助言 H24.7.30 A0213	株式会社タナコンサル タント	H24.7.19 H24.12.11
北海道	ニセコ町 一部	その他	基準点測量	3級	3点	北海道開発局小樽開発建設部 助言 H24.7.24 A0214	株式会社アリアス設計 コンサル タント	H24.7.19 H24.10.9
北海道	蘭越町 一部	その他	基準点測量	1級	1点	北海道開発局小樽開発建設部 助言 H24.7.24 A0215	北海道計測技研有限 会社	H24.7.19 H24.10.20
北海道	上ノ国町 一部	その他	基準点測量 基準点測量	1級 3級	3点 2点	北海道渡島総合振興局 助言 H24.7.24 A0216	臥牛測量設計株式 会社	H24.7.19 H24.10.10

北海道地方

都道府県名	測量地域	測量目的	測量種別	縮尺・等級	事業量	測量計画機関(助言番号)	測量作業機関	実施時期
北海道	岩見沢市 一部	その他	基準点測量 路線測量	3級	14点 2.2km	北海道空知総合振興局 助言 H24.7.23 A0217	北海道調査補償株式会社	H24.7.18 H25.2.20
北海道	士幌町 一部	その他	基準点測量	3級	19点	北海道十勝総合振興局 助言 H24.7.23 A0218	新栄コンサルタント株式会社	H24.7.25 H25.2.20
北海道	平取町 一部	その他	基準点測量	3級	7点	北海道日高振興局 助言 H24.7.24 A0219	株式会社細道コンサルタント	H24.7.18 H25.3.8
北海道	平取町 一部	その他	基準点測量	3級	6点	北海道日高振興局 助言 H24.7.24 A0220	株式会社帝国設計事務所	H24.7.18 H25.1.18
北海道	平取町 一部	その他	基準点測量 基準点測量	1級 3級	1点 1点	北海道日高振興局 助言 H24.7.24 A0221	株式会社みずほ栄設計	H24.7.18 H24.12.20
北海道	平取町 一部	その他	基準点測量	3級	4点	北海道日高振興局 助言 H24.7.24 A0222	株式会社桜井測量	H24.7.18 H25.3.8
北海道	平取町 一部	その他	基準点測量 基準点測量	1級 3級	1点 3点	北海道日高振興局 助言 H24.7.24 A0223	株式会社桜井測量	H24.7.18 H25.3.8
北海道	平取町 一部 日高町 一部	その他	基準点測量	2級	2点	北海道開発局室蘭開発建設部 助言 H24.7.25 A0224	沼田測量設計株式会社	H24.7.13 H24.10.9
北海道	厚真町 一部	その他	基準点測量 基準点測量	2級 3級	9点 20点	北海道胆振総合振興局 助言 H24.7.25 A0225	藤田測量株式会社	H24.8.6 H24.10.30
北海道	新ひだか町 一部	その他	基準点測量 基準点測量	1級 3級	2点 2点	北海道胆振総合振興局 助言 H24.7.25 A0226	アルファ計画株式会社	H24.7.20 H24.9.20
北海道	留寿都村 一部	その他	基準点測量	3級	2点	北海道留寿都村 助言 H24.7.30 A0227	株式会社山調住建コンサルタント	H24.7.17 H25.1.18
北海道	留寿都村 一部	その他	基準点測量	3級	3点	北海道留寿都村 助言 H24.7.30 A0228	東日本設計株式会社	H24.7.20 H25.1.31
北海道	恵庭市 一部	その他	基準点測量	2級	2点	北海道開発局札幌開発建設部 千歳川河川事務所 助言 H24.7.26 A0229	株式会社北海道朝日航洋	H24.7.17 H24.9.30
北海道	北竜町 一部	その他	基準点測量 基準点測量 路線測量	1級 3級	3点 24点 5.43km	北海道空知総合振興局 助言 H24.7.26 A0230	株式会社アース設計事務所	H24.6.26 H25.2.28
北海道	北竜町 一部	その他	基準点測量	3級	17点	北海道空知総合振興局 助言 H24.7.26 A0231	技研測量設計株式会社	H24.7.18 H25.2.20
北海道	大空町 一部	その他	基準点測量	2級	1点	北海道開発局網走開発建設部 助言 H24.7.26 A0232	二水測量設計株式会社	H24.7.18 H25.2.8
北海道	幕別町 一部	その他	基準点測量 路線測量	3級	9点 2.25km	北海道十勝総合振興局 助言 H24.7.27 A0233	株式会社富士雄設計コンサルタント	H24.7.20 H25.3.8
北海道	鷹栖町 一部	その他	基準点測量 基準点測量	2級 3級	1点 1点	北海道開発局旭川開発建設部 助言 H24.7.27 A0234	藤井測量設計株式会社	H24.7.21 H24.10.2
北海道	長沼町 一部	その他	基準点測量	3級	37点	北海道空知総合振興局 助言 H24.7.27 A0235	藤井測量設計株式会社	H24.7.21 H24.11.30
北海道	岩見沢市 一部	その他	基準点測量	3級	15点	北海道空知総合振興局 助言 H24.7.27 A0236	内外エンジニアリング北海道株式会社	H24.8.1 H24.8.31
北海道	小平町 一部	その他	基準点測量 基準点測量 路線測量	1級 3級	3点 5点 0.6km	北海道留萌振興局 助言 H24.7.27 A0237	株式会社アース設計事務所	H24.7.21 H25.1.18
北海道	斜里町 一部	その他	基準点測量	3級	4点	北海道斜里町 助言 H24.7.27 A0238	株式会社アサヒ建設コンサルタント	H24.7.20 H24.9.10
北海道	喜茂別町 一部	その他	基準点測量	3級	2点	北海道後志総合振興局 助言 H24.7.27 A0239	株式会社みずほ栄設計	H24.7.19 H24.10.1
北海道	上士幌町 一部	その他	基準点測量 水準測量	3級 3級	2点 52.9km	北海道開発局帯広開発建設部 助言 H24.8.27 A0240	株式会社ドーコン	H24.7.21 H24.9.30
北海道	富良野市 一部	その他	基準点測量 基準点測量	3級 1級	2点 2点	北海道上川総合振興局 助言 H24.7.27 A0241	株式会社協和コンサルタント	H24.7.21 H24.11.30
北海道	北竜町 一部	その他	基準点測量	3級	17点	北海道空知総合振興局 助言 H24.7.31 A0242	株式会社東亜エンジニアリング	H24.7.24 H24.10.31
北海道	石狩市 一部	その他	数値図化	2500	2.25km ²	北海道空知総合振興局 助言 H24.7.31 A0243	エイコー技研株式会社	H24.7.24 H24.11.30
北海道	猿払村 一部	その他	基準点測量 基準点測量	1級 2級	1点 7点	北海道宗谷総合振興局 助言 H24.7.31 A0244	パブリックコンサルタント株式会社	H24.7.24 H25.3.21
北海道	北見市 一部	その他	基準点測量 基準点測量 路線測量	1級 3級	2点 3点 0.76km	北海道オホーツク総合振興局 助言 H24.7.31 A0245	株式会社カワムラ	H24.7.25 H25.2.8
北海道	由仁町 一部	その他	基準点測量	3級	4点	北海道土地改良事業団体連合会 助言 H24.7.31 A0246	北海道土地改良事業団体連合会	H24.7.30 H25.3.29
北海道	別海町 一部	その他	基準点測量	3級	9点	北海道土地改良事業団体連合会 助言 H24.7.31 A0247	北海道土地改良事業団体連合会	H24.7.30 H25.3.29
北海道	栗山町 一部	その他	基準点測量	3級	6点	北海道空知総合振興局 助言 H24.7.31 A0248	株式会社北開測地	H24.7.26 H25.3.8
北海道	紋別市 一部	その他	基準点測量 基準点測量	1級 3級	1点 4点	北海道オホーツク総合振興局 助言 H24.7.31 A0249	株式会社中神土木設計事務所	H24.7.21 H24.9.10
北海道	えりも町 一部	その他	基準点測量	2級	2点	北海道胆振総合振興局 助言 H24.7.30 A0250	株式会社桜井測量	H24.7.21 H24.10.30
北海道	室蘭市 一部 伊達市 一部	道路計画	基準点測量	2級	5点	北海道開発局室蘭開発建設部 助言 H24.8.1 A0251	道建コンサルタント株式会社	H24.7.25 H24.12.18
北海道	長沼町 一部	その他	基準点測量	3級	5点	北海道開発局札幌開発建設部 助言 H24.7.31 A0252	共和コンサルタント株式会社	H24.7.27 H24.9.10
北海道	北竜町 一部	その他	基準点測量	3級	15点	北海道空知総合振興局 助言 H24.7.31 A0253	株式会社ルーラルエンジニア	H24.7.21 H24.10.31
北海道	岩見沢市 一部	その他	基準点測量	3級	14点	北海道空知総合振興局 助言 H24.7.31 A0254	上島技術コンサルタント株式会社	H24.7.26 H25.2.20
北海道	栗山町 一部	その他	基準点測量	3級	19点	北海道空知総合振興局 助言 H24.7.31 A0255	株式会社北開測地	H24.7.27 H25.3.8
北海道	富良野市 一部	その他	基準点測量 基準点測量	1級 3級	2点 4点	北海道上川総合振興局 助言 H24.7.31 A0256	株式会社開発調査研究所	H24.7.21 H25.3.21
北海道	幌加内町 一部	その他	基準点測量	1級	1点	北海道開発局旭川開発建設部 助言 H24.7.31 A0257	アトラス・サーベイ株式会社	H24.7.27 H24.10.15
北海道	本別町 一部	その他	基準点測量 路線測量	3級	2点 0.31km	北海道十勝総合振興局 助言 H24.7.31 A0258	株式会社富士雄設計コンサルタント	H24.7.28 H24.11.30
北海道	幕別町 一部	その他	基準点測量 基準点測量	1級 1級	3点 3点	北海道十勝総合振興局 助言 H24.7.31 A0259	高橋測量設計株式会社	H24.6.28 H24.8.20
北海道	札幌市 一部	その他	基準点測量	3級	4点	北海道開発局札幌開発建設部 札幌河川事務所 助言 H24.8.7 A0260	千廣測量株式会社	H24.8.6 H24.8.31
北海道	紋別市 一部	その他	基準点測量	3級	1点	北海道オホーツク総合振興局 助言 H24.8.6 A0261	株式会社テクノ	H24.7.4 H24.10.31
北海道	名寄市 一部 美深町 一部	その他	基準点測量	2級	4点	北海道開発局旭川開発建設部 助言 H24.8.6 A0262	株式会社アサヒ建設コンサルタント	H24.7.31 H24.11.5
北海道	上川町 一部	その他	基準点測量 基準点測量	1級 3級	2点 1点	北海道上川総合振興局 助言 H24.8.6 A0263	株式会社石田測量事務所	H24.7.31 H24.9.14

北海道地方

都道府県名	測量地域	測量目的	測量種別	縮尺・等級	事業量	測量計画機関(助言番号)	測量作業機関	実施時期
北海道	士別市 一部 剣淵町 一部	その他	基準点測量 基準点測量 基準点測量	1級 2級 3級	1点 2点 1点	北海道上川総合振興局 助言 H24.8.6 A0264	株式会社ランドプランニング	H24.7.31 H24.11.20
北海道	真狩村 一部	その他	基準点測量	3級	1点	北海道後志総合振興局 助言 H24.8.6 A0265	オオハンコンサルタント株式会社	H24.8.6 H24.10.30
北海道	福島町 一部	その他	基準点測量 基準点測量	1級 3級	1点 1点	北海道渡島総合振興局 助言 H24.8.6 A0266	西武測量株式会社	H24.8.1 H24.10.30
北海道	滝川市 一部	その他	基準点測量	3級	1点	北海道空知総合振興局 助言 H24.8.7 A0267	株式会社よしだ設計コンサルタント	H24.7.31 H24.10.30
北海道	奥尻町 一部	その他	基準点測量 基準点測量	1級 3級	1点 3点	北海道渡島総合振興局 助言 H24.8.6 A0268	協友測量設計株式会社	H24.8.1 H25.2.20
北海道	様似町 一部	その他	写真地図作成(デジタルオルソ) 数値撮影(デジタル) 航空レーザ測量 数値図化	1000 地上画素寸法 5cm 1000 500	5.28km ² 7.76km ² 7.76km ² 1.95km ²	北海道様似町 助言 H24.8.6 A0269	北海航測株式会社	H24.4.26 H25.2.28
北海道	稚内市 一部 猿払村 一部	その他	基準点測量 基準点測量	1級 2級	3点 2点	北海道開発局稚内開発建設部 稚内道路事務所 助言 H24.8.7 A0270	宗谷測量株式会社	H24.8.8 H24.11.14
北海道	利尻富士町 一部	その他	基準点測量 基準点測量	2級 3級	1点 1点	北海道宗谷総合振興局 助言 H24.8.7 A0271	新栄コンサルタント株式会社	H24.7.11 H24.12.20
北海道	雄武町 一部	その他	基準点測量	3級	16点	北海道オホーツク総合振興局 助言 H24.8.7 A0272	株式会社ルーラルエンジニア	H24.8.2 H25.2.20
北海道	今金町 一部	その他	基準点測量 基準点測量	1級 3級	3点 6点	北海道渡島総合振興局 助言 H24.8.6 A0273	協友測量設計株式会社	H24.8.1 H25.3.25
北海道	共和町 一部	その他	基準点測量	3級	20点	北海道後志総合振興局 助言 H24.8.6 A0274	株式会社アイネス	H24.7.25 H24.12.20
北海道	二セコ町 一部	その他	基準点測量	3級	5点	北海道開発局小樽開発建設部 助言 H24.8.7 A0275	株式会社ランドプランニング	H24.8.1 H25.2.15
北海道	猿払村 一部	その他	基準点測量	2級	2点	北海道開発局稚内開発建設部 助言 H24.8.10 A0276	株式会社イーエス総合研究所	H24.8.1 H24.11.30
北海道	中富良野町 一部	その他	基準点測量	4級	32点	北海道上川総合振興局 助言 H24.8.10 A0277	やまぎコンサルタント株式会社	H24.8.4 H24.11.30
北海道	名寄市 一部	その他	基準点測量	2級	1点	北海道上川総合振興局 助言 H24.8.10 A0278	株式会社イズム・グリーン	H24.8.3 H24.11.12
北海道	新得町 一部	その他	基準点測量 基準点測量	3級 1級	10点 4点	北海道十勝総合振興局 助言 H24.8.7 A0279	平田技術コンサルタント株式会社	H24.8.2 H24.11.30
北海道	芦別市 一部	その他	基準点測量	3級	1点	北海道空知総合振興局 助言 H24.8.13 A0280	北海道キング設計株式会社	H24.8.2 H25.1.4
北海道	岩見沢市 一部	その他	基準点測量	3級	10点	北海道空知総合振興局 助言 H24.8.13 A0281	ダイシン設計株式会社	H24.8.3 H25.3.8
北海道	中頓別町 一部	その他	基準点測量 基準点測量	2級 3級	1点 3点	北海道宗谷総合振興局 助言 H24.8.10 A0282	和光技研株式会社	H24.7.11 H24.11.30
北海道	鹿追町 一部	その他	基準点測量	3級	2点	北海道十勝総合振興局 助言 H24.8.7 A0283	株式会社若松測量設計	H24.8.4 H24.8.20
北海道	名寄市 一部	その他	基準点測量	2級	4点	北海道開発局旭川開発建設部 助言 H24.8.10 A0284	株式会社ダイテプランニング	H24.8.17 H24.10.29
北海道	八雲町 一部	その他	基準点測量 基準点測量	1級 3級	1点 5点	北海道渡島総合振興局 助言 H24.8.8 A0285	パブリックコンサルタント株式会社	H24.8.7 H25.1.10
北海道	紋別市 一部	その他	基準点測量 基準点測量	1級 3級	6点 15点	北海道オホーツク総合振興局 助言 H24.8.8 A0286	株式会社エクサ設計	H24.7.4 H25.1.31
北海道	津別町 一部	その他	基準点測量	3級	2点	北海道オホーツク総合振興局 助言 H24.8.8 A0287	株式会社大道測量設計	H24.7.19 H24.9.28
北海道	士別市 一部	その他	基準点測量	3級	5点	北海道上川総合振興局 助言 H24.8.16 A0288	有限会社テーシーコンサル	H24.8.8 H24.12.20
北海道	新ひだか町 一部	その他	基準点測量	1級	2点	北海道新ひだか町 助言 H24.8.9 A0289	株式会社日高測量	H24.6.28 H24.12.20
北海道	小平町 一部	その他	基準点測量	3級	1点	北海道開発局留萌開発建設部 留萌開発事務所 助言 H24.8.16 A0290	応用地質株式会社	H24.8.6 H24.10.30
北海道	鷹栖町 一部	その他	基準点測量	2級	2点	北海道開発局旭川開発建設部 助言 H24.8.16 A0291	旭川設計測量株式会社	H24.8.9 H24.12.10
北海道	長万部町 一部	その他	基準点測量 基準点測量	1級 3級	2点 2点	北海道渡島総合振興局 助言 H24.8.10 A0292	西武測量株式会社	H24.8.9 H24.11.20
北海道	古平町 一部	その他	基準点測量	3級	2点	北海道後志総合振興局 助言 H24.8.10 A0293	株式会社牧野測量	H24.8.9 H24.10.1
北海道	北見市 一部	土地改良	基準点測量	3級	5点	北海道オホーツク総合振興局 助言 H24.8.10 A0294	株式会社アース設計事務所	H24.8.7 H25.3.11
北海道	伊達市 一部	その他	数値図化	500	0.02km ²	北海道開発局室蘭開発建設部 助言 H24.8.10 A0295	株式会社タナカコンサル タント	H24.7.20 H24.11.12
北海道	平取町 一部 日高町 一部	その他	数値撮影(デジタル) 数値図化 写真地図作成(デジタルオルソ)	地上画素寸法 20cm 2500 2500	116km ² 8km ² 116km ²	北海道開発局室蘭開発建設部 助言 H24.8.21 A0296	株式会社パスコ	H24.8.9 H24.12.14
北海道	当麻町 一部	その他	基準点測量 基準点測量	1級 3級	3点 19点	北海道上川総合振興局 助言 H24.8.20 A0297	株式会社協和コンサルタント	H24.8.10 H25.2.28
北海道	別海町 一部	その他	基準点測量 基準点測量	1級 3級	1点 2点	北海道根室振興局 助言 H24.8.10 A0298	小林技術コンサルタント株式会社	H24.7.26 H24.10.29
北海道	北見市 一部	基準点管理	基準点測量	3級	1点	北海道北見市 助言 H24.8.10 A0299	株式会社山腰測量設計事務所	H24.8.11 H24.9.28
北海道	旭川市 一部 美瑛町 一部	その他	航空レーザ測量	1000	26.6km ²	北海道開発局旭川開発建設部 助言 H24.8.20 A0300	株式会社北海道朝日航洋	H24.7.12 H25.1.23
北海道	枝幸町 一部	その他	基準点測量	3級	2点	北海道宗谷総合振興局 助言 H24.8.20 A0301	宗谷測量株式会社	H24.8.17 H24.10.30
北海道	猿払村 一部	その他	基準点測量	2級	6点	北海道開発局稚内開発建設部 助言 H24.8.20 A0302	株式会社田西設計コンサル	H24.8.10 H25.2.13
北海道	美瑛町 一部	その他	基準点測量	2級	5点	北海道上川総合振興局 助言 H24.8.20 A0303	株式会社ヒロノ測建 株式会社ネクシス光洋	H24.8.14 H24.12.20
北海道	猿払村 一部	その他	基準点測量	3級	3点	北海道開発局稚内開発建設部 助言 H24.8.20 A0304	アルスマエヤ株式会社	H24.8.15 H24.12.17
北海道	利尻富士町 一部	その他	数値撮影(デジタル)	地上画素寸法 18cm	27.5km ²	北海道宗谷総合振興局 助言 H24.8.23 A0305	株式会社シン技術コンサル	H24.8.15 H24.12.20
北海道	新十津川町 一部	その他	基準点測量	3級	5点	北海道空知総合振興局 助言 H24.8.24 A0306	株式会社本山測量設計	H24.8.20 H24.9.20
北海道	北広島市 一部 恵庭市 一部	その他	基準点測量 基準点測量	2級 4級	9点 63点	北海道開発局札幌開発建設部 助言 H24.8.20 A0307	株式会社佐川測量社	H24.8.10 H24.12.19

北海道地方

都道府県名	測量地域	測量目的	測量種別	縮尺・等級	事業量	測量計画機関(助言番号)	測量作業機関	実施時期
北海道	岩見沢市 一部	その他	基準点測量	3級	12点	北海道空知総合振興局 助言 H24.8.20 A0308	株式会社北海道農業建設コンサルタント	H24.8.14 H24.11.30
北海道	函館市 一部	その他	基準点測量	3級	6点	北海道開発局函館開発建設部 助言 H24.8.21 A0309	株式会社東興開発	H24.8.10 H24.11.19
北海道	安平町 一部	その他	基準点測量 基準点測量	2級 3級	2点 7点	北海道胆振総合振興局 助言 H24.8.21 A0310	株式会社帝国設計事務所	H24.8.11 H25.2.20
北海道	釧路市 一部	その他	数値図化	1000	0.3km ²	北海道釧路総合振興局 助言 H24.8.20 A0311	株式会社シン技術コンサル	H24.7.18 H24.10.30
北海道	弟子屈町 一部	その他	基準点測量 基準点測量	1級 3級	1点 2点	北海道弟子屈町 助言 H24.8.20 A0312	有限会社大東測量	H24.4.26 H24.10.31
北海道	音更町 一部	その他	基準点測量 基準点測量	2級 4級	4点 22点	北海道開発局帯広開発建設部 助言 H24.8.20 A0313	株式会社松田技術コンサル	H24.7.20 H24.10.12
北海道	新得町 一部	その他	基準点測量 基準点測量	1級 3級	3点 10点	北海道十勝総合振興局 助言 H24.8.20 A0314	株式会社シビテック	H24.8.11 H24.12.20
北海道	足寄町 一部	その他	基準点測量 基準点測量	3級 1級	14点 2点	北海道足寄町 助言 H24.8.20 A0315	株式会社高崎	H24.8.6 H25.1.31
北海道	長沼町 一部	その他	基準点測量 水準測量	2級 3級	8点 20.8km	北海道開発局札幌開発建設部 助言 H24.8.20 A0316	スマセキ・ジオテクノ株式会社	H24.7.6 H24.12.17
北海道	標茶町 一部	その他	基準点測量	2級	4点	北海道標茶町 助言 H24.8.20 A0317	山下コンサルタント株式会社	H24.8.15 H25.1.30
北海道	小平町 一部	その他	基準点測量	3級	7点	北海道留萌振興局 助言 H24.8.23 A0318	株式会社アサヒ建設コンサル	H24.8.16 H25.2.8
北海道	乙部町 一部	その他	基準点測量 基準点測量	1級 3級	2点 4点	北海道渡島総合振興局 助言 H24.8.22 A0319	株式会社アイネス	H24.7.30 H25.1.30
北海道	奥尻町 一部	その他	基準点測量 基準点測量	1級 3級	6点 5点	北海道渡島総合振興局 助言 H24.9.3 A0320	北栄測量設計株式会社	H24.8.11 H25.2.20
北海道	日高町 一部	その他	基準点測量 基準点測量	2級 3級	2点 1点	北海道開発局室蘭開発建設部 日高道路事務所 助言 H24.8.22 A0321	シバタ技術コンサルタンツ株式会社	H24.8.20 H24.11.20
北海道	奥尻町 一部	その他	基準点測量 基準点測量	1級 3級	2点 1点	北海道渡島総合振興局 助言 H24.8.22 A0322	協友測量設計株式会社	H24.8.18 H25.2.20
北海道	美幌町 一部	その他	基準点測量 基準点測量 基準点測量	3級 1級(座標補正) 2級(座標補正)	2点 1点 1点	北海道オホーツク総合振興局 助言 H24.8.22 A0323	大起コンサルタント株式会社	H24.7.18 H24.10.31
北海道	天塩町 一部	その他	基準点測量	3級	13点	北海道開発局留萌開発建設部 助言 H24.8.30 A0324	株式会社富士建設コンサル	H24.9.3 H24.10.31
北海道	美瑛町 一部	その他	基準点測量 基準点測量	1級 3級	2点 3点	北海道開発局旭川開発建設部 助言 H24.8.30 A0325	株式会社協和コンサル	H24.8.22 H24.10.25
北海道	旭川市 一部	その他	基準点測量	3級	2点	北海道上川総合振興局 助言 H24.8.30 A0326	共和コンサルタント株式会社	H24.8.21 H24.9.30
北海道	当麻町 一部	その他	基準点測量	3級	3点	北海道上川総合振興局 助言 H24.8.30 A0327	大成測量設計株式会社	H24.8.23 H24.12.20
北海道	小樽市 一部	その他	基準点測量	3級	3点	北海道開発局小樽開発建設部 助言 H24.8.27 A0328	株式会社モリ技術コンサル	H24.8.23 H24.11.21
北海道	今金町 一部	その他	基準点測量 基準点測量	1級 3級	2点 1点	北海道渡島総合振興局 助言 H24.8.27 A0329	株式会社薄田測量設計事務所	H24.8.23 H24.11.20
北海道	函館市 一部	道路計画	基準点測量 基準点測量	1級 3級	1点 1点	北海道渡島総合振興局 助言 H24.8.27 A0330	北海道道路エンジニアリング株式会社	H24.8.21 H24.10.30
北海道	芦別市 一部 富良野市 一部 月形町 一部 浦臼町 一部 南富良野町 一部	その他	数値撮影(デジタル) 写真地図作成(デジタル オルソ) 写真地図作成(デジタル オルソ)	地上画素寸法 20cm 2500 5000	110.1km ² 20cm 50km ² 0.09km ²	北海道開発局札幌開発建設部 助言 H24.8.27 A0331	株式会社シン技術コンサル	H24.8.2 H25.2.15
北海道	大空町 一部	その他	基準点測量	3級	3点	北海道オホーツク総合振興局 助言 H24.8.27 A0332	株式会社北社設計	H24.8.21 H25.1.30
北海道	士幌町 一部	その他	基準点測量	3級	16点	北海道十勝総合振興局 助言 H24.8.27 A0333	有限会社福岡測量設計事務所	H24.8.22 H25.1.30
北海道	留萌市 一部	その他	基準点測量	3級	2点	北海道留萌振興局 助言 H24.8.30 A0334	ランド・スペース・ワークス株式会社	H24.6.12 H24.9.28
北海道	北斗市 一部	その他	基準点測量 基準点測量	1級 3級	5点 4点	北海道開発局函館開発建設部 函館道路事務所 助言 H24.8.30 A0335	月館測量設計株式会社	H24.8.24 H24.12.18
北海道	栗山町 一部	その他	基準点測量	3級	10点	北海道空知総合振興局 助言 H24.8.30 A0336	株式会社帝国設計事務所	H24.8.23 H24.12.20
北海道	岩見沢市 一部	その他	基準点測量	3級	1点	北海道開発局札幌開発建設部 助言 H24.8.30 A0337	北成コンサルタント株式会社	H24.8.30 H24.10.29
北海道	浜中町 一部	その他	基準点測量	2級	4点	北海道釧路総合振興局 助言 H24.8.27 A0338	東邦コンサルタント株式会社	H24.5.31 H24.12.10
北海道	雨竜町 一部	その他	基準点測量	3級	1点	北海道空知総合振興局 助言 H24.8.30 A0339	嵯峨測量設計株式会社	H24.8.22 H25.2.8
北海道	音更町 一部	その他	基準点測量	3級	5点	北海道開発局帯広開発建設部 助言 H24.8.28 A0340	株式会社若松測量設計	H24.8.25 H24.10.10
北海道	鹿追町 一部 音更町 一部	その他	基準点測量	1級	10点	北海道十勝総合振興局 助言 H24.8.28 A0341	東和工研株式会社	H24.8.25 H25.2.20
北海道	今金町 一部	その他	基準点測量 基準点測量	1級 3級	2点 12点	北海道渡島総合振興局 助言 H24.8.28 A0342	株式会社玉川測量設計事務所	H24.8.24 H25.3.11
北海道	函館市 一部	その他	基準点測量 基準点測量	1級 3級	6点 10点	北海道渡島総合振興局 助言 H24.8.28 A0343	株式会社玉川測量設計事務所	H24.8.24 H24.11.20
北海道	新得町 一部	その他	基準点測量 基準点測量	1級 3級	1点 2点	北海道開発局帯広開発建設部 助言 H24.8.29 A0344	平田技術コンサルタント株式会社	H24.8.21 H24.9.30
北海道	江別市 一部	その他	基準点測量	3級	5点	北海道開発局札幌開発建設部 助言 H24.8.30 A0345	東和コンサルタント株式会社	H24.9.3 H24.11.20
北海道	蘭越町 一部	その他	数値撮影(デジタル)	地上画素寸法 20cm	34.42km ²	北海道開発局小樽開発建設部 助言 H24.9.3 A0346	株式会社シン技術コンサル	H24.8.1 H24.11.28
北海道	蘭越町 一部	その他	数値図化 写真地図作成(デジタル オルソ)	2500 2500	29.65km ² 34.42km ²			
北海道	本別町 一部	その他	基準点測量 水準測量	2級 2級	3点 7.5km	北海道開発局帯広開発建設部 助言 H24.8.31 A0347	三和航測株式会社	H24.8.25 H24.11.22
北海道	鹿追町 一部	その他	基準点測量	2級	2点	北海道開発局帯広開発建設部 助言 H24.8.31 A0348	株式会社ズコーシャ	H24.8.18 H25.1.25
北海道	根室市 一部	その他	基準点測量 基準点測量	1級 3級	2点 8点	北海道釧路総合振興局 助言 H24.8.31 A0349	株式会社田宮設計事務所	H24.8.29 H25.3.11
北海道	幌加内町 一部	その他	基準点測量	1級	1点	北海道開発局旭川開発建設部 助言 H24.9.3 A0350	新栄コンサルタント株式会社	H24.8.24 H24.11.22
北海道	喜茂別町 一部	その他	基準点測量 基準点測量	1級 3級	1点 7点	北海道開発局小樽開発建設部 助言 H24.9.3 A0351	株式会社山調住建コンサル	H24.8.28 H24.11.15

北海道地方

都道府県名	測量地域	測量目的	測量種別	縮尺・等級	事業量	測量計画機関(助言番号)	測量作業機関	実施時期
北海道	陸別町 一部	その他	基準点測量	3級	3点	北海道開発局帯広開発建設部 助言 H24.8.31 A0352	丸菱測量設計株式会社	H24.8.30 H24.11.6
北海道	更別村 一部	その他	基準点測量	3級	4点	北海道十勝総合振興局 助言 H24.8.31 A0353	株式会社シー・イー・サービス	H24.8.29 H24.12.20
北海道	恵庭市 一部 北広島市 一部	その他	基準点測量	3級	11点	北海道開発局札幌開発建設部 助言 H24.9.10 A0354	ユニオンデータシステム株式会社	H24.8.29 H24.12.10
北海道	岩見沢市 一部	その他	基準点測量	3級	7点	北海道空知総合振興局 助言 H24.9.10 A0355	株式会社山西設計コンサル	H24.8.29 H24.11.10
北海道	上川町 一部	都市計画	数値撮影(デジタル) 写真地図作成(デジタル オルソ)	地上画素寸法 20cm 2500	18.8km ² 18.8km ²	北海道上川町 助言 H24.9.3 A0356	株式会社シン技術コンサル	H24.8.30 H25.1.31
北海道	余市町 一部	その他	基準点測量	3級	3点	北海道後志総合振興局 助言 H24.9.3 A0357	メルテックコンサルタント株式会社	H24.8.29 H24.9.20
北海道	札幌市 一部	その他	基準点測量 基準点測量	2級 3級	1点 2点	北海道空知総合振興局 助言 H24.9.10 A0358	株式会社ドーコン	H24.9.1 H25.3.21
北海道	鹿部町 一部	その他	基準点測量 基準点測量	1級 3級	1点 9点	北海道開発局函館開発建設部 函館道路事務所 助言 H24.9.4 A0359	株式会社東亜エンジニアリング	H24.9.10 H24.10.1
北海道	余市町 一部	その他	基準点測量	3級	1点	北海道後志総合振興局 助言 H24.9.4 A0360	日本データサービス株式会社	H24.9.3 H25.1.30
北海道	芦別市 一部	その他	基準点測量 基準点測量	1級 2級	1点 1点	北海道空知総合振興局 助言 H24.9.10 A0361	新栄コンサルタント株式会社	H24.8.3 H24.11.30
北海道	旭川市 一部	基準点管理	基準点測量	3級	2点	北海道旭川市 助言 H24.9.12 A0362	株式会社ダイテプライン	H24.8.31 H25.1.21
北海道	栗山町 一部	その他	基準点測量	3級	7点	北海道空知総合振興局 助言 H24.9.13 A0363	株式会社ルーラルエンジニア	H24.8.31 H25.3.8
北海道	恵庭市 一部	道路計画	基準点測量	3級	1点	北海道空知総合振興局 助言 H24.9.10 A0364	株式会社ドーコン	H24.9.1 H25.3.21
北海道	北見市 一部	その他	基準点測量	3級	6点	北海道開発局網走開発建設部 助言 H24.9.6 A0365	株式会社北信開発コンサル	H24.9.1 H25.1.18
北海道	遠軽町 一部	その他	基準点測量	1級	1点	北海道開発局網走開発建設部 助言 H24.9.7 A0366	株式会社山腰測量設計事務所	H24.9.4 H24.12.14
北海道	訓子府町 一部 北見市 一部	その他	基準点測量	3級	3点	北海道オホーツク総合振興局 助言 H24.9.7 A0367	株式会社みずほ栄設計	H24.9.4 H25.3.19
北海道	上士幌町 一部	その他	基準点測量 基準点測量 路線測量	1級 3級	2点 4点 0.8km	北海道開発局帯広開発建設部 足寄道路事務所 助言 H24.9.7 A0368	株式会社土木技術コンサル	H24.9.4 H25.2.28
北海道	富良野市 一部	その他	基準点測量 基準点測量	1級 3級(座標変換、 座標補正・標高補正)	1点 1点	北海道上川総合振興局 助言 H24.9.12 A0369	エヌユーコンサルタント株式会社	H24.9.5 H25.1.30
北海道	島牧村 一部	その他	基準点測量 基準点測量	1級 3級	2点 2点	北海道開発局小樽開発建設部 助言 H24.9.7 A0370	ランド・スペース・ワークス株式会社	H24.9.6 H24.11.28
北海道	赤井川村 一部	その他	基準点測量 基準点測量	1級 3級	7点 16点	北海道渡島総合振興局 助言 H24.9.7 A0371	株式会社シー・イー・サービス	H24.9.4 H24.9.30
北海道	由仁町 一部	その他	基準点測量	3級	3点	北海道空知総合振興局 助言 H24.9.13 A0372	株式会社山調住建コンサル	H24.9.14 H24.11.30
北海道	北見市 一部	基準点管理	基準点測量	3級	2点	北海道北見市 助言 H24.9.7 A0373	株式会社山腰測量設計事務所	H24.11.1 H24.11.30
北海道	札幌市 一部	その他	基準点測量	3級	3点	北海道石狩振興局 助言 H24.9.10 A0374	株式会社片山測量設計事務所	H24.8.31 H24.10.31
北海道	登別市 一部	その他	基準点測量	3級	1点	北海道開発局室蘭開発建設部 助言 H24.9.7 A0375	株式会社山田測量設計	H24.8.29 H24.10.22
北海道	滝川市 一部	その他	基準点測量 基準点測量	2級 3級	1点 4点	北海道滝川市 助言 H24.9.19 A0376	株式会社都市整備コンサル	H24.9.7 H25.3.11
北海道	北斗市 一部	その他	基準点測量 基準点測量	3級 1級	4点 2点	北海道渡島総合振興局 助言 H24.9.10 A0377	株式会社イズム・グリーン	H24.9.7 H24.10.30
北海道	美唄市 一部	その他	基準点測量 基準点測量	3級 2級	1点 1点	北海道空知総合振興局 助言 H24.9.13 A0378	北盟測量株式会社	H24.9.8 H24.12.20
北海道	芦別市 一部 富良野市 一部 中富良野町 一部 富良野市 一部	その他	数値図化 数値図化	1000 2500	0.3km ² 13.5km ²	北海道開発局札幌開発建設部 助言 H24.9.21 A0379	和光技研株式会社	H24.9.11 H24.11.30
北海道	猿払村 一部	その他	基準点測量 基準点測量	1級 2級	6点 3点	北海道開発局稚内開発建設部 助言 H24.9.13 A0380	株式会社ドボク管理	H24.9.6 H25.3.6
北海道	上士幌町 一部	その他	基準点測量	3級	9点	北海道開発局帯広開発建設部 助言 H24.9.14 A0381	株式会社アルファ技研	H24.9.8 H25.3.4
北海道	仁木町 一部	その他	数値図化 数値図化	1000 1000	0.6km ² 0.01km ²	北海道開発局小樽開発建設部 助言 H24.9.14 A0382	株式会社ドーコン	H24.8.1 H24.11.28
北海道	富良野市 一部	その他	基準点測量	2級	4点	北海道開発局稚内開発建設部 助言 H24.9.13 A0383	五大建設コンサルタント株式会社	H24.9.6 H24.10.31
北海道	留萌市 一部	その他	基準点測量 基準点測量	1級 3級	2点 6点	北海道留萌振興局 助言 H24.9.13 A0384	北武コンサルタント株式会社	H24.9.6 H25.1.30
北海道	留萌市 一部	その他	基準点測量	3級	3点	北海道留萌振興局 助言 H24.9.13 A0385	株式会社ドーコン	H24.9.6 H24.12.20
北海道	足寄町 一部	道路計画	基準点測量 基準点測量	1級 2級	1点 1点	北海道開発局帯広開発建設部 足寄道路事務所 助言 H24.9.14 A0386	平田技術コンサルタント株式会社	H24.9.11 H24.11.30
北海道	小清水町 一部	その他	基準点測量	3級	2点	北海道オホーツク総合振興局 助言 H24.9.14 A0387	有限会社興測設計事務所	H24.9.13 H24.10.30
北海道	伊達市 一部	その他	基準点測量 基準点測量	2級 3級	8点 8点	北海道胆振総合振興局 助言 H24.9.14 A0388	株式会社胆振	H24.9.12 H25.3.8
北海道	七飯町 一部	その他	基準点測量	1級	1点	北海道渡島総合振興局 助言 H24.9.19 A0389	月館測量設計株式会社	H24.9.14 H25.1.30
北海道	長万部町 一部	その他	基準点測量 基準点測量	1級 3級	1点 3点	北海道渡島総合振興局 助言 H24.9.19 A0390	株式会社竹田測量設計	H24.9.14 H25.3.25
北海道	函館市 全域	その他	基準点測量 基準点測量	1級 3級	2点 2点	北海道渡島総合振興局 助言 H24.9.19 A0391	株式会社東鶴開発	H24.9.14 H25.1.30
北海道	長万部町 一部	その他	基準点測量	3級	12点	函館開発建設部 助言 H24.9.19 A0392	株式会社開発工営社	H24.10.1 H25.2.19
北海道	共和町 一部	その他	水準測量	2級	24km	北海道後志総合振興局 助言 H24.9.19 A0393	株式会社アイネス	H24.7.25 H24.12.20
北海道	美瑛町 一部	その他	基準点測量	3級	2点	北海道上川総合振興局 助言 H24.9.20 A0394	大野測量設計株式会社	H24.9.11 H24.12.20
北海道	奥尻町 一部	その他	基準点測量 基準点測量	1級 3級	2点 2点	北海道渡島総合振興局 助言 H24.9.24 A0395	株式会社測土開発	H24.9.14 H25.2.25

北海道地方

都道府県名	測量地域	測量目的	測量種別	縮尺・等級	事業量	測量計画機関(助言番号)	測量作業機関	実施時期
北海道	日高町 一部	その他	航空レーザ測量	1000	418km ²	北海道開発局室蘭開発建設部 助言 H24.9.25 A0396	北海航測株式会社	H24.9.4 H25.2.28
			航空レーザ測量	その他	418km ²			
北海道	月形町 一部	その他	基準点測量	3級	7点	北海道開発局札幌開発建設部 助言 H24.9.28 A0397	株式会社道測テクノス	H24.9.24 H24.12.7
北海道	鹿追町 一部	その他	基準点測量	2級	7点	北海道開発局帯広開発建設部 助言 H24.9.21 A0398	株式会社フロンティア技研	H24.9.14 H25.2.28
北海道	帯広市 一部	その他	基準点測量	2級	5点	北海道開発局帯広開発建設部 助言 H24.9.21 A0399	大開技術コンサルタント株式会社	H24.9.19 H24.12.18
北海道	豊浦町 一部	その他	基準点測量 基準点測量	1級 3級	4点 9点	北海道開発局室蘭開発建設部 助言 H24.9.21 A0400	株式会社メイセイ・エンジニアリング	H24.9.20 H24.11.10
北海道	神恵内村 一部	その他	基準点測量 基準点測量 基準点測量	1級 2級 3級	5点 1点 5点	北海道後志総合振興局 助言 H24.9.21 A0401	株式会社アルゴス	H24.9.19 H24.11.30
北海道	湧別町 一部	その他	基準点測量	3級	4点	北海道オホーツク総合振興局 助言 H24.9.21 A0402	北海設計株式会社	H24.9.19 H25.1.30
北海道	中標津町 一部	その他	基準点測量 基準点測量 基準点測量	1級 3級 4級	2点 2点 7点	北海道根室振興局 助言 H24.9.21 A0403	岩浅測量設計有限公司	H24.9.19 H24.11.12
北海道	芽室町 一部	その他	基準点測量 基準点測量	2級 3級	1点 6点	北海道開発局帯広開発建設部 助言 H24.9.21 A0404	アラヤ総合設計株式会社	H24.9.20 H24.10.15
北海道	厚真町 一部	土地改良	基準点測量 基準点測量	2級 3級	7点 31点	北海道胆振総合振興局 助言 H24.9.24 A0405	沼田測量設計株式会社	H24.9.20 H24.12.10
北海道	幌延町 一部 天塩町 一部	河川管理	数値図化(同時調整含む)	2500	17.05km ²	北海道開発局留萌開発建設部 助言 H24.9.21 A0406	三和航測株式会社	H24.8.3 H25.2.25
北海道	洞爺湖町 一部	その他	基準点測量	2級	3点	北海道開発局室蘭開発建設部 助言 H24.9.24 A0407	道建コンサルタント株式会社	H24.9.10 H24.12.10
北海道	名寄市 一部 美深町 一部 音威子府村 一部	その他	航空レーザ測量	1mメッシュ	14.62km ²	北海道開発局旭川開発建設部 助言 H24.9.21 A0408	朝日航洋株式会社	H24.8.23 H25.3.22
北海道	苫前町 一部 小平町 一部	その他	数値撮影(デジタル) 数値図化	地上画素寸法 20cm 2500	25.1km ² 10.94km ²	北海道留萌振興局 助言 H24.9.21 A0409	株式会社シン技術コンサル	H24.9.11 H24.12.20
北海道	札幌市 一部	地盤変動調査	水準測量	1級	85.2km	北海道札幌市 助言 H24.9.28 A0410	株式会社中田測量	H24.9.27 H25.3.11
北海道	士幌町 一部	その他	基準点測量 基準点測量	1級 3級	1点 2点	北海道開発局帯広開発建設部 助言 H24.9.25 A0411	株式会社ズコーシャ	H24.9.20 H25.2.25
北海道	帯広市 一部	その他	基準点測量 基準点測量	2級 3級	3点 15点	北海道開発局帯広開発建設部 助言 H24.9.25 A0412	有限会社石丸測量社	H24.9.21 H24.11.22
北海道	興部町 一部	その他	基準点測量 基準点測量	1級 3級	1点 2点	北海道オホーツク総合振興局 助言 H24.9.25 A0413	北海設計株式会社	H24.9.22 H25.1.30
北海道	七飯町 一部	その他	基準点測量	3級	4点	北海道渡島総合振興局 助言 H24.9.25 A0414	北武コンサルタント株式会社	H24.10.1 H24.10.30
北海道	岩見沢市 一部	その他	基準点測量	3級	3点	北海道岩見沢市 助言 H24.9.28 A0415	株式会社本山測量設計	H24.9.19 H24.10.20
北海道	当別町 一部	その他	基準点測量	2級	3点	北海道空知総合振興局 助言 H24.9.28 A0416	株式会社アイネス	H24.8.24 H25.3.11
北海道	足寄町 一部	その他	基準点測量 基準点測量	1級 2級	12点 1点	北海道十勝総合振興局 助言 H24.9.26 A0417	株式会社開発調査研究所	H24.9.25 H25.3.19
北海道	美幌町 一部	その他	基準点測量 基準点測量	1級 3級	1点 1点	北海道開発局網走開発建設部 助言 H24.9.27 A0418	株式会社エクサ設計	H24.9.25 H24.11.9
北海道	恵庭市 一部	その他	基準点測量	2級	5点	北海道石狩振興局 助言 H24.9.28 A0419	株式会社ランドプランニング	H24.9.22 H25.2.28
北海道	喜茂別町 一部	その他	基準点測量 基準点測量	1級 3級	1点 1点	北海道開発局小樽開発建設部 助言 H24.9.27 A0420	株式会社東亜エンジニアリング	H24.9.21 H24.11.19
北海道	今金町 一部	その他	基準点測量 基準点測量	1級 3級	23点 14点	北海道渡島総合振興局 助言 H24.9.27 A0421	月館測量設計株式会社	H24.9.25 H25.1.21
北海道	東神楽町 一部	その他	基準点測量 基準点測量	1級 3級	2点 3点	北海道上川総合振興局 助言 H24.9.26 A0422	株式会社及川土木設計	H24.9.22 H24.12.10
北海道	木古内町 一部	その他	基準点測量	3級	3点	北海道渡島総合振興局 助言 H24.9.27 A0423	株式会社ノース技研	H24.9.24 H25.3.25
北海道	清水町 一部	その他	基準点測量	2級	4点	北海道開発局帯広開発建設部 助言 H24.9.26 A0424	菊地技術コンサルタント株式会社	H24.9.22 H24.12.18
北海道	別海町 一部	その他	基準点測量	3級	6点	北海道開発局釧路開発建設部 助言 H24.9.27 A0425	株式会社フロンティア技研	H24.9.19 H24.12.19
北海道	芽室町 一部	その他	基準点測量 基準点測量 基準点測量	1級 2級 3級	1点 1点 1点	北海道十勝総合振興局 助言 H24.11.14 A0426	北海道キング設計株式会社	H24.9.21 H25.2.28
北海道	標茶町 一部	その他	基準点測量	3級	3点	北海道標茶町 助言 H24.9.27 A0427	東邦コンサルタント株式会社	H24.9.3 H25.2.28
北海道	森町 一部	その他	基準点測量 基準点測量	1級 3級	2点 5点	北海道渡島総合振興局 助言 H24.10.1 A0428	株式会社小林土木工業所	H24.9.25 H25.1.30
北海道	北斗市 一部	その他	基準点測量	3級	3点	函館開発建設部 助言 H24.10.9 A0429	株式会社田西設計コンサル	H24.9.18 H24.11.12
北海道	音更町 一部	その他	基準点測量	3級	5点	北海道開発局帯広開発建設部 助言 H24.9.28 A0430	富洋設計株式会社	H24.9.22 H25.3.12
北海道	北広島市 一部	その他	基準点測量	3級	2点	北海道開発局札幌開発建設部 助言 H24.10.9 A0431	日本データサービス株式会社	H24.9.26 H24.12.14
北海道	帯広市 一部	その他	基準点測量	2級	5点	北海道帯広市 助言 H24.10.2 A0432	北王コンサルタント株式会社	H24.9.25 H25.1.31
北海道	上士幌町 一部	その他	基準点測量	3級	12点	北海道十勝総合振興局 助言 H24.10.2 A0433	有限会社新東測量設計社	H24.9.27 H25.2.8
北海道	釧路市 一部	その他	基準点測量 基準点測量	1級 3級	1点 1点	北海道釧路総合振興局 助言 H24.10.2 A0434	有限会社金子設計事務所	H24.10.5 H24.12.20
北海道	湧別町 一部	その他	基準点測量	2級	10点	北海道開発局網走開発建設部 助言 H24.10.2 A0435	株式会社フロンティア技研	H24.9.28 H24.11.9
北海道	標茶町 一部	その他	基準点測量	2級	2点	北海道標茶町 助言 H24.10.2 A0436	株式会社小出コンサルタント	H24.9.29 H25.1.31
北海道	古平町 一部	その他	基準点測量 基準点測量	1級 3級	1点 3点	北海道後志総合振興局 助言 H24.10.4 A0437	明成コンサルタント株式会社	H24.10.1 H25.1.30
北海道	幕別町 一部	道路計画	基準点測量	3級	1点	北海道幕別町 助言 H24.10.5 A0438	有限会社共栄技研	H24.10.1 H24.12.10
北海道	奈井江町 一部	その他	基準点測量 基準点測量	3級 2級	1点 1点	北海道空知総合振興局 助言 H24.10.9 A0440	メルテックコンサルタント株式会社	H24.10.2 H24.10.30
北海道	釧路町 一部	その他	基準点測量	1級	1点	北海道開発局釧路開発建設部 助言 H24.10.5 A0441	株式会社ブラテック	H24.9.19 H24.12.10
北海道	中標津町 一部	道路管理	基準点測量	1級	2点	北海道釧路総合振興局 助言 H24.10.5 A0442	岩浅測量設計有限公司	H24.9.12 H24.12.20
北海道	共和町 一部	その他	基準点測量 基準点測量	2級 3級	1点 2点	北海道後志総合振興局 助言 H24.10.4 A0443	新和測量株式会社	H24.10.2 H24.12.20

北海道地方

都道府県名	測量地域	測量目的	測量種別	縮尺・等級	事業量	測量計画機関(助言番号)	測量作業機関	実施時期
北海道	岩見沢市 一部	その他	基準点測量 路線測量	3級	7点 1.4km	北海道空知総合振興局 助言 H24.10.9 A0444	株式会社シビテック	H24.10.2 H24.12.10
北海道	北斗市 一部 八雲町 一部	その他	基準点測量 基準点測量 基準点測量	1級 2級	11点 67点	鉄道建設・運輸施設整備支援 機構 助言 H24.10.10 A0445	株式会社シン技術コンサル	H24.10.9 H25.7.24
北海道	厚沢部町 一部 黒松内町 一部		基準点測量 水準測量	3級	10点 139km			
北海道	長万部町 一部							
北海道	二セコ町 一部 蘭越町 一部	その他	基準点測量 基準点測量 基準点測量 水準測量	1級 2級 3級 3級	8点 20点 3点 102km	鉄道建設・運輸施設整備支援 機構 助言 H24.10.10 A0446	株式会社シン技術コンサル	H24.9.25 H25.7.24
北海道	仁木町 一部 倶知安町 一部							
北海道	赤井川村 一部 小樽市 一部							
北海道	札幌市 一部							
北海道	鷹栖町 一部	その他	基準点測量	3級	2点	北海道上川総合振興局 助言 H24.10.10 A0447	北海道キング設計株式 会社	H24.9.24 H25.2.20
北海道	上川町 一部	その他	基準点測量 基準点測量	3級 1級	1点 1点	北海道上川総合振興局 助言 H24.10.10 A0448	北武コンサルタント株式 会社	H24.9.27 H24.11.30
北海道	留萌市 一部	その他	基準点測量	3級	2点	北海道留萌振興局 助言 H24.10.10 A0449	株式会社シン技術コンサル	H24.10.4 H25.3.21
北海道	厚真町 一部	その他	航空レーザ測 量	1000	25.9km ²	北海道胆振総合振興局 助言 H24.10.12 A0450	株式会社タナカコンサル タント	H24.10.2 H25.3.21
北海道	上士幌町 一部	その他	基準点測量	3級	6点	北海道開発局帯広開発建設部 助言 H24.10.11 A0451	株式会社ドーコン	H24.10.5 H24.10.30
北海道	岩見沢市 一部	その他	基準点測量	3級	4点	北海道空知総合振興局 助言 H24.10.15 A0452	株式会社みずほ栄設計	H24.10.5 H25.3.11
北海道	夕張市 一部	その他	基準点測量	3級	4点	北海道開発局札幌開発建設部 助言 H24.10.18 A0453	北成コンサルタント株式 会社	H24.10.10 H24.12.10
北海道	増毛町 一部	その他	航空レーザ測 量	1000	0.005km ²	北海道開発局留萌開発建設部 留萌開発事務所 助言 H24.10.18 A0454	株式会社メイセイ・エンジ ニアリング	H24.10.3 H25.1.28
北海道	大空町 一部	その他	基準点測量 路線測量	3級	2点 0.4km	北海道オホーツク総合振興局 助言 H24.10.18 A0455	益村測量設計株式会社	H24.9.19 H25.1.30
北海道	斜里町 一部	その他	基準点測量	1級	1点	北海道開発局網走開発建設部 網走路事務所 助言 H24.10.18 A0456	株式会社構研エンジニア リング	H24.10.10 H25.2.27
北海道	芽室町 一部	その他	基準点測量	2級	6点	北海道開発局帯広開発建設部 助言 H24.10.18 A0457	スミセキ・ジオテック株式 会社	H24.10.11 H25.1.17
北海道	むかわ町 一部	その他	基準点測量	3級	2点	北海道胆振総合振興局 助言 H24.10.18 A0458	株式会社北海道農業建 設コンサルタント	H24.10.12 H24.11.30
北海道	利尻町 一部 礼文町 一部	その他	基準点測量 基準点測量 基準点測量	1級 2級 3級	1点 5点 13点	北海道宗谷総合振興局 助言 H24.10.18 A0459	北辰建設コンサルタント 株式会社	H24.10.10 H25.3.15
北海道	初山別村 一部	その他	基準点測量	3級	9点	北海道開発局留萌開発建設部 羽幌道路事務所 助言 H24.10.18 A0460	株式会社ダイヤコンサル タント	H24.10.22 H24.12.10
北海道	美唄市 一部	その他	基準点測量	1級	2点	北海道空知総合振興局 助言 H24.10.18 A0461	株式会社植東コンサル タント	H24.10.12 H24.11.30
北海道	別海町 一部	その他	基準点測量	3級	6点	北海道開発局釧路開発建設部 助言 H24.10.18 A0462	株式会社農土コンサル	H24.10.11 H24.12.19
北海道	別海町 一部	その他	基準点測量	3級	6点	北海道開発局釧路開発建設部 助言 H24.10.18 A0463	NTCコンサルタツツ株式 会社	H24.6.20 H25.1.10
北海道	別海町 一部	その他	基準点測量	3級	6点	北海道開発局釧路開発建設部 助言 H24.10.18 A0464	サンスイコンサルタツ株式 会社	H24.10.11 H25.1.30
北海道	池田町 一部	その他	基準点測量	3級	2点	北海道開発局帯広開発建設部 助言 H24.10.18 A0465	株式会社フロンティア技 研	H24.10.13 H24.11.9
北海道	根室市 一部	その他	基準点測量	3級	2点	北海道釧路総合振興局 助言 H24.10.18 A0466	有限会社高橋測量事務 所	H24.10.22 H25.1.30
北海道	根室市 一部	その他	基準点測量 基準点測量	1級 3級	5点 8点	北海道釧路総合振興局 助言 H24.10.18 A0467	北海道キング設計株式 会社	H24.10.12 H25.3.21
北海道	大空町 一部	その他	基準点測量 基準点測量 基準点測量	1級 3級 3級	1点 3点 3点	北海道オホーツク総合振興局 助言 H24.10.18 A0468	株式会社中神土木設計 事務所	H24.10.12 H25.3.21
北海道	音更町 一部	その他	基準点測量	3級	10点	北海道十勝総合振興局 助言 H24.10.18 A0469	北王コンサルタント株式 会社	H24.10.13 H25.2.8
北海道	恵庭市 一部	都市計画	数値図化 その他の応用 測量	2500 1000	95.25km ² 369km	北海道恵庭市 助言 H24.10.18 A0470	株式会社GIS北海道	H24.9.18 H25.3.29
北海道	更別村 一部	その他	基準点測量	3級	4点	北海道十勝総合振興局 助言 H24.10.18 A0471	株式会社ケント技研	H24.10.15 H24.12.20
北海道	島牧村 一部	その他	基準点測量 基準点測量	1級 3級	2点 2点	北海道後志総合振興局 助言 H24.10.19 A0472	臥牛測量設計株式会社	H24.10.15 H24.11.30
北海道	むかわ町 一部	その他	数値図化	2500	23.1km ²	北海道開発局室蘭開発建設部 助言 H24.10.29 A0473	株式会社GIS北海道	H24.10.5 H25.2.12
北海道	別海町 一部	その他	基準点測量 基準点測量	1級 3級	1点 5点	北海道釧路総合振興局 助言 H24.10.19 A0474	株式会社津村測量設計	H24.10.16 H24.12.20
北海道	新得町 一部	その他	基準点測量	3級	2点	北海道十勝総合振興局 助言 H24.10.19 A0475	東和工研株式会社	H24.10.17 H25.2.20
北海道	北広島市 一部	その他	基準点測量 基準点測量 基準点測量	4級 2級 3級	40点 3点 4点	北海道開発局札幌開発建設部 助言 H24.10.22 A0476	株式会社タナカコンサル タント	H24.9.20 H25.2.6
北海道	遠軽町 一部	その他	基準点測量	2級	3点	北海道オホーツク総合振興局 助言 H24.10.24 A0477	サン技術コンサルタツ 株式会社	H24.10.17 H25.1.30
北海道	別海町 一部	その他	基準点測量	3級	3点	北海道開発局釧路開発建設部 助言 H24.10.24 A0478	株式会社トボク管理	H24.10.3 H24.12.20
北海道	北広島市 一部	その他	基準点測量 基準点測量	2級 3級	1点 2点	北海道開発局札幌開発建設部 助言 H24.10.25 A0479	株式会社中田測量	H24.10.19 H24.12.17
北海道	美唄市 一部	その他	基準点測量 水準測量	1級 3級	10点 27km	北海道開発局札幌開発建設部 岩見沢農業事務所 助言 H24.10.25 A0480	株式会社アルト技研	H24.9.14 H25.2.19
北海道	美唄市 一部	その他	基準点測量 水準測量	1級 3級	6点 13.5km	北海道開発局札幌開発建設部 岩見沢農業事務所 助言 H24.10.25 A0481	株式会社ランドプランニ ング	H24.10.19 H25.2.19
北海道	美唄市 一部	その他	基準点測量 水準測量	1級 3級	3点 10点	北海道開発局札幌開発建設部 岩見沢農業事務所 助言 H24.10.25 A0482	北王コンサルタント株式 会社	H24.10.19 H25.3.5
北海道	美唄市 一部	その他	基準点測量	3級	1点	北海道空知総合振興局 助言 H24.10.25 A0483	デザイン設計株式会社	H24.10.19 H24.11.30
北海道	せたな町 全域	その他	基準点測量	3級	2点	函館開発建設部 助言 H24.10.24 A0484	株式会社エーティック	H24.11.5 H25.2.19

北海道地方

都道府県名	測量地域	測量目的	測量種別	縮尺・等級	事業量	測量計画機関(助言番号)	測量作業機関	実施時期
北海道	上富良野町 一部	その他	基準点測量	2級	4点	北海道上川総合振興局 助言 H24.10.26 A0485	北海道土木設計株式会社	H24.10.18 H24.11.30
北海道	旭川市 一部	その他	基準点測量	2級	3点	北海道上川総合振興局 助言 H24.10.26 A0486	株式会社ドーコン	H24.10.29 H25.3.21
北海道	滝川市 一部	その他	基準点測量	3級	1点	北海道空知総合振興局 助言 H24.10.29 A0487	扇コンサル株式会社	H24.10.20 H24.11.30
北海道	由仁町 一部	その他	基準点測量	3級	5点	北海道空知総合振興局 助言 H24.10.29 A0488	株式会社ケント技研	H24.10.22 H24.11.30
北海道	陸別町 一部	その他	基準点測量 基準点測量	1級 3級	2点 1点	北海道十勝総合振興局 助言 H24.10.30 A0489	株式会社田中測量設計	H24.10.18 H24.11.30
北海道	芽室町 一部	その他	基準点測量 基準点測量	1級 3級	2点 2点	北海道十勝総合振興局 助言 H24.10.30 A0490	株式会社ウイネット	H24.10.29 H24.12.20
北海道	大空町 一部	その他	基準点測量 基準点測量	1級 3級	1点 4点	北海道オホーツク総合振興局 助言 H24.10.30 A0491	サン技術コンサルタント 株式会社	H24.10.19 H25.3.29
北海道	大空町 一部 津別町 一部 美幌町 一部 網走市 一部	その他	水準測量 数値撮影(デジタル)	簡級 地上画素寸法 12cm	80.2km 161.2km ²	北海道オホーツク総合振興局 助言 H24.10.30 A0492	株式会社シン技術コンサル	H24.11.1 H25.3.19
北海道	清里町 一部 小清水町 一部	その他	基準点測量 基準点測量	1級 3級	4点 2点	北海道オホーツク総合振興局 助言 H24.10.30 A0493	北王設計コンサルタント 株式会社	H24.10.24 H24.12.21
北海道	鹿追町 一部	その他	基準点測量	3級	2点	北海道十勝総合振興局 助言 H24.10.30 A0494	株式会社若松測量設計	H24.10.23 H24.11.30
北海道	浦幌町 一部	その他	基準点測量	1級	1点	北海道浦幌町 助言 H24.10.30 A0495	菊地技術コンサルタント 株式会社	H24.10.23 H24.12.15
北海道	根室市 一部	その他	基準点測量 基準点測量	1級 3級	3点 4点	北海道釧路総合振興局 助言 H24.10.30 A0496	有限会社サノ測量設計 社	H24.10.3 H25.2.20
北海道	雄武町 一部	その他	水準測量	2級	1点	北海道オホーツク総合振興局 助言 H24.10.30 A0497	メルテックコンサルタント 株式会社	H24.10.25 H24.12.20
北海道	共和町 一部	その他	基準点測量 基準点測量	1級 2級	1点 1点	北海道開発局小樽開発建設部 助言 H24.10.30 A0498	株式会社北企画エンジニア リング	H24.11.1 H24.11.15
北海道	新冠町 一部	その他	基準点測量	3級	4点	北海道胆振総合振興局 助言 H24.11.1 A0499	株式会社ケント技研	H24.10.23 H25.2.12
北海道	室蘭市 一部	その他	基準点測量	3級	2点	北海道胆振総合振興局 助言 H24.10.30 A0500	株式会社下国測量	H24.10.23 H24.11.20
北海道	松前町 一部	その他	基準点測量 基準点測量	1級 3級	2点 2点	北海道渡島総合振興局 助言 H24.10.30 A0501	株式会社牧野測量	H24.10.24 H25.3.11
北海道	安平町 一部	その他	基準点測量	1級	4点	北海道開発局室蘭開発建設部 助言 H24.10.30 A0502	中央コンサルタンツ株式 会社	H24.10.22 H25.3.5
北海道	由仁町 一部	その他	基準点測量	3級	1点	北海道空知総合振興局 助言 H24.10.29 A0503	株式会社本山測量設計	H24.11.10 H24.12.20
北海道	石狩市 一部	その他	基準点測量 基準点測量	3級 2級	1点 1点	北海道空知総合振興局 助言 H24.11.1 A0504	株式会社北土興測	H24.10.26 H25.1.30
北海道	石狩市 一部	その他	基準点測量 基準点測量	3級 2級	1点 1点	北海道空知総合振興局 助言 H24.11.1 A0505	株式会社ハイデックス和 島	H24.10.26 H24.11.9
北海道	函館市 一部	その他	基準点測量	2級	1点	北海道渡島総合振興局 助言 H24.11.1 A0506	株式会社山調住建コン サルタント	H24.10.30 H24.12.20
北海道	函館市 全域	その他	基準点測量 基準点測量	1級 3級	1点 1点	北海道渡島総合振興局 助言 H24.11.1 A0507	株式会社ツカサ技研	H24.10.26 H25.1.21
北海道	網走市 一部	その他	基準点測量 基準点測量 基準点測量	1級 3級 4級	1点 3点 5点	北海道オホーツク総合振興局 助言 H24.10.30 A0508	益村測量設計株式会社	H24.10.10 H25.3.21
北海道	中川町 一部	その他	基準点測量	3級	3点	北海道上川総合振興局 助言 H24.11.1 A0509	株式会社協和コンサルタ ント	H24.10.24 H24.12.20
北海道	士別市 一部	その他	基準点測量	3級	1点	北海道開発局旭川開発建設部 助言 H24.11.1 A0510	三共測量コンサルタント 株式会社	H24.10.26 H25.1.7
北海道	大空町 一部	その他	基準点測量	3級	1点	北海道開発局網走開発建設部 助言 H24.11.6 A0511	株式会社ドボク管理	H24.10.25 H25.3.4
北海道	佐呂間町 一部	その他	数値撮影(デジタル) 写真地図作成(デジタル オルソ) 同時調整	地上画素寸法 12cm 1000	145.5km ² 39.3km ² 387点	北海道オホーツク総合振興局 助言 H24.11.6 A0512	株式会社シン技術コンサル	H24.11.1 H25.2.28
北海道	遠軽町 一部	その他	基準点測量 基準点測量 路線測量	1級 3級	1点 2点 0.4km	北海道オホーツク総合振興局 助言 H24.11.6 A0513	株式会社カワムラ	H24.10.30 H24.12.20
北海道	根室市 一部	その他	基準点測量 基準点測量	3級 2級	10点 3点	北海道釧路総合振興局 助言 H24.11.6 A0514	株式会社津村測量設計	H24.10.3 H25.2.20
北海道	浜中町 一部	その他	基準点測量	1級	2点	北海道釧路総合振興局 助言 H24.11.6 A0515	株式会社松木測量設計	H24.10.29 H25.3.11
北海道	安平町 一部	その他	基準点測量	2級	3点	北海道開発局室蘭開発建設部 助言 H24.11.1 A0516	株式会社イーエス総合研 究所	H24.8.24 H25.2.19
北海道	新篠津村 一部	その他	基準点測量	2級	1点	北海道空知総合振興局 助言 H24.11.5 A0517	北武コンサルタント株式 会社	H24.9.28 H25.3.11
北海道	湧別町 一部	その他	基準点測量	2級	3点	北海道開発局網走開発建設部 助言 H24.11.6 A0518	株式会社アルト技研	H24.10.18 H25.3.8
北海道	鹿追町 一部	その他	基準点測量	3級	2点	北海道十勝総合振興局 助言 H24.11.6 A0519	有限会社旭東測量設計 社	H24.10.31 H25.1.30
北海道	湧別町 一部	その他	基準点測量 基準点測量	1級 3級	9点 40点	北海道オホーツク総合振興局 助言 H24.11.7 A0520	株式会社中神土木設計 事務所	H24.11.1 H25.3.25
北海道	湧別町 一部	その他	基準点測量 基準点測量	1級 3級	8点 46点	北海道オホーツク総合振興局 助言 H24.11.7 A0521	株式会社中神土木設計 事務所	H24.11.1 H25.3.25
北海道	厚沢部町 一部	その他	基準点測量 基準点測量	1級 3級	1点 1点	北海道渡島総合振興局 助言 H24.11.6 A0522	株式会社シン技術コンサル	H24.11.1 H25.3.11
北海道	函館市 一部	その他	基準点測量 基準点測量	1級 3級	1点 2点	北海道渡島総合振興局 助言 H24.11.6 A0523	株式会社アース設計事 務所	H24.10.31 H25.1.21
北海道	士幌町 一部	その他	基準点測量	2級	2点	北海道開発局帯広開発建設部 助言 H24.11.12 A0524	パブリックコンサルタント 株式会社	H24.10.31 H24.11.30
北海道	天塩町 一部	その他	基準点測量	3級	4点	北海道開発局留萌開発建設部 助言 H24.11.7 A0525	新和測量株式会社	H24.10.30 H24.11.30
北海道	小平町 一部	その他	基準点測量	3級	3点	北海道開発局留萌開発建設部 留萌開発事務所 助言 H24.11.7 A0526	株式会社開発工営社	H24.10.26 H25.2.12
北海道	弟子屈町 一部 標茶町 一部 釧路町 一部 釧路市 一部	その他	カラー撮影 (フィルム)	12500	628.9km ²	北海道開発局釧路開発建設部 助言 H24.11.12 A0527	日測技研株式会社	H24.10.13 H25.2.18
北海道	中富良野町 一部	その他	基準点測量 基準点測量	1級 3級	1点 1点	北海道上川総合振興局 助言 H24.11.7 A0528	中央測建株式会社	H24.10.31 H25.2.20
北海道	剣淵町 一部	その他	基準点測量	1級	3点	北海道士別市 助言 H24.11.7 A0529	株式会社アクセスフィー ルド	H24.11.1 H24.11.30
北海道	余市町 一部	その他	基準点測量	3級	2点	北海道後志総合振興局 助言 H24.11.6 A0530	株式会社シビテック	H24.11.5 H25.1.31

北海道地方

都道府県名	測量地域	測量目的	測量種別	縮尺・等級	事業量	測量計画機関(助言番号)	測量作業機関	実施時期
北海道	広尾町 一部	その他	数値撮影(デジタル) 空中三角測量	地上画素寸法 12cm 2500	16.39km ² 42点 6.7km ²	北海道開発局帯広開発建設部 助言 H24.11.12 A0531	国際航業株式会社	H24.11.7 H25.2.7
北海道	芽室町 一部	その他	基準点測量	2級	5点	北海道十勝総合振興局 助言 H24.11.12 A0532	株式会社ルーラルエンジニア	H24.11.2 H25.3.19
北海道	黒松内町 一部	その他	基準点測量	3級	4点	北海道後志総合振興局 助言 H24.11.12 A0533	北山測量設計株式会社	H24.11.5 H25.1.30
北海道	岩見沢市 一部	その他	基準点測量	3級	6点	北海道空知総合振興局 助言 H24.11.12 A0534	株式会社創生コンサルタント	H24.11.6 H25.3.28
北海道	鶴居村 一部	その他	基準点測量 基準点測量	2級 3級	5点 2点	北海道釧路総合振興局 助言 H24.11.14 A0535	東邦コンサルタント株式会社	H24.11.10 H24.12.30
北海道	増毛町 一部	その他	基準点測量	3級	3点	北海道留萌振興局 助言 H24.11.12 A0536	株式会社イズム・グリーン	H24.11.2 H25.1.30
北海道	留萌市 一部 小平町 一部	その他	基準点測量 基準点測量	1級 3級	1点 6点	北海道留萌振興局 助言 H24.11.12 A0537	株式会社ズコーシャ	H24.11.12 H25.3.21
北海道	旭川市 一部	基準点管理	基準点測量	3級	1点	北海道旭川市 助言 H24.11.12 A0538	株式会社フジ土木設計	H24.8.31 H25.2.28
北海道	江差町 一部	その他	基準点測量 基準点測量	2級 2級	1点 2点	函館開発建設部 助言 H24.11.14 A0539	株式会社ノース技研	H24.11.8 H25.3.19
北海道	洞爺湖町 一部	道路計画	基準点測量	3級	2点	北海道洞爺湖町 助言 H24.11.14 A0540	応用設計株式会社	H24.11.9 H24.11.30
北海道	厚真町 一部	その他	基準点測量	3級	5点	北海道胆振総合振興局 助言 H24.11.14 A0541	日章測量設計株式会社	H24.11.12 H25.2.28
北海道	新得町 一部	その他	基準点測量 基準点測量 基準点測量	1級 2級 3級	2点 2点 3点	北海道十勝総合振興局 助言 H24.11.14 A0542	新和測量株式会社	H24.11.9 H25.3.21
北海道	音更町 一部	その他	基準点測量	3級	2点	北海道開発局帯広開発建設部 助言 H24.11.14 A0543	株式会社小出コンサルタント	H24.11.9 H25.3.18
北海道	白糠町 一部 釧路市 一部	その他	基準点測量 基準点測量 基準点測量	1級 2級 3級	2点 2点 3点	北海道釧路総合振興局 助言 H24.11.14 A0544	株式会社松木測量設計	H24.11.10 H25.3.10
北海道	釧路市 一部	その他	基準点測量	4級	36点	北海道開発局釧路開発建設部 助言 H24.11.14 A0545	株式会社津村測量設計	H24.11.9 H25.2.18
北海道	標茶町 一部 厚岸町 一部	その他	カラー撮影(フィルム) 数値図化 既成図数値化 数値図化 空中三角測量 水準測量	12500 2500 2500 1000 簡級	82.8km ² 16.8km ² 18.3km ² 2.7km ² 25点 39.7km	北海道開発局釧路開発建設部 助言 H24.11.26 A0546	株式会社八州	H24.8.30 H25.1.21
北海道	増毛町 一部	その他	基準点測量	3級	3点	北海道留萌振興局 助言 H24.11.14 A0547	株式会社シー・イー・サービス	H24.11.6 H25.3.21
北海道	黒松内町 一部	その他	基準点測量 基準点測量	1級 3級	2点 2点	北海道後志総合振興局 助言 H24.11.14 A0548	パンフィックコンサルタンツ株式会社	H24.11.15 H24.12.15
北海道	根室市 一部	その他	基準点測量 基準点測量 基準点測量 路線測量	1級 3級 4級	1点 3点 46点 2km	北海道開発局釧路開発建設部 助言 H24.11.26 A0549	株式会社ブラテック	H24.11.13 H25.2.21
北海道	中標津町 一部	その他	基準点測量 基準点測量	1級 2級	1点 1点	北海道釧路総合振興局 助言 H24.11.26 A0550	中央測建株式会社	H24.11.19 H25.1.30
北海道	中川町 一部 美深町 一部 名寄市 一部	河川計画	基準点測量 基準点測量 水準測量	1級 2級 2級	10点 43点 46km	北海道開発局旭川開発建設部 助言 H24.11.19 A0551	株式会社土木開発センター	H24.11.17 H25.3.15
北海道	浜頓別町 一部	その他	基準点測量	1級	14点	北海道開発局稚内開発建設部 助言 H24.11.19 A0552	株式会社農土コンサル	H24.11.14 H24.12.28
北海道	稚内市 一部 豊富町 一部 幌延町 一部	その他	航空レーザ測量	0.5mメッシュ	117km ²	環境省北海道地方環境事務所 助言 H24.11.19 A0553	朝日航洋株式会社	H24.11.1 H25.3.29
北海道	札幌市 一部	その他	基準点測量 基準点測量	3級 1級	1点 4点	北海道開発局札幌開発建設部 札幌河川事務所 助言 H24.11.22 A0554	株式会社イズム・グリーン	H24.11.26 H25.2.4
北海道	札幌市 一部	その他	基準点測量	1級	6点	北海道札幌市 助言 H24.11.27 A0555	大西測量設計株式会社	H24.11.14 H25.2.2
北海道	七飯町 一部	その他	基準点測量 基準点測量	1級 2級	6点 1点	函館開発建設部 助言 H24.11.26 A0556	北成コンサルタント株式会社	H24.11.16 H25.1.31
北海道	滝上町 一部	その他	基準点測量	2級	4点	北海道開発局網走開発建設部 興部道路事務所 助言 H24.11.26 A0557	株式会社山腰測量設計事務所	H24.11.16 H24.12.7
北海道	八雲町 一部	その他	基準点測量 基準点測量	1級 3級	1点 3点	北海道渡島総合振興局 助言 H24.11.26 A0558	北海道土木設計株式会社	H24.11.19 H25.1.30
北海道	清水町 一部	その他	基準点測量 基準点測量	2級 3級	1点 1点	北海道開発局帯広開発建設部 帯広道路事務所 助言 H24.11.26 A0559	平田技術コンサルタント株式会社	H24.11.17 H24.12.15
北海道	浜中町 一部	その他	基準点測量	2級	5点	北海道釧路総合振興局 助言 H24.11.26 A0560	有限会社金子設計事務所	H24.11.21 H25.3.21
北海道	京極町 一部	その他	基準点測量	3級	2点	北海道後志総合振興局 助言 H24.11.27 A0561	株式会社田西設計コンサル	H24.11.19 H25.3.21
北海道	北見市 一部	その他	基準点測量 路線測量	3級	2点 0.48km	北海道オホーツク総合振興局 助言 H24.11.28 A0562	株式会社カワムラ	H24.11.21 H25.3.19
北海道	釧路市 一部	その他	基準点測量 基準点測量	3級 1級	2点 1点	北海道釧路総合振興局 助言 H24.11.28 A0563	株式会社小出コンサルタント	H24.11.26 H25.2.20
北海道	栗山町 一部	その他	基準点測量	3級	3点	北海道空知総合振興局 助言 H24.11.26 A0564	株式会社帝国設計事務所	H24.11.21 H25.3.21
北海道	千歳市 一部	その他	基準点測量	3級	1点	北海道千歳市 助言 H24.11.27 A0565	株式会社池田測量設計	H24.11.27 H24.12.17
北海道	岩見沢市 一部	その他	基準点測量 基準点測量	1級 3級	2点 1点	北海道空知総合振興局 助言 H24.11.27 A0566	株式会社ケント技研	H24.12.5 H25.1.10
北海道	名寄市 一部	その他	基準点測量	3級	3点	北海道上川総合振興局 助言 H24.11.28 A0567	新栄コンサルタント株式会社	H24.10.15 H25.3.20
北海道	天塩町 一部 遠別町 一部	その他	基準点測量 基準点測量	1級 3級	4点 3点	北海道留萌振興局 助言 H24.11.28 A0568	株式会社シー・イー・サービス	H24.11.26 H25.3.21
北海道	森町 一部	その他	基準点測量	3級	3点	北海道渡島総合振興局 助言 H24.11.30 A0569	株式会社中田測量	H24.11.22 H24.12.10
北海道	池田町 一部 豊頃町 一部	その他	基準点測量 水準測量	2級 2級	1点 18km	北海道開発局帯広開発建設部 助言 H24.11.29 A0570	株式会社福田水文センター	H24.11.9 H24.12.10

北海道地方

都道府県名	測量地域	測量目的	測量種別	縮尺・等級	事業量	測量計画機関(助言番号)	測量作業機関	実施時期
北海道	幌加内町 一部 沼田町 一部 北竜町 一部 雨竜町 一部 妹背牛町 一部 浦臼町 一部 月形町 一部 栗山町 一部 長沼町 一部 由仁町 一部 奈井江町 一部 南幌町 一部 新篠津村 一部 当別町 一部 石狩市 一部 北広島市 一部 恵庭市 一部 深川市 一部 砂川市 一部 滝川市 一部 千歳市 一部 三笠市 一部 赤平市 一部 江別市 一部 美幌市 一部 岩見沢市 一部 札幌市 一部	その他	修正測量 修正測量	2500 5000	113.54km ² 3.95km ²	北海道開発局札幌開発建設部 助言 H24.11.30 A0571	株式会社シン技術コンサル	H24.11.15 H25.3.28
北海道	陸別町 一部 足寄町 一部	その他	数値撮影(デジタル) 数値図化 同時調整	地上画素寸法 12cm 1000	8.19km ² 18.18km ² 21点	北海道開発局帯広開発建設部 助言 H24.12.3 A0572	国際航業株式会社	H24.11.30 H25.2.21
北海道	新ひだか町 一部	その他	基準点測量 基準点測量	1級 3級	2点 1点	森林総合研究所森林農地整備センター 助言 H24.11.30 A0573	株式会社日高測量	H24.11.27 H24.12.28
北海道	奥尻町 一部	その他	基準点測量 基準点測量	1級 3級	3点 7点	北海道渡島総合振興局 助言 H24.11.30 A0574	協友測量設計株式会社	H24.11.26 H25.3.25
北海道	音更町 一部	その他	基準点測量 基準点測量	2級 3級	1点 3点	北海道十勝総合振興局 助言 H24.12.3 A0575	株式会社開発調査研究所	H24.11.28 H25.2.28
北海道	札幌市 一部	その他	基準点測量	3級	2点	北海道開発局札幌開発建設部 札幌河川事務所 助言 H24.12.4 A0576	株式会社ケイジー技研	H24.11.14 H25.1.28
北海道	古平町 一部	その他	基準点測量 基準点測量	1級 3級	1点 5点	北海道開発局小樽開発建設部 助言 H24.12.3 A0577	北海道道路エンジニアリング株式会社	H24.11.27 H25.3.21
北海道	別海町 一部	その他	基準点測量 基準点測量	2級 1級	1点 1点	北海道釧路総合振興局 助言 H24.12.3 A0578	株式会社ブラテック	H24.10.17 H25.3.11
北海道	稚内市 一部	その他	基準点測量	3級	4点	北海道宗谷総合振興局 助言 H24.12.3 A0579	アトラス・サーベイ株式会社	H24.11.27 H25.2.20
北海道	森町 一部	その他	基準点測量	3級	2点	北海道渡島総合振興局 助言 H24.12.4 A0580	株式会社ノース技研	H24.11.28 H25.2.28
北海道	八雲町 一部	その他	数値図化	2500	20.56km ²	北海道八雲町 助言 H24.12.4 A0581	北海航測株式会社	H24.11.5 H25.3.20
北海道	苫小牧市 一部	その他	基準点測量 基準点測量	1級 2級	2点 2点	北海道開発局室蘭開発建設部 助言 H24.12.5 A0582	株式会社イーエス総合研究所	H24.11.28 H25.1.16
北海道	安平町 一部							
北海道	湧別町 一部	その他	数値図化	1000	4.74km ²	北海道開発局網走開発建設部 北見農業事務所 助言 H24.12.5 A0583	株式会社パスコ	H24.11.30 H25.3.19
北海道	愛別町 一部	その他	基準点測量 基準点測量	1級 3級	1点 2点	北海道上川総合振興局 助言 H24.12.7 A0584	株式会社エーティック	H24.11.29 H25.2.12
北海道	小平町 一部	その他	基準点測量	2級	2点	北海道留萌振興局 助言 H24.12.7 A0585	北海道道路エンジニアリング株式会社	H24.12.4 H25.3.21
北海道	足寄町 一部	その他	基準点測量	2級	3点	北海道十勝総合振興局 助言 H24.12.6 A0586	コスモ測量設計株式会社	H24.12.4 H25.3.21
北海道	羅臼町 一部	その他	基準点測量	3級	2点	北海道開発局釧路開発建設部 助言 H24.12.12 A0587	大開技術コンサルタント株式会社	H24.12.4 H24.12.25
北海道	岩内町 一部	その他	基準点測量	2級	1点	北海道開発局小樽開発建設部 助言 H24.12.11 A0588	株式会社東亜エンジニアリング	H24.12.6 H25.1.31
北海道	浦河町 一部	その他	基準点測量 基準点測量	1級 3級	2点 1点	北海道日高振興局 助言 H24.12.17 A0589	株式会社北海道農業建設コンサルタント	H24.12.6 H24.12.28
北海道	古平町 一部	その他	基準点測量	1級	2点	北海道後志総合振興局 助言 H24.12.12 A0590	パブリックコンサルタント株式会社	H24.12.7 H25.2.20
北海道	むかわ町 一部	その他	基準点測量 基準点測量	1級 3級	2点 2点	北海道開発局室蘭開発建設部 助言 H24.12.12 A0591	株式会社山田測量設計	H24.12.7 H25.1.15
北海道	浦河町 一部	その他	基準点測量 基準点測量	2級 3級	2点 2点	北海道日高振興局 助言 H24.12.19 A0592	株式会社細道コンサルタント	H24.12.14 H25.3.25
北海道	黒松内町 一部	その他	基準点測量 基準点測量	1級 3級	2点 1点	北海道後志総合振興局 助言 H24.12.19 A0593	株式会社シン技術コンサル	H24.12.12 H25.3.21
北海道	美幌町 一部	その他	基準点測量	1級	2点	北海道オホーツク総合振興局 助言 H24.12.19 A0594	株式会社アイネス	H24.8.21 H25.1.30
北海道	砂川市 一部	その他	基準点測量	2級	6点	北海道空知総合振興局 助言 H24.12.21 A0595	デザイン設計株式会社	H24.12.18 H25.3.29
北海道	津別町 一部	その他	基準点測量	1級	2点	北海道オホーツク総合振興局 助言 H24.12.21 A0596	明治コンサルタント株式会社	H24.12.20 H25.1.30
北海道	上富良野町 一部	その他	基準点測量 基準点測量	2級 3級	1点 10点	北海道上川総合振興局 助言 H24.12.21 A0597	株式会社開発調査研究所	H24.12.19 H25.3.25
北海道	黒松内町 一部	その他	基準点測量	3級	1点	北海道後志総合振興局 助言 H24.12.26 A0598	北電総合設計株式会社	H24.12.18 H25.3.20
北海道	北斗市 一部	その他	基準点測量 基準点測量	1級 3級	15点 34点	北海道渡島総合振興局 助言 H25.1.7 A0599	臥牛測量設計株式会社	H24.12.26 H25.3.25
北海道	美瑛町 一部 上川町 一部 愛別町 一部 比布町 一部 東神楽町 一部 士別市 一部 旭川市 一部	その他	カラー撮影(フィルム) 数値図化 写真地図作成(デジタルオルソ)	1/12500 2500 2500	779km ² 89.8km ² 89.8km ²	北海道開発局旭川開発建設部 助言 H25.1.8 A0600	東北測量株式会社	H24.9.20 H25.3.15
北海道	白糠町 一部	その他	基準点測量 基準点測量 数値図化	1級 3級 1000	3点 2点 0.87km ²	北海道釧路総合振興局 助言 H25.1.31 A0601	株式会社日建エンジニアリング	H24.12.27 H25.3.21
北海道	美幌町 一部	その他	基準点測量	2級	1点	北海道開発局網走開発建設部 北見道路事務所 助言 H25.1.8 A0602	株式会社ドボク管理	H24.12.26 H25.2.15
北海道	北見市 一部	基準点管理	基準点測量	3級	1点	北海道北見市 助言 H25.1.11 A0603	株式会社シン技術コンサル	H25.1.20 H25.2.28
北海道	北斗市 一部	その他	基準点測量 路線測量 路線測量 路線測量	4級 その他 その他 その他	182点 16.6km 16.6km 16.6km	鉄道建設・運輸施設整備支援機構 助言 H25.1.17 A0604	玉野総合コンサルタント株式会社	H25.1.10 H25.11.5
北海道	厚沢部町 一部							
北海道	八雲町 一部							

北海道地方

都道府県名	測量地域	測量目的	測量種別	縮尺・等級	事業量	測量計画機関(助言番号)	測量作業機関	実施時期
北海道	黒松内町 一部	その他	基準点測量 路線測量 路線測量	4級 その他 その他	72点 14.9km 14.9km 14.9km	鉄道建設・運輸施設整備支援 機構 助言 H25.1.17 A0605	株式会社八州	H25.1.10 H25.10.25
北海道	豊浦町 一部							
北海道	蘭越町 一部							
北海道	ニセコ町 一部							
北海道	伊達市 一部	その他	基準点測量 基準点測量	2級 3級	1点 4点	北海道胆振総合振興局 助言 H25.1.21 A0606	道建コンサルタント株式 会社	H25.1.21 H25.3.21
北海道	日高町 一部	その他	基準点測量	3級	9点	北海道胆振総合振興局 助言 H25.1.21 A0607	新和測量株式会社	H25.1.10 H25.3.21
北海道	森町 一部	その他	基準点測量 水準測量	1級 3級	1点 6点	北海道渡島総合振興局 助言 H25.1.21 A0608	北海航測株式会社	H25.1.9 H25.2.28
北海道	白糠町 一部	その他	基準点測量 基準点測量 数値撮影(デ ジタル) 数値図化	1級 3級 地上画素寸法 12cm 1000	3点 1点 6.097km ² 0.53km ²	北海道釧路総合振興局 助言 H25.1.31 A0609	株式会社津村測量設計	H25.1.17 H25.3.21
北海道	白糠町 一部	その他	基準点測量	1級	2点	北海道釧路総合振興局 助言 H25.1.18 A0610	山下コンサルタント株式 会社	H25.1.18 H25.3.27
北海道	豊頃町 一部	その他	基準点測量 基準点測量	1級 3級	2点 1点	北海道十勝総合振興局 助言 H25.1.21 A0611	北海道土木設計株式会 社	H24.10.17 H25.3.21
北海道	浦幌町 一部	その他	基準点測量 基準点測量	1級 3級	1点 2点	北海道十勝総合振興局 助言 H25.1.21 A0612	北海道土木設計株式会 社	H24.12.5 H25.3.25
北海道	えりも町 一部	その他	基準点測量	2級	1点	北海道胆振総合振興局 助言 H25.1.25 A0613	日新測量株式会社	H24.12.21 H25.3.4
北海道	釧路市 一部	その他	基準点測量	3級	3点	北海道釧路総合振興局 助言 H25.1.29 A0614	大地コンサルタント株式 会社	H25.1.26 H25.3.29
北海道	むかわ町 一部	その他	基準点測量	2級	2点	北海道開発局室蘭開発建設部 助言 H25.1.31 A0615	新和測量株式会社	H25.1.21 H25.3.11
北海道	芽室町 一部	その他	基準点測量	3級	3点	北海道十勝総合振興局 助言 H25.2.4 A0616	日建コンサルタント株式 会社	H25.1.30 H25.3.25
北海道	別海町 一部	その他	基準点測量	3級	3点	北海道開発局釧路開発建設部 助言 H25.2.14 A0617	北王コンサルタント株式 会社	H25.2.5 H25.3.1
北海道	せたな町 一部 今金町 一部	その他	水準測量 空中三角測 量 数値図化	簡級 2500	35.8km 10.65km ² 10.65km ²	北海道開発局函館開発建設部 助言 H25.2.14 A0618	日測技研株式会社	H25.2.1 H25.3.28
北海道	別海町 一部	その他	基準点測量	3級	9点	北海道開発局釧路開発建設部 助言 H25.2.14 A0619	株式会社三祐コンサル タツ	H25.2.6 H25.3.25
北海道	白糠町 一部	その他	基準点測量	3級	2点	北海道釧路総合振興局 助言 H25.2.14 A0620	株式会社シン技術コンサル	H25.2.9 H25.3.21
北海道	北斗市 一部	その他	基準点測量	3級	3点	北海道開発局函館開発建設部 函館農業事務所 助言 H25.2.15 A0621	株式会社フロンティア技 研	H25.2.13 H25.3.11
北海道	浦河町 一部	その他	基準点測量	3級	4点	北海道胆振総合振興局 助言 H25.2.15 A0622	株式会社日高測量	H25.2.14 H25.3.29
北海道	羅臼町 一部	その他	基準点測量 基準点測量	3級 4級	2点 6点	北海道釧路総合振興局 助言 H25.2.15 A0623	岩浅測量設計有限会社	H25.1.23 H25.3.21
北海道	豊浦町 一部	その他	数値図化	2500	3.96km ²	北海道胆振総合振興局 助言 H25.2.19 A0624	株式会社ダイヤモンド コンサル タント	H25.2.18 H25.3.21
北海道	洞爺湖町 一部							
北海道	壮瞥町 一部	その他	数値図化	2500	2.33km ²	北海道胆振総合振興局 助言 H25.2.19 A0625	共和コンサルタント株式 会社	H25.2.18 H25.3.21
北海道	室蘭市 一部							
北海道	室蘭市 一部	その他	数値図化	2500	0.86km ²	北海道胆振総合振興局 助言 H25.2.19 A0626	和光技研株式会社	H25.2.18 H25.3.21
北海道	白老町 一部							
北海道	苫小牧市 一部	その他	数値図化	2500	0.46km ²	北海道胆振総合振興局 助言 H25.2.19 A0627	エイコー技研株式会社	H25.2.18 H25.3.21
北海道	厚真町 一部							
北海道	八雲町 一部	その他	基準点測量 路線測量 路線測量	4級 その他 その他	182点 16.6km 16.6km 16.6km	鉄道建設・運輸施設整備支援 機構 助言 H25.2.19 A0628	アジア航測株式会社	H25.2.18 H26.1.17
北海道	長万部町 一部							
北海道	倶知安町 一部	その他	基準点測量 路線測量 路線測量 路線測量	4級 その他 その他 その他	72点 14.9km 14.9km 14.9km	鉄道建設・運輸施設整備支援 機構 助言 H25.2.19 A0629	国際航業株式会社	H25.2.18 H26.1.17
北海道	別海町 一部	その他	基準点測量	3級	10点	北海道開発局釧路開発建設部 助言 H25.2.18 A0630	株式会社ズコーンヤ	H25.2.14 H25.3.25
北海道	別海町 一部	その他	基準点測量	3級	9点	北海道開発局釧路開発建設部 助言 H25.2.26 A0631	株式会社アルト技研	H25.1.23 H25.3.25
北海道	室蘭市 一部	その他	基準点測量	3級	4点	北海道室蘭市 助言 H25.2.28 A0632	株式会社菅原測量設計	H25.2.25 H25.3.18
北海道	興部町 一部	その他	基準点測量 基準点測量	1級 3級	3点 7点	北海道オホーツク総合振興局 助言 H25.3.4 A0633	株式会社アイネス	H25.3.2 H25.3.21
北海道	根室市 一部	その他	基準点測量 基準点測量	2級 3級	1点 1点	北海道釧路総合振興局 助言 H25.3.4 A0634	北海道道路エンジニアリ ング株式会社	H25.1.23 H25.3.25
北海道	中標津町 一部	その他	基準点測量	2級	2点	北海道釧路総合振興局 助言 H25.3.13 A0635	株式会社日建エンヂニア リング	H25.3.12 H25.5.31
北海道	長万部町 一部	その他	基準点測量 路線測量 路線測量 路線測量	4級 その他 その他 その他	292点 15.4km 15.4km 15.4km	鉄道建設・運輸施設整備支援 機構 助言 H25.3.18 A0636	東日本総合計画株式会 社	H25.3.12 H26.2.24
北海道	仁木町 一部	その他	基準点測量 路線測量 路線測量	4級 その他 その他	288点 17.9km 17.9km	鉄道建設・運輸施設整備支援 機構 助言 H25.3.18 A0637	朝日航洋株式会社	H25.3.12 H26.2.21
北海道	赤井川村 一部							
北海道	小樽市 一部							
北海道	札幌市 一部							

北海道地方

都道府県名	測量地域	測量目的	測量種別	縮尺・等級	事業量	測量計画機関(助言番号)	測量作業機関	実施時期
北海道	苫小牧市 一部 千歳市 一部	その他	モノクロ撮影 (フィルム) 写真地図作 成(デジタル オルソ)	10000 2500	73.5km ² 73.5km ²	東京航空局 助言 H25.3.14 A0638	朝日航洋株式会社	H25.3.8 H25.3.29
北海道	帯広市 一部	土地区画 整理	基準点測量	3級	20点	帯広市稲田下川西土地区画整 理組合 助言 H25.3.25 A0639	北王コンサルタント株式 会社	H25.3.20 H25.6.20

東北地方

都道府県名	測量地域	測量目的	測量種別	縮尺・等級	事業量	測量計画機関(助言番号)	測量作業機関	実施時期
青森県	青森市 一部	その他	カラー撮影(フィルム) 写真地図作成(デジタル オルソ)	10000 1000	398.48km ² 398.48km ²	青森県青森市 助言 H24.4.27 B0024	株式会社パスコ	H24.6.1 H25.3.31
青森県	むつ市 一部 佐井村 一部	道路計画	基準点測量 基準点測量 水準測量	1級 2級 3級	10点 34点 33km	青森県下北地域県民局 助言 H24.5.21 B0039	エイト技術株式会社	H24.5.2 H24.9.28
青森県	平川市 一部	固定資産	数値撮影(デ ジタル) 写真地図作 成(デジタル オルソ)	地上画素寸法 16cm 1000	336.67km ² 143.84km ²	青森県平川市 助言 H24.5.29 B0045	株式会社パスコ	H24.5.17 H25.2.28
青森県	板柳町 全域 藤崎町 全域	固定資産	数値撮影(デ ジタル) 写真地図作 成(デジタル オルソ)	地上画素寸法 20cm 2500	130.85km ² 79.01km ²	青森県藤崎町 助言 H24.5.29 B0046	株式会社パスコ	H24.5.18 H25.3.31
青森県	佐井村 一部 むつ市 一部	道路計画	水準測量 基準点測量 基準点測量	3級 1級 2級	12.6km 13点 13点	青森県下北地域県民局 助言 H24.5.29 B0048	東陽測量設計株式会社	H24.5.24 H24.9.28
青森県	青森市 一部	地籍調査	地形図等成 果の座標補 正 地形図等成 果の座標補 正 地形図等成 果の座標補 正	座標補正 座標補正 座標補正(節 点・補助点)	112点 592点 1795点	国土交通省土地・建設産業局 地籍整備課(青森市) 助言 H24.6.19 B0069	株式会社新日	H24.5.30 H24.8.31
青森県	八戸市 一部	その他	数値図化 修正測量 地図編集 地図編集	2500 2500 10000 25000	89.9km ² 135.9km ² 225.79km ²	青森県八戸市 助言 H24.6.28 B0090	株式会社みちのく計画	H24.6.1 H24.9.28
青森県	七戸町 一部	道路計画	基準点測量 基準点測量 路線測量 現地測量(数 値地形図作 成) 水準測量	3級 4級 500 3級	40点 123点 8.3km 0.156km ² 14km	東北地方整備局青森河川国道 事務所 助言 H24.7.10 B0113	エイト技術株式会社 株式会社キタコン	H24.6.21 H24.12.10
青森県	弘前市 一部	地籍調査	復旧測量(基 準点) 復旧測量(基 準点) 復旧測量(基 準点)	街区三角点 街区多角点 節点・補助点	64点 450点 1815点	国土交通省土地・建設産業局 地籍整備課(弘前市) 助言 H24.8.1 B0150	株式会社新日	H24.5.30 H24.8.31
青森県	八戸市 一部	地籍調査	復旧測量(基 準点) 復旧測量(基 準点) 復旧測量(基 準点)	街区三角点 街区多角点 節点・補助点	130点 544点 2363点	国土交通省土地・建設産業局 地籍整備課(八戸市) 助言 H24.8.1 B0151	株式会社新日	H24.5.30 H24.8.31
青森県	五所川原市 一部	地籍調査	復旧測量(基 準点) 復旧測量(基 準点) 復旧測量(基 準点)	街区三角点 街区多角点 節点・補助点	3点 11点 55点	国土交通省土地・建設産業局 地籍整備課(五所川原市) 助言 H24.8.1 B0152	株式会社新日	H24.5.30 H24.8.31
青森県	むつ市 一部	地籍調査	復旧測量(基 準点) 復旧測量(基 準点) 復旧測量(基 準点)	街区三角点 街区多角点 節点・補助点	10点 84点 422点	国土交通省土地・建設産業局 地籍整備課(むつ市) 助言 H24.8.1 B0153	株式会社新日	H24.5.30 H24.8.31
青森県	五戸町 全域	地籍調査	地形図等成 果の座標補 正	その他	57351点	青森県五戸町 助言 H24.8.2 B0171	国土情報開発株式会社	H24.6.1 H24.9.30
青森県	六ヶ所村 一部	土地区画 整理	現地測量(数 値地形図作 成) 基準点測量	500 4級	0.1km ² 35点	青森県六ヶ所村 助言 H24.8.10 B0196	株式会社岩沢測量コン サル	H24.7.18 H25.3.26
青森県	八戸市 一部	その他	基準点測量 基準点測量 水準測量 水準測量 水準測量	改測 3級 1級 3級 4級	10点 5点 30km4点 3.6km5点 5.8km3点	東北地方整備局八戸港湾・空 港整備事務所 助言 H24.9.4 B0231	日本シタン株式会社	H24.7.12 H24.10.31
青森県	五所川原市 一部	土地区画 整理	基準点測量 基準点測量 現地測量(数 値地形図作 成) 復旧測量(基 準点)	3級 4級 500 改測	3点 26点 0.1km ² 1点	青森県五所川原市 助言 H24.9.10 B0242	株式会社みちのく計画	H24.9.5 H25.3.31
青森県	青森市 一部	その他	地形図等成 果の座標補 正	2級	1点	青森県地方務局 助言 H24.9.10 B0243	有限会社測地技研	H24.6.28 H25.2.28
青森県	青森市 一部	その他	基準点測量	4級	317点	青森県地方務局 助言 H24.9.10 B0244	有限会社測地技研	H24.6.28 H25.2.28
青森県	八戸市 一部	河川管理	水準測量	3級	30.7km	東北地方整備局 青森河川国 道事務所 助言 H24.9.13 B0257	エイト技術株式会社	H24.9.10 H25.1.31
青森県	弘前市 一部	河川管理	水準測量	3級	16.7km	東北地方整備局 青森河川国 道事務所 助言 H24.9.13 B0258	株式会社キタコン	H24.9.10 H25.1.25
青森県	五所川原市 一部	河川管理	水準測量	3級	27.6km	東北地方整備局青森河川国道 事務所 助言 H24.9.26 B0285	東信技術株式会社	H24.9.24 H25.1.25

東北地方

都道府県名	測量地域	測量目的	測量種別	縮尺・等級	事業量	測量計画機関(助言番号)	測量作業機関	実施時期
青森県	六ヶ所村 一部	下水道計画	カラー撮影(フィルム) 空中三角測量 数値図化	4000 500	0.25km ² 10点 0.25km ²	青森県六ヶ所村 助言 H24.10.3 B0303	株式会社みちのく計画	H24.8.29 H24.12.21
青森県	五所川原市 一部 つがる市 一部 中泊町 一部	河川管理	水準測量	3級	34.8km	東北地方整備局青森河川国道 事務所 助言 H24.10.3 B0304	株式会社みちのく計画	H24.10.1 H25.1.25
青森県	青森市 一部 八戸市 一部 十和田市 一部 七戸町 一部 六戸町 一部 東北町 一部 おいらせ町 一部 五戸町 一部	その他	基準点測量 基準点測量 復旧測量(基準点)	改測 改測 座標・標高補正	30点 123点 2点	独立行政法人鉄道建設・運輸 施設整備支援機構鉄道建設本 部 青森新幹線建設局 助言 H24.10.10 B0314	東日本総合計画株式会社 株式会社真宮技術	H24.10.3 H25.1.4
青森県	青森市 一部	道路管理	路線測量 基準点測量 基準点測量 現地測量(数 値地形図作 成) 現地測量(数 値地形図作 成)	2級 4級 500 1000	9.3km 6点 62点 0.17km ² 0.0001km ²	青森県青森市 助言 H24.10.16 B0331	株式会社開発技研	H24.10.1 H24.12.20
青森県	青森市 一部	道路管理	基準点測量 現地測量(数 値地形図作 成) 現地測量(数 値地形図作 成) 路線測量 復旧測量(基 準点)	4級 500 1000 座標補正	50点 0.22km ² 0.01km ² 8.3km 3点	青森県青森市 助言 H24.10.16 B0332	株式会社しんとう計測	H24.10.1 H24.12.20
青森県	つがる市 一部 青森市 一部	道路計画	数値撮影(デ ジタル) 数値図化(同 時調整含む) 写真地図作 成(デジタル オルソ)	地上画素寸法 12cm 1000 1000	156点 13.86km ² 150 点 13.86km ²	東北地方整備局青森河川国道 事務所 助言 H24.10.19 B0343	国際航業株式会社	H24.9.12 H25.2.28
青森県	青森市 一部	道路計画	基準点測量 基準点測量 水準測量 路線測量 現地測量(数 値地形図作 成)	3級 4級 3級	17点 51点 7.1km 3.6km 0.1km ²	東北地方整備局青森河川国道 事務所 助言 H24.10.30 B0352	株式会社千代田コンサル タント	H24.10.26 H25.2.28
青森県	つがる市 一部 中泊町 一部	土地改良	基準点測量 基準点測量 現地測量(数 値地形図作 成)	1級 2級 500	1点 1点 0.04km ²	農林水産省東北農政局北奥羽 土地改良調査管理事務所 助言 H24.11.22 B0401	東北建設コンサルタント 株式会社	H24.11.20 H25.3.21
青森県	階上町 一部	都市計画	修正測量	2500	70km ²	青森県階上町 助言 H24.11.27 B0404	株式会社パスコ	H24.6.8 H25.3.15
青森県	青森市 一部	道路計画	基準点測量 基準点測量 基準点測量 基準点測量 路線測量 水準測量 路線測量	1級 2級 3級 4級 3級 縦断・横断面図	3点 1点 6点 38点 2.2km 3.5km 2.2km	東北地方整備局青森河川国道 事務所 助言 H24.11.28 B0405	株式会社CPC	H24.11.19 H25.2.28
青森県	青森市 一部	道路計画	基準点測量 基準点測量 路線測量 水準測量	3級 4級 縦断・横断面図 3級	9点 31点 2km 8.3km	東北地方整備局青森河川国道 事務所 助言 H24.11.28 B0406	株式会社CPC	H24.11.19 H25.2.28
青森県	平川市 一部	土地改良	基準点測量 基準点測量 基準点測量 用地測量	1級 3級 4級	2点 5点 0.08km ² 0.08km ²	青森県中南部地域県民局 助言 H24.11.29 B0409	東北建設コンサルタント 株式会社	H24.11.28 H25.3.25
青森県	板柳町 一部 藤崎町 一部 つがる市 一部 五所川原市 一部 八戸市 一部	河川計画	地形図等成 果の座標補 正 修正測量	2500 2500	78km ² 0.78km ²	東北地方整備局青森河川国道 事務所 助言 H24.12.25 B0452	株式会社パスコ	H24.11.30 H25.2.20
青森県	八戸市 一部	その他	復旧測量(基 準点)	3級	1点	青森県八戸市 助言 H25.1.8 B0453	有限会社市川測量	H25.1.15 H25.5.30
青森県	三沢市 全域	都市計画	数値図化	2500	120.1km ²	青森県三沢市 助言 H25.2.19 B0502	アジア航測株式会社	H24.12.6 H25.3.16
岩手県	盛岡市 一部	ダム計画	航空レーザ測 量	1000	22km ²	岩手県盛岡広域振興局土木部 築川ダム建設事務所 助言 H24.4.11 B0001	株式会社タックエンジニ アリング	H24.3.30 H24.7.24
岩手県	陸前高田市 一部	土地区画 整理	基準点測量 基準点測量 基準点測量 水準測量	2級 3級 4級 3級	4点 15点 213点 13.8km	岩手県陸前高田市 助言 H24.4.27 B0019	株式会社菊池技研コン サルタント 株式会社URリンケージ 株式会社オリエンタルコ ンサルタント	H24.3.29 H24.11.30
岩手県	陸前高田市 一部	土地区画 整理	基準点測量 基準点測量 水準測量	3級 4級 3級	8点 240点 6.4km	岩手県陸前高田市 助言 H24.4.27 B0020	昭和株式会社 株式会社サンワコン	H24.4.1 H24.11.30
岩手県	川井村 一部 新里村 一部 田老町 一部 宮古市 一部	道路計画	基準点測量 基準点測量 路線測量 水準測量	1級 2級 4級 3級	3点 5点 6.5km105点 15km	東北地方整備局三陸国道事務 所 助言 H24.4.27 B0025	新和設計株式会社	H24.3.23 H24.7.31
岩手県	一関市 一部	地籍調査	地形図等成 果の座標補 正 地形図等成 果の座標補 正 復旧測量(基 準点)	改測 改測 再設	9点 46点 10点	岩手県一関市 助言 H24.5.8 B0029	株式会社八州	H24.5.7 H24.7.31
岩手県	花巻市 一部	都市計画	数値図化 修正測量	2500 2500	3km ² 9km ²	岩手県花巻市 助言 H24.6.8 B0057	アジア航測株式会社	H24.4.26 H24.7.31

東北地方

都道府県名	測量地域	測量目的	測量種別	縮尺・等級	事業量	測量計画機関(助言番号)	測量作業機関	実施時期
岩手県	田野畑村 一部	その他	数値撮影(デジタル) 数値図化(同時調整含む)	地上画素寸法 7cm 500	46.72km ² 0.295km ²	岩手県田野畑村 助言 H24.6.8 B0060	株式会社タックエンジニアリング	H24.1.27 H25.3.30
岩手県	二戸市 一部	固定資産	数値撮影(デジタル) 写真地図作成(デジタル オルソ)	地上画素寸法 16cm 1000	21.6km ² 21.6km ²	岩手県二戸市 助言 H24.6.15 B0064	株式会社バスコ	H24.6.6 H25.3.25
岩手県	滝沢村 全域	固定資産	数値撮影(デジタル) 空中三角測量 写真地図作成(デジタル オルソ)	10000 1000 1000	182.32km ² 182.32km ² 182.32km ²	岩手県滝沢村 助言 H24.6.18 B0066	株式会社北日本朝日航洋	H24.5.31 H25.2.22
岩手県	大船渡市 一部	土地区画整理	基準点測量 水準測量	3級 3級	13点 7.4km	岩手県大船渡市 助言 H24.7.3 B0095	昭和株式会社	H24.6.28 H24.10.31
岩手県	葛巻町 一部	道路計画	数値図化	1000	0.3km ²	岩手県盛岡広域振興局 助言 H24.7.11 B0116	株式会社一測設計	H24.6.14 H24.11.13
岩手県	釜石市 一部	その他	基準点測量 水準測量 現地測量(数値地形図作成)	3級 3級 500	81点 10.6km ² 2.8km ²	岩手県釜石市 助言 H24.7.10 B0118	株式会社八州	H24.5.22 H24.10.31
岩手県	釜石市 一部	都市計画	基準点測量 基準点測量 数値図化 水準測量 水準測量	3級 4級 500 3級 4級	46点 658点 1.647km ² 23.8km 15.5km	岩手県釜石市 助言 H24.7.13 B0122	株式会社吉田測量設計	H24.5.21 H24.10.31
岩手県	岩泉町 一部	その他	数値撮影(デジタル) 数値図化(同時調整含む)	地上画素寸法 7cm 500	8.18km ² 3.71km ²	岩手県岩泉町 助言 H24.7.18 B0127	株式会社タックエンジニアリング	H24.1.5 H25.3.30
岩手県	釜石市 一部	その他	基準点測量 基準点測量 水準測量 水準測量 現地測量(数値地形図作成)	3級 4級 3級 4級 500	16点 255点 20.9km 7.5km 0.602km ²	岩手県釜石市 助言 H24.7.19 B0130	株式会社建設技術研究所	H24.5.21 H24.10.31
岩手県	宮古市 一部 大船渡市 一部 陸前高田市 一部 釜石市 一部 山田町 一部	土地区画整理	数値撮影(デジタル) 数値図化 水準測量	地上画素寸法 8cm 1000 3級	37.11km ² 4.1km ² 50.1km ² 23点	農林水産省東北農政局 助言 H24.8.2 B0174	NTCコンサルタンツ株式会社	H24.5.16 H24.12.10
岩手県	大槌町 一部	その他	基準点測量 基準点測量 基準点測量 水準測量 水準測量 現地測量(数値地形図作成) 用地測量	2級 3級 3級 4級 4級 500 境界測量	7点 55点 1269点 46.4km 63.7km 2.695km ² 1010点	岩手県大槌町 助言 H24.8.8 B0180	日本測地設計株式会社	H24.7.1 H24.12.7
岩手県	紫波町 一部	土地改良	現地測量(数値地形図作成) 基準点測量 水準測量 基準点測量 数値図化	1000 1級 3級 2級 1000	1.19km ² 5点 10km 11点 3.35km ²	岩手県紫波町 助言 H24.8.3 B0181	株式会社タックエンジニアリング	H24.8.1 H24.11.9
岩手県	宮古市 一部	その他	基準点測量 基準点測量 水準測量 現地測量(数値地形図作成)	3級 4級 3級 1000	26点 63点 7.8km ² 0.042km ²	岩手県宮古市 助言 H24.8.8 B0189	玉野総合コンサルタンツ株式会社	H24.8.6 H25.3.25
岩手県	大船渡市 一部	道路計画	数値図化	1000	3.1km ²	岩手県沿岸広域振興局 助言 H24.8.10 B0192	株式会社ナカノアイシテム	H24.7.5 H24.12.27
岩手県	宮古市 一部	土地区画整理	基準点測量 基準点測量 水準測量 水準測量	3級 4級 3級 4級	1点 80点 3km 4.3km	岩手県宮古市 助言 H24.8.10 B0193	株式会社鈴木測量設計	H24.6.5 H24.12.26
岩手県	山田町 一部	その他	数値撮影(デジタル) 数値図化(同時調整含む) その他 写真地図作成(デジタル オルソ)	地上画素寸法 8cm 500 MMS500 500	29km ² 4.2km ² 20km 4.2km ²	岩手県山田町 助言 H24.8.22 B0197	株式会社バスコ	H24.8.8 H24.10.30
岩手県	宮古市 一部	都市計画	基準点測量 基準点測量 基準点測量 水準測量 現地測量(数値地形図作成)	1級 3級 4級 3級 500	1点 22点 64点 3km 0.2km ²	岩手県宮古市 助言 H24.8.13 B0200	株式会社協和コンサルタンツ	H24.7.27 H25.3.25
岩手県	宮古市 一部	道路計画	基準点測量 基準点測量 水準測量 路線測量	1級 2級 3級	17点 16点 16.5km 16.5km	東北地方整備局三陸国道事務所 助言 H24.8.21 B0202	株式会社タックエンジニアリング 株式会社バスコ	H24.7.4 H24.11.30
岩手県	釜石市 一部 山田町 一部	道路計画	空中三角測量 数値撮影(デジタル) 同時調整 その他	1000 地上画素寸法 14cm 1000 MMS1000 1000	76点 23km ² 43点 5.9km 4.35km ²	東北地方整備局三陸国道事務所 助言 H24.8.24 B0206	株式会社タックエンジニアリング	H24.8.1 H24.10.31

東北地方

都道府県名	測量地域	測量目的	測量種別	縮尺・等級	事業量	測量計画機関(助言番号)	測量作業機関	実施時期
岩手県	宮古市 一部	その他	基準点測量 基準点測量 基準点測量 路線測量 現地測量(数値地形図作成)	1級 3級 4級	1点 9点 40点 0.5km 0.0301km ²	岩手県宮古市 助言 H24.8.29 B0221	株式会社八州	H24.8.13 H25.3.25
岩手県	宮古市 一部	その他	基準点測量 基準点測量 基準点測量 路線測量 現地測量(数値地形図作成)	3級 4級 4級	3点 14点 40点 0.4km 0.035km ²	岩手県宮古市 助言 H24.8.29 B0222	株式会社八州	H24.8.13 H25.3.25
岩手県	宮古市 一部	土地区画整理	基準点測量 基準点測量 基準点測量 基準点測量 用地測量	1級 2級 3級 4級 500	2点 2点 10点 0.3km ² 0.1km ²	岩手県宮古市 助言 H24.9.4 B0234	昭和株式会社	H24.9.18 H25.3.25
岩手県	盛岡市 一部	道路計画	基準点測量 基準点測量 水準測量 現地測量(数値地形図作成) 路線測量	3級 4級 3級 500	3点 2点 0.4km 0.008km ² 0.17km	東北地方整備局岩手河川国道事務所 助言 H24.9.4 B0236	セントラルコンサルタンツ株式会社	H24.9.5 H25.2.28
岩手県	遠野市 一部	固定資産	写真地図作成(デジタルオルソ) 数値撮影(デジタル) 同時調整	500 地上画素寸法 7.2cm 500	14km ² 20km ² 14km ²	岩手県遠野市 助言 H24.9.10 B0250	株式会社北日本朝日航洋	H24.8.9 H25.2.15
岩手県	宮古市 一部	都市計画	数値撮影(デジタル) 数値図化(同時調整含む) その他 写真地図作成(デジタルオルソ)	地上画素寸法 6cm 500 MMS500 500	8km ² 1.8km ² 20km ² 1.8km ²	岩手県宮古市 助言 H24.9.11 B0251	国際航業株式会社	H24.9.5 H24.10.30
岩手県	田野畑村 一部	道路計画	基準点測量 水準測量 現地測量(数値地形図作成) 路線測量	4級 3級 500 500	11点 16km1点 0.02km ² 0.5km	岩手県沿岸広域振興局 助言 H24.9.11 B0256	株式会社菊池技研コンサルタンツ	H24.9.10 H25.1.25
岩手県	奥州市 一部	土地改良	水準測量 空中三角測量 数値図化 数値図化	3級 1000 2500 1000	10km3点 2.15km ² 0.86km ² 1.29km ²	岩手県南広域振興局 助言 H24.9.21 B0261	株式会社タックエンジニアリング	H24.8.9 H25.1.25
岩手県	盛岡市 一部	河川管理	数値撮影(デジタル) 写真地図作成(デジタルオルソ) 数値図化(同時調整含む)	地上画素寸法 7.2cm 500 500	12.8km ² 12.8km ² 1.8km ² 99点	岩手県盛岡広域振興局 助言 H24.9.21 B0265	株式会社北日本朝日航洋	H24.8.21 H25.3.18
岩手県	陸前高田市 一部	都市計画	数値撮影(デジタル) 数値図化 写真地図作成(デジタルオルソ) 航空レーザー測量 その他	500 500 MMS500	14km ² 2.9km ² 2.9km ² 2.9km ² 20km	岩手県陸前高田市 助言 H24.9.25 B0271	株式会社ナカノアイシテム	H24.8.8 H24.11.30
岩手県	陸前高田市 一部	その他	基準点測量 基準点測量 基準点測量 水準測量	3級 3級 4級 3級	11点 15点 92点 5km	岩手県陸前高田市 助言 H24.9.26 B0293	株式会社菊池技研コンサルタンツ	H24.9.7 H24.12.25
岩手県	宮古市 一部	その他	基準点測量 基準点測量 現地測量(数値地形図作成)	3級 4級 500	8点 9点 0.007km ²	岩手県宮古市 助言 H24.9.27 B0299	大日本コンサルタント株式会社	H24.9.1 H25.3.25
岩手県	北上市 一部	その他	数値図化	2500	10km ²	岩手県北上市 助言 H24.10.5 B0307	株式会社パスコ	H24.9.25 H25.3.20
岩手県	北上市 一部	その他	数値図化 写真地図作成(デジタルオルソ)	2500	0.71km ² 1.42km ²	岩手県南広域振興局 助言 H24.10.9 B0315	東日本総合計画株式会社	H24.9.12 H25.3.25
岩手県	九戸村 一部 軽米町 一部 葛巻町 一部 久慈市 一部	河川管理	数値図化	2000	19.7km ²	岩手県北広域振興局 助言 H24.10.16 B0319	株式会社タックエンジニアリング	H24.10.15 H25.3.20
岩手県	田野畑村 一部	道路計画	基準点測量 数値図化(同時調整含む)	1級 1000	4点 1.07km ²	岩手県田野畑村 助言 H24.10.15 B0323	株式会社オリエンタルコンサルタンツ	H24.10.15 H25.3.25
岩手県	宮古市 一部	その他	基準点測量 基準点測量 基準点測量 基準点測量 現地測量(数値地形図作成)	1級 2級 3級 4級 500	3点 4点 20点 369点 0.77km ²	法務省盛岡地方務局 助言 H24.10.15 B0325	有限会社山本測量設計	H24.10.22 H25.2.28
岩手県	宮古市 一部	その他	基準点測量 基準点測量 現地測量(数値地形図作成)	3級 4級 500	16点 308点 0.64km ²	法務省盛岡地方務局 助言 H24.10.15 B0326	有限会社金測量事務所	H24.10.22 H25.2.28

東北地方

都道府県名	測量地域	測量目的	測量種別	縮尺・等級	事業量	測量計画機関(助言番号)	測量作業機関	実施時期
岩手県	一関市 一部	その他	基準点測量 基準点測量 基準点測量 基準点測量 現地測量(数値地形図作成)	1級 2級 3級 4級 500	5点 8点 38点 722点 1.51km ²	法務省盛岡地方務局 助言 H24.10.15 B0327	有限会社アイ技研	H24.10.22 H25.2.28
岩手県	遠野市 一部 宮古市 一部	道路計画	基準点測量 復旧測量(基準点) 基準点測量 基準点測量 路線測量 現地測量(数値地形図作成)	1級 改測・移転 3級 4級 500 1000	1点 4点 14点 3.06km ² 3.06km 0.028km ²	岩手県南広域振興局 助言 H24.10.30 B0354	株式会社エヌティーコン サルタント	H24.8.31 H25.3.15
岩手県	大船渡市 一部	その他	基準点測量 基準点測量 現地測量(数値地形図作成)	3級 4級	12点 216点 0.45km ²	法務省盛岡地方務局 助言 H24.10.30 B0360	有限会社金測量事務所	H24.10.29 H25.2.28
岩手県	久慈市 一部 岩泉町 一部	道路計画	基準点測量 基準点測量 基準点測量 基準点測量 路線測量 現地測量(数値地形図作成)	1級 2級 3級 4級	2点 2点 7点 0.2km ² 2km 0.1km ²	岩手県沿岸広域振興局土木部 岩泉土木センター 助言 H24.11.1 B0362	中井測量設計株式会社	H24.10.23 H25.1.27
岩手県	一関市 一部	土地改良	その他 数値図化	MMS1000 1000	8.8km ² 2.05km ²	岩手県一関市 助言 H24.11.1 B0363	株式会社パスコ	H24.10.31 H25.3.22
岩手県	八幡平市 一部	都市計画	基準点測量 基準点測量 水準測量 現地測量(数値地形図作成)	1級 4級 3級 500	2点 4点 1.6km ² 0.01km ²	岩手県八幡平市 助言 H24.11.1 B0366	東日本総合計画株式会社	H24.10.20 H25.3.27
岩手県	紫波町 一部	都市計画	地形図等成果の座標補正	2500	93.9km ²	岩手県紫波町 助言 H24.11.2 B0371	株式会社タックエンジニアリング	H24.11.1 H25.2.28
岩手県	盛岡市 一部 雫石町 一部 滝沢村 一部	その他	数値撮影(デジタル) 数値図化(同時調整含む) 写真地形図作成(デジタルオルソ) 航空レーザ測量	地上画素寸法 13cm 2500 2500 2500	42.05km ² 42.05km ² 42.05km ² 42.05km ²	東北地方整備局北上川ダム統合管理事務所 助言 H24.11.6 B0378	国際航業株式会社	H24.10.6 H25.3.15
岩手県	野田村 一部	都市計画	基準点測量 基準点測量 水準測量 路線測量 現地測量(数値地形図作成)	3級 4級 4級	6点 116点 6.1km 1.44km 0.246km ²	岩手県野田村 助言 H24.11.12 B0385	株式会社復建技術コンサルタント	H24.9.19 H25.3.15
岩手県	滝沢村 一部 雫石町 一部 盛岡市 一部	河川管理	数値図化 現地測量(数値地形図作成) 基準点測量	2500 500 1級	19.1km ² 32.9km ² 6点	東北地方整備局北上川ダム統合管理事務所 助言 H24.11.15 B0388	株式会社パスコ	H24.10.18 H25.3.15
岩手県	矢巾町 一部	土地区画整理	基準点測量 基準点測量 地形図等成果の座標補正 地形図等成果の座標補正	3級 4級 2級 3級	4点 55点 2点 3点	岩手県矢巾町 助言 H24.11.19 B0393	株式会社タックエンジニアリング	H24.11.20 H25.3.19
岩手県	北上市 一部	都市計画	地形図等成果の座標補正 修正測量	2500 2500	123.6km ² 123.6km ²	岩手県北上市 助言 H24.11.19 B0394	株式会社パスコ	H24.11.8 H25.3.29
岩手県	宮古市 一部	道路計画	基準点測量 基準点測量 路線測量 現地測量(数値地形図作成)	1級 3級 その他 200	5点 6点 1.2km ² 0.03km ²	岩手県沿岸広域振興局土木部 宮古土木センター 助言 H24.11.21 B0399	株式会社岩手開発測量設計	H24.9.27 H25.1.4
岩手県	大槌町 一部	その他	基準点測量 現地測量(数値地形図作成)	4級	16点 0.0022km ²	独立行政法人 都市再生機構 助言 H24.11.28 B0410	株式会社藤森測量設計	H24.5.25 H24.11.30
岩手県	一関市 一部	土地改良	数値図化	1000	0.17km ²	岩手県南広域振興局農政部 一関農村整備センター 助言 H24.12.6 B0422	株式会社タックエンジニアリング	H24.12.3 H25.1.25
岩手県	花巻市 一部	その他	基準点測量 基準点測量 基準点測量 現地測量(数値地形図作成)	1級 3級 4級 1/250	3点 9点 155点 0.259km ²	法務省盛岡地方務局 助言 H24.12.6 B0423	慶長測量設計株式会社	H24.11.20 H25.3.8
岩手県	花巻市 一部	その他	基準点測量 基準点測量 基準点測量 現地測量(数値地形図作成)	1級 3級 4級 500	3点 6点 80点 0.191km ²	法務省盛岡地方務局 助言 H24.12.6 B0424	慶長測量設計株式会社	H24.11.21 H25.3.8

東北地方

都道府県名	測量地域	測量目的	測量種別	縮尺・等級	事業量	測量計画機関(助言番号)	測量作業機関	実施時期
岩手県	奥州市 一部	その他	基準点測量 基準点測量 基準点測量 現地測量(数値地形図作成)	2級 3級 4級 500	6点 11点 282点 0.59km ²	法務省盛岡地方務局 助言 H24.12.6 B0425	有限会社ケーエステック	H24.11.20 H25.3.8
岩手県	宮古市 一部	その他	基準点測量 基準点測量 基準点測量 現地測量(数値地形図作成)	1級 3級 4級 500	3点 10点 200点 0.298km ²	法務省盛岡地方務局 助言 H24.12.6 B0426	岩山測量事務所	H24.11.29 H25.3.8
岩手県	山田町 一部	都市計画	基準点測量 基準点測量 水準測量 現地測量(数値地形図作成)	3級 4級 3級 500	13点 50点 2km 0.117km ²	岩手県山田町 助言 H24.12.10 B0428	東日本総合計画株式会社	H24.11.19 H25.3.15
岩手県	田野畑村 一部	道路計画	同時調整 数値図化	1000 1000	29点 0.47km ²	岩手県田野畑村 助言 H24.12.10 B0429	日鉄鉱コンサルタント株式会社	H24.7.20 H25.3.25
岩手県	西和賀町 一部 遠野市 一部 北上市 一部 花巻市 一部 盛岡市 一部	河川管理	水準測量	2級	70.42km	東北地方整備局北上川ダム統合管理事務所 助言 H24.12.10 B0431	東日本測量設計株式会社	H24.10.20 H25.2.28
岩手県	山田町 一部	都市計画	基準点測量 基準点測量 水準測量 現地測量(数値地形図作成)	3級 4級 3級 500	10点 50点 2km 0.877km ²	岩手県山田町 助言 H24.12.10 B0432	株式会社大洋画地	H24.11.19 H25.3.15
岩手県	久慈市 一部	その他	その他 数値図化	MMS1000 1000	28.79km ² 12.8km ²	岩手県久慈市 助言 H24.12.10 B0433	株式会社パスコ	H24.11.28 H25.3.15
岩手県	岩泉町 一部	その他	基準点測量 基準点測量 基準点測量 基準点測量 現地測量(数値地形図作成)	1級 2級 3級 4級 500	3点 5点 27点 658点 1.09km ²	法務省盛岡地方務局 助言 H24.12.10 B0435	株式会社柳平測量設計	H24.11.26 H25.3.8
岩手県	岩泉町 一部	その他	基準点測量 基準点測量 現地測量(数値地形図作成)	3級 4級 500	7点 123点 0.256km ²	法務省盛岡地方務局 助言 H24.12.10 B0436	岩山測量事務所	H24.11.28 H25.3.8
岩手県	久慈市 一部	その他	基準点測量 基準点測量 基準点測量 基準点測量 現地測量(数値地形図作成)	1級 2級 3級 4級 500	2点 2点 16点 230点 0.48km ²	法務省盛岡地方務局 助言 H24.12.10 B0437	有限会社下斗米測量設計	H24.12.3 H25.3.8
岩手県	洋野町 一部	その他	基準点測量 基準点測量 基準点測量 基準点測量 現地測量(数値地形図作成)	1級 2級 3級 4級 500	1点 3点 21点 267点 0.74km ²	法務省盛岡地方務局 助言 H24.12.10 B0438	有限会社下斗米測量設計	H24.12.3 H25.3.8
岩手県	盛岡市 一部	河川計画	カラー撮影(フィルム) 航空レーザ測量 数値図化(同時調整含む)	4000 500 500	1.56km ² 12.8km ² 1.8km ² 99点	岩手県盛岡広域振興局 助言 H24.12.14 B0439	アジア航測株式会社	H24.12.5 H25.3.20
岩手県	北上市 一部	その他	基準点測量 基準点測量 基準点測量 現地測量(数値地形図作成)	1級 3級 4級 500	3点 9点 113点 0.303km ²	法務省盛岡地方務局 助言 H24.12.14 B0440	慶長測量設計株式会社	H24.12.5 H25.3.8
岩手県	宮古市 一部	土地区画整理	基準点測量 基準点測量 基準点測量 水準測量 水準測量	2級 3級 4級 3級 4級	1点 16点 308点 6.1km 6.7km	岩手県宮古市 助言 H24.12.17 B0445	株式会社鈴木測量設計	H24.12.25 H25.3.25
岩手県	宮古市 一部 盛岡市 一部	道路計画	航空レーザ測量 修正測量	1mグリッド 1000	35km ² 2.7km ²	東北地方整備局岩手河川国道事務所 助言 H24.12.18 B0446	株式会社パスコ	H24.11.13 H25.2.28
岩手県	矢巾町 一部 紫波町 一部 滝沢村 一部 花巻市 一部 盛岡市 一部	河川管理	基準点測量 基準点測量	改測 改測	10点 54点	岩手河川国道事務所 助言 H24.12.19 B0448	株式会社吉田測量設計	H24.5.1 H25.2.28
岩手県	一関市 一部	道路計画	カラー撮影(フィルム) 数値図化(同時調整含む) 水準測量	4000 500 簡級	1.7km ² 0.31km ² 7点 2.5km	岩手県南広域振興局 助言 H24.12.21 B0450	朝日航洋株式会社	H24.12.8 H25.3.7
岩手県	一関市 一部	その他	基準点測量 基準点測量 基準点測量 基準点測量 現地測量(数値地形図作成)	1級 2級 3級 4級	4点 3点 15点 320点 0.67km ²	法務省盛岡地方務局 助言 H25.1.8 B0455	有限会社大東測量サービス	H24.11.19 H25.3.8
岩手県	盛岡市 一部	その他	基準点測量 現地測量(数値地形図作成)	4級 500	189点 0.256km ²	法務省盛岡地方務局 助言 H25.1.8 B0458	株式会社L&H	H24.11.19 H25.3.8

東北地方

都道府県名	測量地域	測量目的	測量種別	縮尺・等級	事業量	測量計画機関(助言番号)	測量作業機関	実施時期
岩手県	宮古市 一部	道路計画	基準点測量 基準点測量 基準点測量 水準測量 路線測量 現地測量(数値地形図作成)	2級 3級 4級 3級 200	8点 12点 60点 4.3km 3.53km 0.014km ²	岩手県沿岸広域振興局土木部 宮古土木センター 助言 H25.1.11 B0462	株式会社ニュージェック	H25.1.8 H25.3.20
岩手県	山田町 一部	道路計画	基準点測量 基準点測量 路線測量 河川測量 現地測量(数値地形図作成)	3級 4級 500 1/200 500	11点 27点 1.59km 0.4km 0.03km ²	岩手県沿岸広域振興局土木部 宮古土木センター 助言 H25.1.21 B0473	中井測量設計株式会社	H24.11.13 H25.2.10
岩手県	大船渡市 一部	道路計画	空中三角測量 数値図化	1000 1000	0.93km ² 0.93km ²	岩手県沿岸広域振興局 助言 H25.1.24 B0474	明治コンサルタント株式会社	H24.12.13 H26.1.31
岩手県	矢巾町 一部 盛岡市 一部	道路計画	その他 数値図化	MMS1000 1000	10km 4.26km ²	東北地方整備局岩手河川国道事務所 助言 H25.1.24 B0476	株式会社パスコ	H25.1.21 H25.2.28
岩手県	田野畑村 一部	その他	その他	MMS1000	80km	岩手県田野畑村 助言 H25.1.24 B0477	株式会社パスコ	H25.1.21 H25.3.15
岩手県	陸前高田市 一部 釜石市 一部	道路計画	基準点測量 基準点測量 水準測量 現地測量(数値地形図作成) 路線測量	2級 3級 3級 500 MMS	2点 3点 13.9km 0.02km ² 6.1km	東北地方整備局三陸国道事務所 助言 H25.2.8 B0479	株式会社復建技術コンサルタント 株式会社ダイワ技術サービス	H25.1.21 H25.3.15
岩手県	山田町 一部	道路計画	基準点測量 基準点測量 路線測量 現地測量(数値地形図作成) 現地測量(数値地形図作成)	2級 3級 1/200 500	5点 5点 2.97km 0.022km ² 0.015km ²	岩手県沿岸広域振興局土木部 宮古土木センター 助言 H25.1.25 B0484	株式会社復建技術コンサルタント	H25.1.21 H25.3.27
岩手県	山田町 一部 大槌町 一部 釜石市 一部 宮古市 一部	道路計画	基準点測量 水準測量 現地測量(数値地形図作成) 路線測量	2級 3級 500	5点 6.3km 0.003km ² 8.2km ²	東北地方整備局三陸国道事務所 助言 H25.2.4 B0488	新和設計株式会社 株式会社菊池技研コンサルタント	H25.2.6 H25.3.22
岩手県	山田町 一部	その他	数値図化	1000	1.27km ²	岩手県沿岸広域振興局 助言 H25.2.19 B0501	アジア航測株式会社	H25.2.22 H25.3.11
岩手県	陸前高田市 一部	その他	基準点測量 基準点測量 水準測量 現地測量(数値地形図作成)	3級 4級 3級 500	4点 8点 1km 0.01km ²	独立行政法人都市再生機構岩手震災復興支援局 助言 H25.2.22 B0503	第一航業株式会社	H25.1.24 H25.4.30
岩手県	釜石市 一部 大槌町 一部	その他	基準点測量 基準点測量 基準点測量 復旧測量(基準点) 水準測量 現地測量(数値地形図作成)	2級 3級 4級 2級 3級 500	1点 2点 0.01km ² 1点 6km 0.01km ²	岩手県大槌町 助言 H25.3.1 B0511	日本測地設計株式会社	H25.1.31 H25.3.31
岩手県	宮古市 一部 山田町 一部	その他	水準測量 数値撮影(デジタル) 数値図化(同時調整含む)	3級 1000 1000	4点 4.2km ² 0.34km ²	岩手県沿岸広域振興局 助言 H25.3.1 B0512	株式会社八州	H25.2.6 H25.3.25
岩手県	久慈市 一部	都市計画	修正測量 地図編集	2500 10000	123km ² 117km ²	岩手県久慈市 助言 H25.3.7 B0520	株式会社藤森測量設計	H24.7.20 H25.3.22
岩手県	田野畑村 一部 普代村 一部 野田村 一部	河川管理	既成図数値化 修正測量	2000 2000	12.3km ² 16.3km ²	岩手県東北広域振興局 助言 H25.3.26 B0530	株式会社北日本朝日航洋	H24.12.7 H25.5.3
岩手県	北上市 一部	基準点管理	復旧測量(基準点)	街区多角点	1点	岩手県北上市 助言 H25.3.26 B0531	株式会社藤森測量設計	H25.1.20 H25.3.28
宮城県	仙台市 一部	その他	数値撮影(デジタル) 数値図化 航空レーザ測量	地上画素寸法 0.1m 1000	40.6km ² 22.5km ²	農林水産省東北農政局阿武隈土地改良調査管理事務所 助言 H24.4.11 B0002	アジア航測株式会社	H24.3.26 H24.12.10
宮城県	仙台市 一部	その他	数値図化	1000	22.5km ²	農林水産省東北農政局阿武隈土地改良調査管理事務所 助言 H24.4.11 B0003	アジア航測株式会社	H24.3.26 H24.12.10
宮城県	名取市 一部	その他	基準点測量 基準点測量 水準測量	1級 2級 3級	4点 9点 12.2km	東北地方整備局仙台河川国道事務所 助言 H24.4.12 B0004	株式会社建設技術研究所	H23.10.8 H24.5.31
宮城県	岩沼市 一部	その他	基準点測量 基準点測量 水準測量	1級 2級 3級	4点 5点 11.5km	東北地方整備局仙台河川国道事務所 助言 H24.4.12 B0005	株式会社復建技術コンサルタント	H23.10.8 H24.5.31
宮城県	岩沼市 一部	その他	基準点測量 基準点測量 水準測量	1級 2級 3級	4点 9点 11.3km	東北地方整備局仙台河川国道事務所 助言 H24.4.12 B0006	三井共同建設コンサルタント株式会社	H23.10.6 H24.5.31
宮城県	大郷町 一部	道路管理	基準点測量 基準点測量	1級 2級	4点 8点	宮城県大郷町 助言 H24.4.12 B0007	株式会社東北パシフィック	H24.2.22 H24.8.31
宮城県	岩沼市 一部	その他	基準点測量	2級	3点	宮城県岩沼市 助言 H24.4.13 B0009	株式会社パスコ	H24.4.2 H25.3.28
宮城県	東松島市 一部	土地改良	基準点測量 基準点測量	1級 3級	3点 9点	農林水産省東北農政局仙台東土地改良建設事業所 助言 H24.4.13 B0010	NTCコンサルタンツ株式会社	H24.4.11 H24.5.30

東北地方

都道府県名	測量地域	測量目的	測量種別	縮尺・等級	事業量	測量計画機関(助言番号)	測量作業機関	実施時期
宮城県	石巻市 一部	道路計画	基準点測量 水準測量 復旧測量(基準点)	2級 2級 2級	2点 20km 4点	宮城県東部土木事務所 助言 H24.4.16 B0011	株式会社佐藤土木測量 設計事務所	H24.3.6 H24.10.31
宮城県	柴田町 一部	道路計画	数値撮影(デジタル) 数値図化(同時調整含む) 航空レーザ測量	地上画素寸法 14cm 1000 1mグリッド	11.2km ² 1.2km ² 18点 1.2km ²	宮城県大河原土木事務所 助言 H24.4.24 B0015	アジア航測株式会社	H24.4.9 H24.7.31
宮城県	塩竈市 一部	その他	基準点測量 基準点測量 基準点測量	2級 3級 4級	2点 6点 28点	都市再生機構宮城・福島震災 復興支援局 助言 H24.4.26 B0016	株式会社江合技術コン サルタント	H24.4.18 H24.6.15
宮城県	仙台市 一部	その他	基準点測量 基準点測量 水準測量 基準点測量	1級 2級 3級 4級	2点 7点 11.38km 63点	東北地方整備局仙台河川国道 事務所 助言 H24.4.26 B0017	三井共同建設コンサルタ ント株式会社	H23.11.22 H24.5.31
宮城県	仙台市 一部	その他	基準点測量 基準点測量 水準測量	1級 2級 3級	5点 4点 25.4km	東北地方整備局仙台河川国道 事務所 助言 H24.4.26 B0018	基礎地盤コンサルタンツ 株式会社	H23.11.22 H24.5.31
宮城県	泉市 一部 秋保町 一部 宮城町 一部 仙台市 一部	道路管理	基準点測量	2級	7点	宮城県道路公社 助言 H24.4.27 B0022	株式会社東北構造社	H24.3.16 H24.8.31
宮城県	泉市 一部 秋保町 一部 宮城町 一部 仙台市 一部	道路管理	基準点測量 路線測量	2級 4級	10点 5.1km	宮城県道路公社 助言 H24.4.27 B0023	株式会社大江設計	H24.3.16 H24.8.31
宮城県	南三陸町 一部	その他	基準点測量 基準点測量 水準測量	2級 3級 3級	8点 18点 10km	宮城県南三陸町 助言 H24.5.8 B0027	国際航業株式会社	H24.4.12 H25.3.25
宮城県	登米市 一部	道路計画	基準点測量 基準点測量 基準点測量 水準測量	2級 3級 4級 3級	3点 3点 22点 8km	宮城県 助言 H24.5.8 B0030	株式会社丹野測量設計	H24.3.22 H24.12.21
宮城県	登米市 一部	道路計画	基準点測量 基準点測量 水準測量	2級 3級 2級	16点 31点 16.2km	宮城県東部土木事務所 助言 H24.5.8 B0031	株式会社丹野測量設計	H24.3.22 H24.5.31
宮城県	栗原市 一部	土地改良	基準点測量 基準点測量 基準点測量	2級 3級 4級	4点 16点 83点	宮城県北部地方振興事務所長 助言 H24.5.9 B0032	株式会社ウイル	H24.3.1 H24.6.29
宮城県	名取市 一部	土地区画 整理	基準点測量 基準点測量 水準測量	2級 3級 3級	6点 33点 7km	宮城県名取市 助言 H24.5.14 B0033	株式会社オオバ	H24.5.2 H25.3.25
宮城県	山元町 一部	その他	数値撮影(デジタル) 数値図化	1000	21.4km ² 1.8km ²	東北地方整備局仙台河川国道 事務所 助言 H24.5.22 B0042	いであ株式会社	H23.10.30 H24.5.31
宮城県	気仙沼市 一部 南三陸町 一部	その他	水準測量	3級	187.6km	宮城県気仙沼土木事務所 助言 H24.5.22 B0043	株式会社八州	H24.4.2 H24.5.31
宮城県	七ヶ浜町 全域	その他	水準測量	2級	32km	宮城県七ヶ浜町 助言 H24.5.24 B0044	玉野総合コンサルタント 株式会社	H24.5.22 H24.7.31
宮城県	女川町 一部	都市計画	基準点測量 基準点測量 水準測量	2級 3級 3級	8点 40点 30km	宮城県女川町 助言 H24.6.7 B0054	株式会社復建技術コン サルタント	H24.4.3 H24.10.31
宮城県	塩竈市 一部	その他	基準点測量 基準点測量 基準点測量 数値撮影(デジタル) 数値図化(同時調整含む)	2級 3級 4級 4000 500	9点 10点 153点 5.52km ² 0.512km ²	宮城県塩竈市 助言 H24.6.8 B0056	アジア航測株式会社	H24.5.31 H24.8.30
宮城県	気仙沼市 一部	土地区画 整理	水準測量 基準点測量	3級 3級	13.9km 7点	宮城県気仙沼市 助言 H24.6.11 B0058	昭和株式会社	H24.5.2 H24.12.28
宮城県	気仙沼市 一部	土地区画 整理	基準点測量 基準点測量 水準測量 基準点測量	2級 3級 3級 4級	2点 3点 10.3km 0.82km ²	宮城県気仙沼市 助言 H24.6.13 B0059	国際航業株式会社	H24.5.2 H24.12.28
宮城県	仙台市 一部	土地区画 整理	基準点測量 現地測量(数値地形図作成)	4級	147点 24.5km ²	宮城県仙台港背後地土地区画 整理事務所 助言 H24.6.13 B0062	株式会社パスコ	H24.6.18 H24.12.2
宮城県	南三陸町 一部 気仙沼市 一部	その他	写真地図作成(デジタル オルソ) 数値撮影(デジタル) 数値図化(同時調整含む)	1000 地上画素寸法 16cm 1000	4.1km ² 46.98km ² 4.1km ²	宮城県気仙沼地方振興事務所 助言 H24.6.15 B0065	株式会社パスコ	H24.5.30 H24.9.28
宮城県	南三陸町 一部	道路管理	基準点測量	3級	13点	宮城県気仙沼土木事務所 助言 H24.6.19 B0072	応用地質株式会社	H24.6.18 H25.3.29
宮城県	仙台市 一部 名取市 一部 多賀城市 一部 岩沼市 一部 亘理町 一部 山元町 一部 七ヶ浜町 一部	その他	数値撮影(デジタル) 数値撮影(デジタル) 同時調整 写真地図作成(デジタル オルソ)	地上画素寸法 12cm 地上画素寸法 19cm 2500 2500	220km ² 124km ² 559点 97km ²	東北地方整備局仙台河川国道 事務所 助言 H24.6.19 B0073	国際航業株式会社	H24.6.11 H25.3.19
宮城県	塩竈市 一部	土地区画 整理	基準点測量 基準点測量 基準点測量 水準測量 現地測量(数値地形図作成)	2級 3級 4級 3級 500	1点 2点 29点 2km 0.06km ²	宮城県塩竈市 助言 H24.6.20 B0074	国際航業株式会社	H24.5.10 H25.3.29
宮城県	山元町 一部	土地区画 整理	基準点測量 水準測量 現地測量(数値地形図作成)	2級 3級 500	4点 3.6km ² 0.6km ²	宮城県山元町 助言 H24.6.20 B0076	株式会社オオバ	H24.6.18 H24.12.21
宮城県	仙台市 一部	土地区画 整理	復旧測量(基準点)	3級	1点	宮城県仙台港背後地土地区画 整理事務所 助言 H24.6.20 B0077	株式会社パスコ	H24.6.19 H24.7.13

東北地方

都道府県名	測量地域	測量目的	測量種別	縮尺・等級	事業量	測量計画機関(助言番号)	測量作業機関	実施時期
宮城県	亘理町 一部	その他	基準点測量 基準点測量 水準測量	2級 3級 3級	2点 13点 22km	宮城県亘理町 助言 H24.6.21 B0078	株式会社国際開発コン サルタンツ	H24.6.20 H25.3.22
宮城県	女川町 一部	その他	航空レーザ測 量 その他	500 MMS500	12.6km ² 2.3km ²	宮城県女川町 助言 H24.6.21 B0079	中日本航空株式会社	H24.5.21 H24.9.30
宮城県	名取市 一部 岩沼市 一部 亘理町 一部	その他	水準測量 数値撮影(デ ジタル) 数値図化 航空レーザ測 量	3級 地上画素寸法 10cm 1000 1000	22.3km ² 21.9km ² 13.3km ² 25.3km ²	農林水産省東北農政局阿武隈 土地改良調査管理事務所 助言 H24.6.22 B0081	アジア航測株式会社	H24.5.24 H24.12.10
宮城県	東松島市 一部	その他	基準点測量 基準点測量	3級 4級	12点 63点	宮城県東部地方振興事務所 助言 H24.6.28 B0085	株式会社大江設計	H24.7.1 H24.9.28
宮城県	仙台市 一部	土地区画 整理	基準点測量	4級	796点	宮城県仙台市 助言 H24.6.27 B0086	大橋調査株式会社 株式会社センソクコンサ ルト 株式会社GIS東北 株式会社三洋設計	H24.6.22 H25.3.29
宮城県	栗原市 全域	固定資産	数値撮影(デ ジタル) 空中三角測 量 写真地図作 成(デジタル)	16cm 1000 1000	661.1km ² 661.1km ² 661.1km ²	宮城県栗原市 助言 H24.6.28 B0087	株式会社バスコ	H24.6.18 H25.3.27
宮城県	仙台市 一部	土地区画 整理	基準点測量 基準点測量 現地測量(数 値地形図作 成)	3級 4級	7点 203点 0.1km ²	宮城県仙台市 助言 H24.6.28 B0093	株式会社三洋設計	H24.6.26 H24.9.30
宮城県	名取市 一部 仙台市 一部	その他	数値図化 水準測量	1000 3級	11.7km ² 12.5km ² 4点	農林水産省東北農政局阿武隈 土地改良調査管理事務所 助言 H24.6.28 B0094	NTCコンサルタンツ株式 会社	H24.6.1 H24.12.10
宮城県	亘理町 一部	その他	基準点測量 基準点測量 水準測量	2級 3級 3級	2点 2点 10.6km	宮城県亘理町 助言 H24.7.3 B0096	株式会社テラムラ土木設 計	H24.7.2 H24.8.10
宮城県	東松島市 一部	その他	基準点測量 基準点測量	3級 3級	49点 7点	宮城県東部地方振興事務所 助言 H24.7.3 B0098	株式会社西條設計コン サルタンツ	H24.7.1 H24.9.28
宮城県	角田市 全域	その他	同時調整 数値撮影(デ ジタル)	1000 地上画素寸法 12cm	147.58km ² 147.58km ²	宮城県角田市 助言 H24.7.3 B0099	朝日航洋株式会社	H24.5.30 H25.3.25
宮城県	大河原町 全域	その他	数値撮影(デ ジタル) 同時調整	地上画素寸法 12cm 1000	25.01km ² 25.01km ²	宮城県大河原町 助言 H24.7.3 B0100	朝日航洋株式会社	H24.6.12 H24.12.21
宮城県	柴田町 全域	その他	数値撮影(デ ジタル) 同時調整	地上画素寸法 12cm 1000	53.98km ² 53.98km ²	宮城県柴田町 助言 H24.7.3 B0101	朝日航洋株式会社	H24.6.12 H25.1.18
宮城県	多賀城市 一部	河川管理	基準点測量 基準点測量 水準測量	2級 3級 2級	19点 29点 10km	宮城県仙台土木事務所 助言 H24.7.4 B0102	株式会社アドテック	H24.6.29 H24.10.31
宮城県	東松島市 一部	土地改良	基準点測量 基準点測量	2級 3級	2点 3点	農林水産省東北農政局 助言 H24.7.5 B0103	株式会社三祐コンサル タンツ	H24.7.6 H24.12.25
宮城県	塩竈市 一部	土地区画 整理	基準点測量 基準点測量 水準測量 現地測量(数 値地形図作 成)	3級 4級 3級 500	4点 50点 2.7km 0.1km ²	宮城県塩竈市 助言 H24.7.5 B0109	株式会社オオバ	H24.5.10 H25.3.29
宮城県	多賀城市 一部	その他	基準点測量 水準測量 基準点測量	3級 3級 4級	4点 6.6km 15点	独立行政法人都市再生機構 助言 H24.7.10 B0114	株式会社GIS東北	H24.7.5 H24.8.31
宮城県	仙台市 一部	道路管理	基準点測量	2級	1点	宮城県仙台市 助言 H24.7.10 B0119	株式会社秋元技術コン サルタンツ	H24.7.17 H24.9.28
宮城県	東松島市 一部	土地区画 整理	基準点測量 基準点測量 水準測量 数値図化	3級 4級 3級	6点 107点 4.7km 0.23km ²	宮城県東松島市 助言 H24.7.13 B0124	株式会社国際開発コン サルタンツ	H24.7.10 H25.3.31
宮城県	仙台市 一部 塩竈市 一部 名取市 一部 多賀城市 一部 岩沼市 一部 利府町 一部	地盤変動 調査	水準測量	1級	345km	宮城県 助言 H24.7.19 B0133	本州測量設計株式会社 株式会社センシン技術	H24.7.24 H25.2.22
宮城県	東松島市 一部	その他	基準点測量 基準点測量 水準測量 現地測量(数 値地形図作 成)	3級 4級 3級 500	10点 97点 10km 0.21km ²	宮城県東松島市 助言 H24.8.3 B0145	東日本総合計画株式会 社	H24.6.27 H25.3.27
宮城県	女川町 全域 石巻市 全域	その他	数値撮影(デ ジタル) 空中三角測 量 写真地図作 成(デジタル オルノ)	10000 1000 1000	555.78km ² 555.78km ² 2702点 555.78km ²	宮城県石巻市 助言 H24.7.26 B0146	国際航業株式会社	H24.4.1 H25.3.31
宮城県	仙台市 一部	土地区画 整理	基準点測量 現地測量(数 値地形図作 成)	4級 500	222点 0.475km ²	宮城県仙台北港背後土地区画 整理事務所 助言 H24.7.25 B0148	日本測地設計株式会社	H24.7.23 H25.3.22
宮城県	塩竈市 一部	土地区画 整理	基準点測量 基準点測量 水準測量 水準測量 現地測量(数 値地形図作 成)	3級 4級 3級 4級 500	4点 105点 2km 5.25km 0.224km ²	宮城県塩竈市 助言 H24.8.1 B0170	国際航業株式会社	H24.7.25 H25.3.29
宮城県	石巻市 一部 女川町 一部	道路計画	数値図化	1000	6.83km ²	宮城県東部土木事務所 助言 H24.8.1 B0173	アジア航測株式会社	H24.7.6 H24.12.20

東北地方

都道府県名	測量地域	測量目的	測量種別	縮尺・等級	事業量	測量計画機関(助言番号)	測量作業機関	実施時期
宮城県	石巻市 一部	その他	基準点測量 基準点測量 基準点測量 現地測量(数値地形図作成)	2級 3級 4級 2000	3点 17点 105点 0.65km ²	宮城県東部地方振興事務所 助言 H24.8.1 B0175	株式会社丹野測量設計	H24.6.19 H25.3.15
宮城県	仙台市 一部	その他	基準点測量 基準点測量 用地測量	3級 4級 500	6点 0.111km ² 0.111km ²	宮城県仙台市 助言 H24.8.1 B0176	株式会社GIS東北 株式会社東北パシフィック	H24.8.6 H24.9.28
宮城県	松島町 一部	河川計画	基準点測量 基準点測量 基準点測量 路線測量 現地測量(数値地形図作成)	2級 3級 4級	8点 10点 26点 3.6km 3.6km	宮城県仙台土木事務所 助言 H24.8.1 B0177	株式会社大和測地	H24.6.20 H24.10.31
宮城県	仙台市 一部	総合計画	数値図化	500	0.91km ²	国土交通省土地・建設産業局 地籍整備課 助言 H24.8.2 B0178	株式会社パスコ	H24.8.1 H24.11.30
宮城県	仙台市 一部	その他	基準点測量 基準点測量 水準測量 用地測量	3級 4級 3級 500	2点 0.03km ² 2.5km 0.03km ²	宮城県仙台市 助言 H24.8.6 B0179	株式会社センソクコンサルタント	H24.8.6 H24.9.28
宮城県	石巻市 一部	土地区画整理	基準点測量 基準点測量 基準点測量 水準測量 水準測量 現地測量(数値地形図作成) 用地測量	2級 3級 4級 3級 4級 500	3点 11点 219点 5.5km 10.9km 0.521km ²	宮城県石巻市 助言 H24.8.10 B0182	拓建技術株式会社	H24.7.2 H24.10.31
宮城県	仙台市 一部	土地区画整理	基準点測量 現地測量(数値地形図作成)	4級 500	205点 0.449km ²	宮城県仙台港背後地土地区画 整理事務所 助言 H24.8.8 B0184	株式会社パスコ	H24.8.6 H25.3.20
宮城県	仙台市 一部	土地区画整理	基準点測量 現地測量(数値地形図作成)	4級 500	199点 0.431km ²	宮城県仙台港背後地土地区画 整理事務所 助言 H24.8.8 B0185	株式会社パスコ	H24.8.6 H25.3.20
宮城県	石巻市 一部	土地改良	基準点測量 基準点測量 数値図化(同時調整含む)	3級 4級 確定図作成	13点 192点 2.926km ²	宮城県東部地方振興事務所 助言 H24.8.8 B0186	株式会社西條設計コンサルタント	H24.6.19 H25.3.15
宮城県	白石市 一部	道路計画	基準点測量 基準点測量 現地測量(数値地形図作成) 路線測量 地形図等成果の座標補正	1級 3級 500	2点 10点 0.14km ²	東北地方整備局仙台河川国道 事務所 助言 H24.8.8 B0187	株式会社近代設計	H24.8.7 H25.2.28
宮城県	岩沼市 一部	土地区画整理	復旧測量(基準点) 復旧測量(基準点) 数値図化(同時調整含む)	改測 4改測	5点 36点 0.042km ²	岩沼市三色吉南土地区画整理 組合 助言 H24.8.8 B0188	国際航業株式会社	H24.8.1 H24.9.7
宮城県	仙台市 一部	土地区画整理	基準点測量 基準点測量 基準点測量 現地測量(数値地形図作成)	改測・新設 改測 4級	2点 3点 74点 0.16km ²	宮城県仙台市田子西土地区画 整理組合 助言 H24.8.8 B0191	国際航業株式会社	H24.8.20 H25.3.25
宮城県	亶理町 一部 丸森町 一部 柴田町 一部 岩沼市 一部 角田市 一部 名取市 一部 仙台市 一部	河川管理	修正測量 その他	2500 MMS2500	122.3km ² 122.3km ²	東北地方整備局仙台河川国道 事務所 助言 H24.8.28 B0199	国際航業株式会社	H24.7.19 H25.2.28
宮城県	東松島市 一部	その他	基準点測量 基準点測量 基準点測量 水準測量 現地測量(数値地形図作成)	2級 3級 4級 3級	1点 2km 28点 2.4km 0.065km ²	宮城県東松島市 助言 H24.8.21 B0203	株式会社国際開発コンサルタンツ	H24.8.20 H25.3.31
宮城県	気仙沼市 一部	その他	基準点測量 基準点測量 水準測量 路線測量 現地測量(数値地形図作成)	3級 4級 3級 500	4点 98点 5km 1km 0.2km ²	宮城県気仙沼市 助言 H24.8.21 B0204	アジア航測株式会社	H24.8.10 H24.11.30
宮城県	南三陸町 一部	道路計画	その他 数値図化	MMS1000 1000	4.11km ² 4.11km ²	東北地方整備局仙台河川国道 事務所 助言 H24.8.24 B0205	株式会社タックエンジニアリング	H24.8.1 H24.10.31
宮城県	多賀城市 全域	総合計画	基準点測量 基準点測量 水準測量 水準測量	1級 2級 1級 3級	25点 35点 22.6km 45km	宮城県多賀城市 助言 H24.8.21 B0207	仙東技術株式会社	H24.8.20 H24.12.25
宮城県	名取市 全域	固定資産	同時調整 数値撮影(デジタル)	1000 10000	97.76km ² 97.76km ²	宮城県名取市 助言 H24.8.24 B0209	朝日航洋株式会社	H24.8.3 H24.12.25

東北地方

都道府県名	測量地域	測量目的	測量種別	縮尺・等級	事業量	測量計画機関(助言番号)	測量作業機関	実施時期
宮城県	加美町 一部	その他	復旧測量(基準点) 復旧測量(基準点) 復旧測量(基準点) 地形図等成果の座標補正	2級 3級 4級 確定測量図	15点 31点 174点 1.24km ²	宮城県北部地方振興事務所 助言 H24.8.24 B0210	株式会社サト一技建	H24.8.27 H25.3.15
宮城県	大崎市 一部	道路計画	基準点測量 基準点測量 現地測量(数値地形図作成) 路線測量 水準測量	1級 3級 500 3級	2点 5点 0.091km ² 1.3km 2.2km	東北地方整備局仙台河川国道事務所 助言 H24.8.24 B0212	八千代エンジニアリング株式会社	H24.8.22 H25.2.28
宮城県	丸森町 全域	その他	数値撮影(デジタル) 同時調整 写真地図作成(デジタルオルソ)	地上画素寸法 14cm 1000 1000	243km ² 243km ² 243km ²	宮城県丸森町 助言 H24.8.28 B0215	アジア航測株式会社	H24.8.10 H24.11.30
宮城県	東松島市 一部	その他	基準点測量 水準測量 基準点測量 現地測量(数値地形図作成)	3級 3級 4級 500	2点 3.1km 0.03km ² 0.03km ²	宮城県東松島市 助言 H24.8.24 B0216	株式会社オオバ	H24.8.3 H25.3.29
宮城県	仙台市 一部	土地区画整理	基準点測量 現地測量(数値地形図作成)	4級 500	194点 0.43km ²	宮城県仙台港背後地土地区画整理事務所 助言 H24.8.24 B0217	株式会社三洋設計	H24.8.27 H25.3.22
宮城県	石巻市 一部	道路計画	基準点測量 路線測量 現地測量(数値地形図作成)	2級 500	2点 1.6km 0.064km ²	宮城県東部土木事務所 助言 H24.8.28 B0218	相澤測量設計有限公司	H24.8.20 H24.11.30
宮城県	大崎市 全域	固定資産	数値撮影(デジタル) 同時調整 写真地図作成(デジタルオルソ)	地上画素寸法 16cm 1000 1000	796.76km ² 796.76km ² 796.76km ²	宮城県大崎市 助言 H24.8.29 B0219	株式会社パスコ	H24.8.10 H25.3.20
宮城県	多賀城市 一部	土地区画整理	基準点測量 現地測量(数値地形図作成)	4級 500	257点 0.529km ²	宮城県仙台港背後地土地区画整理事務所 助言 H24.8.29 B0220	株式会社三協技術	H24.8.31 H25.3.22
宮城県	仙台市 一部	都市計画	基準点測量 基準点測量 水準測量 現地測量(数値地形図作成)	3級 4級 3級 500	2点 12点 5km 0.028km ²	宮城県仙台市 助言 H24.8.29 B0223	高和建設コンサルタント	H24.8.27 H24.10.19
宮城県	大崎市 一部 美里町 一部	その他	基準点測量 基準点測量 地形図等成果の座標補正 地形図等成果の座標補正 地形図等成果の座標補正	3級 4級 2級 3級 4級	38点 141点 14点 106点 489点	宮城県北部地方振興事務所 助言 H24.9.6 B0224	株式会社加美測量設計事務所	H24.8.27 H25.3.25
宮城県	仙台市 一部 石巻市 一部 白石市 一部 登米市 一部 栗原市 一部 東松島市 一部 大崎市 一部 蔵王町 一部 川崎町 一部 丸森町 一部 女川町 一部	砂防計画	数値図化 写真地図作成(デジタルオルソ)	2500 2500	64.9km ² 160.25km ²	宮城県 助言 H24.8.29 B0225	株式会社パスコ	H24.8.27 H24.10.31
宮城県	岩沼市 全域	都市計画	修正測量	2500	60.72km ²	宮城県岩沼市 助言 H24.8.29 B0226	朝日航洋株式会社	H24.8.1 H24.12.10
宮城県	大崎市 一部	土地改良	基準点測量 基準点測量 基準点測量 地形図等成果の座標補正	2級 3級 4級 2級	4点 26点 139点 9点	宮城県北部地方振興事務所 助言 H24.9.6 B0228	株式会社古川測量設計事務所	H24.7.9 H25.3.25
宮城県	仙台市 一部	その他	現地測量(数値地形図作成) 基準点測量 水準測量	 3級 3級	0.01km ² 1点 0.6km	宮城県仙台市 助言 H24.9.4 B0230	株式会社ウジエ	H24.8.24 H24.9.30
宮城県	山元町 一部	道路計画	数値撮影(デジタル) 数値図化(同時調整含む) 水準測量	 簡級	2.26km ² 2.25km ² 20.9km	宮城県仙台土木事務所 助言 H24.9.5 B0232	アジア航測株式会社	H24.8.9 H24.12.20
宮城県	涌谷町 一部	河川計画	数値撮影(デジタル) 数値図化(同時調整含む) 航空レーザ測量	地上画素寸法 12cm 1000	13km ² 2km ² 13km ²	宮城県北部土木事務所 助言 H24.9.5 B0233	アジア航測株式会社	H24.8.21 H24.11.30

東北地方

都道府県名	測量地域	測量目的	測量種別	縮尺・等級	事業量	測量計画機関(助言番号)	測量作業機関	実施時期
宮城県	石巻市 一部	道路計画	路線測量 現地測量(数値地形図作成) 基準点測量 基準点測量 基準点測量 基準点測量	500 1級 4級 2級 3級	2.8km 0.33km ² 3点 154点 2点 9点	宮城県東部土木事務所 助言 H24.9.4 B0237	株式会社三協技術	H24.7.13 H25.3.25
宮城県	塩竈市 一部	道路計画	基準点測量 基準点測量 現地測量(数値地形図作成) 路線測量	3級 4級 500	18点 48点 0.136km ² 3.2km	東北地方整備局仙台河川国道事務所 助言 H24.9.4 B0238	サンコーコンサルタント株式会社	H24.9.7 H24.11.30
宮城県	大崎市 一部	土地改良	基準点測量 基準点測量 基準点測量	2級 3級 4級	34点 85点 539点	宮城県北部地方振興事務所 助言 H24.9.6 B0241	株式会社古川測量設計事務所	H24.8.21 H25.3.25
宮城県	登米市 一部	土地改良	現地測量(数値地形図作成) 基準点測量 基準点測量 基準点測量	2000 2級 4級 3級	1.366km ² 5点 169点 35点	宮城県東部地方振興事務所 助言 H24.9.10 B0245	株式会社丹野測量設計	H24.7.31 H25.3.15
宮城県	仙台市 一部	その他	現地測量(数値地形図作成) 基準点測量 水準測量 基準点測量 用地測量	500 3級 3級 4級	0.067km ² 2点 9.3km 27点 0.067km ²	宮城県仙台市 助言 H24.9.10 B0248	有限会社柴山測量設計	H24.8.7 H24.10.19
宮城県	大河原町 一部 柴田町 一部	下水道管理	基準点測量 基準点測量 水準測量 路線測量 現地測量(数値地形図作成) 基準点測量	1級 2級 3級 500 4級	3点 5点 9.8km 1km 0.006km ² 0.006km ²	宮城県柴田町 助言 H24.9.10 B0249	株式会社エイト日本技術開発	H24.9.4 H25.3.29
宮城県	気仙沼市 一部	その他	基準点測量 基準点測量 基準点測量 水準測量 現地測量(数値地形図作成)	2級 3級 4級 3級	1点 2点 0.065km ² 0.065km ² 3.5km 0.065km ²	宮城県気仙沼市 助言 H24.9.11 B0252	パンフィックコンサルタンツ株式会社	H24.6.8 H24.11.30
宮城県	気仙沼市 一部	その他	基準点測量 基準点測量 基準点測量 水準測量 現地測量(数値地形図作成)	2級 3級 4級 3級 500	1点 2点 0.064km ² 2.1km 0.064km ²	宮城県気仙沼市 助言 H24.9.11 B0253	パンフィックコンサルタンツ株式会社	H24.6.8 H24.11.30
宮城県	栗原市 一部	土地改良	現地測量(数値地形図作成) 基準点測量 基準点測量 地形図等成果の座標補	500 3級 4級 2級	0.7km ² 24点 93点 2点	宮城県北部地方振興事務所 助言 H24.9.11 B0255	岩倉測量設計株式会社	H24.8.10 H25.3.25
宮城県	多賀城市 一部	道路管理	水準測量 基準点測量 路線測量 現地測量(数値地形図作成)	3級 4級	6km3点 42点 1.61km 0.12km ²	宮城県多賀城市 助言 H24.9.13 B0259	株式会社復建技術コンサルタント	H24.9.10 H25.3.25
宮城県	多賀城市 一部	道路計画	基準点測量 基準点測量 路線測量 現地測量(数値地形図作成)	2級 4級	6点 32点 1.85km 0.09km ²	宮城県多賀城市 助言 H24.9.13 B0260	玉野総合コンサルタント株式会社	H24.9.10 H24.12.31
宮城県	南三陸町 一部	その他	写真地図作成(デジタルオルソ) 数値撮影(デジタル) 数値図化(同時調整含む)	500 地上画素寸法 7.2cm 500	5.01km ² 5.01km ² 5.01km ²	宮城県南三陸町 助言 H24.9.14 B0262	国際航業株式会社	H24.8.22 H24.12.14
宮城県	気仙沼市 一部	道路計画	基準点測量 基準点測量 路線測量 現地測量(数値地形図作成)	3級 4級 500	14点 60点 4km 0.128km ²	東北地方整備局仙台河川国道事務所 助言 H24.9.19 B0267	株式会社三協技術	H24.8.1 H24.11.30
宮城県	石巻市 一部	道路計画	基準点測量 基準点測量 基準点測量 水準測量 路線測量 現地測量(数値地形図作成)	2級 3級 4級 3級 500	3点 4点 0.07km ² 3.5km 1.4km 0.07km ²	宮城県石巻市 助言 H24.9.19 B0268	株式会社オオバ	H24.9.12 H25.2.28

東北地方

都道府県名	測量地域	測量目的	測量種別	縮尺・等級	事業量	測量計画機関(助言番号)	測量作業機関	実施時期
宮城県	美里町 一部	土地改良	現地測量(数値地形図作成) 地形図等成果の座標補正 地形図等成果の座標補正 地形図等成果の座標補正 地形図等成果の座標補正 基準点測量 基準点測量	1000 2級 3級 4級 3級 4級	1.114km ² 15点 28点 138点 18点 138点	宮城県北部地方振興事務所 助言 H24.9.25 B0283	株式会社北振技研	H24.8.9 H25.3.25
宮城県	美里町 一部	土地改良	地形図等成果の座標補正 地形図等成果の座標補正 地形図等成果の座標補正 基準点測量 基準点測量 基準点測量	2級 3級 4級 2級 3級 4級	19点 52点 255点 5点 38点 168点	宮城県北部地方振興事務所 助言 H24.9.26 B0284	株式会社加美測量設計事務所	H24.9.24 H27.3.25
宮城県 岩手県	石巻市 一部 登米市 一部 一関市 一部	河川計画	数値撮影(デジタル) 同時調整 修正測量 数値図化 写真地図作成(デジタルオルソ)	地上画素寸法 22cm 2500 2500 2500	236km ² 198点 58.4km ² 34km ² 185km ²	東北地方整備局北上川下流河川事務所 助言 H24.9.26 B0287	国際航業株式会社	H24.8.15 H25.3.25
宮城県	石巻市 一部 大崎市 一部 涌谷町 一部 美里町 一部	河川計画	数値撮影(デジタル) 同時調整 修正測量 数値図化 写真地図作成(デジタルオルソ)	地上画素寸法 22cm 2500 2500 2500	119km ² 62点 2.4km ² 33.3km ² 71km ²	東北地方整備局北上川下流河川事務所 助言 H24.9.26 B0288	アジア航測株式会社	H24.8.25 H25.3.12
宮城県	東松島市 一部 大崎市 一部 松島町 一部 大和町 一部 大郷町 一部 富谷町 一部 大衡村 一部 色麻町 一部 加美町 一部 涌谷町 一部 美里町 一部	河川計画	数値撮影(デジタル) 同時調整 修正測量 数値図化 写真地図作成(デジタルオルソ)	地上画素寸法 25cm 2500 2500 2500	212km ² 98点 25km ² 57.4km ² 165km ²	東北地方整備局北上川下流河川事務所 助言 H24.9.26 B0289	株式会社パスコ	H24.8.21 H25.3.25
宮城県	東松島市 一部	土地区画整理	基準点測量 基準点測量 水準測量 数値撮影(デジタル) 数値図化(同時調整含む)	3級 4級 3級 1/4000 500	6点 96点 16.5km ² 14点 2.2km ²	宮城県東松島市 助言 H24.9.28 B0290	三和航測株式会社	H24.6.13 H25.2.28
宮城県	松島町 一部 塩竈市 一部	道路計画	基準点測量 水準測量 現地測量(数値地形図作成) 路線測量	4級 3級 3級	22点 6km 0.045km ² 1km	東北地方整備局仙台河川国道事務所 助言 H24.9.26 B0291	中央コンサルタンツ株式会社	H24.9.26 H25.1.18
宮城県	石巻市 一部	土地区画整理	基準点測量 基準点測量 基準点測量 水準測量 水準測量 現地測量(数値地形図作成) 用地測量	3級 4級 4級 3級 4級 500	10点 131点 219点 1km 6.9km 0.214km ²	宮城県石巻市 助言 H24.9.26 B0292	泰栄測量設計株式会社	H24.9.25 H25.1.31
宮城県	美里町 一部	土地改良	地形図等成果の座標補正 地形図等成果の座標補正 地形図等成果の座標補正 基準点測量 基準点測量 現地測量(数値地形図作成) 地形図等成果の座標補正	座標・標高補正 座標・標高補正 座標・標高補正 3級 4級 1000 筆界点	60点 16点 16点 39点 29点 129点 1.152km ² 631点	宮城県北部地方振興事務所 助言 H24.10.2 B0301	株式会社マドック	H24.8.9 H25.3.25
宮城県	塩竈市 一部	その他	基準点測量 基準点測量 基準点測量 現地測量(数値地形図作成)	2級 3級 4級 登記所備付地図	2点 10点 218点 0.28km ²	法務省仙台法務局 助言 H24.10.19 B0302	有限会社グランテック	H24.9.15 H24.12.31

東北地方

都道府県名	測量地域	測量目的	測量種別	縮尺・等級	事業量	測量計画機関(助言番号)	測量作業機関	実施時期
宮城県	山元町 一部 亘理町 一部	道路計画	基準点測量 基準点測量 水準測量 路線測量 現地測量(数値地形図作成) 用地測量	3級 4級 3級 500 500	2点 81点 7.2km 4.15km 0.207km ²	宮城県亘理町 助言 H24.10.4 B0305	株式会社国際開発コンサルタンツ	H24.9.12 H25.3.29
宮城県	亘理町 一部	道路計画	基準点測量 基準点測量 水準測量 路線測量 現地測量(数値地形図作成) 用地測量	3級 4級 3級 500 500	5点 13点 4.5km 1km 0.04km ²	宮城県亘理町 助言 H24.10.4 B0306	株式会社国際開発コンサルタンツ	H24.10.1 H25.3.29
宮城県	登米市 一部	固定資産	写真地図作成(デジタルオルソ)	1000	56km ²	宮城県登米市 助言 H24.10.9 B0308	株式会社パスコ	H24.9.21 H25.3.31
宮城県	岩沼市 一部	その他	その他	MMS500	70km	宮城県岩沼市 助言 H24.10.9 B0309	株式会社パスコ	H24.7.12 H25.3.28
宮城県	気仙沼市 一部	土地区画整理	基準点測量 基準点測量 水準測量 現地測量(数値地形図作成)	2級 4級 3級	5点 156点 2.65km 0.335km ²	宮城県気仙沼市 助言 H24.10.10 B0313	復建調査設計株式会社	H24.10.1 H25.1.31
宮城県	南三陸町 一部	その他	基準点測量 基準点測量 水準測量 現地測量(数値地形図作成)	3級 4級 3級	14点 68点 5km 0.2km ²	宮城県南三陸町 助言 H24.10.16 B0321	株式会社協和コンサルタンツ	H24.9.21 H25.3.25
宮城県	岩沼市 一部	その他	基準点測量 基準点測量 基準点測量 数値撮影(デジタル) 数値図化(同時調整含む) 写真地図作成(デジタルオルソ) 水準測量	2級 3級 4級 地上画素寸法 8cm 500 500 3級	9点 20点 105点 17.44km ² 0.55km ² 17.44km ² 11km	宮城県岩沼市 助言 H24.10.15 B0328	株式会社パスコ	H24.7.12 H25.3.28
宮城県	南三陸町 一部 登米市 一部 石巻市 一部	その他	数値図化 写真地図作成(デジタルオルソ) 地形図等成果の座標補正	2500	14.2km ² 47.8km ² 47.8km ²	宮城県 助言 H24.10.18 B0329	アジア航測株式会社	H24.9.28 H25.3.22
宮城県	大崎市 一部 色麻町 一部 加美町 一部	ダム計画	数値撮影(デジタル) 数値図化(同時調整含む) 写真地図作成(デジタルオルソ) 地形図等成果の座標補正 航空レーザ測量 航空レーザ測量	2500 2500 2500 2mグリッド 1mグリッド	279.4km ² 8.5km ² 279km ² 96.93km ² 136km ² 49km ²	東北地方整備局鳴瀬川総合開発調査事務所 助言 H24.10.16 B0330	アジア航測株式会社	H24.9.20 H25.3.25
宮城県	亘理町 一部	その他	基準点測量 基準点測量 水準測量 現地測量(数値地形図作成)	3級 4級 3級	2点 3.7km ² 1.5km 3.7km ²	宮城県亘理町 助言 H24.10.15 B0333	株式会社光洋測量設計	H24.9.26 H24.12.21
宮城県	加美町 一部	道路管理	基準点測量	3級	4点	宮城県北部土木事務所 助言 H24.10.16 B0334	株式会社復建技術コンサルタンツ	H24.9.14 H26.3.25
宮城県	栗原市 一部	河川管理	写真地図作成(デジタルオルソ) 数値図化 河川測量 路線測量 水準測量	1000	2.45km ² 0.9km ² 12.2km 12.2km 11km	宮城県北部土木事務所 助言 H24.10.19 B0340	アジア航測株式会社	H24.9.10 H24.12.28
宮城県	仙台市 一部	土地区画整理	水準測量	3級	2.5km	宮城県仙台市 助言 H24.10.19 B0341	株式会社開成エンジニアリング	H24.9.21 H24.11.30
宮城県	南三陸町 一部	その他	基準点測量 基準点測量 水準測量 現地測量(数値地形図作成) 用地測量	3級 4級 3級	13点 55点 2.36km 0.017km ² 0.001km ²	宮城県南三陸町 助言 H24.10.19 B0342	日本シビックコンサルタンツ株式会社	H24.10.15 H25.3.25
宮城県	登米市 一部	その他	数値撮影(デジタル) 同時調整 数値図化	地上画素寸法 20cm 2500 2500	42.29km ² 32点 12.9km ²	宮城県東部土木事務所 助言 H24.10.26 B0344	朝日航洋株式会社	H24.10.1 H25.1.31
宮城県	石巻市 一部	土地区画整理	基準点測量 基準点測量 現地測量(数値地形図作成) 水準測量 用地測量 水準測量	3級 4級 3級 その他 4級	8点 308点 0.75km ² 1.6km 300点 15.4km	宮城県石巻市 助言 H24.10.19 B0345	株式会社オオバ	H24.10.29 H25.2.28

東北地方

都道府県名	測量地域	測量目的	測量種別	縮尺・等級	事業量	測量計画機関(助言番号)	測量作業機関	実施時期
宮城県	仙台市 一部	その他	基準点測量 基準点測量	改測 改測	7点 235点	法務省仙台法務局 助言 H24.10.19 B0346	株式会社青葉測量設計	H24.10.15 H25.2.28
宮城県	栗原市 一部	河川管理	基準点測量 復旧測量(基準点) 地形図等成果の座標補正 基準点測量 河川測量	2級 改測 1級 4級 深淺測量	4点 4点 1点 41点 3km	宮城県北部地方振興事務所 助言 H24.10.29 B0348	岩倉測量設計株式会社	H24.10.22 H25.2.28
宮城県	利府町 一部	道路計画	基準点測量 基準点測量 水準測量	2級 3級 3級	4点 5点 5.2km	宮城県利府町 助言 H24.10.29 B0349	大日本コンサルタント株式会社	H24.10.23 H24.10.31
宮城県	東松島市 一部 松島町 一部 美里町 一部	土地改良	基準点測量 地形図等成果の座標補正 基準点測量 路線測量 水準測量 地形図等成果の座標補正 現地測量(数値地形図作成) その他の応用測量 その他	2級 改測 4級 3級 2級 境界測量 経始測量	6点 3点 73点 1.5km 11.7km 3点 0.003km ² 4.6km 3.4km	宮城県東部地方振興事務所 助言 H24.10.30 B0353	株式会社テクノブレイン	H24.11.1 H25.3.25
宮城県	加美町 一部	その他	地形図等成果の座標補正 地形図等成果の座標補正 地形図等成	1級 2級 4級	1点 2点 50点	宮城県北部土木事務所 助言 H24.10.30 B0355	株式会社マドック	H24.5.17 H24.12.25
宮城県	富谷町 全域	固定資産	数値撮影(デジタル) 写真地図作成(デジタル オルソ) その他	地上画素寸法 20cm 1000 MMS500	49.13km ² 49.13km ² 10km	宮城県富谷町 助言 H24.10.30 B0357	株式会社パスコ	H24.10.30 H26.3.31
宮城県	仙台市 一部	固定資産	数値撮影(デジタル) 同時調整 写真地図作成(デジタル オルソ)	地上画素寸法 20cm 1000 1000	562.56km ² 562.56km ² 562.56km ²	宮城県仙台市 助言 H24.11.1 B0359	株式会社パスコ	H24.10.15 H25.3.29
宮城県	石巻市 一部	土地区画整理	基準点測量 水準測量 現地測量(数値地形図作成)	4級 4級 500	112点 5.6km 0.22km ²	宮城県石巻市 助言 H24.10.30 B0361	国際航業株式会社	H24.11.1 H25.2.28
宮城県	石巻市 一部	道路計画	基準点測量 基準点測量 水準測量 路線測量 現地測量(数値地形図作成)	3級 3級	7点 0.095km ² 4km 1.9km 0.095km ²	宮城県石巻市 助言 H24.11.7 B0367	株式会社協和コンサルタンツ	H24.11.1 H24.11.30
宮城県	石巻市 一部	土地区画整理	基準点測量 基準点測量 水準測量 水準測量 現地測量(数値地形図作成) 用地測量	3級 4級 3級 4級 500	6点 573点 2.6km 28.6km 1.33km ² 3km ²	宮城県石巻市 助言 H24.11.2 B0369	株式会社パスコ	H24.11.1 H25.2.28
宮城県	宮城県 一部	土地区画整理	基準点測量 基準点測量 水準測量 水準測量 現地測量(数値地形図作成)	3級 4級 3級 4級 500	13点 0.3156km ² 5.98km 7.55km 0.3156km ²	宮城県七ヶ浜町 助言 H24.11.2 B0370	玉野総合コンサルタント株式会社	H24.11.1 H24.12.28
宮城県	南三陸町 一部	その他	その他	MMS500	220km	宮城県南三陸町 助言 H24.11.5 B0374	株式会社パスコ	H24.7.23 H25.3.31
宮城県	女川町 一部	その他	その他	MMS500	100km	宮城県女川町 助言 H24.11.5 B0376	株式会社パスコ	H24.8.19 H25.1.31
宮城県	栗原市 一部 大崎市 一部	砂防計画	数値撮影(デジタル) 同時調整 写真地図作成(デジタル オルソ) 航空レーザ測量	地上画素寸法 13cm 1000 1000 1000	54.6km ² 54.6km ² 54.6km ² 54.6km ²	東北地方整備局北上川下流河川事務所 助言 H24.11.19 B0381	国際航業株式会社	H24.10.12 H24.12.11
宮城県	亶理町 一部	道路計画	基準点測量 基準点測量 水準測量 現地測量(数値地形図作成)	3級 4級 3級 500	2点 30点 5.6km 0.08km ²	宮城県亶理町 助言 H24.11.16 B0389	株式会社地清建設企画	H24.8.29 H25.3.29
宮城県	東松島市 一部	道路計画	基準点測量 基準点測量 路線測量 現地測量(数値地形図作成)	2級 4級 500	2点 22点 1.2km 0.06km ²	宮城県東部土木事務所 助言 H24.11.16 B0390	中央コンサルタンツ株式会社	H24.11.12 H25.2.28

東北地方

都道府県名	測量地域	測量目的	測量種別	縮尺・等級	事業量	測量計画機関(助言番号)	測量作業機関	実施時期
宮城県	石巻市 一部	道路計画	基準点測量 水準測量 水準測量 現地測量(数 値地形図作 成) 路線測量 用地測量	4級 3級 4級 500	42点 3.6km 1.5km 0.77km ² 1.5km 0.054km ²	宮城県石巻市 助言 H24.11.16 B0391	有限会社高岡測量設計	H24.10.9 H25.2.28
宮城県	石巻市 一部	土地改良	基準点測量 基準点測量 基準点測量 現地測量(数 値地形図作 成)	2級 3級 4級 仮確定測量図	4点 9点 73点 0.538km ²	宮城県東部地方振興事務所 助言 H24.11.16 B0392	株式会社西條設計コン サルタント	H24.11.13 H25.3.25
宮城県	亶理町 一部	道路計画	基準点測量 基準点測量 水準測量 現地測量(数 値地形図作 成) 路線測量 用地測量	3級 4級 3級 500 500	2点 72点 2.1km 0.184km ² 3.69km 0.184km ²	宮城県亶理町 助言 H24.11.28 B0402	株式会社高島テクノロ ジーセンター	H24.11.15 H25.3.29
宮城県	亶理町 一部	道路計画	基準点測量 基準点測量 水準測量 現地測量(数 値地形図作 成) 路線測量 用地測量	3級 4級 3級 500 500	2点 57点 1.5km 0.145km ² 2.9km 0.145km ²	宮城県亶理町 助言 H24.11.28 B0403	株式会社高島テクノロ ジーセンター	H24.11.15 H25.3.29
宮城県	岩沼市 一部	土地区画 整理	基準点測量 基準点測量 現地測量(数 値地形図作 成)	3級 4級 出来形確認測量	11点 144点 0.31km ²	岩沼市三軒茶屋西土地区画整 理組合 助言 H24.11.28 B0408	国際航業株式会社	H24.11.1 H25.3.31
宮城県	仙台市 一部 石巻市 一部 気仙沼市 一部 名取市 一部 角田市 一部 岩沼市 一部 栗原市 一部 大崎市 一部 蔵王町 一部 村田町 一部 柴田町 一部 川崎町 一部 亶理町 一部 山元町 一部 松島町 一部 七ヶ浜町 一部 大和町 一部 大郷町 一部 富谷町 一部 大衡村 一部 色麻町 一部 加美町 一部 南三陸町 一部	砂防計画	数値図化 写真地図作 成(デジタル オルソ) 地形図等成 果の座標補 正	2500 2500	51.5km ² 172.7km ² 172.7km ²	宮城県 助言 H24.12.14 B0411	玉野総合コンサルタント 株式会社	H24.11.12 H25.3.22
宮城県	東松島市 全域	その他	数値撮影(デ ジタル) 同時調整 写真地図作 成(デジタル オルソ)	地上画素寸法 8cm 500 500	101.86km ² 1112点 101.86km ²	宮城県東松島市 助言 H24.12.3 B0412	株式会社ナカノアイシス テム	H24.11.28 H25.3.25
宮城県	大崎市 一部	地盤変動 調査	水準測量	1級	24km	宮城県大崎市 助言 H24.12.4 B0414	有限会社和光測量設計 社	H24.11.27 H25.2.28
宮城県	大崎市 一部	道路管理	基準点測量 基準点測量 地形図等成 果の座標補 正	1級 3級	12点 22点	東北地方整備局仙台河川国道 事務所 助言 H24.12.4 B0416	株式会社秋元技術コン サルタント	H24.11.21 H25.1.25
宮城県	栗原市 一部			1級、2級、3級	10点			
宮城県	美里町 一部							
宮城県	名取市 一部 仙台市 一部	その他	モノクロ撮影 (フィルム) 数値図化(同 時調整含む) 航空レーザ測 量	1000 1m	17.6km ² 1.4km ² 1.4km ²	宮城県仙南・仙塩広域水道事 務所 助言 H24.12.6 B0419	アジア航測株式会社	H24.11.20 H25.3.15
宮城県	大崎市 一部	河川計画	数値撮影(デ ジタル) 数値図化(同 時調整含む) 航空レーザ測 量	地上画素寸法 12cm 1000 1m	15km ² 1.5km ² 42点 17km ²	宮城県北部土木事務所 助言 H24.12.6 B0421	アジア航測株式会社	H24.11.14 H25.2.28
宮城県	大崎市 一部	その他	基準点測量 基準点測量 水準測量 現地測量(数 値地形図作 成)	2級 3級 3級 500	2点 4点 9.5km 0.8km ²	宮城県大崎市 助言 H24.12.14 B0442	株式会社復建技術コン サルタント	H24.12.10 H25.3.21
宮城県	山元町 一部	その他	基準点測量 基準点測量 基準点測量 基準点測量	2級 3級 4級	13点 96点 801点	法務省仙台法務局 助言 H24.12.17 B0444	有限会社星測量設計	H24.12.8 H25.3.25
宮城県	岩沼市 一部	その他	基準点測量 基準点測量 基準点測量 現地測量(数 値地形図作 成)	2級 3級 4級	13点 61点 560点 2.8km ²	法務省仙台法務局 助言 H25.1.8 B0454	有限会社ワイズ測量	H24.11.26 H25.3.15
宮城県	山元町 一部 亶理町 一部 岩沼市 一部 名取市 一部 仙台市 一部	その他	修正測量	2500	41.1km ²	東北地方整備局仙台河川国道 事務所 助言 H25.1.8 B0460	株式会社パスコ	H24.12.20 H25.2.28
福島県	新地町 一部							
宮城県	登米市 一部	道路計画	既成図数値 化 数値図化	1000 1000	354.22km 68.94km	宮城県登米市 助言 H25.1.15 B0463	国際航業株式会社	H24.12.26 H25.3.25

東北地方

都道府県名	測量地域	測量目的	測量種別	縮尺・等級	事業量	測量計画機関(助言番号)	測量作業機関	実施時期
宮城県	名取市 一部	ダム計画	カラー撮影(フィルム) 数値図化(同時調整含む) 航空レーザ測量 水準測量 水準測量	8000 1000 1mグリッド 簡級 3級	4.6km ² 1.5km ² 18点 4.6km ² 5.5km 10.4km	宮城県仙台地方ダム総合事務所 助言 H25.1.11 B0464	東亜建設技術株式会社	H24.11.30 H25.2.28
宮城県	石巻市 一部	道路計画	基準点測量 基準点測量 路線測量 現地測量(数値地形図作成)	3級 4級 500	11点 52点 3.5km 0.175km ²	宮城県石巻市 助言 H25.1.17 B0466	大日本コンサルタント株式会社	H25.1.10 H25.2.28
宮城県	亶理町 一部	その他	基準点測量 基準点測量 水準測量 現地測量(数値地形図作成)	3級 4級 3級 500	2点 14点 2.4km 0.051km ²	宮城県亶理町 助言 H25.1.18 B0468	株式会社アオイコンサルタント	H24.12.12 H25.3.15
宮城県	仙台市 一部	土地区画整理	復旧測量(基準点) 復旧測量(基準点)	2級 3級	1点 1点	宮城県仙台港背後土地区画整理事務所 助言 H25.1.18 B0470	株式会社パスコ	H25.1.21 H25.2.28
宮城県	大和町 一部	土地区画整理	基準点測量 地形図等成果の座標補正 地形図等成果の座標補正 地形図等成果の座標補正	3級 2級 3級 4級	2点 4点 16点 318点	宮城県大和町吉岡南第二土地区画整理組合 助言 H25.1.18 B0471	株式会社国際開発コンサルタント	H25.1.21 H25.3.25
宮城県	石巻市 一部	土地区画整理	基準点測量 基準点測量 水準測量 水準測量 現地測量(数値地形図作成) 用地測量	3級 4級 3級 4級 500 境界測量	2点 36点 0.65km 1.8km 0.08km ² 54点	宮城県石巻市 助言 H25.1.25 B0478	有限会社新晃測量	H25.1.28 H25.3.29
宮城県	仙台市 一部	その他	復旧測量(基準点)	3級	2点	宮城県仙台市宮城野区 助言 H25.1.25 B0480	株式会社秋元技術コンサルタント	H25.1.21 H25.2.21
宮城県	石巻市 一部	土地区画整理	基準点測量 基準点測量 水準測量 水準測量 現地測量(数値地形図作成)	3級 4級 3級 4級 500	2点 87点 0.4km 4.35km 0.23km ²	宮城県石巻市 助言 H25.1.25 B0481	株式会社オオバ	H25.1.28 H25.3.29
宮城県	石巻市 一部	土地区画整理	基準点測量 基準点測量 水準測量 水準測量 現地測量(数値地形図作成) 用地測量	3級 4級 3級 4級 500 境界測量	1点 63点 0.2km 3.2km 0.13km ² 58点	宮城県石巻市 助言 H25.1.25 B0482	泰栄測量設計株式会社	H25.1.17 H25.3.29
宮城県	女川町 一部	その他	基準点測量 基準点測量 路線測量 現地測量(数値地形図作成)	3級 4級 500	15点 0.164km ² 5.23km 0.164km ²	宮城県女川町 助言 H25.1.30 B0485	株式会社中庭測量コンサルタント	H24.12.7 H25.3.15
宮城県	宮城県全域	その他	写真地図作成(デジタルオルソ)	2500	1068km ²	宮城県 助言 H25.2.5 B0486	アジア航測株式会社	H25.1.23 H25.3.22
宮城県	仙台市 一部	その他	復旧測量(基準点)	道路台帳基準点	1点	宮城県仙台市 助言 H25.2.4 B0487	株式会社アドテック	H25.2.1 H25.3.15
宮城県	大河原町 一部 蔵王町 一部 仙台市 一部	その他	基準点測量 復旧測量(基準点) 路線測量 現地測量(数値地形図作成)	3級 3級 500	5点 1点 0.82km 0.41km ²	東北地方整備局仙台河川国道事務所 助言 H25.2.14 B0492	株式会社復建技術コンサルタント	H25.1.21 H25.3.15
宮城県	南三陸町 一部	道路計画	基準点測量 基準点測量 水準測量 現地測量(数値地形図作成) 路線測量	2級 4級 3級 500	1点 47点 2.1km 0.25km ² 2.2km	宮城県気仙沼土木事務所 助言 H25.2.14 B0493	株式会社復建技術コンサルタント	H24.6.14 H25.3.29
宮城県	石巻市 一部	その他	基準点測量 水準測量 現地測量(数値地形図作成) 路線測量 基準点測量 用地測量	3級 3級 500 4級	20点 16km 0.01km ² 2.7km 0.01km ² 0.01km ²	宮城県石巻市 助言 H25.2.18 B0494	国土防災技術株式会社	H25.2.8 H25.3.29
宮城県	多賀城市 全域	都市計画	修正測量 地図編集		19.6km ² 15点 19.6km ² 1点	宮城県多賀城市 助言 H25.2.18 B0495	国際航業株式会社	H24.9.27 H25.3.15
宮城県	気仙沼市 一部	地盤変動調査	水準測量	1級	12.96km	宮城県気仙沼市 助言 H25.2.19 B0499	株式会社八州	H25.2.14 H25.3.26

東北地方

都道府県名	測量地域	測量目的	測量種別	縮尺・等級	事業量	測量計画機関(助言番号)	測量作業機関	実施時期
宮城県	石巻市 一部	土地区画整理	基準点測量 基準点測量 基準点測量 水準測量 現地測量(数値地形図作成)	2級 3級 4級 3級 500	2点 10点 0.42km ² 2km 0.42km ²	宮城県石巻市 助言 H25.2.19 B0500	拓建技術株式会社	H25.1.25 H25.3.29
宮城県	仙台市 一部	その他	復旧測量(基準点)	2級	1点	宮城県仙台市水道局 助言 H25.2.26 B0504	株式会社秋元技術コンサルタンツ	H25.2.15 H25.3.15
宮城県	岩沼市 一部 仙台市 一部 亘理町 一部 柴田町 一部 名取市 一部	河川管理	基準点測量 河川測量	3級 1000	12点 4km	東北地方整備局仙台河川国道事務所 助言 H25.2.26 B0505	株式会社サト一技建	H25.2.25 H25.3.25
宮城県	石巻市 一部	道路計画	基準点測量 基準点測量	1級 3級	1点 7点	東北地方整備局仙台河川国道事務所 助言 H25.2.28 B0506	大日本コンサルタント株式会社	H25.2.25 H25.3.8
宮城県	多賀城市 一部	土地区画整理	基準点測量	3級	5点	宮城県多賀城市 助言 H25.2.28 B0507	玉野総合コンサルタント株式会社	H25.2.27 H25.3.29
宮城県	石巻市 一部	道路計画	基準点測量 水準測量 水準測量 路線測量 現地測量(数値地形図作成)	4級 3級 4級	3点 2.1km 0.14km 0.14km 0.002km ²	宮城県石巻市 助言 H25.3.1 B0514	株式会社マクロプランコンサルタント	H24.11.29 H25.3.29
宮城県	岩沼市 一部	土地改良	基準点測量 基準点測量 復旧測量(基準点) 基準点測量 現地測量(数値地形図作成)	4級 2級 改測 3級	149点 2点 7点 22点 1km ²	宮城県仙台地方振興事務所 助言 H25.3.4 B0516	株式会社大江設計	H25.2.28 H25.3.29
宮城県	七ヶ宿町 一部	その他	基準点測量 航空レーザ測量	1級 1mグリッド	3点 35.84km ²	東北地方整備局七ヶ宿ダム管理所 助言 H25.3.6 B0517	株式会社パスコ 株式会社ダイワ技術サービス	H25.1.21 H25.3.11
宮城県	大崎市 一部	道路管理	修正測量	1000	2.8km ²	宮城県大崎市 助言 H25.3.8 B0521	国際航業株式会社	H24.12.3 H25.3.27
宮城県	栗原市 一部	その他	基準点測量 基準点測量 水準測量 現地測量(数値地形図作成)	3級 4級 3級 500	4点 105点 6.5km 0.219km ²	宮城県栗原市 助言 H25.3.14 B0522	株式会社国際開発コンサルタンツ	H25.3.11 H25.3.29
宮城県	東松島市 一部	その他	基準点測量 水準測量 現地測量(数値地形図作成) 路線測量	4級 4級	80点 3.97km 0.2km ² 3.97km	宮城県東部土木事務所 助言 H25.3.14 B0523	株式会社GIS東北	H25.2.22 H25.3.28
宮城県	丸森町 一部 白石市 一部	道路計画	水準測量 水準測量	2級 3級	17km7点 5km10点	宮城県大河原土木事務所 助言 H25.3.18 B0525	株式会社東建工営	H24.12.10 H25.3.29
宮城県	仙台市 一部	道路管理	基準点測量	復旧	2点	宮城県仙台市 助言 H25.3.18 B0526	株式会社光生エンジニアリング	H25.3.21 H25.3.29
宮城県	南三陸町 一部	道路計画	基準点測量 基準点測量 基準点測量 路線測量 現地測量(数値地形図作成)	2級 3級 4級	3点 10点 81点 5.4km 0.13km ²	東北地方整備局仙台河川国道事務所 助言 H25.3.18 B0527	株式会社復建技術コンサルタンツ	H24.8.1 H25.3.25
宮城県	柴田町 一部	道路計画	数値撮影(デジタル) 航空レーザ測量 数値図化(同時調整含む)	地上画素寸法 14cm 1mグリッド 1000	5.5km ² 1.5km ² 1.5km ²	宮城県大河原土木事務所 助言 H25.3.18 B0528	アジア航測株式会社	H25.1.24 H25.9.30
宮城県	岩沼市 一部	その他	基準点測量 基準点測量 基準点測量 路線測量 用地測量	2級 3級 4級	5点 5点 61点 4.1km 0.1478km ²	宮城県岩沼市 助言 H25.3.29 B0532	パンフィックコンサルタンツ株式会社	H24.7.12 H26.2.28
秋田県	大仙市 一部	土地改良	基準点測量 基準点測量	2級 3級	6点 9点	秋田県仙北地域振興局 助言 H24.4.19 B0013	有限会社大曲測量設計事務所	H24.4.20 H24.6.29
秋田県	大館市 一部	道路計画	基準点測量 基準点測量	3級 4級	4点 40点	東北地方整備局能代河川国道事務所 助言 H24.5.8 B0028	株式会社復建技術コンサルタンツ	H24.3.28 H24.10.31
秋田県	大仙市 一部	その他	基準点測量 基準点測量	1級 3級	3点 11点	農林水産省東北農政局田沢二期農業水利事業所 助言 H24.5.17 B0035	サンスイコンサルタンツ株式会社	H24.5.14 H24.7.31
秋田県	大仙市 一部	その他	基準点測量 基準点測量	1級 3級	3点 7点	農林水産省東北農政局田沢二期農業水利事業所 助言 H24.5.17 B0037	サンスイコンサルタンツ株式会社	H24.5.15 H24.7.31
秋田県	美郷町 一部	その他	基準点測量 基準点測量	1級 3級	2点 7点	農林水産省東北農政局田沢二期農業水利事業所 助言 H24.5.17 B0038	サンスイコンサルタンツ株式会社	H24.5.15 H24.7.31
秋田県	東成瀬村 一部	その他	基準点測量	2級	17点	秋田県雄勝地域振興局 助言 H24.5.22 B0040	柴田工事調査株式会社	H24.5.21 H24.12.21
秋田県	大仙市 一部	その他	カラー撮影(フィルム) 写真地図作成(デジタルオルソ)	8000 10000	57.56km ² 26.42km ²	秋田県大仙市 助言 H24.6.1 B0050	株式会社パスコ	H24.5.2 H24.9.28

東北地方

都道府県名	測量地域	測量目的	測量種別	縮尺・等級	事業量	測量計画機関(助言番号)	測量作業機関	実施時期
秋田県	鹿角市 全域	都市計画	数値撮影(デジタル) 同時調整 数値図化 既成図数値化 地形図等成果の座標補正 修正測量 写真地図作成(デジタルオルソ) 写真地図作成(デジタルオルソ)	地上画素寸法 12cm 2500 2500 10000 10000 2500 10000	707.34km ² 707.34km ² 190km ² 517.34km ² 517.34km ² 190km ² 517.34km ²	秋田県鹿角市 助言 H24.6.19 B0063	国際航業株式会社	H24.5.25 H25.3.8
秋田県	湯沢市 一部	砂防計画	数値図化 写真地図作成(デジタルオルソ)	2500 2500	40.3km ² 85.5km ²	秋田県雄勝地域振興局 助言 H24.6.19 B0067	アジア航測株式会社	H24.6.14 H24.12.21
秋田県	能代市 一部	道路計画	基準点測量 基準点測量 基準点測量 水準測量 路線測量	1級 2級 4級 3級	4点 5点 90点 4.5km 4.5km	東北地方整備局能代河川国道事務所 助言 H24.6.19 B0068	株式会社ウヌマ地域総研	H24.6.26 H24.11.28
秋田県	秋田市 一部	地籍調査	地形図等成果の座標補正 地図編集 地形図等成果の座標補正	点検測量 点検測量 点検測量	7点 40点 80点	国土交通省土地・建設産業局地籍整備課 助言 H24.6.19 B0070	株式会社測地コンサルタント	H24.5.30 H24.8.31
秋田県	鹿角市 一部	その他	数値撮影(デジタル) 数値図化(同時調整含む) 写真地図作成(デジタルオルソ)	地上画素寸法 15cm 1000 1000	5km ² 0.48km ² 4.8km ²	秋田県鹿角地域振興局 助言 H24.6.26 B0075	株式会社中庭測量コンサルタント	H24.5.11 H24.9.14
秋田県	由利本荘市 一部	土地区画整理	基準点測量 基準点測量 水準測量	3級 4級 3級	6点 52点 4.4km	秋田県由利本荘市 助言 H24.6.21 B0080	株式会社シブル設計	H24.6.29 H24.7.31
秋田県	八峰町 一部	その他	既成図数値化 地形図等成果の座標補正 修正測量	500 500 500	1.02km ² 1.02km ² 13.2km	秋田県八峰町 助言 H24.6.26 B0084	株式会社パスコ 株式会社ナカナアイシステム	H24.6.25 H25.3.22
秋田県	大仙市 一部	その他	現地測量(数値地形図作成)	1000	21.17km ²	秋田県大仙市 助言 H24.7.5 B0104	株式会社パスコ	H24.7.4 H24.9.28
秋田県	北秋田市 一部	その他	数値図化	1000	14.4km ²	秋田県北秋田市 助言 H24.7.5 B0105	株式会社パスコ	H24.7.4 H25.2.28
秋田県	美郷町 一部	道路管理	数値撮影(デジタル) 数値図化(同時調整含む)	地上画素寸法 12cm 1000	26.91km ² 16.91km ²	秋田県美郷町 助言 H24.7.9 B0111	国際航業株式会社	H24.6.7 H25.1.31
秋田県	大仙市 一部	河川計画	基準点測量 基準点測量 現地測量(数値地形図作成)	2級 3級 500	3点 13点 0.2km ²	秋田県 助言 H24.7.10 B0120	有限会社中仙測量設計事務所	H24.7.11 H24.9.28
秋田県	仙北市 一部	河川計画	現地測量(数値地形図作成) 基準点測量 基準点測量 基準点測量 路線測量	1級 4級 3級	7点 24点 11点 1.79km	秋田県仙北地域振興局 助言 H24.7.19 B0132	株式会社興和技術コンサルタント	H24.5.21 H24.9.28
秋田県	仙北市 一部	河川計画	基準点測量 基準点測量 路線測量 現地測量(数値地形図作成)	1級 3級 500	3点 7点 1.1km 0.11km ²	秋田県仙北地域振興局 助言 H24.7.25 B0137	高三建設株式会社	H24.7.17 H24.10.31
秋田県	大仙市 一部	その他	モノクロ撮影(フィルム) 空中三角測量 数値図化	8000 1000 1000	0.69km ² 0.69km ² 13.8km	秋田県大仙市 助言 H24.7.24 B0141	アジア航測株式会社	H24.5.9 H24.9.21
秋田県	三種町 一部	その他	モノクロ撮影(フィルム) 空中三角測量 数値図化	8000 1000 1000	4.08km ² 4.08km ² 0.6km ²	秋田県三種町 助言 H24.7.24 B0142	株式会社北日本朝日航洋	H24.6.27 H24.12.14
秋田県	三種町 一部	道路計画	基準点測量 基準点測量 水準測量 数値図化	3級 4級 4級 500	3点 20点 4.8km 0.09km ²	東北地方整備局能代河川国道事務所 助言 H24.7.24 B0143	有限会社西奥羽測量設計	H24.7.17 H24.10.31
秋田県	横手市 一部	地籍調査	地形図等成果の座標補正 地形図等成果の座標補正 地形図等成果の座標補正	点検測量 点検測量 点検測量	1点 4点 9点	国土交通省土地・建設産業局地籍整備課(横手市) 助言 H24.8.1 B0163	株式会社測地コンサルタント	H24.5.30 H24.8.31

東北地方

都道府県名	測量地域	測量目的	測量種別	縮尺・等級	事業量	測量計画機関(助言番号)	測量作業機関	実施時期
秋田県	大館市 一部	地籍調査	地形図等成果の座標補正 地形図等成果の座標補正 地形図等成果の座標補正	点検測量 点検測量 点検測量	1点 7点 10点	国土交通省土地・建設産業局 地籍整備課(大館市) 助言 H24.8.1 B0164	株式会社測地コンサルタント	H24.5.30 H24.8.31
秋田県	大仙市 一部	地籍調査	地形図等成果の座標補正 地形図等成果の座標補正 地形図等成果の座標補正	点検測量 点検測量 点検測量	1点 6点 8点	国土交通省土地・建設産業局 地籍整備課(大仙市) 助言 H24.8.1 B0165	株式会社測地コンサルタント	H24.5.30 H24.8.31
秋田県	湯沢市 一部	地籍調査	地形図等成果の座標補正 地形図等成果の座標補正 地形図等成果の座標補正	点検測量 点検測量 点検測量	1点 4点 9点	国土交通省土地・建設産業局 地籍整備課(湯沢市) 助言 H24.8.1 B0166	株式会社測地コンサルタント	H24.5.30 H24.8.31
秋田県	能代市 一部	地籍調査	地形図等成果の座標補正 地形図等成果の座標補正 地形図等成果の座標補正	点検測量 点検測量 点検測量	1点 4点 6点	国土交通省土地・建設産業局 地籍整備課(能代市) 助言 H24.8.1 B0167	株式会社測地コンサルタント	H24.5.30 H24.8.31
秋田県	北秋田市 一部	地籍調査	地形図等成果の座標補正 地形図等成果の座標補正 地形図等成果の座標補正	点検測量 点検測量 点検測量	1点 2点 3点	国土交通省土地・建設産業局 地籍整備課(北秋田市) 助言 H24.8.1 B0168	株式会社測地コンサルタント	H24.5.30 H24.8.31
秋田県	由利本荘市 一部	地籍調査	地形図等成果の座標補正 地形図等成果の座標補正 地形図等成果の座標補正	点検測量 点検測量 点検測量	1点 5点 8点	国土交通省土地・建設産業局 地籍整備課(由利本荘市) 助言 H24.8.1 B0169	株式会社測地コンサルタント	H24.5.30 H24.8.31
秋田県	大仙市 一部	道路計画	基準点測量 基準点測量 基準点測量 基準点測量 現地測量(数値地形図作成) 路線測量	1級 2級 3級 4級 500	1点 2点 4点 32点 0.078km ² 1.3km	秋田県仙北地域振興局 助言 H24.8.8 B0190	株式会社創環測量設計	H24.7.23 H24.10.26
秋田県	仙北市 一部	道路計画	基準点測量 基準点測量 基準点測量 路線測量 現地測量(数値地形図作成)	1級 3級 4級	3点 4点 0.1km ² 1.6km 0.096km ²	秋田県仙北地域振興局 助言 H24.8.10 B0194	有限会社大曲測量設計事務所	H24.7.9 H24.10.5
秋田県	由利本荘市 一部	土地区画整理	現地測量(数値地形図作成)	500	0.116km ²	秋田県由利本荘市 助言 H24.8.24 B0211	株式会社パスコ	H24.8.27 H24.11.20
秋田県	大仙市 一部	河川計画	現地測量(数値地形図作成) 基準点測量 基準点測量 基準点測量 路線測量	500 1級 4級 3級 500	0.02km ² 5点 12点 6点 0.53km	秋田県仙北地域振興局 助言 H24.9.6 B0240	株式会社興和技術コンサルタント	H24.8.27 H24.12.21
秋田県	仙北市 一部	その他	現地測量(数値地形図作成)	500	3.06km	秋田県仙北市 助言 H24.9.10 B0246	株式会社パスコ	H24.9.7 H25.3.29
秋田県	大潟村 一部	その他	その他	MMS500	42.5km	秋田県大潟村 助言 H24.9.10 B0247	株式会社パスコ	H24.9.7 H25.3.30
秋田県	秋田市 一部	道路計画	基準点測量 基準点測量	3級 4級	2点 10点	秋田県秋田市 助言 H24.9.19 B0269	株式会社測地コンサルタント	H24.9.18 H25.3.22
秋田県	大仙市 一部 美郷町 一部	道路計画	基準点測量 基準点測量 基準点測量 路線測量 現地測量(数値地形図作成)	2級 3級 4級 500	4点 5点 45点 1.8km 0.1km ²	秋田県仙北地域振興局 助言 H24.9.19 B0270	株式会社風間設計	H24.9.7 H24.11.30
秋田県	能代市 一部	その他	数値撮影(デジタル) 同時調整 水準測量 数値図化	地上画素寸法 16cm 1000 3級 1000	6km ² 4.4km ² 4点 1.69km ²	秋田県能代市 助言 H24.9.21 B0273	株式会社ナカノアイシステム	H24.9.12 H25.2.28
秋田県	秋田市 一部	その他	基準点測量 基準点測量	3級 4級	2点 0.57km ² 241点	法務省秋田地方務局 助言 H24.9.20 B0274	株式会社測地コンサルタント	H24.9.18 H25.1.31

東北地方

都道府県名	測量地域	測量目的	測量種別	縮尺・等級	事業量	測量計画機関(助言番号)	測量作業機関	実施時期
秋田県	大仙市 一部	砂防計画	基準点測量 基準点測量 現地測量(数 値地形図作 成)	2級 4級 500	2点 0.1km ² 33点 0.1km ²	秋田県仙北地域振興局 助言 H24.9.26 B0280	有限会社透明技術	H24.9.14 H24.11.30
秋田県	にかほ市 全域	都市計画	地形図等成 果の座標補 正	2500	23.53km ²	秋田県にかほ市 助言 H24.9.26 B0286	株式会社写測	H24.8.15 H25.3.11
秋田県	仙北市 一部	土地改良	数値撮影(デ ジタル) 数値図化(同 時調整含む)	地上画素寸法 16cm 1000	4.44km ² 0.33km ²	秋田県仙北市 助言 H24.9.28 B0294	株式会社ナカノアイシ テム	H24.9.12 H25.3.15
秋田県	秋田市 一部	河川計画	航空レーザ測 量	2mグリッド	308.1km ²	秋田県 助言 H24.10.3 B0295	株式会社ナカノアイシ テム	H24.8.31 H24.12.21
秋田県	潟上市 一部	下水道管 理	その他	MMS500	14km	秋田県潟上市 助言 H24.9.28 B0296	株式会社パスコ	H24.9.25 H25.3.11
秋田県	横手市 一部	道路計画	カラー撮影 (フィルム) 数値図化(同 時調整含む)	1/8000 1000	23.92km ² 0.9km ²	秋田県平鹿地域振興局 助言 H24.10.16 B0335	株式会社北日本朝日航 洋	H24.9.24 H25.1.15
秋田県	横手市 一部	砂防計画	数値図化 写真地図作 成(デジタル オルソ)	2500 2500	3.9km ² 16.5km ²	秋田県平鹿地域振興局 助言 H24.10.16 B0336	東北測量株式会社	H24.8.10 H25.3.8
秋田県	由利本荘市 一部	土地区画 整理	現地測量(数 値地形図作 成)	500	0.116km ²	秋田県由利本荘市 助言 H24.10.19 B0339	株式会社パスコ	H24.10.16 H25.1.31
秋田県	大仙市 一部	土地改良	空中三角測 量 数値図化	1000 1000	2点 0.96km ²	秋田県大仙市 助言 H24.11.1 B0365	株式会社写測	H24.9.28 H25.3.11
秋田県	鹿角市 一部	その他	航空レーザ測 量	1000	20.54km ²	秋田県鹿角地域振興局 助言 H24.11.2 B0368	国際航業株式会社	H24.10.29 H25.3.29
秋田県	大仙市 一部 仙北市 一部	その他	基準点測量 基準点測量 基準点測量 路線測量 数値撮影(デ ジタル)	1級 4級 500	2点 6点 17点 0.71km ² 0.06km ²	農林水産省東北農政局田沢二 期農業水利事業所 助言 H24.11.5 B0375	興建エンジニアリング株 式会社	H24.9.13 H25.1.24
秋田県	北秋田市 一部	砂防計画	既成図数値 化 地形図等成 果の座標補 正 数値図化 写真地図作 成(デジタル オルソ)	空中写真数値化 空三成果座標補 正 2500 2500	52.5km ² 52.5km ² 11.9km ² 52.5km ²	秋田県北秋田地域振興局 助言 H24.11.12 B0384	アジア航測株式会社	H24.11.1 H25.3.22
秋田県	能代市 一部 大館市 一部 北秋田市 一部	河川計画	数値撮影(デ ジタル) 同時調整 数値図化	地上画素寸法 20cm 2500 2500	332.7km ² 332.7km ² 16.9km ²	東北地方整備局能代河川国道 事務所 助言 H24.11.13 B0387	株式会社パスコ	H24.10.18 H25.2.28
秋田県	大館市 一部	道路管理	その他	MMS500	3.91km	秋田県大館市 助言 H24.11.20 B0395	株式会社パスコ	H24.11.16 H25.3.8
秋田県	大仙市 一部	その他	その他	MMS500	4.64km	秋田県大仙市 助言 H24.11.20 B0396	株式会社パスコ	H24.11.16 H25.1.31
秋田県	大館市 一部	その他	地形図等成 果の座標補 正 数値図化 写真地図作 成(デジタル オルソ)	2500 2500 2500	39点 9.8km ² 33km ²	秋田県北秋田地域振興局 助言 H24.11.20 B0397	株式会社パスコ	H24.7.13 H25.2.28
秋田県	由利本荘市 一部	砂防計画	地形図等成 果の座標補 正 数値図化 写真地図作 成(デジタル オルソ)	2500 2500 2500	35.25km ² 10.9km ² 35.25km ²	秋田県由利地域振興局 助言 H24.11.22 B0400	株式会社八州	H24.9.14 H25.3.22
秋田県	横手市 一部	文化財調 査	数値撮影(デ ジタル) 同時調整 写真地図作 成(デジタル オルソ)	地上画素寸法 6cm 500 500	1.5km ² 14点 1.5km ²	秋田県横手市 助言 H24.12.6 B0417	国際航業株式会社	H24.10.23 H25.1.11
秋田県	能代市 一部 大館市 一部	道路計画	基準点測量 基準点測量 水準測量 現地測量(数 値地形図作 成)	3級 4級 3級 500	13点 36点 12.8km 0.086km ²	東北地方整備局能代河川国道 事務所 助言 H24.12.6 B0427	株式会社ウヌマ地域総 研	H24.5.25 H24.11.30
秋田県	北秋田市 一部	その他	地形図等成 果の座標補 正 数値図化 写真地図作 成(デジタル オルソ)	2500 2500 2500	86点 9.63km ² 47km ²	秋田県北秋田地域振興局 助言 H24.12.10 B0434	株式会社パスコ	H24.9.28 H25.3.22
秋田県	秋田市 一部	道路計画	基準点測量 水準測量 路線測量	4級 4級 500	33点 2km 2km	東北地方整備局秋田河川国道 事務所 助言 H24.12.19 B0449	有限会社西奥羽測量設 計	H24.10.3 H25.2.28
秋田県	大仙市 一部	道路計画	基準点測量 基準点測量 路線測量 現地測量(数 値地形図作 成)	1級 4級 500	1点 16点 2.8km 0.0539km ²	秋田河川国道事務所 助言 H24.12.25 B0451	株式会社ウヌマ地域総 研	H24.12.17 H25.2.28
秋田県	仙北市 一部 大仙市 一部	その他	数値図化 写真地図作 成(デジタル オルソ)	2500 2500	23.28km ² 89.25km ²	秋田県仙北地域振興局 助言 H25.1.7 B0459	国際航業株式会社	H23.9.3 H24.3.22
秋田県	北秋田市 一部	河川計画	数値図化	2500	0.68km ²	東北地方整備局能代河川国道 事務所 助言 H25.1.9 B0461	株式会社パスコ	H24.11.30 H25.1.18

東北地方

都道府県名	測量地域	測量目的	測量種別	縮尺・等級	事業量	測量計画機関(助言番号)	測量作業機関	実施時期
秋田県	能代市 一部	その他	数値図化 写真地図作成(デジタル オルソ)	2500 2500	4.7km ² 33km ²	秋田県山本地域振興局 助言 H25.2.28 B0510	株式会社ナカノアイシス テム	H24.12.27 H25.7.31
秋田県	五城目町 一部 井川町 一部	その他	数値図化 写真地図作成(デジタル オルソ)	2500 2500	18km ² 91.5km ²	秋田県秋田地域振興局 助言 H25.3.7 B0518	国際航業株式会社	H23.10.21 H24.3.28
山形県	山形市 一部 上山市 一部	土地区画 整理	基準点測量	4級	38点	独立行政法人都市再生機構山 形都市開発事務所 助言 H24.4.27 B0021	株式会社寒河江技術コ ンサルタント	H24.4.20 H25.3.20
山形県	東根市 一部	土地区画 整理	基準点測量 基準点測量 基準点測量	2級 3級 4級	2点 8点 162点	東根市神町北部土地区画整理 組合 助言 H24.4.27 B0026	株式会社田村測量設計 事務所	H24.4.16 H24.6.29
山形県	村山市 一部	河川計画	基準点測量	3級	5点	山形県村山総合支庁 助言 H24.5.17 B0034	株式会社三和技術コ ンサルタント	H24.4.25 H24.7.31
山形県	酒田市 全域	都市計画	数値撮影(デ ジタル) 数値図化 数値図化 写真地図作成(デジタル オルソ)	地上画素寸法 16cm	608km ² 121km ² 486km ² 608km ²	山形県酒田市 助言 H24.5.22 B0041	株式会社バスコ	H24.5.14 H25.1.7
山形県	上山市 一部	都市計画	数値撮影(デ ジタル) 数値図化 地図編集	地上画素寸法 16cm 2500 10000	199.5km ² 41.38km ² 41.38km ²	山形県上山市 助言 H24.6.1 B0049	株式会社バスコ	H24.4.23 H25.3.15
山形県	鶴岡市 一部	道路管理	基準点測量 基準点測量 現地測量(数 値地形図作 成) 路線測量	3級 4級 500	2点 2点 0.007km ² 0.1km	山形県 助言 H24.6.7 B0053	株式会社石川測量事務 所	H24.5.25 H24.6.29
山形県	鶴岡市 一部	砂防計画	基準点測量	3級	3点	山形県庄内総合支庁 助言 H24.6.8 B0055	有限会社安野測量事務 所	H24.6.5 H24.7.20
山形県	鶴岡市 一部	砂防計画	基準点測量 基準点測量 現地測量(数 値地形図作 成)	1級 4級	2点 4点 0.004km ²	山形県庄内総合支庁 助言 H24.6.11 B0061	株式会社大和エンジニア	H24.5.29 H24.8.31
山形県	山形市 一部	地籍調査	地形図等成 果の座標補 正 地形図等成 果の座標補 正 地形図等成 果の座標補 正	座標補正 座標補正 座標補正(節 点・補助 点)	84点 452点 1564点	国土交通省土地・建設産業局 地籍整備課(山形市) 助言 H24.6.19 B0071	株式会社新日	H24.5.30 H24.8.31
山形県	尾花沢市 一部	河川計画	カラー撮影 (フィルム) 数値図化(同 時調整含む)	10000 2500	6.35km ² 1.2km ²	山形県村山総合支庁 助言 H24.6.28 B0088	朝日航洋株式会社	H24.6.14 H24.9.14
山形県	鶴岡市 一部	道路計画	基準点測量	2級	5点	山形県庄内総合支庁 助言 H24.6.27 B0089	株式会社庄内測量設計 舎	H24.6.6 H24.9.3
山形県	尾花沢市 一部	道路計画	カラー撮影 (フィルム) 空中三角測 量 数値図化	5000 500	4.76km ² 2点 0.17km ²	山形県村山総合支庁 助言 H24.6.28 B0091	朝日航洋株式会社	H24.6.14 H24.8.10
山形県	村山市 一部	道路計画	数値図化 カラー撮影 (フィルム) 空中三角測 量	1000 10000 1000	0.44km ² 12km ² 4点	山形県村山総合支庁 助言 H24.6.28 B0092	朝日航洋株式会社	H24.6.14 H24.8.31
山形県	山形市 一部	その他	復旧測量(基 準点)	街区三角点	1点	山形県山形市 助言 H24.7.3 B0097	株式会社田村測量設計 事務所	H24.6.21 H24.7.31
山形県	新庄市 一部	道路計画	基準点測量 基準点測量 水準測量	1級 2級 3級	9点 8点 22.56km	東北地方整備局山形河川国道 事務所 助言 H24.7.5 B0108	株式会社寒河江測量設 計事務所	H24.6.25 H24.8.31
山形県	川西町 一部	道路計画	現地測量(数 値地形図作 成) 基準点測量 基準点測量	500 3級 4級	0.1km ² 9点 29点	山形県 助言 H24.7.5 B0110	有限会社山栄測量設計	H24.6.25 H24.9.7
山形県	西川町 一部	その他	数値図化 写真地図作成(デジタル オルソ)	2500 2500	7.51km ² 21.75km ²	山形県 助言 H24.7.9 B0112	国際航業株式会社	H24.6.25 H24.9.28
山形県	村山市 一部	河川計画	空中三角測 量 数値図化 地形図等成 果の座標補 正	1000 1000	3点 0.42km ² 0.42km ²	山形県村山総合支庁 助言 H24.7.11 B0121	朝日航洋株式会社	H24.6.27 H24.8.24
山形県	天童市 一部	道路計画	基準点測量 基準点測量 基準点測量 路線測量 現地測量(数 値地形図作 成)	2級 3級 4級 500	3点 4点 15点 0.9km 0.028km ²	山形県村山総合支庁長 助言 H24.7.19 B0123	有限会社大和測量コ ンサルタント	H24.7.17 H24.9.28
山形県	南陽市 一部	その他	基準点測量	3級	7点	国土交通省土地・建設産業局 地籍整備課 助言 H24.7.13 B0125	仙東技術株式会社	H24.6.28 H24.9.4
山形県	鶴岡市 一部	その他	復旧測量(基 準点)	街区多角点	2点	山形県鶴岡市 助言 H24.7.19 B0128	株式会社石川測量事務 所	H24.7.23 H24.9.23

東北地方

都道府県名	測量地域	測量目的	測量種別	縮尺・等級	事業量	測量計画機関(助言番号)	測量作業機関	実施時期
山形県	酒田市 一部	道路管理	基準点測量 基準点測量 基準点測量 路線測量 現地測量(数値地形図作成)	2級 3級 4級	1点 2点 10点 0.66km 0.04km ²	山形県庄内総合支庁 助言 H24.7.24 B0138	株式会社大和エンジニア	H24.6.19 H24.8.31
山形県	鶴岡市 一部	砂防計画	基準点測量 基準点測量 現地測量(数値地形図作成)	3級 4級	2点 1点 0.01km ²	山形県 助言 H24.7.24 B0139	有限会社佐藤測量設計事務所	H24.6.11 H24.8.10
山形県	山辺町 一部	土地区画整理	復旧測量(基準点) 復旧測量(基準点) 復旧測量(基準点) 地形図等成果の座標補正	2級 3級 4級 500	3点 9点 88点 0.2km ²	山辺町嶋ノ前土地区画整理組合 助言 H24.7.24 B0140	株式会社才一・エス測技	H24.7.17 H24.9.28
山形県	山形市 一部	その他	基準点測量 基準点測量 基準点測量 水準測量 現地測量(数値地形図作成)	2級 3級 4級 4級 500	1点 3点 77点 10km 0.13km ²	山形県山形市 助言 H24.7.25 B0147	株式会社田村測量設計事務所	H24.7.13 H24.10.31
山形県	米沢市 一部	地籍調査	復旧測量(基準点) 復旧測量(基準点) 復旧測量(基準点)	街区三角点 街区多角点 節点・補助点	49点 263点 1192点	国土交通省土地・建設産業局 地籍整備課(米沢市) 助言 H24.8.1 B0154	株式会社新日	H24.5.30 H24.8.31
山形県	鶴岡市 一部	地籍調査	復旧測量(基準点) 復旧測量(基準点) 復旧測量(基準点)	街区三角点 街区多角点 節点・補助点	48点 276点 966点	国土交通省土地・建設産業局 地籍整備課(鶴岡市) 助言 H24.8.1 B0155	株式会社新日	H24.5.30 H24.8.31
山形県	酒田市 一部	地籍調査	復旧測量(基準点) 復旧測量(基準点) 復旧測量(基準点)	街区三角点 街区多角点 節点・補助点	47点 178点 380点	国土交通省土地・建設産業局 地籍整備課(酒田市) 助言 H24.8.1 B0156	株式会社新日	H24.5.30 H24.8.31
山形県	新庄市 一部	地籍調査	復旧測量(基準点) 復旧測量(基準点) 復旧測量(基準点)	街区三角点 街区多角点 節点・補助点	16点 94点 151点	国土交通省土地・建設産業局 地籍整備課(新庄市) 助言 H24.8.1 B0157	株式会社新日	H24.5.30 H24.8.31
山形県	上市市 一部	地籍調査	復旧測量(基準点) 復旧測量(基準点) 復旧測量(基準点)	街区三角点 街区多角点 節点・補助点	22点 122点 256点	国土交通省土地・建設産業局 地籍整備課(上市市) 助言 H24.8.1 B0158	株式会社新日	H24.5.30 H24.8.31
山形県	長井市 一部	地籍調査	復旧測量(基準点) 復旧測量(基準点) 復旧測量(基準点)	街区三角点 街区多角点 節点・補助点	11点 83点 283点	国土交通省土地・建設産業局 地籍整備課(長井市) 助言 H24.8.1 B0159	株式会社新日	H24.5.30 H24.8.31
山形県	天童市 一部	地籍調査	復旧測量(基準点) 復旧測量(基準点) 復旧測量(基準点)	街区三角点 街区多角点 節点・補助点	22点 88点 314点	国土交通省土地・建設産業局 地籍整備課(天童市) 助言 H24.8.1 B0160	株式会社新日	H24.5.30 H24.8.31
山形県	南陽市 一部	地籍調査	復旧測量(基準点) 復旧測量(基準点) 復旧測量(基準点)	街区三角点 街区多角点 節点・補助点	12点 90点 338点	国土交通省土地・建設産業局 地籍整備課(南陽市) 助言 H24.8.1 B0161	株式会社新日	H24.5.30 H24.8.31
山形県	高畠町 一部	地籍調査	復旧測量(基準点) 復旧測量(基準点) 復旧測量(基準点)	街区三角点 街区多角点 節点・補助点	16点 48点 73点	国土交通省土地・建設産業局 地籍整備課(高畠町) 助言 H24.8.1 B0162	株式会社新日	H24.5.30 H24.8.31
山形県	酒田市 一部	道路計画	基準点測量 基準点測量 基準点測量 現地測量(数値地形図作成) 路線測量	2級 3級 4級 500	2点 2点 21点 0.07km ² 1.2km	山形県酒田市 助言 H24.8.8 B0183	株式会社大和エンジニア	H24.7.20 H24.12.21
山形県	酒田市 一部	砂防計画	基準点測量 基準点測量 現地測量(数値地形図作成)	3級 4級 500	3点 7点 0.1km ²	山形県 助言 H24.8.10 B0195	尚羽測量株式会社	H24.6.26 H24.9.20
山形県	鶴岡市 一部	道路計画	数値図化	1000	0.45km ²	山形県 助言 H24.8.10 B0198	朝日航洋株式会社	H24.7.31 H24.10.15

東北地方

都道府県名	測量地域	測量目的	測量種別	縮尺・等級	事業量	測量計画機関(助言番号)	測量作業機関	実施時期
山形県	天童市 一部	その他	基準点測量 基準点測量 水準測量 水準測量 路線測量 現地測量(数値地形図作成) 用地測量 地形図等成果の座標補正	3級 4級 3級 4級 500 500 座標変換	5点 7点 0.7km 0.6km 0.6km 0.06km ² 0.06km ² 3点	山形県天童市 助言 H24.8.21 B0208	三協コンサルタント株式会社	H24.6.22 H24.11.30
山形県	遊佐町 一部	ダム計画	航空レーザ測量 航空レーザ測量	1000 等高線データ	20.9km ²	山形県庄内総合支庁 助言 H24.8.28 B0213	朝日航洋株式会社	H24.8.1 H24.9.28
山形県	酒田市 一部	道路計画	基準点測量 復旧測量(水準) 路線測量 現地測量(数値地形図作成)	3級 4級 500	13点 32点 2.3km 0.069km ²	山形県庄内総合支庁長 助言 H24.8.24 B0214	有限会社アルファ設計	H24.7.19 H24.11.15
山形県	村山市 一部	その他	写真地図作成(デジタルオルソ) 数値図化	2500 2500	18.75km ² 25点 5.98km ²	山形県村山総合支庁 助言 H24.9.5 B0227	大日本コンサルタント株式会社	H24.7.19 H24.10.12
山形県	米沢市 一部	その他	数値図化 写真地図作成(デジタルオルソ)	2500	6.5km ² 36km ²	山形県 助言 H24.9.5 B0229	国際航業株式会社	H24.8.10 H25.2.28
山形県	鶴岡市 一部	下水道管理	水準測量	3級	24.1km ² 26点	山形県鶴岡市 助言 H24.9.4 B0235	株式会社東邦設計コンサル	H24.7.27 H24.10.26
山形県	酒田市 一部	河川管理	基準点測量 基準点測量 路線測量 現地測量(数値地形図作成)	1級 4級 500	2点 4点 0.16km 0.01km ²	山形県 助言 H24.9.6 B0239	応用地質株式会社	H24.5.24 H24.10.10
山形県	山形市 一部	河川管理	基準点測量 基準点測量 現地測量(数値地形図作成)	1級 4級 500	4点 0.05km ² 0.05km ²	山形県 助言 H24.9.13 B0263	株式会社菅野測量設計	H24.9.7 H25.3.25
山形県	酒田市 一部	その他	基準点測量 基準点測量 水準測量 現地測量(数値地形図作成) 路線測量	2級 4級 4級 500	2点 4点 0.6km 0.0035km ² 0.14km	山形県企業局 酒田水道事務所 助言 H24.9.13 B0264	株式会社石川測量事務所	H24.9.10 H24.10.31
山形県	山形市 一部	道路計画	数値図化	1000	0.6km ²	山形県 助言 H24.9.21 B0272	東日本総合計画株式会社	H24.9.20 H24.11.30
山形県	中山町 一部	道路計画	基準点測量 基準点測量 復旧測量(基準点)	1級 2級 座標・標高補正	1点 1点 2点	山形県 助言 H24.10.4 B0275	株式会社朝日測量設計事務所	H24.9.20 H24.11.30
山形県	山形市 一部	その他	基準点測量 地形図等成果の座標補正 地形図等成果の座標補正	4級 2級 4級	0.33km ² 196点 1点 8点	法務省山形地方事務局 助言 H24.9.20 B0276	せいの測量設計事務所	H24.9.28 H25.2.28
山形県	鮭川村 一部	道路計画	基準点測量 基準点測量 水準測量 現地測量(数値地形図作成) 路線測量	1級 4級 3級 500	4点 12点 0.8km 0.081km ² 1.42km	山形県最上総合支庁 助言 H24.9.25 B0278	大和工営株式会社	H24.9.4 H24.12.14
山形県	天童市 全域	地盤変動調査	水準測量	1級	26.7km ² 32点	山形県天童市 助言 H24.9.25 B0279	株式会社三和技術コンサルタント	H24.9.7 H24.12.28
山形県	新庄市 一部	道路計画	数値図化 空中三角測量 水準測量	500 500 簡級	0.17km ² 4点 5.6km ²	山形県最上総合支庁 助言 H24.9.26 B0281	朝日航洋株式会社	H24.9.3 H24.11.30
山形県	山形市 一部	その他	基準点測量 水準測量 路線測量 現地測量(数値地形図作成)	3級 4級 500 500	5点 0.034km ² 6.1km 0.034km ²	山形県村山総合支庁 助言 H24.9.28 B0297	株式会社ケンコン	H24.8.28 H24.11.26
山形県	白鷹町 一部	砂防計画	基準点測量 基準点測量 現地測量(数値地形図作成) 路線測量	3級 4級 500	3点 14点 0.03km ² 0.46km	山形県 助言 H24.9.27 B0298	株式会社横山測量設計事務所	H24.9.25 H24.11.30
山形県	大江町 一部	その他	数値図化 写真地図作成(デジタルオルソ)	2500	8.24km ² 54km ²	山形県 助言 H24.10.9 B0311	国際航業株式会社	H24.8.31 H24.11.30
山形県	尾花沢市 一部	道路計画	基準点測量 路線測量	3級	3点 0.5km	山形県村山総合支庁 助言 H24.10.11 B0318	株式会社成和技術	H24.10.1 H24.11.30
山形県	米沢市 一部	地盤変動調査	水準測量	2級	54.6km	山形県米沢市 助言 H24.10.15 B0322	株式会社春日測量設計	H24.10.15 H24.12.31
山形県	山形市 一部	地盤変動調査	水準測量 基準点測量	2級	31.4km	山形県山形市 助言 H24.10.25 B0347	株式会社田村測量設計事務所	H24.11.1 H25.3.31

東北地方

都道府県名	測量地域	測量目的	測量種別	縮尺・等級	事業量	測量計画機関(助言番号)	測量作業機関	実施時期
山形県	酒田市 一部	道路計画	基準点測量 基準点測量 現地測量(数値地形図作成)	3級 4級 500	3点 5点 0.003km ²	山形県 助言 H24.10.29 B0350	有限会社アース測量	H24.10.22 H24.12.28
山形県	尾花沢市 一部	その他	航空レーザ測量	1000	3.64km ²	山形県村山総合支庁 助言 H24.10.30 B0356	朝日航洋株式会社	H24.9.21 H24.11.22
山形県	山形市 一部 上山市 一部	その他	数値図化 写真地形図作成(デジタルオルソ)	2500 2500	2.46km ² 13.5km ²	山形県 助言 H24.11.1 B0364	株式会社パスコ	H24.10.18 H24.11.30
山形県	酒田市 一部	道路管理	基準点測量 基準点測量 基準点測量 現地測量(数値地形図作成)	2級 3級 4級	4点 6点 30点 1.96km	山形県庄内総合支庁 助言 H24.11.7 B0379	株式会社出羽測量設計	H24.10.10 H25.2.20
山形県	大蔵村 一部	砂防計画	基準点測量 基準点測量 現地測量(数値地形図作成)	3級 4級	4点 47点 0.0155km ²	新庄河川事務所 助言 H24.11.7 B0380	株式会社庄内測量設計舎	H24.9.12 H25.1.7
山形県	村山市 一部	その他	基準点測量 路線測量 現地測量(数値地形図作成)	2級 500	2点 0.3km 0.05km ²	山形県企業管理者 助言 H24.11.28 B0407	株式会社三和技建	H24.11.20 H24.12.21
山形県	山形市 一部 米沢市 一部 寒河江市 一部 村山市 一部 長井市 一部 天童市 一部 東根市 一部 南陽市 一部 山辺町 一部 中山町 一部 河北町 一部 朝日町 一部 大江町 一部 大石田町 一部 高島町 一部 川西町 一部 白鷹町 一部	河川管理	航空レーザ測量	2500	50km ²	東北地方整備局山形河川国道事務所 助言 H24.12.6 B0420	株式会社パスコ	H24.11.6 H25.2.28
山形県	山辺町 一部	都市計画	地形図等成果の座標補正 修正測量	2500	13.2km ²	山形県山辺町 助言 H24.12.10 B0430	株式会社パスコ	H24.12.5 H25.3.15
山形県	鮭川村 一部 新庄市 一部	道路計画	カラー撮影(フィルム) 数値図化(同時調整含む) 水準測量	8000 1000	8km ² 0.94km ²	山形県最上総合支庁 助言 H24.12.14 B0443	朝日航洋株式会社	H24.11.12 H25.1.31
山形県	遊佐町 一部	ダム計画	基準点測量	3級	5点	山形県庄内総合支庁 助言 H24.12.19 B0447	株式会社庄内測量設計舎	H24.12.14 H25.1.25
山形県	戸沢村 一部 鮭川村 一部 大蔵村 一部 真空川町 一部 舟形町 一部 最上町 一部 金山町 一部 新庄市 一部	その他	数値図化 写真地形図作成(デジタルオルソ)	2500 2500	31.8km ² 100.2km ²	山形県 助言 H25.1.7 B0457	株式会社ナカノアイシテム	H24.9.7 H25.3.25
山形県	朝日町 一部 大江町 一部	その他	基準点測量 基準点測量 現地測量(数値地形図作成)	3級 4級 500	6点 0.1km ² 0.1km ²	山形県村山総合支庁 助言 H25.1.18 B0469	株式会社新東洋技術コンサルタント	H24.10.16 H25.2.28
山形県	鶴岡市 一部	道路計画	水準測量 基準点測量	3級 3級	5km 8点	東北地方整備局酒田河川国道事務所 助言 H25.2.18 B0496	有限会社山栄測量設計	H25.1.18 H25.3.13
山形県	鶴岡市 一部	道路計画	水準測量 基準点測量	3級 3級	2.3km 9点	東北地方整備局酒田河川国道事務所 助言 H25.2.18 B0497	株式会社庄内測量設計舎	H25.1.10 H25.3.13
山形県	飯豊町 一部 白鷹町 一部 小国町 一部 川西町 一部 朝日町 一部 南陽市 一部	その他	数値撮影(デジタル) 同時調整 数値図化 地形図等成果の座標補正 写真地形図作成(デジタル)	地上画素寸法 20cm 2500 2500 2500 2500	11点 11点 20.38km ² 11点 48.75km ²	山形県 助言 H25.2.28 B0508	国際航業株式会社	H24.10.1 H25.3.8
福島県	相馬市 一部 南相馬市 一部 新地町 一部	その他	数値撮影(デジタル) 数値図化 航空レーザ測量 水準測量	地上画素寸法 0.1m 1000 地上画素寸法 0.75m 3級	15.3km ² 15.3km ² 8.7km ² 31.8km ² 11点	農林水産省東北農政局阿武隈土地改良調査管理事務所 助言 H24.4.16 B0012	アジア航測株式会社	H24.3.26 H24.12.10
福島県	新地町 一部	土地区画整理	基準点測量 基準点測量 水準測量 現地測量(数値地形図作成)	3級 4級 3級 500	12点 370点 4km 0.8km ²	福島県新地町 助言 H24.6.4 B0051	福岡都市技術株式会社	H24.6.11 H24.10.5
福島県	郡山市 一部	土地区画整理	基準点測量 基準点測量 基準点測量	2級(改測) 3級 4級	4点 14点 162点	福島県郡山市 助言 H24.6.4 B0052	陸奥測量設計株式会社	H24.5.18 H24.9.14
福島県	いわき市 一部	土地区画整理	基準点測量	2級	3点	福島県いわき市 助言 H24.6.22 B0082	日栄地質測量設計株式会社	H24.6.20 H24.11.26
福島県	いわき市 一部	土地区画整理	基準点測量	2級	1点	福島県いわき市 助言 H24.6.22 B0083	東日本測量株式会社	H24.6.20 H24.10.29
福島県	二本松市 一部	土地改良	基準点測量 基準点測量 基準点測量	2級 3級 4級	5点 6点 24点	福島県東北農林事務所 助言 H24.7.5 B0106	福島県土地改良事業団体連合会	H24.7.6 H25.3.19
福島県	矢吹町 一部 泉崎村 一部	土地改良	基準点測量 復旧測量(基準点) 復旧測量(基準点)	3級 2級 3級	23点 4点 6点	福島県南農林事務所 助言 H24.7.5 B0107	福島県土地改良事業団体連合会	H24.7.9 H25.2.28

東北地方

都道府県名	測量地域	測量目的	測量種別	縮尺・等級	事業量	測量計画機関(助言番号)	測量作業機関	実施時期
福島県	田村市 一部	道路計画	基準点測量 基準点測量 水準測量 路線測量 現地測量(数値地形図作成)	1級 2級 3級	4点 3点 2.1km 2.1km 0.1km ²	福島県中建設事務所 助言 H24.7.10 B0115	株式会社郡山測量設計社	H24.8.1 H24.12.28
福島県	郡山市 一部	土地区画整理	基準点測量 基準点測量 基準点測量 復旧測量(基準点)	2級 3級 4級 改測	1点 26点 444点 3点	福島県郡山市 助言 H24.7.10 B0117	財団法人福島県区画整理協会	H24.5.18 H24.10.15
福島県	大玉村 全域	その他	数値撮影(デジタル) 数値撮影(デジタル) 既成図数値化 数値図化(同)	地上画素寸法 5cm 地上画素寸法 25cm 5000 5000	79.46km ² 79.46km ² 75.07km ² 79.46km ²	福島県大玉村 助言 H24.7.17 B0126	東日本総合計画株式会社	H24.7.13 H25.2.28
福島県	福島市 一部	道路計画	基準点測量 基準点測量 水準測量 路線測量 現地測量(数値地形図作成)	2級 4級 3級 500	15点 218点 10km 8.3km 0.328km ²	東北地方整備局福島河川国道事務所 助言 H24.7.19 B0129	陸奥測量設計株式会社	H24.7.18 H25.2.28
福島県	新地町 一部	港湾計画	基準点測量 基準点測量 現地測量(数値地形図作成)	3級 4級 500	3点 47点 0.1km ²	福島県相馬港湾建設事務所 助言 H24.7.19 B0131	株式会社船橋コンサルタント	H24.6.20 H24.9.28
福島県	いわき市 一部	土地区画整理	基準点測量 基準点測量 基準点測量 数値図化	2級 3級 4級 500	1点 4点 99点 0.262km ²	福島県いわき市 助言 H24.7.24 B0134	株式会社東コンサルタント	H24.7.17 H25.2.28
福島県	いわき市 一部	土地区画整理	基準点測量 基準点測量 基準点測量 現地測量(数値地形図作成)	2級 3級 4級	3点 12点 238点 0.489km ²	福島県いわき市 助言 H24.7.24 B0135	地質基礎工業株式会社	H24.7.17 H25.3.15
福島県	いわき市 一部	土地区画整理	基準点測量 基準点測量 基準点測量 数値図化	2級 3級 4級 500	2点 12点 325点 0.791km ²	福島県いわき市 助言 H24.7.24 B0136	株式会社東コンサルタント	H24.7.17 H25.3.15
福島県	相馬市 一部	その他	基準点測量 基準点測量 基準点測量	2級 3級 4級	1点 7点 124点	福島県相馬港湾建設事務所 助言 H24.7.25 B0144	株式会社福建コンサルタント	H24.7.20 H24.9.28
福島県	いわき市 一部	土地区画整理	基準点測量 基準点測量 基準点測量 数値図化 路線測量 河川測量 用地測量	2級 3級 4級 500	2点 3点 53点 1.17km 0.8km 0.35km 0.36km ²	福島県いわき市 助言 H24.8.1 B0149	株式会社東コンサルタント	H24.8.3 H25.2.28
福島県	広野町 一部	総合計画	水準測量 基準点測量 基準点測量	3級 2級 3級	9.5km 7点 13点	福島県相双建設事務所 助言 H24.8.6 B0172	日栄地質測量設計株式会社	H24.7.30 H24.10.15
福島県	いわき市 一部	道路計画	基準点測量 基準点測量 現地測量(数値地形図作成)	2級 4級 500	2点 16点 0.038km ²	東北地方整備局磐城国道事務所 助言 H24.8.21 B0201	日栄地質測量設計株式会社	H24.8.6 H25.2.28
福島県	会津若松市 一部	土地改良	基準点測量 基準点測量 基準点測量 現地測量(数値地形図作成)	3級 2級 3級 4級 500	1点 3点 6点 25点 0.21km ²	福島県会津農林事務所 助言 H24.9.13 B0254	福島県土地改良事業団体連合会	H24.9.18 H25.2.8
福島県	伊達市 全域	総合計画	写真地図作成(デジタル オルソ) 数値撮影(デジタル) 同時調整	1000 地上画素寸法 16cm 1000	265.1km ² 329.72km ² 265.1km ²	福島県伊達市 助言 H24.9.21 B0266	株式会社パスコ	H24.9.15 H25.1.31
福島県	浪江町 一部	都市計画	地図編集	10000	60.7km ²	福島県浪江町 助言 H24.9.25 B0277	株式会社パスコ	H24.8.21 H24.9.28
福島県	郡山市 一部	その他	既成図数値化	500	1km	福島県郡山市 助言 H24.9.26 B0282	株式会社東日路政コンサルタント 国際航業株式会社 株式会社アーバン設計 有限会社大誠興測 株式会社郡山測量設計社 株式会社新和調査設計 有限会社県南測量設計 センター 株式会社あさかエンジニアリング 株式会社開成測量設計社 株式会社日本測地コンサルタント 昭和技術設計株式会社 日本技術設計コンサルタント株式会社 株式会社東日路政コンサルタント	H24.9.21 H25.3.15

東北地方

都道府県名	測量地域	測量目的	測量種別	縮尺・等級	事業量	測量計画機関(助言番号)	測量作業機関	実施時期
福島県	古殿町 一部	道路管理	基準点測量 基準点測量 路線測量 現地測量(数値地形図作成)	2級 4級	9点 10点 0.2km 0.01km ²	福島県石川土木事務所 助言 H24.10.2 B0300	昭和技術設計株式会社	H24.9.25 H25.3.5
福島県	相馬市 一部	都市計画	修正測量	2500	66点	福島県相馬市 助言 H24.10.9 B0310	株式会社パスコ	H24.9.3 H24.10.10
福島県	伊達市 一部 相馬市 一部	道路計画	水準測量 水準測量	1級 3級	56km 15km	東北地方整備局福島河川国道事務所 助言 H24.10.10 B0312	株式会社復建技術コンサルタント	H24.9.14 H25.2.15
福島県	楢葉町 一部	その他	基準点測量	1級	10点	福島県相双建設事務所 助言 H24.10.11 B0316	株式会社東コンサルタント	H24.10.1 H24.11.5
福島県	会津坂下町 一部 西会津町 一部	道路計画	基準点測量 基準点測量 路線測量 現地測量(数値地形図作成) 水準測量	1級 3級 500 3級	4点 7点 1.68km 0.1km ²	東北地方整備局郡山国道事務所 助言 H24.10.11 B0317	株式会社郡山測量設計社	H24.10.15 H25.1.15
福島県	須賀川市 一部	地籍調査	基準点測量 基準点測量 基準点測量 その他	1級 3級 4級	3点 6点 0.1km ² 0.1km ²	法務省福島地方務局 助言 H24.10.15 B0320	有限会社小野寺測量設計	H24.10.1 H25.1.31
福島県	須賀川市 一部	その他	数値図化 水準測量 地形図等成果の座標補正	3級 1000	1.2km ² 10km 18点	福島県須賀川市 助言 H24.10.15 B0324	国際航業株式会社	H24.10.12 H25.1.31
福島県	田村市 一部	その他	基準点測量 基準点測量 基準点測量 現地測量(数値地形図作成)	1級 3級 4級 500	10点 9点 47点 0.0324km ²	福島県中農林事務所 助言 H24.10.19 B0337	福島県土地改良事業団体連合会	H24.10.15 H25.3.15
福島県	鏡石町 一部	土地改良	基準点測量 基準点測量 基準点測量 路線測量 現地測量(数値地形図作成)	2級 3級 4級 500	1点 6点 23点 2.4km 0.036km ²	福島県鏡石町 助言 H24.10.19 B0338	福島県土地改良事業団体連合会	H24.10.15 H25.3.15
福島県	玉川村 一部 鏡石町 一部 本宮市 一部 二本松市 一部 須賀川市 一部 郡山市 一部	河川管理	基準点測量 基準点測量 河川測量	2級 4級	40点 160点 129km	東北地方整備局福島河川国道事務所 助言 H24.10.30 B0351	陸奥測量設計株式会社	H24.7.19 H25.2.28
福島県	二本松市 一部	都市計画	数値撮影(デジタル) 空中三角測量 数値図化 航空レーザー測量	地上画素寸法 20cm 2500 2500 2500	207.8km ² 177点 118km ² 118km ²	福島県東北建設事務所 助言 H24.11.1 B0358	朝日航洋株式会社	H24.10.10 H25.3.19
福島県	矢祭町 一部	道路計画	基準点測量 基準点測量 現地測量(数値地形図作成)	3級 4級 500	5点 0.127km ² 0.127km ²	福島県東南建設事務所 助言 H24.11.2 B0372	株式会社建協測量設計	H24.11.12 H24.12.25
福島県	二本松市 一部 福島市 一部	河川管理	水準測量 水準測量 河川測量 河川測量	3級 4級 横断測量 深淺測量	50km 18km 107点 107点	国土交通省福島河川国道事務所 助言 H24.11.2 B0373	株式会社三協技術	H24.6.30 H25.2.15
福島県	国見町 全域	その他	数値撮影(デジタル)	その他	131km ²	福島県国見町 助言 H24.11.7 B0377	株式会社草野測器社	H24.9.28 H24.12.28
福島県	いわき市 一部	道路計画	基準点測量 復旧測量(基準点)	1級 改測	3点 1点	福島県いわき建設事務所 助言 H24.11.7 B0382	日栄地質測量設計株式会社	H24.11.12 H25.3.29
福島県	相馬市 一部	その他	基準点測量 基準点測量 現地測量(数値地形図作成)	3級 4級	33点 1.04km ² 1.04km ²	法務省福島地方務局 助言 H24.11.12 B0383	有限会社エフ・ジェイ・オー	H24.11.1 H25.2.28
福島県	天栄村 一部	道路計画	数値撮影(デジタル) 数値図化(同時調整含む)	地上画素寸法 16cm 1000	27.5km ² 15km ²	福島県中建設事務所 助言 H24.11.13 B0386	中日本航空株式会社	H24.7.9 H25.3.19
福島県	郡山市 一部	道路計画	空中三角測量 数値図化	1000 1000	6点 1.2km ²	福島県郡山市 助言 H24.11.20 B0398	株式会社エイト日本技術開発	H24.8.8 H25.3.29
福島県	いわき市 一部	道路計画	基準点測量 基準点測量 基準点測量 現地測量(数値地形図作成) 路線測量	2級 3級 4級 500	3点 7点 0.081km ² 0.081km ² 2.59km	東北地方整備局磐城国道事務所 助言 H24.12.4 B0413	日栄地質測量設計株式会社	H24.11.26 H25.1.30
福島県	福島市 一部	河川管理	数値撮影(デジタル) 数値図化(同時調整含む)	地上画素寸法 12cm 2500	129km ² 16.25km ² 653点	国土交通省東北地方整備局福島河川国道事務所 助言 H24.12.6 B0415	国際航業株式会社	H24.11.7 H25.2.28
福島県	二本松市 一部	その他	基準点測量 基準点測量 現地測量(数値地形図作成)	1級 3級 500	6点 24点 1.5km ²	福島県二本松市 助言 H24.12.4 B0418	株式会社パスコ	H24.11.20 H25.3.15

東北地方

都道府県名	測量地域	測量目的	測量種別	縮尺・等級	事業量	測量計画機関(助言番号)	測量作業機関	実施時期
福島県	いわき市 一部	その他	基準点測量 基準点測量 基準点測量 現地測量(数値地形図作成)	2級 3級 4級 500	7点 40点 406点 1.29km ²	法務省福島地方務局 助言 H24.12.14 B0441	松田測量設計株式会社	H24.9.10 H25.3.15
福島県	福島市 一部	地籍調査	基準点測量 基準点測量 基準点測量 現地測量(数値地形図作成)	2級 3級 4級 500	10点 28点 300点 1.17km ²	法務省福島地方務局 助言 H25.1.8 B0456	有限会社エフ・ジェイ・オー	H24.11.27 H25.3.17
福島県	矢吹町 一部 泉崎村 一部 鏡石町 一部 白河市 一部	道路計画	数値撮影(デジタル) 数値図化(同時調整含む) その他	地上画素寸法 16cm 1000 MMS500	28.5km ² 7.3km ² 16km	東北地方整備局郡山国道事務所 助言 H25.1.15 B0465	株式会社パスコ	H24.12.1 H25.3.15
福島県	鏡石町 一部	土地改良	基準点測量 基準点測量	改測 改算	1点 13点	福島県農林事務所 助言 H25.1.17 B0467	福島県土地改良事業団体連合会	H25.1.15 H25.3.19
福島県	三春町 全域	総合計画	数値撮影(デジタル) 同時調整 写真地図作成(デジタルオルソ)	地上画素寸法 16cm 1000 1000	144.31km ² 144.31km ² 72.76km ²	福島県三春町 助言 H25.1.18 B0472	株式会社パスコ	H24.12.20 H25.3.29
福島県	福島市 一部	その他	基準点測量 基準点測量 基準点測量 基準点測量 現地測量(数値地形図作成)	1級 2級 3級 4級 500	1点 15点 55点 2.2km ² 2.2km ²	法務省福島地方務局 助言 H25.1.25 B0475	有限会社エフ・ジェイ・オー	H25.1.21 H25.3.17
福島県	新地町 一部 川内村 一部 富岡町 一部 檜葉町 一部 広野町 一部 南相馬市 一部 相馬市 一部	道路計画	カラー撮影(フィルム) 数値図化	1/8000 1000	90.46km ² 70.4km ²	福島県相双建設事務所 助言 H25.1.25 B0483	アジア航測株式会社 三和航測株式会社 朝日航洋株式会社 国際航業株式会社 株式会社パスコ	H24.12.4 H25.3.15
福島県	白河市 一部	都市計画	数値撮影(デジタル) 数値図化(同時調整含む) 修正測量 地図編集	地上画素寸法 16cm 2500 2500 10000	183.13km ² 42.64km ² 75.03km ² 117.67km ²	福島県南建設事務所 助言 H25.2.5 B0489	株式会社パスコ	H24.11.16 H25.3.29
福島県	大熊町 一部 双葉町 一部 浪江町 一部	総合計画	その他	500MMS	75km	福島県相双建設事務所 助言 H25.2.7 B0490	株式会社パスコ	H25.2.6 H25.3.15
福島県	いわき市 一部	海岸保全	カラー撮影(フィルム)	8000	114.1km ²	福島県いわき建設事務所 助言 H25.2.14 B0491	株式会社八州	H24.12.25 H25.3.29
福島県	福島市 一部	その他	現地測量(数値地形図作成) 基準点測量 基準点測量 基準点測量 基準点測量	1級 3級 2級 4級	1.51km ² 2点 38点 10点 1.51km ²	法務省福島地方務局 助言 H25.2.19 B0498	有限会社エフ・ジェイ・オー	H25.2.25 H25.3.17
福島県	矢吹町 一部	道路管理	基準点測量 基準点測量 基準点測量 現地測量(数値地形図作成)	1級 3級 4級 500	2点 1点 2点 0.01km ²	福島県南建設事務所 助言 H25.2.28 B0509	株式会社建協測量設計	H25.2.20 H25.3.29
福島県	田村市 一部 小野町 一部	道路計画	数値図化(同時調整含む) 数値撮影(デジタル)	1000 地上画素寸法 16cm	15km ² 25km ²	福島県中建設事務所 助言 H25.3.4 B0513	株式会社ナカノアイシス 株式会社中庭測量コンサルタント	H24.11.29 H25.3.22
福島県	会津美里町 一部	その他	数値図化 写真地図作成(デジタルオルソ)	2500 2500	10.23km ² 1.5km ²	福島県会津若松建設事務所 助言 H25.3.4 B0515	株式会社写測	H25.2.12 H25.3.19
福島県	南相馬市 一部	その他	水準測量 数値撮影(デジタル) 数値図化(同時調整含む) 航空レーザ測量	3級 地上画素寸法 12cm 1000 mグリッド	17.5km4点 10km ² 9.5km ² 9.5km ²	福島県相双農林事務所 助言 H25.3.7 B0519	アジア航測株式会社	H24.12.4 H25.3.19
福島県	郡山市 一部	地籍調査	復旧測量(基準点) 現地測量(数値地形図作成)	4級 500	0.4km ² 0.4km ²	法務省福島地方務局 助言 H25.3.14 B0524	有限会社景山測量設計事務所	H25.3.16 H26.2.28
福島県	鏡石町 一部	土地区画整理	復旧測量(基準点)	改測	4点	福島県鏡石町 助言 H25.3.22 B0529	財団法人福島県区画整理協会	H24.12.28 H25.3.28

関東地方

都道府県名	測量地域	測量目的	測量種別	縮尺・等級	事業量	測量計画機関(助言番号)	測量作業機関	実施時期
茨城県	つくば市 一部	土地区画整理	復旧測量(基準点) 復旧測量(基準点) 復旧測量(基準点)	2級 3級 4級	4点 17点 119点	台町土地区画整理組合 助言 H24.4.10 C0004	株式会社マディーナ	H24.4.9 H24.4.20
茨城県	大子町 一部	地籍調査	復旧測量(基準点) 復旧測量(基準点)	2級 3級	75点 1573点	茨城県大子町 助言 H24.4.16 C0006	株式会社測地設計コンサルタント	H24.4.1 H24.5.31
茨城県	稲敷市 全域	都市計画	数値図化 数値図化 修正測量	1000 2500 10000	70.46km ² 70.46km ² 177.21km ²	茨城県稲敷市 助言 H24.4.24 C0009	株式会社パスコ	H24.4.2 H25.3.31
茨城県	下妻市 一部 常総市 一部 取手市 一部 つくば市 一部 守谷市 一部 つくばみらい市一部	河川管理	基準点測量	2級	35点	関東地方整備局下館河川事務所 助言 H24.5.14 C0024	株式会社八州	H24.3.24 H24.8.15
茨城県	土浦市 全域	都市計画	地形図等成果の座標補正 修正測量 数値図化	2500 2500 2500	81.83km ² 81.83km ² 31.99km ²	茨城県土浦市 助言 H24.6.7 C0053	国際航業株式会社	H24.5.28 H25.3.22
茨城県	五霞町 一部	地籍調査	復旧測量(基準点)	1級	14点	茨城県五霞町 助言 H24.6.7 C0056	株式会社青柳調査測量設計事務所	H24.5.24 H24.6.30
茨城県	結城市 一部	土地区画整理	基準点測量 基準点測量 基準点測量	2級 3級 4級	5点 15点 225点	茨城県結城市 助言 H24.6.15 C0068	株式会社都市計画センター	H24.7.1 H26.3.31
茨城県	龍ヶ崎市 一部	河川管理	基準点測量	2級	107点	関東地方整備局利根川下流河川事務所 助言 H24.6.18 C0073	平和フィールド株式会社	H24.4.25 H24.11.30
茨城県	取手市 一部							
茨城県	利根町 一部							
茨城県	河内町 一部							
茨城県	稲敷市 一部							
千葉県	柏市 一部							
千葉県	我孫子市 一部							
千葉県	印西市 一部							
千葉県	栄町 一部							
千葉県	成田市 一部							
茨城県	古河市 一部	総合計画	復旧測量(基準点) 復旧測量(基準点)	1級 3級	33点 26点	茨城県古河市 助言 H24.6.26 C0117	株式会社八州	H24.7.2 H24.12.21
茨城県	日立市 一部 常陸太田市 一部	河川計画	復旧測量(基準点) 水準測量	2級 2級	35点 54.56km18点	関東地方整備局常陸河川国道事務所 助言 H24.6.29 C0123	ホコタ設計コンサルタンツ株式会社	H24.3.9 H24.7.31
茨城県	常陸大宮市 一部 常陸太田市 一部	河川管理	復旧測量(基準点) 基準点測量 水準測量	2級 3級 2級	49点 128点 87km	関東地方整備局常陸河川国道事務所 助言 H24.6.29 C0125	三和航測株式会社	H24.3.3 H24.7.31
茨城県	行方市 一部 潮来市 一部	道路計画	路線測量 基準点測量 復旧測量(水準) 復旧測量(基準点) 復旧測量(基準点) 復旧測量(基準点)	4級 3級 1級 2級 3級	11km 165点 20km 35点 32点 91点	関東地方整備局常総国道事務所 助言 H24.7.5 C0134	株式会社コノ	H24.4.23 H24.12.10
茨城県	行方市 一部	道路計画	路線測量 基準点測量 復旧測量(水準)	4級 3級	12km 168点 18km	関東地方整備局常総国道事務所 助言 H24.7.5 C0135	平和フィールド株式会社	H24.5.21 H24.12.10
茨城県	鉾田市 一部 行方市 一部	道路計画	路線測量 基準点測量 復旧測量(水準)	4級 3級	8km 120点 16km	関東地方整備局常総国道事務所 助言 H24.7.5 C0136	中央技術株式会社	H24.4.23 H24.12.10
茨城県	水戸市 一部 ひたちなか市一部 大洗町 一部	河川管理	復旧測量(基準点) 復旧測量(基準点)	2級 2級	62点 41点	関東地方整備局常陸河川国道事務所 助言 H24.7.6 C0148	平和フィールド株式会社	H24.3.8 H24.7.31
栃木県	那須烏山市 一部 茂木町 一部 那珂川町 一部							
茨城県	結城市 全域	道路管理	数値撮影(デジタル) 修正測量	1000 1000	5.6km 1.89km	茨城県結城市 助言 H24.7.12 C0151	株式会社パスコ	H24.6.15 H24.8.24
茨城県	結城市 全域	道路管理	既成図数値化 地形図等成果の座標補正 地図編集 修正測量	1000 1000 1000 1000	833km 833km 833km 3.58km ²	茨城県結城市 助言 H24.7.12 C0158	株式会社パスコ	H24.6.15 H25.3.15
茨城県	桜川市 全域	地籍調査	復旧測量(基準点) 復旧測量(基準点) 復旧測量(基準点) 復旧測量(基準点) 復旧測量(基準点)	1級 2級 地籍図根三角点 地籍図根多角点 地籍境界点	7点 104点 191点 18110点 10522点	茨城県桜川市 助言 H24.7.17 C0159	有限会社サンヨー測量設計	H24.6.27 H25.3.15

関東地方

都道府県名	測量地域	測量目的	測量種別	縮尺・等級	事業量	測量計画機関(助言番号)	測量作業機関	実施時期
茨城県	茨城町 全域	都市計画	数値撮影(デジタル) 数値図化(同時調整含む) 地図編集	地上画素寸法 13cm 2500 10000	121.64km ² 121.64km ² 121.64km ²	茨城県茨城町 助言 H24.7.18 C0161	国際航業株式会社	H24.7.5 H25.3.25
茨城県	東海村 一部	その他	基準点測量 基準点測量	3級 4級	6点 122点	茨城県東海村 助言 H24.7.18 C0162	大和測量株式会社	H24.7.5 H24.9.28
茨城県	坂東市 一部	総合計画	数値撮影(デジタル) 数値図化 基準点測量 写真地図作成(デジタルオルソ) 基準点測量 水準測量	地上画素寸法 5cm 500 3級 500 4級 3級	10.38km ² 0.74km ² 17点 10.38km ² 71点 8km	茨城県坂東市 助言 H24.8.1 C0180	株式会社パスコ	H24.7.20 H24.11.20
茨城県	城里町 一部 那珂市 一部 常陸大宮市 一部 水戸市 一部	河川管理	復旧測量(基準点)	2級	44点	関東地方整備局常陸河川国道事務所 助言 H24.8.6 C0186	株式会社かつら設計	H24.3.7 H24.8.24
茨城県	つくば市 一部	その他	基準点測量 復旧測量(基準点) 水準測量	3級 3級 3級	22点 10点 10.9km	茨城県土浦土木事務所 助言 H24.8.20 C0204	株式会社双葉	H24.2.1 H24.8.31
茨城県	水戸市 一部	その他	基準点測量 基準点測量 基準点測量 現地測量(数値地形図作成)	1級 3級 4級 1000	3点 11点 147点 2点	茨城県水戸市 助言 H24.8.20 C0208	株式会社ミカミ	H24.7.6 H25.3.2
茨城県	つくば市 一部	道路管理	数値図化	1000	18km	茨城県つくば市 助言 H24.8.30 C0235	株式会社パスコ	H24.8.27 H25.3.15
茨城県	筑西市 一部	都市計画	数値図化	2500	44.61km ²	茨城県筑西市 助言 H24.9.3 C0245	朝日航洋株式会社	H24.8.10 H25.2.5
茨城県	龍ヶ崎市 一部 取手市 一部 稲敷市 一部 河内町 一部 利根町 一部 我孫子市 一部 印西市 一部 成田市 一部 柏市 一部	河川管理	河川測量	2級	44.3km	関東地方整備局利根川下流河川事務所 助言 H24.9.11 C0255	中央技術株式会社	H24.9.6 H24.9.28
茨城県	稲敷市 一部 河内町 一部 神崎町 一部 成田市 一部 香取市 一部	河川管理	水準測量	2級	33.8km	関東地方整備局利根川下流河川事務所 助言 H24.9.11 C0256	アジア航測株式会社	H24.9.6 H24.9.28
茨城県	神栖市 一部 東庄町 一部 銚子市 一部 香取市 一部	河川管理	水準測量	2級	35km	関東地方整備局利根川下流河川事務所 助言 H24.9.11 C0257	株式会社新星コンサルタント	H24.9.6 H24.9.28
茨城県	高萩市 一部	その他	基準点測量	3級	4点	茨城県高萩土地改良事務所 助言 H24.9.25 C0294	茨城県土地改良事業団体連合会	H24.9.18 H25.3.15
茨城県	利根町 全域	都市計画	数値図化 地形図等成果の座標補正	10000 10000	24.9km ² 24.9km ²	茨城県利根町 助言 H24.10.15 C0340	国際航業株式会社	H24.10.4 H25.2.28
茨城県	守谷市 一部	その他	復旧測量(基準点)	3級	10点	守谷市松並土地区画整理組合 助言 H24.10.18 C0355	株式会社オオバ	H24.10.1 H27.12.31
茨城県	阿見町 一部 美浦村 一部 小美玉市 一部 銚田市 一部 行方市 一部 神栖市 一部 かすみがうら市 一部 稲敷市 一部 潮来市 一部 鹿嶋市 一部 石岡市 一部 土浦市 一部	環境調査	カラー撮影(フィルム)	10000	405km ²	水資源機構利根川下流総合管理事務所 助言 H24.10.25 C0361	朝日航洋株式会社	H24.10.15 H25.3.22
茨城県	水戸市 一部	都市計画	修正測量	2500	74.22km ²	茨城県水戸市 助言 H24.11.1 C0378	アジア航測株式会社	H24.9.22 H25.3.15
茨城県	日立市 一部	その他	基準点測量 基準点測量 基準点測量 水準測量	1級 2級 3級 3級	4点 3点 11点 14.9km	関東地方整備局常陸河川国道事務所 助言 H24.11.12 C0412	株式会社オリス	H24.8.22 H25.3.26
茨城県	つくばみらい市 全域 行方市 全域 神栖市 全域 那珂市 全域 常陸大宮市 全域 守谷市 全域 ひたちなか市 全域 取手市 全域 北茨城市 全域	固定資産	数値撮影(デジタル) 写真地図作成(デジタルオルソ) 写真地図作成(デジタルオルソ)	地上画素寸法 15cm 1000 2500	636.56km ² 636.56km ² 636.56km ²	茨城県 助言 H24.11.13 C0421	三和航測株式会社 株式会社ウエスコ	H24.10.16 H25.3.15
茨城県	かすみがうら市 一部	都市計画	修正測量	2500	0.307km ²	茨城県かすみがうら市 助言 H24.11.16 C0438	株式会社パスコ	H24.11.7 H25.3.8
茨城県	境町 一部 五霞町 一部 八千代町 一部 つくばみらい市 一部 坂東市 一部 守谷市 一部 つくば市 一部 取手市 一部 常総市 一部 下妻市 一部	その他	水準測量	1級	191km	茨城県 助言 H24.11.19 C0441	株式会社あいだ測量設計	H24.10.30 H25.3.28
茨城県	桜川市 全域	道路管理	既成図数値化 地形図等成果の座標補正	1000 1000	5.79km ² 179.78km ²	茨城県桜川市 助言 H24.11.28 C0464	国際航業株式会社	H24.8.1 H25.3.19
茨城県	土浦市 一部	その他	既成図数値化 地形図等成果の座標補正	4級	0.33km ²	法務省水戸法務局 助言 H24.12.5 C0488	社団法人茨城県公共囀託登記士地家屋調査士協会	H24.9.18 H25.3.31
茨城県	つくば市 一部	固定資産	数値撮影(デジタル)	地上画素寸法 10cm	35km ²	茨城県つくば市 助言 H24.12.25 C0556	朝日航洋株式会社	H24.12.5 H25.2.4
茨城県	土浦市 全域	都市計画	地図編集	10000	113.82km ²	茨城県土浦市 助言 H24.12.27 C0566	国際航業株式会社	H24.12.11 H25.3.22

関東地方

都道府県名	測量地域	測量目的	測量種別	縮尺・等級	事業量	測量計画機関(助言番号)	測量作業機関	実施時期
茨城県	結城市 一部 龍ヶ崎市 一部 下妻市 一部 常総市 一部 取手市 一部 つくば市 一部 守谷市 一部 筑西市 一部 つくばみらい市一部 八千代町 一 部	河川管理	数値撮影(デ ジタル)	地上画素寸法 19cm	802km ²	国土交通省関東地方整備局下 館河川事務所 助言 H25.1.11 C0598	第一航業株式会社	H24.4.14 H25.1.31
栃木県	小山市 一部 真岡市 一部 宇都宮市 一部 日光市 一部 上三川町 一部 塩谷町 一部 さくら市 一部 下野市 一部 高根沢町 一部							
茨城県	笠間市 一部	その他	基準点測量 基準点測量	1級 2級	3点 4点	茨城県笠間市 助言 H25.1.31 C0637	茨城県土地改良事業団 体連合会	H24.9.26 H25.3.15
茨城県	つくば市 一部	その他	基準点測量 基準点測量	2級 1級	7点 3点	茨城県南農林事務所 助言 H25.2.5 C0647	茨城県土地改良事業団 体連合会	H24.12.26 H25.3.25
茨城県	牛久市 一部 阿見町 一部	その他	復旧測量(基 準点) 復旧測量(基 準点)	2級 3級	13点 132点	茨城県 助言 H25.2.5 C0650	株式会社双葉	H24.10.11 H25.3.15
茨城県	土浦市 全域	地盤変動 調査	水準測量	1級	132km	茨城県土浦市 助言 H25.2.13 C0661	株式会社あいだ測量設 計	H25.1.12 H25.3.20
茨城県	石岡市 一部	都市計画	修正測量	2500	0.7km ²	茨城県石岡市 助言 H25.2.13 C0670	国際航業株式会社	H25.1.22 H25.3.15
茨城県	守谷市 一部	その他	基準点測量 基準点測量	3級 4級	4点 21点	守谷市松並土地区画整理組合 助言 H25.2.18 C0681	株式会社オオバ	H25.2.14 H25.2.28
茨城県	守谷市 一部	その他	基準点測量	4級	21点	守谷市原東土地区画整理組合 助言 H25.2.18 C0682	株式会社オオバ	H25.2.12 H25.2.28
茨城県	全域	その他	復旧測量(水 準) 復旧測量(基 準点)	1級 1級	356km 23点	茨城県水戸土木事務所 助言 H25.3.4 C0702	やまと技研株式会社	H24.11.20 H25.3.15
栃木県	日光市 一部	砂防計画	航空レーザ測 量 数値図化	1000 グリッドデータ	240km ² 240km ²	関東地方整備局日光砂防事務 所 助言 H24.5.9 C0021	アジア航測株式会社	H24.4.28 H24.10.31
栃木県	真岡市 一部	河川管理	基準点測量	2級	35点	関東地方整備局下館河川事務 所 助言 H24.5.14 C0026	平和フィールド株式会社	H24.3.30 H24.8.21
茨城県	筑西市 一部 下妻市 一部							
栃木県	小山市 一部	土地区画 整理	基準点測量	3級	6点	栃木県小山市 助言 H24.5.30 C0046	三立調査設計株式会社	H22.9.6 H24.8.31
栃木県	宇都宮市 全域	地籍調査	復旧測量(基 準点) 復旧測量(基 準点) 復旧測量(基 準点) 復旧測量(基 準点) 復旧測量(基 準点)	街区三角点 街区多角点 街区三角節点 街区多角節点 街区補助点	213点 1346点 51点 235点 2977点	国土交通省土地・建設産業局 地籍整備課・栃木県宇都宮市 助言 H24.6.20 C0078	株式会社新日	H24.5.31 H24.8.31
栃木県	足利市 全域	地籍調査	復旧測量(基 準点) 復旧測量(基 準点) 復旧測量(基 準点) 復旧測量(基 準点) 復旧測量(基 準点)	街区三角点 街区多角点 街区三角節点 街区多角節点 街区補助点	59点 445点 53点 587点 937点	国土交通省土地・建設産業局 地籍整備課・栃木県足利市 助言 H24.6.20 C0080	株式会社新日	H24.5.31 H24.8.31
栃木県	栃木市 全域	地籍調査	復旧測量(基 準点) 復旧測量(基 準点) 復旧測量(基 準点) 復旧測量(基 準点) 復旧測量(基 準点)	街区三角点 街区多角点 街区三角節点 街区多角節点 街区補助点	38点 215点 23点 218点 681点	国土交通省土地・建設産業局 地籍整備課・栃木市 助言 H24.6.20 C0081	株式会社新日	H24.5.31 H24.8.31
栃木県	佐野市 全域	地籍調査	復旧測量(基 準点) 復旧測量(基 準点) 復旧測量(基 準点) 復旧測量(基 準点) 復旧測量(基 準点)	街区三角点 街区多角点 街区三角節点 街区多角節点 街区補助点	21点 185点 1点 102点 824点	国土交通省土地・建設産業局 地籍整備課・栃木県佐野市 助言 H24.6.20 C0082	株式会社新日	H24.5.31 H24.8.31
栃木県	鹿沼市 全域	地籍調査	復旧測量(基 準点) 復旧測量(基 準点) 復旧測量(基 準点) 復旧測量(基 準点) 復旧測量(基 準点)	街区三角点 街区多角点 街区三角節点 街区多角節点 街区補助点	25点 167点 2点 65点 354点	国土交通省土地・建設産業局 地籍整備課・栃木県鹿沼市 助言 H24.6.20 C0083	株式会社新日	H24.5.31 H24.8.31
栃木県	日光市 全域	地籍調査	復旧測量(基 準点) 復旧測量(基 準点) 復旧測量(基 準点) 復旧測量(基 準点) 復旧測量(基 準点)	街区三角点 街区多角点 街区三角節点 街区多角節点 街区補助点	24点 83点 1点 129点 37点	国土交通省土地・建設産業局 地籍整備課・栃木県日光市 助言 H24.6.20 C0084	株式会社新日	H24.5.31 H24.8.31

関東地方

都道府県名	測量地域	測量目的	測量種別	縮尺・等級	事業量	測量計画機関(助言番号)	測量作業機関	実施時期
栃木県	真岡市 全域	地籍調査	復旧測量(基準点) 復旧測量(基準点) 復旧測量(基準点) 復旧測量(基準点) 復旧測量(基準点)	街区三角点 街区多角点 街区三角節点 街区多角節点 街区補助点	6点 62点 6点 109点 180点	国土交通省土地・建設産業局 地籍整備課・栃木県真岡市 助言 H24.6.20 C0085	株式会社新日	H24.5.31 H24.8.31
栃木県	矢板市 全域	地籍調査	復旧測量(基準点) 復旧測量(基準点) 復旧測量(基準点) 復旧測量(基準点) 復旧測量(基準点)	街区三角点 街区多角点 街区三角節点 街区多角節点 街区補助点	6点 46点 6点 32点 134点	国土交通省土地・建設産業局 地籍整備課・栃木県矢板市 助言 H24.6.20 C0086	株式会社新日	H24.5.31 H24.8.31
栃木県	那須塩原市 全域	地籍調査	復旧測量(基準点) 復旧測量(基準点) 復旧測量(基準点) 復旧測量(基準点) 復旧測量(基準点)	街区三角点 街区多角点 街区三角節点 街区多角節点	20点 80点 2点 131点	国土交通省土地・建設産業局 地籍整備課・栃木県那須塩原市 助言 H24.6.20 C0087	株式会社新日	H24.5.31 H24.8.31
栃木県	壬生町 全域	地籍調査	復旧測量(基準点) 復旧測量(基準点) 復旧測量(基準点) 復旧測量(基準点) 復旧測量(基準点)	街区三角点 街区多角点 街区三角節点 街区多角節点 街区補助点	14点 76点 13点 56点 480点	国土交通省土地・建設産業局 地籍整備課・栃木県壬生町 助言 H24.6.20 C0088	株式会社新日	H24.5.31 H24.8.31
栃木県	下野市 全域	地籍調査	復旧測量(基準点) 復旧測量(基準点) 復旧測量(基準点) 復旧測量(基準点) 復旧測量(基準点)	街区三角点 街区多角点 街区三角節点 街区多角節点 街区補助点	10点 47点 9点 41点 338点	国土交通省土地・建設産業局 地籍整備課・栃木県下野市 助言 H24.6.20 C0089	株式会社新日	H24.5.31 H24.8.31
栃木県	野木町 全域	地籍調査	復旧測量(基準点) 復旧測量(基準点) 復旧測量(基準点) 復旧測量(基準点) 復旧測量(基準点)	街区三角点 街区多角点 街区三角節点 街区節点 街区補助点	7点 42点 6点 9点 176点	国土交通省土地・建設産業局 地籍整備課・栃木県野木町 助言 H24.6.20 C0090	株式会社新日	H24.5.31 H24.8.31
栃木県	佐野市 一部	文化財調査	基準点測量 復旧測量(基準点) 基準点測量 復旧測量(基準点) 地形図等成果の座標補正	3級 3級 4級 4級 500	4点 27点 70点 448点 0.45km ²	栃木県佐野市 助言 H24.6.26 C0112	東日本総合計画株式会社	H24.5.28 H24.9.28
栃木県	足利市 一部 佐野市 一部	砂防計画	数値図化 写真地図作成(デジタル オルソ)	2500	7.47km ² 7.47km ²	栃木県安足土木事務所 助言 H24.7.9 C0146	晃洋設計測量株式会社	H24.6.27 H24.9.12
栃木県	真岡市 一部	道路管理	修正測量	1000	0.031km ²	栃木県真岡市 助言 H24.10.18 C0352	国際航業株式会社	H24.9.10 H25.2.28
栃木県	塩谷町 一部 那須塩原市 一部 日光市 一部	砂防計画	航空レーザ測量 数値図化	1000 グリットデータ 1000	271km ² 271km ²	関東地方整備局日光砂防事務所 助言 H24.10.25 C0365	朝日航洋株式会社	H24.10.22 H25.2.15
栃木県	佐野市 一部	その他	復旧測量(基準点) 復旧測量(基準点) 復旧測量(基準点)	2級 3級 4級	4点 16点 106点	栃木県佐野市 助言 H24.11.1 C0385	晃洋設計測量株式会社	H24.10.5 H25.3.22
栃木県	宇都宮市 一部	その他	基準点測量	4級	15点	栃木県宇都宮市 助言 H24.11.1 C0389	株式会社八興	H24.8.8 H25.3.8
栃木県	芳賀町 一部	その他	基準点測量 基準点測量 基準点測量	2級 3級 4級	1点 7点 166点	栃木県芳賀町 助言 H24.11.13 C0427	株式会社筑陽測量設計	H24.11.9 H25.2.28
栃木県	さくら市 一部	その他	基準点測量	4級	250点	栃木県さくら市 助言 H24.11.28 C0466	株式会社八興	H24.11.7 H25.3.25
栃木県	市貝町 全域	固定資産	数値撮影(デジタル)	地上画素寸法 12cm	64.24km ²	栃木県市貝町 助言 H24.11.29 C0475	国際航業株式会社	H24.11.13 H25.3.15
栃木県	足利市 全域	固定資産	数値撮影(デジタル) 写真地図作成(デジタル オルソ)	地上画素寸法 12cm 1000	177.82km ² 177.82km ²	栃木県足利市 助言 H24.12.17 C0526	朝日航洋株式会社	H24.10.15 H25.3.22
栃木県	栃木市 全域 岩舟町 全域	固定資産	数値撮影(デジタル) 同時調整	地上画素寸法 12cm 1000	331.57km ² 331.57km ²	栃木県栃木市 助言 H24.12.20 C0541	アジア航測株式会社	H24.12.25 H25.3.29

関東地方

都道府県名	測量地域	測量目的	測量種別	縮尺・等級	事業量	測量計画機関(助言番号)	測量作業機関	実施時期
栃木県	佐野市 一部 小山市 一部 真岡市 一部 下野市 一部 壬生町 一部 野木町 一部	地盤変動調査	水準測量	1級	365km	栃木県 助言 H24.12.25 C0560	昭和株式会社	H24.12.6 H25.3.21
栃木県	壬生町 一部	その他	基準点測量 基準点測量	3級 4級	7点 60点	壬生町御里土地区画整理組合 助言 H25.1.16 C0604	株式会社八興	H24.12.12 H25.3.25
栃木県	芳賀町 一部	その他	復旧測量(基準点)	2級	2点	栃木県真岡土木事務所 助言 H25.2.6 C0658	宇都宮測量株式会社	H25.1.8 H25.3.19
栃木県	鹿沼市 全域	その他	復旧測量(基準点) 復旧測量(基準点)	1級 3級	33点 4点	栃木県鹿沼市 助言 H25.2.14 C0674	国際航業株式会社	H25.2.4 H25.3.25
栃木県	芳賀町 一部	道路管理	修正測量 その他	1000 その他	5.68km ² 5.68km ²	栃木県芳賀町 助言 H25.2.28 C0699	国際航業株式会社	H24.12.17 H25.3.8
栃木県	佐野市 一部	その他	復旧測量(基準点)	3級	9点	栃木県佐野市 助言 H25.3.11 C0708	三立調査設計株式会社	H25.1.11 H25.3.15
群馬県	渋川市 一部	道路計画	基準点測量	3級	19点	関東地方整備局高崎河川国道事務所 助言 H24.5.9 C0013	株式会社プライムプラン	H24.1.25 H24.7.26
群馬県	館林市 一部	河川計画	基準点測量 基準点測量	1級 3級	4点 9点	群馬県館林土木事務所 助言 H24.5.14 C0025	技研測量設計株式会社	H24.3.6 H24.6.29
群馬県	渋川市 一部	その他	基準点測量	3級	4点	国立病院機構西群馬病院 助言 H24.5.24 C0039	技研測量設計株式会社	H24.4.25 H24.9.28
群馬県	東吾妻町 一部	土地改良	基準点測量 基準点測量 基準点測量	2級 3級 4級	1点 2点 8点	群馬県東吾妻町 助言 H24.6.15 C0069	国際航業株式会社	H24.6.18 H25.3.22
群馬県	藤岡市 一部 富岡市 全域 上野村 全域 神流町 全域 下仁田町 全域 南牧村 全域 甘楽町 全域	森林計画	カラー撮影 (フィルム)	20000	943km ²	群馬県 助言 H24.6.20 C0079	国際航業株式会社	H24.4.27 H24.11.30
群馬県	伊勢崎市 一部	都市計画	基準点測量	4級	30点	群馬県企業局団地総合事務所 助言 H24.6.29 C0124	関東測量株式会社	H24.6.25 H24.11.30
群馬県	太田市 一部	総合計画	復旧測量(基準点) 基準点測量	1級基準点の座 標補正 1級基準点の移 転	29点 1点	群馬県太田市 助言 H24.7.5 C0137	株式会社森エンジニアリ ング	H24.6.5 H24.8.31
群馬県	高崎市 全域	都市計画	地形図等成 果の座標補 正 修正測量 地図編集 地形図等成 果の座標補 正	2500 2500 10000 10000	382.3km ² 382.3km ² 382.3km ² 77.1km ²	群馬県高崎市 助言 H24.7.12 C0156	国際航業株式会社	H24.4.1 H25.3.31
群馬県	千代田町 一部	その他	復旧測量(基準点) 復旧測量(基準点) 復旧測量(基準点) 現地測量(数 値地形図作 成)	2級 3級 4級 500	3点 7点 140点 7点	千代田町舞木土地区画整理組 合 助言 H24.7.25 C0169	昭和株式会社	H24.7.20 H25.3.15
群馬県	太田市 一部	その他	復旧測量(水 準)	1級	1点	群馬県東部県民局太田土木事 務所 助言 H24.8.6 C0190	三陽技術コンサルタンツ 株式会社	H24.7.17 H24.8.30
群馬県	東吾妻町 一部	その他	復旧測量(基準点) 復旧測量(基準点) 基準点測量 基準点測量 基準点測量	1級 2級 2級 3級 4級	2点 1点 1点 12点 62点	群馬県東吾妻町 助言 H24.8.20 C0210	群馬県土地改良事業団 体連合会	H24.7.30 H25.3.22
群馬県	明和町 一部	その他	基準点測量	4級	7点	群馬県企業局団地総合事務所	有限会社中村測量設計	H24.7.26 H24.10.31
群馬県	前橋市 一部	その他	復旧測量(基準点)	3級	7点	前橋工業団地造成組合 助言 H24.9.18 C0274	株式会社測設	H24.8.6 H24.10.15
群馬県	高崎市 一部	河川計画	基準点測量 基準点測量	3級 4級	4点 22点	関東地方整備局高崎河川国道事務所 助言 H24.9.19 C0276	技研測量設計株式会社	H24.7.12 H24.9.28
群馬県	高崎市 一部	土地改良	基準点測量 基準点測量 基準点測量	2級 3級 4級	2点 2点 16点	春日松原堰土地改良区 助言 H24.9.26 C0301	群馬県土地改良事業団 体連合会	H24.9.24 H25.4.30
群馬県	藤岡市 一部	土地改良	基準点測量 基準点測量 基準点測量	2級 3級 4級	1点 1点 16点	群馬県 助言 H24.9.28 C0306	群馬県土地改良事業団 体連合会	H24.9.18 H25.3.15
群馬県	安中市 一部 富岡市 一部	土地改良	基準点測量 基準点測量 基準点測量	2級 3級 4級	4点 14点 185点	群馬県 助言 H24.9.28 C0308	群馬県土地改良事業団 体連合会	H24.9.18 H25.3.15
群馬県	安中市 一部 富岡市 一部	土地改良	基準点測量 復旧測量(基準点) 基準点測量 基準点測量	2級 2級 3級 4級	5点 7点 18点 177点	群馬県 助言 H24.9.28 C0309	群馬県土地改良事業団 体連合会	H24.9.18 H25.3.15
群馬県	高崎市 一部 沼田市 一部 安中市 一部 東吾妻町 一部 片品村 一部	砂防計画	航空レーザ測 量	1000	232km ²	関東地方整備局利根川水系砂防事務所 助言 H24.10.4 C0317	アジア航測株式会社	H24.9.19 H25.2.28
群馬県	渋川市 一部	都市計画	地形図等成 果の座標補 正 修正測量 数値図化(同 時調整含む) 数値図化 数値図化	1000 1000 10000 2500 10000	24.04km ² 24.04km ² 182.04km ² 58.38km ²	群馬県渋川市 助言 H24.10.15 C0342	国際航業株式会社	H24.8.28 H26.3.20
群馬県	伊勢崎市 一部	その他	復旧測量(水 準)	1級	1点	群馬県伊勢崎市 助言 H24.10.15 C0345	株式会社栗原総合測量	H24.10.10 H24.11.30

関東地方

都道府県名	測量地域	測量目的	測量種別	縮尺・等級	事業量	測量計画機関(助言番号)	測量作業機関	実施時期
群馬県	渋川市 一部 中之条町 一部 長野原町 一部 高山村 全域 東吾妻町 全域	砂防計画	航空レーザ測量 数値図化	1000 1000	600km ² 600km ²	関東地方整備局利根川水系砂防事務所 助言 H24.10.18 C0356	アジア航測株式会社	H24.9.27 H25.2.28
群馬県	沼田市 一部 片品村 一部 川場村 全域 みなかみ町 全域	砂防計画	航空レーザ測量	2500	1000km ²	関東地方整備局利根川水系砂防事務所 助言 H24.10.18 C0357	株式会社バスコ	H24.9.19 H25.9.30
群馬県	安中市 一部	その他	基準点測量 基準点測量	2級 3級	2点 3点	安中市土地開発公社 助言 H24.11.1 C0392	株式会社富永調査事務所	H24.10.12 H25.3.29
群馬県	下仁田町 一部	道路計画	数値図化	2500	12km ²	群馬県富岡土木事務所 助言 H24.11.5 C0400	株式会社バスコ	H24.9.26 H24.12.14
群馬県	前橋市 一部	その他	基準点測量 復旧測量(基準点) 基準点測量 復旧測量(基準点) 復旧測量(基準点)	1級 1級 2級 2級 方位標	2点 10点 4点 127点 53点	群馬県前橋市 助言 H24.11.5 C0402	株式会社フジ開発測量	H24.11.1 H24.12.28
群馬県	前橋市 一部	道路計画	基準点測量 基準点測量	2級 3級	3点 3点	関東地方整備局高崎河川国道事務所 助言 H24.11.12 C0411	株式会社プライムプラン	H24.8.10 H24.12.7
群馬県	高崎市 一部 藤岡市 一部 玉村町 一部 神川町 一部 上里町 一部	河川管理	修正測量 地形図等成果の座標補正	2500 2500	42.3km ² 42.3km ²	関東地方整備局高崎河川国道事務所 助言 H24.11.16 C0434	三和航測株式会社	H24.5.11 H24.12.10
群馬県	前橋市 一部	その他	基準点測量 水準測量	3級 3級	7点 6.3km6点	群馬県前橋市 助言 H24.11.16 C0435	三陽技術コンサルタンツ株式会社	H24.10.9 H25.2.28
群馬県	前橋市 一部	その他	基準点測量 基準点測量 基準点測量	4級 2級 3級	200点 6点 32点	群馬県前橋市 助言 H24.11.19 C0442	関東測量株式会社	H24.9.11 H25.2.12
群馬県	沼田市 一部	都市計画	地形図等成果の座標補正 修正測量	2500 2500	21.487km ² 21.487km ²	群馬県沼田市 助言 H24.11.16 C0443	国際航業株式会社	H24.11.13 H25.3.15
群馬県	安中市 全域	固定資産	数値撮影(デジタル) 写真地図作成(デジタルオルソ)	地上画素寸法 12cm 1000	276.34km ² 276.34km ²	群馬県安中市 助言 H24.11.22 C0451	国際航業株式会社	H24.11.16 H25.3.22
群馬県	邑楽町 全域 大泉町 一部 千代田町 一部 明和町 一部 板倉町 一部 玉村町 一部 藤岡市 一部 館林市 一部 太田市 一部 伊勢崎市 一部 高崎市 一部 前橋市 一部	その他	水準測量	1級	400km	群馬県 助言 H24.12.5 C0492	株式会社バスコ	H24.11.20 H25.3.29
群馬県	館林市 一部	その他	基準点測量	補助基準点	15点	国土交通省土地・建設産業局地籍整備課 助言 H24.12.11 C0497	株式会社GIS関東	H24.10.31 H25.1.24
群馬県	伊勢崎市 一部	その他	復旧測量(基準点) 復旧測量(基準点) 現地測量(数値地形図作成)	3級 4級 500	13点 185点 84点	伊勢崎市三郷第三土地区画整理組合 助言 H24.12.11 C0501	都市設計株式会社	H24.11.19 H25.2.28
群馬県	伊勢崎市 一部	その他	基準点測量	3級	19点	伊勢崎市茂呂第二土地区画整理組合 助言 H24.12.14 C0514	都市設計株式会社	H24.11.26 H25.2.28
群馬県	前橋市 一部	その他	復旧測量(基準点) 基準点測量 基準点測量 基準点測量 水準測量	2級 2級 4級 3級 3級	4点 2点 35点 3点 1.708km4点	群馬県前橋市 助言 H24.12.17 C0523	技研測量設計株式会社	H24.11.20 H25.3.18
群馬県	前橋市 一部	基準点管理	基準点測量 復旧測量(基準点) 復旧測量(基準点) 復旧測量(基準点)	2級 2級 3級 方位標	3点 61点 12点 24点	群馬県前橋市 助言 H24.12.25 C0554	株式会社田中調査測量事務所	H24.12.3 H25.3.6
群馬県	前橋市 一部	その他	基準点測量 基準点測量 復旧測量(基準点) 基準点測量	2級 3級 3級 4級	1点 1点 2点 38点	前橋工業団地造成組合 助言 H24.12.28 C0569	日進工測設計株式会社	H24.12.10 H25.3.15
群馬県	高崎市 一部	その他	基準点測量	4級	261点	法務省前橋地方法務局 助言 H25.2.13 C0667	株式会社横田調査設計	H25.2.1 H25.3.31
群馬県	安中市 一部	その他	復旧測量(基準点) 基準点測量 基準点測量	2級 2級 3級	2点 1点 2点	関東地方整備局高崎河川国道事務所 助言 H25.2.14 C0673	有限会社翼測量	H25.2.1 H25.3.31
群馬県	伊勢崎市 一部	その他	基準点測量	出来形確認測量	1.01km ²	群馬県伊勢崎市 助言 H25.2.21 C0687	都市設計株式会社	H25.2.15 H25.3.15
群馬県	板倉町 一部	その他	復旧測量(基準点) 復旧測量(基準点) 復旧測量(基準点)	2級 4級 3級	1点 35点 3点	群馬県企業局団地総合事務所 助言 H25.2.26 C0697	プロファ設計株式会社	H25.2.1 H25.3.25
埼玉県	上尾市 一部	土地区画整理	復旧測量(基準点) 復旧測量(基準点)	3級 4級	2点 30点	埼玉県上尾市 助言 H24.4.19 C0008	共和コンサルタント株式会社	H24.4.16 H24.4.27
埼玉県	深谷市 一部	土地区画整理	復旧測量(基準点) 復旧測量(基準点)	3級 4級	5点 63点	埼玉県深谷市 助言 H24.5.9 C0010	昭和株式会社	H24.5.1 H24.7.20

関東地方

都道府県名	測量地域	測量目的	測量種別	縮尺・等級	事業量	測量計画機関(助言番号)	測量作業機関	実施時期
埼玉県	杉戸町 一部 宮代町 一部 幸手市 一部 久喜市 一部 春日部市 一部	河川計画	数値撮影(デジタル) 数値図化	地上画素寸法 8cm 500	16km ² 2.78km ²	埼玉県総合治水事務所 助言 H24.6.7 C0052	中日本航空株式会社	H24.5.9 H25.7.31
埼玉県	本庄市 一部	河川計画	数値撮影(デジタル) 数値図化 水準測量	地上画素寸法 7cm 500 簡級	7km ² 0.95km ² 9.8km	埼玉県本庄県土整備事務所 助言 H24.6.13 C0066	国際航業株式会社	H24.5.9 H24.7.31
埼玉県	久喜市 全域	道路計画	復旧測量(基準点) 復旧測量(基準点)	1級 1級	22点 72点	埼玉県久喜市 助言 H24.6.18 C0072	株式会社塩崎テクノブレイン	H24.6.11 H24.11.30
埼玉県	東松山市 一部 ときがわ町 一部	河川計画	数値撮影(デジタル) 数値図化	地上画素寸法 7cm 500	9km ² 2km ²	埼玉県 助言 H24.6.20 C0075	株式会社協同測地開発	H24.5.9 H24.7.31
埼玉県	ときがわ町 一部	河川計画	数値撮影(デジタル) 数値図化(同時調整含む)	地上画素寸法 7cm 500	2.2km ² 2.2km ²	埼玉県 助言 H24.6.20 C0076	中央航業株式会社	H24.5.9 H24.7.31
埼玉県	松伏町 一部 越谷市 一部 春日部市 一部	河川計画	数値撮影(デジタル) 数値図化	地上画素寸法 8cm 500	11km ² 2.5km ²	埼玉県総合治水事務所 助言 H24.6.20 C0097	大輝測量株式会社	H24.5.9 H24.7.31
埼玉県	加須市 一部	土地区画整理	復旧測量(基準点) 復旧測量(基準点) 復旧測量(基準点)	街区三角点 街区多角点 4級	2点 6点 123点	埼玉県加須市 助言 H24.6.26 C0109	昭和株式会社	H24.6.14 H24.8.31
埼玉県	伊奈町 一部	土地区画整理	現地測量(数値地形図作成)	500	0.08km ² 6点	埼玉県伊奈町 助言 H24.6.26 C0110	昭和株式会社	H24.7.1 H25.3.20
埼玉県	ふじみ野市 全域	都市計画	数値撮影(デジタル) 地形図等成果の座標補正 地形図等成果の座標補正 修正測量 修正測量 数値図化	地上画素寸法 5cm 2500 500 2500 500 500	14.67km ² 14.14km ² 0.27km ² 14.14km ² 0.27km ² 0.26km ²	埼玉県ふじみ野市 助言 H24.6.25 C0111	東日本総合計画株式会社	H24.5.31 H25.3.21
埼玉県	八潮市 一部	土地区画整理	復旧測量(基準点) 復旧測量(基準点)	3級 4級	4点 133点	埼玉県八潮市 助言 H24.6.26 C0114	昭和株式会社	H24.6.18 H25.2.28
埼玉県	狭山市 一部	道路管理	復旧測量(基準点) 復旧測量(基準点) 復旧測量(基準点) 復旧測量(基準点)	1級 2級 3級	121点 100点 212点	埼玉県狭山市 助言 H24.6.29 C0120	朝日航洋株式会社	H24.5.30 H25.3.29
埼玉県	熊谷市 一部	総合計画	基準点測量 復旧測量(基準点)	2級 2級	2点 5点	埼玉県熊谷市 助言 H24.6.29 C0122	有限会社渡測	H24.4.18 H24.7.31
埼玉県	ふじみ野市 一部	土地区画整理	復旧測量(基準点)	4級	82点	ふじみ野市駒林土地区画整理 組合 助言 H24.6.29 C0126	東日本総合計画株式会社	H24.7.2 H24.7.12
埼玉県	深谷市 全域	都市計画	数値撮影(デジタル) 地形図等成果の座標補正 修正測量	地上画素寸法 12cm 2500 2500	138.41km ² 138.41km ² 138.41km ²	埼玉県深谷市 助言 H24.6.29 C0127	アジア航測株式会社	H24.5.24 H25.3.22
埼玉県	坂戸市 全域	基準点管理	復旧測量(基準点) 復旧測量(基準点) 復旧測量(基準点)	1級 2級 3級	35点 62点 339点	埼玉県坂戸市 助言 H24.7.6 C0133	兼六測量設計株式会社	H24.6.13 H24.8.31
埼玉県	熊谷市 一部 深谷市 一部	河川管理	復旧測量(基準点)	3級	28点	関東地方整備局荒川上流河川 事務所 助言 H24.7.5 C0139	株式会社福田量地	H24.7.1 H24.12.15
埼玉県	鴻巣市 一部 吉見町 一部	河川管理	復旧測量(基準点)	3級	32点	関東地方整備局荒川上流河川 事務所 助言 H24.7.5 C0140	平和フィールド株式会社	H24.7.1 H25.3.31
埼玉県 東京都	さいたま市 一部 戸田市 一部 朝霞市 一部 志木市 一部 板橋区 一部	河川管理	復旧測量(基準点)	3級	42点	関東地方整備局荒川上流河川 事務所 助言 H24.7.5 C0141	埼玉測量設計株式会社	H24.7.1 H25.3.31
埼玉県	川越市 一部 川島町 一部	河川管理	復旧測量(基準点)	3級	22点	関東地方整備局荒川上流河川 事務所 助言 H24.7.5 C0142	大和測量設計株式会社	H24.7.1 H25.3.31
埼玉県	東松山市 一部	河川管理	復旧測量(基準点)	3級	16点	関東地方整備局荒川上流河川 事務所 助言 H24.7.5 C0143	山晃測量設計株式会社	H24.7.1 H25.3.31
埼玉県	東松山市 一部 吉見町 一部	河川管理	復旧測量(基準点)	3級	40点	関東地方整備局荒川上流河川 事務所 助言 H24.7.5 C0144	高瀬測量設計株式会社	H24.7.1 H25.3.31
埼玉県	越谷市 一部	土地区画整理	基準点測量 基準点測量 数値図化	3級 4級 500	44点 192点 4点	埼玉県越谷市 助言 H24.7.9 C0152	株式会社パスコ	H24.7.2 H25.3.22

関東地方

都道府県名	測量地域	測量目的	測量種別	縮尺・等級	事業量	測量計画機関(助言番号)	測量作業機関	実施時期
埼玉県	さいたま市 一部	総合計画	復旧測量(基準点) 基準点測量 基準点測量	3級 3級 4級	178点 56点 3213点	埼玉県さいたま市 助言 H24.7.9 C0153	株式会社宮原設計測量 一采測量設計株式会社 株式会社コスミックサー ベイ 塩川設計測量株式会社 有限会社埼京コンサルタ ント 浦和測量設計株式会社 株式会社GIS関東 株式会社彩都コンサルタ ント タイヨー測地設計株式会 社 北関東設計測量株式会 社 有限会社かな川測量設 計 埼玉コンサルタント株式 会社 株式会社中央測地 株式会社アイテック 共進調査設計株式会社 共和コンサルタント株式 会社 日東サーベイ株式会社 埼玉測量設計株式会社 第一測量設計株式会社	H24.5.30 H25.2.28
埼玉県	新座市 一部	土地区画 整理	基準点測量 基準点測量 基準点測量 現地測量(数 値地形図作 成)	3級 4級 4級 500	3点 13点 26点 1点	新座市栄・池田土地区画整理 組合 助言 H24.7.9 C0154	共和コンサルタント株式 会社	H24.7.10 H25.3.31
埼玉県	上里町 一部	その他	現地測量(数 値地形図作 成)	500	5km	埼玉県上里町 助言 H24.7.18 C0164	セントラルコンサルタン ト株式会社	H22.8.6 H24.8.31
埼玉県	毛呂山町 一部	都市計画	修正測量	2500	0.2km ²	埼玉県毛呂山町 助言 H24.8.6 C0185	東日本総合計画株式会 社	H24.7.5 H24.10.31
埼玉県	三芳町 全域	固定資産	数値撮影(デ ジタル)	地上画素寸法 12cm	15.3km ²	埼玉県三芳町 助言 H24.8.7 C0193	株式会社パスコ	H24.7.17 H25.3.8
埼玉県	加須市 一部	その他	基準点測量 基準点測量 基準点測量 現地測量(数 値地形図作 成)	2級 3級 4級 500	3点 8点 237点 3点	埼玉県加須市 助言 H24.8.9 C0194	昭和株式会社	H24.7.18 H25.3.15
埼玉県	さいたま市 全域	固定資産	数値撮影(デ ジタル)	地上画素寸法 12.5cm	217.49km ²	埼玉県さいたま市 助言 H24.8.9 C0195	株式会社パスコ	H24.7.2 H25.2.28
埼玉県	蓮田市 全域	その他	復旧測量(基 準点) 復旧測量(基 準点)	1級 2級	42点 88点	埼玉県蓮田市 助言 H24.8.13 C0199	国際航業株式会社	H24.7.20 H25.2.28
埼玉県	三郷市 全域	その他	復旧測量(基 準点) 復旧測量(基 準点) 復旧測量(基 準点)	1級 2級 街区三角点	25点 71点 4点	埼玉県三郷市 助言 H24.8.13 C0200	国際航業株式会社	H24.7.23 H24.10.26
埼玉県	春日部市 全域	基準点管理	復旧測量(基 準点) 復旧測量(基 準点) 基準点測量 復旧測量(基 準点)	1級 2級 2級 3級	65点 6点 96点 58点	埼玉県春日部市 助言 H24.8.13 C0202	株式会社アタル開発	H24.6.22 H25.2.28
埼玉県	八潮市 全域	その他	復旧測量(基 準点) 復旧測量(基 準点)	1級 2級	17点 42点	埼玉県八潮市 助言 H24.8.13 C0203	昭和株式会社	H24.6.12 H25.3.15
埼玉県	川口市 一部	その他	基準点測量 基準点測量	2級 3級	4点 36点	埼玉県川口市 助言 H24.8.20 C0211	株式会社本州	H24.7.24 H25.3.29
埼玉県	川口市 全域	その他	復旧測量(基 準点) 復旧測量(基 準点) 復旧測量(基 準点) 復旧測量(基 準点) 復旧測量(基 準点)	1級 2級 3級 街区三角点 街区多角点 街区補助点	9点 33点 147点 103点 1016点 3988点	埼玉県川口市 助言 H24.8.20 C0212	株式会社本州	H24.7.24 H25.3.29
埼玉県	松伏町 一部	都市計画	基準点測量 復旧測量(基 準点) 復旧測量(基 準点)	1級 1級 街区三角点	13点 2点 2点	埼玉県松伏町 助言 H24.8.20 C0214	昭和株式会社	H24.7.30 H24.11.30
埼玉県	川口市 全域	都市計画	地形図等成 果の座標補 正 修正測量 地図編集	2500 2500 10000	61.97km ² 61.97km ² 61.97km ²	埼玉県川口市 助言 H24.8.24 C0223	国際航業株式会社	H24.8.15 H25.3.29
埼玉県 千葉県 東京都	三郷市 一部 流山市 一部 市川市 一部 松戸市 一部 葛飾区 一部 江戸川区 一部	河川管理	復旧測量(基 準点) 水準測量	1級 2級	8点 15.9km	関東地方整備局江戸川河川事 務所 助言 H24.8.28 C0228	株式会社サンテックイン ターナショナル	H24.6.21 H24.12.14

関東地方

都道府県名	測量地域	測量目的	測量種別	縮尺・等級	事業量	測量計画機関(助言番号)	測量作業機関	実施時期
埼玉県	春日部市 一部 幸手市 一部 吉川市 一部 杉戸町 一部 松伏町 一部	河川管理	復旧測量(基準点) 水準測量	1級 2級	7点 46.6km	関東地方整備局江戸川河川事務所 助言 H24.8.28 C0229	株式会社サンテックインターナショナル	H24.6.21 H24.11.16
千葉県	野田市 一部 流山市 一部							
茨城県	五霞町 一部							
埼玉県	入間市 一部	その他	復旧測量(基準点) 復旧測量(基準点) 基準点測量 基準点測量	1級 2級 3級 4級	6点 4点 23点 326点	埼玉県入間市 助言 H24.9.4 C0232	株式会社八州	H24.8.20 H25.3.22
埼玉県	白岡町 一部	その他	基準点測量	その他	0.249km ²	埼玉県白岡町 助言 H24.9.4 C0233	昭和株式会社	H24.8.20 H25.3.15
埼玉県	深谷市 一部	その他	復旧測量(基準点) 復旧測量(基準点)	1級 2級	63点 50点	埼玉県深谷市 助言 H24.9.4 C0234	昭和株式会社	H24.8.20 H24.10.31
埼玉県	本庄市 全域	都市計画	数値撮影(デジタル) 数値図化 修正測量	地上画素寸法 20cm 2500 2500	89.71km ² 32.68km ² 57.03km ²	埼玉県本庄市 助言 H24.8.30 C0237	朝日航洋株式会社	H24.8.3 H25.3.29
埼玉県	入間市 全域	その他	復旧測量(基準点) 復旧測量(基準点) 復旧測量(基準点) 復旧測量(基準点)	1級 2級 3級 4級	107点 175点 22点 426点	埼玉県入間市 助言 H24.9.4 C0242	株式会社大成	H24.7.6 H24.11.30
埼玉県	蓮田市 一部 白岡町 一部	その他	基準点測量 基準点測量	3級 4級	7点 89点	埼玉県春日部農林振興センター 助言 H24.9.18 C0271	株式会社坂田測量設計事務所	H24.7.3 H25.2.28
埼玉県	羽生市 一部	その他	復旧測量(基準点)	4級	408点	関東地方整備局利根川上流河川事務所 助言 H24.9.18 C0272	技研測量設計株式会社 株式会社石川総合設計 平和フィールド株式会社 株式会社地測設計	H24.9.1 H25.2.14
埼玉県	所沢市 一部	その他	基準点測量 基準点測量	3級 4級	1点 22点	埼玉県所沢市 助言 H24.9.19 C0278	昭和株式会社	H24.8.27 H25.3.28
埼玉県	幸手市 一部	その他	基準点測量	4級	101点	埼玉県幸手市 助言 H24.9.20 C0281	日本測地設計株式会社	H24.9.18 H25.3.30
埼玉県	戸田市 一部	その他	基準点測量	4級	358点	埼玉県戸田市 助言 H24.9.20 C0282	株式会社旭測量設計	H24.8.2 H25.3.29
埼玉県	さいたま市 全域	都市計画	復旧測量(基準点) 復旧測量(基準点) 復旧測量(基準点) 復旧測量(基準点) 復旧測量(基準点)	街区三角点 3級 街区多角点 4級 簡級	195点 2307点 1299点 22点 16688点	埼玉県さいたま市 助言 H24.9.21 C0285	株式会社GIS関東	H24.8.1 H25.2.28
埼玉県	さいたま市 一部	その他	基準点測量	4級	21点	独立行政法人都市再生機構東日本都市再生本部 助言 H24.9.21 C0287	株式会社森下測量設計	H24.9.10 H25.3.25
埼玉県	東松山市 全域	その他	復旧測量(基準点) 復旧測量(基準点) 復旧測量(基準点)	1級 2級 3級	64点 40点 746点	埼玉県東松山市 助言 H24.9.26 C0297	高瀬測量設計株式会社	H24.8.20 H25.3.1
埼玉県	三郷市 一部 富士見市 一部 八潮市 一部 北本市 一部 久喜市 一部 桶川市 一部 新座市 一部 和光市 一部 志木市 一部 朝霞市 一部 入間市 一部 戸田市 一部 蕨市 一部 越谷市 一部 草加市 一部 上尾市 一部 深谷市 一部 鴻巣市 一部 羽生市 一部 狭山市 一部 春日部市 一部 東松山市 一部 本庄市 一部 加須市 一部 飯能市 一部 所沢市 一部 行田市 一部 川口市 一部 熊谷市 一部 川越市 一部	その他	水準測量	1級	959km	埼玉県 助言 H24.9.26 C0298	埼玉県測量設計業協同組合	H24.9.14 H25.3.22
埼玉県	川越市 一部	その他	基準点測量 基準点測量 水準測量 水準測量	3級 4級 3級 4級	1点 10点 2.1km 0.9km	埼玉県川越市 助言 H24.10.3 C0315	東日本総合計画株式会社	H24.8.27 H25.3.15
埼玉県	川越市 一部	その他	基準点測量 基準点測量 水準測量 水準測量	3級 4級 3級 4級	1点 13点 1.48km 0.75km	埼玉県川越市 助言 H24.10.3 C0316	東日本総合計画株式会社	H24.8.27 H25.3.15
埼玉県	小鹿野町 全域	固定資産	数値撮影(デジタル)	地上画素寸法 12cm	171.45km ²	埼玉県小鹿野町 助言 H24.10.9 C0329	株式会社パスコ	H24.8.31 H25.3.29
埼玉県	さいたま市 一部	その他	基準点測量 復旧測量(基準点) 基準点測量	3級 3級 4級	5点 8点 169点	埼玉県さいたま市 助言 H24.10.10 C0336	埼玉測量設計株式会社 株式会社アイテック	H24.8.29 H25.3.15
埼玉県	行田市 一部	その他	基準点測量 復旧測量(基準点) 復旧測量(基準点) 基準点測量	4級 1級 2級 3級	49点 1点 4点 12点	埼玉県加須農林振興センター 助言 H24.10.15 C0344	株式会社富士測量	H24.10.1 H24.12.28

関東地方

都道府県名	測量地域	測量目的	測量種別	縮尺・等級	事業量	測量計画機関(助言番号)	測量作業機関	実施時期
埼玉県	上里町 全域	その他	基準点測量 復旧測量(基準点) 基準点測量 復旧測量(基準点)	2級 2級 3級 3級	16点 18点 84点 211点	埼玉県上里町 助言 H24.10.15 C0347	大輝測量株式会社	H24.5.10 H25.3.15
埼玉県	吉見町 全域	都市計画	基準点測量 復旧測量(基準点)	3級 3級	31点 2点	埼玉県吉見町 助言 H24.10.15 C0348	株式会社新日本エグザ	H24.10.1 H25.3.22
埼玉県	さいたま市 全域	地盤変動調査	水準測量	1級	125km	埼玉県さいたま市 助言 H24.10.15 C0349	埼玉県測量設計業共同組合	H24.9.26 H25.3.22
埼玉県	川越市 全域	固定資産	数値撮影(デジタル)	地上画素寸法 16cm	109.16km ²	埼玉県川越市 助言 H24.10.29 C0372	株式会社パスコ	H24.9.18 H25.3.29
埼玉県	さいたま市 一部	その他	復旧測量(基準点) 基準点測量 現地測量(数値地形図作成)	3級 4級 500	11点 91点 2点	さいたま市三室南宿土地区画整理組合 助言 H24.10.29 C0377	福岡都市技術株式会社	H24.9.18 H24.11.30
埼玉県	寄居町 一部	総合計画	復旧測量(基準点)	3級	1点	埼玉県寄居町 助言 H24.11.1 C0384	高橋測量設計株式会社	H24.10.1 H25.1.31
埼玉県	さいたま市 全域	都市計画	地形図等成果の座標補正 修正測量 修正測量	1000 500 1000	217.49km ² 217.49km ² 217.49km ²	埼玉県さいたま市 助言 H24.11.1 C0390	株式会社パスコ	H24.10.30 H25.3.15
埼玉県	三郷市 全域	固定資産	数値撮影(デジタル)	地上画素寸法 12cm	30.16km ²	埼玉県三郷市 助言 H24.11.1 C0391	国際航業株式会社	H24.9.6 H25.3.15
埼玉県	宮代町 全域	固定資産	数値撮影(デジタル)	地上画素寸法 12cm	15.95km ²	埼玉県宮代町 助言 H24.11.12 C0408	株式会社パスコ	H24.6.4 H25.3.28
埼玉県	鳩山町 一部 嵐山町 一部 鶴ヶ島市 一部 富士見市 一部 志木市 一部 戸田市 一部 川越市 一部	河川計画	数値図化 数値図化 数値図化	2500 2500 2500	27.46km ² 22.39km ² 30.61km ²	関東地方整備局荒川上流河川事務所 助言 H24.11.12 C0414	株式会社パスコ	H24.11.1 H25.3.29
埼玉県	幸手市 一部	その他	基準点測量	4級	23点	埼玉県幸手市 助言 H24.11.12 C0417	株式会社坂田測量設計事務所	H24.9.20 H25.2.28
埼玉県	寄居町 一部	基準点管理	復旧測量(基準点)	3級	1点	埼玉県寄居町 助言 H24.11.13 C0423	国際航業株式会社	H24.10.24 H24.11.30
埼玉県	久喜市 一部	その他	基準点測量	地図情報レベル 500	0.124km ²	埼玉県久喜市 助言 H24.11.13 C0426	昭和株式会社	H24.10.29 H25.3.21
埼玉県	吉川市 一部	その他	基準点測量	4級	68点	独立行政法人都市再生機構 助言 H24.11.16 C0439	株式会社横浜コンサル ディングセンター	H24.10.15 H24.11.30
埼玉県	加須市 一部	その他	復旧測量(基準点) 基準点測量	2級 3級	12点 29点	関東地方整備局利根川上流河川事務所 助言 H24.11.21 C0448	株式会社新日本エグザ	H24.11.5 H25.1.25
群馬県	板倉町 一部							
茨城県	古河市 一部							
栃木県	野木町 一部 栃木市 一部							
埼玉県	さいたま市 一部	その他	基準点測量	3級	3点	埼玉県さいたま市 助言 H24.11.22 C0457	塩川設計測量株式会社	H24.10.12 H25.3.25
埼玉県	蕨市 全域	総合計画	基準点測量	3級	19点	埼玉県蕨市 助言 H24.11.22 C0459	株式会社パスコ	H24.11.16 H25.3.11
埼玉県	白岡町 全域	固定資産	数値撮影(デジタル)	地上画素寸法 16cm	24.88km ²	埼玉県白岡町 助言 H24.11.28 C0465	株式会社パスコ	H24.10.22 H25.3.1
埼玉県	秩父市 一部 飯能市 一部 日の出町 一部 青梅市 一部 奥多摩町 一部	砂防計画	航空レーザ測量 数値図化 数値図化	1000 グランドデータ作成 グリッドデータ作成	325km ² 325km ² 325km ²	関東地方整備局富士川砂防事務所 助言 H24.11.28 C0469	国際航業株式会社	H24.10.2 H25.3.29
埼玉県	秩父市 一部	砂防計画	航空レーザ測量 数値図化 数値図化	1000 グランドデータ作成 グリッドデータ作成	325km ² 350km ² 350km ²	関東地方整備局富士川砂防事務所 助言 H24.11.28 C0470	国際航業株式会社	H24.10.2 H25.3.29
埼玉県	秩父市 一部 日高市 一部 越生町 一部 横瀬町 一部 奥多摩町 一部	砂防計画	航空レーザ測量 数値図化 数値図化	1000 グランドデータ作成 グリッドデータ作成	350km ² 350km ² 350km ²	関東地方整備局富士川砂防事務所 助言 H24.11.28 C0471	国際航業株式会社	H24.10.2 H25.3.29
埼玉県	吉川市 全域	固定資産	数値撮影(デジタル)	地上画素寸法 12cm	31.62km ²	埼玉県吉川市 助言 H24.11.29 C0473	国際航業株式会社	H24.11.15 H25.3.22
埼玉県	東松山市 全域	固定資産	数値撮影(デジタル)	地上画素寸法 12cm	65.33km ²	埼玉県東松山市 助言 H24.12.6 C0484	国際航業株式会社	H24.11.16 H25.3.20
埼玉県	鳩山町 全域	固定資産	数値撮影(デジタル)	地上画素寸法 10cm	25.71km ²	埼玉県鳩山町 助言 H24.12.6 C0490	東日本総合計画株式会社	H24.12.1 H25.3.25
埼玉県	狭山市 全域	固定資産	数値撮影(デジタル)	地上画素寸法 12cm	49.04km ²	埼玉県狭山市 助言 H24.12.6 C0491	朝日航洋株式会社	H24.11.21 H25.3.29
埼玉県	神川町 全域	基準点管理	復旧測量(基準点) 復旧測量(基準点) 復旧測量(基準点) 復旧測量(基準点)	2級 地籍図根三角点 3級 3級節点	19点 9点 174点 8点	埼玉県神川町 助言 H24.12.11 C0498	株式会社協同測地開発	H24.11.7 H25.1.31
埼玉県	和光市 全域	固定資産	数値撮影(デジタル)	地上画素寸法 8cm	11.04km ²	埼玉県和光市 助言 H24.12.12 C0503	株式会社パスコ	H24.12.1 H25.3.22
埼玉県	上尾市 全域	固定資産	数値撮影(デジタル)	地上画素寸法 16cm	45.55km ²	埼玉県上尾市 助言 H24.12.12 C0504	株式会社パスコ	H24.12.29 H25.3.15
埼玉県	所沢市 全域	固定資産	数値撮影(デジタル)	地上画素寸法 13cm	71.99km ²	埼玉県所沢市 助言 H24.12.17 C0518	朝日航洋株式会社	H24.12.20 H25.2.8

関東地方

都道府県名	測量地域	測量目的	測量種別	縮尺・等級	事業量	測量計画機関(助言番号)	測量作業機関	実施時期
埼玉県	川越市 一部	その他	基準点測量 基準点測量 水準測量 水準測量	3級 4級 3級 4級	1点 15点 1.999km 1.298km	埼玉県川越市 助言 H24.12.17 C0524	東日本総合計画株式会社	H24.11.19 H25.3.15
埼玉県	八潮市 全域	固定資産	数値撮影(デジタル)	地上画素寸法 12cm	18.03km ²	埼玉県八潮市 助言 H24.12.17 C0527	朝日航洋株式会社	H24.12.20 H25.3.22
埼玉県	日高市 全域	固定資産	数値撮影(デジタル)	地上画素寸法 9.5cm	47.48km ²	埼玉県日高市 助言 H24.12.20 C0536	朝日航洋株式会社	H24.12.15 H25.3.22
埼玉県	坂戸市 全域	固定資産	数値撮影(デジタル) 写真地図作成(デジタル オルソ)	地上画素寸法 16cm 1000	40.97km ² 40.97km ²	埼玉県坂戸市 助言 H24.12.20 C0538	株式会社ナカノアイシス テム	H24.11.29 H25.2.14
埼玉県	久喜市 全域	固定資産	数値撮影(デジタル)	地上画素寸法 16cm	82.4km ²	埼玉県久喜市 助言 H24.12.20 C0542	株式会社パスコ	H24.12.27 H25.2.28
埼玉県	入間市 全域	固定資産	数値撮影(デジタル)	地上画素寸法 12cm	44.74km ²	埼玉県入間市 助言 H24.12.20 C0543	朝日航洋株式会社	H24.12.25 H25.3.25
埼玉県	朝霞市 全域	固定資産	数値撮影(デジタル)	地上画素寸法 12cm	18.38km ²	埼玉県朝霞市 助言 H24.12.25 C0557	朝日航洋株式会社	H24.12.20 H25.3.22
埼玉県	深谷市 全域	固定資産	数値撮影(デジタル) 写真地図作成(デジタル オルソ)	地上画素寸法 12cm 1000	138.41km ² 138.41km ²	埼玉県深谷市 助言 H25.1.4 C0582	朝日航洋株式会社	H24.12.28 H25.7.5
埼玉県	さいたま市 一部	河川管理	水準測量	2級	26.913km ² 19点	埼玉県さいたま市 助言 H25.1.8 C0585	株式会社コスミックサー ベール測量設計株式会社	H24.12.1 H25.3.29
埼玉県	川島町 全域	地籍調査	復旧測量(基準 点) 復旧測量(基準 点) 復旧測量(基準 点)	1級 2級 3級	37点 11点 186点	埼玉県川島町 助言 H25.1.16 C0600	株式会社ミカミ・アイエヌ ジー	H24.12.19 H25.3.22
埼玉県	草加市 全域	総合計画	復旧測量(基準 点) 復旧測量(基準 点)	1級 3級	1点 142点	埼玉県草加市 助言 H25.1.16 C0601	アジア航測株式会社	H24.12.4 H25.3.29
埼玉県	さいたま市 一部	地籍調査	基準点測量 復旧測量(基準 点)	4級 街区多角点	0.009km ² 0.4km ² 8点 3点	埼玉県さいたま市 助言 H25.1.16 C0606	株式会社伊藤測量	H23.6.27 H25.3.25
埼玉県	宮代町 全域	総合計画	復旧測量(基準 点) 復旧測量(基準 点)	1級 3級	22点 71点	埼玉県宮代町 助言 H25.1.18 C0610	株式会社パスコ	H24.12.20 H25.3.20
埼玉県	北本市 一部 鴻巣市 一部	道路計画	路線測量 基準点測量 基準点測量 復旧測量(基準 点) 基準点測量 基準点測量 水準測量	1級 2級 2級 3級 4級 4級	9.1km 7点 9点 2点 26点 26点 9.1km	関東地方整備局大宮国道事務所 助言 H25.1.21 C0612	株式会社地域総合リ サーチ	H25.1.4 H25.3.31
埼玉県	入間市 一部	その他	復旧測量(基準 点)	その他	5805点	埼玉県入間市 助言 H25.1.21 C0615	昭和株式会社	H25.1.15 H25.3.22
埼玉県	川越市 一部	その他	復旧測量(基準 点)	1級	1点	埼玉県川越市 助言 H25.1.21 C0616	コスモ計測 株式会社	H25.1.4 H25.3.31
埼玉県	蓮田市 一部	その他	基準点測量	3級	150点	埼玉県蓮田市 助言 H25.1.22 C0617	株式会社埼玉富士	H25.1.4 H25.2.28
埼玉県	蓮田市 一部	その他	基準点測量	3級	101点	埼玉県蓮田市 助言 H25.1.22 C0618	鯨岡設計株式会社	H25.1.4 H25.2.28
埼玉県	蓮田市 一部	その他	基準点測量	3級	104点	埼玉県蓮田市 助言 H25.1.22 C0619	株式会社大友測量設計	H25.1.4 H25.2.28
埼玉県	蓮田市 一部	その他	復旧測量(基準 点) 復旧測量(基準 点) 復旧測量(基準 点)	街区多角点 街区多角節点 街区補助点	72点 55点 399点	埼玉県蓮田市 助言 H25.1.22 C0620	国際航業株式会社	H25.1.4 H25.2.28
埼玉県	川島町 全域	道路管理	既成図数値化 その他 修正測量 地形図等成 果の座標補 正	500 500 500 500	629.6km 629.6km 629.6km 629.6km ²	埼玉県川島町 助言 H25.1.29 C0632	株式会社パスコ	H25.1.25 H25.3.29
埼玉県	東松山市 一部	土地区画 整理	基準点測量 基準点測量 基準点測量 その他の応用 測量	3級(座標補正パ ラメータ)及びGN SS測量(新点) 4級 3級4級基準点は 座標補正パラメ ータによる補正点 検を行う 出来形確認測量	4点 100点 4点 0.28km ²	東松山葛袋開発株式会社 助言 H25.1.29 C0634	株式会社創栄都市技研	H22.1.1 H27.3.31
埼玉県	小川町 全域	総合計画	復旧測量(基準 点) 復旧測量(基準 点)	1級 2級	17点 27点	埼玉県小川町 助言 H25.1.31 C0639	アジア航測株式会社	H24.12.28 H25.3.29

関東地方

都道府県名	測量地域	測量目的	測量種別	縮尺・等級	事業量	測量計画機関(助言番号)	測量作業機関	実施時期
埼玉県	富士見市 全域	その他	復旧測量(基準点) 復旧測量(基準点) 復旧測量(基準点) 復旧測量(基準点) 復旧測量(基準点) 復旧測量(基準点) 復旧測量(基準点) 復旧測量(基準点)	1級改測 2級改測 街区三角点改測 2級改算 街区三角点節点 街区多角点 街区多角点節点・補助点	15点 13点 3点 40点 3点 145点 405点	埼玉県富士見市 助言 H25.2.5 C0648	国際航業株式会社	H25.1.9 H25.3.25
埼玉県	さいたま市 一部	その他	基準点測量	3級	1点	埼玉県さいたま市 助言 H25.2.13 C0656	カツミテクノ株式会社	H25.1.31 H25.2.28
埼玉県	蕨市 一部	その他	復旧測量(基準点)	3級	1点	埼玉県蕨市 助言 H25.2.6 C0659	株式会社バスコ	H25.1.16 H25.3.1
埼玉県	さいたま市 一部	都市計画	基準点測量	3級	13点	埼玉県さいたま市 助言 H25.2.13 C0666	株式会社コスミックサーベイ	H24.10.1 H25.3.31
埼玉県	さいたま市 一部	都市計画	基準点測量	2級	1点	埼玉県さいたま市 助言 H25.2.14 C0671	株式会社彩都コンサルタント	H25.2.5 H25.3.29
埼玉県	さいたま市 全域	都市計画	基準点測量 基準点測量	3級 4級	16点 9点	埼玉県さいたま市 助言 H25.2.18 C0678	塩川設計測量株式会社	H25.1.10 H25.3.25
埼玉県	さいたま市 一部	都市計画	基準点測量	3級	1点	埼玉県さいたま市 助言 H25.2.18 C0680	株式会社フジ測地	H25.2.12 H25.2.28
埼玉県	川越市 一部	その他	復旧測量(基準点)	街区多角節点	1点	埼玉県川越市 助言 H25.2.21 C0685	日南技術株式会社	H25.2.8 H25.3.31
埼玉県	東松山市 一部	その他	復旧測量(基準点) 復旧測量(基準点) 復旧測量(基準点)	1級 2級 3級	1点 3点 20点	埼玉県東松山市 助言 H25.3.6 C0705	武州測量株式会社	H24.11.5 H25.3.14
埼玉県	本庄市 一部	その他	復旧測量(基準点) 復旧測量(基準点)	1級 2級	20点 27点	埼玉県本庄市 助言 H25.3.15 C0711	昭和株式会社	H25.3.10 H25.3.20
埼玉県	久喜市 一部	その他	基準点測量 基準点測量	3級 4級	15点 91点	久喜市清久工業団地周辺土地区画整理組合 助言 H25.3.21 C0724	塩川設計測量株式会社	H25.3.8 H25.6.15
千葉県	白井市 一部 印西市 一部	都市計画	復旧測量(基準点) 復旧測量(基準点)	1級 2級	34点 28点	都市再生機構千葉地域支社千葉ニュータウン事業本部 助言 H24.5.9 C0014	鈴木測量株式会社 株式会社森下測量設計	H24.2.1 H24.6.30
千葉県	白子町 全域	道路管理	基準点測量	1級	13点	千葉県白子町 助言 H24.5.9 C0018	株式会社セントラルサーベイ	H24.5.7 H24.6.30
千葉県	南房総市 一部	地籍調査	復旧測量(基準点)	2級	19点	千葉県南房総市 助言 H24.5.24 C0035	ケーエス・コンサルタント株式会社	H24.5.21 H24.11.30
千葉県	南房総市 一部	総合計画	復旧測量(基準点)	2級	48点	千葉県南房総市 助言 H24.5.24 C0036	株式会社サンレックス	H24.5.21 H24.11.30
千葉県	東金市 一部	土地区画整理	基準点測量 基準点測量	2級	6点 200点	東金市田野土地区画整理組合 助言 H24.5.28 C0043	株式会社八州	H24.5.14 H24.8.31
千葉県	木更津市 全域 君津市 一部	都市計画	数値撮影(デジタル) 写真地図作成(デジタル) 地形図等成果の座標補正 修正測量 数値図化	地上画素寸法 20cm 2500 2500 2500 2500	139.35km ² 139.35km ² 137.79km ² 137.79km ² 1.56km ²	千葉県木更津市 助言 H24.6.7 C0062	朝日航洋株式会社	H24.5.21 H25.3.22
千葉県	神崎町 一部	河川管理	基準点測量	2級	104点	関東地方整備局利根川下流河川事務所 助言 H24.6.18 C0074	平和フィールド株式会社	H24.3.17 H24.11.30
千葉県	香取市 一部							
千葉県	東庄町 一部							
千葉県	銚子市 一部							
茨城県	神栖市 一部							
茨城県	稲敷市 一部							
千葉県	いすみ市 一部	その他	復旧測量(基準点) 復旧測量(基準点) 基準点測量 基準点測量 現地測量(数値地形図作成)	1級 3級 3級 4級 500	6点 30点 21点 182点 1km ²	千葉県夷隅農業事務所 助言 H24.7.6 C0130	千葉県土地改良事業団体連合会	H24.6.29 H25.3.5
千葉県	船橋市 一部	総合計画	復旧測量(基準点)	1級	23点	千葉県船橋市 助言 H24.7.6 C0149	京葉測量株式会社	H24.7.2 H24.10.2
千葉県	大網白里町 全域	都市計画	数値図化 水準測量	2500 簡級	58.06km ² 114km	千葉県大網白里町 助言 H24.7.20 C0167	株式会社つくも	H24.7.6 H25.1.7
千葉県	千葉市 全域	その他	復旧測量(基準点)	1級	90点	千葉県千葉市 助言 H24.8.2 C0176	京葉測量株式会社	H24.7.10 H24.9.14
千葉県	横芝光町 一部	農地開発	基準点測量 復旧測量(基準点) 復旧測量(基準点) 復旧測量(基準点) 復旧測量(基準点) 基準点測量	4級 1級 2級 3級 3級	102点 5点 4点 18点 49点	千葉県山武農業事務所 助言 H24.8.9 C0191	千葉県土地改良事業団体連合会	H24.7.25 H25.3.5

関東地方

都道府県名	測量地域	測量目的	測量種別	縮尺・等級	事業量	測量計画機関(助言番号)	測量作業機関	実施時期
千葉県	柏市 全域	その他	復旧測量(基準点) 復旧測量(基準点) 復旧測量(基準点) 基準点測量	街区多角点 2級 街区三角点 3級	383点 304点 48点 29点	千葉県柏市 助言 H24.8.20 C0205	国際航業株式会社	H24.7.2 H25.3.29
千葉県	君津市 一部	道路計画	基準点測量	3級	2点	千葉県君津市 助言 H24.8.20 C0206	有限会社サンワ測量設計	H24.5.30 H24.12.14
千葉県	八街市 全域	その他	復旧測量(基準点) 復旧測量(基準点)	1級 2級	15点 23点	千葉県八街市 助言 H24.8.20 C0209	株式会社ポーソーテック	H24.8.16 H24.12.25
千葉県	流山市 一部	その他	基準点測量	地籍図根多角点	101点	千葉県流山市 助言 H24.9.6 C0249	株式会社本州	H24.9.1 H25.3.25
千葉県	山武市 一部	その他	復旧測量(基準点) 復旧測量(基準点) 復旧測量(基準点) 復旧測量(基準点)	2級 3級 4級	11点 50点 188点	千葉県山武農業事務所 助言 H24.9.11 C0251	千葉県土地改良事業団体連合会	H24.9.1 H25.3.5
千葉県	大網白里町 一部	その他	復旧測量(基準点) 復旧測量(基準点) 復旧測量(基準点) 復旧測量(基準点) 復旧測量(基準点)	1級 2級 3級 4級	1点 8点 28点 149点	千葉県山武農業事務所 助言 H24.9.11 C0252	千葉県土地改良事業団体連合会	H24.9.1 H25.3.5
千葉県	館山市 一部	道路計画	基準点測量 基準点測量 基準点測量	1級 3級 4級	2点 5点 18点	千葉県館山市 助言 H24.9.11 C0254	有限会社安房測量	H24.6.28 H25.3.25
千葉県	千葉市 一部	その他	復旧測量(基準点) 復旧測量(基準点)	街区三角点 街区多角点	12点 22点	千葉県千葉市 助言 H24.9.21 C0284	空間情報サービス株式会社	H24.9.1 H24.10.31
千葉県	浦安市 一部	その他	基準点測量	4級	46点	千葉県浦安市 助言 H24.9.25 C0296	日本測地設計株式会社	H24.10.1 H25.3.10
千葉県	市川市 一部	道路計画	復旧測量(基準点)	2級	4点	東日本高速道路株式会社 助言 H24.10.2 C0314	株式会社ドーユー大地	H24.9.3 H24.12.21
千葉県	成田市 全域	固定資産	数値撮影(デジタル)	地上画素寸法 20cm	213.84km ²	千葉県成田市 助言 H24.10.9 C0330	株式会社パスコ	H24.12.1 H25.3.31
千葉県	南房総市 一部	その他	基準点測量	3級	4点	千葉県安房農業事務所 助言 H24.10.10 C0335	有限会社南総測量	H24.9.24 H24.10.19
千葉県	君津市 一部	その他	基準点測量	3級	2点	千葉県君津市 助言 H24.10.18 C0353	有限会社トキワ測量設計	H24.5.14 H24.11.30
千葉県	鋸南町 全域 南房総市 全域 館山市 全域	その他	復旧測量(基準点) 復旧測量(基準点)	1級 3級	21点 386点	千葉県安房土木事務所 助言 H24.10.18 C0362	株式会社富津測量	H24.9.15 H25.3.25
千葉県	鴨川市 全域	その他	復旧測量(基準点) 復旧測量(基準点)	1級 3級	8点 220点	千葉県安房土木事務所 助言 H24.10.18 C0363	株式会社つくも	H24.9.15 H25.3.25
千葉県	袖ヶ浦市 一部 富津市 全域 君津市 全域 木更津市 一部	その他	復旧測量(基準点) 復旧測量(基準点)	3級 1級	138点 29点	千葉県君津土木事務所 助言 H24.10.18 C0364	有限会社日新測量設計	H24.9.7 H25.3.25
千葉県	山武市 一部 横芝光町 一部 九十九里町 一部	その他	復旧測量(基準点) 復旧測量(基準点)	3級 1級	14点 20点	千葉県山武土木事務所 助言 H24.10.24 C0366	八紘測量開発株式会社	H24.8.30 H25.3.25
千葉県	九十九里町 全域 大網白里町 全域 山武市 一部 東金市 全域	その他	復旧測量(基準点)	1級	18点	千葉県山武土木事務所 助言 H24.10.24 C0367	株式会社つくも	H24.8.30 H25.3.25
千葉県	柏市 一部	その他	基準点測量	3級	4点	千葉県柏市 助言 H24.10.24 C0368	伸栄測量設計有限会社	H24.10.22 H24.11.10
千葉県	栄町 全域	都市計画	数値図化 地図編集	2500 10000	32.46km ² 32.46km ²	千葉県栄町 助言 H24.10.25 C0370	朝日航洋株式会社	H24.10.9 H25.3.29
千葉県	白子町 全域	総合計画	数値撮影(デジタル) 数値図化	地上画素寸法 20cm 2500	27.46km ² 27.46km ²	千葉県白子町 助言 H24.10.29 C0373	株式会社パスコ	H24.10.11 H25.3.31
千葉県	木更津市 全域	基準点管理	復旧測量(基準点) 復旧測量(基準点)	2級 1級	99点 44点	千葉県木更津市 助言 H24.10.29 C0376	有限会社飛鳥測量設計	H24.7.5 H24.10.31
千葉県	銚子市 全域	その他	復旧測量(基準点) 復旧測量(基準点)	3級 1級	15点 6点	千葉県銚子土木事務所 助言 H24.10.30 C0380	有限会社東総測量設計社	H24.9.12 H25.3.25
千葉県	市原市 全域	その他	復旧測量(基準点)	1級	12点	千葉県市原土木事務所 助言 H24.10.30 C0381	空間情報サービス株式会社	H24.9.28 H25.3.25
千葉県	八千代市 全域 習志野市 一部	その他	復旧測量(基準点) 復旧測量(基準点)	1級 3級	3点 18点	千葉県千葉土木事務所 助言 H24.10.30 C0382	株式会社横打	H24.10.25 H25.3.25
千葉県	香取市 全域 東庄町 全域 神崎町 全域	その他	復旧測量(基準点)	1級	27点	千葉県香取土木事務所 助言 H24.11.1 C0383	富士測量株式会社	H24.9.21 H25.3.20
千葉県	佐倉市 全域 四街道市 全域 八街市 全域 印西市 全域 白井市 全域 酒々井町 全域 栄町 全域	その他	復旧測量(基準点)	1級	19点	千葉県印旛土木事務所 助言 H24.11.1 C0387	京葉測量株式会社	H24.10.12 H25.3.25
千葉県	勝浦市 全域 いすみ市 全域 大多喜町 全域 御宿町 全域	その他	復旧測量(基準点)	1級	31点	千葉県夷隅土木事務所 助言 H24.11.1 C0388	井上測量設計株式会社	H24.9.27 H25.3.25
千葉県	旭市 全域 匝瑳市 全域	その他	復旧測量(基準点) 復旧測量(基準点)	1級 3級	22点 99点	千葉県海匠土木事務所 助言 H24.11.5 C0401	株式会社ポーソーテック	H24.10.26 H25.3.25

関東地方

都道府県名	測量地域	測量目的	測量種別	縮尺・等級	事業量	測量計画機関(助言番号)	測量作業機関	実施時期
千葉県	野田市 一部	その他	基準点測量 復旧測量(基準点) 基準点測量 基準点測量 現地測量(数値地形図作成)	1級 1級 3級 4級 500	1点 3点 12点 172点 5点	千葉県野田市 助言 H24.11.12 C0406	昭和株式会社	H24.10.22 H25.3.25
千葉県	八千代市 全域	その他	復旧測量(基準点) 復旧測量(基準点)	1級 2級	55点 5点	千葉県八千代市 助言 H24.11.12 C0415	有限会社カブトヤ測量設計	H24.10.11 H25.3.25
千葉県	長南町 全域 白子町 全域 睦沢町 全域 茂原市 全域	その他	復旧測量(基準点) 復旧測量(基準点)	3級 1級	136点 23点	千葉県長生土木事務所 助言 H24.11.12 C0418	株式会社コーケン	H24.9.19 H25.3.25
千葉県	芝山町 全域 富里市 全域	その他	復旧測量(基準点) 復旧測量(基準点)	1級 3級	28点 33点	千葉県成田土木事務所 助言 H24.11.12 C0419	高木測量株式会社	H24.9.19 H25.3.25
千葉県	松戸市 全域 流山市 全域 野田市 全域 鎌ヶ谷市 全域	その他	復旧測量(基準点) 復旧測量(基準点)	3級 1級	100点 10点	千葉県東葛飾土木事務所 助言 H24.11.13 C0420	西山測量株式会社	H24.9.13 H25.3.25
千葉県	浦安市 一部	道路計画	基準点測量 基準点測量 基準点測量	2級 3級 4級	9点 23点 202点	千葉県企業庁千葉建設事務所 助言 H24.11.13 C0428	京葉測量株式会社	H24.9.27 H25.3.25
千葉県	酒々井町 全域	都市計画	既成図数値化	2500	19.02km ²	千葉県酒々井町 助言 H24.11.14 C0430	アジア航測株式会社	H24.10.24 H25.3.22
千葉県	野田市 一部	その他	復旧測量(基準点) 復旧測量(基準点)	3級 4級	27点 385点	野田市七光台駅西土地地区画整理組合 助言 H24.11.13 C0431	福岡都市技術株式会社	H24.10.29 H24.11.30
千葉県	柏市 全域 我孫子市 全域	その他	復旧測量(基準点) 復旧測量(基準点)	1級 3級	5点 67点	千葉県柏土木事務所 助言 H24.11.16 C0433	あびこ測量株式会社	H24.11.1 H25.3.25
千葉県	八街市 全域	都市計画	既成図数値化	2500	74.87km ²	千葉県八街市 助言 H24.11.16 C0436	アジア航測株式会社	H24.10.26 H25.3.25
千葉県	千葉市 一部	その他	復旧測量(基準点) 復旧測量(基準点) 基準点測量 基準点測量	2級 街区三角点 2級 3級	1点 5点 4点 26点	千葉県千葉市 助言 H24.11.19 C0444	サン・ジオテック株式会社	H24.11.1 H25.3.18
千葉県	南房総市 一部	その他	基準点測量	3級	6点	千葉県安房農業事務所 助言 H24.11.28 C0463	ケーエス・コンサルタント株式会社	H24.11.20 H24.12.10
千葉県	木更津市 一部 君津市 全域 富津市 全域 袖ヶ浦市 一部	砂防計画	数値図化	2500	13.9km ²	千葉県君津土木事務所 助言 H24.12.4 C0480	国際航業株式会社	H24.12.1 H25.3.25
千葉県	四街道市 全域	総合計画	数値撮影(デジタル)	地上画素寸法 12cm	34.7km ²	千葉県四街道市 助言 H24.12.4 C0481	アジア航測株式会社	H24.12.20 H25.3.25
千葉県	成田市 一部	都市計画	修正測量	2500	54.51km ²	千葉県成田市 助言 H24.12.6 C0485	京葉測量株式会社	H22.12.1 H24.3.15
千葉県	市原市 一部	その他	基準点測量	4級	4点	千葉県市原市 助言 H24.12.5 C0489	画地測量設計株式会社	H24.10.4 H25.3.15
千葉県	栄町 一部	その他	基準点測量	補助基準点	16点	国土交通省土地・建設産業局地籍整備課 助言 H24.12.11 C0496	株式会社本州	H24.11.7 H25.1.29
千葉県	柏市 全域	固定資産	数値撮影(デジタル)	地上画素寸法 12cm	114.9km ²	千葉県柏市 助言 H24.12.14 C0508	国際航業株式会社	H24.12.20 H25.1.9
千葉県	千葉市 全域	地盤変動調査	水準測量	1級	248.6km	千葉県千葉市 助言 H24.12.13 C0510	昭和株式会社	H24.11.13 H25.3.22
千葉県	千葉市 全域	固定資産	数値撮影(デジタル)	地上画素寸法 20cm	272.08km ²	千葉県千葉市 助言 H24.12.14 C0512	株式会社パスコ	H24.12.17 H25.3.29
千葉県	八千代市 一部 印西市 一部	その他	復旧測量(基準点) 復旧測量(基準点)	2級 3級	1点 20点	千葉県印旛農業事務所 助言 H24.12.14 C0513	千葉県土地改良事業団体連合会	H24.11.16 H25.3.22
千葉県	山武市 全域 富里市 全域 印西市 全域 袖ヶ浦市 一部 四街道市 全域 浦安市 全域 富津市 一部 君津市 一部 鎌ヶ谷市 全域 我孫子市 全域 八千代市 全域 流山市 全域 市原市 一部 勝浦市 一部 柏市 全域 習志野市 全域 旭市 一部 東金市 全域 佐倉市 全域 成田市 一部 茂原市 全域 野田市 全域 松戸市 全域 木更津市 一部 船橋市 全域 市川市 全域 銚子市 一部	地盤変動調査	水準測量	1級	1829km	千葉県 助言 H24.12.21 C0549	株式会社八州 東日本総合計画株式会社 国際測地株式会社 株式会社協立コンサルタント 株式会社コーケン	H24.10.25 H25.5.31
千葉県	松戸市 全域	固定資産	数値撮影(デジタル)	地上画素寸法 12cm	61.33km ²	千葉県松戸市 助言 H24.12.26 C0561	国際航業株式会社	H24.11.27 H25.3.29
千葉県	市川市 全域	固定資産	数値図化	地上画素寸法 20cm	56.39km ²	千葉県市川市 助言 H24.12.26 C0562	株式会社パスコ	H24.11.16 H25.3.15
千葉県	八千代市 全域	固定資産	数値撮影(デジタル) 写真地図作成(デジタルオルソ)	地上画素寸法 10cm 1000	51.27km ² 51.27km ²	千葉県八千代市 助言 H24.12.26 C0563	朝日航洋株式会社	H24.10.26 H25.3.10
千葉県	鎌ヶ谷市 全域	固定資産	数値撮影(デジタル)	地上画素寸法 12cm	21.11km ²	千葉県鎌ヶ谷市 助言 H24.12.26 C0564	朝日航洋株式会社	H24.12.20 H25.3.29

関東地方

都道府県名	測量地域	測量目的	測量種別	縮尺・等級	事業量	測量計画機関(助言番号)	測量作業機関	実施時期
千葉県	いすみ市 全域	総合計画	数値撮影(デジタル) 写真地図作成(デジタル オルソ) 航空レーザ測量 数値図化 数値図化	地上画素寸法 9.7cm 1000 1mメッシュ 1000 2500	157.5km ² 157.5km ² 157.5km ² 157.5km ²	千葉県いすみ市 助言 H24.12.26 C0565	朝日航洋株式会社	H24.11.15 H27.3.25
千葉県	浦安市 全域	総合計画	数値撮影(デジタル)	地上画素寸法 12.5cm	17km ²	千葉県浦安市 助言 H24.12.27 C0568	国際航業株式会社	H25.1.1 H25.3.31
千葉県	佐倉市 一部	総合計画	その他	500	104km	千葉県佐倉市 助言 H25.1.4 C0576	株式会社パスコ	H24.12.27 H25.1.31
千葉県	千葉市 一部	その他	基準点測量	4級	364点	法務省千葉法務局 助言 H24.12.28 C0583	有限会社高山測量事務所	H24.12.10 H26.2.21
千葉県	我孫子市 一部	その他	復旧測量(基準点) 復旧測量(基準点)	4級 3級	112点 6点	千葉県我孫子市 助言 H25.1.8 C0588	昭和株式会社	H24.12.15 H25.3.31
千葉県	山武市 一部 多古町 一部 芝山町 一部 横芝光町 一部	その他	復旧測量(基準点) 復旧測量(基準点) 復旧測量(基準点)	1級 3級	9点 13点	関東地方整備局千葉国道事務所 助言 H25.1.8 C0589	大輝測量株式会社	H24.12.12 H25.3.29
千葉県	南房総市 一部	その他	基準点測量	3級	6点	千葉県安房農業事務所 助言 H25.1.11 C0594	有限会社南房測量設計	H25.1.6 H25.1.31
千葉県	木更津市 一部	基準点管理	基準点測量 基準点測量 基準点測量	1級 2級 街区多角点	6点 4点 2点	千葉県木更津市 助言 H25.1.11 C0599	有限会社飛鳥測量設計	H24.11.21 H25.3.25
千葉県	芝山町 一部 多古町 一部 成田市 一部	その他	復旧測量(基準点) 復旧測量(基準点)	1級 3級	13点 18点	関東地方整備局千葉国道事務所 助言 H25.1.16 C0602	空間情報サービス株式会社	H24.12.12 H25.3.29
千葉県	野田市 一部	その他	基準点測量	3級	19点	野田市東新田土地区画整理組合 助言 H25.1.16 C0605	株式会社富士技術サービス	H24.9.5 H25.3.15
千葉県	匝瑳市 一部	その他	復旧測量(基準点)	1級	10点	千葉県匝瑳市 助言 H25.1.21 C0614	アジア航測株式会社	H25.1.7 H25.3.22
千葉県	南房総市 一部	その他	基準点測量	3級	12点	千葉県安房農業事務所 助言 H25.1.23 C0623	有限会社南総測量	H25.1.24 H25.2.28
千葉県	野田市 一部	都市計画	数値図化	2500	1.75km ²	千葉県野田市 助言 H25.1.31 C0643	株式会社パスコ	H24.12.28 H25.3.25
千葉県	印西市 一部 八街市 一部 四街道市 一部 佐倉市 一部	砂防計画	空中三角測量 数値図化	2500 2500	5.8km ² 5.8km ²	千葉県印旛土木事務所 助言 H25.1.31 C0644	国際航業株式会社	H25.1.28 H25.2.28
千葉県	印西市 全域	都市計画	復旧測量(基準点) 復旧測量(基準点) 復旧測量(基準点)	1級 2級 3級	10点 109点 419点	千葉県印西市 助言 H25.2.5 C0651	京業測量株式会社	H24.11.21 H25.3.15
千葉県	船橋市 全域	都市計画	復旧測量(基準点)	2級	162点	千葉県船橋市 助言 H25.2.5 C0652	京業測量株式会社	H24.12.26 H25.3.29
千葉県	松戸市 一部	その他	復旧測量(基準点)	街区多角点	1点	千葉県松戸市 助言 H25.2.13 C0664	有限会社フジ図研	H25.2.1 H25.3.31
千葉県	松戸市 一部	その他	基準点測量	3級	1点	千葉県松戸市 助言 H25.2.13 C0665	有限会社フジ図研	H25.2.5 H25.3.31
千葉県	匝瑳市 全域	農道管理	その他 数値図化	1000 1000	103.1km 103.1km	千葉県匝瑳市 助言 H25.2.13 C0668	アジア航測株式会社	H24.5.23 H25.3.25
千葉県	君津市 全域	基準点管理	復旧測量(基準点) 復旧測量(基準点)	1級 2級	58点 45点	千葉県君津市 助言 H25.2.14 C0672	前田測量株式会社	H24.12.13 H25.3.27
千葉県	松戸市 全域	その他	復旧測量(基準点) 復旧測量(基準点) 復旧測量(基準点) 復旧測量(基準点)	1級 2級 3級 街区多角点	66点 2点 154点 11点	千葉県松戸市 助言 H25.2.18 C0676	国際航業株式会社	H25.2.12 H25.3.13
千葉県	白井市 全域	都市計画	復旧測量(基準点)	2級	25点	千葉県白井市 助言 H25.2.21 C0688	鈴木測量株式会社	H25.2.15 H25.3.25
千葉県	千葉市 全域	その他	復旧測量(基準点)	2級	30点	千葉県千葉市 助言 H25.2.21 C0690	アジア航測株式会社	H25.2.20 H25.3.18
千葉県	袖ヶ浦市 一部	その他	復旧測量(基準点) 復旧測量(基準点)	3級 4級	20点 41点	袖ヶ浦市代宿土地区画整理組合 助言 H25.2.21 C0691	株式会社マディーナ	H25.2.1 H25.3.25
千葉県	成田市 一部	その他	復旧測量(基準点)	1級	1点	千葉県成田市 助言 H25.2.26 C0695	高木測量株式会社	H25.2.20 H25.5.31
千葉県	千葉市 一部	基準点管理	復旧測量(基準点)	3級	1点	千葉県千葉市 助言 H25.3.4 C0703	千葉測量企画株式会社	H25.3.4 H25.3.31
千葉県	千葉市 一部	基準点管理	復旧測量(基準点)	2級	1点	千葉県千葉市 助言 H25.3.11 C0709	空間情報サービス株式会社	H25.2.28 H25.3.18
千葉県	八千代市 全域	その他	基準点測量	4級	76点	千葉県八千代市 助言 H25.3.21 C0723	株式会社常葉	H24.10.27 H25.3.25
千葉県	鎌ヶ谷市 全域	その他	復旧測量(基準点)	1級	3点	千葉県鎌ヶ谷市 助言 H25.3.25 C0725	国際航業株式会社	H25.2.7 H25.3.27
千葉県	柏市 一部	土地区画整理	復旧測量(基準点)	座標補正(パラメータ)3級	18点	柏市沼南中央土地区画整理組合 助言 H25.3.25 C0726	株式会社岡本設計企画	H25.3.8 H25.3.31
千葉県	長南町 一部	その他	基準点測量 基準点測量	3級 4級	5点 28点	千葉県長南町 助言 H25.3.29 C0727	千葉県土地改良事業団体連合会	H25.3.25 H25.6.25
千葉県	鴨川市 一部	その他	基準点測量 基準点測量	2級 3級	9点 23点	千葉県安房農業事務所 助言 H25.3.29 C0729	伸一測量設計株式会社	H25.2.14 H25.5.30
東京都	府中市 一部	土地区画整理	基準点測量	4級	100点	西府土地区画整理組合 助言 H24.4.19 C0007	日本測地設計株式会社	H24.4.23 H24.8.31
東京都	足立区 一部	その他	基準点測量	4級	54点	都市再生機構東日本都市再生本部 助言 H24.5.9 C0019	株式会社オオバ	H24.5.1 H24.6.29

関東地方

都道府県名	測量地域	測量目的	測量種別	縮尺・等級	事業量	測量計画機関(助言番号)	測量作業機関	実施時期
東京都	北区 一部	その他	復旧測量(基準点) 基準点測量	3級 4級	2点 8点	都市再生機構東日本都市再生本部 助言 H24.5.17 C0020	児島測量設計株式会社	H24.5.14 H24.7.15
東京都 山梨県	奥多摩町 一部 甲州市 一部 丹波山村 一部 小菅村 一部	森林計画	数値撮影(デジタル) 写真地図作成(デジタル オルソ)	地上画素寸法 30cm 5000	436.8km ² 436.8km ²	東京都水道局水源管理事務所 助言 H24.5.11 C0023	株式会社フジヤマ	H24.4.20 H24.9.12
東京都	大田区 一部	空港計画	復旧測量(基準点) 復旧測量(基準点) 復旧測量(水準)	1級 2級 2級	8点 17点 29.2km	関東地方整備局東京空港整備事務所 助言 H24.5.17 C0032	株式会社パスコ	H24.5.30 H24.7.25
東京都 埼玉県	足立区 一部 葛飾区 一部 八潮市 一部 三郷市 一部 草加市 一部 越谷市 一部 吉川市 一部 松伏町 一部	河川管理	復旧測量(基準点) 水準測量	1級 2級	11点 12.384km	関東地方整備局江戸川河川事務所 助言 H24.5.24 C0033	株式会社新星コンサルタント	H24.4.19 H24.9.28
東京都	杉並区 全域	その他	数値撮影(デジタル) 基準点測量	地上画素寸法 12cm 4級	34km ²	東京都杉並区 助言 H24.5.31 C0044	国際航業株式会社	H24.5.12 H25.3.29
東京都	府中市 全域	都市計画	基準点測量	4級	17点	東京都府中市 助言 H24.5.30 C0050	株式会社中央測量	H24.5.16 H25.3.31
東京都	あきる野市 一部	都市計画	復旧測量(基準点) 復旧測量(基準点) 復旧測量(基準点)	街区三角点 街区多角点 3級	2点 17点 2点	東京都あきる野市 助言 H24.6.7 C0054	大輝測量株式会社	H24.6.4 H24.8.29
東京都	港区 一部	土地区画整理	基準点測量	4級	19点	東京都第二区画整理事務所 助言 H24.6.12 C0061	株式会社測地文化社	H24.6.11 H25.3.25
東京都	大田区 一部	地籍調査	基準点測量	3級	4点	東京都大田区 助言 H24.6.15 C0065	株式会社協立コンサルタント	H24.5.28 H25.3.22
東京都	新宿区 一部	都市計画	復旧測量(基準点)	街区多角点	1点	都市再生機構東日本都市再生本部 助言 H24.6.15 C0067	宏栄コンサルタント株式会社	H24.6.11 H24.6.30
東京都	世田谷区 全域	都市計画	復旧測量(基準点)	3級	75点	東京都世田谷区 助言 H24.6.18 C0071	中央技研株式会社	H24.6.11 H24.9.28
東京都	渋谷区 一部	道路管理	基準点測量	3級	16点	首都高速道路株式会社東京建設局 助言 H24.6.26 C0113	三和航測株式会社	H24.6.1 H24.12.31
東京都	東大和市 一部	土地区画整理	復旧測量(基準点) 基準点測量 水準測量	3級 4級 4級	6点 98点 4.16km	東京都東大和市 助言 H24.6.26 C0115	大和測量株式会社	H24.7.2 H24.10.15
東京都	東大和市 一部	土地区画整理	現地測量(数値地形図作成)	500	0.16km ³ 3点	東京都東大和市 助言 H24.6.26 C0116	大和測量株式会社	H24.7.2 H25.3.31
東京都	東村山市 一部	道路計画	復旧測量(基準点)	街区三角点	1点	東京都東村山市 助言 H24.6.29 C0119	多摩測地	H24.6.25 H24.7.30
東京都	北区 全域	その他	復旧測量(基準点) 復旧測量(基準点) 復旧測量(基準点)	3級 街区多角点 4級	395点 297点 2170点	東京都北区 助言 H24.7.25 C0165	昭和株式会社	H24.7.9 H24.9.28
東京都	北区 一部	その他	基準点測量	4級	15点	東京都第二区画整理事務所 助言 H24.7.25 C0168	株式会社双葉	H24.7.6 H25.3.29
東京都	あきる野市 一部 羽村市 一部 福生市 一部 国立市 一部 日野市 一部 昭島市 一部 府中市 一部 青梅市 一部 立川市 一部 八王子市 一部	河川管理	復旧測量(基準点)	3級	248点	関東地方整備局京浜河川事務所 助言 H24.7.25 C0171	大輝測量株式会社	H24.7.6 H25.1.11
東京都	稲城市 一部 多摩市 一部 狛江市 一部 日野市 一部 調布市 一部 府中市 一部 八王子市 一部 世田谷区 一部	河川管理	復旧測量(基準点)	3級	319点	関東地方整備局京浜河川事務所 助言 H24.7.25 C0174	大輝測量株式会社	H24.7.6 H25.2.22
東京都	あきる野市 全域	固定資産	カラー撮影(フィルム) 地形図等成果の座標補正 修正測量	1000 1000	73.34km ² 40.48km ² 40.48km ²	東京都あきる野市 助言 H24.8.1 C0177	株式会社パスコ	H23.12.26 H25.3.31
東京都	府中市 全域	その他	基準点測量	4級	123点	東京都府中市 助言 H24.8.6 C0183	株式会社セット技研	H24.5.30 H24.10.31
東京都 埼玉県	江戸川区 一部 葛飾区 一部 足立区 一部 荒川区 一部 北区 一部 江東区 一部 墨田区 一部 戸田市 一部 川口市 一部	河川管理	復旧測量(基準点)	2級	40点	関東地方整備局荒川下流河川事務所 助言 H24.8.6 C0188	株式会社大洋測量設計社	H24.8.20 H25.3.31
東京都 神奈川県	あきる野市 一部 羽村市 一部 稲城市 一部 多摩市 一部 狛江市 一部 福生市 一部 国立市 一部 日野市 一部 調布市 一部 昭島市 一部 府中市 一部 青梅市 一部 立川市 一部 八王子市 一部 世田谷区 一部 大田区 一部 川崎市 一部 横浜市 一部	河川管理	カラー撮影(フィルム) カラー撮影(フィルム)	その他 その他	63.8km ² 17.4km ²	関東地方整備局京浜河川事務所 助言 H24.8.6 C0189	アジア航測株式会社	H24.7.31 H25.3.15
東京都	青梅市 一部 府中市 一部	その他	復旧測量(基準点)	1級	1240点	東京都土木技術支援・人材育成センター 助言 H24.8.13 C0198	株式会社パスコ	H24.8.15 H25.3.22
東京都	多摩市 全域	その他	復旧測量(基準点)	街区多角点	290点	東京都多摩市 助言 H24.8.20 C0207	株式会社ヤチホ	H24.7.23 H25.3.22

関東地方

都道府県名	測量地域	測量目的	測量種別	縮尺・等級	事業量	測量計画機関(助言番号)	測量作業機関	実施時期
東京都	足立区 一部	その他	基準点測量	4級	347点	東京都足立区 助言 H24.8.20 C0213	株式会社フジヤマ メトロ設計株式会社 有限会社トムズ測量 国際航空写真株式会社	H24.8.27 H25.2.28
東京都	中野区 全域	その他	復旧測量(基準点) 復旧測量(基準点) 復旧測量(基準点) 復旧測量(基準点) 復旧測量(基準点) 復旧測量(基準点)	3級 街区多角点 3級節点 街区多角節点 地籍図根多角点 先行・道路区域境界点	178点 78点 495点 230点 309点 2500点	東京都中野区 助言 H24.8.20 C0215	双葉航測株式会社	H24.8.1 H25.3.8
東京都 神奈川県	大田区 一部 世田谷区 一部 川崎市 一部	河川管理	復旧測量(基準点)	3級	214点	関東地方整備局京浜河川事務所 助言 H24.8.20 C0216	三和航測株式会社	H24.5.24 H24.12.7
東京都	千代田区 一部 中央区 一部 港区 一部 江東区 一部 品川区 一部 大田区 一部 江戸川区 一部	その他	航空レーザ測量	1000	212km ²	東京都 助言 H24.8.24 C0221	株式会社パスコ	H24.8.3 H24.12.17
東京都	府中市 一部	その他	基準点測量	4級	67点	東京都府中市 助言 H24.8.24 C0222	株式会社測建	H24.5.23 H25.3.8
東京都	練馬区 全域	総合計画	復旧測量(基準点) 復旧測量(基準点) 復旧測量(基準点) 復旧測量(基準点)	街区多角点 3級 街区三角節点 街区多角節点	949点 52点 12点 1147点	東京都練馬区 助言 H24.9.4 C0231	大輝測量株式会社	H24.7.17 H24.11.30
東京都	新宿区 一部	その他	復旧測量(基準点)	2級	2点	東京都新宿区 助言 H24.9.4 C0236	株式会社八州	H24.8.7 H24.10.31
東京都	杉並区 一部	地籍調査	基準点測量	4級	10点	東京都杉並区 助言 H24.9.4 C0243	社団法人東京公共嘱託 登記士地家屋調査士協	H24.5.9 H24.10.10
東京都	足立区 一部	その他	基準点測量	4級	166点	東京都第二区画整理事務所 助言 H24.9.6 C0246	株式会社双葉	H24.8.8 H25.3.25
東京都	中央区 一部	地籍調査	復旧測量(基準点)	地籍図根点	199点	東京都中央区 助言 H24.9.6 C0250	双葉航測株式会社	H24.7.11 H24.10.31
東京都	板橋区 一部	その他	基準点測量	4級	98点	東京都板橋区 助言 H24.9.14 C0264	有限会社和光測地	H24.9.10 H24.12.6
東京都	板橋区 一部	その他	基準点測量	4級	152点	東京都板橋区 助言 H24.9.14 C0265	アキインターナショナル 株式会社	H24.9.10 H24.12.28
東京都	板橋区 一部	その他	基準点測量	4級	141点	東京都板橋区 助言 H24.9.14 C0266	株式会社名護測量設計	H24.9.10 H24.11.14
東京都	全域	その他	水準測量	1級	1031km	東京都土木技術支援・人材育成センター 助言 H24.9.18 C0267	株式会社中庭測量コンサル タント	H24.9.3 H25.3.22
東京都	小笠原村 一部	その他	基準点測量 基準点測量	2級 3級	4点 9点	東京都 助言 H24.9.18 C0268	ナチュラル測量設計株式 会社	H24.10.1 H24.12.21
東京都	千代田区 全域 中央区 全域 港区 全域 新宿区 全域 文京区 全域 台東区 全域 墨田区 全域 江東区 全域 品川区 全域 目黒区 全域 大田区 全域 世田谷区 全域 渋谷区 全域 中野区 全域 杉並区 全域 豊島区 全域 北区 全域 荒川区 全域 板橋区 全域 練馬区 全域 足立区 全域 葛飾区 全域 江戸川区 全域 八王子市 全域 立川市 全域 武蔵野市 全域 三鷹市 全域 青梅市 全域 府中市 全域 昭島市 全域 小金井市 全域 小平市 全域 調布市 全域 町田市 全域 国分寺市 全域 国立市 全域 日野市 全域 東村山市 全域 東大和市 全域 清瀬市 全域 福生市 全域 狛江市 全域 多摩市 全域 稲城市 全域 東久留米市 全域 武蔵村山市 全 域 西東京市 全域 瑞穂町 全域 羽村市 全域 あきる野市 全域 奥多摩町 全域 日の出町 全域 檜原村 全域	都市計画	数値撮影(デジタル) 地上画素寸法 12cm 同時調整 修正測量 地形図等成 果の座標補 正	2079km ² 2079km ² 2079km ² 2079km ²	東京都 助言 H24.9.18 C0269	株式会社パスコ 国際航業株式会社	H24.9.14 H27.6.30	
東京都	江戸川区 一部	その他	復旧測量(基準点) 復旧測量(基準点) 基準点測量	街区多角点 街区多角点節点 4級	7点 27点 1072点	東京都江戸川区 助言 H24.9.19 C0279	新栄測量設計株式会社 株式会社コスモエンジニ アリング 株式会社大洋測量設計 社	H24.8.27 H25.3.30
東京都	江戸川区 一部	その他	復旧測量(基準点)	2級	138点	東京都江戸川区 助言 H24.9.20 C0280	三和航測株式会社	H24.8.27 H25.3.30
東京都	豊島区 一部	基準点管 理	復旧測量(基準点)	街区多角点	3点	東京都豊島区 助言 H24.9.20 C0283	東日本総合計画株式会 社	H24.9.1 H24.11.30
東京都	千代田区 一部	その他	基準点測量	4級	37点	独立行政法人都市再生機構東 日本都市再生本部 助言 H24.9.25 C0289	大和測量設計株式会社	H24.9.3 H24.12.31
東京都	東京都 一部	その他	復旧測量(基準点)	1級	55点	東京都土木技術支援・人材育 成センター 助言 H24.9.25 C0290	東日本総合計画株式会 社	H24.9.18 H25.3.15
東京都	豊島区 一部	その他	復旧測量(基準点)	3級	1点	東京都豊島区 助言 H24.9.25 C0291	社団法人全国国土調査 協会	H24.9.14 H25.3.15

関東地方

都道府県名	測量地域	測量目的	測量種別	縮尺・等級	事業量	測量計画機関(助言番号)	測量作業機関	実施時期
東京都	江東区 全域	その他	復旧測量(基準点) 復旧測量(基準点)	街区三角点 街区多角点	61点 385点	東京都江東区 助言 H24.9.25 C0293	株式会社ヤチホ	H24.9.18 H25.3.15
東京都	八王子市 一部	その他	基準点測量	4級	21点	東京都八王子市 助言 H24.9.26 C0300	日本測地設計株式会社	H24.9.18 H25.2.28
東京都	豊島区 全域	基準点管理	復旧測量(基準点) 復旧測量(基準点)	3級 4級	177点 472点	東京都豊島区 助言 H24.9.27 C0302	東日本総合計画株式会社	H24.9.18 H24.12.14
東京都	文京区 全域	基準点管理	復旧測量(基準点) 復旧測量(基準点)	2級 3級	9点 105点	東京都文京区 助言 H24.9.27 C0303	株式会社協振技建	H24.7.24 H25.2.28
東京都	東京都 一部	その他	復旧測量(基準点)	1級	11点	東京都土木技術支援・人材育成センター 助言 H24.9.27 C0304	昭和株式会社	H24.10.1 H25.3.15
東京都	小金井市 全域	その他	復旧測量(基準点) 復旧測量(基準点) 復旧測量(基準点) 復旧測量(基準点) 復旧測量(基準点)	3級 街区多角点 3級節点 街区多角点節点 地籍図根多角点	62点 151点 3点 362点 81点	東京都小金井市 助言 H24.10.2 C0312	大輝測量株式会社	H24.8.3 H25.3.22
東京都	福生市 一部	地籍調査	基準点測量	地籍図根多角点	50点	東京都福生市 助言 H24.10.4 C0325	株式会社ふくみ	H24.7.20 H25.3.27
東京都	福生市 一部	地籍調査	基準点測量	地籍図根多角点	28点	東京都福生市 助言 H24.10.4 C0326	株式会社アース設計コンサルタント	H24.8.28 H25.3.27
東京都	福生市 一部	地籍調査	基準点測量	地籍図根多角点	26点	東京都福生市 助言 H24.10.4 C0327	国際測地株式会社	H24.8.28 H25.3.27
東京都	東村山市 全域	その他	復旧測量(基準点) 復旧測量(基準点) 復旧測量(基準点)	街区三角点 街区多角点 3級	1点 217点 97点	東京都東村山市 助言 H24.10.9 C0334	大輝測量株式会社	H24.7.5 H25.3.22
東京都	青ヶ島村 一部	道路計画	基準点測量 基準点測量	3級 4級	8点 25点	東京都八丈支庁 助言 H24.10.11 C0338	株式会社オリス	H24.8.31 H24.11.27
東京都	小笠原村 一部	その他	基準点測量 基準点測量	2級 3級	5点 11点	東京都 助言 H24.10.11 C0339	大輝測量株式会社	H24.9.18 H25.2.28
東京都	江東区 一部	その他	基準点測量	4級	70点	東京都江東区 助言 H24.10.18 C0354	東建調査設計株式会社	H24.9.14 H25.3.29
東京都	小平市 全域	都市計画	数値撮影(デジタル) 既成図数値化 修正測量 地形図等成果の座標補正 その他	地上画素寸法 8cm 500 500 500	20.5km ² 3.1km ² 3.1km ² 3.1km ² 25km	東京都小平市 助言 H24.10.25 C0359	株式会社パスコ	H24.10.15 H25.3.27
東京都	足立区 全域	その他	復旧測量(基準点)	3級	1142点	東京都足立区 助言 H24.10.24 C0369	株式会社パスコ	H24.10.10 H24.12.14
東京都	小平市 一部	道路計画	数値撮影(デジタル) 数値図化 地形図等成果の座標補正	地上画素寸法 8cm 500 500	0.673km ² 0.12km ² 3.1km ²	東京都小平市 助言 H24.10.29 C0374	第一航業株式会社	H24.7.30 H24.12.25
東京都	府中市 全域	その他	復旧測量(基準点) 復旧測量(基準点)	3級 街区多角点	172点 235点	東京都府中市 助言 H24.10.29 C0375	大輝測量株式会社	H24.8.1 H25.3.31
東京都	大田区 一部	その他	基準点測量 復旧測量(基準点)	3級 3級	16点 9点	東京都大田区 助言 H24.11.1 C0386	株式会社日測	H24.10.15 H25.3.15
東京都	港区 一部 品川区 一部	道路計画	カラー撮影(フィルム) 空中三角測量	1/8000 その他 1000	6.09km ² 0.245km ² 0.245km ²	関東地方整備局東京国道事務所 助言 H24.11.5 C0398	双葉航測株式会社	H24.10.12 H24.12.31
東京都	墨田区 一部	地籍調査	復旧測量(基準点) 復旧測量(基準点)	地積図根三角点 地積図根多角点	16点 331点	東京都墨田区 助言 H24.11.5 C0403	社団法人東京公共嘱託登記士地家屋調査士協会	H24.10.22 H25.3.22
東京都	北区 一部	その他	基準点測量	4級	82点	東京都北区 助言 H24.11.5 C0404	建設エンジニアリング有 限会社	H24.10.10 H25.3.15
東京都	板橋区 一部	その他	基準点測量	4級	49点	東京都板橋区 助言 H24.11.12 C0407	アキインターナショナル 株式会社	H24.11.5 H25.1.30
東京都	北区 一部	その他	基準点測量	4級	22点	独立行政法人都市再生機構 助言 H24.11.12 C0410	新栄測量設計株式会社	H24.5.25 H24.12.15
東京都	板橋区 一部	その他	基準点測量	4級	88点	東京都板橋区 助言 H24.11.13 C0429	有限会社東邦測量設計 事務所	H24.11.1 H24.12.25
東京都	瑞穂町 一部	地籍調査	基準点測量 基準点測量	3級 4級	5点 107点	東京都瑞穂町 助言 H24.11.13 C0432	株式会社ヤチホ	H24.9.3 H25.3.29
東京都	北区 一部	その他	復旧測量(基準点) 基準点測量	3級 4級	6点 21点	東京都北区 助言 H24.11.16 C0440	新和測量設計株式会社	H24.10.19 H25.3.15
東京都	板橋区 一部	その他	基準点測量	4級	139点	東京都板橋区 助言 H24.11.21 C0449	株式会社本田測量設計	H24.11.12 H25.3.15
東京都	板橋区 一部	その他	基準点測量	4級	137点	東京都板橋区 助言 H24.11.21 C0450	有限会社ティビップ	H24.11.12 H25.3.15
東京都	港区 全域	その他	復旧測量(基準点) 復旧測量(基準点)	2級 3級	64点 441点	東京都港区 助言 H24.11.22 C0458	株式会社パスコ	H24.11.12 H25.3.15
東京都	葛飾区 一部	その他	復旧測量(基準点)	3級	1点	東京都葛飾区 助言 H24.11.28 C0462	浜野測量事務所	H24.5.23 H25.2.14

関東地方

都道府県名	測量地域	測量目的	測量種別	縮尺・等級	事業量	測量計画機関(助言番号)	測量作業機関	実施時期
東京都	江戸川区 一部	その他	復旧測量(基準点) 基準点測量	3級 3級	12点 2点	東京都建設局第五建設事務所 助言 H24.11.28 C0472	東日本総合計画株式会社	H24.11.1 H24.11.30
東京都	東久留米市 一部	その他	復旧測量(基準点)	3級	1点	東京都東久留米市 助言 H24.11.28 C0476	株式会社バスコ	H24.10.1 H24.11.30
東京都	葛飾区 一部 江戸川区 一部	その他	基準点測量	3級	6点	東京都建設局第五建設事務所 助言 H24.11.28 C0477	株式会社ヤチホ	H24.9.7 H25.1.17
東京都	西東京市 全域	その他	復旧測量(基準点) 基準点測量 復旧測量(基準点)	2級 3級 3級	63点 1点 1点	東京都西東京市 助言 H24.12.4 C0478	大輝測量株式会社 森地測量有限公司 有限会社鈴木測量事務所	H24.11.1 H25.3.31
東京都	足立区 一部 板橋区 一部 北区 一部 豊島区 一部 新宿区 一部	その他	基準点測量 基準点測量	3級 4級	68点 100点	東京都下水道局第一基幹施設 再構築事務所 助言 H24.12.4 C0479	株式会社中央設計技術 研究所	H24.11.7 H24.12.29
東京都	北区 一部	その他	復旧測量(基準点)	4級	70点	東京都北区 助言 H24.12.4 C0487	社団法人全国国土調査 協会	H24.11.13 H25.3.31
東京都	あきる野市 一部	その他	基準点測量	3級	5点	東京都建設局西多摩建設事務所 助言 H24.12.11 C0494	大和測量設計株式会社	H24.8.27 H25.1.24
東京都	八王子市 一部	その他	基準点測量	3級	10点	川口土地区画整理組合設立準備 会 助言 H24.12.11 C0500	昭和株式会社	H24.11.20 H25.3.31
東京都	練馬区 一部	その他	基準点測量	2級	1点	東京都練馬区 助言 H24.12.13 C0502	光成測量株式会社	H24.11.26 H25.2.28
東京都	八王子市 全域	固定資産	数値撮影(デジタル) 数値撮影(デジタル)	地上画素寸法 9.6cm 地上画素寸法 12cm	85.72km ² 100.59km ²	東京都八王子市 助言 H24.12.14 C0507	国際航業株式会社	H24.11.22 H25.2.28
東京都	江東区 一部	その他	基準点測量 基準点測量 基準点測量 現地測量(数値地形図作成)	1級 3級 4級 その他	4点 10点 119点 0.339km ²	東京都第五建設事務所 助言 H24.12.14 C0511	株式会社バスコ	H24.12.5 H25.3.28
東京都	台東区 一部	地籍調査	基準点測量 復旧測量(基準点)	2級 3級	11点 425点	東京都台東区 助言 H24.12.14 C0515	新日本エグザ株式会社	H24.11.26 H25.3.29
東京都	練馬区 一部	地籍調査	復旧測量(基準点)	地籍図根多角点	76点	東京都練馬区 助言 H24.12.14 C0516	三和航測株式会社	H24.10.25 H25.3.15
東京都	練馬区 一部	地籍調査	復旧測量(基準点)	地籍図根多角点	470点	東京都練馬区 助言 H24.12.17 C0517	三和航測株式会社	H24.11.14 H25.3.15
東京都	墨田区 一部	鉄道計画	数値撮影(デジタル) 数値図化	地上画素寸法 8cm 500	1.6km ² 0.36km ²	東京都墨田区 助言 H24.12.17 C0519	東日本総合計画株式会社	H24.10.25 H25.3.15
東京都	町田市 全域	その他	数値撮影(デジタル) 写真地図作成(デジタル オルソ)	地上画素寸法 10cm 1000	71.64km ² 71.64km ²	東京都町田市 助言 H24.12.17 C0521	朝日航洋株式会社	H24.11.8 H25.3.15
東京都	中野区 一部	道路計画	水準測量 基準点測量	3級 4級	2km 11点	東京都中野区 助言 H24.12.17 C0522	国際航業株式会社	H24.11.16 H25.2.28
東京都	三鷹市 全域	固定資産	カラー撮影 (フィルム)	5000	16.5km ²	東京都三鷹市 助言 H24.12.17 C0528	国際航業株式会社	H24.11.7 H25.1.18
東京都	狛江市 全域	固定資産	カラー撮影 (フィルム)	5000	6.39km ²	東京都狛江市 助言 H24.12.17 C0529	国際航業株式会社	H24.8.31 H25.1.18
東京都	府中市 全域	固定資産	カラー撮影 (フィルム)	5000	29.34km ²	東京都府中市 助言 H24.12.17 C0530	国際航業株式会社	H24.11.7 H25.1.18
東京都	小金井市 全域	固定資産	カラー撮影 (フィルム)	5000	11.33km ²	東京都小金井市 助言 H24.12.17 C0531	国際航業株式会社	H24.11.14 H25.1.25
東京都	足立区 一部	その他	基準点測量 基準点測量	3級 4級	5点 22点	法務省東京法務局 助言 H24.12.19 C0534	社団法人東京公共嘱託 登記士地家屋調査士協会	H24.12.1 H26.2.28
東京都	江東区 一部	土地区画 整理	基準点測量 基準点測量 基準点測量	2級 3級 4級	5点 28点 17点	東京都第一区画整理事務所 助言 H24.12.19 C0537	日本測地設計株式会社	H24.12.3 H25.3.25
東京都	調布市 全域	固定資産	カラー撮影 (フィルム)	5000	21.53km ²	東京都調布市 助言 H24.12.20 C0539	国際航業株式会社	H24.11.28 H25.1.19
東京都	武蔵野市 全域	固定資産	カラー撮影 (フィルム)	5000	10.73km ²	東京都武蔵野市 助言 H24.12.20 C0540	国際航業株式会社	H24.11.29 H25.1.18
東京都	品川区 全域	その他	復旧測量(基準点) 復旧測量(基準点) 復旧測量(基準点) 復旧測量(基準点) 復旧測量(基準点)	3級 改算 3級 再設 街区三角点節 点 街区多角点 街区多角点節 点	310点 6点 3点 47点 311点	東京都品川区 助言 H24.12.20 C0544	大輝測量株式会社	H24.9.11 H24.12.21
東京都	江東区 一部	その他	基準点測量	4級	24点	東京都江東区 助言 H24.12.20 C0545	東建調査設計株式会社	H24.11.23 H25.3.25
東京都	新宿区 全域	その他	復旧測量(基準点)	地籍図根多角点	1695点	東京都新宿区 助言 H24.12.21 C0550	株式会社八州	H24.12.1 H25.1.31
東京都	北区 一部	その他	基準点測量	4級	508点	東京都北区 助言 H24.12.28 C0570	三和航測株式会社	H23.8.1 H25.2.15
東京都	西東京市 一部	その他	基準点測量	4級	11点	独立行政法人都市再生機構 助言 H24.12.28 C0571	株式会社アサヒサーベ ィング	H24.10.5 H25.9.30
東京都	福生市 一部 町田市 一部 昭島市 一部 相模原市 一部	その他	基準点測量 基準点測量 基準点測量	2級 3級 4級	12点 6点 110点	関東地方整備局相武国道事務所 助言 H24.12.28 C0572	株式会社こうそく	H24.9.20 H25.3.22
東京都	足立区 一部	その他	基準点測量	2級	7点	東京都足立区 助言 H25.1.4 C0573	株式会社双葉	H24.12.6 H25.3.15
東京都	墨田区 一部 江東区 一部 北区 一部 足立区 一部 葛飾区 一部 江戸川区 一部	河川管理	基準点測量	3級	35点	関東地方整備局荒川下流河川 事務所 助言 H25.1.4 C0574	株式会社新星コンサル tant	H24.10.26 H25.2.28
埼玉県	川口市 一部 戸田市 一部							

関東地方

都道府県名	測量地域	測量目的	測量種別	縮尺・等級	事業量	測量計画機関(助言番号)	測量作業機関	実施時期
東京都	杉並区 一部	基準点管理	基準点測量 復旧測量(基準点)	1級 4級 3級	1点 6点	東京都杉並区 助言 H25.1.4 C0575	大和測量設計株式会社	H24.11.1 H25.3.15
東京都	北区 一部	その他	基準点測量	4級	97点	東京都北区 助言 H25.1.4 C0577	株式会社英設計事務所	H24.11.27 H25.3.15
東京都	世田谷区 全域	その他	復旧測量(基準点) 復旧測量(基準点)	3級 2級	61点 3点	東京都世田谷区 助言 H24.12.28 C0579	株式会社八州	H24.12.5 H25.3.15
東京都	港区 一部	その他	基準点測量 基準点測量 基準点測量	2級 1級 4級	2点 1点 63点	独立行政法人都市再生機構 助言 H24.12.28 C0580	株式会社ヤチホ	H24.12.6 H25.2.15
東京都	北区 一部	その他	基準点測量	4級	41点	東京都北区 助言 H25.1.8 C0584	沖昌エンジニアリング株式会社	H24.12.11 H25.3.15
東京都	町田市 一部	基準点管理	基準点測量	4級	50点	東京都町田市 助言 H25.1.8 C0587	中央サーベ株式会社	H24.12.10 H25.2.28
東京都	中央区 一部 港区 一部 江東区 一部 品川区 一部 大田区 一部 江戸川区 一部	その他	水準測量	1級	232.6km	東京都港湾局 助言 H25.1.8 C0592	株式会社オリス	H24.12.17 H25.3.29
東京都	全域	その他	復旧測量(基準点)	2級	975点	東京都 助言 H25.1.11 C0593	三和航測株式会社 株式会社ヤチホ	H25.1.4 H25.3.29
東京都	八王子市 一部	その他	基準点測量 基準点測量	2級 4級	6点 43点	関東地方整備局相武園道事務所 助言 H25.1.11 C0596	株式会社こうそく	H24.9.20 H25.3.22
東京都	北区 一部	その他	基準点測量	4級	33点	東京都北区 助言 H25.1.16 C0603	株式会社キミコン	H24.12.17 H25.3.29
東京都	北区 一部	その他	基準点測量	4級	13点	東京都北区 助言 H25.1.18 C0608	新和測量設計株式会社	H24.12.20 H25.3.15
東京都	三鷹市 一部	その他	基準点測量	4級	16点	独立行政法人都市再生機構東 日本都市再生本部 助言 H25.1.18 C0609	株式会社GIS関東	H24.12.25 H25.2.28
東京都	足立区 一部	その他	基準点測量 基準点測量	3級 4級	12点 115点	東京都足立区 助言 H25.1.21 C0613	株式会社双葉	H25.1.4 H25.3.15
東京都	足立区 一部	その他	復旧測量(基準点)	4級	141点	東京都足立区 助言 H25.1.23 C0621	第一航業株式会社	H25.1.10 H25.3.29
東京都	練馬区 一部	地籍調査	復旧測量(基準点)	地籍図根多角点	65点	東京都練馬区 助言 H25.1.23 C0622	練馬測量業協同組合	H25.1.15 H25.3.15
東京都	小笠原村 一部	道路管理	復旧測量(基準点) 復旧測量(基準点)	1級 2級	13点 23点	東京都小笠原支庁 助言 H25.1.23 C0624	株式会社ヤチホ	H25.1.16 H25.3.26
東京都	国分寺市 全域	その他	復旧測量(基準点) 復旧測量(基準点) 復旧測量(基準点) 復旧測量(基準点) 復旧測量(基準点)	3級 街区多角点 街区多角点節点 地籍図根多角点 筆界点	158点 140点 114点 214点 158点	東京都国分寺市 助言 H25.1.29 C0625	大輝測量株式会社	H24.9.20 H25.3.15
東京都	武蔵野市 一部	総合計画	その他	500	28.1km	東京都武蔵野市 助言 H25.1.29 C0628	株式会社パスコ	H25.1.23 H25.3.19
東京都	江東区 一部 足立区 一部	その他	水準測量	2級	157km	東京都土木技術支援・人材育成センター 助言 H25.1.29 C0633	株式会社協立コンサルタンツ	H24.10.26 H25.3.22
東京都	あきる野市 一部	その他	基準点測量	3級	2点	東京都建設局西多摩建設事務所 助言 H25.1.29 C0635	株式会社誠和設計事務所	H24.11.27 H25.3.29
東京都	町田市 一部	その他	基準点測量 基準点測量	2級 4級	1点 12点	東京都町田市 助言 H25.1.29 C0636	株式会社協栄サーベ	H24.12.13 H25.3.19
東京都	国立市 全域	総合計画	復旧測量(基準点) 復旧測量(基準点) 復旧測量(基準点) 復旧測量(基準点) 復旧測量(基準点) 復旧測量(基準点) 復旧測量(基準点)	2級 街区三角点 街区三角点節点 3級 街区多角点 3級節点 街区多角点節点	15点 19点 11点 16点 138点 78点 85点	東京都国立市 助言 H25.1.31 C0638	大輝測量株式会社	H24.9.19 H25.3.22
東京都	世田谷区 一部 大田区 一部	その他	水準測量 河川測量	2級水準基標 河川定期縦断	10.7km 22.6km	関東地方整備局京浜河川事務所 助言 H25.1.31 C0641	三和測量設計株式会社	H24.4.28 H25.2.20
神奈川県	川崎市 一部							
東京都	立川市 一部 青梅市 一部 府中市 一部 昭島市 一部 日野市 一部 国立市 一部 福生市 一部	その他	水準測量	2級	49.1km	関東地方整備局京浜河川事務所 助言 H25.1.31 C0642	株式会社建成本	H25.1.22 H25.3.15
東京都	羽村市 一部	総合計画	復旧測量(基準点) 復旧測量(基準点) 復旧測量(基準点) 復旧測量(基準点)	街区多角・3級 街区多角点 街区三角点節点 街区多角点節点	49点 82点 3点 54点	東京都羽村市 助言 H25.1.31 C0646	大輝測量株式会社	H24.10.12 H25.3.8

関東地方

都道府県名	測量地域	測量目的	測量種別	縮尺・等級	事業量	測量計画機関(助言番号)	測量作業機関	実施時期
東京都	目黒区 全域	その他	復旧測量(基準点) 復旧測量(基準点) 復旧測量(基準点) 復旧測量(基準点) 復旧測量(基準点)	2級 3級改測 3級改算 街区多角点改測 街区多角点改算	3点 1点 15点 18点 129点	東京都目黒区 助言 H25.2.6 C0649	株式会社八州	H25.1.19 H25.3.22
東京都	青梅市 一部	その他	基準点測量	3級	1点	東京都青梅市 助言 H25.2.6 C0657	国際測地株式会社	H25.1.28 H25.3.15
東京都	利島村 全域	道路管理	復旧測量(基準点)	2級 改測3点 改算8点	11点	東京都大島支庁 助言 H25.2.13 C0663	株式会社ヤチホ	H25.2.1 H25.3.25
東京都	調布市 全域	その他	復旧測量(基準点) 復旧測量(基準点)	街区三角点 2級	39点 67点	東京都調布市 助言 H25.2.18 C0675	株式会社アサヒサーベイング	H25.2.5 H25.3.19
東京都	北区 一部	その他	基準点測量	4級	30点	東京都北区 助言 H25.2.18 C0677	株式会社日本技術総業	H24.12.14 H25.3.15
東京都	練馬区 一部	その他	復旧測量(基準点) 基準点測量	3級 4級	2点 20点	東京都練馬区 助言 H25.2.18 C0679	光成測量株式会社	H25.2.8 H25.3.18
東京都	新宿区 一部 渋谷区 一部	その他	数値図化 基準点測量 水準測量 カラー撮影 (フィルム)	500 4級 3級 その他	0.255km ² 111点 5.4km 0.255km ²	独立行政法人日本スポーツ振興センター 助言 H25.2.21 C0683	株式会社八州	H25.2.4 H25.3.29
東京都	狛江市 一部	その他	基準点測量 復旧測量(基準点)	3級 街区多角点	2点 1点	東京都狛江市 助言 H25.2.21 C0689	大輝測量株式会社	H25.2.20 H25.3.15
東京都	足立区 全域	その他	復旧測量(基準点) 復旧測量(基準点)	3級、街区三角点 節点 4級	14点 3619点	東京都足立区 助言 H25.3.4 C0700	株式会社パスコ	H25.2.25 H25.3.29
東京都	豊島区 一部	その他	復旧測量(基準点)	3級	2点	東京都豊島区 助言 H25.3.6 C0707	東日本総合計画株式会社	H25.3.8 H25.3.31
東京都	世田谷区 一部	その他	基準点測量 その他	4級 現況測量1/500	22点 0.01km ²	千歳台二丁目北土地区画整理 共同施行者 助言 H25.3.15 C0712	株式会社八州	H25.3.11 H25.7.15
東京都	稲城市 一部	その他	基準点測量 その他	4級 現況測量1/500	29点 0.0132km ²	稲城押立第一土地区画整理組 合準備会 助言 H25.3.15 C0713	株式会社八州	H24.10.31 H25.12.31
東京都	千代田区 一部	その他	基準点測量	1級	2点	東京都 助言 H25.3.15 C0714	株式会社パスコ	H25.3.12 H25.3.31
東京都	練馬区 全域	道路管理	地形図等成果の座標補正	500	48.16km ² 1000.5km	東京都練馬区 助言 H25.3.15 C0717	国際航業株式会社	H25.3.6 H25.3.29
東京都	千代田区 全域	その他	復旧測量(基準点) 復旧測量(基準点)	3級 街区多角点	147点 67点	東京都千代田区 助言 H25.3.19 C0718	昭和株式会社	H24.11.7 H25.3.22
東京都	東久留米市 一部	道路管理	復旧測量(基準点)	3級	1点	東京都東久留米市 助言 H25.3.19 C0720	株式会社パスコ	H25.3.9 H25.3.31
東京都	中央区 一部	地籍調査	復旧測量(基準点) 復旧測量(基準点) 復旧測量(基準点)	街区多角点 街区多角節点 地籍図根点	1点 6点 2点	東京都中央区 助言 H25.3.19 C0721	国際航業株式会社	H25.1.29 H25.3.28
東京都	府中市 一部	その他	復旧測量(基準点)	3級	1点	東京都府中市 助言 H25.3.29 C0728	株式会社測建	H25.3.1 H25.3.29
東京都	東久留米市 全域	その他	復旧測量(基準点)	1級	6点	東京都東久留米市 助言 H25.3.29 C0730	株式会社パスコ	H25.3.25 H25.9.30
神奈川県	川崎市 一部	道路管理	復旧測量(基準点)	2級	1点	関東地方整備局横浜国道事務所 助言 H24.5.9 C0015	株式会社イジマ測設企画	H24.4.10 H24.5.31
神奈川県	川崎市 一部	道路管理	基準点測量 現地測量(数値地形図作成)	4級	43点 0.1km ²	神奈川県川崎市 助言 H24.5.24 C0038	川崎測量有限会社	H24.6.1 H25.3.15
神奈川県	横浜市 全域	都市計画	復旧測量(基準点) 復旧測量(基準点)	一次基準点補点・ 二次基準点補点	212点 4440点	神奈川県横浜市 助言 H24.5.28 C0042	朝日航洋株式会社	H24.5.28 H25.3.22
神奈川県	相模原市 一部	道路管理	既成図数値化 地形図等成果の座標補正	500 500	5.1km ² 5.1km ²	神奈川県相模原市 助言 H24.5.31 C0045	株式会社小橋 第一航業株式会社	H24.6.1 H25.3.31
神奈川県	小田原市 全域	都市計画	復旧測量(基準点) 復旧測量(基準点) 復旧測量(基準点)	1級 2級 街区三角点	48点 107点 40点	神奈川県小田原市 助言 H24.5.30 C0047	株式会社城山測量設計	H24.6.1 H24.8.20
神奈川県	清川村 全域	総合計画	基準点測量 基準点測量 基準点測量	1級 2級 3級	10点 15点 10点	神奈川県清川村 助言 H24.5.30 C0048	厚木測量設計株式会社	H24.6.1 H25.3.15
神奈川県	川崎市 一部	道路計画	基準点測量	4級	6点	神奈川県川崎市 助言 H24.5.30 C0049	株式会社トーニテコンサルタント	H24.6.11 H25.3.15
神奈川県	横浜市 一部	道路計画	基準点測量	2級	14点	神奈川県横浜市 助言 H24.6.7 C0055	株式会社トーアテック	H24.6.4 H25.3.12
神奈川県	横浜市 一部	道路計画	数値撮影(デジタル) 数値図化(同時調整含む) 水準測量	地上画素法 8cm 500 簡級	12.31km ² 0.8km ² 10km	神奈川県横浜市 助言 H24.6.7 C0063	三和航測株式会社	H24.6.4 H24.9.28

関東地方

都道府県名	測量地域	測量目的	測量種別	縮尺・等級	事業量	測量計画機関(助言番号)	測量作業機関	実施時期
神奈川県	南足柄市 一部	都市計画	修正測量	2500	10km ²	神奈川県南足柄市 助言 H24.9.13 C0261	株式会社パスコ	H24.9.18 H25.3.15
神奈川県	小田原市 一部	その他	基準点測量	3級	3点	神奈川県西地域県政総合センター 助言 H24.9.18 C0270	株式会社アトラス	H24.7.6 H25.3.29
神奈川県	横浜市 一部	その他	基準点測量	1級	2点	神奈川県横浜市 助言 H24.9.18 C0273	株式会社大島測量事務所	H24.9.17 H25.3.22
神奈川県	秦野市 一部	基準点管理	復旧測量(基準点) 復旧測量(基準点) 復旧測量(基準点) 復旧測量(基準点)	2級 2級節点 3級 3級節点	161点 57点 168点 218点	神奈川県秦野市 助言 H24.9.19 C0275	株式会社湘南	H24.7.23 H25.1.31
神奈川県	伊勢原市 一部	その他	復旧測量(基準点) 復旧測量(基準点) 復旧測量(基準点) 復旧測量(基準点) 復旧測量(基準点)	1級 2級 3級 4級 境界点	2点 5点 9点 169点 1229点	神奈川県湘南地域県政総合センター 助言 H24.9.25 C0292	飯田測量設計株式会社	H24.9.10 H24.10.19
神奈川県	清川村 一部 愛川町 一部	その他	航空レーザ測量	1000	30km ²	関東地方整備局相模川水系広域ダム管理事務所 助言 H24.9.26 C0299	アジア航測株式会社	H24.9.7 H25.1.4
神奈川県	綾瀬市 一部	その他	基準点測量	4級	279点	神奈川県綾瀬市 助言 H24.9.27 C0305	相模測量設計株式会社	H24.10.1 H27.3.31
神奈川県	鎌倉市 全域	その他	復旧測量(水準) 復旧測量(水準)	1級 3級	53.186km 81.066km	神奈川県鎌倉市 助言 H24.10.15 C0343	国際航業株式会社	H24.9.24 H25.2.28
神奈川県	横浜市 一部	その他	復旧測量(基準点)	一次基準点(補点)	1点	神奈川県横浜市 助言 H24.10.15 C0350	株式会社アルファ測量設計開発	H24.10.1 H25.3.22
神奈川県	鎌倉市 一部	道路管理	その他	500	14km	神奈川県鎌倉市 助言 H24.11.5 C0399	株式会社パスコ	H24.11.1 H24.12.31
神奈川県	寒川町 全域	その他	水準測量	1級	22.98km	神奈川県寒川町 助言 H24.11.12 C0405	株式会社トーアテック	H24.10.2 H25.3.28
神奈川県	横浜市 一部	その他	基準点測量	一次基準点補点	3点	神奈川県横浜市 助言 H24.11.13 C0422	大同情報技術株式会社	H24.11.1 H25.3.22
神奈川県	横浜市 一部	その他	基準点測量	一次基準点(補点)	12点	神奈川県横浜市 助言 H24.11.19 C0445	株式会社いわき測量設計社	H24.11.5 H25.3.29
神奈川県	川崎市 一部	道路計画	基準点測量 水準測量 路線測量	3級 3級	8点 4.5km 2.68km	関東地方整備局川崎国道事務所 助言 H24.11.21 C0446	株式会社トーアテック	H24.11.1 H25.2.28
神奈川県	横浜市 一部	道路管理	既成図数値化	500	55.75km ²	神奈川県横浜市 助言 H24.11.22 C0454	大同情報技術株式会社	H24.8.27 H25.2.14
神奈川県	横浜市 一部	道路管理	修正測量	500	50km	神奈川県横浜市 助言 H24.11.22 C0455	国際航業株式会社	H24.11.16 H25.3.20
神奈川県	川崎市 全域	地盤変動調査	水準測量	1級	284km	神奈川県川崎市 助言 H24.11.28 C0460	株式会社日豊	H24.11.8 H25.3.15
神奈川県	川崎市 全域	その他	復旧測量(基準点) 復旧測量(基準点) 復旧測量(基準点) 復旧測量(基準点) 復旧測量(基準点) 復旧測量(基準点)	3級 川崎市次級 街区三角点 街区三角節点 街区多角点節点	54点 11187点 128点 71点 880点 2375点	神奈川県川崎市 助言 H24.11.28 C0461	株式会社三和	H24.11.12 H25.3.29
神奈川県	清川村 一部 厚木市 一部 相模原市 一部	その他	数値図化 修正測量	2500 2500	43.15km ² 9.18km ²	神奈川県自然環境保全センター 助言 H24.11.28 C0468	株式会社パスコ	H24.11.7 H25.3.15
神奈川県	開成町 一部	地籍調査	復旧測量(基準点) 復旧測量(水準) 復旧測量(基準点)	地籍図根三角点 街区三角点 街区多角点	11点 2点 33点	神奈川県開成町 助言 H24.12.4 C0486	株式会社アクト	H24.11.26 H24.12.30
神奈川県	横浜市 一部	その他	基準点測量	二次基準点	64点	神奈川県横浜市 助言 H24.12.13 C0509	株式会社アルファ測量設計開発	H24.12.10 H25.3.22
神奈川県	逗子市 全域	固定資産	数値撮影(デジタル) 同時調整 写真地図作成(デジタル オルソ)	地上画素寸法 12cm 1000 1000	17.34km ² 17.34km ² 17.34km ²	神奈川県逗子市 助言 H24.12.17 C0520	朝日航洋株式会社	H24.12.1 H25.3.31
神奈川県	相模原市 全域	その他	数値撮影(デジタル) 写真地図作成(デジタル オルソ)	地上画素寸法 16cm 2500	328.83km ² 328.83km ²	神奈川県相模原市 助言 H24.12.17 C0525	朝日航洋株式会社	H24.11.21 H25.3.14
神奈川県	平塚市 全域	その他	水準測量	1級	37.933km	神奈川県平塚市 助言 H24.12.19 C0533	株式会社中央測量	H24.11.28 H25.3.29
神奈川県	藤沢市 一部	道路管理	現地測量(数値地形図作成)	500	1.1km	神奈川県藤沢市 助言 H24.12.20 C0535	株式会社パスコ	H24.12.13 H25.3.15
神奈川県	逗子市 全域	その他	復旧測量(基準点) 復旧測量(基準点)	2級 3級	35点 1192点	神奈川県逗子市 助言 H24.12.20 C0546	国際航業株式会社	H24.11.16 H25.3.18
神奈川県	藤沢市 一部	その他	基準点測量	3級	1点	神奈川県藤沢市 助言 H24.12.21 C0552	株式会社湘南都市総合研究所	H24.12.4 H25.3.15
神奈川県	海老名市 全域	地盤変動調査	水準測量	1級	57km94点	神奈川県海老名市 助言 H24.12.25 C0553	有限会社藤井測量設計	H24.12.1 H25.3.31

関東地方

都道府県名	測量地域	測量目的	測量種別	縮尺・等級	事業量	測量計画機関(助言番号)	測量作業機関	実施時期
神奈川県	愛川町 一部 厚木市 一部	河川管理	数値撮影(デジタル) 数値図化	地上画素寸法 12cm 2500	129km ² 38.4km ²	神奈川県厚木土木事務所 助言 H24.12.26 C0555	株式会社パスコ	H24.12.13 H25.3.31
神奈川県	横浜市 一部	その他	復旧測量(基準点)	一次基準点補点	2点	神奈川県横浜市 助言 H24.12.25 C0559	株式会社地計社	H24.12.3 H25.3.29
神奈川県	厚木市 一部	その他	水準測量	1級	28.656km	神奈川県厚木市 助言 H25.1.4 C0578	三枝測量設計株式会社	H24.12.4 H25.3.28
神奈川県	鎌倉市 一部	地盤変動調査	水準測量	1級	7.786km	神奈川県鎌倉市 助言 H24.12.28 C0581	株式会社GIS関東	H24.12.3 H25.3.29
神奈川県	茅ヶ崎市 全域	地盤変動調査	水準測量	1級	49.236km	神奈川県茅ヶ崎市 助言 H25.1.8 C0586	株式会社GIS関東	H24.12.3 H25.3.31
神奈川県	横浜市 一部	地盤変動調査	水準測量	1級	155km	神奈川県横浜市 助言 H25.1.8 C0590	株式会社中央工測事務所	H24.11.30 H25.3.15
神奈川県	横浜市 一部	地盤変動調査	水準測量	1級	161km	神奈川県横浜市 助言 H25.1.8 C0591	港南測量設計株式会社	H24.11.30 H25.3.15
神奈川県	川崎市 一部	その他	数値図化	500	0.309km ²	神奈川県川崎市 助言 H25.1.11 C0597	株式会社パスコ	H24.12.27 H25.3.15
神奈川県	平塚市 一部 茅ヶ崎市 一部 寒川町 一部	その他	基準点測量	3級	72点	関東地方整備局京浜河川事務所 助言 H25.1.29 C0626	株式会社小橋	H24.9.25 H25.2.28
神奈川県	藤沢市 一部	その他	基準点測量	2級	1点	神奈川県藤沢市 助言 H25.1.31 C0640	有限会社湘英測量	H25.1.21 H25.3.4
神奈川県	綾瀬市 一部	道路管理	数値図化	500	80km	神奈川県綾瀬市 助言 H25.2.13 C0669	株式会社パスコ	H25.2.7 H25.2.28
神奈川県	海老名市 一部 座間市 一部 綾瀬市 一部	道路計画	数値図化	1000	1.35km ²	神奈川県厚木土木事務所東部センター 助言 H25.2.21 C0692	株式会社パスコ	H25.2.25 H25.3.29
神奈川県	横浜市 一部	道路計画	数値撮影(デジタル) 数値図化	地上画素寸法 6cm 500	2.2km ² 2.2km ²	神奈川県横浜市 助言 H25.2.21 C0693	株式会社パスコ	H25.1.30 H25.3.29
神奈川県	葉山町 一部	道路管理	その他	500	80km	神奈川県葉山町 助言 H25.3.4 C0701	株式会社パスコ	H25.3.1 H25.3.25
神奈川県	横浜市 一部	その他	基準点測量	4級	61点	東高島駅北地区土地区画整理 組合設立準備組合 助言 H25.3.6 C0706	日本測地設計株式会社	H25.3.1 H25.8.31
神奈川県	鎌倉市 一部 秦野市 一部 中井町 一部 清川村 一部	道路管理	その他 既成図数値化 地形図等成果の座標補正 修正測量	500 500 500	10.4km 0.8km 0.8km	神奈川県 助言 H25.3.13 C0710	株式会社パスコ	H25.3.8 H25.3.22
神奈川県	平塚市 一部	その他	復旧測量(基準点) 復旧測量(基準点) 復旧測量(基準点)	2級 3級 4級	6点 37点 55点	ツインシティ大神土地区画整理 組合設立準備会 助言 H25.3.15 C0715	日本測地設計株式会社	H25.3.15 H25.3.31
神奈川県	横浜市 一部	その他	基準点測量	二次基準点	21点	神奈川県横浜市 助言 H25.3.15 C0716	株式会社いわき測量設計社	H25.3.13 H25.3.25
神奈川県	横浜市 一部	その他	基準点測量 路線測量	4級 3級	190点 9.5km	鉄道建設・運輸施設整備支援 機構鉄道建設本部東京支社 助言 H25.3.19 C0719	日本都市整備株式会社	H25.2.1 H25.8.19
神奈川県	清川村 一部	道路管理	その他 数値図化	500 500	11.4km 0.6km	神奈川県厚木土木事務所 助言 H25.3.19 C0722	株式会社建成本	H25.3.18 H25.3.29
山梨県	昭和町 一部	土地区画整理	復旧測量(基準点) 復旧測量(基準点) 復旧測量(基準点)	2級 3級 4級	14点 38点 198点	山梨県昭和町常永土地区画整理 組合 助言 H24.4.10 C0001	株式会社明和測量	H24.4.2 H24.5.2
山梨県	富士吉田市 一部	土地改良	基準点測量	2級	2点	山梨県富士・東部農務事務所 助言 H24.4.10 C0002	山梨県土地改良事業団 体連合会	H24.1.23 H24.4.20
山梨県	富士吉田市 一部	土地改良	基準点測量	2級	3点	山梨県富士・東部農務事務所 助言 H24.4.10 C0003	山梨県土地改良事業団 体連合会	H24.1.23 H24.4.20
山梨県	北杜市 全域	固定資産	数値撮影(デジタル) 写真地図作成(デジタル オルソ)	地上画素寸法 12cm 1000	603km ² 603km ²	山梨県北杜市 助言 H24.4.27 C0011	国際航業株式会社	H24.4.13 H24.8.31
山梨県	上野原市 一部	道路管理	基準点測量 基準点測量	1級 2級	3点 2点	山梨県富士・東部建設事務所 助言 H24.5.17 C0028	株式会社OMT	H24.3.15 H25.3.31
山梨県	早川町 一部	砂防計画	航空レーザ測量 数値図化	2500 グリッドデータ	200km ² 200km ²	関東地方整備局富士川砂防事務所 助言 H24.5.16 C0030	アジア航測株式会社	H24.4.25 H24.10.31
山梨県	甲州市 一部	道路管理	基準点測量	1級	2点	山梨県峽東建設事務所 助言 H24.5.24 C0034	株式会社アミノ測量	H24.6.1 H24.7.31
山梨県	韮崎市 一部	都市計画	数値図化	2500	84.07km ²	山梨県韮崎市 助言 H24.5.24 C0040	株式会社パスコ	H24.5.1 H24.9.28
山梨県	富士川町 一部 身延町 一部 早川町 一部	砂防計画	航空レーザ測量 数値図化	2500 グリッドデータ	200km ² 200km ²	関東地方整備局富士川砂防事務所 助言 H24.6.7 C0051	朝日航洋株式会社	H24.4.26 H24.10.31
山梨県	上野原市 一部	道路計画	基準点測量	1級	2点	山梨県富士・東部建設事務所 助言 H24.6.12 C0059	株式会社テック・エンジニア	H24.3.1 H24.9.28
山梨県	笛吹市 一部	河川管理	数値図化	500	0.324km ²	山梨県峽東建設事務所 助言 H24.7.12 C0157	三和航測株式会社	H24.6.1 H24.10.31
山梨県	富士吉田市 一部	道路管理	数値図化	500	1km	山梨県富士吉田市 助言 H24.8.7 C0178	株式会社パスコ	H24.7.25 H25.3.29
山梨県	丹波山村 一部 小菅村 一部 上野原市 一部 都留市 一部	河川管理	数値撮影(デジタル) 数値撮影(デジタル)	地上画素寸法 6cm 地上画素寸法 12cm	0.25km ² 12km ²	山梨県富士・東部建設事務所 助言 H24.9.3 C0240	株式会社パスコ	H24.8.10 H25.1.31
山梨県	大月市 一部	道路管理	数値図化	500	1km	山梨県大月市 助言 H24.9.5 C0241	株式会社パスコ	H24.8.28 H25.3.29
山梨県	富士吉田市 一部	その他	基準点測量	2級	2点	山梨県富士吉田市 助言 H24.9.6 C0247	パイロット測量設計株式会社	H24.8.20 H25.1.31
山梨県	甲州市 一部	土地改良	基準点測量	2級	3点	山梨県峽東農務事務所 助言 H24.9.13 C0259	山梨県土地改良事業団 体連合会	H24.8.8 H25.2.13
山梨県	笛吹市 一部	土地改良	基準点測量	2級	3点	山梨県峽東農務事務所 助言 H24.9.13 C0260	山梨県土地改良事業団 体連合会	H24.8.8 H25.2.13

関東地方

都道府県名	測量地域	測量目的	測量種別	縮尺・等級	事業量	測量計画機関(助言番号)	測量作業機関	実施時期
山梨県	笛吹市 一部	土地改良	基準点測量	2級	3点	山梨県峡東農務事務所 助言 H24.9.13 C0262	山梨県土地改良事業団体連合会	H24.8.8 H25.2.13
山梨県	笛吹市 一部	土地改良	基準点測量	2級	3点	山梨県峡東農務事務所 助言 H24.9.13 C0263	山梨県土地改良事業団体連合会	H24.8.8 H25.2.13
山梨県	早川町 一部	河川管理	数値図化	1000	3.02km ²	山梨県峡南建設事務所 助言 H24.9.20 C0277	三和航測株式会社	H24.9.15 H25.3.15
山梨県	甲斐市 全域	都市計画	修正測量 数値図化 修正測量	2500 2500 10000	28.54km ² 3km ² 40.4km ²	山梨県甲斐市 助言 H24.9.28 C0307	アジア航測株式会社	H24.8.29 H25.3.15
山梨県	山中湖村 一部	土地改良	基準点測量	2級	3点	山梨県富士・東部農務事務所 助言 H24.10.3 C0322	山梨県土地改良事業団体連合会	H24.9.20 H25.3.14
山梨県	鳴沢村 一部	土地改良	基準点測量	2級	6点	山梨県富士・東部農務事務所 助言 H24.10.3 C0323	山梨県土地改良事業団体連合会	H24.9.20 H25.3.14
山梨県	富士吉田市 一部 山中湖村 一部	道路計画	基準点測量 復旧測量(基準点) 復旧測量(基準点)	4級 1級 3級	51点 2点 6点	関東地方整備局甲府河川国道事務所 助言 H24.10.9 C0332	株式会社共和測量	H24.5.21 H24.12.10
山梨県	道志村 一部	道路計画	基準点測量	3級	6点	山梨県富士・東部建設事務所 助言 H24.10.9 C0333	有限会社梶原測量設計	H24.8.17 H25.3.15
山梨県	甲府市 一部	道路計画	数値撮影(デジタル)	地上画素寸法 9cm	15.2km ²	山梨県 助言 H24.10.25 C0360	三和航測株式会社	H24.10.15 H25.3.8
山梨県	南部町 一部 身延町 一部	その他	水準測量	4級	22.1km	関東地方整備局甲府河川国道事務所 助言 H24.11.5 C0394	株式会社共和測量	H24.7.24 H25.2.28
山梨県	市川三郷町 一部 身延町 一部 富士川町 一部	その他	水準測量 水準測量	3級 4級	10km 10km	関東地方整備局甲府河川国道事務所 助言 H24.11.5 C0395	望月測量設計株式会社	H24.7.19 H25.2.28
山梨県	甲府市 一部 山梨市 一部 笛吹市 一部	その他	水準測量	3級	18.8km	関東地方整備局甲府河川国道事務所 助言 H24.11.5 C0396	甲信測量設計株式会社	H24.7.20 H25.2.28
山梨県	甲府市 一部 中央市 一部 市川三郷町 一部 富士川町 一部	その他	水準測量 水準測量	3級 4級	14km 2km	関東地方整備局甲府河川国道事務所 助言 H24.11.5 C0397	株式会社ケイ・データエンジニア	H24.7.21 H25.2.28
山梨県	北社市 一部	河川管理	数値図化	500	0.6km ² 7.5km	山梨県中北建設事務所 助言 H24.11.12 C0413	三和航測株式会社	H24.11.1 H25.3.15
山梨県	甲州市 一部 上野原市 一部 大月市 一部 都留市 一部 富士吉田市 一部	道路計画	数値図化 地形図等成果の座標補正	2500 2500	47km ² 47km ²	関東地方整備局甲府河川国道事務所 助言 H24.11.13 C0425	株式会社パスコ	H23.11.1 H25.3.29
山梨県	甲府市 一部	その他	基準点測量	4級	200点	法務省甲府地方方法務局 助言 H24.11.21 C0447	萩原測量事務所	H24.11.1 H25.2.28
山梨県	市川三郷町 一部	河川管理	数値図化 数値図化	1000 1000	0.58km ² 2.7km 0.57km ²	山梨県峡南建設事務所 助言 H24.11.22 C0453	三和航測株式会社	H24.11.9 H25.3.15
山梨県	南アルプス市 一部	道路管理	その他 数値図化	500 500	50km 6km	山梨県南アルプス市 助言 H24.11.28 C0467	株式会社パスコ	H24.11.26 H25.3.15
山梨県	昭和町 一部 中央市 一部 甲州市 一部 笛吹市 一部 甲府市 一部	その他	水準測量	1級	80km	山梨県 助言 H24.12.11 C0495	昭和測量株式会社	H24.10.23 H25.3.29
山梨県	甲府市 一部	その他	水準測量	1級	3km4点	山梨県甲府市 助言 H24.12.11 C0499	昭和測量株式会社	H24.11.12 H25.3.30
山梨県	甲府市 一部 甲斐市 一部 笛吹市 一部	道路計画	数値撮影(デジタル) 写真地図作成(デジタル オルソ) 航空レーザ測量 数値図化	地上画素寸法 12cm 1000 1mメッシュ 1000	9.65km ² 9.65km ² 7.5km ² 2km ²	関東地方整備局甲府河川国道事務所 助言 H24.12.12 C0505	朝日航洋株式会社	H24.11.3 H25.3.29
山梨県	山梨市 一部	その他	復旧測量(基準点) 復旧測量(基準点) 復旧測量(基準点)	3級 4級 出来形境界点	10点 45点 550点	山梨県山梨市 助言 H24.12.25 C0558	株式会社パスコ	H24.12.3 H25.3.8
山梨県	都留市 一部	その他	復旧測量(基準点) 基準点測量 基準点測量	1級 2級 3級	3点 1点 3点	関東地方整備局甲府河川国道事務所 助言 H25.1.18 C0611	東洋測量設計株式会社	H24.12.1 H25.3.15
山梨県	北社市 一部	道路計画	航空レーザ測量 数値撮影(デジタル)	1000 地上画素寸法 12cm	23.8km ² 23.8km ²	関東地方整備局甲府河川国道事務所 助言 H25.1.29 C0629	中日本航空株式会社	H24.11.3 H25.3.29
長野県	南牧村 一部	道路計画	数値図化	2500	26.7km ²	関東地方整備局甲府河川国道事務所 助言 H25.1.29 C0630	中日本航空株式会社	H24.12.28 H25.3.29
山梨県	中央市 一部 市川三郷町 一部 身延町 一部 富士川町 一部	河川管理	数値図化	1000	2.87km ²	山梨県峡南建設事務所 助言 H25.2.7 C0660	三和航測株式会社	H25.1.31 H25.3.15
山梨県	身延町 一部	道路管理	既成図数値化 修正測量	500 500	2.8km ² 2.8km ²	山梨県峡南建設事務所 助言 H25.2.21 C0686	株式会社パスコ	H25.2.20 H25.3.15
山梨県	北社市 一部	土地改良	基準点測量	2級	5点	山梨県中北農務事務所 助言 H25.2.26 C0698	株式会社富士エンジニアリング	H24.12.7 H25.3.15
長野県	伊那市 一部	道路管理	数値撮影(デジタル) 数値図化(同時調整含む) 水準測量	地上画素寸法 20cm 2500 簡級	26.7km ² 3.53km ² 5.9km	長野県伊那建設事務所 助言 H24.4.13 C0005	株式会社ナカノアイシステム	H24.3.1 H24.5.31
長野県	松本市 一部	その他	復旧測量(基準点) 復旧測量(基準点) 復旧測量(基準点)	2級 3級 4級	5点 9点 15点	長野県松本市 助言 H24.5.9 C0012	株式会社アンドー	H24.4.23 H24.7.2
長野県	飯田市 一部 上郷町 一部 上村 一部 南信濃村 一部	固定資産	数値撮影(デジタル) 数値撮影(デジタル)	地上画素寸法 16cm 地上画素寸法 25cm	220km ² 120km ²	長野県飯田市 助言 H24.5.2 C0016	株式会社中庭測量コンサルタント	H24.4.10 H24.9.14

関東地方

都道府県名	測量地域	測量目的	測量種別	縮尺・等級	事業量	測量計画機関(助言番号)	測量作業機関	実施時期
長野県	箕輪町 一部	固定資産	数値撮影(デジタル)	地上画素寸法 12cm	52.8km ²	長野県箕輪町 助言 H24.5.8 C0017	朝日航洋株式会社	H24.4.26 H25.3.29
長野県	小諸市 一部 佐久市 一部	道路管理	数値撮影(デジタル) 数値図化	地上画素寸法 8cm 500	1.6km ² 1.6km ²	関東地方整備局長野国道事務所 助言 H24.5.11 C0022	株式会社こうそく	H24.4.27 H24.10.31
長野県	御代田町 全域	総合計画	水準測量	1級	28.529km10点	長野県御代田町 助言 H24.5.14 C0027	株式会社タイヨーエンジニア	H24.5.7 H24.9.28
長野県	下條村 全域	固定資産	数値撮影(デジタル) 写真地図作成(デジタル オルソ)	地上画素寸法 16cm 1000	37.66km ² 37.66km ²	長野県下條村 助言 H24.5.14 C0029	株式会社中庭測量コンサルタント	H24.4.20 H24.6.30
長野県	茅野市 一部	道路管理	数値撮影(デジタル) 数値図化 基準点測量 復旧測量(基準点) 基準点測量 復旧測量(基準点) 基準点測量 水準測量	地上画素寸法 8cm 500 2級 3級 3級 4級 3級	0.5km ² 0.25km ² 5点 4点 4点 6点 71点 5.7km	関東地方整備局長野国道事務所 助言 H24.5.16 C0031	株式会社こうそく	H24.5.11 H24.10.31
長野県	泰阜村 一部	固定資産	数値撮影(デジタル) 写真地図作成(デジタル オルソ)	地上画素寸法 20cm 2500	57.34km ² 57.34km ²	長野県泰阜村 助言 H24.5.22 C0037	株式会社中庭測量コンサルタント	H24.4.27 H24.9.28
長野県	安曇野市 一部	土地改良	基準点測量 基準点測量 基準点測量	2級 3級 4級	2点 18点 180点	長野県松本地方事務所 助言 H24.5.28 C0041	株式会社日研コンサル	H24.5.21 H25.2.28
長野県	松本市 一部	土地区画整理	基準点測量	4級	60点	松本市青島土地区画整理組合 助言 H24.6.7 C0057	株式会社アンドー	H24.5.28 H25.3.21
長野県	松本市 一部	都市計画	復旧測量(基準点) 復旧測量(基準点) 復旧測量(基準点)	2級 3級 その他	56点 171点 1065点	長野県松本市 助言 H24.6.7 C0058	株式会社松本測量	H24.5.21 H24.6.29
長野県	小海町 一部	都市計画	修正測量	2500	20km ²	長野県小海町 助言 H24.6.7 C0060	朝日航洋株式会社	H24.4.25 H24.10.31
長野県	飯田市 一部	都市計画	数値図化	1000	14.88km ²	長野県飯田市 助言 H24.6.12 C0064	新日本航業株式会社	H24.5.18 H25.2.28
長野県	飯田市 一部	都市計画	数値図化	1000	11.88km ²	長野県飯田市 助言 H24.6.20 C0077	株式会社八州	H24.6.5 H25.2.28
長野県	長野市 全域	地籍調査	復旧測量(基準点) 復旧測量(基準点) 復旧測量(基準点) 復旧測量(基準点) 復旧測量(基準点)	街区三角点 街区多角点 街区三角節点 街区節点 街区補助点	125点 529点 73点 722点 3384点	国土交通省土地・建設産業局 地籍整備課・長野市 助言 H24.6.20 C0091	株式会社こうそく	H24.5.31 H24.8.31
長野県	松本市 全域	地籍調査	復旧測量(基準点) 復旧測量(基準点) 復旧測量(基準点) 復旧測量(基準点) 復旧測量(基準点)	街区三角点 街区多角点 街区三角節点 街区多角節点 街区補助点	101点 585点 83点 961点 1723点	国土交通省土地・建設産業局 地籍整備課・長野県松本市 助言 H24.6.20 C0092	株式会社こうそく	H24.5.31 H24.8.31
長野県	上田市 全域	地籍調査	復旧測量(基準点) 復旧測量(基準点) 復旧測量(基準点) 復旧測量(基準点) 復旧測量(基準点)	街区三角点 街区多角点 街区三角節点 街区多角節点 街区補助点	44点 262点 34点 549点 1159点	国土交通省土地・建設産業局 地籍整備課・長野県上田市 助言 H24.6.20 C0093	株式会社こうそく	H24.5.31 H24.8.31
長野県	岡谷市 全域	地籍調査	復旧測量(基準点) 復旧測量(基準点) 復旧測量(基準点) 復旧測量(基準点) 復旧測量(基準点)	街区三角点 街区多角点 街区三角節点 街区多角節点 街区補助点	41点 259点 26点 446点 634点	国土交通省土地・建設産業局 地籍整備課・長野県岡谷市 助言 H24.6.20 C0094	株式会社こうそく	H24.5.31 H24.8.31
長野県	諏訪市 全域	地籍調査	復旧測量(基準点) 復旧測量(基準点) 復旧測量(基準点) 復旧測量(基準点) 復旧測量(基準点)	街区三角点 街区多角点 街区三角節点 街区多角節点 街区補助点	16点 80点 1点 135点 297点	国土交通省土地・建設産業局 地籍整備課・諏訪市 助言 H24.6.20 C0095	株式会社こうそく	H24.5.31 H24.8.31

関東地方

都道府県名	測量地域	測量目的	測量種別	縮尺・等級	事業量	測量計画機関(助言番号)	測量作業機関	実施時期
長野県	須坂市 全域	地籍調査	復旧測量(基準点) 復旧測量(基準点) 復旧測量(基準点) 復旧測量(基準点) 復旧測量(基準点)	街区三角点 街区多角点 街区三角節点 街区多角節点 街区補助点	21点 149点 10点 54点 557点	国土交通省土地・建設産業局 地籍整備課・長野県須坂市 助言 H24.6.20 C0096	株式会社こうそく	H24.5.31 H24.8.31
長野県	伊那市 全域	地籍調査	復旧測量(基準点) 復旧測量(基準点) 復旧測量(基準点) 復旧測量(基準点) 復旧測量(基準点)	街区三角点 街区多角点 街区三角節点 街区多角節点 街区補助点	26点 65点 4点 155点 187点	国土交通省土地・建設産業局 地籍整備課・長野県伊那市 助言 H24.6.20 C0098	株式会社こうそく	H24.5.31 H24.8.31
長野県	駒ヶ根市 全域	地籍調査	復旧測量(基準点) 復旧測量(基準点) 復旧測量(基準点) 復旧測量(基準点)	街区三角点 街区多角点 街区多角節点 街区補助点	24点 52点 100点 126点	国土交通省土地・建設産業局 地籍整備課・長野県駒ヶ根市 助言 H24.6.20 C0099	株式会社こうそく	H24.5.31 H24.8.31
長野県	中野市 全域	地籍調査	復旧測量(基準点) 復旧測量(基準点) 復旧測量(基準点) 復旧測量(基準点) 復旧測量(基準点)	街区三角点 街区多角点 街区三角節点 街区多角節点 街区補助点	11点 65点 8点 85点 167点	国土交通省土地・建設産業局 地籍整備課・長野県中野市 助言 H24.6.20 C0100	株式会社こうそく	H24.5.31 H24.8.31
長野県	飯山市 全域	地籍調査	復旧測量(基準点) 復旧測量(基準点) 復旧測量(基準点)	街区三角点 街区多角点 街区補助点	4点 30点 133点	国土交通省土地・建設産業局 地籍整備課・長野県飯山市 助言 H24.6.20 C0101	株式会社こうそく	H24.5.31 H24.8.31
長野県	茅野市 全域	地籍調査	復旧測量(基準点) 復旧測量(基準点) 復旧測量(基準点) 復旧測量(基準点) 復旧測量(基準点)	街区三角点 街区多角点 街区三角節点 街区多角節点 街区補助点	10点 62点 8点 98点 351点	国土交通省土地・建設産業局 地籍整備課・長野県茅野市 助言 H24.6.20 C0102	株式会社こうそく	H24.5.31 H24.8.31
長野県	塩尻市 全域	地籍調査	復旧測量(基準点) 復旧測量(基準点) 復旧測量(基準点) 復旧測量(基準点) 復旧測量(基準点)	街区三角点 街区多角点 街区三角節点 街区多角節点 街区補助点	24点 116点 5点 200点 482点	国土交通省土地・建設産業局 地籍整備課・長野県塩尻市 助言 H24.6.20 C0103	株式会社こうそく	H24.5.31 H24.8.31
長野県	千曲市 全域	地籍調査	復旧測量(基準点) 復旧測量(基準点) 復旧測量(基準点) 復旧測量(基準点) 復旧測量(基準点)	街区三角点 街区多角点 街区三角節点 街区多角節点 街区補助点	4点 25点 4点 30点 117点	国土交通省土地・建設産業局 地籍整備課・長野県千曲市 助言 H24.6.20 C0104	株式会社こうそく	H24.5.31 H24.8.31
長野県	下諏訪町 全域	地籍調査	復旧測量(基準点) 復旧測量(基準点) 復旧測量(基準点) 復旧測量(基準点) 復旧測量(基準点)	街区三角点 街区多角点 街区三角節点 街区多角節点 街区補助点	16点 81点 12点 215点 329点	国土交通省土地・建設産業局 地籍整備課・長野県下諏訪町 助言 H24.6.20 C0105	株式会社こうそく	H24.5.31 H24.8.31
長野県	辰野町 全域	地籍調査	復旧測量(基準点) 復旧測量(基準点)	街区多角節点 街区補助点	18点 34点	国土交通省土地・建設産業局 地籍整備課・長野県辰野町 助言 H24.6.20 C0106	株式会社こうそく	H24.5.31 H24.8.31
長野県	坂城町 全域	地籍調査	復旧測量(基準点) 復旧測量(基準点) 復旧測量(基準点) 復旧測量(基準点) 復旧測量(基準点)	街区三角点 街区多角点 街区三角節点 街区多角節点 街区補助点	2点 13点 2点 30点 86点	国土交通省土地・建設産業局 地籍整備課・長野県坂城町 助言 H24.6.20 C0107	株式会社こうそく	H24.5.31 H24.8.31

関東地方

都道府県名	測量地域	測量目的	測量種別	縮尺・等級	事業量	測量計画機関(助言番号)	測量作業機関	実施時期
長野県	南箕輪村 一部	都市計画	数値撮影(デジタル) 地形図等成果の座標補正	地上画素寸法 20cm 2500 2500	0.68km ² 0.68km ² 0.68km ²	長野県南箕輪村 助言 H24.6.25 C0108	大輝測量株式会社	H24.5.18 H24.9.28
長野県	麻績村 一部	その他	数値図化	1000	1km ²	長野県麻績村 助言 H24.6.26 C0118	株式会社こうそく	H24.6.21 H25.3.22
長野県	山ノ内町 全域	都市計画	既成図数値化 地形図等成果の座標補正 地図編集	10000 10000 10000	265.93km ² 265.93km ² 35km ²	長野県山ノ内町 助言 H24.6.29 C0129	株式会社こうそく	H24.7.1 H25.2.28
長野県	安曇野市 一部	都市計画	数値撮影(デジタル) 修正測量 修正測量	地上画素寸法 12cm 1000 2500	12km ² 197.5km ² 197.5km ²	長野県安曇野市 助言 H24.7.3 C0132	朝日航洋株式会社	H24.4.27 H25.1.25
長野県	平谷村 一部 根羽村 一部 下條村 一部 売木村 一部	砂防計画	数値図化	2500	7.3km ²	長野県飯田建設事務所 助言 H24.7.12 C0155	新日本航業株式会社	H24.7.1 H24.8.31
長野県	松本市 一部	都市計画	修正測量 修正測量	2500 2500	50.328km ² 32.2km ²	長野県松本市 助言 H24.7.20 C0166	株式会社こうそく	H24.7.20 H25.3.15
長野県	飯田市 一部	都市計画	地図編集	2500	37.8km ²	長野県飯田市 助言 H24.7.27 C0172	新日本航業株式会社	H24.6.26 H24.11.22
長野県	飯田市 一部	都市計画	数値図化	2500	3.54km ²	長野県飯田市 助言 H24.7.27 C0173	新日本航業株式会社	H24.7.10 H24.12.21
長野県	茅野市 一部	道路管理	数値図化	500	0.9km	関東地方整備局長野国道事務所	株式会社こうそく	H24.7.11 H24.10.31
長野県	富士見町 一部	都市計画	修正測量 数値図化 地図編集	2500 2500 10000	14.76km ² 1.33km ² 38.55km ²	長野県富士見町 助言 H24.8.1 C0181	株式会社協同測量社	H24.6.25 H25.3.15
長野県	千曲市 一部	都市計画	修正測量 地図編集	2500 10000	12.9km ² 12.9km ²	長野県千曲市 助言 H24.8.1 C0182	株式会社協同測量社	H24.6.24 H24.10.26
長野県	飯田市 一部	都市計画	地図編集	2500	15km ²	長野県飯田市 助言 H24.8.6 C0184	セントラル・スペーシャル・テクノロジー株式会社	H24.7.10 H24.11.22
長野県	東御市 一部	都市計画	既成図数値化 修正測量	2500 2500	0.15km ² 3km ²	長野県東御市 助言 H24.8.6 C0187	株式会社協同測量社	H24.6.18 H24.9.28
長野県	松本市 一部	道路管理	修正測量	1000	0.112km ²	長野県松本市 助言 H24.8.9 C0196	国際航業株式会社	H24.8.1 H25.3.29
長野県	茅野市 一部	都市計画	修正測量 地図編集	2500 1000	32.91km ² 20.67km ²	長野県茅野市 助言 H24.8.9 C0197	新日本航業株式会社	H24.8.10 H25.3.1
長野県	東御市 一部	道路管理	数値図化	5000	4.08km ² 163km	長野県東御市 助言 H24.8.24 C0220	新日本航業株式会社	H24.8.20 H24.12.28
長野県	佐久穂町 一部	道路計画	復旧測量(基準点) 水準測量	2級 3級	1点 1.5km	関東地方整備局長野国道事務所 助言 H24.8.28 C0230	株式会社フジ技研	H24.8.10 H24.10.31
長野県	小布施町 全域	固定資産	数値撮影(デジタル) 写真地図作成(デジタルオルソ)	地上画素寸法 15cm 1000	19.07km ² 19.07km ²	長野県小布施町 助言 H24.9.6 C0248	株式会社協同測量社	H24.7.9 H24.12.31
長野県	飯山市 一部	その他	基準点測量 基準点測量	2級 3級	4点 13点	法務省長野地方務局 助言 H24.9.21 C0286	公益社団法人長野県公共嘱託登記土地家屋調査士協会	H24.9.4 H25.3.31
長野県	佐久市 全域	固定資産	数値撮影(デジタル) 同時調整	地上画素寸法 16cm	423.99km ² 423.99km ²	長野県佐久市 助言 H24.9.25 C0288	アジア航測株式会社	H24.10.1 H25.3.31
長野県	松本市 一部	その他	基準点測量 復旧測量(基準点) 基準点測量	3級 3級 4級	3点 1点 24点	長野県松本市 助言 H24.9.25 C0295	株式会社アンドー	H24.9.14 H25.3.15
長野県	南箕輪村 全域	道路管理	数値図化	1000	282.9km	長野県南箕輪村 助言 H24.10.4 C0310	大輝測量株式会社	H24.9.7 H25.1.30
長野県	松本市 一部	その他	基準点測量 基準点測量	3級 1級	3点 5点	関東地方整備局長野国道事務所 助言 H24.10.2 C0311	株式会社帝国コンサルタント	H24.7.5 H25.1.31
長野県	松本市 一部	その他	基準点測量	4級	19点	松本市両島土地区画整理組合 助言 H24.10.2 C0313	株式会社中庭測量コンサルタント	H24.7.24 H24.12.20
長野県	小川村 一部 大町市 一部 長野市 一部	砂防計画	航空レーザ測量	1000	215km ²	北陸地方整備局松本砂防事務所 助言 H24.10.2 C0318	株式会社パスコ	H24.8.28 H25.1.31
長野県	安曇野市 一部 松本市 一部	砂防計画	航空レーザ測量	1000	205km ²	北陸地方整備局松本砂防事務所 助言 H24.10.2 C0319	中日本航空株式会社	H24.8.28 H25.1.31
長野県	小谷村 一部 白馬村 一部 松本市 一部	砂防計画	航空レーザ測量	1000	198.2km ²	北陸地方整備局松本砂防事務所 助言 H24.10.2 C0320	中日本航空株式会社	H24.9.11 H25.2.28
長野県	筑北村 一部 麻績村 一部	砂防計画	航空レーザ測量	1000	101km ²	北陸地方整備局松本砂防事務所 助言 H24.10.2 C0321	中日本航空株式会社	H24.9.19 H25.2.28
長野県	長野市 一部	その他	復旧測量(基準点) 復旧測量(基準点)	2級 1級	69点 73点	長野県長野市 助言 H24.10.4 C0324	株式会社協同測量社	H24.8.15 H24.12.28
長野県	下諏訪町 全域	都市計画	数値撮影(デジタル) 数値図化(同時調整含む) 修正測量	地上画素寸法 12cm 2500 2500	66.9km ² 42.9km ² 24km ²	長野県下諏訪町 助言 H24.10.9 C0328	株式会社パスコ	H24.10.1 H25.3.29
長野県	岡谷市 一部	道路管理	既成図数値化 既成図数値	1000 500	0.12km ² 1.82km ²	長野県岡谷市 助言 H24.10.9 C0331	株式会社こうそく	H24.10.1 H25.3.25
長野県	安曇野市 一部	土地改良	基準点測量	3級	2点	長野県松本地方事務所 助言 H24.10.10 C0337	有限会社エンジニアエヌディー	H24.9.10 H24.11.9
長野県	白馬村 一部	砂防計画	基準点測量 基準点測量 基準点測量	1級 3級 4級	4点 25点 59点	北陸地方整備局松本砂防事務所 助言 H24.10.11 C0341	大輝測量株式会社	H24.9.20 H24.11.30
長野県	飯島町 一部	砂防計画	航空レーザ測量 数値図化	1000 グリッドデータ	10.7km ² 10.7km ²	中部地方整備局天竜川上流河川事務所 助言 H24.10.18 C0346	中日本航空株式会社	H24.9.22 H25.3.22

関東地方

都道府県名	測量地域	測量目的	測量種別	縮尺・等級	事業量	測量計画機関(助言番号)	測量作業機関	実施時期
長野県	伊那市 全域	都市計画	数値撮影(デジタル) 数値撮影(デジタル) 写真地図作成(デジタル) 数値図化 数値図化 数値図化	地上画素寸法 13.5cm 地上画素寸法 6.5cm 1000 500 1000 2500 5000	667.81km ² 6.36km ² 667.81km ² 161km ² 2063km ² 463.71km ² 204.1km ²	長野県伊那市 助言 H24.10.18 C0351	国際航業株式会社	H24.10.3 H28.3.15
長野県	松本市 一部	その他	基準点測量 基準点測量 基準点測量	1級 3級 4級	3点 10点 39点	北陸地方整備局松本砂防事務所 助言 H24.10.18 C0358	大輝測量株式会社	H24.10.3 H25.1.31
長野県	飯山市 一部 長野市 一部	鉄道計画	数値撮影(デジタル)	地上画素寸法 20cm	66.829km	鉄道建設・運輸施設整備支援機構 助言 H24.10.29 C0371	玉野総合コンサルタント株式会社	H24.9.11 H25.6.10
新潟県	上越市 一部 糸魚川市 一部							
長野県	佐久穂町 全域	その他	復旧測量(基準点) 復旧測量(基準点)	1級 2級	57点 100点	長野県佐久穂町 助言 H24.10.30 C0379	株式会社モテキ	H24.9.14 H24.11.30
長野県	駒ヶ根市 一部	その他	復旧測量(基準点)	街区三角点	1点	長野県伊那建設事務所 助言 H24.11.12 C0409	株式会社緑地計画	H24.11.1 H24.11.30
長野県	小谷村 一部	砂防計画	基準点測量 基準点測量 基準点測量 現地測量(数値地形図作成)	1級 3級 4級 500	3点 5点 22点 0.15km ²	北陸地方整備局松本砂防事務所 助言 H24.11.12 C0416	株式会社アンドー	H24.10.15 H25.1.18
長野県	飯島町 一部 駒ヶ根市 一部 飯田市 一部	道路計画	数値撮影(デジタル) 写真地図作成(デジタル) 数値図化(同時調整含む)	地上画素寸法 14cm 2500 1000	30.1km ² 30.1km ² 18.5km ²	中部地方整備局飯田国道事務所 助言 H24.11.14 C0424	アジア航測株式会社	H24.11.2 H25.2.28
長野県	松本市 一部 安曇野市 一部 生坂村 一部 長野市 一部 上田市 一部 須坂市 一部 中野市 一部 飯山市 一部 千曲市 一部 坂城町 一部 小布施町 一部 野沢温泉村 一部	河川計画	数値撮影(デジタル)	地上画素寸法 10cm	250km ²	北陸地方整備局千曲川河川事務所 助言 H24.11.16 C0437	株式会社ナカノアイシテム	H24.10.27 H25.2.28
長野県	上松町 全域	都市計画	数値撮影(デジタル) 修正測量 地図編集 修正測量	地上画素寸法 20cm 2500 10000 10000	168.47km ² 31.1km ² 31.1km ² 137.37km ²	長野県上松町 助言 H24.11.22 C0452	株式会社協同測量社	H24.10.18 H25.3.25
長野県	松本市 一部 生坂村 一部	その他	基準点測量	1級	2点	北陸地方整備局千曲川河川事務所 助言 H24.11.22 C0456	株式会社みすず総合コンサルタント	H24.9.1 H25.3.15
長野県	大町市 一部	道路管理	修正測量 地図編集 既成図数値	1000 10000 1000	0.2km ² 4.4km 0.2km ² 4.4km 300km	長野県大町市 助言 H24.11.29 C0474	株式会社こうそく	H24.11.20 H25.3.22
長野県	飯田市 一部	都市計画	地図編集	2500	8.04km ²	長野県飯田市 助言 H24.12.4 C0482	株式会社八州	H24.11.16 H25.1.31
長野県	駒ヶ根市 一部	都市計画	カラー撮影(フィルム)	12,500	50km ²	長野県駒ヶ根市 助言 H24.12.12 C0483	朝日航洋株式会社	H24.8.3 H25.3.8
長野県	信濃町 一部	道路管理	復旧測量(基準点) 復旧測量(基準点) 復旧測量(基準点)	3級(再設) 2級基準点座標補正(パラメータ) 3級基準点座標補正(パラメータ)	1点 2点 2点	関東地方整備局長野国道事務所 助言 H24.12.5 C0493	株式会社伊藤測量設計	H24.11.26 H24.12.28
長野県	須坂市 一部	土地改良	基準点測量 基準点測量 路線測量	3級 4級 4級	6点 35点 3.2km	長野県長野地方事務所 助言 H24.12.13 C0506	株式会社KRC	H24.10.22 H24.12.25
長野県	軽井沢町 一部	道路計画	基準点測量 基準点測量	2級 3級	2点 4点	長野県軽井沢町 助言 H24.12.19 C0532	株式会社建設技術研究所	H24.11.20 H25.3.22
長野県	木曾町 一部 大桑村 一部 木祖村 一部 南木曾町 一部 上松町 一部 根羽村 一部 平谷村 一部 阿智村 一部 塩尻市 一部 飯田市 一部	その他	数値撮影(デジタル) 数値図化 既成図数値化	地上画素寸法 20cm 500 5000	141.4km ² 3.68km ² 37.7km ²	中部地方整備局飯田国道事務所 助言 H24.12.20 C0547	株式会社パスコ	H24.12.12 H25.3.25
長野県	上田市 一部	その他	復旧測量(基準点) 復旧測量(基準点)	3級 4級	1点 33点	関東地方整備局長野国道事務所 助言 H24.12.20 C0548	大和測量設計株式会社	H24.11.27 H25.3.22
長野県	佐久市 一部	土地区画整理	復旧測量(基準点)	2級	2点	長野県佐久市 助言 H24.12.21 C0551	株式会社総和コンサル	H24.12.1 H24.12.31
長野県	木曾町 一部 木祖村 一部	砂防計画	航空レーザー測量 数値図化 数値図化	1000 グランドデータ グリットデータ	177km ² 177km ² 177km ²	中部地方整備局多治見砂防国道事務所 助言 H24.12.27 C0567	株式会社パスコ	H24.12.18 H25.3.28
長野県	茅野市 一部	その他	復旧測量(基準点) 復旧測量(基準点) 復旧測量(基準点) 復旧測量(基準点)	2級 3級 4級 節点	5点 9点 50点 22点	関東地方整備局長野国道事務所 助言 H25.1.11 C0595	国際測地株式会社	H24.7.14 H25.2.28
長野県	上田市 一部	その他	復旧測量(基準点) 復旧測量(基準点)	1級 4級	1点 20点	関東地方整備局長野国道事務所 助言 H25.1.16 C0607	株式会社協同測量社	H24.12.20 H25.2.6

関東地方

都道府県名	測量地域	測量目的	測量種別	縮尺・等級	事業量	測量計画機関(助言番号)	測量作業機関	実施時期
長野県	小諸市 一部	その他	復旧測量(基準点)	3級	2点	関東地方整備局長野国道事務所 助言 H25.1.29 C0627	株式会社グラフィック	H24.12.25 H25.1.31
長野県	下諏訪町 一部	その他	復旧測量(基準点) 基準点測量	2級 3級	2点 1点	関東地方整備局長野国道事務所 助言 H25.1.29 C0631	国際測地株式会社	H24.7.14 H25.2.28
長野県	坂城町 一部	その他	復旧測量(基準点) 復旧測量(基準点) 復旧測量(基準点) 復旧測量(基準点)	2級 3級 4級 節点	2点 6点 57点 5点	関東地方整備局長野国道事務所 助言 H25.1.31 C0645	国際測地株式会社	H24.8.28 H25.2.28
長野県	小布施町 一部 長野市 一部	道路管理	復旧測量(基準点) 復旧測量(基準点)	2級基準点座標補正 3級基準点座標補正	3点 6点	関東地方整備局長野国道事務所 助言 H25.2.5 C0654	株式会社伊藤測量設計	H25.1.21 H25.2.28
長野県	佐久市 一部	都市計画	修正測量	2500	18km ²	長野県佐久市 助言 H25.2.5 C0655	株式会社みすず総合コンサルタント	H24.12.1 H25.3.22
長野県	佐久市 一部 小諸市 一部	その他	復旧測量(基準点) 復旧測量(基準点) 復旧測量(基準点)	2級 3級 4級	4点 15点 100点	長野県佐久地方事務所 助言 H25.2.13 C0662	エイベクス測量設計	H25.1.22 H25.3.22
長野県	松本市 一部 安曇野市 一部	道路管理	復旧測量(基準点) 復旧測量(基準点) 復旧測量(基準点)	2級基準点座標補正 3級基準点座標補正 4級基準点座標補正	4点 7点 66点	関東地方整備局長野国道事務所 助言 H25.2.26 C0694	株式会社共栄測量設計社	H25.1.21 H25.3.15
長野県	御代田町 一部	下水道管理	数値図化	500	0.36km ²	長野県御代田町 助言 H25.2.25 C0696	株式会社協同測量社	H24.12.7 H25.3.22
長野県	生坂村 一部 大町市 一部	道路管理	復旧測量(基準点) 復旧測量(基準点) 復旧測量(基準点)	2級基準点座標補正 3級基準点座標補正 4級基準点座標補正	3点 7点 40点	関東地方整備局長野国道事務所 助言 H25.3.4 C0704	株式会社サンテックインターナショナル	H25.2.25 H25.3.15
静岡県	静岡市 一部 富士宮市 一部 富士市 一部	その他	水準測量	3級	17.8km	関東地方整備局甲府河川国道事務所 助言 H24.11.5 C0393	東洋測量設計株式会社	H24.7.20 H25.2.28

北陸地方

都道府県名	測量地域	測量目的	測量種別	縮尺・等級	事業量	測量計画機関(助言番号)	測量作業機関	実施時期
新潟県	弥彦村 一部	都市計画	既成図数値化	2500	5.19km ²	新潟県弥彦村 助言 H24.4.12 D0001	株式会社バスコ	H24.1.18 H24.4.27
新潟県	上越市 一部	土地区画整理	基準点測量	4級	75点	関川東部下門前土地区画整理組合 助言 H24.4.25 D0004	朝日航洋株式会社	H24.4.18 H25.3.15
新潟県	新潟市 一部 五泉市 一部 阿賀野市 一部	河川計画	数値図化(同時調整含む) 数値図化 写真地図作成(デジタルオルソ)	2500 1000 1000	76.34km ² 2.3km ² 195km ²	北陸地方整備局阿賀野川河川事務所 助言 H24.4.25 D0005	株式会社ナカノアイシステム	H24.2.17 H24.7.31
新潟県	三条市 一部	道路計画	航空レーザ測量	1000	45.5km ²	北陸地方整備局長岡国道事務所 助言 H24.4.26 D0006	株式会社ナカノアイシステム	H24.3.22 H24.8.31
新潟県	上越市 一部	その他	復旧測量(水準)	2級	1点	北陸地方整備局高田河川国道事務所 助言 H24.4.26 D0007	株式会社滝田測量	H24.4.2 H24.6.30
新潟県	阿賀野市 全域	固定資産	数値撮影(デジタル) 同時調整	地上画素寸法 0.15m 地上画素寸法 14.4cm	192.72km ² 192.72km ²	新潟県阿賀野市 助言 H24.5.1 D0009	朝日航洋株式会社	H24.4.17 H25.3.29
新潟県	村上市 一部	道路計画	数値図化	1000	12km ²	北陸地方整備局新潟国道事務所	中日本航空株式会社	H24.4.10 H24.12.14
新潟県	新潟市 一部	土地区画整理	基準点測量	2級	4点	海老ヶ瀬土地区画整理組合 助言 H24.5.30 D0012	有限会社アーバンクリエーション	H24.8.1 H25.3.31
新潟県	三条市 一部	河川管理	カラー撮影(フィルム) 数値図化(同時調整含む)	その他 500	88km ² 2.05km ²	新潟県三条地域振興局 助言 H24.6.1 D0014	株式会社ナカノアイシステム	H24.5.18 H24.9.14
新潟県	十日町市 全域	土地区画整理	基準点測量 基準点測量 復旧測量(基準点)	3級 4級 3級	7点 100点 3点	新潟県十日町市 助言 H24.6.4 D0015	株式会社宮内測量設計事務所	H24.5.10 H24.12.14
新潟県	胎内市 一部	総合計画	数値撮影(デジタル) 写真地図作成(デジタルオルソ) 同時調整	10000 地上画素寸法 20cm	195.94km ² 195.94km ² 195.94km ²	新潟県胎内市 助言 H24.6.6 D0018	株式会社ナカノアイシステム	H24.5.1 H24.10.27
新潟県	新潟市 一部	下水道計画	水準測量 数値図化	3級 500	9.29km 1.09km ²	新潟県新潟市 助言 H24.6.14 D0025	株式会社ナカノアイシステム	H24.5.23 H24.12.28
新潟県	長岡市 全域	地籍調査	復旧測量(基準点) 復旧測量(基準点) 復旧測量(基準点) 復旧測量(基準点)	街区三角点 街区多角点 節点 補助点	58点 439点 606点 2413点	国土交通省土地・建設産業局地籍整備課 助言 H24.6.18 D0028	株式会社新日	H24.5.30 H24.8.31
新潟県	三条市 全域	地籍調査	復旧測量(基準点) 復旧測量(基準点) 復旧測量(基準点) 復旧測量(基準点)	街区三角点 街区多角点 節点 補助点	32点 204点 223点 1128点	国土交通省土地・建設産業局地籍整備課 助言 H24.6.18 D0029	株式会社新日	H24.5.30 H24.8.31
新潟県	柏崎市 全域	地籍調査	復旧測量(基準点) 復旧測量(基準点) 復旧測量(基準点) 復旧測量(基準点)	街区三角点 街区多角点 節点 補助点	31点 174点 428点 996点	国土交通省土地・建設産業局地籍整備課 助言 H24.6.18 D0030	株式会社新日	H24.5.30 H24.8.31
新潟県	小千谷市 全域	地籍調査	復旧測量(基準点) 復旧測量(基準点) 復旧測量(基準点) 復旧測量(基準点)	街区三角点 街区多角点 節点 補助点	6点 57点 189点 287点	国土交通省土地・建設産業局地籍整備課 助言 H24.6.18 D0031	株式会社新日	H24.5.30 H24.8.31
新潟県	加茂市 全域	地籍調査	復旧測量(基準点) 復旧測量(基準点) 復旧測量(基準点) 復旧測量(基準点)	街区三角点 街区多角点 節点 補助点	13点 82点 252点 349点	国土交通省土地・建設産業局地籍整備課 助言 H24.6.18 D0032	株式会社新日	H24.5.30 H24.8.31
新潟県	見附市 全域	地籍調査	復旧測量(基準点) 復旧測量(基準点) 復旧測量(基準点) 復旧測量(基準点)	街区三角点 街区多角点 節点 補助点	14点 99点 217点 214点	国土交通省土地・建設産業局地籍整備課 助言 H24.6.18 D0033	株式会社新日	H24.5.30 H24.8.31
新潟県	燕市 全域	地籍調査	復旧測量(基準点) 復旧測量(基準点) 復旧測量(基準点) 復旧測量(基準点)	街区三角点 街区多角点 節点 補助点	14点 85点 109点 501点	国土交通省土地・建設産業局地籍整備課 助言 H24.6.18 D0034	株式会社新日	H24.5.30 H24.8.31

北陸地方

都道府県名	測量地域	測量目的	測量種別	縮尺・等級	事業量	測量計画機関(助言番号)	測量作業機関	実施時期
新潟県	糸魚川市 全域	地籍調査	復旧測量(基準点) 復旧測量(基準点) 復旧測量(基準点) 復旧測量(基準点)	街区三角点 街区多角点 節点 補助点	15点 95点 207点 298点	国土交通省土地・建設産業局 地籍整備課 助言 H24.6.18 D0035	株式会社新日	H24.5.30 H24.8.31
新潟県	妙高市 全域	地籍調査	復旧測量(基準点) 復旧測量(基準点) 復旧測量(基準点) 復旧測量(基準点)	街区三角点 街区多角点 節点 補助点	6点 47点 98点 236点	国土交通省土地・建設産業局 地籍整備課 助言 H24.6.18 D0036	株式会社新日	H24.5.30 H24.8.31
新潟県	上越市 全域	地籍調査	復旧測量(基準点) 復旧測量(基準点) 復旧測量(基準点) 復旧測量(基準点)	街区三角点 街区多角点 節点 補助点	91点 507点 355点 1492点	国土交通省土地・建設産業局 地籍整備課 助言 H24.6.18 D0037	株式会社新日	H24.5.30 H24.8.31
新潟県	佐渡市 全域	地籍調査	復旧測量(基準点) 復旧測量(基準点) 復旧測量(基準点) 復旧測量(基準点)	街区三角点 街区多角点 節点 補助点	2点 20点 39点 56点	国土交通省土地・建設産業局 地籍整備課 助言 H24.6.18 D0038	株式会社新日	H24.5.30 H24.8.31
新潟県	魚沼市 全域	地籍調査	復旧測量(基準点) 復旧測量(基準点) 復旧測量(基準点) 復旧測量(基準点)	街区三角点 街区多角点 節点 補助点	1点 1点 5点 3点	国土交通省土地・建設産業局 地籍整備課 助言 H24.6.18 D0039	株式会社新日	H24.5.30 H24.8.31
新潟県	南魚沼市 全域	地籍調査	復旧測量(基準点) 復旧測量(基準点) 復旧測量(基準点) 復旧測量(基準点)	街区三角点 街区多角点 節点 補助点	4点 34点 121点 214点	国土交通省土地・建設産業局 地籍整備課 助言 H24.6.18 D0040	株式会社新日	H24.5.30 H24.8.31
新潟県	新潟市 一部	港湾計画	水準測量	2級	48.68km	北陸地方整備局新潟港湾・空港整備事務所 助言 H24.7.10 D0046	株式会社聖測コンサルタント	H24.6.29 H25.2.28
新潟県	阿賀町 一部 新潟市 一部	道路計画	数値図化 数値図化	2500 1000	6.6km ² 0.5km ²	北陸地方整備局新潟国道事務所	株式会社ナカノアイシステム	H24.6.19 H24.12.17
新潟県	長岡市 一部	その他	基準点測量 基準点測量 基準点測量 その他	2級 3級 4級 一筆地測量	24点 43点 471点 3.86km ²	新潟県三条地域振興局 助言 H24.7.13 D0052	新潟県土地改良事業団体連合会	H24.7.17 H25.3.7
新潟県	新潟市 一部	地盤変動調査	水準測量	2級	66.89km	農林水産省北陸農政局信濃川水系土地改良調査管理事務所 助言 H24.7.31 D0057	株式会社信越測量設計	H24.8.1 H24.10.31
新潟県	柏崎市 全域	総合計画	写真地図作成(デジタルオルソ)	地上画素寸法 20cm	442.7km ²	新潟県柏崎市 助言 H24.7.31 D0059	株式会社ナカノアイシステム	H24.6.22 H24.9.30
新潟県	新潟市 一部	下水道計画	水準測量 数値図化	3級 500	4.63km 0.24km ²	新潟県新潟市 助言 H24.7.31 D0060	株式会社ナカノアイシステム	H24.7.11 H24.12.28
新潟県	長岡市 一部	土地区画整理	基準点測量 基準点測量 基準点測量 水準測量	1級 3級 4級 3級	3点 11点 143点 5点	上条高畑土地区画整理組合設立準備会 助言 H24.7.31 D0061	株式会社サンワコン	H24.8.1 H25.3.31
新潟県	十日町市 一部	砂防計画	数値図化	2500	7.2km ²	新潟県十日町地域振興局 助言 H24.8.2 D0062	株式会社ナカノアイシステム	H24.7.25 H25.1.31
新潟県	新潟市 一部	その他	基準点測量 基準点測量 基準点測量 その他	2級 3級 4級 500	2点 6点 0.03km ² 17点 0.03km ²	木崎濁川土地改良区 助言 H24.8.3 D0067	新潟県土地改良事業団体連合会	H24.8.1 H24.9.21
新潟県	南魚沼市 一部 阿賀野市 一部 上越市 一部 妙高市 一部 新発田市 一部 長岡市 一部 新潟市 一部	地盤変動調査	水準測量 水準測量	2級 1級	59.5km 117.76km	新潟県 助言 H24.8.7 D0071	株式会社八州	H24.8.10 H24.12.20
新潟県	新潟市 全域	都市計画	地形図等成果の座標補正 修正測量	2500 2500	698.2km ² 34.7km ²	新潟県新潟市 助言 H24.8.7 D0072	株式会社ナカノアイシステム	H24.7.18 H25.1.31
新潟県	上越市 全域	地盤変動調査	水準測量	2級	71.3km	新潟県上越市 助言 H24.8.7 D0073	株式会社ナカノアイシステム	H24.8.1 H25.3.12
新潟県	上越市 一部	砂防計画	数値図化 同時調整	2500	30.05km ² 30.05km ²	新潟県上越地域振興局 助言 H24.8.17 D0074	アジア航測株式会社	H24.6.8 H25.1.3
新潟県	聖籠町 一部	地籍調査	基準点測量	2級	21点	新潟県聖籠町 助言 H24.8.9 D0077	株式会社信越測量設計	H24.8.20 H25.3.22
新潟県	新発田市 全域	地盤変動調査	水準測量	2級	10.3km	新潟県新発田市 助言 H24.8.16 D0085	株式会社新潟測量社	H24.9.1 H25.2.28
新潟県	魚沼市 一部	土地改良	基準点測量 基準点測量 基準点測量 その他	2級 3級 4級	9点 16点 160点 0.76km ²	新潟県魚沼地域振興局 助言 H24.8.16 D0086	新潟県土地改良事業団体連合会	H24.8.13 H25.3.7
新潟県	長岡市 一部	地盤変動調査	水準測量	2級	36.625km	新潟県長岡市 助言 H24.8.16 D0087	株式会社ナルサワコンサルタント	H24.9.1 H24.9.30
新潟県	胎内市 一部	都市計画	数値図化 基準点測量	500 2級	0.1km ² 4点	新潟県胎内市 助言 H24.8.28 D0089	旭調査設計株式会社	H24.8.28 H24.10.30

北陸地方

都道府県名	測量地域	測量目的	測量種別	縮尺・等級	事業量	測量計画機関(助言番号)	測量作業機関	実施時期
新潟県	上越市 一部	その他	基準点測量 基準点測量 基準点測量 その他	2級 3級 4級	6点 15点 0.72km ² 0.72km ²	新潟県上越地域振興局 助言 H24.8.27 D0090	新潟県土地改良事業団 体連合会	H24.8.27 H25.3.7
新潟県	胎内市 一部	土地改良	その他 基準点測量 基準点測量	3級 4級	2.55km ² 31点 2.55km ² 346	新潟県新発田地域振興局 助言 H24.8.30 D0091	株式会社新栄技術 新潟県土地改良事業団 体連合会	H24.8.13 H25.2.8
新潟県	三条市 一部	道路計画	基準点測量 基準点測量 復旧測量(基準点)	3級 4級 1級(座標補正)	3点 48点 5点	北陸地方整備局長岡国道事務所 助言 H24.8.28 D0092	株式会社小林設計事務所	H24.7.31 H24.12.10
新潟県	新潟市 一部	下水道計画	水準測量 数値図化	3級 500	3.69km 0.32km ²	新潟県新潟市 助言 H24.8.28 D0093	株式会社ナカノアイシス テム	H24.8.7 H24.12.20
新潟県	新潟市 一部	地盤変動調査	水準測量 水準測量	2級 1級	78.5km 59.2km	新潟県新潟市 助言 H24.8.28 D0094	株式会社ナカノアイシス テム	H24.8.22 H24.9.30
新潟県	新潟市 一部	その他	その他	街区多角点	1点	新潟県新潟市 助言 H24.8.30 D0096	株式会社オリス	H24.9.3 H24.9.10
新潟県	南魚沼市 一部	地盤変動調査	水準測量	2級	23km	新潟県南魚沼市 助言 H24.9.5 D0097	株式会社八州	H24.8.24 H24.12.21
新潟県	長岡市 一部	土地区画整理	基準点測量 基準点測量 基準点測量	4級 2級 3級	162点 24点 16点	前川東土地区画整理組合 助言 H24.8.30 D0098	株式会社長測	H24.8.27 H25.3.20
新潟県	上越市 一部	土地区画整理	基準点測量	4級	81点	関川東部下門前土地区画整理組合 助言 H24.9.5 D0100	朝日航洋株式会社	H24.9.10 H25.3.15
新潟県	阿賀町 一部	ダム計画	復旧測量(基準点) 復旧測量(基準点) 復旧測量(基準点)	改算 改算 再設	6点 15点 2点	新潟地域振興局 助言 H24.9.5 D0103	株式会社ナカノアイシス テム	H24.8.10 H25.2.5
新潟県	新潟市 一部	空港計画	数値図化 数値撮影(デジタル) 同時調整	500 地上画素寸法6cm	2.21km ² 13.7km ² 13.7km ²	北陸地方整備局新潟港湾・空港整備事務所 助言 H24.9.10 D0104	株式会社ナカノアイシス テム	H24.8.7 H25.1.31
新潟県	新発田市 一部	土地改良	基準点測量 基準点測量 その他	3級 4級 一筆地測量	17点 273点 2.2km ²	新潟県新発田地域振興局 助言 H24.9.11 D0106	新潟県土地改良事業団 体連合会	H24.9.10 H25.2.28
新潟県	胎内市 一部	土地改良	復旧測量(基準点) 復旧測量(基準点) 復旧測量(基準点) 復旧測量(基準点)	2級 3級 4級 境界点座標	7点 26点 3.27km ² 356点 3.27km ²	新潟県新発田地域振興局 助言 H24.9.14 D0107	新潟県土地改良事業団 体連合会	H24.8.29 H24.11.30
新潟県	糸魚川市 一部	鉄道計画	数値撮影(デジタル)	2500 2500	306.2km ² 48.9km ²	鉄道建設・運輸施設整備支援機構鉄道建設本部北陸新幹線第二建設局 助言 H24.9.21 D0111	北陸航測株式会社	H24.9.10 H25.5.27
富山県	朝日町 一部 小矢部市 一部		数値図化 写真地図作成(デジタルオルソ)	5000	255.7km ²			
新潟県	津南町 一部	土地改良	基準点測量 基準点測量 基準点測量 その他	2級 3級 4級 確定測量図	1点 2点 14点 0.04km ²	新潟県十日町地域振興局 助言 H24.9.14 D0112	有限会社桑原測量事務所	H24.9.18 H25.1.31
新潟県	新発田市 一部	土地改良	復旧測量(基準点) 復旧測量(基準点) 復旧測量(基準点) その他	2級 3級 4級 一筆地測量	12点 22点 2.31km ² 242点 2.31km ²	新潟県新発田地域振興局 助言 H24.9.18 D0114	新潟県土地改良事業団 体連合会	H24.9.10 H25.2.28
新潟県	新発田市 一部 胎内市 一部	砂防計画	航空レーザ測量	1000	381km ²	北陸地方整備局飯豊山系砂防事務所 助言 H24.9.19 D0116	アジア航測株式会社	H24.8.23 H25.3.8
山形県	小国町 一部							
新潟県	湯沢町 一部	その他	復旧測量(基準点) 復旧測量(基準点)	3級 4級	12点 121点	北陸地方整備局湯沢砂防事務所 助言 H24.9.21 D0117	株式会社新潟測量調査設計事務所	H24.9.20 H24.12.20
新潟県	燕市 全域	総合計画	数値撮影(デジタル) 写真地図作成(デジタルオルソ)	地上画素寸法 10cm 1000	110.94km ² 110.94km ²	新潟県燕市 助言 H24.9.26 D0121	株式会社オリス	H24.8.9 H25.3.29
新潟県	津南町 一部	その他	航空レーザ測量	1000	153km ²	北陸地方整備局湯沢砂防事務所 助言 H24.9.26 D0122	株式会社バスコ	H24.9.1 H25.1.31
長野県	栄村 一部							
新潟県	南魚沼市 一部	その他	基準点測量 基準点測量	1級 3級	4点 4点	北陸地方整備局湯沢砂防事務所	株式会社平成測量	H24.7.1 H24.12.25
新潟県	湯沢町 一部	地籍調査	復旧測量(基準点)	1級	3点	新潟県湯沢町 助言 H24.10.3 D0127	株式会社小林測量設計事務所	H24.10.1 H24.10.4
新潟県	南魚沼市 一部 魚沼市 一部	砂防計画	基準点測量 基準点測量 基準点測量	1級 3級 4級	10点 7点 13点	北陸地方整備局湯沢砂防事務所 助言 H24.10.3 D0128	株式会社SKプランニング 大原技術株式会社	H24.6.28 H25.1.31
新潟県	十日町市 一部	土地改良	基準点測量 基準点測量 基準点測量 その他	2級 3級 4級 一筆地測量	4点 8点 30点	新潟県十日町地域振興局 助言 H24.10.4 D0129	新潟県土地改良事業団 体連合会	H24.10.1 H25.3.7
新潟県	十日町市 一部	土地改良	基準点測量 基準点測量 基準点測量 その他	2級 3級 4級 一筆地測量	10点 40点 120点 0.35km ²	新潟県十日町地域振興局 助言 H24.10.4 D0130	新潟県土地改良事業団 体連合会	H24.10.1 H25.3.7
新潟県	妙高市 一部 上越市 一部	道路計画	基準点測量 基準点測量 水準測量	改測 新設 改測 新設	10点 24点 20点 14点	東日本高速道路株式会社新潟支社信越工事事務所 助言 H24.10.9 D0133	株式会社第一測量設計 コンサルタント	H24.8.22 H25.1.18
長野県	信濃町 一部							

北陸地方

都道府県名	測量地域	測量目的	測量種別	縮尺・等級	事業量	測量計画機関(助言番号)	測量作業機関	実施時期
新潟県	湯沢町 一部 魚沼市 一部	道路計画	基準点測量 基準点測量 復旧測量(基準点)	3級 4級 1級(座標補正)	7点 16点 2点	北陸地方整備局長岡国道事務所 助言 H24.10.9 D0134	株式会社小林設計事務所	H24.7.31 H24.12.10
新潟県	阿賀町 一部	砂防計画	数値図化	2500	3.26km ²	新潟県新潟地域振興局津川地区振興事務所 助言 H24.10.11 D0135	株式会社パスコ	H24.9.28 H24.12.26
新潟県	新発田市 一部	総合計画	数値撮影(デジタル) 写真地図作成(デジタルオルソ) 数値図化	地上解像度16cm 1000	374.34km ² 374.34km ² 10.29km ²	新潟県新発田市 助言 H24.10.15 D0137	株式会社ナカノアイシテム	H24.8.2 H25.3.31
新潟県	村上市 一部	都市計画	数値図化	2500	1km ²	新潟県村上市 助言 H24.10.19 D0140	株式会社オリス	H24.9.3 H25.3.15
新潟県	新発田市 一部	基準点管理	復旧測量(基準点) 復旧測量(基準点)	2級 3級	9点 20点	新潟県新発田市 助言 H24.10.19 D0141	株式会社岩測設計	H24.10.22 H24.11.30
新潟県	魚沼市 一部	砂防計画	航空レーザ測量	1000	586.5km ²	北陸地方整備局河川部河川計画課 助言 H24.10.29 D0143	国際航業株式会社	H24.10.6 H25.3.15
群馬県	片品村 一部							
福島県	檜枝岐村 一部							
新潟県	南魚沼市 一部	道路計画	復旧測量(基準点) 基準点測量 基準点測量	改測 3級 4級	2点 3点 5点	北陸地方整備局長岡国道事務所 助言 H24.11.2 D0146	大原技術株式会社	H24.11.5 H25.2.28
新潟県	弥彦村 一部	都市計画	既成図数値化	及び修正数値化	2.73km ²	新潟県弥彦村 助言 H24.11.2 D0147	株式会社パスコ	H24.8.10 H25.2.5
新潟県	魚沼市 一部	土地改良	基準点測量 基準点測量 基準点測量 その他	2級 3級 4級	1点 3点 0.1km ² 25点 0.1km ²	新潟県魚沼地域振興局 助言 H24.11.19 D0155	新潟県土地改良事業団体連合会	H24.11.12 H25.8.20
新潟県	津南町 一部	土地改良	その他 復旧測量(基準点) 基準点測量 基準点測量	一筆地測量 2級 3級 4級	0.01km ² 1点 1点 0.01km ²	城原上方地区共同施行 助言 H24.11.20 D0156	有限会社福原測量	H24.10.12 H25.1.31
新潟県	出雲崎町 一部	土地改良	その他 基準点測量 基準点測量 基準点測量	換地図 2級 3級 4級	0.45km ² 3点 11点 40点	新潟県長岡地域振興局 助言 H24.11.20 D0157	大原技術株式会社	H24.11.26 H25.3.8
新潟県	上越市 一部	河川計画	数値撮影(デジタル) 数値図化	解像度8cm 1000	23.3km ² 11.03km ²	北陸地方整備局高田河川国道事務所 助言 H24.11.28 D0158	株式会社ナカノアイシテム	H24.11.6 H25.2.28
新潟県	村上市 一部	河川管理	数値撮影(デジタル)	地上画素寸法 16cm	28.67km ²	新潟県村上地域振興局 助言 H24.11.21 D0159	株式会社ナカノアイシテム	H24.11.2 H25.3.15
新潟県	糸魚川市 一部 上越市 一部	河川管理	航空レーザ測量	1000	48.7km ²	北陸地方整備局高田河川国道事務所 助言 H24.11.26 D0160	アジア航測株式会社	H24.11.8 H25.2.28
新潟県	上越市 一部	土地区画整理	復旧測量(基準点) 復旧測量(基準点)	2級 4級	4点 45点	関川東部オフィスアルカディア土地区画整理組合 助言 H24.11.27 D0161	朝日航洋株式会社	H24.11.20 H24.12.10
新潟県	南魚沼市 一部	砂防計画	基準点測量 基準点測量 基準点測量 基準点測量	1級 2級 3級 4級	4点 2点 5点 102点	北陸地方整備局湯沢砂防事務所 助言 H24.11.26 D0162	大原技術株式会社	H24.6.29 H25.1.31
新潟県	糸魚川市 一部 妙高市 一部 上越市 一部	鉄道計画	復旧測量(基準点) 基準点測量 基準点測量	1級(改測) 1級 2級	18点 9点 20点	独立行政法人鉄道建設・運輸支援機構鉄道建設本部北陸新幹線建設局 助言 H24.11.30 D0165	株式会社日本海コンサルタント	H24.11.28 H25.3.10
新潟県	村上市 一部	都市計画	空中三角測量 その他 数値図化	18モデル 標定測量 2500	5点 3.5km ²	新潟県村上市 助言 H24.11.30 D0167	株式会社オリス	H24.10.27 H25.3.15
新潟県	南魚沼市 一部	砂防計画	基準点測量 基準点測量	1級 3級	1点 2点	北陸地方整備局湯沢砂防事務所 助言 H24.12.3 D0168	株式会社平成測量	H24.11.15 H25.1.31
新潟県	佐渡市 一部	河川管理	数値図化	2500	0.37km ²	新潟県佐渡地域振興局 助言 H24.12.7 D0169	株式会社オリス	H24.10.2 H25.2.28
新潟県	佐渡市 一部	文化財調査	数値撮影(デジタル) 航空レーザ測量 数値図化	地上画素寸法 10cm 500	13.16km ² 2.6km ² 0.1km ²	新潟県佐渡市 助言 H24.12.7 D0170	株式会社オリス	H24.11.14 H25.3.22
新潟県	佐渡市 一部	文化財調査	数値図化	500	1.26km ²	新潟県佐渡市 助言 H24.12.7 D0171	株式会社オリス	H24.11.14 H25.3.22
新潟県	新潟市 一部 阿賀野市 一部	河川計画	数値撮影(デジタル) 数値図化	その他 500	2.7km ² 0.52km ²	新潟県新潟地域振興局地域整備部 助言 H24.12.7 D0173	株式会社ナカノアイシテム	H24.12.7 H25.1.15
新潟県	新潟市 一部	その他	基準点測量	4級	0.41km ²	法務省新潟地方法務局 助言 H25.1.7 D0180	渡辺測量株式会社	H25.1.4 H26.2.28
新潟県	関川村 一部	地籍調査	数値撮影(デジタル) 写真地図作成(デジタルオルソ) 同時調整	地上解像度0.144m 1000	102km ² 102km ² 102km ²	新潟県関川村 助言 H25.1.7 D0181	国土情報開発株式会社	H24.11.2 H25.2.28
新潟県	佐渡市 一部	文化財調査	数値図化 空中三角測量 地形図等成果の座標補正	2500	10.91km ² 10.91km ² 10.91km ²	新潟県佐渡市 助言 H25.1.7 D0182	株式会社オリス	H24.12.19 H25.3.22
新潟県	新潟市 一部	地盤変動調査	復旧測量(水準)	2級水準点	1点	新潟県 助言 H25.1.21 D0185	株式会社新和測量設計事務所	H25.1.18 H25.3.31

北陸地方

都道府県名	測量地域	測量目的	測量種別	縮尺・等級	事業量	測量計画機関(助言番号)	測量作業機関	実施時期
新潟県	十日町市 一部	その他	基準点測量 基準点測量 基準点測量	2級 3級 4級	1点 3点 0.1km ² 18点	新潟県十日町市 助言 H25.1.25 D0187	株式会社宮内測量設計事務所	H25.2.1 H25.7.31
新潟県	佐渡市 一部	下水道計画	数値図化	500	0.73km ²	新潟県佐渡市 助言 H25.1.28 D0189	株式会社オリス	H25.1.16 H25.3.28
新潟県	糸魚川市 一部	道路計画	数値図化	1000	3.3km ²	北陸地方整備局高田河川国道事務所 助言 H25.2.14 D0192	株式会社ナカノアイシテム	H25.2.4 H25.3.29
新潟県	新潟市 一部	その他	復旧測量(基準点)	街区多角点移転	1点	新潟県新潟市 助言 H25.2.14 D0193	株式会社聖測コンサルタント	H25.2.25 H25.3.11
新潟県	新潟市 一部	その他	復旧測量(基準点)	街区多角点	2点	新潟県新潟市 助言 H25.2.21 D0194	株式会社オリス	H25.2.18 H25.3.8
新潟県	上越市 一部	砂防計画	空中三角測量 数値図化	33モデル 2500	9km ²	新潟県上越地域振興局 助言 H25.3.8 D0198	株式会社ナカノアイシテム	H25.3.8 H25.3.29
富山県	富山市 一部	その他	復旧測量(基準点)	街区多角点	1点	富山県富山市 助言 H24.4.19 D0003	株式会社寺島コンサルタント	H24.4.9 H24.10.31
富山県	砺波市 一部	道路計画	復旧測量(基準点) 復旧測量(基準点) 復旧測量(基準点) その他	2級 3級 4級 その他	2点 6点 34点 0.092km ²	中日本高速道路株式会社金沢支社富山保全・サービスセンター 助言 H24.6.4 D0016	株式会社利水社	H24.6.1 H24.6.30
富山県	砺波市 一部	下水道計画	基準点測量 基準点測量 復旧測量(基準点)	2級 3級 2級	8点 19点 7点	富山県砺波市 助言 H24.6.15 D0027	株式会社上智	H24.6.11 H24.7.20
富山県	富山市 一部 立山町 一部	河川管理	航空レーザ測量	1000	13.3km ²	北陸地方整備局富山河川国道事務所 助言 H24.7.11 D0049	アジア航測株式会社	H24.6.25 H25.3.31
富山県	氷見市 一部	その他	カラー撮影(フィルム) 数値図化	8000 1000	2.7km ² 0.46km ²	富山県高岡農林振興センター 助言 H24.7.23 D0054	株式会社エー・ピー・エス	H24.6.26 H24.11.15
富山県	上市町 一部	都市計画	数値図化	5000	10.05km ²	富山県上市町 助言 H24.8.7 D0069	株式会社パスコ	H24.6.22 H24.12.27
富山県	富山市 一部	地すべり対策	カラー撮影(フィルム) 数値図化	8000 1000	2.72km ² 0.3km ²	富山県富山農林振興センター 助言 H24.8.9 D0078	株式会社エー・ピー・エス	H24.7.26 H24.10.31
富山県	射水市 一部	道路管理	復旧測量(基準点) 復旧測量(基準点) 水準測量	2級 3級 3級	6点 10点 22.1km	北陸地方整備局伏木富山港湾事務所 助言 H24.8.10 D0084	日本ジタン株式会社	H24.8.17 H24.8.31
富山県	富山市 一部	その他	水準測量	1級	7.7km	富山地方气象台 助言 H24.9.18 D0115	株式会社国土開発センター	H24.9.15 H24.11.30
富山県	高岡市 一部	道路計画	基準点測量 基準点測量	2級 3級	4点 7点	富山県高岡土木センター 助言 H24.10.19 D0142	北建コンサル株式会社	H24.10.3 H25.3.19
富山県	高岡市 一部	土地区画整理	基準点測量 基準点測量 復旧測量(基準点)	2級 3級 2級(改測)	2点 9点 4点	高岡市戸出中之宮土地区画整理組合 助言 H24.10.23 D0144	株式会社日本海コンサルタント	H24.10.26 H25.3.31
富山県	富山市 一部	都市計画	修正測量	2500	508.74km ²	富山県富山市 助言 H24.11.19 D0151	日本海航測株式会社	H24.9.6 H25.3.11
富山県	小矢部市 一部	下水道計画	カラー撮影(フィルム) 数値図化	地上解像度8cm 500	10.8km ² 3.22km ²	富山県小矢部市 助言 H24.11.28 D0154	株式会社ナカノアイシテム	H24.10.3 H25.3.19
富山県	朝日町 一部	下水道計画	数値撮影(デジタル) 同時調整 数値図化	地上解像度10cm 以内 500	14.08km ² 25.99km ² 3.47km ²	富山県朝日町 助言 H24.11.27 D0163	株式会社エー・ピー・エス	H24.11.10 H25.3.15
富山県	富山市 一部	河川管理	航空レーザ測量	1000	18km ²	北陸地方整備局富山河川国道事務所 助言 H24.12.14 D0178	アジア航測株式会社	H24.12.5 H25.3.22
富山県	黒部市 一部	その他	復旧測量(基準点)	1級基準点座標補正	2点	北陸地方整備局黒部河川国道事務所 助言 H25.1.15 D0183	株式会社新日本コンサルタント	H24.11.27 H25.1.31
富山県	立山町 一部	都市計画	数値図化	10000	7.3km ²	立山町役場 助言 H25.1.28 D0188	株式会社エー・ピー・エス	H24.10.25 H25.3.21
富山県	立山町 全域	都市計画	数値図化 数値図化	2500 10000	5.21km ² 68.65km ²	立山町役場 助言 H25.2.19 D0190	株式会社オリス	H24.10.25 H25.3.21
富山県	富山市 一部	その他	復旧測量(基準点)	再設	1点	富山市役所建設部道路河川管理課 助言 H25.3.28 D0201	株式会社寺島コンサルタント	H25.3.28 H25.6.14
石川県	川北町 一部 野々市市 一部 能美市 一部 金沢市 一部	道路計画	カラー撮影(フィルム)	その他	20km ²	石川県石川土木総合事務所 助言 H24.4.12 D0002	日本海航測株式会社	H23.10.21 H24.4.30
石川県	金沢市 一部	土地区画整理	復旧測量(基準点) 復旧測量(基準点) 復旧測量(基準点)	2級 3級 4級	5点 11点 177点	金沢市野田土地区画整理組合 助言 H24.5.8 D0008	株式会社サンワコン	H24.4.23 H24.8.31
石川県	小松市 一部	土地区画整理	基準点測量 基準点測量	2級 3級	3点 3点	小松市栗津駅西地区土地区画整理組合設立準備委員会 助言 H24.5.17 D0011	株式会社日本海コンサルタント	H24.5.11 H24.9.28
石川県	七尾市 一部	都市計画	数値図化	2500	18.4km ²	石川県七尾市 助言 H24.6.1 D0013	株式会社北日本ジオグラフィ	H24.5.7 H24.9.28
石川県	加賀市 一部	砂防計画	数値図化	2500	11.38km ²	石川県南加賀土木総合事務所 助言 H24.6.6 D0017	株式会社国土開発センター	H24.5.28 H24.9.28
石川県	志賀町 一部	砂防計画	数値図化	2500	7.3km ²	石川県中能登土木総合事務所 助言 H24.6.14 D0024	有限会社高山測量設計事務所	H24.1.5 H24.6.29
石川県	かほく市 一部	その他	カラー撮影(フィルム) 数値図化 水準測量	8000 1000 3級	9.5km ² 0.72km ² 6.7km	石川県農林総合事務所 助言 H24.6.15 D0026	株式会社テクノマップ	H24.6.8 H24.9.28
石川県	能登町 一部	砂防計画	数値図化	2500	14km ²	石川県奥能登土木総合事務所 助言 H24.6.25 D0041	株式会社利水社	H24.5.18 H24.9.28

北陸地方

都道府県名	測量地域	測量目的	測量種別	縮尺・等級	事業量	測量計画機関(助言番号)	測量作業機関	実施時期
石川県	津幡町 一部 かほく市 一部	その他	復旧測量(基準点) 復旧測量(基準点) 復旧測量(基準点)	2級 3級 4級	5点 16点 107点	石川県農林総合事務所 助言 H24.7.2 D0045	カホク測量設計株式会社	H24.6.25 H24.7.23
石川県	津幡町 一部	その他	復旧測量(基準点) 復旧測量(基準点) 復旧測量(基準点) 復旧測量(基準点)	1級 2級 3級 4級	1点 15点 52点 113点	石川県農林総合事務所 助言 H24.7.10 D0047	石川県土地改良事業団体連合会	H24.7.1 H25.10.30
石川県	白山市 一部	その他	基準点測量 基準点測量	1級 3級	3点 4点	環境省中部地方環境事務所 助言 H24.7.11 D0048	株式会社アスカ	H24.6.15 H24.11.30
石川県	宝達志水町 一部	土地改良	基準点測量 基準点測量	2級 3級	4点 13点	石川県中能農林総合事務所 助言 H24.7.12 D0050	羽咋測量設計株式会社	H24.7.2 H24.12.7
石川県	白山市 一部	下水道計画	カラー撮影(フィルム) 数値図化 水準測量	4000 500 3級	1.76km ² 0.15km ² 2.03km	石川県白山市 助言 H24.7.13 D0053	株式会社北日本ジオグラフィ	H24.6.26 H24.11.30
石川県	七尾市 一部	地盤変動調査	水準測量	1級	33km 44点	石川県 助言 H24.7.23 D0056	株式会社日本海コンサルタント	H24.8.20 H24.11.30
石川県	能登町 一部	土地改良	基準点測量 基準点測量 基準点測量 復旧測量(基準点)	2級 3級 4級 3級(座標補正)	1点 10点 71点 8点	石川県農林総合事務所 助言 H24.8.3 D0063	日本海測量株式会社	H24.7.17 H24.11.30
石川県	野々市市 一部	土地区画整理	復旧測量(基準点) 復旧測量(基準点)	2級 3級	5点 19点	野々市市中南部土地区画整理組合 助言 H24.8.3 D0064	株式会社日本海コンサルタント	H24.7.25 H24.8.20
石川県	中能登町 一部	土地改良	復旧測量(基準点) 基準点測量 基準点測量 復旧測量(基準点)	2級(改測) 3級 4級 3級(改測)	3点 2点 35点 4点	石川県中能農林総合事務所 助言 H24.8.3 D0065	株式会社津田測量	H24.6.22 H24.12.20
石川県	珠洲市 一部	砂防計画	基準点測量	3級	2点	石川県農林総合事務所 助言 H24.8.7 D0066	有限会社シーベル	H24.7.17 H24.9.28
石川県	七尾市 一部	土地改良	基準点測量 基準点測量	2級 3級	6点 8点	石川県中能農林総合事務所 助言 H24.8.3 D0068	株式会社津田測量	H24.8.1 H24.12.10
石川県	金沢市 一部	土地区画整理	基準点測量 基準点測量	3級 2級	5点 3点	金沢市末町土地区画整理組合 設立準備委員会 助言 H24.8.7 D0070	株式会社日本海コンサルタント	H24.8.6 H24.10.31
石川県	珠洲市 一部	その他	数値図化	2500	13.5km ²	石川県農林総合事務所 助言 H24.8.9 D0079	日本海測量株式会社	H24.7.17 H24.9.28
石川県	珠洲市 一部	その他	数値図化	2500	13.13km ²	石川県農林総合事務所 助言 H24.8.9 D0080	日本海航測株式会社	H24.7.23 H24.11.30
石川県	珠洲市 一部	その他	数値図化	2500	13.45km ²	石川県農林総合事務所 助言 H24.8.9 D0081	株式会社鳥越	H24.7.23 H24.11.30
石川県	輪島市 一部	砂防計画	数値図化	2500	14.31km ²	石川県農林総合事務所 助言 H24.8.10 D0082	羽咋測量設計株式会社	H24.7.26 H24.12.21
石川県	金沢市 一部 白山市 一部	地盤変動調査	水準測量	1級	68.5km 38点	石川県 助言 H24.8.22 D0088	株式会社国土開発センター	H24.8.16 H25.11.30
石川県	輪島市 一部	砂防計画	数値図化	2500	14km ²	石川県農林総合事務所 助言 H24.8.30 D0095	株式会社テクノマップ	H24.7.27 H24.12.21
石川県	七尾市 一部	地盤変動調査	水準測量	1級	9.8km 10点	石川県七尾市 助言 H24.9.5 D0101	株式会社日本海コンサルタント	H24.8.28 H24.12.15
石川県	七尾市 一部	土地区画整理	復旧測量(基準点) 復旧測量(基準点) 基準点測量 基準点測量	2級(座標補正) 3級(座標補正) 3級 4級	4点 11点 3点 161点	七尾市万行地区土地区画整理組合 助言 H24.9.5 D0102	アース測量設計株式会社	H24.9.1 H25.3.20
石川県	かほく市 一部	土地改良	基準点測量	2級	15点	石川県農林総合事務所 助言 H24.9.6 D0105	株式会社利水社 カホク測量設計株式会社	H24.8.27 H25.3.22
石川県	白山市 一部	砂防計画	航空レーザ測量	1000	16.2km ²	北陸地方整備局金沢河川国道事務所 助言 H24.9.14 D0108	株式会社バスコ	H24.9.10 H25.2.28
石川県	能美市 全域	総合計画	数値撮影(デジタル)	地上画素寸法 12cm	83.35km ²	石川県能美市 助言 H24.9.14 D0109	中日本航空株式会社 セントラル航業株式会社	H24.8.10 H24.12.27
石川県	宝達志水町 全域	固定資産	数値撮影(デジタル)	1000	111.68km ²	石川県宝達志水町 助言 H24.9.13 D0110	玉野総合コンサルタント株式会社	H24.10.1 H24.11.30
石川県	珠洲市 一部	砂防計画	数値図化	2500	13.43km ²	石川県農林総合事務所 助言 H24.9.18 D0113	有限会社高山測量設計事務所	H24.9.12 H25.1.31
石川県	金沢市 一部	河川管理	基準点測量 基準点測量 水準測量	3級 4級 3級	15点 30点 8.7km	石川県安原・高橋川工事事務所 助言 H24.9.21 D0118	株式会社加能技研	H24.9.5 H24.12.14
石川県	金沢市 一部	河川管理	数値図化 基準点測量 基準点測量	1000 3級 4級	0.51km ² 11点 22点	石川県安原・高橋川工事事務所 助言 H24.9.21 D0119	株式会社太陽測地社	H24.9.5 H24.12.14
石川県	金沢市 一部	道路計画	数値図化 水準測量	500 3級	0.021km ² 0.7km	北陸地方整備局金沢河川国道事務所 助言 H24.9.20 D0120	株式会社日本海コンサルタント	H24.9.18 H24.11.30
石川県	加賀市 一部	砂防計画	数値図化 写真地図作成(デジタルオルソ)	2500 2500	12.38km ² 18km ²	石川県南加賀土木総合事務所 助言 H24.10.11 D0131	株式会社北日本ジオグラフィ	H24.6.15 H24.10.31
石川県	小松市 一部	砂防計画	数値図化 写真地図作成(デジタルオルソ)	2500 2500	7.11km ² 15.75km ²	石川県南加賀土木総合事務所 助言 H24.10.11 D0132	日本海航測株式会社	H24.6.14 H24.10.31
石川県	志賀町 一部	砂防計画	数値図化	2500	6.2km ²	石川県中能土木総合事務所 助言 H24.11.13 D0148	株式会社津田測量	H24.7.12 H24.11.20
石川県	志賀町 一部	砂防計画	数値図化	2500	8.3km ²	石川県中能土木総合事務所 助言 H24.11.13 D0149	株式会社利水社	H24.7.31 H24.11.20

北陸地方

都道府県名	測量地域	測量目的	測量種別	縮尺・等級	事業量	測量計画機関(助言番号)	測量作業機関	実施時期
石川県	小松市 一部	土地区画整理	数値図化 基準点測量 基準点測量	500 2級 3級	0.298km ² 6点 11点	小松市沖周辺土地区画整理組合 助言 H24.11.13 D0150	株式会社国土開発センター	H24.9.24 H25.3.31
石川県	津幡町 一部	鉄道計画	数値撮影(デジタル)	地上画素寸法 9.6cm	135km ² 135km ²	鉄道建設・運輸施設整備支援機構鉄道建設本部大阪支社 助言 H24.11.19 D0152	アジア航測株式会社	H24.10.31 H25.3.15
福井県	敦賀市 一部		同時調整					
石川県	小松市 一部	河川計画	基準点測量 基準点測量	1級 3級	4点 10点	北陸地方整備局金沢河川国道事務所 助言 H24.11.27 D0164	株式会社国土開発センター	H24.11.1 H25.1.31
石川県	能美市 一部	その他	基準点測量 基準点測量	3級 4級	3点 0.48km ² 167	法務省金沢地方事務局 助言 H24.12.7 D0174	株式会社有川測量設計事務所	H24.11.27 H25.1.31
石川県	珠洲市 一部	都市計画	数値図化	2500	10.1km ²	石川県珠洲市 助言 H24.12.11 D0175	株式会社北日本ジオグラフィ	H24.10.16 H25.3.15
石川県	野々市市 一部	土地区画整理	基準点測量 基準点測量	2級 3級	4点 6点	野々市市柳町土地区画整理組合設立準備委員会 助言 H25.1.7 D0179	株式会社日本海コンサルタンツ	H25.1.7 H25.6.28
石川県	輪島市 一部	砂防計画	数値図化	2500	11km ²	石川県奥能登土木総合事務所 助言 H25.1.21 D0184	有限会社武田測量設計事務所	H24.8.24 H25.1.31
石川県	金沢市 一部	土地区画整理	基準点測量 基準点測量 基準点測量	1級 2級 3級	1点 6点 20点	金沢市戸板第二土地区画整理組合 助言 H25.2.4 D0191	株式会社日本海コンサルタンツ	H25.2.1 H25.6.28
石川県	七尾市 一部	都市計画	数値図化	2500	5.4km ²	石川県七尾市 助言 H25.2.28 D0196	株式会社北日本ジオグラフィ	H25.2.21 H25.3.22
石川県	能美市 一部 白山市 一部	鉄道計画	基準点測量 基準点測量 水準測量	1級 3級 2級	38点 140点 65.7km	鉄道建設・運輸施設整備支援機構鉄道建設本部大阪支社 助言 H25.3.4 D0197	株式会社日本海コンサルタンツ	H25.3.4 H25.6.30
福井県	加賀市 一部 小松市 一部 あわら市 一部		復旧測量(基準点) 復旧測量(基準点)	1級(改測) 2級(改測)	2点 1点			
石川県	志賀町 一部	砂防計画	数値図化	2500	5.5km ²	石川県中能登土木総合事務所 助言 H25.3.28 D0200	石川都市開発株式会社	H24.12.28 H25.3.29
福井県	池田町 一部	土地改良	復旧測量(基準点) 復旧測量(基準点) 復旧測量(基準点)	2級 3級 4級	2点 6点 20点	福井県丹南農林総合事務所 助言 H24.6.7 D0019	福井県土地改良事業団体連合会	H23.1.10 H24.7.2
福井県	鯖江市 一部	土地改良	復旧測量(基準点) 復旧測量(基準点) 復旧測量(基準点)	2級 3級 4級	4点 15点 44点	福井県丹南農林総合事務所 助言 H24.6.7 D0020	福井県土地改良事業団体連合会	H24.1.31 H24.7.2
福井県	越前町 一部	土地改良	復旧測量(基準点) 復旧測量(基準点) 復旧測量(基準点)	2級 3級 4級	3点 7点 35点	福井県丹南農林総合事務所 助言 H24.6.7 D0021	福井県土地改良事業団体連合会	H23.1.10 H24.7.2
福井県	敦賀市 一部	道路計画	基準点測量 基準点測量 基準点測量 基準点測量	1級 2級 3級 4級	4点 4点 16点 76点	福井県嶺南振興局敦賀土木事務所 助言 H24.6.12 D0022	京福コンサルタント株式会社	H24.6.7 H24.8.3
福井県	美浜町 一部	道路計画	基準点測量 基準点測量 基準点測量	1級 2級 3級	5点 6点 7点	福井県嶺南振興局敦賀土木事務所 助言 H24.6.12 D0023	株式会社エイコー技術コンサルタント	H24.6.7 H24.8.3
福井県	福井市 全域	総合計画	数値撮影(デジタル) 写真地図作成(デジタルオルソ) 数値図化	地上画素寸法 11cm 1000 1000	536.19km ² 536.19km ² 3.9km ²	福井県福井市 助言 H24.6.28 D0042	株式会社パスコ	H24.6.20 H25.3.31
福井県	福井市 一部	土地区画整理	復旧測量(基準点) 復旧測量(基準点) 復旧測量(基準点)	1級 3級 4級	9点 49点 683点	福井県福井市 助言 H24.6.28 D0043	株式会社サンワコン	H23.9.27 H24.7.31
福井県	高浜町 一部	道路計画	基準点測量 基準点測量 基準点測量 基準点測量 水準測量	1級 2級 3級 4級 3級	4点 4点 4点 77点 17.8km	福井県嶺南振興局小浜土木事務所 助言 H24.6.29 D0044	京福コンサルタント株式会社	H24.7.2 H24.10.1
福井県	越前町 一部	土地改良	基準点測量 基準点測量 基準点測量	500 1000 2級	0.371km ² 0.371km ² 5点	福井県丹南農林総合事務所 助言 H24.7.23 D0055	福井県土地改良事業団体連合会	H24.6.19 H25.3.25
福井県	福井市 一部	土地改良	基準点測量 基準点測量 基準点測量	500 1000 2級	0.314km ² 0.314km ² 4点	福井県福井農林総合事務所 助言 H24.7.31 D0058	福井県土地改良事業団体連合会	H24.7.4 H25.3.25
福井県	勝山市 一部	その他	数値撮影(デジタル) 数値図化(同時調整含む)	地上画素寸法 12cm 1000	0.85km ² 0.85km ²	福井県勝山市 助言 H24.8.7 D0075	大和興業株式会社	H24.8.6 H24.10.31
福井県	勝山市 一部	土地改良	基準点測量 基準点測量 基準点測量	500 2級 4級	0.045km ² 2点 8点	福井県奥越農林総合事務所 助言 H24.8.8 D0076	福井県土地改良事業団体連合会	H24.6.19 H25.3.22
福井県	おおい町 一部	その他	基準点測量 基準点測量 基準点測量 水準測量	1級 2級 3級 3級	4点 4点 4点 9.9km 2点	福井県嶺南振興局小浜土木事務所 助言 H24.8.9 D0083	株式会社若狭開発技術センター	H24.8.16 H24.10.15
福井県	あわら市 一部	土地改良	基準点測量 基準点測量 基準点測量	500 1000 2級	0.504km ² 0.504km ² 7点	福井県坂井農林総合事務所 助言 H24.9.5 D0099	福井県土地改良事業団体連合会	H24.6.15 H25.3.25
福井県	高浜町 全域	総合計画	数値撮影(デジタル) 写真地図作成(デジタルオルソ)	地上画素寸法 10cm(14コース) 1000	72.2km ² 72.2km ²	福井県高浜町 助言 H24.9.28 D0123	朝日航洋株式会社	H24.9.1 H24.12.31

北陸地方

都道府県名	測量地域	測量目的	測量種別	縮尺・等級	事業量	測量計画機関(助言番号)	測量作業機関	実施時期
福井県	高浜町 全域	総合計画	数値図化 修正測量	1000 1000	1.7km ² 3.8km ²	福井県高浜町 助言 H24.9.28 D0124	朝日航洋株式会社	H24.9.1 H24.12.31
福井県	あわら市 一部 福井市 一部	地盤変動 調査	水準測量	2級	59.9km	福井県 助言 H24.10.1 D0126	株式会社サンワコン	H24.10.1 H25.2.28
福井県	福井市 一部	地盤変動 調査	水準測量 復旧測量(水 準)	2級 2級	118.17km 1点	福井県福井市 助言 H24.10.11 D0136	株式会社サンワコン	H24.10.9 H25.2.28
福井県	大野市 一部	道路計画	復旧測量(基 準点) 基準点測量 基準点測量 基準点測量 復旧測量(基 準点)	3級 1級 3級 2級 1級	2点 3点 4点 5点 2点	近畿地方整備局福井河川国道 事務所 助言 H24.10.15 D0138	復建調査設計株式会社	H24.10.1 H25.1.31
福井県	大野市 一部	道路計画	基準点測量 基準点測量 基準点測量	3級 1級 2級	13点 5点 1点	近畿地方整備局福井河川国道 事務所 助言 H24.10.15 D0139	株式会社エイコー技術コ ンサルタント	H24.10.1 H25.1.31
福井県	あわら市 一部	河川管理	その他 写真地図作 成(デジタル オルソ) 数値図化	撮影(アナログ) 1000 1000	10.5km ² 10.5km ² 0.23km ²	福井県あわら市 助言 H24.10.25 D0145	国際航業株式会社	H24.10.22 H25.2.28
福井県	越前町 一部	道路管理	基準点測量 基準点測量 復旧測量(基 準点)	3級 4級 2級(座標補正)	1点 5点 3点	近畿地方整備局福井河川国道 事務所 助言 H24.11.14 D0153	株式会社帝国コンサルタ ント	H24.11.12 H25.3.10
福井県	大野市 一部	ダム計画	航空レーザ測 量	1000	16.6km ²	近畿地方整備局九頭竜川ダム 統合管理事務所 助言 H24.11.30 D0166	株式会社パスコ	H24.11.20 H25.2.28
福井県	敦賀市 一部	道路管理	修正測量 修正測量	500 1000	1.46km 0.14km	福井県敦賀市 助言 H24.12.7 D0172	株式会社パスコ	H24.12.7 H25.3.15
福井県	福井市 一部 小浜市 一部	河川計画	数値撮影(デ ジタル) 地上画素寸法 同時調整 15cm	12500 1000	161.7km ² 161.7km ²	近畿地方整備局福井河川国道 事務所 助言 H24.12.14 D0176	株式会社かんこう	H24.12.5 H25.2.28
福井県	福井市 一部	その他	基準点測量	4級	86点	法務省福井地方事務局 助言 H24.12.17 D0177	株式会社西岡設計事務 所	H24.12.10 H25.2.28
福井県	敦賀市 一部	道路計画	基準点測量 基準点測量 基準点測量 復旧測量(基 準点) 水準測量	1級 2級 3級 2級(改測) 3級	2点 1点 6点 1点 1.98km	中日本高速道路株式会社名古 屋支社敦賀工事事務所 助言 H25.1.25 D0186	株式会社ワカサコンサル	H25.1.10 H25.7.1
福井県	福井市 一部	地盤変動 調査	水準測量	1級新設	6km 1点	福井県 助言 H25.2.27 D0195	株式会社サンワコン	H25.2.18 H25.3.15
福井県	坂井市 一部	土地区画 整理	基準点測量	3級	7点	(仮称)春江随応寺東部土地区 画整理組合準備委員会 助言 H25.3.14 D0199	株式会社春江エンジニア リング	H25.3.11 H25.12.31
福井県	福井市 一部	道路計画	基準点測量 基準点測量 基準点測量 現地測量(数 値地形図作 成) 数値図化 その他	1級 3級 4級 500 1000	6点 14点 503点 1.049km ² 0.284km ² 5.3km	福井県福井土木事務所 助言 H25.3.29 D0202	光進企画調査株式会社	H25.3.6 H25.6.28

中部地方

都道府県名	測量地域	測量目的	測量種別	縮尺・等級	事業量	測量計画機関(助言番号)	測量作業機関	実施時期
岐阜県	各務原市 一部	都市計画	基準点測量	3級	3点	岐阜県各務原市 助言 H24.4.16 E0002	株式会社帝国建設コンサルタン	H24.4.9 H24.4.27
岐阜県	可児市 一部	総合計画	基準点測量	2級	1点	岐阜県可児市 助言 H24.4.19 E0006	株式会社林事務所	H24.4.13 H24.5.31
岐阜県	土岐市 一部	土地区画整理	基準点測量 基準点測量 基準点測量	2級 3級 4級	1点 5点 104点	土岐市妻木南部土地区画整理 組合 助言 H24.4.26 E0012	株式会社帝国建設コンサルタン	H24.3.29 H24.5.28
岐阜県	池田町 全域	固定資産	数値撮影(デジタル) 数値図化(同時調整含む)	地上画素寸法 12cm 1000	38.79km ² 38.79km ²	岐阜県池田町 助言 H24.5.11 E0018	朝日航洋株式会社	H24.4.25 H25.3.19
岐阜県	岐阜市 一部	土地区画整理	基準点測量	4級	121点	岐阜市鷺山・下土居土地区画整理 組合 助言 H24.5.23 E0022	株式会社朝日工営	H24.5.2 H24.5.31
岐阜県	本巣市 全域	道路管理	修正測量	1000	6km	岐阜県本巣市 助言 H24.5.28 E0025	株式会社帝国建設コンサルタン	H24.5.28 H25.3.22
岐阜県	大垣市 一部	基準点管理	水準測量	2級	102km	岐阜県大垣市 助言 H24.6.1 E0029	大共測量株式会社	H24.4.18 H24.8.31
岐阜県	各務原市 一部	その他	基準点測量 用地測量	4級 500	1点 0.004km ²	防衛省東海防衛支局 助言 H24.6.13 E0031	東和コンサルタント株式会社	H24.5.29 H24.7.31
岐阜県	各務原市 一部	基準点管理	基準点測量	座標補正	13点	岐阜県各務原市 助言 H24.6.13 E0032	東和コンサルタント株式会社	H24.5.29 H24.7.31
岐阜県	羽島市 一部	基準点管理	基準点測量	3級	3点	岐阜県羽島市 助言 H24.6.12 E0035	大同コンサルタンツ株式会社	H24.6.11 H24.10.31
岐阜県	美濃市 全域	総合計画	数値撮影(デジタル) 写真地図作成(デジタル オルソ)	地上画素寸法 14cm 1000	117.05km ² 77.76km ²	岐阜県美濃市 助言 H24.6.14 E0037	アジア航測株式会社	H24.6.8 H25.2.18
岐阜県	土岐市 一部	基準点管理	復旧測量(基準点)	その他	144点	岐阜県土岐市 助言 H24.6.14 E0038	株式会社上智	H24.5.28 H24.7.31
岐阜県	高山市 全域	都市計画	数値撮影(デジタル) 修正測量 数値図化	地上画素寸法 12cm 2500 1000	194.02km ² 150km ² 13.7km ²	岐阜県高山市 助言 H24.6.27 E0040	株式会社パスコ	H24.6.20 H25.3.8
岐阜県	各務原市 全域	総合計画	数値図化(同時調整含む) 数値撮影(デジタル) 修正測量 修正測量	1000 地上画素寸法: 16cm 1000 2500	87.8km ² 87.8km ² 67.6km ² 87.8km ²	岐阜県各務原市 助言 H24.7.4 E0046	株式会社帝国建設コンサルタン	H24.7.1 H25.3.31
岐阜県	東白川村 一部	道路計画	基準点測量	2級	1点	岐阜県東白川村 助言 H24.7.6 E0051	株式会社帝国建設コンサルタン	H24.6.19 H24.11.22
岐阜県	下呂市 一部	土地改良	基準点測量 基準点測量 基準点測量	2級 3級 4級	1点 2点 15点	岐阜県下呂市 助言 H24.7.9 E0054	株式会社飛州コンサルタン	H24.5.10 H24.7.17
岐阜県	美濃加茂市 一部	土地区画整理	基準点測量	3級	5点	岐阜県美濃加茂市 助言 H24.7.18 E0060	株式会社オオバ	H24.7.2 H24.12.21
岐阜県	白川町 一部	道路計画	基準点測量	3級	4点	中部地方整備局岐阜国道事務所 助言 H24.7.18 E0061	株式会社イビソク	H24.7.17 H24.9.28
岐阜県	恵那市 一部	その他	基準点測量 基準点測量	地籍図根三角点 (座標補正) 地籍図根多角点 (座標補正)	566点 68351点	岐阜県恵那市 助言 H24.7.24 E0066	株式会社上智	H24.5.28 H24.9.21
岐阜県	多治見市 一部	その他	基準点測量	3級	4点	岐阜県多治見市 助言 H24.7.24 E0068	株式会社帝国建設コンサルタン	H24.6.21 H24.11.30
岐阜県	可児市 全域	都市計画	修正測量 修正測量	2500(地形、地物等) 1000(道路、家屋等)	87.6km ² 87.6km ²	岐阜県可児市 助言 H24.7.23 E0069	国際航業株式会社	H24.6.29 H25.3.15
岐阜県	瑞穂市 全域	都市計画	修正測量 修正測量	2500 1000	28.19km ² 5.21km ²	岐阜県瑞穂市 助言 H24.7.26 E0072	朝日航洋株式会社	H24.6.29 H25.1.31
岐阜県	関市 一部	都市計画	修正測量 地形図等成果の座標補正	2500 2500	102km ² 102km ²	岐阜県関市 助言 H24.7.27 E0074	アジア航測株式会社	H24.7.23 H25.3.15
岐阜県	御嵩町 全域	総合計画	数値撮影(デジタル) 写真地図作成(デジタル オルソ)	地上画素寸法 18cm 1000	56.6km ² 56.6km ²	岐阜県御嵩町 助言 H24.8.3 E0078	中日本航空株式会社	H24.7.31 H25.1.31
岐阜県	安八町 一部 輪之内町 一部 笠松町 一部 津津市 一部 瑞穂市 一部 羽島市 一部 大垣市 一部 岐阜市 一部	河川管理	数値撮影(デジタル) 写真地図作成(デジタル オルソ)	地上画素寸法 20cm 2500	293km ² 293km ²	中部地方整備局木曾川上流河川事務所 助言 H24.8.3 E0080	株式会社フジヤマ	H24.8.3 H25.1.18
岐阜県	各務原市 一部	その他	用地測量 基準点測量	250 4級(座標補正)	0.002km ² 4点	防衛省東海防衛支局 助言 H24.8.20 E0084	株式会社メイホーエンジニアリング	H24.8.16 H24.11.30
岐阜県	岐阜市 全域	都市計画	地図編集 修正測量 地形図等成果の座標補正	10000 2500 2500	202.98km ² 24.63km ² 24.63km ²	岐阜県岐阜市 助言 H24.8.13 E0086	株式会社帝国建設コンサルタン	H24.7.20 H25.3.11
岐阜県	郡上市 全域	総合計画	数値撮影(デジタル) 写真地図作成(デジタル オルソ)	地上画素寸法 18cm 1000	711km ²	岐阜県郡上市 助言 H24.8.13 E0087	中日本航空株式会社	H24.7.10 H24.12.20
岐阜県	岐阜市 一部 多治見市 全域 中津川市 一部 羽島市 全域 各務原市 一部	総合計画	修正測量 修正測量 修正測量	1000 2500 5000	102km ² 306.1km ² 568.5km ²	岐阜県 助言 H24.8.17 E0093	株式会社帝国建設コンサルタン	H24.8.21 H25.1.18
岐阜県	御嵩町 一部	基準点管理	基準点測量	1級	11点	岐阜県御嵩町 助言 H24.8.20 E0094	株式会社林事務所	H24.8.20 H24.10.31
岐阜県	可児市 一部	総合計画	基準点測量 基準点測量	2級 3級	3点 1点	岐阜県可児市 助言 H24.8.20 E0095	株式会社林事務所	H24.8.20 H24.10.31
岐阜県	美濃加茂市 全域	都市計画	数値撮影(デジタル) 修正測量 修正測量	地上画素寸法 12cm 1000 2500	74.81km ² 45.01km ² 45.1km ²	岐阜県美濃加茂市 助言 H24.8.24 E0100	中日本航空株式会社	H24.8.1 H25.3.31

中部地方

都道府県名	測量地域	測量目的	測量種別	縮尺・等級	事業量	測量計画機関(助言番号)	測量作業機関	実施時期
岐阜県	高山市 一部	砂防計画	修正測量 地形図等成 果の座標補 正 数値図化	2500 2500	72.6km ² 471.8km ²	北陸地方整備局神通川水系砂 防事務所 助言 H24.8.28 E0101	日本海航測株式会社	H24.7.20 H25.1.31
岐阜県	北方町 一部	土地区画 整理	基準点測量	3級	7点	北方町加茂土地区画整理組合 助言 H24.8.29 E0102	株式会社帝国建設コン サルタント	H24.8.10 H24.9.28
岐阜県	白川村 一部	道路管理	既成図数値 化 数値図化 修正測量	1000 1000 1000	5.41km ² 5.41km ² 5.41km ²	岐阜県白川村 助言 H24.8.29 E0103	株式会社パスコ	H24.8.27 H25.2.28
岐阜県	郡上市 一部	ダム計画	基準点測量 基準点測量	1級 3級	5点 29点	岐阜県長良川上流河川開発工 事事務所 助言 H24.9.5 E0109	株式会社帝国建設コン サルタント	H24.7.27 H24.12.18
岐阜県	瑞浪市 一部	道路計画	基準点測量 基準点測量	2級(座標補正) 3級	6点 3点	岐阜県瑞浪市 助言 H24.9.20 E0119	株式会社帝国建設コン サルタント	H24.8.2 H25.3.22
岐阜県	高山市 一部	砂防計画	航空レーザ測 量 航空レーザ測 量	1mメッシュ 5mメッシュ	90km ² 90km ²	北陸地方整備局神通川水系砂 防事務所 助言 H24.9.19 E0121	中日本航空株式会社	H24.8.18 H25.2.28
岐阜県	下呂市 一部	道路計画	航空レーザ測 量 数値撮影(デ ジタル) 数値図化(同 時調整含む) 写真地図作 成(デジタル オルソ)	地上画素寸法: 18cm 2500 2500	6km ² 20.1km ² 6km ² 6km ²	中部地方整備局高山国道事務 所 助言 H24.9.24 E0129	中日本航空株式会社	H24.9.4 H24.12.21
岐阜県	瑞浪市 全域	固定資産	数値撮影(デ ジタル) 写真地図作 成(デジタル オルソ)	地上画素寸法 18cm 1000	175km ² 175km ²	岐阜県瑞浪市 助言 H24.9.25 E0131	中日本航空株式会社	H24.10.3 H25.3.31
岐阜県	中津川市 一部	道路計画	基準点測量	3級	4点	岐阜県中津川市 助言 H24.10.2 E0132	株式会社テイコク	H24.10.1 H25.3.25
岐阜県	高山市 一部 白川村 一部	砂防計画	航空レーザ測 量 航空レーザ測 量	1mメッシュ 5mメッシュ	270km ² 270km ²	北陸地方整備局神通川水系砂 防事務所 助言 H24.10.1 E0135	株式会社パスコ	H24.9.4 H25.2.28
岐阜県	岐阜市 一部	道路管理	数値図化 数値図化 既成図数値 化 既成図数値 化 修正測量 修正測量 地形図等成 果の座標補 正	1000 500 1000 500 1000 500 1000	0.588km ² 0.093km ² 0.81km ² 0.086km ² 12.4km ² 9.8km ² 6.96km ²	岐阜県岐阜市 助言 H24.10.4 E0142	アジア航測株式会社	H24.9.6 H25.3.22
岐阜県	本巣市 一部 瑞穂市 一部	道路計画	基準点測量 基準点測量 基準点測量 基準点測量	1級(改測) 3級(新設) 3級(改算) 4級	7点 3点 32点 235点	中部地方整備局岐阜国道事務 所 助言 H24.10.9 E0143	株式会社エイト日本技術 開発	H24.10.5 H25.1.31
岐阜県	安八町 一部 輪之内町 一部 神戸町 一部 養老町 一部 笠松町 一部 岐南町 一部 海津市 一部 瑞穂市 一部 羽島市 一部 大垣市 一部 江南市 一部 一宮市 一部 愛西市 一部 稲沢市 一部	地盤変動 調査	水準測量 復旧測量(水 準)	1級 1級	92.3km 2点	中部地方整備局木曾川上流河 川事務所 助言 H24.10.16 E0152	株式会社中部テック	H24.10.29 H25.3.22
岐阜県	高山市 一部 白川村 一部	砂防計画	数値撮影(デ ジタル)	地上画素寸法 20cm	411.7km ²	北陸地方整備局神通川水系砂 防事務所 助言 H24.10.17 E0158	株式会社パスコ	H24.10.15 H25.2.28
岐阜県	多治見市 一部	その他	基準点測量	街区多角点(節 点)	163点	岐阜県多治見市 助言 H24.10.31 E0173	株式会社帝国建設コン サルタント	H24.10.25 H24.12.28
岐阜県	各務原市 一部	基準点管 理	基準点測量 基準点測量 基準点測量	1級(座標補正) 2級(座標補正) 3級(座標補正)	17点 2点 79点	岐阜県各務原市 助言 H24.10.31 E0178	株式会社帝国建設コン サルタント	H24.8.20 H24.12.14
岐阜県	各務原市 一部	その他	基準点測量	3級	1点	岐阜県各務原市 助言 H24.10.31 E0179	株式会社テイコク	H24.9.21 H25.3.25
岐阜県	安八町 一部 輪之内町 一部 養老町 一部 海津市 一部 瑞穂市 一部 羽島市 一部 大垣市 一部	地盤変動 調査	水準測量	1級	63.3km	岐阜県 助言 H24.11.2 E0192	大日コンサルタント株式 会社	H24.10.4 H25.2.28
岐阜県	海津市 全域	道路管理	既成図数値 化 地形図等成 果の座標補 正 修正測量	1000	1129.7km 1129.7km 1.4km	岐阜県海津市 助言 H24.11.7 E0198	株式会社パスコ	H24.11.7 H25.1.18
岐阜県	各務原市 一部	土地区画 整理	基準点測量	4級座標補正	25点	鶯沼駅東部土地区画整理組合 助言 H24.11.14 E0204	大同コンサルタンツ株式 会社	H24.11.12 H25.2.28
岐阜県	岐阜市 一部	土地区画 整理	基準点測量	3級	4点	岐阜市正木西部土地区画整理 組合 助言 H24.11.14 E0205	株式会社テイコク	H24.10.26 H25.1.31
岐阜県	山県市 一部 関市 一部	砂防計画	航空レーザ測 量	1mメッシュ、5m メッシュ	225km ²	中部地方整備局越美山系砂防 事務所 助言 H24.11.30 E0222	株式会社パスコ	H24.11.7 H25.3.22
岐阜県	可児市 一部	総合計画	基準点測量	3級	1点	岐阜県可児市 助言 H24.11.27 E0223	株式会社林事務所	H24.11.20 H25.1.31
岐阜県	瑞浪市 一部	道路管理	数値図化	500	0.73km	岐阜県瑞浪市 助言 H24.11.30 E0230	株式会社テイコク	H24.10.21 H24.12.21
岐阜県	各務原市 一部	総合計画	基準点測量	3級	12点	岐阜県各務原市 助言 H24.12.6 E0241	株式会社テイコク	H24.11.1 H24.12.14
岐阜県	下呂市 一部	道路管理	基準点測量 基準点測量 基準点測量 基準点測量	2級 4級 1級(座標補正) 3級(座標補正)	1点 49点 2点 9点	国土交通省 中部地方整備局 高山国道事務所 助言 H24.12.13 E0253	株式会社朝日工営	H24.9.7 H25.2.28

中部地方

都道府県名	測量地域	測量目的	測量種別	縮尺・等級	事業量	測量計画機関(助言番号)	測量作業機関	実施時期
岐阜県	岐阜市 一部	道路管理	修正測量	500	5.2km	中部地方整備局岐阜国道事務所 助言 H24.12.28 E0257	株式会社アスコ	H24.11.12 H25.3.12
岐阜県	岐阜市 全域	固定資産	数値撮影(デジタル)	地上画素寸法 12cm	202.89km ²	岐阜県岐阜市 助言 H24.12.21 E0258	アジア航測株式会社	H24.12.25 H25.2.28
岐阜県	笠松町 一部	道路管理	既成図数値化 地形図等成果の座標補正 修正測量	500 500	1.8km 1.8km	岐阜県笠松町 助言 H24.12.21 E0265	株式会社パスコ	H24.12.20 H25.3.29
岐阜県	関市 一部	都市計画	基準点測量	4級	19点	岐阜県関市 助言 H24.12.28 E0274	ホームアシスト合同会社	H24.12.25 H25.3.15
岐阜県	土岐市 一部	その他	基準点測量	4級	167点	法務省岐阜地方法務局 助言 H25.1.22 E0290	有限会社ミツヤ測量	H25.1.14 H25.2.28
岐阜県	羽島市 一部	総合計画	基準点測量	3級	2点	岐阜県岐阜土木事務所 助言 H25.1.31 E0307	大同コンサルタンツ株式会社	H25.2.6 H25.3.15
岐阜県	揖斐川町 一部	その他	基準点測量	1級(改測)	8点	中部地方整備局木曾川上流河川事務所 助言 H25.2.1 E0309	株式会社テイコク	H25.1.25 H25.2.25
岐阜県	関市 一部	総合計画	基準点測量 基準点測量	東北地方太平洋 沖地震の座標補正(PatchJGD 日本測地系から 世界測地系への 座標変換	4点 4点	国土交通省 中部地方整備局 岐阜国道事務所 助言 H25.2.4 E0313	株式会社創信	H24.10.24 H25.3.15
岐阜県	川辺町 一部	総合計画	基準点測量	座標補正	8点	岐阜県川辺町 助言 H25.2.12 E0318	玉野総合コンサルタンツ株式会社	H25.2.13 H25.2.28
岐阜県	御嵩町 一部 土岐市 一部 恵那市 一部 瑞浪市 一部 中津川市 一部 多治見市 一部	道路管理	数値撮影(デジタル) 同時調整	地上画素寸法 6cm	82.6km ² 82.6km ²	中部地方整備局多治見砂防国道事務所 助言 H25.2.15 E0325	株式会社パスコ	H25.2.6 H25.3.28
岐阜県	御嵩町 一部	その他	基準点測量	3級	3点	岐阜県御嵩町 助言 H25.2.18 E0328	株式会社林事務所	H25.2.13 H25.3.29
岐阜県	岐阜市 一部	総合計画	基準点測量 基準点測量	3級 3級	6点 1点	岐阜県岐阜市 助言 H25.2.21 E0331	大日コンサルタンツ株式会社	H25.2.8 H25.3.29
岐阜県	養老町 一部	道路管理	基準点測量	2級	1点	中日本高速道路株式会社名古屋支社岐阜工務事務所 助言 H25.2.28 E0337	株式会社帝国コンサルタンツ	H25.1.23 H25.5.22
岐阜県	垂井町 一部	総合計画	基準点測量 基準点測量	1級 2級	8点 7点	岐阜県垂井町 助言 H25.3.13 E0345	株式会社イビソク	H25.3.10 H25.3.29
岐阜県	美濃加茂市 一部	総合計画	基準点測量 基準点測量	2級 3級	1点 3点	岐阜県美濃加茂市 助言 H25.3.15 E0351	大日コンサルタンツ株式会社	H25.3.18 H25.4.30
岐阜県	大垣市 一部 本巣市 一部 関ヶ原町 一部 揖斐川町 全域	砂防計画	地形図等成果の座標補正	1mメッシュ	500km ²	中部地方整備局越美山系砂防事務所 助言 H25.3.15 E0352	株式会社パスコ	H25.1.25 H25.3.22
岐阜県	多治見市 一部	土地区画整理	基準点測量 基準点測量		4点 1.8km 10点	多治見住吉土地区画整理組合 助言 H25.3.26 E0353	株式会社 SST	H25.3.25 H25.9.25
岐阜県	郡上市 全域 山県市 全域 各務原市 一部 美濃市 全域 関市 全域 岐阜市 一部	森林計画	数値撮影(デジタル) 写真地図作成(デジタル オルソ)	地上画素寸法 36cm 5000	2138.3km ² 2138.3km ²	岐阜県 助言 H25.3.26 E0355	アジア航測株式会社	H25.4.11 H25.11.29
静岡県	静岡市 一部	道路計画	基準点測量	2級	4点	中日本高速道路株式会社東京支社清水工務事務所 助言 H24.4.20 E0007	第一航業株式会社	H24.4.6 H24.8.15
静岡県	静岡市 一部	道路計画	基準点測量	2級	3点	中日本高速道路株式会社東京支社清水工務事務所 助言 H24.5.25 E0024	キューメートル株式会社	H24.4.9 H24.10.31
静岡県	掛川市 一部	総合計画	基準点測量 基準点測量	3級 4級	8点 0.75km ²	静岡県掛川市 助言 H24.6.13 E0034	大鐘測量設計株式会社	H24.5.28 H24.12.28
静岡県	浜松市 一部	その他	基準点測量 基準点測量 基準点測量	1級 3級 4級	1点 2点 12点	防衛省南関東防衛局 助言 H24.7.9 E0045	株式会社アスカ	H24.6.9 H24.11.20
静岡県	清水町 一部 三島市 一部 沼津市 一部	河川管理	基準点測量 基準点測量 水準測量	2級 3級 3級	16点 105点 19.5km	中部地方整備局沼津河川国道事務所 助言 H24.7.5 E0050	株式会社パスコ	H24.7.2 H24.10.19
静岡県	函南町 一部 伊豆の国市 一部 伊豆市 一部 三島市 一部 沼津市 一部	河川管理	基準点測量 基準点測量	2級 3級	13点 81点	中部地方整備局沼津河川国道事務所 助言 H24.7.9 E0053	不二総合コンサルタンツ株式会社	H24.7.2 H24.10.19
静岡県	浜松市 一部	都市計画	数値図化	500	0.31km ²	静岡県浜松市 助言 H24.7.13 E0056	株式会社フジヤマ	H24.7.11 H25.2.15
静岡県	掛川市 一部	総合計画	基準点測量	3級	4点	静岡県掛川市 助言 H24.7.13 E0058	大鐘測量設計株式会社	H24.7.17 H24.11.30
静岡県	伊豆の国市 一部	総合計画	基準点測量	3級	40点	静岡県伊豆の国市 助言 H24.7.24 E0067	協和コンサルタンツ株式会社	H24.5.17 H25.1.25
静岡県	浜松市 一部	道路計画	数値撮影(デジタル) 数値図化(同時調整含む)	地上画素寸法 16cm 1000	1.4km ² 1.4km ²	静岡県浜松市 助言 H24.7.23 E0070	株式会社フジヤマ	H24.7.20 H24.9.28
静岡県	静岡市 一部	道路計画	基準点測量	2級	3点	中日本高速道路株式会社東京支社清水工務事務所 助言 H24.7.24 E0071	キタイ設計株式会社	H24.5.31 H24.11.26
静岡県	静岡市 一部	道路計画	基準点測量	2級	5点	中日本高速道路株式会社東京支社清水工務事務所 助言 H24.7.31 E0073	株式会社フジヤマ	H24.5.22 H25.2.5
静岡県	藤枝市 一部	土地区画整理	基準点測量 基準点測量	3級 4級	8点 8点	藤枝市水守土地区画整理組合 助言 H24.8.15 E0083	株式会社サン設計	H24.8.13 H24.12.21
静岡県	焼津市 一部	土地区画整理	用地測量	500	11.69km ²	静岡県焼津市 助言 H24.8.17 E0091	玉野総合コンサルタンツ株式会社	H24.6.20 H25.3.8
静岡県	伊東市 全域	都市計画	数値撮影(デジタル) 数値図化(同時調整含む) 数値図化(同時調整含む) 修正測量 修正測量 既成図数値化	地上画素寸法 16cm 1000 2500 1000 2500 1000 2500	124.13km ² 124.13km ² 124.13km ² 124.13km ² 124.13km ² 124.13km ² 124.13km ²	静岡県伊東市 助言 H24.8.29 E0108	株式会社東日	H24.7.30 H26.3.25

中部地方

都道府県名	測量地域	測量目的	測量種別	縮尺・等級	事業量	測量計画機関(助言番号)	測量作業機関	実施時期
静岡県	静岡市 一部	土地区画整理	基準点測量 基準点測量	4級 3級	28点 9点	静岡県静岡市 助言 H24.9.11 E0110	玉野総合コンサルタント株式会社	H24.9.20 H25.3.15
静岡県	藤枝市 全域	都市計画	地図編集 既成図数値化 修正測量	10000 10000 2500	124.59km ² 69.44km ² 6km ²	静岡県藤枝市 助言 H24.9.7 E0111	アジア航測株式会社	H24.8.24 H25.1.31
静岡県	掛川市 一部	土地改良	基準点測量	3級	6点	静岡県中遠農林事務所 助言 H24.9.18 E0118	株式会社中部総合コンサルタント	H24.9.17 H24.11.20
静岡県	沼津市 一部 富士市 一部	砂防計画	航空レーザ測量	1mメッシュ、5mメッシュ	222km ²	中部地方整備局富士砂防事務所	株式会社パスコ	H24.9.11 H24.12.10
静岡県	沼津市 一部	総合計画	数値図化	500	0.72km ²	国土交通省土地・建設産業局 地籍整備課 助言 H24.9.28 E0133	株式会社パスコ	H24.9.26 H25.1.21
静岡県	掛川市 一部	総合計画	基準点測量	3級	6点	静岡県掛川市 助言 H24.10.10 E0148	株式会社フジヤマ	H24.8.6 H25.2.28
静岡県	掛川市 一部	総合計画	基準点測量	3級	8点	静岡県掛川市 助言 H24.10.16 E0150	株式会社共和コンサルタント	H24.11.1 H24.12.21
静岡県	伊豆の国市 一部	その他	基準点測量	3級	2点	静岡県伊豆の国市 助言 H24.10.16 E0151	協和コンサルタント株式会社	H24.9.7 H24.11.20
静岡県	吉田町 一部 島田市 一部 静岡市 一部	海岸保全	航空レーザ測量	1mメッシュ	246km ²	中部地方整備局静岡河川事務所 助言 H24.10.16 E0154	中日本航空株式会社	H24.9.13 H25.3.25
静岡県	菊川市 一部	土地区画整理	基準点測量 基準点測量	2級 3級	2点 7点	菊川市宮の西土地区画整理組合 助言 H24.10.16 E0156	不二総合コンサルタント株式会社	H24.9.10 H25.1.31
静岡県	浜松市 一部	道路計画	数値撮影(デジタル) 数値撮影(デジタル) 航空レーザ測量 数値図化 数値図化	地上画素寸法 38cm 地上画素寸法 14cm 1mメッシュ 2500	19.2km ² 12.8km ² 8.6km ² 4.2km ² 8.6km ²	中部地方整備局浜松河川国道事務所 助言 H24.10.22 E0165	アジア航測株式会社	H24.9.12 H25.2.28
静岡県	静岡市 一部	その他	基準点測量 水準測量	1級 3級	1点 3km	中部地方整備局静岡国道事務所 助言 H24.10.31 E0171	株式会社トップエンジニア	H24.9.28 H25.3.15
静岡県	富士市 一部	固定資産	数値撮影(デジタル) 写真地図作成(デジタルオルソ)	地上画素寸法 20cm 2500	217.82km ² 217.82km ²	静岡県富士市 助言 H24.10.22 E0172	株式会社パスコ	H24.6.13 H25.2.28
静岡県	静岡市 一部	土地改良	基準点測量 基準点測量	2級 3級	2点 3点	静岡県中部農林事務所 助言 H24.11.6 E0195	静岡県土地改良事業団体連合会	H24.9.24 H25.3.15
静岡県	沼津市 一部	その他	基準点測量	4級	116点	法務省静岡地方法務局 助言 H24.11.8 E0199	公益社団法人静岡県公共嘱託登記士地家屋調査士協会	H24.11.1 H25.2.28
静岡県	焼津市 一部	都市計画	修正測量	2500	9.04km ²	静岡県焼津市 助言 H24.11.19 E0209	国際航業株式会社	H24.10.19 H25.3.8
静岡県	三島市 一部	総合計画	基準点測量	3級	12点	静岡県三島市 助言 H24.11.30 E0227	静岡コンサルタント株式会社	H24.11.14 H25.3.22
静岡県	伊豆の国市 一部	河川管理	基準点測量 基準点測量 基準点測量	1級 2級 3級	1点 1点 3点	静岡県伊豆の国市 助言 H25.2.6 E0229	協和コンサルタント株式会社	H24.11.26 H25.3.25
静岡県	沼津市 一部	道路計画	基準点測量 基準点測量	1級 3級	5点 22点	静岡県東部農林事務所 助言 H24.12.3 E0232	静岡コンサルタント株式会社	H24.12.3 H25.2.28
静岡県	牧之原市 一部	その他	基準点測量 基準点測量 水準測量	3級 4級 3級	19点 64点 13点	農林水産省関東農政局大井川 用水農業水利事業所 助言 H24.12.3 E0234	土浦ジステック株式会社	H24.12.10 H25.1.18
静岡県	島田市 一部	その他	基準点測量 基準点測量 水準測量	3級 4級 3級	22点 77点 9km	農林水産省関東農政局大井川 用水農業水利事業所 助言 H24.12.3 E0235	若幹コンサルタント株式会社	H24.12.10 H25.3.1
静岡県	静岡市 一部 島田市 一部 藤枝市 一部	道路管理	基準点測量 基準点測量 基準点測量 水準測量 数値撮影(デジタル) 数値撮影(デジタル) 数値図化 数値図化 修正測量	1級 3級 4級 3級 地上画素寸法 6cm 地上画素寸法 12cm 500 1000 500	2点 15点 100点 6.2km 12.9km ² 16.4km ² 0.7km ² 0.9km ² 0.3km ²	中部地方整備局静岡国道事務所 助言 H24.12.10 E0237	株式会社パスコ	H24.12.3 H25.2.28
静岡県	島田市 一部	道路計画	基準点測量 基準点測量	2級 3級	3点 11点	中部地方整備局浜松河川国道事務所 助言 H24.12.3 E0238	不二総合コンサルタント株式会社	H24.11.26 H25.1.31
静岡県	磐田市 一部	道路管理	修正測量	1000	24km	静岡県磐田市 助言 H24.12.6 E0240	国際航業株式会社	H24.11.7 H25.3.27
静岡県	浜松市 一部	ダム計画	数値図化	500	1.26km ²	中部地方整備局浜松河川国道事務所 助言 H24.12.5 E0242	朝日航洋株式会社	H24.11.22 H25.3.25
愛知県	豊根村 一部							
静岡県	袋井市 一部	その他	基準点測量 基準点測量 基準点測量	2級 3級 4級	1点 1点 20点	静岡県袋井市 助言 H24.12.10 E0246	昭和設計株式会社	H24.12.10 H25.3.15
静岡県	湖西市 一部	総合計画	基準点測量	3級	1点	静岡県湖西市 助言 H24.12.25 E0260	株式会社フジヤマ	H24.12.20 H25.2.28
静岡県	清水町 一部 函南町 一部 伊豆の国市 一部 伊豆市 一部 三島市 一部	地盤変動調査	水準測量	1級	45.9km	静岡県くらし・環境部環境局 助言 H24.12.28 E0272	玉野総合コンサルタント株式会社	H24.12.10 H25.2.28
静岡県	磐田市 一部 浜松市 一部	道路管理	数値撮影(デジタル)	地上画素寸法 8cm	14.9km ²	中部地方整備局浜松河川国道事務所 助言 H25.1.9 E0280	中日本航空株式会社	H24.12.12 H25.3.28
静岡県	浜松市 一部	砂防計画	航空レーザ測量	1mメッシュ、5mメッシュ	272km ²	中部地方整備局静岡河川事務所 助言 H25.1.10 E0283	中日本航空株式会社	H24.12.18 H25.3.25
静岡県	藤枝市 一部	土地区画整理	基準点測量	3級	2点	藤枝市水守土地区画整理組合 助言 H25.1.28 E0295	株式会社サン設計	H24.8.13 H24.12.21
静岡県	掛川市 一部 菊川市 一部	河川管理	水準測量	3級	17.4km	中部地方整備局浜松河川国道事務所 助言 H25.1.23 E0296	不二総合コンサルタント株式会社	H25.1.21 H25.3.25

中部地方

都道府県名	測量地域	測量目的	測量種別	縮尺・等級	事業量	測量計画機関(助言番号)	測量作業機関	実施時期
静岡県	長泉町 一部	総合計画	基準点測量	3級	20点	静岡県長泉町 助言 H25.1.23 E0298	東静測量設計株式会社	H25.1.23 H25.3.15
静岡県	静岡市 一部	土地改良	基準点測量	3級	16点	静岡県中部農林事務所 助言 H25.1.24 E0300	株式会社グリーン	H25.2.6 H25.3.15
静岡県	三島市 一部	総合計画	基準点測量	1級	1点	静岡県三島市 助言 H25.1.31 E0304	静岡コンサルタント株式 会社	H25.1.17 H25.3.15
静岡県	浜松市 一部	河川管理	河川測量	定期縦横断面測量	64km	国土交通省中部地方整備局浜 松河川国道事務所 助言 H25.2.12 E0319	株式会社ツルタコンサル タント	H24.11.28 H25.3.25
静岡県	菊川市 一部	総合計画	基準点測量	2級(復旧)	1点	静岡県菊川市 助言 H25.2.12 E0320	株式会社フジヤマ	H25.2.4 H25.3.15
静岡県	菊川市 一部 掛川市 一部	河川管理	水準測量	3級	18.4km	中部地方整備局浜松河川国道 事務所 助言 H25.2.12 E0321	株式会社東海建設コン サルタント	H24.12.22 H25.3.25
静岡県	島田市 一部	土地改良	基準点測量 基準点測量	2級 3級	2点 2点	旧初放島土地改良事業共同施 行 助言 H25.2.15 E0322	静岡県土地改良事業団 体連合会	H25.2.8 H25.4.30
静岡県	島田市 一部	土地改良	基準点測量 基準点測量	2級 3級	2点 2点	中西河原土地改良事業共同施 行 助言 H25.2.19 E0329	静岡県土地改良事業団 体連合会	H25.2.13 H25.3.25
静岡県	函南町 一部	道路管理	既成図数値 化	500	247km	静岡県函南町 助言 H25.2.26 E0335	株式会社パスコ	H24.11.12 H25.3.29
静岡県	長泉町 全域 清水町 一部 函南町 一部 菊川市 一部 御前崎市 一部 裾野市 一部 藤枝市 一部 掛川市 一部 富士市 一部 富士宮市 一部 三島市 一部 沼津市 一部	森林計画	地図編集	5000	906.1km ²	静岡県 助言 H25.3.1 E0338	株式会社パスコ	H24.12.25 H25.3.8
静岡県	富士市 一部 伊東市 一部 富士宮市 一部 静岡市 一部	砂防計画	数値図化	2500	5.8km ²	静岡県 助言 H25.3.19 E0348	朝日航洋株式会社 アジア航測株式会社 三和航測株式会社	H24.8.27 H25.3.25
静岡県	磐田市 一部	総合計画	基準点測量	2級(移転)	1点	静岡県磐田市 助言 H25.3.29 E0356	株式会社フジヤマ	H25.3.19 H25.4.29
愛知県	飛鳥村 一部	地籍調査	基準点測量 基準点測量	2級 3級	9点 19点	愛知県飛鳥村 助言 H24.4.13 E0001	玉野総合コンサルタント 株式会社	H24.4.9 H24.8.31
愛知県	名古屋市 一部	総合計画	水準測量	1級	2点	愛知県名古屋 助言 H24.4.17 E0005	株式会社サンキ	H24.4.16 H24.6.30
愛知県	東浦町 一部	河川計画	水準測量	1級	5点	愛知県知多建設事務所 助言 H24.4.23 E0008	三井共同建設コンサル タント株式会社	H24.1.30 H24.8.31
愛知県	豊橋市 全域	道路管理	修正測量	1000(道路縁、 歩道、分離帯の み)	3608km	愛知県豊橋市 助言 H24.4.25 E0009	国際航業株式会社	H23.9.28 H24.6.30
愛知県	名古屋市 一部	砂防計画	基準点測量	2級	6点	愛知県尾張建設事務所 助言 H24.4.26 E0011	株式会社中部テック 藤コンサル株式会社	H24.4.17 H24.6.29
愛知県	尾張旭市 一部							
愛知県	西尾市 一部	砂防計画	数値図化	2500	6.2km ²	愛知県西三河建設事務所 助言 H24.5.10 E0015	国際航業株式会社	H23.11.30 H24.7.31
愛知県	瀬戸市 一部 名古屋市 一部	砂防計画	数値図化	2500	1.68km ²	愛知県尾張建設事務所 助言 H24.5.10 E0016	中日本航空株式会社	H23.10.6 H24.6.29
愛知県	瀬戸市 一部	砂防計画	数値図化	2500	0.43km ²	愛知県尾張建設事務所 助言 H24.5.10 E0017	中日本航空株式会社	H24.1.16 H24.6.29
愛知県	清須市 全域	都市計画	数値撮影(デ ジタル) 写真地図作 成(デジタル オルソ) 数値図化(同 時調整含む)	2500 2500 2500	17.32km ² 17.32km ² 17.32km ²	愛知県清須市 助言 H24.5.18 E0020	株式会社パスコ	H24.4.27 H25.3.21
愛知県	名古屋市 一部	砂防計画	数値図化	2500	0.64km ²	愛知県尾張建設事務所 助言 H24.5.18 E0021	玉野総合コンサルタント 株式会社	H24.3.9 H24.6.29
愛知県	豊田市 一部	道路計画	基準点測量 基準点測量 基準点測量	1級 2級 3級	2点 1点 6点	愛知県豊田加茂建設事務所 助言 H24.5.24 E0023	株式会社エイト日本技術 開発	H24.5.23 H24.8.31
愛知県	豊橋市 一部	道路計画	基準点測量	2級	1点	愛知県豊橋市 助言 H24.6.1 E0026	株式会社豊橋コンサル タント	H24.6.1 H24.9.30
愛知県	大府市 一部	その他	基準点測量 基準点測量	2級 3級	1点 3点	愛知県三河港工事事務所 助言 H24.6.1 E0027	株式会社社本邦テクノ	H24.6.1 H24.7.30
愛知県	豊田市 一部	その他	基準点測量 水準測量	3級 3級	5点 6.4km	農林水産省東海農政局木曾川 水系土地改良調査管理事務所 助言 H24.6.1 E0028	内外エンジニアリング株 式会社	H24.5.21 H24.8.30
愛知県	愛西市 全域	都市計画	修正測量 写真地図作 成(デジタル オルソ)	2500 1000	58.2km ² 66.6km ²	愛知県愛西市 助言 H24.6.14 E0033	株式会社中測技研	H24.5.11 H25.3.18
愛知県	名古屋市 一部	総合計画	水準測量	1級	47.78km	愛知県名古屋 助言 H24.6.12 E0036	株式会社大増コンサル タツ	H24.7.1 H24.12.31
愛知県	名古屋市 一部	総合計画	水準測量	1級(移転)	1点	愛知県名古屋 助言 H24.6.26 E0039	株式会社大増コンサル タツ	H24.6.27 H24.8.31
愛知県	名古屋市 一部	地盤変動 調査	水準測量	1級	7.3km	愛知県名古屋 助言 H24.6.28 E0041	株式会社神田設計	H24.6.1 H24.8.31
愛知県	安城市 一部 豊田市 一部	その他	基準点測量 基準点測量	2級 3級	9点 39点	農林水産省東海農政局木曾川 水系土地改良調査管理事務所 助言 H24.6.29 E0042	若鈴コンサルタツ株式 会社	H24.5.21 H24.10.22
愛知県	豊橋市 一部	土地改良	基準点測量	2級	2点	二川土地改良区 助言 H24.6.29 E0043	愛知県土地改良事業団 体連合会	H24.7.6 H25.3.15
愛知県	岡崎市 全域	都市計画	修正測量	2500	387.24km ²	愛知県岡崎市 助言 H24.7.2 E0044	株式会社パスコ	H24.6.26 H25.3.22
愛知県	名古屋市 一部	総合計画	基準点測量	3級	1点	愛知県名古屋 助言 H24.7.4 E0047	株式会社神田設計	H24.6.11 H24.8.9
愛知県	田原市 一部	その他	数値撮影(デ ジタル) 数値図化(同 時調整含む)	地上画素寸法 8cm 500	0.037km ² 0.037km ²	愛知県田原市 助言 H24.7.3 E0048	株式会社フジヤマ	H24.7.2 H25.2.28
愛知県	豊川市 一部	道路管理	既成図数値 化 修正測量	1000 1000	16.5km ² 16.5km ²	愛知県豊川市 助言 H24.7.6 E0052	アジア航測株式会社	H24.6.14 H25.3.29

中部地方

都道府県名	測量地域	測量目的	測量種別	縮尺・等級	事業量	測量計画機関(助言番号)	測量作業機関	実施時期
愛知県	豊川市 全域	その他	修正測量	2500	614.05km ²	愛知県 助言 H24.7.13 E0057	玉野総合コンサルタント株式会社	H24.5.8 H25.3.11
愛知県	碧南市 全域							
愛知県	西尾市 全域							
愛知県	江南市 全域							
愛知県	岩倉市 全域							
愛知県	田原市 全域							
愛知県	あま市 全域							
愛知県	稲沢市 全域	都市計画	修正測量	2500	79.3km ²	愛知県稲沢市 助言 H24.7.13 E0059	国際航業株式会社	H24.7.11 H25.2.28
愛知県	武豊町 一部 東浦町 一部 蟹江町 一部 扶桑町 一部 あま市 一部 北名古屋 一部 愛西市 一部 岩倉市 一部 稲沢市 一部 江南市 一部 犬山市 一部 春日井市 一部 一宮市 一部	地盤変動調査	水準測量	1級	334km	愛知県 助言 H24.7.20 E0063	中部復建株式会社	H24.10.1 H25.2.28
愛知県	美浜町 一部 飛島村 一部 大治町 一部 豊山町 一部 弥富市 一部 清須市 一部 豊明市 一部 大府市 一部 小牧市 一部 常滑市 一部 津島市 一部 半田市 一部 名古屋 一部	固定資産	写真地図作成(デジタルオルソ) 数値撮影(デジタル) 空中三角測	1000 地上画素寸法 12cm	48.18km ² 48.18km ² 5点 48.18km ²	愛知県弥富市 助言 H24.7.20 E0065	株式会社中測技研	H24.6.27 H25.2.28
愛知県	あま市 全域	道路管理	修正測量	1000	11.2km ²	愛知県あま市 助言 H24.8.2 E0076	アジア航測株式会社	H24.8.1 H25.2.22
愛知県	豊田市 全域	固定資産	数値撮影(デジタル)	地上画素寸法 12cm	918.47km ²	愛知県豊田市 助言 H24.8.7 E0082	株式会社パスコ	H24.10.9 H25.3.27
愛知県	大口町 一部	基準点管理	基準点測量	3級	1点	愛知県大口町 助言 H24.8.20 E0089	株式会社名邦テクノ	H24.8.20 H24.9.28
愛知県	美浜町 一部	道路管理	修正測量	1000	14.4km	愛知県美浜町 助言 H24.8.17 E0090	中日本航空測量株式会社	H24.9.1 H25.2.28
愛知県	豊橋市 一部	その他	基準点測量 基準点測量	2級 3級	1点 2点	愛知県豊橋市 助言 H24.8.23 E0096	有限会社トランベル	H24.7.13 H25.1.31
愛知県	東浦町 全域	総合計画	修正測量 修正測量	2500 1000	27.08km ² 4.03km ²	愛知県東浦町 助言 H24.8.24 E0097	アジア航測株式会社	H24.8.21 H25.3.8
愛知県	東郷町 一部	道路管理	修正測量	1000	1.08km ²	愛知県東郷町 助言 H24.8.29 E0104	中日本航空測量株式会社	H24.8.27 H25.3.15
愛知県	名古屋市 一部	道路計画	基準点測量 水準測量 用地測量 路線測量 現地測量(数値地形図作成)	4級 3級 1000 1000 250	45点 45点 0.01km ² 0.6km 0.01km ²	愛知県名古屋市 助言 H24.8.24 E0105	株式会社大屋測量設計 協和調査設計株式会社	H24.9.1 H25.2.28
愛知県	名古屋市 一部	その他	水準測量 用地測量	3級 1000	3点	愛知県名古屋市 助言 H24.8.29 E0106	株式会社神田設計	H24.9.1 H25.3.15
愛知県	東郷町 全域	都市計画	数値撮影(デジタル) 修正測量	地上画素寸法 16cm 2500	18.03km ² 18.03km ²	愛知県東郷町 助言 H24.8.29 E0107	セントラル・スペーシャル・テクノロジー株式会社	H24.7.11 H25.3.18
愛知県	豊橋市 一部	土地改良	基準点測量 基準点測量	1級 2級	1点 3点	水資源機構豊川用水総合事業部 助言 H24.9.11 E0114	太栄コンサルタンツ株式会社 株式会社大建コンサルタンツ	H24.9.5 H25.3.18
愛知県	東海市 一部 名古屋市 一部	地盤変動調査	水準測量 復旧測量(水準)	1級 1級	105km 1点	名古屋港管理組合 助言 H24.9.18 E0116	双和測量設計株式会社	H24.10.15 H25.3.15
愛知県	弥富市 一部 知多市 一部							
愛知県	飛島村 一部							
愛知県	豊田市 一部	道路計画	基準点測量 基準点測量	2級 3級	1点 2点	愛知県豊田加茂建設事務所 助言 H24.9.21 E0117	株式会社梶川土木コンサルタント	H24.9.15 H24.12.21
愛知県	豊根村 一部 設楽町 一部	砂防計画	数値図化	2500	1.21km ²	愛知県新城設楽建設事務所 助言 H24.9.19 E0122	中日本航空株式会社	H24.9.10 H25.2.28
愛知県	江南市 一部	道路管理	修正測量	1000	0.796km ²	愛知県江南市 助言 H24.9.19 E0123	アジア航測株式会社	H24.8.29 H25.3.15
愛知県	設楽町 全域	固定資産	数値撮影(デジタル) 写真地図作成(デジタルオルソ)	地上画素寸法 18cm 1000	274km ² 274km ²	愛知県設楽町 助言 H24.9.19 E0124	中日本航空株式会社	H24.10.1 H25.3.22
愛知県	新城市 一部	土地改良	基準点測量 基準点測量 基準点測量 水準測量	1級 2級 3級 3級	2点 3点 3点 12km	水資源機構豊川用水総合事業部 助言 H24.9.24 E0126	株式会社東海コンサルタンツ	H24.9.11 H25.3.20
愛知県	犬山市 一部	道路計画	基準点測量	4級	10点	愛知県犬山市 助言 H24.9.24 E0127	株式会社オオハ	H24.9.19 H24.11.30
愛知県	南知多町 一部 知多市 一部 大府市 一部 東海市 一部 常滑市 一部	砂防計画	数値図化	2500	0.31km ²	愛知県知多建設事務所 助言 H24.10.1 E0134	株式会社カナエジオマ チェックス	H24.10.1 H25.2.28
愛知県	みよし市 一部	道路管理	修正測量	500	1.022km ²	愛知県みよし市 助言 H24.10.1 E0136	アジア航測株式会社	H24.9.14 H25.3.15
愛知県	新城市 一部	土地改良	基準点測量 基準点測量 基準点測量	1級 2級 3級	2点 3点 8点	愛知県新城設楽農林水産事務所 助言 H24.10.2 E0137	協和調査設計株式会社	H24.9.24 H25.3.15

中部地方

都道府県名	測量地域	測量目的	測量種別	縮尺・等級	事業量	測量計画機関(助言番号)	測量作業機関	実施時期
愛知県	蟹江町 一部 知立市 一部 小牧市 一部 安城市 一部 豊田市 一部 刈谷市 一部 豊川市 一部 春日井市 一部 一宮市 一部 岡崎市 一部 豊橋市 一部 名古屋 一部	道路管理	修正測量	500	0.98km ²	中部地方整備局名古屋国道事務所 助言 H24.10.2 E0138	株式会社バスコ	H24.10.2 H25.3.25
愛知県	名古屋 一部	総合計画	水準測量	1級	25.31km	愛知県名古屋市 助言 H24.10.3 E0139	三協調査設計株式会社	H24.12.3 H25.3.15
愛知県	日進市 一部	総合計画	復旧測量(基準点)	3級	1点	愛知県日進市 助言 H24.10.3 E0140	株式会社バスコ	H24.9.24 H24.11.30
愛知県	みよし市 全域	固定資産	数値撮影(デジタル)	地上画素寸法 16cm	32.11km ²	愛知県みよし市 助言 H24.10.3 E0141	株式会社バスコ	H24.9.25 H25.3.18
愛知県	半田市 一部	土地区画整理	基準点測量	4級	80点	愛知県半田市 助言 H24.10.9 E0144	玉野総合コンサルタント株式会社	H24.6.28 H25.3.1
愛知県	一宮市 一部	総合計画	基準点測量	3級	1点	愛知県一宮市 助言 H24.10.10 E0145	久松測量設計株式会社	H24.10.1 H25.3.30
愛知県	名古屋 一部	道路管理	基準点測量	4級	40点	中部地方整備局名古屋国道事務所 助言 H24.10.10 E0147	新晃コンサルタント株式会社	H24.7.20 H25.3.21
愛知県	刈谷市 一部 安城市 一部 西尾市 一部 東浦町 一部	砂防計画	数値図化	2500	0.038km ²	愛知県知立建設事務所 助言 H24.10.15 E0149	応用地質株式会社	H24.8.10 H25.3.15
愛知県	豊田市 一部	砂防計画	数値図化	2500	1.74km ²	愛知県豊田加茂建設事務所 助言 H24.10.16 E0155	株式会社アスコ	H24.7.14 H25.7.31
愛知県	豊田市 一部 みよし市 一部	砂防計画	数値図化	2500	3.04km ²	愛知県豊田加茂建設事務所 助言 H24.10.19 E0157	株式会社バスコ	H24.7.28 H25.3.30
愛知県	豊田市 一部	道路管理	基準点測量 基準点測量 現地測量(数値地形図作成) 路線測量	2級 3級 500	1点 5点 0.031km ² 1.15km	中部地方整備局名古屋国道事務所 助言 H24.10.22 E0159	中部復建株式会社	H24.6.9 H25.2.28
愛知県	名古屋 一部	総合計画	基準点測量	3級	1点	愛知県名古屋市 助言 H24.10.22 E0160	敷島測量設計株式会社	H24.10.15 H24.12.21
愛知県	名古屋 一部	総合計画	復旧測量(水準)	1級(復旧)	1点	愛知県名古屋市 助言 H24.10.22 E0161	株式会社大増コンサルタント	H24.10.15 H24.12.12
愛知県	豊川市 一部	道路管理	基準点測量	3級	1点	愛知県豊川市 助言 H24.10.22 E0162	玉野総合コンサルタント株式会社	H24.10.5 H24.12.28
愛知県	豊田市 一部	道路計画	基準点測量 基準点測量	2級 3級	1点 4点	愛知県豊田加茂建設事務所 助言 H24.10.22 E0166	パンフィックコンサルタント株式会社	H24.7.31 H25.2.28
愛知県	豊川市 一部 蒲郡市 一部	土地改良	基準点測量 水準測量	2級 3級	3点 4点	水資源機構豊川用水総合事業部 助言 H24.10.22 E0167	日本振興株式会社	H24.10.16 H25.3.18
愛知県	名古屋 一部	地盤変動調査	水準測量	1級	165km	愛知県名古屋市 助言 H24.10.24 E0174	株式会社協同コンサルタント	H24.11.1 H25.2.28
愛知県	豊橋市 全域	総合計画	地図編集	2500	3600km	愛知県豊橋市 助言 H24.10.24 E0177	株式会社バスコ	H24.10.15 H25.1.31
愛知県	南知多町 一部	道路管理	修正測量	1000	0.23km	愛知県南知多町 助言 H24.10.29 E0181	中日本航空測量株式会社	H24.11.1 H25.3.15
愛知県	刈谷市 全域	固定資産	数値撮影(デジタル)	地上画素寸法 9cm	50.45km ²	愛知県刈谷市 助言 H24.10.29 E0182	朝日航洋株式会社	H24.12.1 H25.3.22
愛知県	大治町 全域	都市計画	修正測量 地図編集	1000 2500	6.6km ² 6.6km ²	愛知県大治町 助言 H24.10.29 E0183	株式会社バスコ	H24.10.25 H25.3.25
愛知県	一宮市 一部	総合計画	復旧測量(基準点) 復旧測量(基準点)	3級 2級	4点 2点	愛知県一宮市 助言 H24.10.31 E0185	中部復建株式会社	H24.11.1 H25.3.21
愛知県	犬山市 全域	道路管理	修正測量	1000	16.26km	愛知県犬山市 助言 H24.10.31 E0186	アジア航測株式会社	H24.10.17 H25.3.15
愛知県	名古屋 一部 清須市 一部	地盤変動調査	水準測量	1級	16km	中部地方整備局庄内川河川事務所 助言 H24.11.5 E0191	新晃コンサルタント株式会社	H24.11.1 H24.12.7
愛知県	常滑市 一部	都市計画	数値図化(同時調整含む) 数値撮影(デジタル)	1000 地上画素寸法 14cm	2.3km ² 2.3km ²	愛知県三河港工事事務所 助言 H24.11.6 E0194	アジア航測株式会社	H24.10.6 H25.1.31
愛知県	新城市 一部	その他	基準点測量 基準点測量	2級 3級	9点 8点	中部地方整備局浜松河川国道事務所 助言 H24.11.6 E0196	株式会社アスコ	H24.11.12 H24.12.31
愛知県	豊田市 一部	その他	基準点測量 基準点測量	3級 2級	3点 2点	愛知県豊田市 助言 H24.11.8 E0201	藤コンサル株式会社	H24.11.12 H25.2.28
愛知県	豊田市 一部	道路計画	基準点測量 基準点測量 基準点測量	1級 2級 3級	1点 2点 4点	愛知県豊田加茂建設事務所 助言 H24.11.14 E0203	株式会社名邦テクノ	H24.11.12 H25.1.31
愛知県	豊橋市 一部	道路計画	基準点測量	3級	2点	愛知県豊橋市 助言 H24.11.14 E0207	株式会社大地コンサルタント	H24.11.15 H25.2.28
愛知県	岡崎市 全域	固定資産	数値撮影(デジタル)	地上画素寸法 16cm	387.24km ²	愛知県岡崎市 助言 H24.11.14 E0208	株式会社バスコ	H24.12.1 H25.3.25
愛知県	長久手市 全域	固定資産	数値撮影(デジタル)	地上画素寸法 16cm	21.54km ²	愛知県長久手市 助言 H24.11.19 E0210	玉野総合コンサルタント株式会社	H24.11.12 H25.3.22
愛知県	豊川市 全域	道路管理	修正測量 修正測量	500 1000	4.09km ² 24.79km	愛知県豊川市 助言 H24.11.19 E0211	アジア航測株式会社	H24.11.8 H25.3.29
愛知県	大府市 全域	道路管理	修正測量	1000	2.16km	愛知県大府市 助言 H24.11.19 E0212	アジア航測株式会社	H24.11.1 H25.3.25
愛知県	西尾市 一部	土地区画整理	基準点測量 基準点測量 基準点測量	2級再設 3級 4級	1点 2点 59点	西尾吉山土地区画整理組合 助言 H24.11.19 E0213	株式会社小嶋コンサルタント	H24.11.1 H25.3.29
愛知県	名古屋 一部	その他	基準点測量	4級	165点	法務省名古屋法務局 助言 H24.11.20 E0214	藤谷測量登記事務所	H24.12.3 H26.3.31
愛知県	名古屋 一部	都市計画	修正測量	500	0.23km ²	愛知県名古屋市 助言 H24.11.26 E0215	内外エンジニアリング株式会社	H24.10.9 H25.3.15
愛知県	春日井市 一部 名古屋 一部	河川計画	数値撮影(デジタル) 写真地形図作成(デジタル オルソ)	地上画素寸法 20cm 2500	157km ² 157km ²	中部地方整備局庄内川河川事務所 助言 H24.11.20 E0218	中日本航空株式会社	H24.11.15 H25.3.15
愛知県	豊橋市 一部	道路計画	基準点測量	2級	3点	愛知県豊橋市 助言 H24.11.20 E0219	株式会社大地コンサルタント	H24.11.1 H25.2.28
愛知県	東郷町 全域	道路管理	修正測量	1000	0.037km ²	愛知県東郷町 助言 H24.11.26 E0220	アジア航測株式会社	H24.11.15 H25.3.8

中部地方

都道府県名	測量地域	測量目的	測量種別	縮尺・等級	事業量	測量計画機関(助言番号)	測量作業機関	実施時期
愛知県	西尾市 全域	固定資産	数値撮影(デジタル) 写真地図作成(デジタル オルソ)	地上画素寸法 9.6cm 1000	160.34km ² 160.34km ²	愛知県西尾市 助言 H24.11.26 E0221	国際航業株式会社	H24.11.20 H25.3.19
愛知県	名古屋市 一部	総合計画	復旧測量(基準点) 復旧測量(水準)	1級 1級	1点 1点	愛知県名古屋市 助言 H24.11.30 E0224	株式会社新日	H24.11.7 H24.12.24
愛知県	岡崎市 一部	土地改良	基準点測量	2級	3点	愛知県西三河農林水産事務所 助言 H24.11.30 E0225	愛知県土地改良事業団体連合会	H24.12.4 H25.3.26
愛知県	あま市 一部	土地区画整理	基準点測量 基準点測量	3級 4級	2点 25点	愛知県あま市 助言 H24.11.30 E0226	中央コンサルタンツ株式会社	H24.12.3 H25.3.27
愛知県	豊田市 一部	砂防計画	数値図化	2500	0.58km ²	愛知県豊田加茂建設事務所 助言 H24.12.4 E0228	株式会社カナエジオマ テックス	H24.11.1 H25.7.31
愛知県	名古屋市 一部	道路計画	用地測量	500	0.02km ²	愛知県名古屋市 助言 H24.12.3 E0231	株式会社サンキ	H24.12.14 H25.3.22
愛知県	新城市 一部	道路計画	数値図化	1000	1.49km ²	愛知県新城設案建設事務所 助言 H24.11.30 E0233	株式会社長大	H24.11.26 H25.2.28
愛知県	名古屋市 一部	道路計画	水準測量 路線測量 用地測量 現地測量(数値地形図作成)	4級 その他 250 250	2.5km 0.3km 0.01km ² 250km ²	愛知県名古屋市 助言 H24.12.3 E0236	株式会社日進サーベ	H24.11.19 H25.3.22
愛知県	小牧市 一部	道路管理	修正測量	500	9.7km	愛知県小牧市 助言 H24.12.7 E0244	アジア航測株式会社	H24.12.3 H25.3.28
愛知県	豊根村 一部	道路計画	基準点測量 基準点測量 基準点測量	1級 2級 3級	2点 1点 4点	愛知県新城設案建設事務所 助言 H24.12.10 E0245	中央コンサルタンツ株式会社	H24.12.11 H25.2.28
愛知県	日進市 全域	固定資産	数値撮影(デジタル)	地上画素寸法 8cm	34.9km ²	愛知県日進市 助言 H24.12.10 E0247	株式会社パスコ	H24.12.1 H25.3.31
愛知県	岡崎市 一部	地籍調査	基準点測量	2級	1点	愛知県岡崎市 助言 H24.12.10 E0248	株式会社安藤調査設計 事務所	H24.10.23 H25.2.28
愛知県	名古屋市 一部 東海市 一部	基準点管理	基準点測量	2級(改測)	17点	中部地方整備局名古屋港湾事務所 助言 H24.12.10 E0249	玉野総合コンサルタント 株式会社	H24.11.16 H25.2.28
愛知県	知多市 一部 弥富市 一部							
愛知県	飛島村 一部							
愛知県	豊田市 一部	土地区画整理	基準点測量 基準点測量	3級 4級	2点 21点	豊田宮上土地区画整理組合 助言 H24.12.10 E0251	愛知県経済農業協同組合 連合会	H24.12.10 H25.3.29
愛知県	知多市 一部	道路管理	修正測量	1000	0.1km ²	愛知県知多市 助言 H24.12.11 E0252	アジア航測株式会社	H24.11.29 H25.3.25
愛知県	高浜市 全域	固定資産	数値撮影(デジタル)	地上画素寸法: 16cm	13km ²	愛知県高浜市 助言 H24.12.19 E0254	株式会社パスコ	H24.12.17 H25.3.22
愛知県	田原市 一部	河川計画	基準点測量 基準点測量 基準点測量	1級 3級 4級	1点 2点 11点	水資源機構中部支社豊川用水 総合事業部 助言 H24.12.21 E0256	大日本コンサルタント株 式会社	H24.12.3 H25.3.18
愛知県	東栄町 一部 設楽町 一部	砂防計画	数値図化	2500	5.5km ²	愛知県新城設案建設事務所 助言 H24.12.21 E0259	アジア航測株式会社	H24.8.15 H25.2.28
愛知県	豊川市 一部 蒲郡市 一部	砂防計画	数値図化	2500	0.68km ²	愛知県東三河建設事務所 助言 H24.12.21 E0261	株式会社カナエジオマ テックス	H24.10.1 H25.3.15
愛知県	豊橋市 一部 田原市 一部	砂防計画	数値図化	2500	0.44km ²	愛知県東三河建設事務所 助言 H24.12.21 E0262	株式会社カナエジオマ テックス	H24.10.1 H25.3.15
愛知県	武豊町 全域	道路管理	数値図化	1000	5.94km	愛知県武豊町 助言 H24.12.21 E0264	玉野総合コンサルタント 株式会社	H24.10.30 H25.3.18
愛知県	幸田町 一部 蒲郡市 一部	砂防計画	数値図化	2500	2.69km ²	愛知県西三河建設事務所 助言 H24.12.21 E0266	朝日航洋株式会社	H24.8.28 H25.3.19
愛知県	岡崎市 一部 東海市 全域	総合計画	数値撮影(デジタル)	地上画素寸法 12cm	43.36km ²	愛知県東海市 助言 H24.12.27 E0267	アジア航測株式会社	H24.12.29 H25.3.22
愛知県	安城市 全域	総合計画	数値撮影(デジタル) 写真地図作成(デジタル オルソ)	地上画素寸法 10cm 2500	86.01km ² 86.01km ²	愛知県安城市 助言 H24.12.27 E0268	アジア航測株式会社	H24.12.23 H25.3.15
愛知県	刈谷市 一部	河川計画	航空レーザ測 量	0.5mメッシュ	3.42km ²	愛知県知立建設事務所 助言 H24.12.27 E0269	中日本航空株式会社	H24.12.1 H25.3.19
愛知県	岡崎市 一部	その他	基準点測量 基準点測量	4級 3級	3点 3点	愛知県岡崎市 助言 H24.12.28 E0270	株式会社愛河調査設計	H24.12.25 H25.3.22
愛知県	豊橋市 一部	土地改良	基準点測量 基準点測量	2級 3級	1点 10点	愛知県東三河農林水産事務所 助言 H24.12.28 E0271	協和調査設計株式会社	H24.9.22 H25.3.8
愛知県	新城市 一部	砂防計画	数値図化	2500	1.6km ²	愛知県新城設案建設事務所 助言 H24.12.28 E0273	朝日航洋株式会社	H24.7.24 H25.2.28
愛知県	豊橋市 一部	総合計画	基準点測量 基準点測量	3級 2級	7点 1点	愛知県豊橋市 助言 H25.1.4 E0276	株式会社東海コンサル タンツ	H25.1.7 H25.3.15
愛知県	半田市 一部	土地区画整理	基準点測量 基準点測量	3級 4級	10点 166点	愛知県半田市 助言 H25.1.8 E0278	玉野総合コンサルタント 株式会社	H25.1.7 H25.3.31
愛知県	東郷町 一部 みよし市 一部 日進市 一部 豊田市 一部	道路管理	数値撮影(デジタル)	地上画素寸法 9cm	25km ²	中部地方整備局名古屋国道事務所 助言 H25.1.9 E0279	中日本航空株式会社	H24.12.18 H25.3.21
愛知県	豊田市 一部	砂防計画	数値図化	2500	1.94km ²	愛知県豊田加茂建設事務所 助言 H25.1.9 E0281	朝日航洋株式会社	H24.12.3 H25.7.31
愛知県	安城市 全域	道路管理	修正測量	1000	1.24km ²	愛知県安城市 助言 H25.1.10 E0282	アジア航測株式会社	H24.12.27 H25.3.25
愛知県	蟹江町 全域	その他	数値図化	500	164.5km	愛知県蟹江町 助言 H25.1.18 E0286	株式会社パスコ	H25.1.13 H25.3.22
愛知県	知立市 一部 安城市 一部 刈谷市 一部	河川計画	航空レーザ測 量	0.5mメッシュ	1.48km ²	愛知県知立建設事務所 助言 H25.1.16 E0288	中日本航空株式会社	H24.12.21 H25.3.19
愛知県	東海市 一部	道路管理	修正測量	500	22.97km	愛知県東海市 助言 H25.1.16 E0289	アジア航測株式会社	H25.1.10 H25.3.22
愛知県	田原市 一部 豊橋市 一部	海岸保全	数値撮影(デジタル) 写真地図作成(デジタル オルソ)	地上画素寸法 12cm 1000	46.1km 46.1km	愛知県東三河建設事務所 助言 H25.1.22 E0291	国際航業株式会社	H24.12.21 H25.3.19
愛知県	豊田市 一部	その他	基準点測量	3級	4点	愛知県豊田市 助言 H25.1.22 E0292	藤コンサル株式会社	H25.1.21 H25.2.28
愛知県	豊田市 一部	その他	基準点測量	3級	1点	愛知県豊田市 助言 H25.1.24 E0293	有限会社セントラル測量 設計	H25.1.11 H25.2.28

中部地方

都道府県名	測量地域	測量目的	測量種別	縮尺・等級	事業量	測量計画機関(助言番号)	測量作業機関	実施時期
愛知県	知立市 一部	道路管理	修正測量	1000	0.2km ²	愛知県知立市 助言 H25.1.23 E0297	中日本航空測量株式会社	H25.1.21 H25.3.22
愛知県	碧南市 一部	道路管理	修正測量	1000	0.01km ²	愛知県碧南市 助言 H25.1.24 E0299	アジア航測株式会社	H25.1.10 H25.3.29
愛知県	刈谷市 一部	道路管理	修正測量	500	0.033km ²	愛知県刈谷市 助言 H25.1.24 E0301	アジア航測株式会社	H25.1.11 H25.3.29
愛知県	岩倉市 一部	道路管理	修正測量	1000	244km	愛知県岩倉市 助言 H25.1.29 E0302	アジア航測株式会社	H25.1.22 H26.3.28
愛知県	犬山市 一部	道路計画	基準点測量	4級	75点	愛知県犬山市 助言 H25.1.31 E0305	株式会社オオバ	H25.2.1 H25.3.22
愛知県	名古屋市の一部	総合計画	復旧測量(基準点)	3級	1点	愛知県名古屋市の一部 助言 H25.1.31 E0306	株式会社大増コンサルタンツ	H24.10.15 H24.12.12
愛知県	阿久比町 一部	道路管理	修正測量	500	0.25km ²	愛知県阿久比町 助言 H25.2.1 E0308	中日本航空測量株式会社	H25.1.30 H25.3.15
愛知県	常滑市 一部	道路管理	既成図数値化 地形図等成果の座標補正 修正測量	1000 1000	60km 60km 6.5km	愛知県常滑市 助言 H25.2.1 E0310	中日本航空測量株式会社	H25.2.1 H25.3.15
愛知県	春日井市 一部	その他	基準点測量	街区多角点	2点	愛知県春日井市 助言 H25.2.4 E0311	株式会社つかもと	H25.2.1 H25.3.15
愛知県	西尾市 一部	道路管理	修正測量	1000	1.41km ²	愛知県西尾市 助言 H25.2.4 E0312	中日本航空測量株式会社	H25.1.31 H25.3.15
愛知県	新城市 一部	道路管理	修正測量	1000	0.07km ²	愛知県新城市 助言 H25.2.4 E0314	アジア航測株式会社	H25.2.1 H25.3.25
愛知県	西尾市 一部	総合計画	基準点測量	2級	4点	愛知県西三河建設事務所 西尾支所 助言 H25.2.12 E0317	大同コンサルタンツ株式会社	H25.2.4 H25.3.19
愛知県	東郷町 一部	土地区画整理	基準点測量 水準測量	3級 3級	3点 1.3km	東郷和合知々釜土地区画整理組合発起人会 助言 H25.2.15 E0324	愛知県経済農業協同組合連合会	H25.2.12 H25.5.31
愛知県	日進市 一部	総合計画	復旧測量(基準点)	2級	1点	愛知県日進市 助言 H25.2.21 E0330	株式会社パスコ	H25.2.15 H25.3.22
愛知県	静岡県の一部	道路管理	基準点測量 基準点測量 基準点測量 基準点測量	1級 2級 3級 4級	8点 7点 14点 178点	中部地方整備局浜松河川国道事務所 助言 H25.2.26 E0332	中日本航空株式会社	H24.12.13 H25.3.28
愛知県	みよし市 一部	基準点管理	基準点測量	2級	1点	愛知県みよし市 助言 H25.2.28 E0336	アジア航測株式会社	H25.2.12 H25.3.15
愛知県	犬山市 一部	砂防計画	数値図化	2500	0.15km ²	愛知県一宮建設事務所 助言 H25.3.5 E0339	国際航業株式会社	H25.2.15 H25.3.19
愛知県	名古屋市の一部	道路管理	基準点測量	4級	120点	中部地方整備局名古屋国道事務所 助言 H25.3.8 E0342	株式会社三栄コンサルタンツ	H25.3.1 H25.4.1
愛知県	東栄町 一部	道路計画	基準点測量 基準点測量	1級 2級	1点 3点	愛知県新城設案建設事務所 助言 H25.3.11 E0343	三井共同建設コンサルタンツ株式会社	H25.3.1 H25.3.31
愛知県	知多市 一部	土地区画整理	基準点測量 基準点測量	2級 3級	3点 8点	知多新知東部土地区画整理組合 助言 H25.3.13 E0346	株式会社オオバ	H25.3.1 H25.4.12
愛知県	瀬戸市 一部	道路管理	既成図数値化 既成図数値化	500 1000	529.5km ² 50.7km ²	愛知県瀬戸市 助言 H25.3.14 E0347	中日本航空株式会社	H24.6.15 H25.3.16
三重県	志摩市 一部	砂防計画	数値図化	2500	5.45km ²	三重県志摩建設事務所 助言 H24.4.16 E0003	中日本航空株式会社	H24.1.23 H24.6.15
三重県	鈴鹿市 一部	総合計画	基準点測量	3級	1点	三重県鈴鹿市 助言 H24.4.17 E0004	株式会社三重中央コンサルタンツ	H22.7.1 H22.7.31
三重県	津市 一部	その他	基準点測量 基準点測量	2級 3級	1点 3点	三重県健康福祉部子ども・家庭局 助言 H24.4.24 E0010	有限会社山川測量設計	H24.4.20 H24.7.30
三重県	名張市 一部	総合計画	基準点測量 基準点測量 基準点測量	2級 3級 4級	2点 3点 3.5km ²	三重県名張市 助言 H24.5.2 E0013	三重県土地改良事業団体連合会	H24.4.19 H25.3.31
三重県	名張市 一部	土地区画整理	基準点測量 基準点測量	4級 3級	35点 4点	都市再生機構西日本支社 助言 H24.5.7 E0014	株式会社エハラ	H24.3.7 H24.9.30
三重県	伊勢市 一部 松阪市 一部 明和町 一部	海岸保全	水準測量	3級	25km	中部地方整備局三重河川国道事務所 助言 H24.5.16 E0019	中日本航空株式会社	H24.3.22 H24.10.31
三重県	熊野市 一部	砂防計画	数値図化	2500	18km ²	三重県熊野建設事務所 助言 H24.6.4 E0030	株式会社パスコ	H23.9.22 H24.6.29
三重県	津市 一部	その他	基準点測量	3級	1点	三重県健康福祉部子ども・家庭局 助言 H24.7.4 E0049	有限会社山川測量設計	H24.4.20 H24.7.30
三重県	川越町 一部	総合計画	基準点測量 基準点測量	2級 3級	1点 3点	三重県川越町 助言 H24.7.9 E0055	株式会社川崎測量	H24.7.2 H24.12.20
三重県	四日市市 一部	その他	基準点測量 基準点測量 基準点測量 基準点測量	1級 3級 4級	2点 5点 135点	三重県 助言 H24.7.20 E0062	杉山コンサルタンツ株式会社	H24.6.21 H25.3.18
三重県	伊賀市 一部	道路計画	基準点測量	1級	1点	三重県伊賀建設事務所 助言 H24.7.20 E0064	株式会社アイコンコンサルタンツ	H24.7.10 H24.9.3
三重県	鈴鹿市 一部	総合計画	基準点測量	3級	1点	三重県鈴鹿市 助言 H24.8.2 E0075	株式会社キタガワテック	H24.6.20 H24.8.31
三重県	東員町 一部 四日市市 一部	下水道計画	基準点測量 基準点測量	2級 3級	1点 5点	三重県北勢流域下水道事務所 助言 H24.8.6 E0079	三重測量設計株式会社	H24.8.6 H24.11.19
三重県	鈴鹿市 一部	基準点管理	基準点測量	3級	1点	三重県鈴鹿市 助言 H24.8.6 E0081	株式会社キタガワテック	H24.9.1 H24.11.15
三重県	伊賀市 一部	道路計画	現地測量(数値地形図作成) 基準点測量 基準点測量	500 2級 3級	0.004km ² 1点 2点	三重県伊賀建設事務所 助言 H24.8.10 E0085	白鳳アーキテック株式会社	H24.8.10 H24.8.22
三重県	多気町 全域	道路管理	修正測量	1000	0.79km ²	三重県多気町 助言 H24.8.13 E0088	アジア航測株式会社	H24.8.1 H25.2.28
三重県	桑名市 一部 木曾岬町 一部 養老町 一部	河川管理	水準測量	1級	185km	中部地方整備局木曾川下流河川事務所 助言 H24.8.27 E0098	株式会社帝国建設コンサルタンツ	H24.8.27 H25.3.15
岐阜県	羽島市 一部 海津市 一部							
愛知県	愛西市 一部 弥富市 一部							

中部地方

都道府県名	測量地域	測量目的	測量種別	縮尺・等級	事業量	測量計画機関(助言番号)	測量作業機関	実施時期
三重県	伊勢市 一部	その他	基準点測量 基準点測量	2級 3級	1点 4点	三重県伊勢農林水産商工環境事務所 助言 H24.8.27 E0099	株式会社カギテック	H24.8.20 H24.11.30
三重県	松阪市 一部	その他	基準点測量	4級	0.35km ²	法務省津地方法務局 助言 H24.9.11 E0112	株式会社ジオ	H24.9.10 H25.2.28
三重県	尾鷲市 一部	砂防計画	数値図化	2500	11km ²	三重県尾鷲建設事務所 助言 H24.9.11 E0113	国際航業株式会社	H24.9.7 H24.12.6
三重県	尾鷲市 一部	砂防計画	数値図化	2500	7.94km ²	三重県尾鷲建設事務所 助言 H24.9.11 E0115	国際航業株式会社	H24.9.7 H24.10.26
三重県	名張市 一部	総合計画	基準点測量 基準点測量 基準点測量	1級 2級 3級	3点 4点 4点	三重県名張市 助言 H24.9.20 E0120	株式会社名張測量設計	H24.7.17 H24.10.15
三重県	熊野市 一部 御浜町 一部	道路計画	数値図化	1000	3.92km ²	中部地方整備局紀勢国道事務所 助言 H24.9.20 E0125	中日本航空株式会社	H24.8.4 H25.3.19
三重県	亀山市 一部	道路計画	基準点測量 基準点測量 基準点測量	2級 3級 4級	2点 7点 51点	中部地方整備局北勢国道事務所 助言 H24.9.25 E0128	杉山コンサルタンツ株式会社	H24.8.11 H25.3.15
三重県	長島町 一部 多度町 一部 木曾岬町 一部 桑名市 一部 川越町 一部 朝日町 一部	地盤変動調査	水準測量	1級	113km	三重県 助言 H24.10.12 E0146	三重測量設計株式会社	H24.10.1 H25.3.15
三重県	楠町 一部 四日市市 一部							
三重県	津市 一部	その他	基準点測量	3級	10点	三重県津農林水産商工環境事務所 助言 H24.10.16 E0153	株式会社カギテック	H24.10.20 H24.11.20
三重県	鈴鹿市 一部	基準点管理	復旧測量(基準点)	3級	1点	三重県鈴鹿市 助言 H24.10.22 E0163	株式会社キタガワテック	H24.10.15 H24.12.25
三重県	鈴鹿市 一部 津市 一部	河川管理	水準測量	2級	2.15km	三重県鈴鹿建設事務所 助言 H24.10.22 E0164	株式会社志登茂コンサルタント	H24.10.10 H24.12.20
三重県	いなべ市 一部	道路計画	基準点測量	3級	3点	三重県桑名建設事務所 助言 H24.10.22 E0168	株式会社見取コンサルタント	H24.10.15 H24.12.14
三重県	桑名市 一部	道路計画	基準点測量	3級	6点	三重県桑名建設事務所 助言 H24.10.22 E0169	株式会社川崎測量	H24.10.29 H25.2.7
三重県	名張市 一部	道路計画	基準点測量 基準点測量	4級 3級	51点 4点	三重県伊賀建設事務所 助言 H24.10.24 E0170	正和測量設計株式会社	H24.9.18 H24.12.26
三重県	名張市 一部	その他	基準点測量 基準点測量 基準点測量	4級 2級 3級	10点 3点 2点	三重県伊賀建設事務所 助言 H24.10.24 E0175	桔梗測量設計株式会社	H24.10.22 H24.12.26
三重県	菟野町 全域	固定資産	数値撮影(デジタル)	地上画素寸法 10cm	107.3km ²	三重県菟野町 助言 H24.10.24 E0176	玉野総合コンサルタント株式会社	H24.10.20 H25.3.31
三重県	名張市 一部	その他	基準点測量 基準点測量 基準点測量	2級 3級 4級	3点 18点 124点	三重県名張市 助言 H24.10.31 E0180	株式会社新日	H24.11.5 H25.1.18
三重県	鈴鹿市 一部	河川管理	水準測量	2級	3.62km	三重県鈴鹿建設事務所 助言 H24.10.31 E0184	岡本測量設計株式会社	H24.10.23 H24.12.20
三重県	紀北町 一部 尾鷲市 一部	道路管理	数値撮影(デジタル) 数値図化(同時調整含む)	地上画素寸法 6cm 500	8.41km ² 0.12km ²	中部地方整備局紀勢国道事務所 助言 H24.11.1 E0187	株式会社バスコ	H24.10.26 H25.3.15
三重県	亀山市 一部	砂防計画	数値図化	2500	4.79km ²	三重県鈴鹿建設事務所 助言 H24.11.1 E0188	国際航業株式会社	H24.11.1 H25.3.11
三重県	度会町 一部	道路管理	既成図数値化 地形図等成果の座標補正 修正測量	1000 1000	2.89km ² 2.89km ²	三重県度会町 助言 H24.11.2 E0189	株式会社バスコ	H24.11.1 H25.3.22
三重県	いなべ市 一部	砂防計画	基準点測量 基準点測量 基準点測量	4級 1級 3級	14点 1点 3点	三重県桑名建設事務所 助言 H24.11.5 E0190	三幸コンサルタント株式会社	H24.11.12 H25.1.4
三重県	四日市市 一部	道路計画	基準点測量 基準点測量	2級 3級	1点 4点	三重県四日市市 助言 H24.11.5 E0193	三重測量設計株式会社	H24.10.26 H25.3.21
三重県	亀山市 一部	道路管理	修正測量	1000	3.7km	三重県亀山市 助言 H24.11.7 E0200	国際航業株式会社	H24.7.30 H25.3.20
三重県	津市 一部	土地改良	基準点測量	3級	4点	三重県津農林水産商工環境事務所 助言 H24.11.14 E0202	株式会社若鈴	H24.11.12 H24.12.7
三重県	鈴鹿市 一部	基準点管理	復旧測量(基準点)	3級	1点	三重県鈴鹿市 助言 H24.11.14 E0206	株式会社キタガワテック	H24.10.30 H25.3.19
三重県	鈴鹿市 一部	土地改良	基準点測量	3級	13点	三重県四日市農林商工環境事務所 助言 H24.11.22 E0216	株式会社若鈴	H24.11.19 H24.12.21
三重県	熊野市 一部	砂防計画	数値図化	2500	7.84km ²	三重県熊野建設事務所 助言 H24.11.20 E0217	アジア航測株式会社	H24.11.20 H25.3.26
三重県	いなべ市 一部	砂防計画	航空レーザ測量	1mメッシュ	5.6km ²	三重県桑名建設事務所 助言 H24.12.4 E0239	国際航業株式会社	H24.11.13 H25.1.11
三重県	四日市市 一部	総合計画	基準点測量	3級	3点	三重県四日市市 助言 H24.12.10 E0243	有限会社アイルコンサルタンツ	H24.8.29 H25.1.31
三重県	津市 一部 松阪市 一部	道路管理	数値撮影(デジタル) 数値図化	地上画素寸法 6cm 500	7km ² 0.74km ²	中部地方整備局三重河川国道事務所 助言 H24.12.11 E0250	国際航業株式会社	H24.12.3 H25.3.29
三重県	伊勢市 一部	その他	基準点測量 基準点測量 基準点測量	2級 3級	1点 9点	三重県伊勢農林水産事務所 助言 H24.12.19 E0255	株式会社ジオ	H24.8.20 H24.11.30
三重県	四日市市 全域	固定資産	数値撮影(デジタル) 写真地図作成(デジタルオルソ)	地上画素寸法 15cm 1000	205.58km ² 205.58km ²	三重県四日市市 助言 H24.12.27 E0263	中日本航空株式会社	H24.10.31 H25.3.15
三重県	鈴鹿市 一部	基準点管理	基準点測量	3級	1点	三重県鈴鹿市 助言 H25.1.4 E0275	株式会社キタガワテック	H24.12.11 H25.3.25
三重県	亀山市 一部	道路計画	基準点測量 基準点測量 路線測量 路線測量 路線測量 路線測量 用地測量	1級 3級 中心線測量 縦断測量 横断測量 詳細測量 その他	4点 11点 1km 1km 1.1km 0.03km ² 0.2km ²	中日本高速道路株式会社名古屋支社四日市工事事務所 助言 H25.1.8 E0277	株式会社オオバ	H25.1.7 H26.6.7
三重県	鈴鹿市 一部	基準点管理	基準点測量	3級	1点	三重県鈴鹿市 助言 H25.1.11 E0284	株式会社キタガワテック	H25.1.8 H25.3.19

中部地方

都道府県名	測量地域	測量目的	測量種別	縮尺・等級	事業量	測量計画機関(助言番号)	測量作業機関	実施時期
三重県	鈴鹿市 一部	砂防計画	数値図化	2500	14.91km ²	三重県鈴鹿建設事務所 助言 H25.1.15 E0285	アジア航測株式会社	H23.9.26 H25.3.14
三重県	鈴鹿市 一部	河川管理	水準測量	2級	3.6km	三重県鈴鹿建設事務所 助言 H25.1.24 E0287	株式会社見取コンサルタント	H25.1.7 H25.3.4
三重県	鈴鹿市 一部	基準点管理	基準点測量	3級	1点	三重県鈴鹿市 助言 H25.1.24 E0294	株式会社キタガワテック	H25.1.8 H25.3.19
三重県	いなべ市 一部	その他	基準点測量	3級	2点	三重県桑名建設事務所 助言 H25.2.6 E0315	伊藤測量有限会社	H25.1.15 H25.3.5
三重県	桑名市 一部	河川管理	基準点測量 基準点測量	1級 3級	2点 11点	中部地方整備局木曾川下流河川事務所 助言 H25.2.6 E0316	株式会社テイコク	H25.2.5 H25.3.15
三重県	鳥羽市 一部	砂防計画	数値図化	2500	32.2km ²	三重県志摩建設事務所 助言 H25.2.15 E0323	アジア航測株式会社	H25.2.18 H25.3.29
三重県	鈴鹿市 一部	河川計画	基準点測量 基準点測量	2級 3級	2点 7点	三重県鈴鹿建設事務所 助言 H25.2.18 E0326	三重測量設計株式会社	H25.2.15 H25.5.31
三重県	桑名市 一部	土地区画整理	基準点測量	3級	1点	三重県桑名市 助言 H25.2.19 E0327	玉野総合コンサルタント株式会社	H25.1.17 H25.3.29
三重県	伊賀市 一部	道路計画	基準点測量 基準点測量 基準点測量	1級 3級 4級	1点 3点 10点	中部地方整備局 北勢国道事務所 助言 H25.2.26 E0333	杉山コンサルタンツ株式会社	H25.2.12 H25.3.15
三重県	尾鷲市 一部	道路管理	修正測量	1000	0.03km ²	三重県尾鷲市 助言 H25.2.25 E0334	アジア航測株式会社	H25.2.8 H25.3.22
三重県	松阪市 一部	砂防計画	数値図化	2500	8km ²	三重県松阪建設事務所 助言 H25.3.7 E0340	株式会社パスコ	H24.10.1 H25.3.25
三重県	四日市市 一部	土地区画整理	基準点測量 基準点測量	2級 3級	1点 6点	三重県四日市市 助言 H25.3.8 E0341	株式会社オオバ	H25.2.14 H25.3.25
三重県	四日市市 一部	総合計画	基準点測量	3級	3点	三重県四日市市 助言 H25.3.13 E0344	三重測量設計株式会社	H25.3.13 H25.3.28
三重県	四日市市 一部	砂防計画	数値図化	2500	0.06km ²	三重県四日市建設事務所 助言 H25.3.14 E0349	株式会社パスコ	H25.2.7 H25.6.30
三重県	大紀町 一部 紀北町 一部	道路管理	基準点測量	2級	13点	中日本高速道路株式会社名古屋支社松阪工事事務所 助言 H25.3.15 E0350	株式会社ニュージェック	H25.3.12 H25.10.22
三重県	名張市 一部	基準点管理	復旧測量(基準点) 復旧測量(基準点)	2級 3級	5点 11点	三重県名張市 助言 H25.3.25 E0354	株式会社名張測量設計	H25.3.13 H25.3.29

近畿地方

都道府県名	測量地域	測量目的	測量種別	縮尺・等級	事業量	測量計画機関(助言番号)	測量作業機関	実施時期
滋賀県	長浜市 一部	総合計画	基準点測量 数値図化	4級 500	41点 9.503km ²	滋賀県長浜市 助言 H24.5.30 F0022	国際航業株式会社	H24.5.25 H25.3.31
滋賀県	長浜市 一部	道路計画	基準点測量	4級	13点	滋賀県長浜市 助言 H24.6.12 F0028	滋賀北部測量設計協同組合	H24.6.15 H25.3.31
滋賀県	大津市 一部	砂防計画	水準測量	3級	6.5km2点	滋賀県 助言 H24.6.19 F0035	株式会社西日本技術コンサルタント	H24.6.20 H24.9.30
滋賀県	多賀町 全域	固定資産	数値撮影(デジタル) 写真地図作成(デジタル オルソ)	地上画素寸法 15cm 1000	79.36km ² 57.6km ²	滋賀県多賀町 助言 H24.6.20 F0036	朝日航洋株式会社	H24.5.21 H24.12.18
滋賀県	米原市 一部	道路管理	数値撮影(デジタル) 数値図化(同時調整含む)	地上画素寸法 6cm 500	2.14km ² 0.25km ²	近畿地方整備局滋賀国道事務所 助言 H24.6.20 F0037	国際航業株式会社	H24.2.29 H24.7.31
滋賀県	大津市 全域	その他	数値撮影(デジタル) 修正測量 修正測量 写真地図作成(デジタル オルソ)	地上画素寸法 12cm 2500 1000 1000	374.06km ² 374.06km ² 374.06km ² 374.06km ²	滋賀県大津市 助言 H24.6.26 F0048	国際航業株式会社	H24.6.20 H25.3.25
滋賀県	草津市 一部	土地区画整理	基準点測量 基準点測量 基準点測量 水準測量 水準測量	2級 3級 4級 3級 4級	3点 5点 148点 5km 7km	南草津プリムタウン土地区画整理組合設立準備委員会 助言 H24.7.23 F0074	株式会社サンワコン	H19.11.1 H25.3.31
滋賀県	草津市 一部	総合計画	基準点測量	4級	13点	滋賀県草津市 助言 H24.8.2 F0087	株式会社GIS関西	H24.8.10 H25.2.28
滋賀県	大津市 一部	その他	基準点測量 基準点測量 基準点測量	2級 3級 4級	2点 5点 142点	滋賀県大津市 助言 H24.9.6 F0115	株式会社山田設計	H24.9.3 H24.12.27
滋賀県	東近江市 一部	その他	基準点測量	2級	1点	滋賀県東近江土木事務所 助言 H24.9.20 F0131	有限会社サン設計	H24.10.9 H24.10.20
滋賀県	彦根市 全域	総合計画	数値撮影(デジタル) 既成図数値化 修正測量 地形図等成果の座標補正 数値図化(同時調整含む) 修正測量 地図編集 地図編集	地上画素寸法 5.5cm 500 500 500 500 500 2500 500 2500	196.84km ² 332km 610km 486km 308km 196.84km ² 196.84km ² 196.84km ²	滋賀県彦根市 助言 H24.9.25 F0141	株式会社バスコ	H24.9.21 H25.3.25
滋賀県	野洲市 全域	固定資産	数値撮影(デジタル) 同時調整	地上画素寸法 12cm 1000	60.53km ² 60.53km ²	滋賀県野洲市 助言 H24.9.25 F0142	株式会社バスコ	H24.9.21 H25.3.31
滋賀県	米原市 一部	土地区画整理	基準点測量 基準点測量 基準点測量 その他	2級 3級 4級 500	6点 12点 162点 0.4km ²	滋賀県米原市 助言 H24.10.3 F0148	株式会社サンワコン	H24.10.1 H26.3.31
滋賀県	大津市 一部	その他	基準点測量 基準点測量	3級 4級	2点 102点	滋賀県大津市 助言 H24.10.11 F0167	富二設計コンサルティング株式会社	H24.10.10 H25.1.18
滋賀県	大津市 一部	その他	基準点測量 基準点測量	3級 4級	3点 165点	法務省大津地方事務局 助言 H24.10.30 F0184	佐久間測量事務所	H24.11.1 H24.12.20
滋賀県	野洲市 一部	その他	基準点測量 基準点測量	2級 3級	1点 3点	滋賀県南部土木事務所 助言 H24.10.31 F0191	キタイ設計株式会社	H24.9.6 H25.1.31
滋賀県	守山市 一部	土地区画整理	基準点測量	3級	3点	立入土地区画整理組合設立準備委員会 助言 H24.10.31 F0193	株式会社サンワコン	H24.11.5 H25.3.15
滋賀県	大津市 一部 彦根市 一部 近江八幡市 一部 草津市 一部 守山市 一部 野洲市 一部 東近江市 一部 米原市 一部	河川管理	水準測量	2級	93.6km	独立行政法人水資源機構 琵琶湖開発総合管理所 助言 H24.10.31 F0194	株式会社テイコク	H24.11.1 H25.3.15
滋賀県	湖南市 一部	その他	基準点測量 基準点測量 基準点測量	2級 3級 4級	2点 7点 29点	滋賀県甲賀農業農村振興事務所 助言 H24.11.15 F0228	株式会社田中設計	H24.11.13 H25.3.18
滋賀県	多賀町 一部	道路計画	基準点測量	1級	6点	滋賀県湖東土木事務所 助言 H24.11.29 F0251	株式会社湖東測図	H24.10.2 H25.3.31
滋賀県	米原市 一部	固定資産	数値撮影(デジタル) 同時調整 写真地図作成(デジタル オルソ)	地上画素寸法 9.6cm・12.5cm 1000	250.46km ² 250.46km ² 250.46km ²	滋賀県米原市 助言 H24.12.3 F0256	朝日航洋株式会社	H24.11.1 H27.3.20
滋賀県	湖南市 全域	固定資産	数値撮影(デジタル) 同時調整 写真地図作成(デジタル オルソ)	地上画素寸法 8cm 1000 1000	70.49km ² 70.49km ² 70.49km ²	滋賀県湖南市 助言 H24.12.6 F0265	朝日航洋株式会社	H24.6.11 H25.3.25
滋賀県	米原市 一部	その他	修正測量	1000	5.1km	滋賀県米原市 助言 H24.12.10 F0282	国際航業株式会社	H24.11.1 H25.3.29
滋賀県	草津市 一部	その他	修正測量 修正測量	MMS 500	6.44km 6.44km	滋賀県草津市 助言 H24.12.10 F0284	株式会社バスコ	H24.12.6 H25.2.28
滋賀県	大津市 一部	道路計画	基準点測量	2級	2点	滋賀県大津市 助言 H24.12.17 F0298	日本工営株式会社	H24.10.5 H25.3.22
滋賀県	大津市 一部	基準点管理	復旧測量(基準点) 復旧測量(基準点)	3級 4級	3点 2点	滋賀県大津市 助言 H24.12.19 F0306	正和設計株式会社	H24.12.10 H25.2.28
滋賀県	長浜市 一部	総合計画	基準点測量 基準点測量 現地測量(数値地形図作成)	1級 4級 500	2点 4点 0.006km ²	滋賀県長浜市 助言 H25.1.24 F0376	国際航業株式会社	H25.1.15 H25.3.31

近畿地方

都道府県名	測量地域	測量目的	測量種別	縮尺・等級	事業量	測量計画機関(助言番号)	測量作業機関	実施時期
滋賀県	米原市 一部 高島市 一部 野洲市 一部 守山市 一部 草津市 一部 近江八幡市 一部 長浜市 一部 彦根市 一部 大津市 一部	総合計画	数値撮影(デジタル) 同時調整	地上画素寸法 14cm 1000	419km ² 419km ²	水資源機構琵琶湖開発総合管理 所 助言 H25.1.28 F0382	株式会社かんこう	H24.12.21 H25.3.13
滋賀県	大津市 一部	その他	基準点測量	2級	5点	佐川土地改良区 助言 H25.2.15 F0407	株式会社鈴鹿設計事務所	H25.2.8 H25.3.15
滋賀県	野洲市 一部	その他	その他 修正測量	MMSデータ計測 1000	1.53km 1.53km	滋賀県野洲市 助言 H25.3.4 F0437	株式会社パスコ	H25.3.1 H25.3.22
滋賀県	大津市 一部	環境調査	数値図化	1000	0.07km ²	滋賀県大津市 助言 H25.3.11 F0441	国際航業株式会社	H25.3.6 H25.3.29
滋賀県	米原市 一部	その他	基準点測量	2級	1点	滋賀県米原市 助言 H25.3.19 F0452	有限会社弘成	H25.3.15 H25.3.29
滋賀県	草津市 一部	道路計画	水準測量	4級	2.1km1点	滋賀県南部土木事務所 助言 H25.3.26 F0455	株式会社創英測量設計事務所	H24.10.31 H25.3.28
滋賀県	栗東市 全域	固定資産	数値撮影(デジタル) 同時調整 写真地図作成(デジタル オルソ)	地上画素寸法 5.5cm 500 500	52.75km ² 52.75km ² 52.75km ²	滋賀県栗東市 助言 H25.3.27 F0456	株式会社パスコ	H25.4.1 H26.3.31
京都府	舞鶴市 一部	土地改良	基準点測量 基準点測量	3級 1級	15点 3点	京都府舞鶴市 助言 H24.5.8 F0008	株式会社オサム	H24.7.1 H25.3.15
京都府	城陽市 一部 京田辺市 一部	道路管理	修正測量	500	16.8km	京都府山城北土木事務所 助言 H24.5.25 F0017	北陽測地株式会社	H24.5.23 H24.6.30
京都府	宇治市 一部 八幡市 一部							
京都府	井手町 一部 宇治田原町 一部							
京都府	福知山市 一部	農道計画	基準点測量 基準点測量 基準点測量	1級 2級 3級	3点 4点 2点	京都府中丹広域振興局 助言 H24.6.11 F0027	株式会社京都インクス	H24.6.8 H24.12.20
京都府	福知山市 一部	土地区画 整理	基準点測量 基準点測量 基準点測量 現地測量(数 値地形図作 成)	2級 3級 4級 500	1点 11点 75点 0.178km ²	京都府福知山市 助言 H24.6.19 F0033	株式会社シードコンサル タント	H24.6.18 H25.1.31
京都府	亀岡市 一部	土地区画 整理	基準点測量 基準点測量	4級 3級	37点 4点	株式会社 嵯峨野不動産 助言 H24.6.21 F0038	株式会社オオバ	H24.6.18 H24.8.31
京都府	亀岡市 一部	その他	基準点測量	3級	6点	京都府亀岡市 助言 H24.7.3 F0053	玉野総合コンサルタント 株式会社	H24.7.10 H25.3.31
京都府	亀岡市 一部	都市計画	数値図化	2500	64.8km ²	京都府亀岡市 助言 H24.7.11 F0064	株式会社かんこう	H24.6.12 H25.3.27
京都府	八幡市 全域	都市計画	数値図化	2500	24.37km ²	京都府八幡市 助言 H24.7.11 F0065	株式会社かんこう	H24.6.1 H25.3.10
京都府	南丹市 一部	その他	既成図数値 化 既成図数値 化 修正測量 地形図等成 果の座標補 正 地形図等成 果の座標補 正	500 1000 1000 500 1000	0.65km ² 2.31km ² 2.96km ² 0.65km ² 2.31km ²	京都府南丹市 助言 H24.7.13 F0067	国際航業株式会社	H24.6.20 H25.3.11
京都府	八幡市 一部	その他	基準点測量 基準点測量	3級 4級	13点 51点	近畿地方整備局京都国道事務 所 助言 H24.7.13 F0068	株式会社サンワコン	H24.7.9 H24.11.30
京都府	久御山町 一部	その他	基準点測量	4級	8点	近畿地方整備局京都国道事務 所 助言 H24.7.24 F0075	株式会社サンワコン	H24.7.17 H24.11.30
京都府	宇治市 一部	その他	基準点測量	4級	1点	近畿地方整備局京都国道事務 所 助言 H24.7.24 F0076	株式会社サンワコン	H24.7.17 H24.11.30
京都府	亀岡市 一部	その他	基準点測量	4級	7点	近畿地方整備局京都国道事務 所 助言 H24.7.24 F0077	株式会社サンワコン	H24.7.30 H24.11.30
京都府	京都市 一部	その他	基準点測量	3級	4点	近畿地方整備局京都国道事務 所 助言 H24.7.27 F0078	株式会社アスコ	H24.7.9 H24.10.31
京都府	京都市 一部	その他	その他 数値図化	MMS 500	0.055km ² 0.055km ²	近畿地方整備局京都国道事務 所 助言 H24.7.31 F0082	株式会社アスコ	H24.7.9 H24.10.31
京都府	木津川市 一部	河川管理	基準点測量 水準測量	3級 3級	1点 0.4km	近畿地方整備局淀川河川事務 所 助言 H24.8.2 F0086	株式会社ユーズ	H24.8.1 H24.9.15
京都府	長岡京市 一部 向日市 一部 京都市 一部	下水道計 画	基準点測量 水準測量 路線測量 現地測量(数 値地形図作 成)	4級 3級 1/250 1/250	4.6km63点 5.8km10点 4.6km 0.29km ²	京都府流域下水道事務所 助言 H24.8.16 F0094	株式会社吹上技研コン サルタント	H24.8.1 H24.12.28
京都府	京都市 一部	都市計画	数値図化 修正測量	2500 2500	12km ² 44.81km ²	京都府京都市 助言 H24.9.6 F0117	株式会社八州	H24.9.4 H25.2.28
京都府	向日市 一部	土地区画 整理	基準点測量 基準点測量	3級 4級	4点 64点	向日市阪急洛西口駅東土地 区画整理組合 助言 H24.9.10 F0120	株式会社新都市二十一	H24.9.1 H25.1.31
京都府	与謝野町 一部	河川計画	基準点測量 基準点測量	1級 3級	1点 7点	京都府丹後土木事務所 助言 H24.9.13 F0128	株式会社アズクリエイト	H24.8.24 H24.10.24
京都府	伊根町 一部	道路計画	基準点測量 基準点測量	1級 3級	2点 2点	京都府伊根町 助言 H24.9.25 F0139	株式会社京都インクス	H24.9.20 H24.12.20
京都府	京都市 全域	総合計画	数値撮影(デジタル) 同時調整	地上画素寸法 20cm	827.9km ² 827.9km ²	京都府京都市 助言 H24.9.28 F0147	アジア航測株式会社	H24.9.21 H25.3.29
京都府	和束町 一部 長岡京市 一部 京都市 一部	その他	基準点測量 水準測量	3級 4級	18点 57.6km	宮内庁書陵部陵墓課 助言 H24.10.16 F0168	林測量技術コンサル タント株式会社	H24.10.12 H25.3.15

近畿地方

都道府県名	測量地域	測量目的	測量種別	縮尺・等級	事業量	測量計画機関(助言番号)	測量作業機関	実施時期
京都府	宇治市 一部	道路計画	基準点測量 基準点測量	3級 4級	2点 34点	近畿地方整備局琵琶湖河川事務所 助言 H24.10.16 F0171	株式会社エース	H24.9.3 H24.10.31
京都府	精華町 一部 笠置町 一部 木津川市 一部	河川管理	河川測量	その他	87点	近畿地方整備局淀川河川事務所 助言 H24.11.1 F0200	株式会社吹上技研コンサルタント	H24.10.24 H25.2.28
京都府	福知山市 一部	道路計画	基準点測量 基準点測量	1級 3級	3点 2点	京都府中丹西土木事務所 助言 H24.11.7 F0207	株式会社中地コンサルタント	H24.10.11 H25.1.18
京都府	城陽市 一部	その他	その他	座標変換	3点	西日本高速道路株式会社関西支社新名神京都事務所 助言 H24.11.13 F0211	国際航業株式会社	H24.10.31 H25.3.4
京都府	宇治田原町 一部 八幡市 一部 城陽市 一部	道路計画	数値撮影(デジタル) 航空レーザ測量 既成図数値化 地形図等成果の座標補正 数値図化(同時調整含む)	地上画素寸法 10cm 1000 1000 1000	5.2km ² 1.48km ² 3.72km ² 3.72km ² 1.48km ²	西日本高速道路株式会社関西支社新名神京都事務所 助言 H24.11.13 F0212	国際航業株式会社	H24.11.7 H25.3.4
京都府	八幡市 一部 京田辺市 一部 精華町 一部	河川管理	河川測量	その他	100点	近畿地方整備局淀川河川事務所 助言 H24.11.13 F0215	京都測量設計協同組合	H24.11.5 H25.3.15
京都府	南丹市 一部	土地区画整理	基準点測量 基準点測量 現地測量(数値地形図作成)	3級 4級 500	2点 19点 0.025km ²	京都府南丹市 助言 H24.11.13 F0216	株式会社サンワコン	H24.10.26 H25.3.11
京都府	綾部市 一部	道路計画	基準点測量 基準点測量	1級 3級	2点 3点	京都府中丹東土木事務所 助言 H24.11.15 F0225	有限会社共和測建	H24.11.15 H25.3.10
京都府	福知山市 一部	道路計画	基準点測量	3級	2点	京都府福知山市 助言 H24.11.19 F0232	株式会社エース	H24.10.1 H25.2.28
京都府	八幡市 一部 枚方市 一部 守口市 一部 高槻市 一部 大阪市 一部 高槻市 一部 島本町 一部 寝屋川市 一部 摂津市 一部	河川管理	河川測量	その他	47.3km87点	近畿地方整備局淀川河川事務所 助言 H24.11.29 F0252	株式会社大同コンサルタンツ	H24.10.24 H25.2.28
京都府	木津川市 一部	固定資産	数値撮影(デジタル) 同時調整 写真地図作成(デジタル オルソ)	地上画素寸法 11cm 1000 1000	43.56km ² 43.56km ² 43.56km ²	京都府木津川市 助言 H24.11.29 F0253	株式会社バスコ	H24.11.22 H25.3.22
京都府	舞鶴市 一部	道路計画	基準点測量 基準点測量	1級 3級	1点 3点	京都府中丹東土木事務所 助言 H24.12.3 F0259	株式会社京都イングス	H24.11.29 H25.3.10
京都府	福知山市 一部	道路計画	基準点測量 基準点測量	2級 1級	1点 2点	京都府中丹西土木事務所 助言 H24.12.6 F0277	近畿測地設計株式会社	H24.11.1 H25.2.8
京都府	宇治市 一部 八幡市 一部	河川管理	河川測量	その他	21.4km30点	近畿地方整備局淀川河川事務所 助言 H24.12.17 F0301	北陽測地株式会社	H24.12.10 H25.2.28
京都府	八幡市 一部	文化財調査	その他	500	0.02km ²	京都府八幡市 助言 H24.12.19 F0302	有限会社グローバルエンジニア	H24.12.7 H25.1.11
京都府	福知山市 一部	都市計画	修正測量 修正測量	1000 2500	0.11km ² 2.89km ²	京都府福知山市 助言 H24.12.19 F0311	国際航業株式会社	H24.12.11 H25.2.28
京都府	城陽市 一部	その他	基準点測量	4級	18点	京都府城陽市 助言 H24.12.20 F0314	株式会社萩原測量設計事務所	H24.12.20 H25.2.26
京都府	宮津市 一部	道路計画	基準点測量 基準点測量	1級 3級	2点 2点	京都府丹後土木事務所 助言 H24.12.26 F0325	株式会社京都イングス	H24.12.21 H25.3.10
京都府	京都市 一部	土地区画整理	基準点測量	4級	730点	京都府京都市 助言 H25.1.9 F0335	株式会社キクテコンサルタント	H16.6.1 H25.11.30
京都府	八幡市 一部 京都市 一部	河川管理	河川測量	その他	18.6km1点	近畿地方整備局淀川河川事務所 助言 H25.1.17 F0354	株式会社日照技術コンサルタント	H24.12.17 H25.2.28
京都府	京都市 一部	その他	基準点測量	4級	220点	法務省京都地方法務局 助言 H25.1.22 F0366	有限会社ミツヤ測量	H25.1.14 H25.2.28
京都府	京田辺市 一部	道路計画	復旧測量(基準点) 復旧測量(水準)	2級 4級	1点 0.3km1点	京都府山城北土木事務所 助言 H25.1.22 F0371	株式会社京都イングス	H25.1.17 H25.3.10
京都府	宇治市 一部	その他	航空レーザ測量	500	2.34km ²	近畿地方整備局淀川ダム統合管理事務所 助言 H25.1.23 F0374	中日本航空株式会社	H24.12.13 H25.2.28
滋賀県	大津市 一部							
京都府	京田辺市 一部 城陽市 一部	河川管理	復旧測量(基準点) 復旧測量(基準点)	2級 3級	1点 2点	近畿地方整備局淀川河川事務所 助言 H25.1.30 F0385	京都測量設計協同組合	H25.1.17 H25.2.15
京都府	京都市 一部	道路計画	基準点測量 基準点測量	1級 3級	2点 6点	京都府京都市 助言 H25.1.31 F0387	株式会社エスト	H25.1.31 H25.3.15
京都府	城陽市 一部	その他	基準点測量 基準点測量	1級 3級	1点 6点	京都府城陽市 助言 H25.1.31 F0389	株式会社バスコ	H25.1.29 H25.3.29
京都府	久御山町 一部	土地区画整理	基準点測量	4級	27点	京都府久御山町 助言 H25.1.31 F0391	株式会社オオバ	H24.7.19 H25.3.22
京都府	宮津市 一部 綾部市 一部 舞鶴市 一部 福知山市 一部	河川管理	数値撮影(デジタル) 同時調整 修正測量 写真地図作成(デジタル オルソ) 航空レーザ測量	地上画素寸法 25cm 2500 2500 2500 500	56.4km ² 56.4km ² 12.72km ² 56.4km ² 56.4km ²	近畿地方整備局福知山河川国道事務所 助言 H25.1.31 F0393	中日本航空株式会社	H25.1.11 H25.5.31
京都府	京丹後市 一部	その他	基準点測量 基準点測量	3級 4級	2点 30点	京都府丹後広域振興局 助言 H25.2.5 F0395	内外エンジニアリング株式会社	H25.1.18 H25.3.29
京都府	福知山市 一部	道路計画	基準点測量	1級	3点	京都府中丹西土木事務所 助言 H25.2.19 F0414	株式会社松井測量設計事務所 株式会社エース	H24.12.28 H25.3.31

近畿地方

都道府県名	測量地域	測量目的	測量種別	縮尺・等級	事業量	測量計画機関(助言番号)	測量作業機関	実施時期
京都府	与謝野町 一部	下水道計画	数値図化	500	0.11km ²	京都府与謝野町 助言 H25.2.27 F0431	内外エンジニアリング株式会社	H25.2.7 H25.3.29
京都府	久御山町 一部	土地区画整理	現地測量(数値地形図作成) 基準点測量	500 3級	0.07km ² 1点	久御山町佐山土地区画整理組合設立準備委員会 助言 H25.2.27 F0432	株式会社かんこう	H25.2.20 H25.3.31
京都府	精華町 一部 笠置町 一部	河川管理	復旧測量(基準点) 復旧測量(基準点) 水準測量	2級 3級 3級	1点 3点 3点	近畿地方整備局淀川河川事務所 助言 H25.2.27 F0433	株式会社吹上技研コンサルタント	H25.2.25 H25.3.1
京都府	木津川市 一部	その他	その他 修正測量 修正測量	MMS レベル500 500 1000	13.6km 13.2km 0.4km	京都府木津川市 助言 H25.3.15 F0446	株式会社パスコ	H25.3.13 H25.3.29
京都府	福知山市 一部	道路計画	基準点測量 基準点測量	1級 3級	2点 5点	京都府中丹西土木事務所 助言 H25.3.27 F0457	株式会社キクテコンサルタント	H25.3.25 H25.6.30
大阪府	茨木市 一部	土地区画整理	基準点測量	3級	5点	タマホーム株式会社 助言 H24.4.9 F0001	有限会社ゆたか測量設計	H24.1.20 H24.4.28
大阪府	東大阪市 一部	基準点管理	基準点測量	3級	5点	大阪府東大阪市 助言 H24.4.18 F0004	株式会社アスカ	H24.3.1 H24.5.31
大阪府	堺市 一部	河川管理	基準点測量	3級	11点	大阪府富田林土木事務所 助言 H24.4.25 F0005	ヒライシテクノ	H24.1.13 H24.5.31
大阪府	大阪市 一部	道路管理	基準点測量	4級	65点	大阪府大阪市 助言 H24.5.1 F0006	大阪市建設局	H24.5.1 H25.3.31
大阪府	大阪市 一部	道路管理	基準点測量	4級	66点	大阪府大阪市 助言 H24.5.1 F0007	大阪市建設局	H24.5.1 H25.3.31
大阪府	河内長野市 一部	総合計画	基準点測量	4級	20点	都市再生機構西日本支社 助言 H24.5.18 F0013	原測量設計株式会社	H24.5.21 H24.10.31
大阪府	豊中市 一部	道路計画	数値撮影(デジタル)	地上画素寸法 7cm	2km ² 0.17km ²	大阪府池田土木事務所 助言 H24.6.4 F0026	株式会社長大	H24.5.28 H24.10.31
大阪府	箕面市 一部		数値図化(同時調整含む) 数値図化(同時調整含む) 修正測量 修正測量	500 2500 500 2500	0.9km ² 0.1km ² 0.5km ²			
大阪府	大阪市 一部	道路管理	復旧測量(基準点) 基準点測量	3級 4級	3点 32点	大阪府大阪市 助言 H24.6.21 F0039	有限会社丸山測量事務所	H24.6.11 H24.7.31
大阪府	大阪市 一部	道路管理	復旧測量(基準点) 基準点測量	3級 4級	3点 26点	大阪府大阪市 助言 H24.6.21 F0040	株式会社淀川アクテス	H24.6.11 H24.7.31
大阪府	大阪市 一部	道路管理	復旧測量(基準点) 基準点測量	3級 4級	4点 28点	大阪府大阪市 助言 H24.6.21 F0041	写測エンジニアリング株式会社	H24.6.11 H24.7.31
大阪府	大阪市 一部	道路管理	復旧測量(基準点) 基準点測量	3級 4級	6点 22点	大阪府大阪市 助言 H24.6.21 F0042	株式会社岡田測量設計	H24.6.11 H24.7.31
大阪府	大阪市 一部	道路管理	復旧測量(基準点) 基準点測量	3級 4級	2点 24点	大阪府大阪市 助言 H24.6.21 F0043	第一測量設計株式会社	H24.6.11 H24.7.31
大阪府	大阪市 一部	道路管理	復旧測量(基準点) 基準点測量	3級 4級	3点 22点	大阪府大阪市 助言 H24.6.21 F0044	写測エンジニアリング株式会社	H24.6.11 H24.7.31
大阪府	大阪市 一部	道路管理	復旧測量(基準点) 基準点測量	3級 4級	2点 26点	大阪府大阪市 助言 H24.6.21 F0045	野嶋測量設計株式会社	H24.6.18 H24.7.31
大阪府	摂津市 全域	総合計画	既成図数値化 地形図等成果の座標補正 修正測量	500 500 500 500 500・2500ハイブリッド	201.5km ² 201.5km ² 14.88km ²	大阪府摂津市 助言 H24.6.26 F0050	株式会社パスコ	H24.6.15 H25.3.15
大阪府	門真市 一部	土地区画整理	基準点測量	4級	35点	門真市石原東・大倉西土地区画整理事業組合 助言 H24.7.3 F0054	株式会社テン設計	H24.7.1 H24.8.31
大阪府	貝塚市 一部	道路計画	基準点測量 基準点測量	3級 4級	2点 2点	大阪府貝塚市 助言 H24.7.3 F0055	株式会社日建設シビル	H24.7.10 H24.12.31
大阪府	茨木市 一部	土地区画整理	基準点測量	2級	6点	都市再生機構西日本支社 助言 H24.7.6 F0057	南大阪コンサルタント株式会社	H24.7.10 H24.8.31
大阪府	門真市 一部	土地区画整理	基準点測量	4級	16点	門真市小路中第1土地区画整理組合 助言 H24.7.10 F0060	日本測地設計株式会社	H24.7.20 H24.8.31
大阪府	柏原市 一部	道路管理	基準点測量	3級	2点	大阪府柏原市 助言 H24.7.10 F0063	株式会社ホクセイ	H24.6.1 H24.7.31
大阪府	岸和田市 一部	地籍調査	基準点測量	3級	6点	大阪府岸和田市 助言 H24.7.17 F0069	イズエン株式会社	H24.7.13 H25.3.29
大阪府	茨木市 一部	道路計画	基準点測量	3級	6点	大阪府安威川ダム建設事務所 助言 H24.7.17 F0071	株式会社富士開発コンサルタント	H24.7.2 H24.7.13
大阪府	箕面市 一部	総合計画	その他 既成図数値化 地形図等成果の座標補正 修正測量 数値図化 修正測量	MMSデータ計測 レベル500 500 500 500 500・2500ハイブリッド	470.4km 341.6km 341.6km 341.6km 79.7km 47.8km ²	大阪府箕面市 助言 H24.7.23 F0072	株式会社パスコ	H24.7.20 H25.3.31
大阪府	堺市 一部	土地区画整理	基準点測量	4級	12点	大阪府堺市 助言 H24.8.1 F0083	南海カツマ株式会社	H24.7.20 H24.9.30
大阪府	富田林市 全域	その他	修正測量	1000	39.66km ²	大阪府富田林市 助言 H24.8.1 F0084	国際航業株式会社	H24.8.1 H25.3.15
大阪府	東大阪市 一部	都市計画	数値撮影(デジタル) 数値図化(同時調整含む) 同時調整	地上画素寸法 18cm 2500 2500	50.23km ² 50.23km ² 50.23km ²	大阪府東大阪市 助言 H24.8.13 F0089	株式会社パスコ	H24.7.30 H25.3.29
大阪府	貝塚市 一部	基準点管理	基準点測量	3級	1点	大阪府貝塚市 助言 H24.8.22 F0099	株式会社プロジェクト・パル	H24.8.20 H24.12.31

近畿地方

都道府県名	測量地域	測量目的	測量種別	縮尺・等級	事業量	測量計画機関(助言番号)	測量作業機関	実施時期
大阪府	豊中市 一部 箕面市 一部	鉄道計画	基準点測量	4級	44点	大阪府池田土木事務所 助言 H24.8.22 F0100	株式会社長大	H24.8.20 H24.10.31
大阪府	堺市 一部	総合計画	基準点測量	4級	67点	都市再生機構西日本支社 助言 H24.8.29 F0101	株式会社吹上技研コンサルタント	H24.8.27 H24.12.31
大阪府	守口市 一部 枚方市 一部	道路計画	基準点測量	4級	15点	大阪府枚方土木事務所 助言 H24.8.29 F0105	北摂企画測量有限公司	H24.8.24 H24.11.30
大阪府	和泉市 一部	基準点管理	基準点測量	3級	1点	大阪府和泉市 助言 H24.8.31 F0107	株式会社北斗エンジニアリング	H24.8.20 H24.10.30
大阪府	富田林市 一部	その他	基準点測量 基準点測量 修正測量 修正測量	2級 3級 500 2500	2点 2点 0.029km ² 0.029km ²	大阪府富田林市 助言 H24.9.6 F0110	株式会社富田林測量設計事務所	H24.7.11 H24.11.30
大阪府	大阪市 一部	港湾計画	基準点測量 基準点測量	1級 2級	16点 18点	大阪府大阪市 助言 H24.9.6 F0114	大阪府大阪市	H24.10.1 H25.3.31
大阪府	寝屋川市 一部	地籍調査	基準点測量	4級	16点	大阪府枚方土木事務所 助言 H24.9.10 F0118	株式会社森本測量設計	H24.9.5 H25.2.28
大阪府	交野市 一部	その他	基準点測量	4級	6点	大阪府枚方土木事務所 助言 H24.9.10 F0119	有限会社浪速技研サーベイ	H24.8.3 H24.12.14
大阪府	大阪市 一部	地籍調査	復旧測量(基準点) 基準点測量	3級 4級	12点 102点	大阪府大阪市 助言 H24.9.13 F0127	南大阪コンサルタント株式会社	H24.9.7 H25.3.29
大阪府	豊中市 一部	地籍調査	その他	地籍図根多角測量	0.27km ²	大阪府豊中市 助言 H24.9.18 F0129	株式会社北斗エンジニアリング	H24.8.31 H25.3.22
大阪府	河内長野市 一部	その他	基準点測量 基準点測量	3級 4級	5点 39点	大阪府南河内農と緑の総合事務所 助言 H24.9.20 F0132	ヒライシテクノ	H24.9.10 H25.6.28
大阪府	茨木市 一部	道路計画	基準点測量 基準点測量	3級 4級	4点 15点	大阪府安威川ダム建設事務所 助言 H24.9.20 F0133	株式会社ムロガ	H24.9.20 H25.1.31
大阪府	全域	その他	水準測量	1級	142km	大阪府 助言 H24.9.20 F0134	有限会社ラインエンジニアリング	H24.8.1 H25.2.28
大阪府	池田市 全域	都市計画	修正測量 地図編集 地図編集	2500 5000 10000	22.09km ² 22.09km ² 22.09km ²	大阪府池田市 助言 H24.9.20 F0135	国際航業株式会社	H24.9.13 H25.3.29
大阪府	豊中市 一部	地籍調査	基準点測量	4級	138点	大阪府豊中市 助言 H24.9.25 F0136	株式会社京都インクス	H24.9.7 H25.1.31
大阪府	大阪市 一部	地籍調査	復旧測量(基準点) 基準点測量	3級 4級	17点 170点	大阪府大阪市 助言 H24.9.25 F0137	株式会社八州	H24.9.27 H25.3.31
大阪府	枚方市 一部	その他	基準点測量	3級	5点	大阪府枚方土木事務所 助言 H24.9.25 F0138	有限会社丸山測量事務所	H24.9.13 H24.12.17
大阪府	千早赤阪村 全域	その他	既成図数値化 地形図等成果の座標補正 修正測量 地図編集 地図編集 地図編集 その他	500 500 500 500 2500 10000	55.835km ² 55.835km ² 55.835km ² 25.39km ² 25.39km ² 37.38km ² 55.8km ²	大阪府千早赤阪村 助言 H24.9.25 F0140	株式会社パスコ	H24.9.21 H25.3.21
大阪府	八尾市 一部	基準点管理	復旧測量(基準点) 復旧測量(基準点) 復旧測量(基準点) 復旧測量(基準点)	2級 3級 4級	5点 32点 39点	大阪府八尾市 助言 H24.9.27 F0143	株式会社ノア技術コンサルタント	H24.7.10 H24.10.31
大阪府	大阪市 一部	地籍調査	復旧測量(基準点) 基準点測量	3級 4級	10点 193点	大阪府大阪市 助言 H24.9.27 F0145	株式会社八州	H24.10.5 H25.3.29
大阪府	茨木市 一部	その他	修正測量	500	8.2km	大阪府茨木市 助言 H24.10.3 F0155	株式会社パスコ	H24.10.1 H25.3.22
大阪府	箕面市 一部 豊中市 一部	鉄道計画	水準測量	3級	5.16km	大阪府池田土木事務所 助言 H24.10.3 F0159	株式会社長大	H24.8.20 H24.10.31
大阪府	岸和田市 一部	都市計画	修正測量	2500	28.9km ²	大阪府岸和田市 助言 H24.10.4 F0160	株式会社かんこう	H24.6.22 H25.3.29
大阪府	茨木市 一部	道路計画	基準点測量 基準点測量 基準点測量	4級 2級 3級	33点 1点 1点	大阪府安威川ダム建設事務所 助言 H24.10.10 F0161	平和測量設計株式会社	H24.10.10 H25.1.31
大阪府	大阪狭山市 全域	固定資産	写真地図作成(デジタルオルソ) 数値撮影(デジタル) 同時調整	1000 10cm 1000	11.86km ² 11.86km ² 11.86km ²	大阪府大阪狭山市 助言 H24.10.10 F0164	株式会社ウエスコ	H24.10.2 H25.3.29
大阪府	門真市 全域	その他	修正測量	500	12.28km ²	大阪府門真市 助言 H24.10.10 F0165	アジア航測株式会社	H24.10.9 H25.3.31
大阪府	堺市 一部	地盤変動調査	水準測量	1級	47.5km	大阪府堺市 助言 H24.10.16 F0170	有限会社ダイワテクノ	H24.10.3 H25.6.30
大阪府	河内長野市 一部	固定資産	数値撮影(デジタル) 同時調整	地上画素寸法 20cm	41.1km ² 41.1km ²	大阪府河内長野市 助言 H24.10.17 F0174	国際航業株式会社	H24.12.1 H25.3.29
大阪府	大阪市 一部	地籍調査	復旧測量(基準点) 基準点測量	3級 4級	14点 167点	大阪府大阪市 助言 H24.10.17 F0176	株式会社日建技術コンサルタント	H24.10.15 H25.3.29
大阪府	茨木市 一部	地籍調査	基準点測量 基準点測量	3級 4級	3点 20点	大阪府茨木土木事務所 助言 H24.10.19 F0178	株式会社アスカ	H24.9.3 H25.3.15
大阪府	堺市 一部	その他	基準点測量 基準点測量 水準測量 水準測量	3級 4級 3級 4級	3点 57点 5.8km 5.8km	宮内庁書陵部陵墓課 助言 H24.10.23 F0179	株式会社アコード	H24.10.19 H25.3.28
大阪府	堺市 一部	その他	基準点測量 基準点測量 水準測量 水準測量	3級 4級 3級 4級	3点 12点 5.8km3点 5.8km12点	大阪府堺市 助言 H24.10.23 F0180	株式会社アコード	H24.9.24 H25.3.29
大阪府	交野市 一部	その他	基準点測量	3級	5点	大阪府交野市 助言 H24.10.30 F0183	浜エンジニアリング株式会社	H24.10.25 H24.12.28

近畿地方

都道府県名	測量地域	測量目的	測量種別	縮尺・等級	事業量	測量計画機関(助言番号)	測量作業機関	実施時期
大阪府	大阪市 一部	地籍調査	復旧測量(基準点) 基準点測量	3級 4級	18点 195点	大阪府大阪市 助言 H24.10.30 F0186	株式会社かんこう	H24.11.1 H25.3.29
大阪府	堺市 一部	土地区画整理	基準点測量	4級	30点	堺市陶器北土地区画整理組合 助言 H24.10.30 F0187	株式会社オオバ	H24.10.20 H25.3.31
大阪府	寝屋川市 一部 四條畷市 一部	その他	基準点測量	4級	91点	大阪府枚方土木事務所 助言 H24.11.1 F0198	テクノサポート株式会社	H24.9.19 H25.2.28
大阪府	大阪市 一部	その他	復旧測量(基準点) 基準点測量	3級 4級	5点 20点	大阪府大阪市 助言 H24.11.5 F0204	大阪府大阪市	H24.11.1 H25.3.31
大阪府	大阪市 一部	その他	復旧測量(基準点) 基準点測量	3級 4級	3点 67点	大阪府大阪市 助言 H24.11.5 F0205	大阪府大阪市	H24.11.1 H25.3.31
大阪府	和泉市 一部	地籍調査	基準点測量 基準点測量	1級 3級	3点 10点	大阪府鳳土木事務所 助言 H24.11.7 F0208	株式会社フィールド	H24.11.1 H25.2.28
大阪府	池田市 全域	都市計画	写真地図作成(デジタルオルソ) 数値撮影(デジタル) 同時調整	1000 地上画素寸法 10cm 1000	22.11km ² 22.11km ² 22.11km ²	大阪府池田市 助言 H24.11.7 F0210	国際航業株式会社	H24.11.2 H25.1.15
大阪府	大阪市 一部	地籍調査	復旧測量(基準点) 基準点測量	3級 4級	10点 202点	大阪府大阪市 助言 H24.11.14 F0217	アジア航測株式会社	H24.11.7 H25.3.29
大阪府	大阪市 一部	地籍調査	復旧測量(基準点) 基準点測量	3級 4級	18点 266点	大阪府大阪市 助言 H24.11.14 F0218	株式会社パスコ	H24.11.12 H25.3.29
大阪府	大阪市 一部	地籍調査	復旧測量(基準点) 基準点測量	3級 4級	19点 197点	大阪府大阪市 助言 H24.11.14 F0219	株式会社パスコ	H24.11.12 H25.3.29
大阪府	茨木市 一部	ダム計画	基準点測量	3級	12点	大阪府安威川ダム建設事務所 助言 H24.11.15 F0220	株式会社富士開発コンサルtant	H24.10.17 H25.1.31
大阪府	藤井寺市 一部 柏原市 一部 松原市 一部 堺市 一部 大阪市 一部	河川管理	水準測量	3級	25.7km	近畿地方整備局大和川河川事務所 助言 H24.11.15 F0223	株式会社イシヤマエンジニアリング	H24.10.12 H25.2.28
大阪府	大阪市 一部	地籍調査	復旧測量(基準点) 基準点測量	3級 4級	19点 307点	大阪府大阪市 助言 H24.11.15 F0227	株式会社パスコ	H24.11.14 H25.3.29
大阪府	大阪市 一部	地籍調査	復旧測量(基準点) 基準点測量	3級 4級	23点 237点	大阪府大阪市 助言 H24.11.19 F0235	菅根測量株式会社	H24.11.16 H25.3.29
大阪府	枚方市 一部	総合計画	基準点測量	4級	55点	都市再生機構西日本支社 助言 H24.11.19 F0236	株式会社アスカ	H24.8.27 H24.12.31
大阪府	堺市 全域	総合計画	数値撮影(デジタル) 同時調整 写真地図作成(デジタルオルソ)	地上画素寸法 12cm 1000 1000	149.99km ² 149.99km ² 149.99km ²	大阪府堺市 助言 H24.11.26 F0239	アジア航測株式会社	H24.12.1 H25.3.31
大阪府	高槻市 一部	その他	基準点測量	4級	95点	大阪府高槻市 助言 H24.11.28 F0242	曾田測量設計事務所	H24.11.19 H25.3.2
大阪府	大阪市 一部	港湾計画	水準測量 水準測量	1級 渡海水準	139km 15点	大阪府大阪市 助言 H24.11.28 F0247	株式会社淀川アクテス	H24.12.3 H25.3.15
大阪府	岸和田市 一部	地籍調査	基準点測量	4級	20点	大阪府岸和田土木事務所 助言 H24.11.28 F0248	株式会社空間情報リサーチ	H24.11.26 H25.2.28
大阪府	吹田市 一部	地籍調査	基準点測量	4級	250点	大阪府吹田市 助言 H24.11.28 F0249	株式会社ジャパックス	H24.10.3 H25.3.29
大阪府	大阪市 一部	総合計画	その他 数値図化	MMSデータ計測 500	2.46km ² 2.46km ²	国土交通省土地・建設産業局 地籍整備課 助言 H24.12.3 F0257	株式会社パスコ	H24.11.29 H25.1.21
大阪府	藤井寺市 一部	その他	その他 修正測量 現地測量(数値地形図作成)	MMSデータ計測 500	0.8km 0.8km 0.8km	大阪府藤井寺市 助言 H24.12.6 F0264	株式会社パスコ	H24.11.30 H25.3.25
大阪府	四條畷市 全域	総合計画	数値撮影(デジタル) 同時調整	地上画素寸法 9.6cm 1000	18.74km ² 18.74km ²	大阪府四條畷市 助言 H24.12.6 F0266	アジア航測株式会社	H24.11.27 H25.3.31
大阪府	貝塚市 一部	その他	基準点測量	2級	1点	大阪府貝塚市 助言 H24.12.6 F0269	阪南エンジニアリング株式会社	H24.12.3 H25.2.25
大阪府	高槻市 全域	固定資産	カラー撮影(フィルム) 同時調整 写真地図作成(デジタルオルソ)	5000 500 500	105.3km ² 105.3km ² 68.9km ²	大阪府高槻市 助言 H24.12.6 F0274	株式会社エイテック	H24.12.10 H25.3.29
大阪府	守口市 一部	地盤変動調査	水準測量	1級	15km	大阪府守口市 助言 H24.12.6 F0275	大阪測量株式会社	H24.12.26 H25.3.27
大阪府	和泉市 全域	総合計画	数値撮影(デジタル) 同時調整	地上画素寸法 9.6cm	84.98km ² 84.98km ²	大阪府和泉市 助言 H24.12.6 F0278	アジア航測株式会社	H25.1.1 H25.3.31
大阪府	松原市 全域	固定資産	数値撮影(デジタル) 同時調整	地上画素寸法 12.9cm	16.67km ² 16.67km ²	大阪府松原市 助言 H24.12.6 F0279	株式会社パスコ	H24.12.5 H25.2.28
大阪府	箕面市 一部	固定資産	数値撮影(デジタル) 同時調整 写真地図作成(デジタルオルソ)	地上画素寸法 10cm 1000	39.46km ² 39.46km ² 32.46km ²	大阪府箕面市 助言 H24.12.10 F0283	写測エンジニアリング株式会社	H24.12.15 H25.3.15
大阪府	吹田市 一部	固定資産	数値撮影(デジタル) 同時調整 写真地図作成(デジタルオルソ)	地上画素寸法 9.6cm 1000 1000	36.11km ² 36.11km ² 36.11km ²	大阪府吹田市 助言 H24.12.10 F0285	朝日航洋株式会社	H24.12.15 H25.3.20

近畿地方

都道府県名	測量地域	測量目的	測量種別	縮尺・等級	事業量	測量計画機関(助言番号)	測量作業機関	実施時期
大阪府	枚方市 全域	固定資産	数値撮影(デジタル) 同時調整 写真地図作成(デジタル オルソ)	地上画素寸法 12cm 1000 1000	65.08km ² 65.08km ² 65.08km ²	大阪府枚方市 助言 H24.12.10 F0287	朝日航洋株式会社	H24.12.15 H25.3.31
大阪府	茨木市 全域	固定資産	数値撮影(デジタル) 同時調整 写真地図作成(デジタル オルソ)	地上画素寸法 11cm 1000 1000	76.52km ² 76.52km ² 76.52km ²	大阪府茨木市 助言 H24.12.12 F0290	株式会社パスコ	H24.12.10 H25.2.28
大阪府	羽曳野市 全域	都市計画	数値撮影(デジタル) 同時調整 写真地図作成(デジタル オルソ)	地上画素寸法 8cm 1000 1000	26.44km ² 26.44km ² 26.44km ²	大阪府羽曳野市 助言 H24.12.12 F0291	国際航業株式会社	H24.12.28 H25.2.15
大阪府	高槻市 一部	下水道計画	その他	MMS 500	847km	大阪府高槻市 助言 H24.12.17 F0294	株式会社パスコ	H24.12.12 H25.3.15
大阪府	泉佐野市 全域 熊取町 全域 泉南市 全域	総合計画	写真地図作成(デジタル オルソ) 数値撮影(デジタル) 同時調整	地上画素寸法 12cm 地上画素寸法 11cm 地上画素寸法 12cm	120.74km ² 120.74km ² 120.74km ²	大阪府熊取町 助言 H24.12.17 F0296	株式会社パスコ	H24.12.12 H25.3.31
大阪府	高槻市 一部	その他	基準点測量	3級	1点	大阪府高槻市 助言 H24.12.17 F0299	近畿測量株式会社	H24.12.11 H25.3.15
大阪府	大阪市 全域	地盤変動調査	水準測量 水準測量	1級 渡河水準	248km ² 13点 3点	大阪府大阪市 助言 H24.12.17 F0300	株式会社淀川アクテス	H24.12.5 H25.3.29
大阪府	柏原市 全域	固定資産	数値撮影(デジタル) 同時調整	地上画素寸法 9.2cm 1000	25.39km ² 25.39km ²	大阪府柏原市 助言 H24.12.19 F0303	株式会社パスコ	H24.12.14 H25.3.29
大阪府	大阪市 一部	その他	復旧測量(基準点) 基準点測量	3級 4級	3点 2点	大阪府大阪市 助言 H24.12.19 F0307	大阪府大阪市	H25.1.4 H25.3.29
大阪府	大阪市 一部	その他	基準点測量	4級	4点	大阪府大阪市 助言 H24.12.19 F0308	大阪府大阪市	H25.1.4 H25.3.29
大阪府	枚方市 一部	その他	基準点測量 基準点測量	3級 4級	0.87km ² 20点 0.87km ² 312点	法務省大阪法務局 助言 H24.12.19 F0309	梶谷登記測量事務所	H24.12.1 H25.1.31
大阪府	富田林市 全域	総合計画	数値撮影(デジタル) 同時調整 写真地図作成(デジタル オルソ)	地上画素寸法 16cm 1000 1000	39.66km ² 39.66km ² 39.66km ²	大阪府富田林市 助言 H24.12.19 F0310	写測エンジニアリング株式会社	H24.12.7 H25.3.22
大阪府	柏原市 一部	その他	その他	MMSデータ計測 500	180km	大阪府柏原市 助言 H24.12.21 F0317	株式会社パスコ	H24.12.20 H25.3.31
大阪府	阪南市 全域	総合計画	数値図化 修正測量 修正測量	1000 500 2500	36.1km ² 36.1km ² 36.1km ²	大阪府阪南市 助言 H24.12.21 F0318	株式会社パスコ	H24.12.20 H25.3.20
大阪府	阪南市 全域	固定資産	数値撮影(デジタル) 同時調整 写真地図作成(デジタル オルソ)	地上画素寸法 14cm 1000 1000	36.1km ² 36.1km ² 36.1km ²	大阪府阪南市 助言 H24.12.21 F0319	株式会社かんこう	H24.12.20 H25.3.29
大阪府	大阪市 全域	総合計画	修正測量 修正測量	500 2500	222.43km ² 222.43km ²	大阪府大阪市 助言 H24.12.21 F0321	株式会社パスコ	H24.12.20 H25.3.29
大阪府	大阪市 全域	総合計画	数値撮影(デジタル) 同時調整 写真地図作成(デジタル オルソ)	地上画素寸法 15cm 2500 2500	223km ² 223km ² 223km ²	大阪府大阪市 助言 H24.12.21 F0322	写測エンジニアリング株式会社	H25.1.1 H25.3.9
大阪府	枚方市 一部	その他	基準点測量 数値図化	4級 500	94点 15km	大阪府枚方市 助言 H24.12.27 F0327	国際航業株式会社	H24.8.29 H25.3.15
大阪府	交野市 全域	固定資産	数値撮影(デジタル) 同時調整 写真地図作成(デジタル オルソ)	地上画素寸法 12cm 1000 1000	25.55km ² 25.55km ² 25.55km ²	大阪府交野市 助言 H24.12.26 F0328	カンゼ航測株式会社	H24.12.25 H25.3.29
大阪府	摂津市 全域	固定資産	数値撮影(デジタル) 同時調整 写真地図作成(デジタル オルソ)	地上画素寸法 6cm 500 500	14.88km ² 14.88km ² 14.88km ²	大阪府摂津市 助言 H24.12.26 F0329	国際航業株式会社	H24.6.15 H25.3.15
大阪府	茨木市 一部	下水道計画	その他	500	30km ²	大阪府茨木市 助言 H24.12.26 F0330	株式会社パスコ	H24.12.21 H25.3.22
大阪府	豊中市 一部	その他	その他 修正測量	500 500	0.038km ² 0.038km ²	大阪府豊中市 助言 H24.12.26 F0332	株式会社パスコ	H24.12.7 H25.3.29
大阪府	富田林市 一部	その他	基準点測量	3級	8点	国土交通省土地・建設産業局 地籍整備課 助言 H25.1.9 F0333	和泉測量設計株式会社 南大阪コンサルタント株式会社	H24.12.18 H25.2.15
大阪府	大阪市 一部	その他	基準点測量 基準点測量	3級 4級	43点 234点	大阪府大阪市 助言 H25.1.9 F0334	株式会社共和技術研究所	H25.1.7 H25.3.29
大阪府	門真市 一部 大阪市 一部	その他	数値撮影(デジタル) 数値図化(同時調整含む) 写真地図作成(デジタル オルソ)	地上画素寸法 18cm 1000 1000	33km ² 4.32km ² 4.75km ²	近畿地方整備局浪速国道事務所 助言 H25.1.9 F0338	中日本航空株式会社	H24.12.15 H25.3.20
大阪府	豊中市 全域	固定資産	数値撮影(デジタル) 同時調整 写真地図作成(デジタル オルソ)	地上画素寸法 6cm 500 500	36.6km ² 36.6km ² 36.6km ²	大阪府豊中市 助言 H25.1.9 F0339	国際航業株式会社	H24.12.29 H25.3.15

近畿地方

都道府県名	測量地域	測量目的	測量種別	縮尺・等級	事業量	測量計画機関(助言番号)	測量作業機関	実施時期
大阪府	東大阪市 全域	固定資産	カラー撮影(フィルム) 同時調整 写真地図作成(デジタル オルソ)	5000 500 500	61.81km ² 61.81km ² 61.81km ²	大阪府東大阪市 助言 H25.1.9 F0340	株式会社エイテック	H24.12.29 H25.3.31
大阪府	池田市 一部	その他	基準点測量 基準点測量	3級 4級	1点 12点	大阪府池田土木事務所 助言 H25.1.10 F0341	林測量技術コンサルタント 株式会社	H25.1.8 H25.2.28
大阪府	堺市 一部	総合計画	基準点測量	4級	22点	都市再生機構西日本支社 助言 H25.1.10 F0343	株式会社大同コンサル タツ	H24.12.20 H25.2.15
大阪府	寝屋川市 全域	固定資産	カラー撮影 (フィルム)	5000	24.73km ²	大阪府寝屋川市 助言 H25.1.11 F0347	写測エンジニアリング株 式会社	H24.12.25 H25.3.31
大阪府	守口市 全域	固定資産	数値撮影(デ ジタル) 同時調整 写真地図作 成(デジタル オルソ)	地上画素寸法 10cm 500 500	12.73km ² 12.73km ² 12.73km ²	大阪府守口市 助言 H25.1.11 F0349	株式会社かんこう	H24.12.30 H25.3.31
大阪府	枚方市 一部	その他	基準点測量	4級	65点	大阪府枚方土木事務所 助言 H25.1.17 F0350	株式会社扶桑工務所	H24.12.6 H25.2.28
大阪府	大阪市 一部	その他	復旧測量(基 準点) 基準点測量	3級 4級	17点 126点	大阪府大阪市 助言 H25.1.17 F0351	和泉測量設計株式会社	H25.1.15 H25.3.29
大阪府	大阪市 一部	その他	復旧測量(基 準点) 基準点測量	3級 4級	14点 109点	大阪府大阪市 助言 H25.1.17 F0352	和泉測量設計株式会社	H25.1.15 H25.3.29
大阪府	大阪市 一部	その他	基準点測量	4級	62点	大阪府大阪市 助言 H25.1.17 F0356	和泉測量設計株式会社	H25.1.15 H25.3.29
大阪府	大阪市 一部	その他	復旧測量(基 準点) 基準点測量	3級 4級	3点 18点	大阪府大阪市 助言 H25.1.17 F0357	和泉測量設計株式会社	H25.1.15 H25.3.29
大阪府	泉大津市 一部	道路計画	復旧測量(基 準点) 復旧測量(基 準点)	4級 3級	1点 6点	大阪府泉大津市 助言 H25.1.22 F0362	朝日航洋株式会社	H24.11.15 H25.2.28
大阪府	枚方市 一部	その他	基準点測量	4級	57点	大阪府枚方土木事務所 助言 H25.1.22 F0364	株式会社濱田設計測量 事務所	H25.1.10 H25.2.28
大阪府	枚方市 一部	その他	基準点測量	4級	57点	大阪府枚方土木事務所 助言 H25.1.22 F0365	大洋測量設計株式会社	H24.12.5 H25.2.28
大阪府	東大阪市 一部	地盤変動 調査	水準測量	1級	70.6km	大阪府東大阪市 助言 H25.1.22 F0367	オートリ株式会社	H25.1.8 H25.3.22
大阪府	河内長野市 一部	地籍調査	基準点測量	4級	18点	大阪府富田土木事務所 助言 H25.1.22 F0368	ジオテクニカル株式会社	H24.12.19 H25.2.28
大阪府	大阪市 一部	その他	復旧測量(基 準点) 基準点測量	3級 4級	39点 383点	大阪府大阪市 助言 H25.1.22 F0370	株式会社大同コンサル タツ	H25.1.15 H25.3.29
大阪府	豊中市 一部	基準点管 理	その他	座標変換	324点	大阪府豊中市 助言 H25.1.22 F0372	大阪府豊中市	H24.12.7 H25.3.29
大阪府	大阪市 一部	土地区画 整理	復旧測量(基 準点) 基準点測量	3級 4級	4点 5点	都市再生機構西日本支社う めきた都市再生事務所 助言 H25.1.24 F0378	株式会社インヤマエン 지니어リング	H25.2.1 H25.2.28
大阪府	岸和田市 一部	その他	復旧測量(基 準点)	2級	1点	大阪府岸和田市 助言 H25.1.24 F0379	正和設計株式会社	H25.1.25 H25.2.28
大阪府	富田林市 一部	その他	その他	500	1.16km	大阪府富田林市 助言 H25.1.28 F0380	朝日航洋株式会社	H25.1.24 H25.3.29
大阪府	堺市 全域	その他	その他 修正測量	500 500	45km 45km	大阪府堺市 助言 H25.1.28 F0381	国際航業株式会社	H25.1.20 H25.3.31
大阪府	熊取町 一部	基準点管 理	復旧測量(基 準点)	2級	1点	大阪府熊取町 助言 H25.1.30 F0383	正和設計株式会社	H25.1.25 H25.2.28
大阪府	島本町 一部	地盤変動 調査	水準測量	2級	12.4km	大阪府島本町 助言 H25.1.30 F0386	国際航業株式会社	H25.1.18 H25.3.31
大阪府	大阪市 一部	地籍調査	復旧測量(基 準点) 基準点測量	3級 4級	10点 259点	大阪府大阪市 助言 H25.1.31 F0388	株式会社かんこう	H25.1.25 H25.3.29
大阪府	豊中市 一部	地籍調査	基準点測量 基準点測量	FKP 3級	1点 3点	大阪府豊中市 助言 H25.1.31 F0390	株式会社共栄テック	H25.1.29 H25.2.28
大阪府	豊中市 一部	総合計画	数値図化 地図編集 地図編集	500 2500 10000	0.24km ² 0.24km ² 0.24km ²	大阪府豊中市 助言 H25.1.31 F0392	株式会社バスコ	H25.1.30 H25.3.30
大阪府	豊中市 一部	その他	基準点測量	地籍図根多角 点(一次)	31点	大阪府池田土木事務所 助言 H25.2.7 F0398	株式会社共栄テック	H24.10.30 H25.2.28
大阪府	大阪市 一部	河川管理	基準点測量	3級	117点	近畿地方整備局大和川河川事 務所 助言 H25.2.7 F0399	株式会社アスコ	H25.1.19 H25.3.31
大阪府	熊取町 一部	基準点管 理	基準点測量	3級	1点	大阪府熊取町 助言 H25.2.7 F0400	正和設計株式会社	H25.2.5 H25.2.28
大阪府	藤井寺市 全域	その他	地図編集 地図編集	2500 10000	8.89km ² 8.89km ²	大阪府藤井寺市 助言 H25.2.8 F0402	株式会社エイテック	H25.1.31 H25.3.22
大阪府	柏原市 一部	その他	数値図化(同 時調整含む)	500	2.25km	大阪府柏原市 助言 H25.2.8 F0403	株式会社バスコ	H25.2.6 H25.3.29
大阪府	岸和田市 一部	その他	基準点測量	3級	2点	大阪府岸和田土木事務所 助言 H25.2.15 F0409	正和設計株式会社	H25.2.5 H25.2.28
大阪府	堺市 一部	基準点管 理	復旧測量(基 準点) 復旧測量(基 準点) 復旧測量(基 準点)	4級 2級 3級	4点 4点 24点	大阪府堺市 助言 H25.2.15 F0410	株式会社三友測量	H25.2.1 H25.3.31
大阪府	茨木市 一部	河川計画	基準点測量	3級	4点	大阪府茨木土木事務所 助言 H25.2.15 F0411	江原登記測量事務所	H25.1.15 H25.3.15
大阪府	東大阪市 一部	道路管理	既成図数値 化 地形図等成 果の座標補 正	1000 1000	278.41km 278.41km	大阪府東大阪市 助言 H25.2.21 F0417	株式会社ジオテクノ関西	H25.1.30 H25.3.29
大阪府	高石市 一部	道路管理	復旧測量(基 準点)	4級	4点	大阪府高石市 助言 H25.2.22 F0419	長谷川測量株式会社	H25.1.16 H25.3.15
大阪府	高槻市 一部	基準点管 理	復旧測量(基 準点)	3級	1点	大阪府茨木土木事務所 助言 H25.2.22 F0420	株式会社アークエンジ ア	H24.12.27 H25.3.15
大阪府	堺市 一部 松原市 一部	河川管理	基準点測量	3級	1点	大阪府富田土木事務所 助言 H25.2.22 F0421	株式会社フィールド	H25.2.1 H25.2.28

近畿地方

都道府県名	測量地域	測量目的	測量種別	縮尺・等級	事業量	測量計画機関(助言番号)	測量作業機関	実施時期
大阪府	大阪市 一部 枚方市 一部	河川管理	復旧測量(基準点) 復旧測量(基準点)	2級 3級	2点 6点	近畿地方整備局淀川河川事務所 助言 H25.2.25 F0424	株式会社大同コンサルタンツ	H24.10.20 H25.3.25
大阪府	八尾市 一部	その他	基準点測量	4級	53点	大阪府八尾市 助言 H25.2.27 F0426	株式会社川測設計	H24.11.21 H25.3.22
大阪府	茨木市 一部	その他	基準点測量	4級	93点	大阪府安威川ダム建設事務所 助言 H25.2.27 F0427	有限会社サンエリア測量設計	H25.1.29 H25.5.31
大阪府	茨木市 一部	その他	基準点測量	4級	116点	大阪府安威川ダム建設事務所 助言 H25.2.27 F0428	有限会社ユーヒ	H25.2.1 H25.5.31
大阪府	守口市 一部	基準点管理	復旧測量(基準点)	2級	1点	大阪府守口市 助言 H25.2.27 F0429	株式会社かんこう	H25.2.15 H25.3.12
大阪府	豊中市 一部	その他	基準点測量	4級	94点	大阪府池田土木事務所 助言 H25.2.27 F0430	株式会社日建技術コンサルタンツ	H24.12.10 H25.3.5
大阪府	熊取町 一部	その他	既成図数値化 地形図等成果の座標補正	500 500	50.3km 50.3km	大阪府熊取町 助言 H25.3.4 F0436	国際航業株式会社	H24.9.12 H25.3.25
大阪府	枚方市 一部	下水道管理	基準点測量 水準測量	3級 3級	5点 1点	大阪府東部流域下水道事務所 助言 H25.3.7 F0439	有限会社浪速技研サーベイ	H24.10.3 H25.3.31
大阪府	豊中市 一部	基準点管理	基準点測量 基準点測量 基準点測量	FKP 4級 4級(FKP標高改測)	1点 35点 1点	大阪府豊中市 助言 H25.3.15 F0447	株式会社バスコ	H25.3.12 H25.3.29
大阪府	枚方市 全域	地盤変動調査	水準測量	1級	63km	大阪府枚方市 助言 H25.3.26 F0454	平和測量設計株式会社	H24.10.17 H25.3.31
大阪府	守口市 全域	その他	修正測量	500	1km	大阪府守口市 助言 H25.3.28 F0458	株式会社かんこう	H25.3.1 H25.4.5
大阪府	岸和田市 一部	その他	その他 修正測量	MMSデータ計測 レベル500 500	10.2km 15.08km	大阪府岸和田市 助言 H25.3.28 F0459	株式会社かんこう	H25.3.1 H25.3.29
兵庫県	西宮市 一部	基準点管理	基準点測量	3級	1点	兵庫県西宮市 助言 H24.4.17 F0002	有限会社エイド	H24.4.20 H24.7.31
兵庫県	西宮市 一部	基準点管理	基準点測量	3級	2点	兵庫県西宮市 助言 H24.4.17 F0003	株式会社GEOソリューションズ	H24.4.23 H24.7.31
兵庫県	尼崎市 一部	総合計画	基準点測量	3級	3点	兵庫県尼崎市 助言 H24.5.10 F0011	幸陽測量設計株式会社	H24.5.1 H24.7.31
兵庫県	尼崎市 一部	総合計画	基準点測量	4級	25点	兵庫県尼崎市 助言 H24.5.10 F0012	勝和測量設計株式会社	H24.5.7 H24.6.29
兵庫県	西宮市 一部	基準点管理	基準点測量 基準点測量	3級 4級	2点 4点	兵庫県西宮市 助言 H24.5.18 F0014	有限会社植田測量設計事務所	H24.5.28 H24.7.31
兵庫県	神戸市 一部	基準点管理	基準点測量	3級	1点	兵庫県神戸市 助言 H24.5.23 F0015	足立測量	H24.5.21 H24.5.31
兵庫県	尼崎市 一部	総合計画	基準点測量	4級	3点	兵庫県尼崎市 助言 H24.5.24 F0018	シルバーテック測量	H24.5.7 H24.6.29
兵庫県	尼崎市 一部	総合計画	基準点測量	4級	4点	兵庫県尼崎市 助言 H24.5.24 F0019	シルバーテック測量	H24.5.7 H24.6.29
兵庫県	加古川市 一部	土地区画整理	基準点測量	4級	27点	兵庫県加古川市 助言 H24.5.25 F0020	玉野総合コンサルタント株式会社	H24.6.4 H25.3.15
兵庫県	西宮市 一部	基準点管理	基準点測量	3級	1点	兵庫県西宮市 助言 H24.5.31 F0023	株式会社GEOソリューションズ	H24.6.11 H24.7.31
兵庫県	神戸市 一部	その他	基準点測量 基準点測量 基準点測量	4級 2級 3級	8点 1点 2点	神戸市西弘川土地改良事業共同施行 助言 H24.6.4 F0024	株式会社ウエスコ	H24.6.4 H24.12.25
兵庫県	淡路市 全域	固定資産	数値撮影(デジタル)	地上画素寸法 15cm	184.26km ²	兵庫県淡路市 助言 H24.6.4 F0025	朝日航洋株式会社	H24.5.16 H24.10.1
兵庫県	小野市 一部	土地区画整理	基準点測量 基準点測量 用地測量	2級 3級 500	1点 2点 0.03km ²	兵庫県小野市 助言 H24.6.14 F0030	株式会社朝日コンサル	H24.5.17 H24.9.13
兵庫県	西宮市 一部	地籍調査	基準点測量	4級	101点	兵庫県西宮市 助言 H24.6.13 F0031	株式会社ジオテクノ関西	H24.6.18 H24.8.31
兵庫県	西宮市 全域	都市計画	修正測量 修正測量	500 2500	7.31km ² 100.18km ²	兵庫県西宮市 助言 H24.6.18 F0032	写測エンジニアリング株式会社	H24.4.13 H25.3.29
兵庫県	姫路市 一部	基準点管理	基準点測量	3級	2点	兵庫県姫路市 助言 H24.6.19 F0034	有限会社平成開発設計	H24.6.15 H24.7.31
兵庫県	播磨町 一部 高砂市 一部 赤穂市 一部 加古川市 一部 相生市 一部 西宮市 一部 明石市 一部 尼崎市 一部 姫路市 一部	海岸保全	数値撮影(デジタル) 航空レーザ測量	地上画素寸法 20cm 500	304km 304km	兵庫県中播磨県民局 助言 H24.6.22 F0046	朝日航洋株式会社	H24.6.20 H24.9.28
兵庫県	洲本市 一部 南あわじ市 一部 淡路市 一部	海岸保全	数値撮影(デジタル) 航空レーザ測量	地上画素寸法 20cm 500	215km 215km	兵庫県淡路県民局 助言 H24.6.22 F0047	朝日航洋株式会社	H24.6.20 H24.9.28
兵庫県	姫路市 一部 養父市 一部 朝来市 一部 宍粟市 全域 神河町 一部 佐用町 一部	森林計画	モノクロ撮影(フィルム)	20000	1179km ²	兵庫県 助言 H24.7.5 F0056	国際航業株式会社	H24.6.26 H25.3.22
兵庫県	西脇市 一部	その他	基準点測量	3級	1点	近畿地方整備局兵庫国道事務所 助言 H24.7.6 F0059	株式会社シーエスエス技術開発	H23.2.25 H24.8.31
兵庫県	伊丹市 一部 尼崎市 一部	地盤変動調査	水準測量	1級	8.9km	兵庫県阪神南県民局 助言 H24.7.17 F0070	株式会社星コンサルタンツ	H24.7.17 H24.9.17
兵庫県	播磨町 一部	その他	復旧測量(基準点)	3級	1点	兵庫県播磨町 助言 H24.7.23 F0073	株式会社播磨設計コンサルタンツ	H24.7.20 H24.9.22
兵庫県	神戸市 一部	都市計画	修正測量	2500	97.6km ²	兵庫県神戸市 助言 H24.8.2 F0079	株式会社ジャパックス	H24.6.30 H25.2.28
兵庫県	太子町 全域	総合計画	カラー撮影(フィルム) 数値図化(同時調整含む)	12500 2500	22.62km ² 22.62km ²	兵庫県太子町 助言 H24.7.31 F0080	アジア航測株式会社	H24.7.11 H25.3.22
兵庫県	佐用町 一部	その他	基準点測量 基準点測量 基準点測量	2級 3級 4級	5点 7点 12点	兵庫県佐用町 助言 H24.7.31 F0081	株式会社コンサルタンツ関西	H24.6.25 H24.12.20
兵庫県	神戸市 一部	基準点管理	基準点測量	3級	6点	兵庫県神戸市 助言 H24.8.6 F0088	株式会社シンワ	H24.8.3 H25.3.31
兵庫県	西宮市 一部	その他	基準点測量	4級	109点	兵庫県阪神南県民局 助言 H24.8.14 F0091	株式会社ジオテクノ関西	H24.8.13 H24.12.30

近畿地方

都道府県名	測量地域	測量目的	測量種別	縮尺・等級	事業量	測量計画機関(助言番号)	測量作業機関	実施時期
兵庫県	姫路市 一部	総合計画	数値撮影(デジタル) 写真地図作成(デジタル オルソ) 修正測量	地上画素寸法 20cm 1000 2500	148km ² 148km ² 19.7km ²	兵庫県姫路市 助言 H24.8.14 F0093	国際航業株式会社	H24.7.19 H25.3.22
兵庫県	姫路市 一部	道路計画	基準点測量	3級	1点	兵庫県姫路市 助言 H24.8.16 F0095	株式会社八州	H24.8.15 H24.11.26
兵庫県	姫路市 一部	道路計画	基準点測量 基準点測量	2級 3級	2点 10点	兵庫県姫路市 助言 H24.8.16 F0096	国際航業株式会社	H24.8.15 H25.3.22
兵庫県	姫路市 一部	総合計画	修正測量	2500	128km ²	兵庫県姫路市 助言 H24.8.17 F0097	アジア航測株式会社	H24.8.16 H25.3.22
兵庫県	姫路市 一部	道路計画	基準点測量 基準点測量	2級 3級	2点 10点	兵庫県姫路市 助言 H24.8.29 F0102	アジア航測株式会社	H24.8.24 H25.3.22
兵庫県	神戸市 全域	道路管理	既成図数値化 地形図等成果の座標補正 数値図化 修正測量	1000 1000 1000 1000	1146km 1146km 85km 85km	兵庫県神戸市 助言 H24.8.27 F0106	国際航業株式会社	H24.8.24 H25.3.25
兵庫県	たつの市 全域	固定資産	写真地図作成(デジタル オルソ) 数値撮影(デジタル) 同時調整	1000 地上画素寸法 11cm 1000	210.93km ² 210.93km ² 210.93km ²	兵庫県たつの市 助言 H24.8.29 F0109	株式会社バスコ	H24.8.27 H25.3.22
兵庫県	たつの市 一部 宍粟市 一部 姫路市 一部	河川管理	数値撮影(デジタル)	地上画素寸法 23cm	170km ²	近畿地方整備局姫路河川国道事務所 助言 H24.9.6 F0111	国際航業株式会社	H24.9.1 H25.3.29
兵庫県	明石市 全域	固定資産	写真地図作成(デジタル オルソ) 数値撮影(デジタル) 同時調整	1000 地上画素寸法 10cm 1000	49.25km ² 49.25km ² 49.25km ²	兵庫県明石市 助言 H24.9.6 F0112	朝日航洋株式会社	H24.8.27 H25.3.25
兵庫県	西宮市 一部	その他	基準点測量	4級	11点	兵庫県西宮市 助言 H24.9.6 F0113	株式会社ああす	H24.9.1 H24.11.30
兵庫県	神戸市 一部	地籍調査	基準点測量	3級	3点	兵庫県神戸市 助言 H24.9.13 F0123	有限会社藤原調査測量事務所	H24.9.10 H25.3.24
兵庫県	神戸市 一部	地籍調査	基準点測量	3級	1点	兵庫県神戸市 助言 H24.9.13 F0124	有限会社藤原調査測量事務所	H24.9.10 H25.3.24
兵庫県	神戸市 一部	地籍調査	基準点測量	3級	2点	兵庫県神戸市 助言 H24.9.13 F0125	有限会社藤原調査測量事務所	H24.9.10 H25.3.24
兵庫県	神戸市 一部	地籍調査	基準点測量	3級	1点	兵庫県神戸市 助言 H24.9.13 F0126	有限会社藤原調査測量事務所	H24.9.10 H25.3.24
兵庫県	西宮市 一部	その他	基準点測量	3級	5点	兵庫県西宮市 助言 H24.10.3 F0149	株式会社GEOソリューションズ	H24.10.1 H24.11.30
兵庫県	西宮市 一部	その他	基準点測量 基準点測量	1級 2級	7点 18点	兵庫県西宮市 助言 H24.10.3 F0150	株式会社GEOソリューションズ	H24.10.1 H25.3.31
兵庫県	神戸市 一部	その他	基準点測量	3級	1点	兵庫県神戸市 助言 H24.10.3 F0151	株式会社イースト	H24.10.1 H24.11.30
兵庫県	宝塚市 一部	地籍調査	基準点測量	その他	31点	兵庫県宝塚市 助言 H24.10.3 F0152	株式会社内山測量設計	H24.8.6 H25.3.29
兵庫県	宝塚市 一部	都市計画	地図編集 修正測量	10000 2500	0.48km ² 0.48km ²	兵庫県宝塚市 助言 H24.10.3 F0154	国際航業株式会社	H24.9.26 H25.2.28
兵庫県	尼崎市 一部	総合計画	基準点測量	4級	4点	兵庫県尼崎市 助言 H24.10.3 F0156	シルバーテック測量	H24.10.1 H25.1.31
兵庫県	尼崎市 一部	総合計画	基準点測量	4級	13点	兵庫県尼崎市 助言 H24.10.3 F0157	シルバーテック測量	H24.10.1 H25.1.31
兵庫県	尼崎市 一部	総合計画	基準点測量	4級	6点	兵庫県尼崎市 助言 H24.10.3 F0158	シルバーテック測量	H24.11.1 H25.2.28
兵庫県	新温泉町 一部	その他	基準点測量 基準点測量	1級 2級	3点 4点	兵庫県但馬県民局 助言 H24.10.10 F0162	株式会社ニコス	H24.9.20 H25.3.22
兵庫県	芦屋市 一部	地籍調査	基準点測量	4級	167点	兵庫県芦屋市 助言 H24.10.10 F0166	株式会社GIS関西	H24.8.6 H24.12.28
兵庫県	神戸市 一部	道路管理	基準点測量 基準点測量	2級 3級	2点 1点	近畿地方整備局兵庫国道事務所 助言 H24.10.17 F0177	株式会社エハラ	H24.10.16 H24.11.30
兵庫県	三田市 一部	地籍調査	基準点測量	4級	54点	兵庫県三田市 助言 H24.10.30 F0182	株式会社上智	H24.10.22 H25.3.20
兵庫県	西宮市 一部	その他	基準点測量	3級	1点	兵庫県西宮市 助言 H24.10.30 F0188	株式会社GEOソリューションズ	H24.10.29 H24.11.30
兵庫県	尼崎市 一部	地籍調査	基準点測量	4級	57点	兵庫県尼崎市 助言 H24.10.30 F0189	小野測量株式会社	H24.9.4 H25.3.15
兵庫県	尼崎市 一部	総合計画	基準点測量	4級	34点	兵庫県尼崎市 助言 H24.10.30 F0190	勝和測量設計株式会社	H24.10.22 H24.12.28
兵庫県	宝塚市 一部	土地区画整理	基準点測量 基準点測量 水準測量	3級 4級 3級	3点 79点 2km	兵庫県宝塚市 助言 H24.10.31 F0195	有限会社ダイコー	H24.11.5 H24.12.10
兵庫県	明石市 一部	土地区画整理	基準点測量	4級	67点	明石市西脇土地区画整理組合 助言 H24.11.1 F0199	幸陽測量設計株式会社	H24.10.24 H25.3.25
兵庫県	伊丹市 一部	地籍調査	基準点測量	その他	71点	兵庫県伊丹市 助言 H24.11.5 F0202	南海測量設計株式会社	H24.8.10 H25.3.15
兵庫県	洲本市 全域	固定資産	数値撮影(デジタル) 数値撮影(デジタル) 同時調整	地上画素寸法 15cm 地上画素寸法 10cm 1000	182.48km ² 13.44km ² 169.04km ²	兵庫県洲本市 助言 H24.11.7 F0209	朝日航洋株式会社	H24.10.1 H25.3.31
兵庫県	神戸市 一部	その他	その他 数値図化	MMS 1000	20.08km 20.08km	兵庫県神戸市 助言 H24.11.13 F0213	株式会社バスコ	H24.11.8 H25.3.22
兵庫県	西宮市 一部	総合計画	カラー撮影(フィルム) 同時調整 写真地図作成(デジタル オルソ)	5000 1000 1000	100.18km ² 100.18km ² 100.18km ²	兵庫県西宮市 助言 H24.11.13 F0214	アジア航測株式会社	H24.11.19 H25.3.29
兵庫県	尼崎市 一部	その他	基準点測量	3級	2点	兵庫県尼崎市 助言 H24.11.15 F0226	勝和測量設計株式会社	H24.11.5 H25.2.10
兵庫県	明石市 一部	土地区画整理	基準点測量	4級	14点	明石市長坂寺土地区画整理組合	幸陽測量設計株式会社	H24.11.12 H25.5.31

近畿地方

都道府県名	測量地域	測量目的	測量種別	縮尺・等級	事業量	測量計画機関(助言番号)	測量作業機関	実施時期	
兵庫県	豊岡市 一部	その他	その他 修正測量	500 500	4.4km 4.4km	兵庫県豊岡市 助言 H24.11.19 F0231	株式会社パスコ	H24.11.14 H25.3.29	
兵庫県	神戸市 一部	道路管理	基準点測量 基準点測量	座標変換 座標変換	159点 108点	近畿地方整備局兵庫国道事務所 助言 H24.11.19 F0234	株式会社ジャパックス	H24.11.15 H24.12.31	
兵庫県	宍粟市 全域	総合計画	数値撮影(デジタル) 同時調整 修正測量 修正測量	地上画素寸法 12cm 1000 2500 1000	658.6km ² 658.6km ² 178.9km ² 32.9km ²	兵庫県宍粟市 助言 H24.11.26 F0237	アジア航測株式会社	H24.10.1 H27.3.25	
兵庫県	高砂市 全域	都市計画	修正測量 修正測量 地図編集 地形図等成果の座標補正 地形図等成果の座標補正	1000 2500 10000 1000 2500	20km ² 34.4km ² 34.4km ² 20km ² 14.4km ²	兵庫県高砂市 助言 H24.11.26 F0238	株式会社オアシスマップ	H24.10.30 H25.10.31	
兵庫県	神戸市 一部	土地区画整理	基準点測量	4級	5点	兵庫県神戸市 助言 H24.11.28 F0240	株式会社オオバ	H24.11.15 H25.3.31	
兵庫県	西宮市 一部	地籍調査	基準点測量	4級	121点	兵庫県西宮市 助言 H24.11.28 F0241	松浦土地家屋調査士事務所	H24.12.1 H25.1.31	
兵庫県	尼崎市 一部	その他	復旧測量(基準点)	3級	2点	兵庫県尼崎市 助言 H24.11.28 F0244	株式会社エイテック	H24.11.19 H24.12.28	
兵庫県	芦屋市 一部	地籍調査	復旧測量(基準点)	3級	6点	兵庫県芦屋市 助言 H24.11.29 F0250	幸陽測量設計株式会社	H24.11.12 H24.12.14	
兵庫県	豊岡市 一部	地盤変動調査	水準測量	1級	22.2km	兵庫県豊岡市 助言 H24.12.3 F0258	株式会社パスコ	H24.11.26 H25.3.25	
兵庫県	西宮市 一部	基準点管理	復旧測量(基準点)	3級	1点	兵庫県西宮市 助言 H24.12.3 F0260	株式会社GEOソリューションズ	H24.12.1 H24.12.26	
兵庫県	姫路市 一部	道路計画	復旧測量(基準点)	3級	2点	兵庫県姫路市 助言 H24.12.3 F0261	株式会社八州	H24.11.29 H25.3.1	
兵庫県	神戸市 一部	その他	基準点測量 基準点測量	3級 4級	5点 160点	法務省神戸地方法務局 助言 H24.12.6 F0267	有限会社藤原調査測量事務所	H24.11.1 H25.3.31	
兵庫県	神戸市 一部	その他	基準点測量	3級	1点	兵庫県神戸市 助言 H24.12.6 F0270	トキ工業有限会社	H24.12.3 H25.2.20	
兵庫県	神戸市 一部	その他	基準点測量	3級	1点	兵庫県神戸市 助言 H24.12.6 F0271	株式会社山本設計	H24.11.26 H25.1.30	
兵庫県	播磨町 全域 多可町 全域 丹波市 全域 三田市 全域 川西市 全域 三木市 全域 西脇市 全域 伊丹市 全域 神戸市 一部	稲美町 全域 猪名川町 全域 加西市 全域 小野市 全域 高砂市 全域 宝塚市 全域 加古川市 全域 西宮市 一部	その他	数値撮影(デジタル) 同時調整 写真地図作成(デジタル オルソ)	地上画素寸法 18cm 2500 2500	2366km ² 2366km ² 2581km ²	兵庫県 助言 H24.12.6 F0272	株式会社パスコ	H24.12.3 H25.3.25
兵庫県	南あわじ市 一部	その他	修正測量	1000	3.58km	兵庫県南あわじ市 助言 H24.12.6 F0273	国際航業株式会社	H24.12.1 H25.3.30	
兵庫県	養父市 一部	その他	復旧測量(基準点)	3級	1点	近畿地方整備局豊岡河川国道事務所 助言 H24.12.6 F0276	株式会社ソーゴギケン	H24.12.1 H24.12.30	
兵庫県	川西市 一部	その他	基準点測量	1級	8点	独立行政法人水資源機構一庫ダム管理所 助言 H24.12.6 F0280	中央復建コンサルタンツ株式会社	H24.12.10 H25.3.25	
兵庫県	西宮市 一部	地盤変動調査	水準測量	1級	56.3km	兵庫県西宮市 助言 H24.12.6 F0281	近畿海洋株式会社	H24.12.6 H25.3.31	
兵庫県	猪名川町 全域 川西市 全域 伊丹市 全域 西宮市 全域 神戸市 一部	三田市 全域 宝塚市 全域 芦屋市 全域 尼崎市 全域	その他	航空レーザ測量	1000	1041km ²	兵庫県 助言 H24.12.12 F0288	アジア航測株式会社	H24.12.10 H25.3.25
兵庫県	淡路市 全域 洲本市 全域	南あわじ市 全域	その他	航空レーザ測量	1000	574km ²	兵庫県 助言 H24.12.12 F0289	朝日航洋株式会社	H24.12.10 H25.3.25
兵庫県	宍粟市 一部	その他	基準点測量 基準点測量 基準点測量	2級 3級 4級	2点 8点 82点	兵庫県西播磨県民局 助言 H24.12.13 F0292	株式会社西塚測量設計事務所	H24.11.22 H25.3.15	
兵庫県	芦屋市 一部	総合計画	数値撮影(デジタル) 同時調整 写真地図作成(デジタル オルソ) 修正測量	地上画素寸法 5.5cm、8cm 8cm 500・2500ハイブリッド	18.5km ² 18.5km ² 18.5km ²	兵庫県芦屋市 助言 H24.12.17 F0295	株式会社パスコ	H24.12.12 H25.3.31	
兵庫県	篠山市 全域	固定資産	数値撮影(デジタル) 同時調整 写真地図作成(デジタル オルソ)	地上画素寸法 15cm 1000 1000	377.61km ² 377.61km ² 377.61km ²	兵庫県篠山市 助言 H24.12.17 F0297	朝日航洋株式会社	H24.12.1 H25.3.19	
兵庫県	佐用町 全域 太子町 全域 宍粟市 全域 相生市 全域	上郡町 全域 たつの市 全域 赤穂市 全域	その他	航空レーザ測量	1000	1129km ²	兵庫県 助言 H24.12.19 F0304	株式会社パスコ	H24.12.1 H25.3.25
兵庫県	姫路市 全域 福崎町 全域	市川町 全域 神河町 全域	その他	航空レーザ測量	1000	843km ²	兵庫県 助言 H24.12.19 F0305	株式会社パスコ	H24.12.1 H25.3.25
兵庫県	加古川市 一部	総合計画	その他 修正測量	MMSデータ計測 500 500	7km 11km	兵庫県加古川市 助言 H24.12.19 F0312	株式会社パスコ	H24.12.13 H25.4.19	
兵庫県	姫路市 一部 相生市 一部 南あわじ市 一部	洲本市 一部 赤穂市 一部 淡路市 一部	海岸保全	数値撮影(デジタル) 同時調整 数値図化 写真地図作成(デジタル オルソ)	地上画素寸法 12cm 2500 2500	17.6km ² 17.6km ² 17.6km ²	兵庫県中播磨県民局姫路農林水産振興事務所 助言 H24.12.19 F0313	朝日航洋株式会社	H24.12.1 H25.2.13

近畿地方

都道府県名	測量地域	測量目的	測量種別	縮尺・等級	事業量	測量計画機関(助言番号)	測量作業機関	実施時期
兵庫県	西脇市 一部	その他	その他 その他 数値図化 数値図化	MMSデータ計測 500 MMSデータ計測 1000 500 1000	2.8km 1.7km 2.8km 1.7km	兵庫県西脇市 助言 H24.12.21 F0315	株式会社パスコ	H24.12.20 H25.3.25
兵庫県	加西市 一部	その他	その他 その他 数値図化 数値図化	MMSデータ計測 500 MMSデータ計測 1000 500 1000	0.2km 4.9km 0.2km 4.9km	兵庫県加西市 助言 H24.12.21 F0316	株式会社パスコ	H24.12.20 H25.1.29
兵庫県	宝塚市 全域	固定資産	数値撮影(デジタル)	地上画素寸法10・ 20cm	101.89km ²	兵庫県宝塚市 助言 H24.12.21 F0320	朝日航洋株式会社	H24.12.30 H25.3.22
兵庫県	神戸市 一部	その他	基準点測量	3級	5点	兵庫県神戸市 助言 H24.12.26 F0323	株式会社コーワ測量設 計	H24.11.26 H25.1.30
兵庫県	芦屋市 一部	基準点管理	復旧測量(基準点)	3級	1点	兵庫県芦屋市 助言 H24.12.26 F0326	株式会社関工エンジニア	H24.12.21 H25.3.31
兵庫県	三田市 一部	地籍調査	基準点測量	4級	80点	兵庫県三田市 助言 H25.1.9 F0336	日進測量株式会社	H25.1.10 H25.3.20
兵庫県	淡路市 一部	その他	数値図化	1000	0.38km ²	兵庫県淡路市 助言 H25.1.9 F0337	株式会社パスコ	H25.1.7 H25.3.22
兵庫県	西宮市 一部	その他	基準点測量 基準点測量	2級 3級	1点 1点	近畿地方整備局兵庫国道事務所 助言 H25.1.10 F0342	株式会社播磨設計コン サルタント	H25.1.7 H25.2.28
兵庫県	神戸市 一部	総合計画	基準点測量 基準点測量	3級 4級	5点 24点	都市再生機構西日本支社 助言 H25.1.10 F0344	三和エンジニアリング株 式会社	H25.1.21 H25.2.15
兵庫県	姫路市 一部	道路計画	復旧測量(基準点)	3級	1点	兵庫県姫路市 助言 H25.1.10 F0345	株式会社八州	H25.1.8 H25.3.1
兵庫県	尼崎市 全域	固定資産	カラー撮影 (フィルム) 同時調整	4000	49.8km ² 49.8km ²	兵庫県尼崎市 助言 H25.1.11 F0346	株式会社パスコ	H25.1.9 H25.3.31
兵庫県	西宮市 一部	基準点管理	復旧測量(基準点)	3級	1点	兵庫県西宮市 助言 H25.1.17 F0353	株式会社ジオテクノ関西	H25.1.15 H25.2.28
兵庫県	尼崎市 一部	その他	水準測量	1級	99.5km	兵庫県尼崎市 助言 H25.1.17 F0355	株式会社ハンフ	H25.1.7 H25.3.29
兵庫県	播磨町 全域 多可町 全域 丹波市 全域 加西市 全域 高砂市 全域 西脇市 全域 明石市 全域	その他	航空レーザ測 量	1000	2019km ²	兵庫県 助言 H25.1.22 F0361	国際航業株式会社	H24.12.12 H25.3.25
兵庫県	神戸市 一部	その他	基準点測量	3級	2点	兵庫県神戸市 助言 H25.1.22 F0369	有限会社藤原調査測量 事務所	H24.12.10 H25.3.24
兵庫県	姫路市 全域 赤穂市 全域 朝来市 全域 福崎町 全域 太子町 全域 佐用町 全域 新温泉町 全域	その他	数値撮影(デジタル) 同時調整 写真地図作成(デジタル オルソ)	地上画素寸法 20cm 2500 2500	2850km ² 2850km ² 2850km ²	兵庫県 助言 H25.1.23 F0373	写測エンジニアリング株 式会社	H24.11.22 H25.3.25
兵庫県	たつの市 一部	その他	その他 修正測量	MMSデータ計測 地図情報レベル 500 1000	13.07km 1.34km	兵庫県たつの市 助言 H25.1.23 F0375	株式会社パスコ	H25.1.21 H25.3.22
兵庫県	尼崎市 一部	総合計画	基準点測量	4級	41点	兵庫県尼崎市 助言 H25.1.30 F0384	勝和測量設計株式会社	H25.1.18 H25.2.28
兵庫県	尼崎市 一部	総合計画	基準点測量 基準点測量	2級 3級	1点 1点	近畿地方整備局兵庫国道事務所 助言 H25.2.5 F0394	有限会社エイド	H25.2.10 H25.3.31
兵庫県	西宮市 一部	地籍調査	基準点測量	4級	6点	兵庫県西宮市 助言 H25.2.7 F0401	松浦土地家屋調査士事 務所	H25.2.12 H25.3.30
兵庫県	三木市 一部	その他	その他 修正測量 修正測量	MMSデータ計測 500 500 1000	5.6km 1.6km 4km	兵庫県三木市 助言 H25.2.8 F0404	株式会社パスコ	H25.2.6 H25.3.25
兵庫県	洲本市 一部	その他	復旧測量(基準点) 復旧測量(基準点)	2級 3級	1点 3点	兵庫県洲本市 助言 H25.2.15 F0405	株式会社淡路開発コン サルタント	H25.2.12 H25.2.28
兵庫県	西宮市 一部	その他	基準点測量 基準点測量 基準点測量	1級 3級 4級	2点 5点 24点	兵庫県阪神南泉民局 助言 H25.2.15 F0406	株式会社ハンフ	H25.2.10 H25.3.25
兵庫県	三田市 一部	土地改良	基準点測量	2級	3点	相野駅周辺土地改良区 助言 H25.2.15 F0408	兵庫県土地改良事業団 体連合会	H25.2.12 H25.2.28
兵庫県	尼崎市 一部	総合計画	基準点測量	3級	1点	兵庫県尼崎市 助言 H25.2.15 F0412	有限会社エイド	H25.2.6 H25.5.31
兵庫県	尼崎市 一部	総合計画	基準点測量	3級	2点	兵庫県尼崎市 助言 H25.2.15 F0413	有限会社エイド	H25.2.6 H25.5.31
兵庫県	神戸市 一部	その他	復旧測量(基準点)	3級	1点	兵庫県神戸市 助言 H25.2.22 F0418	足立測量	H24.2.18 H25.3.31
兵庫県	南あわじ市 一部	道路管理	基準点測量 基準点測量	2級 3級	1点 1点	近畿地方整備局兵庫国道事務所 助言 H25.2.25 F0422	株式会社関工エンジニア	H25.2.25 H25.5.31
兵庫県	西宮市 一部	地籍調査	基準点測量 基準点測量	3級 4級	1点 12点	兵庫県西宮市 助言 H25.2.25 F0423	有限会社のぞみオフィス	H25.2.25 H25.4.30
兵庫県	西宮市 一部	基準点管理	復旧測量(基準点)	3級	1点	兵庫県西宮市 助言 H25.3.7 F0438	有限会社植田測量設計 事務所	H25.3.6 H25.4.30
兵庫県	尼崎市 一部	その他	復旧測量(基準点)	3級	1点	兵庫県尼崎市 助言 H25.3.12 F0442	幸陽測量設計株式会社	H25.3.11 H25.3.29
兵庫県	伊丹市 一部	その他	既成図数値 化 地形図等成 果の座標補 正 修正測量 その他	500 500 500	173.9km 173.9km 0.5km	兵庫県伊丹市 助言 H25.3.15 F0448	株式会社パスコ	H25.3.14 H25.3.31
兵庫県	尼崎市 一部	その他	修正測量 その他	500 MMSデータ計測 500	3.4km 3.4km	兵庫県尼崎市 助言 H25.3.19 F0450	株式会社パスコ	H25.3.15 H25.3.29

近畿地方

都道府県名	測量地域	測量目的	測量種別	縮尺・等級	事業量	測量計画機関(助言番号)	測量作業機関	実施時期
兵庫県	神戸市 一部	総合計画	基準点測量 基準点測量	3級 4級	3点 5点	都市再生機構西日本支社 助言 H25.3.19 F0451	株式会社シービー測量 設計事務所	H25.3.18 H25.5.10
奈良県	五條市 一部	道路計画	基準点測量	2級	2点	奈良県五條土木事務所 助言 H24.5.10 F0009	株式会社すぎた測量設 計事務所	H24.5.10 H24.7.30
奈良県	天川村 一部 野迫川村 一部 十津川村 一部 和歌山県 那智勝浦町 一部 古座川町 一部	河川管理	航空レーザ測 量	1000	37.8km ²	近畿地方整備局紀伊山地砂防 事務所 助言 H24.5.30 F0021	国際航業株式会社	H24.5.24 H24.12.14
奈良県	奈良市 一部	その他	基準点測量	3級	6点	奈良県奈良土木事務所 助言 H24.6.13 F0029	株式会社潮技術コンサ ルタント	H24.6.1 H24.7.31
奈良県	高取町 全域	都市計画	既成図数値 化 地形図等成 果の座標補 正	2500 2500	25.77km ² 25.77km ²	奈良県高取町 助言 H24.6.26 F0049	株式会社かんこう	H24.6.25 H24.12.28
奈良県	野迫川村 一部	砂防計画	基準点測量	1級	1点	奈良県五條土木事務所 助言 H24.6.26 F0051	国際航業株式会社	H24.6.25 H24.7.31
奈良県	川西町 全域	その他	既成図数値 化 地形図等成 果の座標補 正 修正測量 修正測量 地図編集	500 500 500 2500 10000	0.43km ² 0.43km ² 0.43km ² 5.51km ² 5.94km ²	奈良県川西町 助言 H24.7.10 F0061	国際航業株式会社	H24.5.25 H25.3.25
奈良県	十津川村 一部	道路計画	基準点測量 基準点測量	3級 2級	11点 4点	近畿地方整備局奈良国道事務 所 助言 H24.7.10 F0062	智原測量設計株式会社	H24.7.11 H24.9.10
奈良県	高取町 一部	その他	基準点測量 基準点測量	1級 3級	1点 1点	農林水産省近畿農政局大和紀 伊平野農業水利事務所 助言 H24.8.29 F0104	株式会社ノア技術コンサ ルタント	H24.8.24 H24.10.18
奈良県	奈良市 一部	砂防計画	基準点測量 基準点測量	3級 2級	3点 2点	奈良県奈良土木事務所 助言 H24.8.31 F0108	株式会社セイワコンサル	H24.8.27 H25.1.31
奈良県	大淀町 全域	その他	数値撮影(デ ジタル) 同時調整 修正測量 写真地図作 成(デジタル オルノ) 修正測量 地図編集 既成図数値 化 地形図等成 果の座標補 正	地上画素寸法 12cm 1000 1000 1000 2500 10000 1000 1000	38.06km ² 38.06km ² 1.5km ² 38.06km ² 38.06km ² 1.5km ² 1.5km ²	奈良県大淀町 助言 H24.9.6 F0116	国際航業株式会社	H24.9.5 H25.3.31
奈良県	野迫川村 一部	砂防計画	基準点測量	1級	2点	奈良県五條土木事務所 助言 H24.9.10 F0121	有限会社大一建設	H24.9.10 H24.11.12
奈良県	奈良市 一部	道路計画	基準点測量	3級	5点	奈良県奈良土木事務所 助言 H24.9.18 F0130	株式会社潮技術コンサ ルタント	H24.9.10 H24.10.31
奈良県	十津川村 一部	道路計画	水準測量	3級	5.6km	近畿地方整備局奈良国道事務 所 助言 H24.9.27 F0144	智原測量設計株式会社	H24.10.1 H24.10.31
奈良県	御所市 一部	その他	基準点測量 基準点測量	1級 3級	1点 2点	奈良県高田土木事務所 助言 H24.9.27 F0146	株式会社ウイズテック	H24.8.21 H24.12.24
奈良県	葛城市 一部	その他	基準点測量	2級	2点	奈良県高田土木事務所 助言 H24.10.10 F0163	株式会社セイワコンサル	H24.10.9 H24.12.14
奈良県	奈良市 一部	道路計画	基準点測量	4級	19点	奈良県奈良土木事務所 助言 H24.10.16 F0169	株式会社潮技術コンサ ルタント	H24.10.3 H24.10.31
奈良県	平群町 一部	その他	基準点測量	3級	3点	奈良県郡山土木事務所 助言 H24.10.16 F0172	大洋エンジニアリング株 式会社	H24.10.15 H24.12.28
奈良県	生駒市 一部	その他	基準点測量	3級	2点	奈良県郡山土木事務所 助言 H24.10.16 F0173	株式会社アリオン	H24.10.15 H24.12.28
奈良県	奈良市 一部	その他	基準点測量 現地測量(数 値地形図作 成) 現地測量(数 値地形図作 成)	4級 100 500	27点 0.07km ² 0.03km ²	近畿地方整備局国営飛鳥歴史 公園事務所 助言 H24.10.31 F0192	智原測量設計株式会社	H24.11.15 H25.2.14
奈良県	奈良市 一部	その他	基準点測量	4級	31点	奈良県北部農林振興事務所 助言 H24.11.1 F0196	奈良県土地改良事業団 体連合会	H24.10.24 H25.2.28
奈良県	奈良市 一部	その他	基準点測量	4級	23点	奈良県北部農林振興事務所 助言 H24.11.1 F0197	奈良県土地改良事業団 体連合会	H24.10.24 H25.2.28
奈良県	天理市 一部	文化財調 査	基準点測量	3級	16点	奈良県天理市教育委員会 助言 H24.11.5 F0203	株式会社共和	H24.11.1 H25.1.31
奈良県	河合町 一部 王寺町 一部 川西町 一部 安堵町 一部 斑鳩町 一部 三郷町 一部 大和郡山市 一部 奈良市 一部	河川管理	水準測量	3級	22km	近畿地方整備局大和川河川事 務所 助言 H24.11.15 F0224	株式会社シードコンサル タント	H24.10.10 H25.2.28
奈良県	五條市 一部	その他	基準点測量	4級	54点	奈良県南部農林振興事務所 助言 H24.11.28 F0245	奈良県土地改良事業団 体連合会	H24.11.12 H25.2.28
奈良県	五條市 一部 天川村 一部	砂防計画	航空レーザ測 量 カラー撮影 (フィルム) 同時調整	1000 12500	210km ² 210km ² 210km ²	近畿地方整備局紀伊山地砂防 事務所 助言 H24.11.29 F0254	株式会社パスコ	H24.11.21 H25.3.29
奈良県	野迫川村 一部	砂防計画	航空レーザ測 量	1000	180km ²	近畿地方整備局紀伊山地砂防 事務所 助言 H24.11.29 F0255	国際航業株式会社	H24.11.30 H25.3.29
奈良県	香芝市 全域	総合計画	同時調整 数値撮影(デ ジタル)	地上画素寸法 15cm	24.23km ² 24.23km ²	奈良県香芝市 助言 H24.12.6 F0263	アジア航測株式会社	H24.11.16 H25.3.25
奈良県	奈良市 一部	その他	基準点測量	4級	51点	奈良県北部農林振興事務所 助言 H24.12.6 F0268	奈良県土地改良事業団 体連合会	H24.12.3 H25.3.29

近畿地方

都道府県名	測量地域	測量目的	測量種別	縮尺・等級	事業量	測量計画機関(助言番号)	測量作業機関	実施時期
奈良県	安堵町 全域	その他	数値撮影(デジタル) 同時調整 写真地図作成(デジタル オルソ) 数値図化 修正測量	地上画素寸法 8cm 500 500 500 2500(ハイブリッド)	4.33km ² 4.33km ² 4.33km ² 83.94km ² 4.33km ²	奈良県安堵町 助言 H24.12.10 F0286	株式会社パスコ	H24.12.6 H25.10.31
奈良県	三郷町 一部	その他	基準点測量 基準点測量	3級 4級	2点 90点	法務省奈良地方務局 助言 H24.12.13 F0293	有限会社アイラ測量	H24.12.10 H25.3.15
奈良県	十津川村 一部	砂防計画	航空レーザ測量	1000	210km ²	近畿地方整備局紀伊山地砂防事務所 助言 H25.1.22 F0358	アジア航測株式会社	H24.12.27 H25.3.29
奈良県	十津川村 一部	砂防計画	航空レーザ測量	1000	210km ²	近畿地方整備局紀伊山地砂防事務所 助言 H25.1.22 F0359	国際航業株式会社	H24.12.27 H25.3.29
奈良県	吉野町 全域	都市計画	数値撮影(デジタル) 数値図化(同時調整含む)	地上画素寸法 20cm 2500	24km ² 95.65km ²	奈良県吉野町 助言 H25.1.22 F0360	株式会社かんこう	H24.11.16 H25.9.30
奈良県	桜井市 一部	その他	基準点測量 基準点測量	1級 3級	1点 2点	農林水産省近畿農政局大和紀伊平野農業水利事務所 助言 H25.1.22 F0363	日本振興株式会社	H25.1.9 H25.3.15
奈良県	生駒市 一部	その他	基準点測量	3級	2点	奈良県郡山土木事務所 助言 H25.1.24 F0377	平井測量	H24.12.13 H25.3.27
奈良県	御杖村 一部	その他	基準点測量 基準点測量	4級 3級	8点 6点	奈良県東部農林振興事務所 助言 H25.2.5 F0396	奈良県土地改良事業団体連合会	H24.11.29 H25.2.28
奈良県	山添村 一部	その他	基準点測量 基準点測量	3級 4級	3点 6点	奈良県東部農林振興事務所 助言 H25.2.5 F0397	奈良県土地改良事業団体連合会	H24.12.7 H25.2.28
奈良県	葛城市 一部	その他	基準点測量 基準点測量	3級 1級	1点 1点	奈良県・城市 助言 H25.2.19 F0415	パンフィックコンサルタンツ株式会社	H24.12.17 H25.3.31
奈良県	上北山村 一部	その他	既成図数値化 地形図等成果の座標補正	1000 1000 1000	63.3km 63.3km 3km	奈良県上北山村 助言 H25.2.27 F0425	株式会社パスコ	H25.2.22 H25.6.28
奈良県	天川村 一部	森林計画	既成図数値化 地形図等成果の座標補正 修正測量	5000 5000 5000	13km ² 13km ² 13km ²	奈良県 助言 H25.3.7 F0440	写測エンジニアリング株式会社	H25.2.28 H25.3.22
奈良県	高取町 全域	その他	既成図数値化 地形図等成果の座標補正 修正測量	1000 1000 1000・2500ハイブリッド	137km 137km 25.77km ²	奈良県高取町 助言 H25.3.12 F0443	株式会社パスコ	H25.3.11 H25.8.30
奈良県	大和郡山市 一部	総合計画	基準点測量	4級	43点	都市再生機構西日本支社 助言 H25.3.14 F0444	写測エンジニアリング株式会社	H25.3.11 H25.7.31
奈良県	橿原市 全域	その他	修正測量 その他	500 電子平板 レベル500	4.99km 4.99km	奈良県橿原市 助言 H25.3.15 F0445	アジア航測株式会社	H24.12.8 H25.3.18
奈良県	田原本町 一部	その他	その他 修正測量	MMSデータ計測 レベル500	0.93km 0.93km	奈良県田原本町 助言 H25.3.19 F0453	株式会社パスコ	H25.3.18 H25.3.31
和歌山県	紀美野町 全域	固定資産	数値撮影(デジタル)	地上画素寸法 11cm	128km ²	和歌山県紀美野町 助言 H24.5.10 F0010	株式会社パスコ	H24.5.7 H24.10.31
和歌山県	新宮市 一部	総合計画	基準点測量 基準点測量	3級 4級	2点 2点	和歌山県新宮市 助言 H24.5.23 F0016	国際航業株式会社	H24.5.21 H24.6.30
和歌山県	田辺市 一部	砂防計画	基準点測量 基準点測量	3級 1級	6点 3点	和歌山県西牟婁振興局建設部 助言 H24.6.29 F0052	牟婁測量設計	H24.6.26 H24.7.30
和歌山県	橋本市 一部 和歌山市 一部	河川管理	水準測量	3級	41.7km	近畿地方整備局和歌山河川国道事務所 助言 H24.7.6 F0058	株式会社共栄テック	H24.7.2 H24.11.30
和歌山県	和歌山市 一部	道路計画	基準点測量	3級	12点	和歌山県和歌山市 助言 H24.7.13 F0066	和建技術株式会社	H24.7.25 H24.10.10
和歌山県	串本町 一部	その他	カラー撮影(フィルム) 空中三角測量 数値図化	8000 1000 1000	16.59km ² 14点 0.093km ²	和歌山県串本町 助言 H24.8.1 F0085	株式会社南紀航測センター	H24.7.30 H24.11.8
和歌山県	白浜町 一部	都市計画	数値図化 数値図化	1000 2500	2.3km ² 19.1km ²	和歌山県白浜町 助言 H24.8.13 F0090	国際航業株式会社	H24.8.3 H25.3.25
和歌山県	紀の川市 全域	固定資産	数値撮影(デジタル) 写真地図作成(デジタル オルソ) 同時調整	地上画素寸法 11cm 1000 1000	228.54km ² 228.54km ² 228.54km ²	和歌山県紀の川市 助言 H24.8.14 F0092	株式会社パスコ	H24.8.13 H25.3.31
和歌山県	かつらぎ町 一部	その他	数値図化	1000	0.24km ²	和歌山県かつらぎ町 助言 H24.8.20 F0098	株式会社南紀航測センター	H24.8.20 H25.2.28
和歌山県	紀の川市 一部	土地区画整理	基準点測量	2級	4点	紀の川市土地開発公社 助言 H24.8.29 F0103	株式会社松本コンサルタント	H24.8.27 H24.10.31
和歌山県	高野町 一部	道路計画	基準点測量 基準点測量	1級 2級	3点 1点	和歌山県伊都振興局建設部 助言 H24.9.10 F0122	有限会社測和技研	H24.9.3 H24.10.31
和歌山県	和歌山市 一部	都市計画	修正測量	2500	8.52km ²	和歌山県和歌山市 助言 H24.10.3 F0153	アジア航測株式会社	H24.10.1 H25.1.31
和歌山県	田辺市 一部	その他	カラー撮影(フィルム) 空中三角測量	8000 1000	17.29km ² 14点 0.93km ²	和歌山県田辺市 助言 H24.10.17 F0175	株式会社南紀航測センター	H24.10.15 H25.2.15
和歌山県	和歌山市 一部	道路計画	基準点測量	3級	5点	近畿地方整備局和歌山河川国道事務所 助言 H24.10.30 F0181	フジ産業株式会社	H24.8.28 H24.12.14

近畿地方

都道府県名	測量地域	測量目的	測量種別	縮尺・等級	事業量	測量計画機関(助言番号)	測量作業機関	実施時期
和歌山県	北山村 一部	道路計画	数値撮影(デジタル)	地上画素寸法 12cm	2.4km ² 2.4km ²	近畿地方整備局紀南河川国道事務所 助言 H24.11.1 F0201	国際航業株式会社	H24.10.22 H25.2.28
三重県	熊野市 一部		写真地図作成(デジタルオルソ) 航空レーザ測量 数値図化(同時調整含む)	1000 1000 1000	2.4km ² 2.4km ²			
和歌山県	湯浅町 全域	その他	数値撮影(デジタル) 既成図数値化 既成図数値化 地形図等成果の座標補正 地形図等成果の座標補正 修正測量 修正測量 数値図化(同時調整含む) 数値図化(同時調整含む) 地図編集	地上画素寸法 5.5cm 500 2500 500 2500 500 2500 MMS点群データ(地図情報レベル500) 1000 500・1000・2500ハ イブリッド	20.8km ² 121.2km ² 20.8km ² 121.2km ² 20.8km ² 121.2km ² 20.8km ² 13.52km ² 20.8km ² 20.8km ²	和歌山県湯浅町 助言 H24.11.5 F0206	株式会社パスコ	H24.11.2 H25.3.25
和歌山県	和歌山市 一部	その他	その他 数値図化	MMS 500	3.5km ² 3.5km ²	和歌山県和歌山市 助言 H24.11.14 F0222	株式会社パスコ	H24.11.12 H25.3.17
和歌山県	みなべ町 全域	固定資産	数値撮影(デジタル) 同時調整 写真地図作成(デジタルオルソ)	地上画素寸法 12.5cm 1000	120.26km ² 120.26km ² 120.26km ²	和歌山県みなべ町 助言 H24.11.19 F0230	国際航業株式会社	H24.11.8 H25.3.15
和歌山県	橋本市 一部	土地区画整理	基準点測量 基準点測量	3級 4級	2点 9点	南海電気鉄道株式会社 助言 H24.11.19 F0233	株式会社かんこう	H24.11.1 H25.3.31
和歌山県	橋本市 一部	その他	基準点測量 基準点測量	2級 3級	6点 25点	和歌山県土地改良事業団体連合会 助言 H24.11.28 F0243	有限会社NAO企画	H24.11.25 H24.12.27
和歌山県	和歌山市 一部	その他	基準点測量	4級	143点	法務省和歌山地方法務局 助言 H24.11.28 F0246	有限会社峯野測量	H24.11.26 H25.2.1
和歌山県	紀の川市 一部	その他	基準点測量 基準点測量	2級 3級	4点 9点	和歌山県土地改良事業団体連合会 助言 H24.12.3 F0262	有限会社岡本土木技術	H24.11.27 H24.12.27
和歌山県	和歌山市 一部	土地改良	基準点測量 路線測量 数値図化	2級 その他 500	5点 1.817km ² 0.119km ²	農林水産省近畿農政局大和紀伊平野農業水利事務所 助言 H24.12.26 F0324	株式会社日本水工コンサルタント	H24.11.15 H25.3.19
和歌山県	白浜町 一部	その他	その他	500	23.5km ²	和歌山県白浜町 助言 H24.12.26 F0331	和歌山航測株式会社 株式会社パスコ	H24.12.21 H25.3.31
和歌山県	和歌山市 全域	固定資産	同時調整 数値撮影(デジタル)	地上画素寸法 12cm	209.23km ² 827点 209.23km ²	和歌山県和歌山市 助言 H25.1.11 F0348	株式会社ウエスコ	H24.12.27 H25.2.14
和歌山県	紀の川市 一部	その他	基準点測量 その他	4級 1/500確定測量図	134点 0.18km ²	和歌山県土地改良事業団体連合会 助言 H25.2.19 F0416	有限会社岡本土木技術	H25.2.18 H25.3.29
和歌山県	かつらぎ町 一部 岩出市 一部 紀の川市 一部 橋本市 一部 和歌山市 一部	その他	数値撮影(デジタル) 同時調整 写真地図作成(デジタルオルソ)	地上画素寸法 18cm 2500	304.9km ² 304.9km ² 304.9km ²	近畿地方整備局和歌山河川国道事務所 助言 H25.3.4 F0434	株式会社パスコ	H25.3.1 H25.3.29
奈良県	五條市 一部							
和歌山県	和歌山市 一部	その他	数値図化	1000	2.5km ²	和歌山県 助言 H25.3.15 F0449	株式会社ウエスコ	H25.3.2 H25.3.22

中国地方

都道府県名	測量地域	測量目的	測量種別	縮尺・等級	事業量	測量計画機関(助言番号)	測量作業機関	実施時期
鳥取県	北栄町 一部	土地改良	基準点測量 基準点測量	3級 4級	2点 30点	北条水系土地改良区 助言 H24.6.5 G0016	鳥取県土地改良事業団 体連合会	H24.6.4 H25.3.8
鳥取県	大山町 一部	海岸保全	基準点測量 水準測量	2級 4級	5点 4.3km	鳥取県西部総合事務所 助言 H24.6.19 G0019	シンワ技研コンサルタン ト株式会社	H24.7.1 H25.3.27
鳥取県	鳥取市 一部	道路計画	数値図化	1000	0.06km ²	鳥取県東部総合事務所 助言 H24.7.20 G0029	株式会社ウエスコ	H24.6.27 H24.8.15
鳥取県	倉吉市 一部 琴浦町 全域 三朝町 全域	森林計画	写真地図作成(デジタル オルソ) 数値撮影(デジタル)	5000 地上画素寸法 32cm	780km ² 780km ²	鳥取県 助言 H24.7.23 G0031	国際航業株式会社	H24.7.10 H25.2.22
鳥取県	岩美町 一部	その他	基準点測量 基準点測量 現地測量(数 値地形図作成)	2級 4級 500	2点 21点 0.1km ²	鳥取県岩美町 助言 H24.7.27 G0032	鳥取県土地改良事業団 体連合会	H24.7.26 H25.3.25
鳥取県	鳥取市 一部	土地改良	基準点測量	4級	8点	鳥取県東部総合事務所 助言 H24.8.3 G0042	株式会社日化技研	H24.8.1 H25.1.31
鳥取県	米子市 一部	都市計画	基準点測量	3級	1点	鳥取県米子市 助言 H24.8.23 G0045	サンイン技術コンサルタン ト株式会社	H24.8.20 H24.9.7
鳥取県	琴浦町 全域	固定資産	数値撮影(デ ジタル)	地上画素寸法 20cm	139.9km ²	鳥取県琴浦町 助言 H24.9.7 G0055	株式会社ジェクト	H24.9.10 H24.11.15
鳥取県	米子市 全域 日吉津村 全域	固定資産	数値撮影(デ ジタル) 写真地図作成(デジタル オルソ)	地上画素寸法 6cm 500	136.4km ² 136.4km ²	鳥取県米子市 助言 H24.10.9 G0073	国際航業株式会社	H24.10.5 H25.3.29
鳥取県	米子市 一部	基準点管理	基準点測量	2級	1点	鳥取県西部総合事務所 助言 H24.10.26 G0083	株式会社ヨナゴ技研コン サルタント	H24.11.5 H24.11.19
鳥取県	境港市 一部	下水道計 画	数値図化	500	0.4km ²	鳥取県境港市 助言 H24.10.26 G0085	株式会社ウエスコ	H24.11.1 H24.12.26
鳥取県	米子市 全域 日吉津村 全域	都市計画	修正測量 地図編集	2500 10000	130.3km ² 130.3km ²	鳥取県米子市 助言 H24.11.6 G0091	株式会社日航コンサルタ ント	H24.11.2 H26.3.27
鳥取県	米子市 一部	その他	基準点測量	4級	120点	法務省鳥取地方法務局 助言 H24.11.16 G0098	中田俊二事務所	H24.11.19 H25.3.31
鳥取県	境港市 一部	その他	数値図化	500	0.7km ²	鳥取県境港市 助言 H24.11.27 G0104	復建調査設計株式会社	H24.11.30 H25.3.22
鳥取県	米子市 一部	海岸保全	基準点測量	3級	2点	中国地方整備局日野川河川事 務所 助言 H25.1.21 G0125	シンワ技研コンサルタン ト株式会社	H25.1.21 H25.3.29
鳥取県	境港市 一部	その他	水準測量	3級	6km6点	鳥取県境港市 助言 H25.1.23 G0129	復建調査設計株式会社	H24.10.22 H25.3.22
鳥取県	若桜町 一部	基準点管理	基準点測量	1級	1点	鳥取県八頭総合事務所 助言 H25.1.31 G0132	株式会社ウエスコ	H25.2.13 H25.3.25
鳥根県	松江市 一部	土地区画 整理	基準点測量	4級	11点	松江市山代土地区画整理組合 助言 H24.4.10 G0001	株式会社ミット	H24.4.1 H24.5.30
鳥根県	美郷町 一部	道路計画	基準点測量 水準測量	2級 2級	4点 5km	鳥根県東部総合事務所 助言 H24.4.23 G0003	山陰開発コンサルタン ト株式会社	H24.5.1 H24.7.31
鳥根県	出雲市 一部	土地改良	基準点測量	3級	3点	農林水産省中国四国農政局斐 伊川沿岸農業水利事業所 助言 H24.4.25 G0004	NTCコンサルタンツ株式 会社	H24.5.7 H24.5.30
鳥根県	出雲市 一部 雲南市 一部	河川管理	水準測量	3級	29.3km	中国地方整備局出雲河川事務 所 助言 H24.5.29 G0009	出雲グリーン株式会社	H24.5.28 H25.3.31
鳥根県	奥出雲町 一部	土地改良	基準点測量	3級	7点	鳥根県雲南東土整備事務所 助言 H24.5.30 G0010	鳥根県土地改良事業団 体連合会	H24.6.1 H25.3.29
鳥根県	奥出雲町 一部	土地改良	基準点測量 基準点測量	2級 3級	2点 1点	鳥根県雲南東土整備事務所 助言 H24.5.30 G0011	鳥根県土地改良事業団 体連合会	H24.6.1 H25.3.29
鳥根県	奥出雲町 一部	土地改良	基準点測量	3級	12点	鳥根県雲南東土整備事務所 助言 H24.5.30 G0012	鳥根県土地改良事業団 体連合会	H24.6.1 H25.3.29
鳥根県	奥出雲町 一部	土地改良	基準点測量 基準点測量	2級 3級	2点 2点	鳥根県雲南東土整備事務所 助言 H24.5.30 G0013	鳥根県土地改良事業団 体連合会	H24.6.1 H25.3.29
鳥根県	奥出雲町 一部	土地改良	基準点測量	3級	2点	鳥根県雲南東土整備事務所 助言 H24.5.30 G0014	鳥根県土地改良事業団 体連合会	H24.6.1 H25.3.29
鳥根県	美郷町 一部	その他	基準点測量	3級	3点	鳥根県東部総合事務所 助言 H24.6.20 G0020	鳥根県土地改良事業団 体連合会	H24.6.18 H25.3.29
鳥根県	浜田市 一部	道路計画	基準点測量 基準点測量 水準測量	2級 3級 3級	5点 10点 6km	中国地方整備局浜田河川国道 事務所 助言 H24.7.20 G0030	株式会社ソフタニ測量 株式会社荒谷建設コン サルタント	H24.7.2 H24.10.31
鳥根県	江津市 一部	土地改良	基準点測量	3級	7点	鳥根県浜田東土整備事務所 助言 H24.7.27 G0034	鳥根県土地改良事業団 体連合会	H24.8.1 H25.3.29
鳥根県	大田市 全域	都市計画	数値撮影(デ ジタル) 写真地図作成(デジタル オルソ) 数値図化 既成図数値 化 修正測量 修正測量 地図編集 地形図等成 果の座標補 正	地上画素寸法 12cm 1000 2500 10000 2500 10000 10000 10000	436.1km ² 436.1km ² 42.3km ² 324.8km ² 63.2km ² 324.8km ² 107.9km ² 324.8km ²	鳥根県大田市 助言 H24.8.17 G0044	国際航業株式会社	H24.8.13 H26.3.25
鳥根県	出雲市 一部	土地改良	基準点測量 基準点測量	2級 3級	1点 3点	鳥根県出雲東土整備事務所 助言 H24.8.27 G0046	鳥根県土地改良事業団 体連合会	H24.9.3 H25.3.29
鳥根県	出雲市 一部	土地改良	基準点測量	3級	2点	鳥根県出雲東土整備事務所 助言 H24.8.27 G0047	鳥根県土地改良事業団 体連合会	H24.9.3 H25.3.29
鳥根県	吉賀町 一部	その他	基準点測量 基準点測量	2級 3級	1点 7点	鳥根県益田東土整備事務所 助言 H24.8.27 G0049	鳥根県土地改良事業団 体連合会	H24.8.31 H25.3.29
鳥根県	出雲市 一部	その他	基準点測量	3級	2点	農林水産省中国四国農政局斐 伊川沿岸農業水利事業所 助言 H24.8.27 G0050	サンイン技術コンサルタ ント株式会社	H24.9.10 H25.2.28
鳥根県	出雲市 一部	土地改良	基準点測量	3級	6点	農林水産省中国四国農政局 斐 伊川沿岸農業水利事業所 助言 H24.8.29 G0052	株式会社カイハツ	H24.9.3 H25.2.25
鳥根県	出雲市 一部	土地改良	基準点測量	3級	3点	農林水産省中国四国農政局 斐 伊川沿岸農業水利事業所 助言 H24.8.30 G0053	株式会社チェリーコンサル タント	H24.9.3 H25.2.25

中国地方

都道府県名	測量地域	測量目的	測量種別	縮尺・等級	事業量	測量計画機関(助言番号)	測量作業機関	実施時期
島根県	浜田市 一部 益田市 一部	道路計画	基準点測量 基準点測量 水準測量 その他	2級 3級 3級 2級	14点 32点 12.8km 2点	中国地方整備局浜田河川国道事務所 助言 H24.9.13 G0058	出雲グリーン株式会社 株式会社エイト日本技術開発 株式会社共立エンジニア	H24.9.20 H25.2.20
島根県	津和野町 一部	地籍調査	基準点測量	図根三角点	7点	島根県津和野町 助言 H24.9.20 G0063	石州測量設計株式会社	H24.9.20 H25.3.22
島根県	出雲市 一部	道路計画	基準点測量 基準点測量 水準測量	2級 3級 3級	8点 14点 10.2km	中国地方整備局松江国道事務所 助言 H24.9.21 G0065	株式会社昭和コンサルタント 山陰開発コンサルタント株式会社 株式会社古川コンサルタント 出雲グリーン株式会社	H24.9.21 H25.3.29
島根県	益田市 一部	その他	数値図化 数値図化	500 1000	3.5km 0.2km	島根県益田市 助言 H24.9.26 G0066	株式会社パスコ	H24.9.25 H25.3.15
島根県	浜田市 一部	その他	数値図化	1000	1.5km ²	島根県浜田市 助言 H24.9.27 G0067	株式会社ウエスコ	H24.9.7 H24.12.25
島根県	出雲市 一部	道路計画	基準点測量	3級	13点	島根県出雲県土整備事務所 助言 H24.10.4 G0072	株式会社ワールド測量設計	H24.10.12 H25.3.25
島根県	浜田市 一部	地籍調査	基準点測量	3級	38点	国土交通省土地・建設産業局地籍整備課 助言 H24.10.9 G0074	株式会社アスカ	H24.9.13 H25.2.12
島根県	益田市 一部	基準点管理	基準点測量	3級	6点	島根県益田市 助言 H24.10.15 G0076	一般社団法人いわみ公 共囀託登記土地家屋調 査士協会	H24.11.1 H25.3.25
島根県	大田市 一部	道路計画	基準点測量 基準点測量 水準測量	2級 3級 3級	12点 15点 13km	中国地方整備局松江国道事務所 助言 H24.10.15 G0079	株式会社カイハツ 株式会社大建コンサルタント	H24.10.15 H24.12.21
島根県	江津市 一部	下水道計画	カラー撮影 (フィルム) 数値図化(同 時調整含む)	4000 500	0.3km ² 0.3km ²	島根県江津市 助言 H24.10.26 G0082	株式会社エテック	H24.9.22 H25.1.31
島根県	江津市 一部	その他	水準測量 基準点測量 基準点測量	3級 2級 3級	6.7km 4点 3点	島根県 助言 H24.11.5 G0090	出雲グリーン株式会社	H24.11.1 H25.1.15
島根県	大田市 一部	文化財調査	数値撮影(デ ジタル) 数値図化	地上画素寸法 6cm 500	0.4km ² 0.4km ²	島根県教育委員会 助言 H24.11.6 G0092	アジア航測株式会社	H24.11.5 H25.3.29
島根県	雲南市 一部	その他	基準点測量	3級	10点	島根県雲南県土整備事務所 助言 H24.11.8 G0094	島根県土地改良事業団 体連合会	H24.11.1 H25.3.22
島根県	安来市 一部	その他	基準点測量 基準点測量	3級 2級	19点 1点	島根県松江県土整備事務所 助言 H24.11.8 G0095	島根県土地改良事業団 体連合会	H24.12.1 H25.3.29
島根県	松江市 一部	基準点管理	基準点測量 基準点測量	2級 3級	3点 4点	島根県高規格道路事務所 助言 H24.11.12 G0096	株式会社共立エンジニア	H24.11.12 H25.2.28
島根県	雲南市 一部	地籍調査	その他	図根三角点	5点	島根県雲南市 助言 H24.11.16 G0099	イズテック株式会社	H24.6.15 H24.12.10
島根県	松江市 一部 出雲市 一部	河川管理	数値撮影(デ ジタル) 同時調整 修正測量 写真地図作 成(デジタル オルソ)	地上画素寸法 20cm 1000 2500 2500	139.9km ² 139.9km ² 31km ² 139.9km ²	中国地方整備局出雲河川事務所 助言 H24.12.4 G0112	株式会社パスコ	H24.11.20 H25.3.29
島根県	浜田市 一部	道路計画	基準点測量 基準点測量 基準点測量 水準測量 カラー撮影 (フィルム) 現地測量(数 値地形図作 成) 現地測量(数 値地形図作 成) 数値図化(同 時調整含む) 基準点測量	1級 2級 3級 3級 5000 250 500 1000 4級	2点 2km ² 2点 5点 6km 0.2km ² 0.1km ² 0.1km ² 0.2km ² 44点	中国地方整備局境港湾・空港 整備事務所 助言 H24.12.25 G0121	国際航業株式会社	H24.12.11 H25.1.31
島根県	出雲市 一部	土地区画 整理	基準点測量 現地測量(数 値地形図作 成)	4級 500	41点 0.1km ²	出雲市湖陵町板津土地区画整 理組合 助言 H24.12.25 G0122	株式会社古川コンサル タント	H25.1.10 H25.5.31
島根県	浜田市 一部	地籍調査	基準点測量 基準点測量	3級 4級	4点 29点	島根県浜田市 助言 H25.2.27 G0137	復建調査設計株式会社	H25.2.7 H25.3.25
岡山県	岡山市 一部	地籍調査	基準点測量 基準点測量	地籍図根三角点 地籍図根多角点	19点 1379点	岡山県岡山市 助言 H24.4.27 G0006	株式会社ウジョウ	H24.4.27 H24.5.2
岡山県	岡山市 一部	下水道計 画	基準点測量	3級	3点	岡山県岡山市 助言 H24.5.1 G0007	株式会社セピオ	H24.3.27 H24.8.31
岡山県	里庄町 一部	下水道計 画	水準測量 カラー撮影 (フィルム) 数値図化	簡級 5000 500	7.9km 2.6km ² 0.7km ²	岡山県里庄町 助言 H24.5.29 G0008	内外エンジニアリング株 式会社	H24.5.24 H25.3.29
岡山県	井原市 一部	下水道計 画	基準点測量 基準点測量	1級 2級	5点 4点	岡山県井原市 助言 H24.6.26 G0022	株式会社ウエスコ	H24.7.1 H24.8.30
岡山県	倉敷市 一部	河川計画	基準点測量 水準測量	2級 2級	8点 8.9km	中国地方整備局岡山河川事務 所 助言 H24.6.28 G0023	株式会社共立エンジニア	H24.6.27 H25.2.28
岡山県	津山市 一部	その他	基準点測量	3級	2点	防衛省中国四国防衛局 助言 H24.7.27 G0033	株式会社アサヒ測量設 計事務所	H24.7.26 H24.8.31
岡山県	倉敷市 一部	港湾計画	基準点測量	1級	2点	国土交通省中国地方整備局宇 野港湾事務所 助言 H24.8.1 G0038	株式会社セトウチ	H24.8.1 H24.9.28
岡山県	倉敷市 一部	その他	基準点測量	3級	23点	岡山県倉敷市 助言 H24.8.27 G0048	株式会社第二開発技工	H24.9.1 H25.3.15
岡山県	岡山市 全域	都市計画	修正測量 修正測量	1000 2500	513.3km ² 276.6km ²	岡山県岡山市 助言 H24.8.27 G0051	株式会社パスコ	H24.8.31 H25.3.29

中国地方

都道府県名	測量地域	測量目的	測量種別	縮尺・等級	事業量	測量計画機関(助言番号)	測量作業機関	実施時期
岡山県	岡山市 一部	土地改良	基準点測量 基準点測量 基準点測量 現地測量(数値地形図作成)	2級 3級 4級 500	3点 3点 0.15km ² 0.15km ²	岡山県岡山市 助言 H24.9.4 G0054	岡山県土地改良事業団体連合会	H24.9.3 H25.3.11
岡山県	里庄町 全域	都市計画	カラー撮影(フィルム)	2500	12.2km ²	岡山県里庄町 助言 H24.9.11 G0056	株式会社四航コンサルタント	H24.7.25 H25.3.29
岡山県	井原市 一部	下水道計画	基準点測量 基準点測量	1級 2級	4点 3点	岡山県井原市 助言 H24.9.12 G0057	有限会社秋山測量設計事務所	H24.8.10 H25.1.18
岡山県	玉野市 一部	下水道計画	数値図化	500	0.3km ²	岡山県玉野市 助言 H24.9.20 G0061	株式会社パスコ	H24.9.20 H24.12.10
岡山県	玉野市 一部	下水道計画	その他 その他 修正測量	既成図数値化 座標変換 500	0.8km ² 0.8km ² 0.8km ²	岡山県玉野市 助言 H24.9.20 G0062	株式会社パスコ	H24.9.20 H24.12.10
岡山県	美作市 一部 西粟倉村 一部	道路計画	基準点測量 基準点測量	1級 3級	5点 14点	中国地方整備局岡山国道事務所	西部技術コンサルタント株式会社	H24.10.10 H24.12.20
岡山県	倉敷市 一部	道路計画	カラー撮影(フィルム) 写真地図作成(デジタルオルソ) 数値図化	4000 500 500	2.7km ² 0.1km ² 0.1km ²	岡山県備前中県民局 助言 H24.10.26 G0084	国際航業株式会社	H24.10.23 H24.12.20
岡山県	里庄町 一部	下水道計画	修正測量	500	0.04km ²	岡山県里庄町 助言 H24.11.6 G0086	内外エンジニアリング株式会社	H24.11.1 H25.3.29
岡山県	岡山市 一部	下水道計画	基準点測量 基準点測量	1級 3級	1点 6点	岡山県岡山市 助言 H24.11.2 G0089	新光技術開発株式会社	H24.11.1 H24.12.25
岡山県	倉敷市 一部	河川計画	基準点測量	4級	1点	岡山県倉敷市 助言 H24.12.11 G0114	倉瀬建設コンサルタント株式会社	H24.12.4 H25.1.31
岡山県	勝央町 全域	都市計画	数値撮影(デジタル) 数値図化 数値図化 その他 写真地図作成(デジタルオルソ) 修正測量	地上画素寸法 12cm 2500 1000 既成図数値化 1000 2500	54.1km ² 29km ² 29km ² 25.1km ² 54.1km ² 25.1km ²	岡山県勝央町 助言 H24.12.17 G0117	朝日航洋株式会社	H24.11.8 H25.3.29
岡山県	和気町 一部	道路計画	基準点測量	3級	5点	岡山県備前県民局 助言 H24.12.27 G0124	西部技術コンサルタント株式会社	H24.12.25 H25.2.28
岡山県	岡山市 一部	地籍調査	基準点測量 基準点測量 基準点測量	地籍図根三角点 地籍図根多角点 細部図根点	19点 581点 489点	岡山県岡山市 助言 H25.1.31 G0131	株式会社ウジョウ	H25.1.28 H25.3.29
岡山県	岡山市 一部	地籍調査	基準点測量 基準点測量	3級 4級	2点 301点	法務省岡山地方方法務局 助言 H25.2.13 G0134	株式会社高山測量設計	H25.2.5 H25.2.28
岡山県	岡山市 一部	その他	数値図化	1000	0.3km ²	岡山県岡山空港管理事務所 助言 H25.2.19 G0135	株式会社ウエスコ	H25.2.12 H25.3.25
岡山県	笠岡市 一部	その他	その他 既成図数値化	座標変換 500	6.8km ² 6.8km ²	岡山県笠岡市 助言 H25.2.21 G0136	株式会社ウエスコ	H24.11.1 H26.3.28
広島県	広島市 一部	土地区画整理	基準点測量	3級	1点	広島県広島市 助言 H24.4.13 G0002	株式会社瀬戸内開発コンサルタント	H24.4.10 H24.11.30
広島県	安芸高田市 一部	土地改良	基準点測量 基準点測量	2級 3級	2点 5点	広島県安芸高田市 助言 H24.4.26 G0005	広島県土地改良事業団体連合会	H24.4.25 H25.5.10
広島県	広島市 一部	土地区画整理	基準点測量	3級	1点	広島県広島市 助言 H24.6.4 G0015	復建調査設計株式会社	H24.7.2 H25.3.29
広島県	三次市 一部	砂防計画	基準点測量	3級	2点	広島県北部建設事務所 助言 H24.6.14 G0018	株式会社荒谷建設コンサルタント	H24.5.23 H25.3.8
広島県	安芸太田町 一部	土地区画整理	基準点測量	3級	2点	広島県安芸太田町 助言 H24.6.22 G0021	復建調査設計株式会社	H24.5.12 H25.1.31
広島県	竹原市 全域	都市計画	数値撮影(デジタル)	地上画素寸法 14.4cm	118.3km ²	広島県竹原市 助言 H24.7.3 G0025	アジア航測株式会社	H24.7.2 H24.9.30
広島県	呉市 一部	港湾計画	基準点測量	2級	4点	広島県呉市 助言 H24.7.11 G0026	中電技術コンサルタント株式会社	H24.7.17 H24.8.3
広島県	府中町 全域	都市計画	数値撮影(デジタル) 写真地図作成(デジタルオルソ) 修正測量	地上画素寸法 20cm 2500 2500	10.5km ² 10.5km ² 10.5km ²	広島県府中町 助言 H24.7.11 G0027	アジア航測株式会社	H24.7.10 H25.1.25
広島県	三次市 一部	土地改良	基準点測量 基準点測量	3級 4級	8点 14点	広島県三次市 助言 H24.8.1 G0039	広島県土地改良事業団体連合会	H24.8.6 H25.3.15
広島県	三次市 一部	土地改良	基準点測量	3級	4点	広島県三次市 助言 H24.8.1 G0040	広島県土地改良事業団体連合会	H24.8.6 H25.3.15
広島県	竹原市 全域	都市計画	既成図数値化 地形図等成果の座標補正 修正測量 地図編集	2500 2500 2500 10000	118.3km ² 118.3km ² 118.3km ² 118.3km ²	広島県竹原市 助言 H24.8.1 G0041	アジア航測株式会社	H24.7.31 H25.3.30
広島県	広島市 一部	道路管理	基準点測量	1級	1点	中国地方整備局広島国道事務所 助言 H24.9.18 G0059	株式会社ニュー技術	H24.9.18 H24.10.31
広島県	尾道市 一部	土地改良	基準点測量 基準点測量	3級 4級	3点 6点	広島県尾道市 助言 H24.9.20 G0064	広島県土地改良事業団体連合会	H24.9.25 H25.3.31
広島県	三原市 一部	河川計画	基準点測量	3級	2点	広島県東部建設事務所 助言 H24.10.1 G0068	中電技術コンサルタント株式会社	H24.10.1 H25.3.15
広島県	呉市 一部 東広島市 一部	道路管理	基準点測量 基準点測量	1級 3級	11点 31点	中国地方整備局広島国道事務所 助言 H24.10.4 G0071	株式会社荒谷建設コンサルタント	H24.7.6 H25.2.28
広島県	広島市 一部	土地改良	基準点測量 基準点測量 基準点測量	2級 3級 4級	1点 11点 120点	広島県広島市 助言 H24.10.15 G0078	広島県土地改良事業団体連合会	H24.10.19 H25.3.29
広島県	安芸高田市 一部	土地改良	基準点測量 基準点測量	3級 4級	6点 53点	広島県安芸高田市 助言 H24.10.31 G0088	広島県土地改良事業団体連合会	H24.11.2 H25.3.30
広島県	広島市 全域	固定資産	数値撮影(デジタル) 写真地図作成(デジタルオルソ)	地上画素寸法 20cm 2500	905.4km ² 749.9km ²	広島県広島市 助言 H24.11.6 G0093	株式会社パスコ	H24.11.2 H25.3.31

中国地方

都道府県名	測量地域	測量目的	測量種別	縮尺・等級	事業量	測量計画機関(助言番号)	測量作業機関	実施時期
広島県	庄原市 一部	道路計画	基準点測量 基準点測量 その他	3級 4級 座標変換	8点 25点 3点	広島県庄原市 助言 H24.11.21 G0101	株式会社創和技研	H24.11.20 H25.3.29
広島県	福山市 一部	基準点管理	基準点測量	3級	1点	広島県福山市 助言 H24.11.21 G0102	有限会社トータルエンジニア	H24.11.20 H25.3.15
広島県	竹原市 一部	土地改良	基準点測量 基準点測量	2級 3級	2点 6点	広島県竹原市 助言 H24.11.29 G0103	広島県土地改良事業団体連合会	H24.12.3 H25.3.29
広島県	東広島市 一部	その他	基準点測量 基準点測量	2級 3級	1点 5点	広島県東広島市 助言 H24.11.27 G0106	フクヨエンジニアリング株式会社	H24.11.26 H25.3.19
広島県	安芸高田市 一部	森林計画	修正測量 その他	5000 座標変換	50.6km ² 50.6km ²	広島県 助言 H24.11.28 G0108	株式会社日航コンサルタ	H24.11.30 H25.3.15
広島県	庄原市 一部 神石高原町 一部	砂防計画	航空レーザ測量	1000	220km ²	中国地方整備局河川部 助言 H24.12.3 G0110	中日本航空株式会社	H24.11.14 H25.3.29
広島県	廿日市市 一部	河川計画	基準点測量 基準点測量	1級 3級	2点 5点	広島県西部建設事務所廿日市支所 助言 H24.12.11 G0115	株式会社セトウチ	H24.12.7 H25.3.19
広島県	世羅町 一部	道路計画	基準点測量 基準点測量 水準測量	1級 3級 3級	2点 4点 5.1km	広島県東部建設事務所三原支所 助言 H24.12.17 G0118	株式会社セトウチ	H24.11.30 H25.3.19
広島県	東広島市 一部	道路計画	基準点測量 基準点測量 水準測量	1級 3級 3級	2点 8点 10.2km	広島県西部建設事務所東広島支所 助言 H24.12.17 G0119	株式会社セトウチ	H24.11.29 H25.3.15
広島県	三次市 一部	その他	数値図化	1000	12.4km	広島県三次市 助言 H24.12.19 G0120	株式会社パスコ	H24.12.18 H25.3.29
広島県	海田町 一部	都市計画	その他	MMS計測	1.6km	広島県海田町 助言 H24.12.26 G0123	株式会社パスコ	H24.12.25 H25.2.28
広島県	府中市 一部	地すべり対策	基準点測量 基準点測量	3級 1級	2点 1点	広島県東部建設事務所 助言 H25.1.21 G0126	中国開発調査株式会社	H25.1.21 H25.3.15
広島県	府中町 一部	地籍調査	基準点測量 基準点測量	4級 4級(改測)	33点 36点	広島法務局 助言 H25.1.25 G0130	社団法人広島県公共囃託登記土地家屋調査士	H25.1.5 H25.3.31
広島県	広島市 一部	道路計画	基準点測量 基準点測量 基準点測量	1級 2級 3級	1点 1点 3点	広島県広島市 助言 H25.3.27 G0141	中国開発調査株式会社	H25.3.26 H25.5.31
山口県	田布施町 一部	土地改良	基準点測量	3級	3点	農林水産省中国四国農政局南周防農地整備事業所 助言 H24.6.11 G0017	株式会社カイハツ	H24.6.11 H24.7.31
山口県	周南市 一部 岩国市 一部	ダム計画	航空レーザ測量 地上画素寸法 数値撮影(デジタル) 数値図化	1000 9.6cm 1000	4.6km ² 4.6km ² 4.6km ²	山口県土木建設部錦川開発事務所 助言 H24.6.29 G0024	アジア航測株式会社	H24.4.24 H24.11.30
山口県	岩国市 一部	その他	数値撮影(デジタル) 数値図化 航空レーザ測量	地上画素寸法 7cm 500 格子間隔0.5m	4km ² 0.8km ² 0.8km ²	防衛省中国四国防衛局 助言 H24.7.24 G0028	アジア航測株式会社	H24.6.14 H24.10.31
山口県	柳井市 一部	その他	水準測量	3級	14.5km17点	農林水産省中国四国農政局南周防農地整備事業所 助言 H24.7.30 G0035	山口県土地改良事業団体連合会	H24.7.27 H24.10.14
山口県	田布施町 一部	その他	水準測量	3級	11.7km10点	農林水産省中国四国農政局南周防農地整備事業所 助言 H24.7.30 G0036	山口県土地改良事業団体連合会	H24.7.27 H24.10.14
山口県	柳井市 一部	その他	基準点測量	3級	4点	農林水産省中国四国農政局南周防農地整備事業所 助言 H24.7.30 G0037	山口県土地改良事業団体連合会	H24.7.27 H24.10.14
山口県	岩国市 一部	その他	基準点測量	2級	10点	防衛省中国四国防衛局 助言 H24.8.7 G0043	復建調査設計株式会社	H24.7.19 H25.3.25
山口県	山口市 一部	土地改良	基準点測量	2級	19点	山口県山口市農林事務所 助言 H24.9.18 G0060	山口県土地改良事業団体連合会	H24.9.24 H25.3.27
山口県	田布施町 一部	その他	基準点測量 基準点測量	2級 3級	4点 5点	農林水産省中国四国農政局南周防農地整備事業所 助言 H24.10.3 G0069	株式会社リクテコンサルタ	H24.10.3 H25.2.14
山口県	柳井市 一部 田布施町 一部	その他	基準点測量 基準点測量	2級 3級	6点 12点	農林水産省中国四国農政局南周防農地整備事業所 助言 H24.10.4 G0070	広建コンサルタンツ株式会社	H24.10.3 H25.2.14
山口県	柳井市 一部	その他	基準点測量	3級	4点	農林水産省中国四国農政局南周防農地整備事業所 助言 H24.10.15 G0077	有限会社ナガト地研	H24.10.15 H24.12.14
山口県	田布施町 一部	その他	基準点測量 基準点測量	2級 3級	3点 4点	農林水産省中国四国農政局南周防農地整備事業所 助言 H24.10.17 G0080	株式会社翼設計コンサルタ	H24.10.17 H25.2.3
山口県	下関市 一部	道路管理	基準点測量	1級	1点	中国地方整備局山口河川国道事務所 助言 H24.10.19 G0081	株式会社タマエンジニア	H24.10.10 H24.11.30
山口県	柳井市 一部	その他	基準点測量 基準点測量	2級 3級	3点 8点	農林水産省中国四国農政局南周防農地整備事業所 助言 H24.10.29 G0087	キタイ設計株式会社	H24.10.29 H25.3.5
山口県	柳井市 一部	その他	基準点測量 基準点測量	2級 3級	2点 8点	農林水産省中国四国農政局南周防農地整備事業所 助言 H24.11.16 G0097	株式会社坂本建設コンサルタ	H24.11.14 H25.2.13
山口県	萩市 一部	下水道計画	数値撮影(デジタル) 空中三角測量 数値図化	地上画素寸法 8cm 500 500	4.5km ² 4.5km ² 0.2km ²	山口県萩市 助言 H24.11.16 G0100	オリジナル設計株式会社	H24.11.5 H25.3.27
山口県	防府市 一部	その他	数値図化	500	0.1km ²	山口県防府市 助言 H24.11.27 G0105	株式会社パスコ	H24.11.26 H25.3.15
山口県	周南市 一部 岩国市 一部	砂防計画	航空レーザ測量	1000	250km ²	中国地方整備局河川部 助言 H24.11.30 G0107	国際航業株式会社	H24.11.20 H25.3.29
山口県	周防大島町 一部	その他	数値図化	1000	1.2km	山口県周防大島町 助言 H24.11.28 G0109	株式会社パスコ	H24.11.27 H25.2.28
山口県	山口市 一部	その他	数値図化 基準点測量	1000 2級	1.8km ² 8点	山口県山口市 助言 H24.12.3 G0111	写測エンジニアリング株式会社	H24.11.6 H25.3.28
山口県	下松市 一部	道路計画	基準点測量 数値図化 空中三角測量	3級 1000 1000	8点 1.1km ² 1.1km ²	山口県下関市 助言 H24.12.7 G0113	株式会社パスコ	H24.11.6 H25.3.15
山口県	下関市 一部	その他	基準点測量	4級	207点	法務省山口地方法務局 助言 H24.12.11 G0116	有限会社エイコウ設計	H24.12.5 H25.3.31
山口県	岩国市 一部	港湾計画	基準点測量 水準測量	2級(改測) 3級	2点 1.7km	中国地方整備局宇部港湾・空港整備事務所 助言 H25.1.21 G0127	株式会社宇部セントラルコンサルタ	H25.2.4 H25.2.28

中国地方

都道府県名	測量地域	測量目的	測量種別	縮尺・等級	事業量	測量計画機関(助言番号)	測量作業機関	実施時期
山口県	山口市 一部	道路計画	数値撮影(デジタル) 数値図化	地上画素寸法 7cm 500	0.1km ² 0.1km ²	山口県防府土木建築事務所 助言 H25.1.23 G0128	アジア航測株式会社	H25.1.23 H25.3.29
山口県	田布施町 一部	その他	基準点測量 基準点測量	2級 3級	1点 7点	農林水産省中国四国農政局南 周防農地整備事業所 助言 H25.2.13 G0133	サンヨーコンサルタント株 式会社	H25.1.28 H25.3.24
山口県	柳井市 一部	その他	水準測量	3級	12点	農林水産省中国四国農政局南 周防農地整備事業所 助言 H25.3.4 G0138	日化エンジニアリング株 式会社	H25.2.28 H25.3.6
山口県	阿武町 一部 萩市 一部	道路計画	数値撮影(デジタル) 同時調整 数値図化 写真地図作成(デジタル オルソ)	地上解像度12cm 2500 2500 10000	119km ² 119km ² 15km ² 15km ²	中国地方整備局山口河川国道 事務所 助言 H25.3.11 G0139	国際航業株式会社	H23.11.7 H24.2.29
山口県	長門市 一部 下関市 一部	道路計画	数値撮影(デジタル) 修正測量	地上解像度20cm 2500	487.5km ² 24.5km ²	中国地方整備局山口河川国道 事務所 助言 H25.3.11 G0140	株式会社パスコ	H23.11.7 H24.2.29

四国地方

都道府県名	測量地域	測量目的	測量種別	縮尺・等級	事業量	測量計画機関(助言番号)	測量作業機関	実施時期
徳島県	鳴門市 一部 松茂町 一部 北島町 一部 藍住町 一部 板野町 一部 上板町 一部	河川管理	水準測量	3級	58.1km	四国地方整備局徳島河川国道事務所 助言 H24.7.30 H0002	阿波測建株式会社	H24.4.9 H24.8.31
徳島県	北島町 一部 松茂町 一部 鳴門市 一部	河川管理	水準測量	3級	33.2km	四国地方整備局徳島河川国道事務所 助言 H24.4.5 H0003	阿南測量設計株式会社	H24.4.9 H24.8.31
徳島県	松茂町 一部	河川計画	基準点測量	3級	2点	四国地方整備局徳島河川国道事務所 助言 H24.4.6 H0004	株式会社フジみらい	H24.1.24 H24.6.29
徳島県	牟岐町 全域	固定資産	数値撮影(デジタル) 写真地図作成(デジタル オルソ)	地上画素寸法 12cm 1000	56.57km ² 56.57km ²	徳島県牟岐町 助言 H24.6.6 H0010	朝日航洋株式会社	H24.6.6 H24.12.1
徳島県	阿南市 一部 那賀町 一部	河川管理	数値撮影(デジタル) 修正測量 写真地図作成(デジタル オルソ)	地上画素寸法 18・36cm 2500・5000	220.1km ² 21.9km ² 220.1km ²	四国地方整備局那賀河川事務所 助言 H24.6.27 H0011	アジア航測株式会社	H24.6.27 H25.2.28
徳島県	徳島市 一部 鳴門市 一部 松茂町 一部 北島町 一部 藍住町 一部	河川管理	数値撮影(デジタル) 数値図化 修正測量	地上画素寸法 20cm 2500 2500	143km ² 3.1km ² 2.8km ²	四国地方整備局徳島河川国道事務所 助言 H24.7.6 H0012	三和航測株式会社	H24.3.30 H24.8.31
徳島県	阿南市 一部	道路計画	基準点測量	1級	9点	四国地方整備局徳島河川国道事務所 助言 H24.6.29 H0013	ニタコンサルタント株式会社 阿波測建株式会社	H24.7.10 H24.9.30
徳島県	徳島市 一部 吉野川市 一部 阿波市 一部 美馬市 一部 三好市 一部 石井町 一部 松茂町 一部 北島町 一部 藍住町 一部 板野町 一部 上板町 一部 つるぎ町 一部 東みよし町 一部	河川計画	写真地図作成(デジタル オルソ) 数値撮影(デジタル) 空中三角測量 数値図化	2500 地上画素寸法 16cm 1000 2500	385km ² 60km ²	四国地方整備局徳島河川国道事務所 助言 H24.7.18 H0017	株式会社バスコ	H24.7.18 H24.12.14
徳島県	海陽町 一部 牟岐町 一部	道路計画	カラー撮影(フィルム) 数値図化	12500 2500	7.1km ²	四国地方整備局徳島河川国道事務所 助言 H24.7.23 H0018	国際航業株式会社	H24.7.20 H24.11.30
徳島県	阿南市 一部	道路計画	水準測量	2級	23.5km	四国地方整備局徳島河川国道事務所 助言 H24.7.23 H0019	ニタコンサルタント株式会社 阿波測建株式会社	H24.7.20 H24.10.31
徳島県	阿南市 一部	道路計画	基準点測量 基準点測量	3級 4級	35点 208点	四国地方整備局徳島河川国道事務所 助言 H24.7.23 H0020	ニタコンサルタント株式会社 阿波測建株式会社 株式会社昭和コンサルタント 新弘測量設計株式会社 株式会社松本コンサルタント 株式会社ファルコン	H24.7.20 H24.10.31
徳島県	美波町 全域	固定資産	数値撮影(デジタル) 写真地図作成(デジタル オルソ)	地上画素寸法 15cm 1000	140.85km ²	徳島県美波町 助言 H24.8.9 H0022	朝日航洋株式会社	H24.8.9 H24.12.18
徳島県	北島町 全域	道路管理	数値図化	1000	138.4km ²	徳島県北島町 助言 H24.10.23 H0036	アジア航測株式会社	H24.4.17 H25.3.31
徳島県	東みよし町 一部	道路計画	基準点測量 基準点測量	3級 1級	7点 1点	徳島県西部総合県民局 助言 H24.10.18 H0040	阿波測建株式会社	H24.9.24 H24.12.5
徳島県	吉野川市 一部 三好市 一部	河川管理	水準測量	4級	5点	四国地方整備局徳島河川国道事務所 助言 H24.9.26 H0044	株式会社基礎建設コンサルタント	H24.10.1 H25.1.31
徳島県	東みよし町 一部	河川管理	基準点測量 水準測量	3級 3級	6点 6点	四国地方整備局徳島河川国道事務所 助言 H24.9.26 H0047	株式会社基礎建設コンサルタント	H24.10.1 H25.1.31
徳島県	徳島市 一部	その他	数値撮影(デジタル) 同時調整	5000 69モデル	11km ²	徳島県徳島市 助言 H24.10.22 H0056	アジア航測株式会社	H24.10.22 H25.3.25
徳島県	阿波市 一部	河川管理	水準測量	4級	6点	四国地方整備局徳島河川国道事務所 助言 H24.10.25 H0058	株式会社基礎建設コンサルタント	H24.10.29 H25.1.31
徳島県	海陽町 一部	道路計画	数値図化	1000	2km ²	徳島県南部総合県民局 助言 H24.12.10 H0073	アジア航測株式会社	H24.9.22 H24.12.20
徳島県	阿南市 一部	土地改良	修正測量	2500	23.9km ²	農林水産省中国四国農政局那賀川農地防災事業所 助言 H24.12.10 H0074	アジア航測株式会社	H24.11.28 H25.2.1
徳島県	三好市 一部	道路計画	基準点測量	3級	2点	四国地方整備局徳島河川国道事務所 助言 H24.12.19 H0079	株式会社松本コンサルタント	H24.12.17 H25.1.25
徳島県	上板町 一部	その他	基準点測量 基準点測量 基準点測量	1級 2級 3級	3点 3点 3点	農林水産省中国四国農政局四国東部農地防災事務所 助言 H24.12.19 H0081	株式会社松本コンサルタント	H24.12.17 H25.3.4
徳島県	徳島市 一部	その他	基準点測量	4級	120点	法務省徳島地方法務局 助言 H24.12.19 H0082	有限会社ミツヤ測量	H24.12.1 H25.2.28
徳島県	徳島市 全域	都市計画	数値図化 修正測量	2500 2500	38km ² 114km ²	徳島県徳島市 助言 H24.12.25 H0083	三和航測株式会社	H24.10.17 H25.3.31
徳島県	三好市 一部	道路管理	基準点測量 修正測量 数値図化	1級 1000 1000	6点 4km 1km ²	徳島県三好市 助言 H25.2.1 H0085	株式会社タチバナコンサルタント	H25.1.10 H25.2.28
徳島県	東みよし町 一部	河川管理	水準測量	4級	3点	四国地方整備局徳島河川国道事務所 助言 H25.1.16 H0095	株式会社基礎建設コンサルタント	H25.1.21 H25.3.15
徳島県	徳島市 一部 阿南市 一部 美波町 一部	道路管理	基準点測量	道路基準点	13点	四国地方整備局徳島河川国道事務所 助言 H25.1.30 H0097	株式会社松本コンサルタント	H25.1.28 H25.3.20
徳島県	徳島市 一部 北島町 一部	河川計画	基準点測量 基準点測量	1級 3級	3点 6点	四国地方整備局徳島河川国道事務所 助言 H25.1.30 H0098	阿南測量設計株式会社	H24.12.19 H25.3.29

四国地方

都道府県名	測量地域	測量目的	測量種別	縮尺・等級	事業量	測量計画機関(助言番号)	測量作業機関	実施時期
徳島県	東よし町 一部	河川計画	基準点測量	4級	109点	四国地方整備局徳島河川国道事務所 助言 H25.2.4 H0101	株式会社富士建設コンサルタント 復建調査設計株式会社 株式会社昭和コンサルタント	H25.2.5 H25.3.25
徳島県	那賀町 一部	総合計画	基準点測量 基準点測量	1級 3級	1点 2点	徳島県 助言 H25.2.4 H0102	阿南測量設計株式会社	H25.1.19 H25.3.25
徳島県	牟岐町 一部	土地改良	基準点測量	1級	2点	徳島県南部総合県民局 助言 H25.2.15 H0103	徳島県土地改良事業団体連合会	H25.2.25 H25.3.5
徳島県	吉野川市 一部 阿波市 一部 石井町 一部	河川計画	基準点測量 基準点測量	1級 3級	3点 7点	四国地方整備局徳島河川国道事務所 助言 H25.3.27 H0110	有限会社中央設計	H25.3.21 H25.5.31
徳島県	美馬市 一部	その他	基準点測量 基準点測量	1級 3級	2点 6点	徳島県美馬市 助言 H25.3.28 H0111	株式会社四電技術コンサルタント	H25.3.25 H26.3.31
香川県	直島町 一部	道路計画	基準点測量 基準点測量 基準点測量	2級 3級 4級	1点 1点 5点	香川県高松土木事務所 助言 H24.5.22 H0008	株式会社東洋コンサルタント	H24.2.27 H24.7.31
香川県	三豊市 一部	土地改良	基準点測量	3級	4点	香川県西讃土地改良事務所 助言 H24.7.6 H0014	共同設計株式会社	H24.6.15 H24.11.11
香川県	坂出市 全域	都市計画	数値図化 地図編集	2500 10000	92.46km ² 92.46km ²	香川県坂出市 助言 H24.7.9 H0015	国際航業株式会社	H24.6.29 H25.3.31
香川県	さぬき市 一部	土地改良	基準点測量 基準点測量	2級 3級	2点 9点	香川県東讃土地改良事務所 助言 H24.8.30 H0030	株式会社チェリーコンサルタント	H24.9.1 H25.2.15
香川県	綾川町 一部	土地改良	基準点測量	3級	3点	香川県中讃土地改良事務所 助言 H24.9.3 H0032	株式会社マオカ設計	H24.9.18 H25.1.28
香川県	まんのう町 一部	土地改良	基準点測量 基準点測量	2級 4級	2点 17点	香川県中讃土地改良事務所 助言 H24.10.2 H0042	株式会社チェリーコンサルタント	H24.6.29 H24.12.5
香川県	小豆島町 一部	その他	数値図化	1000	0.021km ²	香川県小豆島町 助言 H24.11.12 H0061	国際航業株式会社	H24.11.7 H25.3.29
香川県	坂出市 一部	土地改良	基準点測量	3級	4点	おどせ山地区土地改良事業共同施行 助言 H24.12.4 H0075	共同設計株式会社	H24.10.1 H24.12.25
香川県	高松市 一部	その他	基準点測量	4級	180点	法務省高松法務局 助言 H24.12.14 H0077	有限会社ミツヤ測量	H24.12.1 H25.2.28
香川県	三豊市 一部	土地改良	基準点測量	2級	2点	香川県西讃土地改良事務所 助言 H25.1.21 H0091	共同設計株式会社	H25.1.10 H25.2.28
香川県	丸亀市 一部	その他	基準点測量	3級	1点	香川県中讃土木事務所 助言 H25.2.22 H0104	株式会社五星	H25.2.18 H25.2.28
香川県	さぬき市 一部	道路管理	数値図化	1000	1.05km	香川県さぬき市 助言 H25.3.18 H0107	国際航業株式会社	H25.3.5 H25.3.28
香川県	高松市 一部	道路計画	数値図化(同時調整含む)	1000	0.34km ²	香川県高松土木事務所 助言 H25.3.21 H0108	株式会社バスコ	H25.2.12 H25.3.29
香川県	観音寺市 一部	道路計画	基準点測量 基準点測量	4級 3級	43点 8点	四国地方整備局香川河川国道事務所 助言 H25.3.15 H0109	株式会社ウエストコンサルタント 復建調査設計株式会社	H20.7.29 H25.6.28
愛媛県	松山市 一部	砂防計画	数値図化	2500	12.7km ²	愛媛県 助言 H24.4.6 H0001	株式会社ウエスコ	H24.4.6 H24.6.30
愛媛県	愛南町 一部	道路計画	数値図化	2500	12km ²	四国地方整備局大洲河川国道事務所 助言 H24.5.10 H0005	国際航業株式会社	H24.5.10 H25.2.28
愛媛県	大洲市 一部	河川計画	基準点測量	3級	7点	四国地方整備局大洲河川国道事務所 助言 H24.5.31 H0009	株式会社富士建設コンサルタント	H24.6.1 H24.8.31
愛媛県	西予市 一部	土地改良	基準点測量 基準点測量	3級 4級	4点 6点	愛媛県 助言 H24.8.8 H0021	愛媛県土地改良事業団体連合会	H24.8.1 H25.3.8
愛媛県	愛南町 一部 宇和島市 一部	道路計画	基準点測量 基準点測量 基準点測量	1級 3級 4級	10点 38点 369点	四国地方整備局大洲河川国道事務所 助言 H24.12.5 H0025	株式会社芙蓉コンサルタント	H24.8.20 H25.3.22
愛媛県	新居浜市 一部	都市計画	修正測量 修正測量 既成図数値化 数値図化 数値図化	1000 2500 2500 1000 2500	53.96km ² 46.02km ² 46.02km ² 53.96km ² 46.02km ²	愛媛県新居浜市 助言 H24.8.23 H0026	株式会社バスコ	H24.8.15 H25.3.31
愛媛県	大洲市 一部 八幡浜市 一部	道路計画	数値撮影(デジタル) 同時調整 数値図化	地上画素寸法 12cm 1000	18km ² 2km ²	愛媛県八幡浜土木事務所 助言 H24.8.29 H0029	株式会社ウエスコ	H24.8.29 H24.11.30
愛媛県	西予市 一部	その他	航空レーザ測量	2500	1.22km ²	愛媛県西予市 助言 H24.8.31 H0031	アジア航測株式会社	H24.8.31 H24.10.31
愛媛県	東温市 一部	土地改良	基準点測量 基準点測量	3級 4級	6点 11点	愛媛県 助言 H24.9.13 H0038	愛媛県土地改良事業団体連合会	H24.9.1 H25.3.9
愛媛県	鬼北町 一部 松野町 一部	砂防計画	航空レーザ測量 数値撮影(デジタル)	1000	343km ² 343km ²	四国地方整備局四国山地砂防事務所 助言 H24.9.21 H0039	株式会社バスコ	H24.8.28 H25.3.21
愛媛県	大洲市 一部 西予市 一部 内子町 一部 鬼北町 一部	砂防計画	航空レーザ測量	1000	390km ²	四国地方整備局四国山地砂防事務所 助言 H24.10.10 H0050	アジア航測株式会社	H24.10.10 H25.3.21
愛媛県	松山市 一部	その他	基準点測量	3級	5点	法務省松山地方方法務局 助言 H24.11.7 H0060	その他公益団法人愛媛県公共囀託登記土地家屋調査士協会	H24.11.15 H25.2.28
愛媛県	宇和島市 一部	道路計画	基準点測量 基準点測量	3級 4級	7点 44点	四国地方整備局大洲河川国道事務所 助言 H24.11.12 H0062	株式会社富士建設コンサルタント	H24.11.15 H25.3.8
愛媛県	宇和島市 一部	都市計画	数値図化	2500	11.9km ²	愛媛県宇和島市 助言 H24.11.16 H0066	株式会社バスコ	H24.10.20 H25.2.28
愛媛県	西条市 一部	道路計画	基準点測量	1級	2点	四国地方整備局松山河川国道事務所 助言 H24.11.13 H0068	大日本コンサルタント株式会社	H24.11.19 H25.3.29
愛媛県	松山市 一部	ダム計画	基準点測量 基準点測量	1級 3級	6点 12点	四国地方整備局松山河川国道事務所 助言 H25.2.22 H0070	株式会社芙蓉コンサルタント	H24.11.26 H25.2.28

四国地方

都道府県名	測量地域	測量目的	測量種別	縮尺・等級	事業量	測量計画機関(助言番号)	測量作業機関	実施時期
愛媛県	松山市 全域	道路管理	既成図数値化	500	0.78km ²	愛媛県松山市 助言 H24.12.20 H0080	株式会社パスコ	H24.12.21 H25.3.22
			修正測量	500	15km ²			
			地図編集	500	13.65km ²			
			既成図数値化	500	10.15km ²			
			既成図数値化	1000	14km ²			
修正測量	500	5.52km ²						
修正測量	1000	8.85km ²						
愛媛県	八幡浜市 一部	道路計画	数値図化	2500	2km ²	愛媛県八幡浜土木事務所 助言 H25.1.18 H0086	株式会社ウエスコ	H24.12.17 H25.3.25
愛媛県	松山市 全域	道路管理	その他	500	60km	愛媛県松山市 助言 H25.1.16 H0088	国際航業株式会社	H24.12.21 H25.3.27
愛媛県	松前町 一部	道路管理	その他 地形図等成果の座標補正 修正測量	1000 1000 1000	1.4km ² 1.4km ² 0.36km ²	愛媛県松前町 助言 H25.1.16 H0089	株式会社パスコ	H25.1.10 H25.2.28
愛媛県	愛南町 一部	その他	航空レーザ測量	2500	0.28km ²	愛媛県愛南町 助言 H25.1.23 H0092	アジア航測株式会社	H24.10.26 H25.1.31
愛媛県	鬼北町 一部	河川管理	数値図化	1000	0.1km ²	愛媛県鬼北町 助言 H25.1.18 H0093	アジア航測株式会社	H24.10.26 H25.1.31
愛媛県	西予市 一部	河川管理	基準点測量 基準点測量	2級 3級	1点 13点	四国地方整備局野村ダム管理所 助言 H25.2.4 H0100	キタイ設計株式会社	H25.2.15 H25.3.22
愛媛県	久万高原町 一部	砂防計画	数値図化	2500	18km ²	愛媛県中予地方局 助言 H25.3.12 H0106	株式会社ウエスコ	H24.9.19 H25.6.30
高知県	高知市 一部	総合計画	数値撮影(デジタル)	10000	144.95km ²	高知県高知市 助言 H24.5.11 H0006	国際航業株式会社	H24.6.11 H25.3.31
			写真地図作成(デジタルオルソ)	1000	144.95km ²			
			写真地図作成(デジタルオルソ)	1000	309.22km ²			
高知県	香南市 全域	総合計画	数値撮影(デジタル) 写真地図作成(デジタルオルソ)	10000 1000	126.51km ² 126.51km ²	高知県香南市 助言 H24.5.15 H0007	国際航業株式会社	H24.6.15 H25.2.28
高知県	四万十町 一部	土地改良	基準点測量	1級	3点	高知県 助言 H24.7.10 H0016	有限会社成コンサルタン	H24.6.18 H25.3.8
高知県	黒潮町 一部	道路計画	基準点測量	2級	12点	四国地方整備局中村河川国道事務所 助言 H24.8.23 H0023	株式会社第一コンサルタン	H24.8.13 H25.2.28
			基準点測量 基準点測量 路線測量 現地測量(数値地形図作成)	3級 4級	10点 33点 2.27km ² 0.14km ²			
高知県	黒潮町 一部	道路計画	基準点測量 基準点測量	3級 2級	8点 3点	四国地方整備局中村河川国道事務所 助言 H24.8.23 H0024	四国建設コンサルタント株式会社	H24.8.13 H25.2.28
高知県	大月町 全域	その他	写真地図作成(デジタルオルソ) 数値撮影(デジタル)	2500 地上画素寸法 20cm	103.02km ² 103.02km ²	高知県大月町 助言 H24.8.23 H0027	株式会社パスコ	H24.7.25 H25.3.14
高知県	土佐市 全域	総合計画	数値撮影(デジタル)	地上画素寸法 12cm	91.59km ²	高知県土佐市 助言 H24.8.21 H0028	国際航業株式会社	H24.8.15 H25.3.21
			写真地図作成(デジタルオルソ)	1000	91.59km ²			
			数値図化(同時調整含む)	1000	50km ²			
			数値図化	2500	4.55km ²			
			既成図数値化 修正測量	2500 2500	2.52km ² 0.38km ²			
高知県	日高村 一部 土佐市 一部 高知市 一部	河川管理	水準測量	3級	21.6km	四国地方整備局高知河川国道事務所 助言 H24.9.6 H0033	株式会社朝日コンサルタン	H24.8.25 H25.3.15
高知県	南国市 一部 香南市 一部 香美市 一部	河川管理	水準測量	3級	10.6km	四国地方整備局高知河川国道事務所 助言 H24.9.6 H0034	株式会社第一コンサルタン	H24.8.25 H25.3.15
高知県	北川村 一部	道路計画	基準点測量 基準点測量	3級 4級	7点 25点	高知県安芸土木事務所 助言 H24.9.7 H0035	株式会社第一コンサルタン	H24.9.10 H25.3.17
高知県	高知市 一部 南国市 一部 香美市 一部 いの町 一部	都市計画	地形図等成果の座標補正 地図編集	その他	39点	高知県 助言 H24.9.20 H0037	株式会社パスコ	H24.9.4 H25.3.2
高知県	津野町 一部 梶原町 一部 中土佐町 一部	砂防計画	航空レーザ測量	1000	354km ²	四国地方整備局四国山地砂防事務所 助言 H24.10.1 H0041	中日本航空株式会社	H24.9.28 H25.3.21
高知県	安芸市 一部	道路計画	基準点測量 基準点測量 現地測量(数値地形図作成)	2級 4級 500	17点 118点 0.3km ²	四国地方整備局土佐国道事務所 助言 H24.10.10 H0043	株式会社第一コンサルタン	H24.10.10 H25.3.28
高知県	中土佐町 一部 四万十町 一部	砂防計画	航空レーザ測量	1000	299km ²	四国地方整備局四国山地砂防事務所 助言 H24.10.10 H0045	朝日航洋株式会社	H24.10.10 H25.3.21
高知県	四万十市 一部 宿毛市 一部	砂防計画	航空レーザ測量	1000	299km ²	四国地方整備局四国山地砂防事務所 助言 H24.10.10 H0046	国際航業株式会社	H24.10.10 H25.3.21
愛媛県	宇和島市 一部							
高知県	四万十町 一部 四万十市 一部	砂防計画	航空レーザ測量 数値撮影(デジタル)	1000	436km ² 299km ²	四国地方整備局四国山地砂防事務所 助言 H24.10.10 H0048	株式会社タナココンサル	H24.10.10 H25.3.21

四国地方

都道府県名	測量地域	測量目的	測量種別	縮尺・等級	事業量	測量計画機関(助言番号)	測量作業機関	実施時期
高知県	馬路村 一部 北川村 一部 奈半利町 一部 東洋町 一部 香美市 一部 香南市 一部 安芸市 一部 室戸市 一部	砂防計画	航空レーザー測量	1000	297km ²	四国地方整備局四国山地砂防事務所 助言 H24.10.10 H0049	アジア航測株式会社	H24.10.10 H25.3.21
高知県	芸西村 一部 安芸市 一部	道路計画	現地測量(数値地形図作成)	500	0.24km ²	四国地方整備局土佐国道事務所 助言 H24.10.10 H0051	株式会社サン土木コンサルタント	H24.10.9 H25.3.29
高知県	四万十町 一部	総合計画	数値図化	1000	8km ²	高知県四万十町 助言 H24.10.19 H0052	国際航業株式会社	H24.9.28 H25.1.30
高知県	黒潮町 一部	総合計画	数値図化	2500	33.7km ²	高知県黒潮町 助言 H24.10.19 H0053	国際航業株式会社	H24.9.28 H24.12.28
高知県	四万十町 一部	土地改良	基準点測量	1級	1点	高知県 助言 H24.10.16 H0054	有限会社高南技術コンサルタント	H24.10.1 H25.3.8
高知県	四万十町 一部	土地改良	基準点測量	1級	1点	高知県 助言 H24.10.16 H0055	株式会社潮技術コンサルタント	H24.10.1 H25.3.8
高知県	高知市 一部	その他	基準点測量 基準点測量	3級 4級	3点 192点	法務省高知地方法務局 助言 H24.10.26 H0057	有限会社アルファプランニング	H24.7.9 H24.12.14
高知県	日高村 一部 佐川町 一部 いの町 一部 香美市 一部 香南市 一部 土佐市 一部 南国市 一部 高知市 一部	河川管理	数値図化 修正測量	2500 2500	11km ² 109km ²	四国地方整備局高知河川国道事務所 助言 H24.10.30 H0059	株式会社パスコ	H24.10.30 H25.3.29
高知県	土佐市 一部	総合計画	数値図化	500	1.4km ²	国土交通省土地・建設産業局 地籍整備課 助言 H24.11.12 H0063	株式会社パスコ	H24.11.12 H25.2.18
高知県	高知市 一部	地籍調査	基準点測量	補助基準点	10点	国土交通省土地・建設産業局 地籍整備課 助言 H24.11.12 H0064	興国測量株式会社	H24.11.5 H25.2.4
高知県	安芸市 一部 香南市 一部 東洋町 一部 奈半利町 一部 北川村 一部	砂防計画	数値図化	2500	14km ²	高知県 助言 H24.11.13 H0065	株式会社パスコ	H24.11.8 H25.3.25
高知県	三原村 一部	砂防計画	数値図化	2500	8.13km ²	高知県 助言 H24.11.16 H0069	国際航業株式会社	H24.11.12 H25.3.25
高知県	梶原町 全域	その他	数値撮影(デジタル) 写真地図作成(デジタル オルソ)	地上画素寸法 30cm 5000	236.51km ² 236.51km ²	高知県梶原町 助言 H24.12.4 H0071	三和航測株式会社	H24.10.22 H25.3.15
高知県	中土佐町 一部	総合計画	数値図化	2500	12.5km ²	高知県中土佐町 助言 H24.12.17 H0072	国際航業株式会社	H24.11.9 H25.2.6
高知県	四万十市 一部	河川管理	基準点測量 基準点測量	1級 2級	55点 39点	四国地方整備局中村河川国道事務所 助言 H24.12.6 H0076	株式会社西部測量設計事務所 株式会社ワタリコンサル タント	H21.2.26 H25.3.25
高知県	北川村 一部	道路計画	基準点測量 基準点測量 基準点測量	2級 3級 4級	2点 4点 25点	高知県安芸土木事務所 助言 H24.12.17 H0078	株式会社第一コンサル タント	H24.12.10 H25.3.17
高知県	高知市 一部 土佐市 一部	海岸保全	基準点測量	2級	11点	四国地方整備局高知河川国道事務所 助言 H24.12.26 H0084	都市開発コンサルタント 株式会社	H24.12.14 H25.2.28
高知県	宿毛市 全域	その他	数値撮影(デジタル) 空中三角測量 写真地図作成(デジタル)	地上画素寸法 20cm 2500	285.67km ² 11点 285.67km ²	高知県宿毛市 助言 H25.1.21 H0087	株式会社パスコ	H25.1.21 H25.3.15
高知県	土佐市 一部	道路計画	用地測量 基準点測量 基準点測量 水準測量	500 3級 4級 3級	0.02km ² 6点 11点 2点	四国地方整備局土佐国道事務所 助言 H25.1.21 H0090	株式会社ハウジング総合 コンサルタント 復建調査設計株式会社	H22.7.1 H25.3.15
高知県	大豊町 一部	道路計画	基準点測量 基準点測量 路線測量	2級 4級	6点 60点 0.9km	四国地方整備局土佐国道事務所 助言 H25.1.21 H0094	株式会社第一コンサル タント	H25.1.15 H25.3.29
高知県	高知市 一部	河川計画	数値図化	1000	7.8km ²	高知県 助言 H25.3.6 H0096	株式会社パスコ	H25.2.19 H25.7.31
高知県	いの町 一部	道路計画	その他 基準点測量 基準点測量	座標変換 3級 4級	28点 1点 19点	四国地方整備局土佐国道事務所 助言 H25.2.7 H0099	株式会社アンブル	H24.10.13 H25.3.29
高知県	土佐市 一部 高知市 一部	河川管理	基準点測量	2級	5点	四国地方整備局高知河川国道事務所 助言 H25.2.22 H0105	株式会社朝日コンサル タント	H25.2.4 H25.3.29

九州地方

都道府県名	測量地域	測量目的	測量種別	縮尺・等級	事業量	測量計画機関(助言番号)	測量作業機関	実施時期
福岡県	直方市 一部	砂防計画	数値図化 写真地図作成(デジタル オルソ)	2500 2500	3.2km ² 3.2km ²	福岡県直方県土整備事務所 助言 H24.4.24 I0005	明治コンサルタント株式 会社	H24.4.24 H24.5.31
福岡県	大牟田市 一部	都市計画	基準点測量	3級	3点	福岡県大牟田市 助言 H24.4.25 I0006	株式会社本田開発コン サルタント	H24.4.12 H24.5.31
福岡県	直方市 一部	砂防計画	数値図化 写真地図作成(デジタル オルソ)	2500 2500	2.5km ² 2.5km ²	福岡県直方県土整備事務所 助言 H24.4.27 I0007	株式会社協和コンサルタ ンツ	H23.6.25 H24.5.31
福岡県	北九州市 一部	その他	基準点測量 基準点測量 基準点測量 水準測量	1級 2級 3級 3級	4点 4点 10点 8.5km	福岡県北九州市 助言 H24.5.1 I0008	村井測量設計株式会社	H24.4.23 H24.8.31
福岡県	福岡市 一部	砂防計画	数値図化 写真地図作成(デジタル オルソ)	2500 2500	3.8km ² 3.8km ²	福岡県福岡県土整備事務所 助言 H24.5.8 I0009	株式会社トキワ・シビル	H24.4.2 H24.10.31
福岡県	福岡市 一部	砂防計画	数値図化 写真地図作成(デジタル オルソ)	2500 2500	2.5km ² 2.5km ²	福岡県福岡県土整備事務所 助言 H24.5.8 I0010	株式会社協和コンサルタ ンツ	H24.4.2 H24.10.31
福岡県	福岡市 一部	砂防計画	数値図化 写真地図作成(デジタル オルソ)	2500 2500	2.91km ² 2.91km ²	福岡県福岡県土整備事務所 助言 H24.5.8 I0011	株式会社スリーエヌ技術 コンサルタント	H24.4.2 H24.10.31
福岡県	大野城市 一部	土地区画 整理	基準点測量	3級	7点	大野城市乙金第二土地区画整 理組合 助言 H24.5.11 I0013	福岡都市技術株式会社	H24.5.15 H24.9.30
福岡県	嘉麻市 一部	その他	基準点測量	2級	2点	福岡県嘉麻市 助言 H24.5.17 I0015	豊福設計株式会社	H24.5.14 H24.6.30
福岡県	北九州市 一部	その他	基準点測量	3級	1点	福岡県北九州市 助言 H24.5.18 I0016	手嶋測量有限会社	H24.5.18 H24.8.31
福岡県	北九州市 一部	その他	基準点測量	3級	5点	福岡県北九州市 助言 H24.5.22 I0018	株式会社中村測建事務 所	H24.5.8 H24.5.30
福岡県	北九州市 一部	その他	基準点測量	3級	5点	福岡県北九州市 助言 H24.5.22 I0019	村井測量株式会社	H24.5.14 H24.9.30
福岡県	北九州市 一部	道路計画	基準点測量 水準測量	3級 2級	1点 1点	福岡県北九州市 助言 H24.5.22 I0020	株式会社都市開発コン サルタント	H24.5.21 H24.5.31
福岡県	築上町 一部	固定資産	カラー撮影 (フィルム) 空中三角測 量 写真地図作 成(デジタル オルソ)	8000 1000 1000	97.92km ² 97.92km ² 97.92km ²	福岡県築上町 助言 H24.5.23 I0021	写測エンジニアリング株 式会社	H24.6.4 H25.3.31
福岡県	糸島市 一部 福岡市 一部	道路計画	水準測量	3級	6.8km	九州地方整備局福岡国道事務 所 助言 H24.5.25 I0023	東亜建設技術株式会社	H24.5.28 H24.6.30
福岡県	宗像市 一部	砂防計画	数値図化 写真地図作成(デジタル オルソ)	2500 2500	2.9km ² 2.9km ²	福岡県北九州県土整備事務所 助言 H24.5.29 I0026	東亜建設技術株式会社	H23.7.22 H24.11.15
福岡県	みやこ町 全域	固定資産	数値撮影(デ ジタル) 写真地図作 成(デジタル オルソ)	地上画素寸法 20cm、ADS40 2500	151.28km ² 151.28km ²	福岡県みやこ町 助言 H24.6.4 I0027	株式会社バスコ	H24.5.30 H25.3.31
福岡県	粕屋町 全域	都市計画	カラー撮影 (フィルム) 修正測量	12500 2500	14.12km ² 14.12km ²	福岡県粕屋町 助言 H24.6.6 I0029	大成ジオテック株式会社	H24.4.27 H24.7.31
福岡県	志免町 全域	都市計画	修正測量	2500	8.7km ²	福岡県志免町 助言 H24.6.6 I0030	九州地理情報株式会社	H24.5.25 H24.9.28
福岡県	上毛町 一部 吉富町 一部	砂防計画	数値図化	2500	1.95km ²	福岡県京築県土整備事務所 助言 H24.6.12 I0033	ジーアンドエスエンジニ アリング株式会社	H24.5.25 H24.8.31
福岡県	北九州市 一部	その他	基準点測量	3級	2点	福岡県北九州市 助言 H24.6.19 I0038	有限会社福岡測量設計	H24.6.10 H24.7.13
福岡県	北九州市 一部	土地区画 整理	基準点測量 基準点測量	2級 3級	1点 4点	福岡県北九州市 助言 H24.6.20 I0041	石橋開発株式会社	H24.6.11 H24.7.31
福岡県	北九州市 一部	その他	基準点測量	3級	3点	福岡県北九州市 助言 H24.6.20 I0042	エス・デイ中工有限会社	H24.6.15 H24.8.31
福岡県	飯塚市 一部 嘉麻市 一部	その他	基準点測量	3級	4点	福岡県警察本部総務部施設課 助言 H24.6.25 I0046	株式会社九州都市整備 センター	H24.5.2 H24.10.31
福岡県	粕屋町 一部	河川計画	基準点測量	3級	6点	福岡県福岡県土整備事務所 助言 H24.6.27 I0047	株式会社タカラコンサル タント	H24.6.12 H24.9.28
福岡県	福岡市 一部	土地区画 整理	基準点測量 基準点測量 その他	2級 4級 500	1点 15点 0.021km ²	福岡市金武・吉武土地区画整 理組合 助言 H24.7.3 I0051	福岡都市技術株式会社	H24.7.5 H24.12.28
福岡県	那珂川町 一部	砂防計画	基準点測量	3級	3点	福岡県那珂川県土整備事務所 助言 H24.7.5 I0052	新日本測量設計株式会 社	H24.7.11 H24.11.30
福岡県	田川市 一部	その他	基準点測量	3級	1点	福岡県田川県土整備事務所 助言 H24.7.5 I0053	有限会社富士測量設計	H24.7.5 H24.7.20
福岡県	宗像市 全域	都市計画	修正測量 修正測量	1000 2500	12.79km ² 106.87km ²	福岡県宗像市 助言 H24.7.6 I0054	国際航業株式会社	H24.6.20 H25.3.28
福岡県	飯塚市 一部	その他	基準点測量	3級	2点	福岡県飯塚県土整備事務所 助言 H24.7.12 I0060	株式会社渡辺測研	H24.6.30 H25.3.15
福岡県	水巻町 一部	総合計画	基準点測量	3級	3点	福岡県水巻町 助言 H24.7.19 I0064	村井測量設計株式会社	H24.7.5 H24.9.18
福岡県	北九州市 一部	道路計画	基準点測量	3級	3点	福岡県北九州市 助言 H24.7.30 I0070	石橋開発株式会社	H24.7.24 H24.8.31
福岡県	行橋市 一部	その他	基準点測量 基準点測量	3級 4級	9点 58点	福岡県行橋農林事務所 助言 H24.8.3 I0074	福岡県土地改良事業団 体連合会	H24.8.3 H24.12.27
福岡県	行橋市 一部	その他	基準点測量 基準点測量 その他	3級 4級 2級	9点 65点 2点	福岡県行橋農林事務所 助言 H24.8.3 I0075	福岡県土地改良事業団 体連合会	H24.8.3 H25.3.25
福岡県	北九州市 一部	その他	基準点測量	3級	1点	福岡県北九州市 助言 H24.8.6 I0076	株式会社藤井測量	H24.7.30 H24.8.31
福岡県	北九州市 一部	その他	基準点測量 基準点測量 水準測量	1級 2級 2級	2点 6点 25km	九州地方整備局北九州港湾・ 空港整備事務所 助言 H24.8.6 I0077	東亜建設技術株式会社	H24.7.31 H24.9.28

九州地方

都道府県名	測量地域	測量目的	測量種別	縮尺・等級	事業量	測量計画機関(助言番号)	測量作業機関	実施時期
福岡県	福津市 一部	その他	数値図化	1000	0.3km ²	福岡県福津市 助言 H24.8.7 I0079	国際航業株式会社	H24.7.18 H24.10.31
福岡県	福岡市 一部	その他	基準点測量	2級	1点	福岡県福岡市 助言 H24.8.7 I0081	栄和測量設計株式会社	H24.8.3 H24.8.31
福岡県	北九州市 一部	その他	基準点測量	3級	1点	福岡県北九州市 助言 H24.8.9 I0083	株式会社第一調査設計	H24.8.10 H24.10.20
福岡県	飯塚市 全域	固定資産	数値撮影(デジタル) 空中三角測量 写真地図作成(デジタルオルソ)	地上画素寸法 12cm 1000 1000	214.13km ² 214.13km ² 214.13km ²	福岡県飯塚市 助言 H24.8.13 I0086	株式会社パスコ	H24.8.9 H25.3.31
福岡県	糸島市 一部	土地改良	基準点測量 基準点測量	3級 4級	4点 86点	福岡県福岡農林事務所 助言 H24.8.13 I0090	福岡県土地改良事業団体連合会	H24.8.10 H24.12.7
福岡県	福岡市 一部	砂防計画	数値図化	2500	7.48km ²	福岡県福岡県土整備事務所 助言 H24.8.14 I0092	シーアンドエスエンジニアリング株式会社	H24.8.1 H24.12.14
福岡県	広川町 全域	都市計画	数値図化 地図編集	2500 10000	37.91km ² 37.91km ²	福岡県広川町 助言 H24.8.17 I0095	朝日航洋株式会社	H24.8.17 H24.12.21
福岡県	宮若市 全域	固定資産	数値撮影(デジタル) 同時調整 写真地図作成(デジタルオルソ)	地上画素寸法 12cm 1000 1000	139.99km ² 553点 139.99km ²	福岡県宮若市 助言 H24.8.23 I0097	朝日航洋株式会社	H24.7.12 H25.3.29
福岡県	大野城市 一部	基準点管理	復旧測量(基準点)	3級	1点	福岡県大野城市 助言 H24.8.27 I0102	西鉄シー・イー・コンサル タント株式会社	H24.9.3 H24.9.28
福岡県	久留米市 一部 柳川市 一部 八女市 一部 筑後市 一部 うきは市 一部 朝倉市 一部 みやま市 一部 鳥栖市 一部	河川管理	河川測量 河川測量 河川測量 河川測量	3級 3級 3級 3級	19.4km 10.4km 46.2km 19.2km	九州地方整備局筑後河川事務所 助言 H24.8.24 I0103	株式会社エスケイエンジニアリング 国際技術コンサルタント 株式会社 朝日テクノ株式会社 東洋プランニング株式会社	H24.7.18 H24.9.28
佐賀県	日田市 一部	基準点管理	基準点測量 基準点測量	2級 3級	1点 5点	福岡県福岡市 助言 H24.8.27 I0109	有限会社西部技術開発	H24.8.23 H24.10.28
福岡県	須恵町 一部	道路計画	基準点測量 水準測量	2級 3級	3点 3点	福岡県福岡県土整備事務所 助言 H24.8.31 I0113	エコーエンジニアリング 株式会社	H24.9.10 H24.12.25
福岡県	久留米市 一部	その他	基準点測量	3級	9点	福岡県筑後川水系農地開発事務所 助言 H24.9.7 I0128	福岡県土地改良事業団体連合会	H24.9.7 H25.3.22
福岡県	北九州市 一部	その他	基準点測量	3級	5点	福岡県北九州市建設局 助言 H24.9.11 I0129	株式会社宇都宮合同事務所	H24.9.1 H25.1.31
福岡県	嘉麻市 一部	その他	基準点測量 基準点測量	1級	2点 3点	福岡県飯塚県土整備事務所 助言 H24.9.11 I0131	株式会社山本測量開発	H24.8.2 H24.11.30
福岡県	春日市 一部	都市計画	基準点測量 基準点測量	3級 4級	1点 1点	福岡県春日市 助言 H24.9.11 I0134	株式会社大高開発	H24.9.13 H24.10.31
福岡県	福岡市 一部	その他	基準点測量 基準点測量 基準点測量	2級 3級 4級	2点 6点 73点	福岡市長峰土地改良区 助言 H24.9.13 I0138	福岡県土地改良事業団体連合会	H24.9.12 H25.3.22
福岡県	筑後市 一部	その他	基準点測量	3級	10点	福岡県八女県土整備事務所 助言 H24.9.13 I0139	株式会社テクノ	H24.8.27 H24.10.26
福岡県	大川市 一部	その他	基準点測量 基準点測量	2級 3級	4点 5点	福岡県南筑後県土整備事務所 柳川支所 助言 H24.9.14 I0144	株式会社高崎総合コンサルタント	H24.7.5 H24.11.1
福岡県	福岡市 一部	道路計画	基準点測量 基準点測量	1級 2級	3点 3点	福岡北九州高速道路公社 助言 H24.9.18 I0148	パシフィックコンサルタンツ 株式会社	H24.9.18 H24.10.30
福岡県	鞍手町 一部	その他	基準点測量 基準点測量	1級 3級	1点 1点	福岡県直方県土整備事務所 助言 H24.9.19 I0151	株式会社幸福測量設計	H24.9.18 H25.3.15
福岡県	北九州市 一部	その他	水準測量	1級	1点	福岡県北九州市建設局 助言 H24.9.20 I0152	村井測量設計株式会社	H24.9.10 H24.9.30
福岡県	北九州市 一部	その他	基準点測量	3級	2点	福岡県北九州市 助言 H24.9.20 I0153	株式会社第一調査設計	H24.9.5 H25.2.28
福岡県	大牟田市 一部	地すべり対策	基準点測量 基準点測量	2級 3級	1点 2点	福岡県南筑後県土整備事務所 助言 H24.9.25 I0157	大成ジオテック株式会社	H24.8.22 H24.11.30
福岡県	八女市 一部	その他	水準測量	3級	48.3km 48点	福岡県八女県土整備事務所 助言 H24.9.25 I0159	大成ジオテック株式会社	H24.9.24 H24.10.31
福岡県	糸島市 一部	その他	基準点測量	3級	4点	福岡県福岡県土整備事務所 助言 H24.9.26 I0162	東亜建設技術株式会社	H24.9.25 H24.10.31
福岡県	八女市 一部	その他	基準点測量 基準点測量 基準点測量	1級 2級 3級	3点 4点 23点	福岡県八女県土整備事務所 助言 H24.9.26 I0163	東亜建設技術株式会社	H24.9.6 H24.12.25
福岡県	北九州市 一部	道路計画	基準点測量	3級	10点	福岡県北九州市建設局 助言 H24.9.26 I0164	株式会社桐友 南英測量設計株式会社	H24.8.16 H24.12.25
福岡県	大牟田市 全域 久留米市 全域 柳川市 全域 八女市 全域 筑後市 全域 大川市 全域 小郡市 全域 朝倉市 全域 みやま市 全域 筑前町 全域 東峰村 全域 大刀洗町 全域 大木町 全域 広川町 全域	その他	カラー撮影(フィルム) 同時調整	5000 500	1659.5km ² 1659.5km ²	福岡県八女県土整備事務所 助言 H24.10.2 I0165	大成ジオテック株式会社	H24.9.27 H24.10.31
福岡県	行橋市 一部	土地区画整理	基準点測量 基準点測量 その他	3級 4級 500	3点 198点 0.4km ²	福岡県行橋市 助言 H24.10.1 I0166	福岡都市技術株式会社	H24.10.1 H25.3.31
福岡県	久留米市 一部	その他	基準点測量 基準点測量	3級 4級	8点 68点	福岡県朝倉農林事務所 助言 H24.10.1 I0167	福岡県土地改良事業団体連合会	H24.9.27 H25.3.15
福岡県	那珂川町 一部	河川管理	数値図化	2500	8.23km ²	福岡県那珂川町 助言 H24.10.3 I0170	株式会社パスコ	H24.5.22 H24.12.17
福岡県	築上町 一部 行橋市 一部	その他	基準点測量 基準点測量	3級 4級	8点 17点	防衛省九州防衛局 助言 H24.10.5 I0172	株式会社孝栄設計コンサルタント	H24.10.4 H24.11.15
福岡県	太宰府市 一部	その他	基準点測量	3級	1点	九州地方整備局福岡国道事務所 助言 H24.10.5 I0176	株式会社新世コンソーシアム	H24.10.4 H25.2.28
福岡県	岡垣町 一部	その他	基準点測量 基準点測量	3級 4級	5点 86点	福岡県八幡農林事務所 助言 H24.10.5 I0177	福岡県土地改良事業団体連合会	H24.10.4 H25.3.25
福岡県	北九州市 一部	道路計画	基準点測量	3級	5点	福岡県北九州市 助言 H24.10.5 I0178	株式会社シヨウエイ設計 測量事務所	H24.9.28 H24.10.31

九州地方

都道府県名	測量地域	測量目的	測量種別	縮尺・等級	事業量	測量計画機関(助言番号)	測量作業機関	実施時期
福岡県	嘉麻市 一部	道路計画	基準点測量 基準点測量 基準点測量 水準測量	1級 2級 3級 3級	1点 2点 11点 3.5km	福岡県飯塚県土整備事務所 助言 H24.10.15 I0184	日本航測株式会社	H24.10.10 H25.2.28
福岡県	うきは市 一部	その他	基準点測量 基準点測量	3級 4級	4点 34点	福岡県朝倉農林事務所 助言 H24.10.17 I0186	福岡県土地改良事業団体連合会	H24.10.12 H25.3.15
福岡県	嘉麻市 一部	その他	基準点測量 基準点測量	1級 3級	2点 4点	福岡県飯塚県土整備事務所 助言 H24.10.17 I0187	有限会社豊栄測量設計	H24.10.10 H24.11.16
福岡県	大野城市 全域	固定資産	数値撮影(デジタル) 写真地図作成(デジタル オルソ)	地上画素寸法 15cm 1000	26.88km ² 26.88km ²	福岡県大野城市 助言 H24.10.18 I0193	朝日航洋株式会社	H24.10.18 H25.1.31
福岡県	北九州市 一部	その他	基準点測量	3級	6点	福岡県北九州市 助言 H24.10.18 I0195	旭測量設計株式会社	H24.10.15 H24.12.25
福岡県	福岡市 一部	都市計画	数値図化	2500	53.84km ²	福岡県福岡市 助言 H24.10.22 I0196	株式会社日航コンサルタント	H24.10.22 H25.3.25
福岡県	福智町 全域	都市計画	数値図化	2500	42.02km ²	福岡県福智町 助言 H24.10.22 I0197	株式会社アジア建設コンサルタント	H24.9.28 H25.3.27
福岡県	福岡市 一部	道路計画	基準点測量 基準点測量 水準測量 路線測量	3級 4級 3級 500	5点 10点 5点 0.023km ² 1.33km	九州地方整備局博多港湾・空港整備事務所 助言 H24.10.22 I0198	株式会社バスコ	H24.8.7 H24.11.9
福岡県	鞍手町 全域	固定資産	数値撮影(デジタル) 写真地図作成(デジタル オルソ)	地上画素寸法 12cm 1000	35.58km ² 35.58km ²	福岡県鞍手町 助言 H24.10.23 I0204	朝日航洋株式会社	H24.10.15 H25.3.31
福岡県	福岡市 一部	下水道計画	水準測量	2級	36.3km	福岡県福岡市 助言 H24.10.30 I0208	株式会社デヴァイス藤原	H24.11.1 H25.3.15
福岡県	福岡市 一部	下水道計画	水準測量	2級	39.2km	福岡県福岡市 助言 H24.10.30 I0209	有限会社サーベイ・セイコー	H24.9.19 H25.3.15
福岡県	八女市 一部	河川計画	基準点測量 基準点測量 基準点測量	1級 2級 3級	9点 8点 26点	福岡県八女県土整備事務所 助言 H24.10.31 I0212	大和コンサル株式会社	H24.8.18 H24.12.25
福岡県	北九州市 一部	その他	基準点測量	3級	1点	福岡県北九州市 助言 H24.11.2 I0213	南英測量設計株式会社	H24.10.23 H25.1.31
福岡県	北九州市 一部	その他	基準点測量	3級	4点	福岡県北九州市 助言 H24.11.2 I0214	南英測量設計株式会社	H24.10.23 H25.1.7
福岡県	北九州市 一部	都市計画	地図編集 修正測量	10000 2500	487.89km ² 50.82km ²	福岡県北九州市 助言 H24.11.12 I0223	株式会社バスコ	H24.11.12 H25.1.31
福岡県	八女市 一部	道路計画	水準測量 基準点測量 基準点測量 基準点測量	3級 2級 3級 3級	3点 4点 7点	福岡県八女県土整備事務所 助言 H24.11.9 I0224	株式会社福山コンサルタント	H24.11.5 H25.3.15
福岡県	筑紫野市 一部	その他	基準点測量 基準点測量 路線測量	3級 4級	2点 4点 0.21km	福岡県筑紫野市 助言 H24.11.9 I0225	株式会社エスケイエンジニアリング	H24.11.5 H25.1.31
福岡県	北九州市 一部	その他	基準点測量	3級	1点	福岡県北九州市 助言 H24.11.15 I0234	株式会社藤井測量	H24.11.9 H25.1.7
福岡県	久留米市 一部	その他	基準点測量	3級	132点	福岡県久留米市 助言 H24.11.21 I0237	大和コンサル株式会社	H24.8.31 H25.2.26
福岡県	久留米市 一部	その他	基準点測量	3級	132点	福岡県久留米市 助言 H24.11.21 I0238	株式会社高崎総合コンサルタント	H24.8.31 H25.2.26
福岡県	久留米市 一部	その他	基準点測量	3級	151点	福岡県久留米市 助言 H24.11.21 I0239	株式会社都市開発コンサルタント	H24.8.31 H25.2.26
福岡県	添田町 一部	道路計画	数値図化	2500	1.2km ²	福岡県田川県土整備事務所 助言 H24.11.21 I0240	東亜建設技術株式会社	H24.11.9 H25.2.15
福岡県	福岡市 一部	その他	基準点測量	3級	5点	防衛省九州防衛局 助言 H24.11.26 I0242	株式会社イーディシー	H24.11.22 H25.2.28
福岡県	朝倉市 一部	その他	基準点測量 基準点測量	2級 3級	2点 6点	福岡県朝倉農林事務所 助言 H24.11.26 I0245	福岡県土地改良事業団体連合会	H24.11.26 H25.3.22
福岡県	福岡市 一部	その他	基準点測量	3級	9点	九州地方整備局福岡国道事務所 助言 H24.11.26 I0247	株式会社東亜コンサルタント	H24.11.16 H25.3.15
福岡県	北九州市 一部	その他	基準点測量 基準点測量 その他	3級 4級 MMSによる計測	2点 102点 3km	九州地方整備局北九州国道事務所 助言 H24.11.30 I0253	国際航業株式会社	H24.9.1 H25.3.15
福岡県	福岡市 一部	その他	数値図化	500	0.66km ²	九州地方整備局国営海の中道海浜公園事務所 助言 H24.11.30 I0255	株式会社アスコ	H24.11.12 H25.2.15
福岡県	田川市 一部	その他	基準点測量	3級	3点	福岡県田川県土整備事務所 助言 H24.12.3 I0257	村井測量設計株式会社	H24.11.27 H24.12.20
福岡県	小郡市 一部 筑紫野市 一部	下水道計画	基準点測量 基準点測量	3級 3級	4点 3点	福岡県流域下水道事務所 助言 H24.12.3 I0259	平和測量設計株式会社 株式会社エスケイエンジニアリング	H24.12.3 H25.2.15
福岡県	八女市 一部 筑後市 一部 みやま市 一部	その他	基準点測量	3級	9点	九州地方整備局福岡国道事務所 助言 H24.12.3 I0260	ジーアンドエスエンジニアリング株式会社	H24.9.21 H25.1.31
福岡県	みやこ町 一部 行橋市 一部	道路計画	カラー撮影(フィルム) 修正測量 修正測量	8000 2500 2500	21km ² 7.1km ² 1km ²	九州地方整備局北九州国道事務所 助言 H24.12.4 I0262	株式会社帝国コンサルタント	H24.10.27 H25.3.15
福岡県	筑紫野市 一部	河川管理	基準点測量 基準点測量 基準点測量 水準測量	2級 3級 4級 3級	4点 11点 20点 2.5km	福岡県那珂県土整備事務所 助言 H24.12.6 I0263	株式会社オービット	H24.12.3 H25.3.1
福岡県	嘉麻市 全域	固定資産	数値撮影(デジタル) 写真地図作成(デジタル オルソ)	地上画素寸法 12cm 1000	135.18km ² 135.18km ²	福岡県嘉麻市 助言 H24.12.6 I0264	朝日航洋株式会社	H24.12.6 H25.3.25
福岡県	北九州市 一部	都市計画	基準点測量	3級	1点	北九州市建設局 助言 H24.12.11 I0273	手嶋測量有限会社	H24.12.10 H25.3.29
福岡県	糸島市 全域	固定資産	数値撮影(デジタル)	地上画素寸法 20cm	216.2km ²	福岡県糸島市 助言 H24.12.14 I0276	東亜建設技術株式会社	H24.12.20 H25.3.31
福岡県	久留米市 一部	その他	基準点測量	3級	1点	福岡県久留米市 助言 H24.12.18 I0281	大成ジオテック株式会社	H24.12.13 H24.12.27
福岡県	筑紫野市 一部	その他	基準点測量	3級	3点	福岡県筑紫野市 助言 H24.12.18 I0282	株式会社エスケイエンジニアリング	H24.11.30 H25.2.28

九州地方

都道府県名	測量地域	測量目的	測量種別	縮尺・等級	事業量	測量計画機関(助言番号)	測量作業機関	実施時期
福岡県	北九州市 一部	その他	基準点測量	3級	1点	福岡県北九州市建設局 助言 H24.12.19 I0284	株式会社太平設計	H24.12.10 H25.3.29
福岡県	糸島市 一部	砂防計画	基準点測量 基準点測量	1級 3級	1点 2点	福岡県福岡県土整備事務所 助言 H24.12.21 I0290	株式会社西部技術コンサルtant	H24.12.25 H25.3.15
福岡県	柳川市 一部 みやま市 一部	その他	基準点測量 基準点測量 基準点測量	3級 1級 2級	24点 10点 9点	福岡県南筑後県土整備事務所 助言 H24.12.21 I0292	第一復建株式会社	H24.12.20 H25.1.15
福岡県	八女市 一部	その他	基準点測量 基準点測量 基準点測量	1級 2級 3級	8点 8点 18点	福岡県八女県土整備事務所 助言 H24.12.21 I0293	第一復建株式会社	H24.9.1 H25.1.31
福岡県	八女市 一部	その他	基準点測量 基準点測量 基準点測量	1級 2級 3級	8点 2点 19点	福岡県八女県土整備事務所 助言 H24.12.21 I0294	第一復建株式会社	H24.8.16 H25.1.31
福岡県	八女市 一部	その他	基準点測量 基準点測量 基準点測量	1級 2級 3級	2点 1点 4点	福岡県八女県土整備事務所 助言 H24.12.21 I0295	第一復建株式会社	H24.8.17 H25.1.31
福岡県	大牟田市 一部 柳川市 一部	道路管理	数値撮影(デジタル) 同時調整	地上画素寸法 6cm 500	5.52km ² 46点	九州地方整備局福岡国道事務所 助言 H24.12.28 I0304	国際航業株式会社	H24.12.20 H25.3.15
福岡県	嘉麻市 一部	その他	基準点測量 基準点測量	3級 1級	1点 1点	福岡県飯塚県土整備事務所 助言 H25.1.4 I0311	有限会社ダイノク	H24.11.23 H25.3.15
福岡県	大牟田市 一部 柳川市 一部 筑後市 一部 大川市 一部 みやま市 一部 大木町 一部	その他	水準測量	1級	211km	福岡県 助言 H25.1.4 I0313	村井測量設計株式会社	H25.1.7 H25.3.25
佐賀県	佐賀市 一部							
福岡県	北九州市 一部	その他	基準点測量	3級	3点	福岡県北九州市建設局 助言 H25.1.8 I0315	株式会社九州測量設計	H25.1.4 H25.3.31
福岡県	北九州市 一部	その他	基準点測量	3級	2点	福岡県北九州市建設局 助言 H25.1.11 I0320	株式会社キャン・プラン	H25.1.8 H25.3.31
福岡県	北九州市 一部	その他	基準点測量	3級	6点	福岡県北九州市建設局 助言 H25.1.11 I0321	有限会社福岡測量設計	H25.1.8 H25.2.28
福岡県	北九州市 一部	その他	基準点測量	3級	8点	福岡県北九州市建設局 助言 H25.1.21 I0327	村井測量設計株式会社	H25.1.15 H25.3.31
福岡県	大木町 一部 みやま市 一部 大川市 一部 筑後市 一部 久留米市 一部 吉野ヶ里町 一部 神埼市 一部 みやま市 一部 上峰町 一部	その他	水準測量 水準測量	1級 2級	106km 126km	九州地方整備局筑後川河川事務所 助言 H25.1.21 I0328	東亜建設技術株式会社	H25.1.21 H25.3.22
佐賀県	佐賀市 一部							
福岡県	久留米市 一部	その他	復旧測量(基準点) 基準点測量	2級 3級	1点 78点	福岡県久留米市 助言 H25.1.21 I0331	平和測量設計株式会社	H25.1.18 H25.3.5
福岡県	久留米市 一部	その他	基準点測量	3級	98点	福岡県久留米市 助言 H25.1.25 I0339	株式会社久栄総合コンサルtant	H25.2.1 H25.2.20
福岡県	那珂川町 一部	道路計画	数値図化	1000	2.4km ²	福岡県那珂川県土整備事務所 助言 H25.1.28 I0340	株式会社アジア建設コンサルtant	H25.1.11 H25.3.15
福岡県	宇美町 一部 志免町 一部	都市計画	水準測量 カラー撮影(フィルム) 数値図化	簡級 4000 500	14km 3km ² 0.25km ²	福岡県福岡県土整備事務所 助言 H25.1.30 I0343	写測エンジニアリング株式会社	H25.1.11 H25.3.15
福岡県	宗像市 一部	都市計画	基準点測量	2級	7点	福岡県宗像市 助言 H25.2.1 I0347	有限会社陸地測量事務所	H25.2.12 H25.3.30
福岡県	北九州市 一部	都市計画	基準点測量	3級	2点	福岡県北九州市建設局 助言 H25.2.5 I0349	手嶋測量有限会社	H25.2.1 H25.3.31
福岡県	北九州市 一部	基準点管理	基準点測量	3級	3点	福岡県北九州市 助言 H25.2.8 I0352	石橋開発株式会社	H25.1.28 H25.3.31
福岡県	朝倉市 一部	その他	基準点測量 基準点測量	2級 3級	2点 7点	福岡県朝倉農林事務所 助言 H25.2.12 I0353	福岡県土地改良事業団体連合会	H25.2.6 H25.6.28
福岡県	久留米市 一部	基準点管理	基準点測量	2級	1点	福岡県久留米市 助言 H25.2.12 I0354	大成ソテック株式会社	H25.2.8 H25.3.26
福岡県	北九州市 一部	その他	基準点測量	3級	2点	福岡県北九州市建設局 助言 H25.2.19 I0367	株式会社中村測建事務所	H25.2.12 H25.3.31
福岡県	遠賀町 一部	その他	基準点測量	3級	5点	福岡県北九州市整備事務所 助言 H25.2.19 I0368	株式会社九州測量設計	H25.2.18 H25.3.19
福岡県	福岡市 一部	土地区画整理	基準点測量	4級	18点	福岡市土井二丁目土地区画整理組合 助言 H25.2.19 I0370	栄和測量設計株式会社	H25.2.1 H26.12.30
福岡県	飯塚市 一部	その他	基準点測量	3級	2点	福岡県飯塚県土整備事務所 助言 H25.2.20 I0372	東亜建設技術株式会社	H25.2.18 H25.3.15
福岡県	小郡市 一部	その他	基準点測量	3級	5点	福岡県小郡市 助言 H25.2.22 I0373	株式会社エスケイエンジニアリング	H25.2.25 H25.3.22
福岡県	北九州市 一部	土地区画整理	基準点測量	3級	2点	福岡県北九州市 助言 H25.2.26 I0374	株式会社松尾測量	H25.2.7 H25.3.31
福岡県	福岡市 一部	その他	既成図数値化 カラー撮影(フィルム) 修正測量	500 4000 500	0.095km ² 3.38km ² 0.095km ²	福岡県福岡市 助言 H25.2.26 I0376	九州地理情報株式会社	H25.2.1 H25.3.21
福岡県	那珂川町 一部	環境調査	その他	500	12km	福岡県五ヶ山ダム建設事務所 助言 H25.3.4 I0380	株式会社バスコ	H25.3.4 H25.3.8
福岡県	小竹町 一部	その他	基準点測量 基準点測量 水準測量	2級 3級 3級	5点 20点 5.4km	九州地方整備局遠賀川河川事務所 助言 H25.3.5 I0383	有限会社交栄	H24.11.13 H25.3.15
福岡県	遠賀町 一部	その他	基準点測量 基準点測量	2級 3級	1点 2点	福岡県北九州県土整備事務所 助言 H25.3.12 I0388	石橋開発株式会社	H25.3.8 H25.3.29
福岡県	朝倉市 一部	その他	基準点測量	2級	4点	福岡県朝倉市 助言 H25.3.21 I0391	大倉測量設計株式会社	H25.2.13 H25.3.31
福岡県	添田町 一部	道路計画	数値図化 その他	1000 500	5.06km ² 10km	福岡県田川県土整備事務所 助言 H25.3.25 I0394	株式会社バスコ	H25.3.25 H25.3.29
福岡県	北九州市 一部	その他	その他	500	6.1km	福岡県北九州市 助言 H25.3.25 I0395	村井測量設計株式会社	H25.3.25 H25.3.31
福岡県	北九州市 一部	その他	基準点測量 基準点測量	1級 3級	3点 14点	福岡県北九州市 助言 H25.3.27 I0399	村井測量設計株式会社	H25.3.21 H25.3.31
佐賀県	鹿島市 一部 嬉野市 一部	砂防計画	数値図化	2500	8.3km ²	佐賀県鹿島土木事務所 助言 H24.4.23 I0003	基礎地盤コンサルtant 株式会社高崎総合コンサルtant	H23.10.12 H24.8.10

九州地方

都道府県名	測量地域	測量目的	測量種別	縮尺・等級	事業量	測量計画機関(助言番号)	測量作業機関	実施時期
佐賀県	鹿島市 一部	砂防計画	写真地図作成(デジタルオルソ) 数値図化	2500 2500	7.41km ² 7.41km ²	佐賀県鹿島土木事務所 助言 H24.6.14 I0037	国土防災技術株式会社 第一復建株式会社	H24.6.6 H24.9.11
佐賀県	小城市 一部	その他	数値図化	1000	0.22km ²	佐賀県小城市 助言 H24.7.17 I0061	朝日航洋株式会社	H24.7.12 H25.1.31
佐賀県	唐津市 一部	その他	基準点測量 基準点測量 路線測量	3級 4級	2点 5点 0.5km	唐津市土地開発公社 助言 H24.7.25 I0067	パンフィックコンサルタンツ株式会社	H24.7.19 H24.9.30
佐賀県	鹿島市 一部	その他	その他	500	3.36km	佐賀県鹿島市 助言 H24.8.27 I0108	株式会社パスコ	H24.8.27 H24.9.28
佐賀県	佐賀市 一部	道路管理	その他	500	5.52km	佐賀県佐賀市 助言 H24.9.10 I0126	株式会社パスコ	H24.9.10 H25.3.15
佐賀県	神埼市 一部	砂防計画	数値図化	2500	10.5km ²	佐賀県神埼土木事務所 助言 H24.9.10 I0127	日本工営株式会社	H23.10.19 H24.9.30
佐賀県	有田町 一部 玄海町 一部 伊万里市 一部 唐津市 一部	砂防計画	航空レーザ測量	0.5mグリッド	209.1km ²	佐賀県伊万里土木事務所 助言 H24.9.11 I0132	株式会社パスコ	H24.8.22 H24.12.5
佐賀県	唐津市 一部	その他	基準点測量 基準点測量 水準測量 数値撮影(デジタル) 数値図化(同時調整含む)	2級 3級 3級 地上画素寸法 6cm 500	5点 9点 2.9km 4.4km ² 0.28km ²	九州地方整備局佐賀国道事務所 助言 H24.9.20 I0147	株式会社精工コンサルタント	H24.7.18 H25.1.31
佐賀県	佐賀市 全域	その他	その他 その他	1000の予察 2500の予察	431.42km ² 431.42km ²	佐賀県佐賀市 助言 H24.9.20 I0149	株式会社パスコ	H24.6.22 H24.9.30
佐賀県	唐津市 一部	その他	河川測量	3級	14.6km	九州地方整備局武雄河川事務所 助言 H24.11.2 I0216	株式会社エクセルコンサルタント	H24.11.1 H25.2.28
佐賀県	多久市 一部 武雄市 一部 鹿島市 一部 嬉野市 一部 大町町 一部	砂防計画	航空レーザ測量	0.5mグリッド	156km ²	佐賀県武雄土木事務所 助言 H24.11.8 I0221	アジア航測株式会社	H24.8.2 H24.11.29
佐賀県	みやき町 一部 吉野ヶ里町 一部 神埼市 一部 小城市 一部 多久市 一部 鳥栖市 一部 佐賀市 一部	砂防計画	その他	0.5mグリッドデータ	143km ²	佐賀県佐賀土木事務所 助言 H24.11.8 I0222	アジア航測株式会社	H24.8.7 H24.12.4
佐賀県	多久市 一部 小城市 一部 江北町 一部	河川計画	水準測量	3級	23.4km	九州地方整備局武雄河川事務所 助言 H24.11.12 I0227	九州技術開発株式会社	H24.10.4 H25.3.15
佐賀県	伊万里市 一部 唐津市 一部	その他	水準測量	3級	32.9km	九州地方整備局武雄河川事務所 助言 H24.11.14 I0231	西日本総合コンサルタント株式会社	H24.9.6 H25.2.28
佐賀県	伊万里市 一部 唐津市 一部	河川管理	水準測量	3級	14.4km	九州地方整備局武雄河川事務所 助言 H24.11.26 I0246	株式会社精工コンサルタント	H24.11.15 H25.2.28
佐賀県	白石町 一部 神埼市 一部 佐賀市 一部	その他	水準測量	1級	150km	佐賀県 助言 H24.12.7 I0266	株式会社親和コンサルタント	H24.11.30 H25.3.26
佐賀県	唐津市 一部	その他	基準点測量 基準点測量 水準測量 数値図化	2級 3級 3級 5000	3点 4点 1.7km 0.22km ²	九州地方整備局佐賀国道事務所 助言 H24.12.21 I0291	株式会社エクセルコンサルタント	H24.10.22 H25.2.28
佐賀県	佐賀市 一部	その他	基準点測量 基準点測量	1級 2級	9点 15点	九州農政局北部九州土地改良調査管理事務所 助言 H25.1.4 I0312	大成ジオテック株式会社	H24.11.12 H25.3.13
佐賀県	唐津市 一部	砂防計画	数値図化 写真地図作成(デジタルオルソ)	2500 2500	7.125km ² 7.125km ²	佐賀県唐津土木事務所 助言 H25.1.8 I0314	株式会社間瀬コンサルタント	H25.1.8 H25.3.15
佐賀県	伊万里市 一部 有田町 一部	森林計画	航空レーザ測量	グリッドデータ0.5m	87.8km ²	佐賀県県土づくり本部森林整備課 助言 H25.1.17 I0325	アジア航測株式会社	H24.10.16 H25.3.8
佐賀県	鳥栖市 一部	砂防計画	数値図化 写真地図作成(デジタルオルソ)	2500 2500	4.1km ² 4.1km ²	佐賀県鳥栖土木事務所 助言 H25.1.22 I0332	国土防災技術株式会社	H24.10.15 H25.3.15
佐賀県	佐賀市 一部	その他	基準点測量	4級	217点	法務省佐賀地方方法務局 助言 H25.1.28 I0341	有限会社アルファコンサルタント	H25.2.1 H26.3.31
佐賀県	多久市 一部	森林計画	航空レーザ測量	グリッドデータ0.5m	12.8km ²	佐賀県県土づくり本部森林整備課 助言 H25.2.6 I0351	アジア航測株式会社	H25.1.23 H25.3.15
佐賀県	多久市 一部	砂防計画	数値図化 写真地図作成(デジタルオルソ)	2500 2500	5km ² 5km ²	佐賀県佐賀土木事務所 助言 H25.2.15 I0361	国土防災技術株式会社	H24.12.26 H25.6.23
佐賀県	佐賀市 一部	その他	数値撮影(デジタル) 航空レーザ測量 航空レーザ測量 数値図化(同時調整含む) 修正測量 写真地図作成(デジタルオルソ)	地上画素寸法 15cm 計測 1mグリッド 2500 2500 2500	66.24km ² 23.2km ² 16.8km ² 1.8km ² 15km ² 66.24km ²	九州地方整備局筑後川河川事務所 助言 H25.2.15 I0362	朝日航洋株式会社	H25.2.15 H25.3.15
佐賀県	佐賀市 一部	その他	基準点測量 基準点測量 基準点測量	1級 2級 3級	16点 16点 44点	九州地方整備局筑後川河川事務所 助言 H25.2.20 I0371	株式会社パスコ 株式会社オービット	H25.2.18 H25.3.21

九州地方

都道府県名	測量地域	測量目的	測量種別	縮尺・等級	事業量	測量計画機関(助言番号)	測量作業機関	実施時期
佐賀県	江北町 一部 大町町 一部 武雄市 一部	鉄道計画	数値図化(同時調整含む) 地図編集 水準測量 数値撮影(デジタル) 数値撮影(デジタル) 数値撮影(デジタル) 数値図化(同時調整含む)	2500 10000 簡級 地上画素寸法 6cm 地上画素寸法 18cm 地上画素寸法 40cm 10000	8.8km ² 8.8km ² 24.5km ² 11.6km ² 57.4km ² 167.22km ² 49.8km ²	鉄道建設・運輸施設整備支援機構鉄道建設本部九州新幹線建設局 助言 H25.3.26 I0396	株式会社八州	H24.12.7 H25.6.6
佐賀県	唐津市 一部	道路管理	修正測量	1000	11.994km	佐賀県唐津市 助言 H25.3.26 I0397	筒井測量設計株式会社	H25.3.1 H25.3.29
佐賀県	唐津市 一部	砂防計画	数値図化 写真地図作成(デジタル オルソ)	2500 2500	8.562km ² 8.562km ²	佐賀県唐津土木事務所 助言 H25.3.28 I0400	サンコーコンサルタント株式会社	H25.3.28 H25.6.26
佐賀県	玄海町 一部	砂防計画	数値図化 写真地図作成(デジタル オルソ)	2500 2500	8.8km ² 8.8km ²	佐賀県唐津土木事務所 助言 H25.3.28 I0401	中央開発株式会社	H25.3.28 H25.6.23
佐賀県	玄海町 一部	砂防計画	数値図化 写真地図作成(デジタル オルソ)	2500 2500	9.8km ² 9.8km ²	佐賀県唐津土木事務所 助言 H25.3.28 I0402	株式会社建設技術研究所	H25.3.28 H25.7.31
長崎県	時津町 一部 長崎市 一部	道路計画	水準測量 数値撮影(デジタル) 数値図化(同時調整含む)	簡級 地上画素寸法 12.5cm 1000	18.1km 44.4km ² 8km ²	長崎県長崎振興局 助言 H24.4.23 I0004	株式会社ウエスコ	H24.3.27 H24.8.31
長崎県	長崎市 一部	砂防計画	基準点測量 基準点測量	2級 3級	2点 2点	長崎県 助言 H24.5.18 I0017	有限会社吉川土木コンサルタント	H24.5.14 H24.12.26
長崎県	島原市 一部	その他	基準点測量	3級	4点	長崎県島原市 助言 H24.5.25 I0024	長崎県土地改良事業団体連合会	H24.5.10 H25.2.28
長崎県	南島原市 一部	基準点管理	基準点測量 基準点測量 水準測量	2級 3級 3級	1点 1点 0.7km	九州地方整備局長崎河川国道事務所 助言 H24.5.29 I0025	扇精光株式会社	H24.5.31 H24.7.31
長崎県	五島市 一部	砂防計画	数値図化 写真地図作成(デジタル オルソ)	2500 2500	29.2km ² 29.2km ²	長崎県五島振興局 助言 H24.6.12 I0034	ジーアンドエスエンジニアリング株式会社 株式会社工藤測量設計	H24.6.4 H24.9.20
長崎県	五島市 一部	その他	基準点測量 基準点測量 基準点測量	2級 3級 4級	1点 2点 19点	防衛省九州防衛局 助言 H24.6.12 I0036	有限会社吉川土木コンサルタント	H24.6.11 H24.8.10
長崎県	島原市 一部	河川計画	基準点測量 基準点測量	2級 3級	1点 3点	長崎県島原振興局 助言 H24.6.22 I0045	株式会社工藤測量設計	H24.6.4 H24.11.30
長崎県	長崎市 一部	その他	基準点測量	3級	4点	長崎県長崎振興局 助言 H24.7.11 I0056	株式会社ベック	H24.6.13 H24.10.10
長崎県	雲仙市 一部 諫早市 一部	その他	基準点測量 水準測量	3級 2級	11点 37.8km ² 5点	農林水産省九州農政局 助言 H24.7.23 I0068	サンスイコンサルタンツ株式会社	H24.7.20 H24.9.3
長崎県	諫早市 一部	道路計画	基準点測量	1級	2点	九州地方整備局長崎河川国道事務所 助言 H24.7.27 I0069	基礎地盤コンサルタンツ株式会社	H24.8.1 H24.8.31
長崎県	島原市 一部	その他	基準点測量	3級	6点	三会原土地改良区 助言 H24.7.30 I0071	長崎県土地改良事業団体連合会	H24.8.1 H24.10.31
長崎県	諫早市 一部	道路計画	基準点測量	3級	4点	長崎県東振興局 助言 H24.7.30 I0072	西日本開発株式会社	H24.7.18 H25.3.25
長崎県	諫早市 一部	砂防計画	数値図化	2500	5km ²	長崎県東振興局 助言 H24.8.13 I0088	明治コンサルタント株式会社	H24.7.12 H25.3.26
長崎県	南島原市 一部	その他	基準点測量 基準点測量	2級 3級	5点 9点	長崎県島原振興局 助言 H24.8.14 I0091	有限会社横田測量	H24.7.23 H24.11.19
長崎県	長崎市 一部	道路計画	基準点測量 基準点測量	2級 3級	2点 1点	長崎県長崎振興局 助言 H24.8.15 I0093	有限会社吉川土木コンサルタント	H24.8.14 H25.3.25
長崎県	南島原市 全域	固定資産	数値撮影(デジタル) 数値図化(同時調整含む) 写真地図作成(デジタル オルソ)	地上画素寸法 14cm 1000 1000	169.84km ² 169.84km ² 1000 169.84km ²	長崎県南島原市 助言 H24.8.15 I0094	国際航業株式会社	H24.8.14 H25.2.28
長崎県	南島原市 一部	その他	基準点測量 基準点測量 基準点測量 水準測量 数値図化	2級 3級 4級 3級 1000	3点 6点 98点 4.8km 1.3km ²	長崎県島原振興局 助言 H24.8.27 I0100	アジア航測株式会社	H24.8.3 H25.1.29
長崎県	雲仙市 一部	その他	基準点測量 基準点測量 水準測量 数値図化	2級 3級 3級 1000	8点 23点 12.1km 1.55km ²	長崎県島原振興局 助言 H24.8.27 I0101	大成ジオテック株式会社	H24.8.27 H25.3.13
長崎県	五島市 一部	道路計画	基準点測量 基準点測量	3級 4級	8点 16点	長崎県五島振興局 助言 H24.8.27 I0105	杉測量有限公司	H24.6.12 H25.2.6
長崎県	雲仙市 一部	その他	基準点測量	2級	4点	長崎県島原振興局 助言 H24.8.28 I0110	県北土地開発株式会社	H24.7.10 H24.8.31
長崎県	諫早市 一部	その他	基準点測量 基準点測量 基準点測量	4級 2級 3級	0.27km ² 5点 11点	小豆崎土地改良区 助言 H24.8.29 I0111	長崎県土地改良事業団体連合会	H24.9.1 H25.3.21
長崎県	長崎市 一部	道路計画	数値図化	1000	6km ²	長崎県長崎振興局 助言 H24.9.3 I0115	アジア航測株式会社	H24.7.30 H25.3.25
長崎県	対馬市 一部	砂防計画	航空レーザ測量 その他	その他 1mグリッド標高 データ	355.72km ² 355.72km ²	長崎県 助言 H24.9.6 I0119	アジア航測株式会社	H24.8.10 H24.12.7
長崎県	五島市 一部	砂防計画	航空レーザ測量 その他	その他 1mグリッドデータ	408.45km ² 408.45km ²	長崎県 助言 H24.9.11 I0133	株式会社パスコ	H24.9.11 H24.12.11
長崎県	新上五島町 全域 佐世保市 一部	砂防計画	航空レーザ測量 その他	その他 1mグリッドデータ	255.63km ² 255.63km ²	長崎県 助言 H24.9.13 I0136	国際航業株式会社	H24.8.11 H24.12.7
長崎県	壱岐市 全域	砂防計画	航空レーザ測量 その他	その他 1mグリッドデータ	136.37km ² 136.37km ²	長崎県 助言 H24.9.14 I0140	中日本航空株式会社	H24.8.10 H24.11.7

九州地方

都道府県名	測量地域	測量目的	測量種別	縮尺・等級	事業量	測量計画機関(助言番号)	測量作業機関	実施時期
長崎県	平戸市 全域	固定資産	数値撮影(デジタル) 写真地図作成(デジタル オルソ)	地上画素寸法 13.5cm 1000	235.64km ² 235.64km ²	長崎県平戸市 助言 H24.9.14 I0142	国際航業株式会社	H24.9.14 H25.2.28
長崎県	五島市 一部	道路計画	数値撮影(デジタル) 数値図化(同時調整含む) 数値図化(同時調整含む)	地上画素寸法 9cm 2500 1000	11.1km ² 0.95km ² 0.27km ²	長崎県五島振興局 助言 H24.9.14 I0143	国際航業株式会社	H24.9.14 H24.11.12
長崎県	長崎市 一部	土地区画整理	基準点測量 基準点測量	3級 4級	2点 63点	長崎県長崎市 助言 H24.9.18 I0146	昭和株式会社	H24.9.15 H24.10.31
長崎県	大村市 一部	河川計画	基準点測量 基準点測量	2級 3級	6点 7点	長崎県東松島振興局 助言 H24.9.21 I0155	山光測量	H24.8.30 H25.3.25
長崎県	大村市 一部	河川管理	基準点測量 基準点測量	2級 3級	7点 9点	長崎県東松島振興局 助言 H24.9.21 I0156	扇精光株式会社	H24.8.29 H25.3.25
長崎県	杵岐市 一部	その他	基準点測量 基準点測量	3級 4級	19点 53点	長崎県杵岐振興局 助言 H24.9.25 I0161	株式会社杵岐測量設計	H24.7.20 H24.12.26
長崎県	島原市 一部	道路計画	基準点測量	3級	6点	長崎県島原振興局 助言 H24.10.1 I0168	九州オリエント測量設計株式会社	H24.8.30 H25.2.28
長崎県	佐世保市 一部	その他	その他	500	200km	長崎県佐世保市 助言 H24.10.4 I0171	株式会社パスコ	H24.9.21 H25.3.15
長崎県	佐世保市 一部	基準点管理	基準点測量	1級	1点	長崎県佐世保市 助言 H24.10.5 I0179	藤永地建株式会社	H24.10.4 H24.12.28
長崎県	五島市 一部	道路計画	基準点測量 基準点測量	2級 3級	1点 2点	長崎県五島振興局 助言 H24.10.17 I0190	有限会社テクノス	H24.10.26 H25.2.1
長崎県	佐世保市 一部	道路計画	基準点測量	2級	2点	長崎県佐世保市 助言 H24.10.26 I0200	豊福設計株式会社	H24.10.9 H24.11.8
長崎県	時津町 一部	砂防計画	数値図化	2500	8.3km ²	長崎県長崎振興局 助言 H24.10.23 I0202	株式会社高崎総合コンサルタント	H24.10.15 H26.9.30
長崎県	佐世保市 一部	砂防計画	数値図化	2500	6.2km ²	長崎県東松島振興局 助言 H24.10.23 I0203	株式会社ウエスコ	H24.10.23 H27.2.28
長崎県	長崎市 一部	その他	基準点測量 基準点測量	1級 3級	3点 5点	長崎県長崎振興局 助言 H24.10.26 I0205	大洋技研株式会社	H24.11.1 H25.1.31
長崎県	諫早市 一部	道路計画	数値図化(同時調整含む) カラー撮影(フィルム) 水準測量	500 4000 簡級	0.38km ² 4km ² 14.1km	長崎県東松島振興局 助言 H24.11.8 I0220	大成ジオテック株式会社	H24.11.8 H25.2.28
長崎県	諫早市 一部	その他	基準点測量 基準点測量	4級 3級	0.075km ² 4点	長崎県諫早市 助言 H24.11.9 I0226	長崎県土地改良事業団体連合会	H24.10.5 H25.3.15
長崎県	長崎市 一部 諫早市 一部	鉄道計画	数値撮影(デジタル) 数値撮影(デジタル) その他	地上画素寸法 7.2cm 地上画素寸法 20cm その他	15km ² 82km ² 24点	独立行政法人鉄道建設・運輸施設整備支援機構鉄道建設本部九州新幹線建設局 助言 H24.11.14 I0229	アジア航測株式会社	H24.10.23 H25.3.22
長崎県	長崎市 一部 諫早市 一部	その他	基準点測量 基準点測量 水準測量	1級 3級 2級	39点 63点 35km	独立行政法人鉄道建設・運輸施設整備支援機構 助言 H24.11.16 I0235	玉野総合コンサルタント株式会社	H24.11.14 H25.3.22
長崎県	長崎市 一部 諫早市 一部	その他	基準点測量	4級	299点	独立行政法人鉄道建設・運輸施設整備支援機構 助言 H24.11.16 I0236	玉野総合コンサルタント株式会社	H24.11.14 H25.3.22
長崎県	長崎市 一部	道路計画	基準点測量	2級	2点	長崎県長崎振興局 助言 H24.11.28 I0251	豊福設計株式会社	H24.11.19 H24.12.27
長崎県	長崎市 一部	その他	基準点測量 水準測量	3級 3級	2点 0.4km	九州地方整備局長崎河川国道事務所 助言 H24.12.10 I0271	扇精光株式会社	H24.12.10 H25.2.28
長崎県	平戸市 一部	その他	数値図化	1000	3.97km	長崎県平戸市 助言 H24.12.11 I0274	株式会社パスコ	H24.12.11 H25.3.29
長崎県	雲仙市 一部 諫早市 一部	地盤変動調査	基準点測量 基準点測量 水準測量	2級 3級 3級	7点 12点 10km	長崎県東松島振興局 助言 H24.12.14 I0279	株式会社花山測量設計	H24.12.18 H25.3.25
長崎県	西海市 一部	その他	基準点測量 基準点測量	3級 1級	3点 1点	長崎県東松島振興局 助言 H24.12.19 I0285	県北土地開発株式会社	H24.11.6 H25.3.25
長崎県	長崎市 一部	道路計画	基準点測量 基準点測量	1級 3級	2点 2点	長崎県長崎振興局 助言 H24.12.21 I0297	株式会社サンコー技研	H24.10.26 H25.1.31
長崎県	諫早市 一部	地盤変動調査	水準測量 水準測量	1級 2級	15.2km 28.3km	長崎県諫早市 助言 H25.1.4 I0300	扇精光株式会社	H25.1.7 H25.3.29
長崎県	諫早市 一部	その他	修正測量	1000	10.38km	長崎県諫早市 助言 H24.12.27 I0301	国際航業株式会社	H24.12.4 H25.2.28
長崎県	五島市 一部	基準点管理	復旧測量(基準点)	3級	1点	長崎県五島市 助言 H25.1.4 I0309	有限会社テクノス	H25.3.1 H25.3.31
長崎県	諫早市 一部	砂防計画	数値図化 写真地図作成(デジタル オルソ)	2500 2500	13.688km ² 13.688km ²	長崎県東松島振興局 助言 H25.1.9 I0317	株式会社技術開発コンサルタント	H25.1.7 H26.3.10
長崎県	長崎市 一部	その他	水準測量	3級	9.47km	長崎県長崎振興局長崎港湾漁港事務所 助言 H25.1.30 I0344	大洋技研株式会社	H25.2.12 H25.3.21
長崎県	長崎市 一部	道路計画	数値撮影(デジタル) 数値図化(同時調整含む) 水準測量	地上画素寸法 12.5cm 1000 簡級	21.5km ² 3.9km ² 7km	長崎県 助言 H25.2.13 I0357	株式会社ウエスコ	H24.10.4 H25.3.22
長崎県	佐世保市 一部	その他	基準点測量 基準点測量	3級 4級	8点 278点	法務省長崎地方法務局 助言 H25.2.19 I0369	株式会社サン測量設計	H25.2.10 H26.3.31
長崎県	対馬市 一部	道路計画	基準点測量 基準点測量 水準測量	4級 3級 4級	20点 2点 1.1km	長崎県対馬振興局 助言 H25.2.26 I0375	有限会社対馬開発コンサルタント	H25.3.11 H25.5.31
長崎県	長与町 一部	土地区画整理	基準点測量 基準点測量	2級 3級	2点 2点	長与町池山土地区画整理組合設立準備会 助言 H25.3.5 I0381	株式会社藤測量設計	H25.3.1 H25.5.31
長崎県	佐世保市 一部	基準点管理	基準点測量	1級	1点	長崎県佐世保市 助言 H25.3.6 I0382	藤永地建株式会社	H25.3.5 H25.3.20
長崎県	南島原市 一部	道路計画	復旧測量(基準点)	3級	1点	長崎県南島原市 助言 H25.3.27 I0398	株式会社中庭測量コンサルタント	H25.4.1 H25.4.30
熊本県	上天草市 一部	砂防計画	数値図化 写真地図作成(デジタル オルソ)	2500 2500	6km ² 6km ²	熊本県上天草地域振興局 助言 H24.5.10 I0012	株式会社ウエスコ	H24.5.15 H24.8.15

九州地方

都道府県名	測量地域	測量目的	測量種別	縮尺・等級	事業量	測量計画機関(助言番号)	測量作業機関	実施時期
熊本県	熊本市 一部	基準点管理	基準点測量	3級	1点	熊本県熊本市 助言 H24.5.24 I0022	株式会社水野建設コンサルタンツ	H24.3.23 H24.6.29
熊本県	山鹿市 一部	その他	現地測量(数値地形図作成)	500	49.65km	熊本県山鹿市 助言 H24.6.21 I0039	イー・シー・エス株式会社	H24.6.19 H24.8.5
熊本県	苓北町 一部 天草市 一部	砂防計画	数値撮影(デジタル) 数値図化(同時調整含む) 写真地図作成(デジタルオルソ)	地上画素寸法 20cm 2500 2500	765km ² 6.6km ² 6.6km ²	熊本県天草地域振興局 助言 H24.7.3 I0049	株式会社パスコ	H24.6.27 H24.8.30
熊本県	水俣市 全域	固定資産	数値撮影(デジタル) 写真地図作成(デジタルオルソ)	地上画素寸法 12cm 1000	162.87km ² 162.87km ²	熊本県水俣市 助言 H24.7.6 I0055	朝日航洋株式会社	H24.7.5 H25.3.31
熊本県	荒尾市 一部	下水道計画	数値撮影(デジタル) 数値図化(同時調整含む)	地上画素寸法 6cm 500	3.7km ² 0.65km ²	熊本県荒尾市 助言 H24.7.11 I0057	株式会社日航コンサルタンツ	H24.6.25 H24.10.31
熊本県	玉名市 一部	砂防計画	数値図化 写真地図作成(デジタルオルソ)	2500 2500	5.8km ² 5.8km ²	熊本県玉名地域振興局 助言 H24.7.12 I0058	アジア航測株式会社	H24.3.5 H24.8.31
熊本県	阿蘇市 一部	土地改良	基準点測量 基準点測量	2級 3級	1点 4点	熊本県 助言 H24.7.12 I0059	熊本県土地改良事業団体連合会	H24.7.17 H25.3.15
熊本県	津奈木町 一部 水俣市 一部	砂防計画	数値図化 写真地図作成(デジタルオルソ)	2500 2500	0.3km ² 0.3km ²	熊本県芦北地域振興局 助言 H24.8.13 I0087	昭和株式会社	H24.7.3 H24.10.31
熊本県	山鹿市 一部	その他	基準点測量 基準点測量 復旧測量(基準点)	2級 3級 3級	1点 9点 2点	熊本県山鹿市 助言 H24.8.27 I0104	株式会社ワールドコンサルタンツ	H24.9.1 H24.11.30
熊本県	甲佐町 一部 御船町 一部	砂防計画	数値図化 写真地図作成(デジタルオルソ)	2500 2500	4.87km ² 4.87km ²	熊本県 助言 H24.8.30 I0112	写測エンジニアリング株式会社	H24.7.27 H25.3.22
熊本県	八代市 一部	下水道管理	数値撮影(デジタル) 数値図化(同時調整含む)	地上画素寸法 6.5cm 500	3.5km ² 0.51km ²	熊本県八代市 助言 H24.9.3 I0116	国際航業株式会社	H24.8.31 H24.12.21
熊本県	熊本市 一部 玉名市 一部 山鹿市 一部 菊池市 一部 和水町 一部	河川計画	数値撮影(デジタル)	地上画素寸法 12cm	174km ²	九州地方整備局菊池川河川事務所 助言 H24.9.4 I0118	アジア航測株式会社	H24.7.12 H24.9.12
熊本県	宇城市 一部	下水道計画	水準測量 水準測量 数値撮影(デジタル) 数値図化(同時調整含む)	3級 簡級 地上画素寸法 8cm 500	10km 12.7km 3km ² 0.91km ²	熊本県宇城市 助言 H24.9.10 I0120	大成ジオテック株式会社	H24.9.10 H25.3.6
熊本県	熊本市 全域	総合計画	修正測量 数値図化 修正測量 数値図化 修正測量	500 1000 1000 2500 2500	13.4km ² 5.94km ² 13.49km ² 13.49km ² 338.19km ²	熊本県熊本市 助言 H24.9.13 I0135	株式会社パスコ	H24.9.13 H26.3.31
熊本県	芦北町 全域	固定資産	数値撮影(デジタル) 写真地図作成(デジタルオルソ)	地上画素寸法 12cm 1000	233.81km ² 233.81km ²	熊本県芦北町 助言 H24.9.14 I0137	国際航業株式会社	H24.9.14 H25.3.15
熊本県	和水町 一部 南関町 一部	その他	水準測量 数値図化	4級 1000	29km 1.11km ²	熊本県 助言 H24.9.14 I0141	株式会社パスコ	H24.9.14 H25.2.28
熊本県	熊本市 一部	河川計画	基準点測量 基準点測量	3級 1級	39点 8点	熊本県熊本土木事務所 助言 H24.9.21 I0154	株式会社三和測量設計社 株式会社水野建設コンサルタンツ	H24.9.10 H25.2.28
熊本県	玉名市 一部	土地改良	基準点測量	3級	9点	熊本県 助言 H24.9.25 I0158	熊本県土地改良事業団体連合会	H24.9.26 H25.2.15
熊本県	天草市 一部	砂防計画	数値図化 写真地図作成(デジタルオルソ)	2500 2500	10.6km ² 10.6km ²	熊本県天草地域振興局 助言 H24.9.25 I0160	国際航業株式会社	H24.9.25 H25.1.31
熊本県	五木村 一部	砂防計画	写真地図作成(デジタルオルソ) 数値図化	2500 2500	2.01km ² 2.01km ²	熊本県 助言 H24.10.5 I0175	株式会社日建技術コンサルタンツ	H24.8.1 H24.12.21
熊本県	益城町 一部 御船町 一部	砂防計画	数値図化 写真地図作成(デジタルオルソ)	2500 2500	5.83km ² 5.83km ²	熊本県 助言 H24.10.12 I0181	大日本コンサルタンツ株式会社	H24.10.9 H25.3.22
熊本県	菊陽町 全域	その他	水準測量	1級	55.4km	熊本県菊陽町 助言 H24.10.15 I0183	玉野総合コンサルタント株式会社	H24.10.5 H25.3.22
熊本県	南関町 一部	その他	基準点測量	2級	6点	熊本県 助言 H24.10.15 I0185	熊本県土地改良事業団体連合会	H24.10.10 H25.2.28
熊本県	阿蘇市 一部	その他	基準点測量 基準点測量	2級 3級	2点 10点	熊本県(阿蘇地域振興局) 助言 H24.10.17 I0188	熊本県土地改良事業団体連合会	H24.10.17 H25.3.14
熊本県	菊池市 一部	その他	基準点測量	3級	2点	熊本県(菊池地域振興局) 助言 H24.10.17 I0189	熊本県土地改良事業団体連合会	H24.10.11 H25.3.15
熊本県	山都町 一部	砂防計画	数値図化 写真地図作成(デジタルオルソ)	2500 2500	4.313km ² 4.313km ²	熊本県上益城地域振興局 助言 H24.10.18 I0191	第一復建株式会社	H24.10.12 H25.3.22
熊本県	天草市 一部	砂防計画	数値図化	2500	6.6km ²	熊本県天草地域振興局 助言 H24.10.26 I0206	中日本航空株式会社	H24.10.26 H25.1.31
熊本県	熊本市 一部	道路計画	基準点測量	2級	3点	熊本県熊本市 助言 H24.10.30 I0210	株式会社オクスコンサルタンツ	H24.11.5 H25.1.31
熊本県	和水町 一部	その他	基準点測量	2級	2点	熊本県 助言 H24.10.30 I0211	熊本県土地改良事業団体連合会	H24.10.29 H25.2.28

九州地方

都道府県名	測量地域	測量目的	測量種別	縮尺・等級	事業量	測量計画機関(助言番号)	測量作業機関	実施時期
熊本県	菊池市 一部 熊本市 一部 山鹿市 一部	河川管理	水準測量	3級	10.2km	九州地方整備局菊池川河川事務所 助言 H24.11.12 I0228	豊福設計株式会社	H24.11.1 H25.3.11
熊本県	山都町 一部 美里町 一部 宇城市 一部 八代市 一部	砂防計画	航空レーザ測量 航空レーザ測量	1mグリッドデータ 5mグリッドデータ	330km ² 330km ²	九州地方整備局川辺川ダム砂防事務所 助言 H24.11.16 I0232	株式会社タナココンサル タント	H24.11.16 H25.3.25
熊本県	水俣市 一部 芦北町 一部 津奈木町 一部 球磨村 一部	砂防計画	航空レーザ測量 航空レーザ測量	1mグリッドデータ 5mグリッドデータ	330km ² 330km ²	九州地方整備局川辺川ダム砂防事務所 助言 H24.11.16 I0233	アジア航測株式会社	H24.11.16 H25.3.25
鹿児島県	出水市 一部							
熊本県	熊本市 全域	その他	その他 数値図化	データ計測(レベル500)	611.9km 11km	熊本県熊本市 助言 H24.11.26 I0241	株式会社パスコ	H24.11.26 H25.3.29
熊本県	和水町 一部 南関町 一部	砂防計画	数値図化 写真地図作成(デジタル オルソ)	2500 2500	7.7km ² 7.7km ²	熊本県玉名地域振興局 助言 H24.11.26 I0243	玉野総合コンサルタント 株式会社	H24.10.1 H25.3.25
熊本県	熊本市 一部	固定資産	航空レーザ測量	1mグリッド	107.336km ²	熊本県熊本市 助言 H24.11.26 I0244	朝日航洋株式会社	H24.11.26 H25.3.31
熊本県	熊本市 一部	その他	基準点測量	4級	75点	熊本県熊本市 助言 H24.12.7 I0267	有限会社馬場測量設計 事務所	H24.9.18 H25.3.22
熊本県	南阿蘇村 全域 高森町 一部 美里町 一部 阿蘇市 一部	砂防計画	航空レーザ測量 航空レーザ測量	1000 計測のみ1000	550km ² 146.4km ²	九州地方整備局熊本河川国道事務所 助言 H24.12.14 I0278	株式会社パスコ 中日本航空株式会社	H24.12.14 H25.3.25
熊本県	菊池市 一部 山鹿市 一部	河川管理	水準測量	3級	11km	九州地方整備局菊池川河川事務所 助言 H24.12.19 I0283	株式会社水野建設コン サルタント	H24.11.17 H25.3.15
熊本県	山鹿市 一部	その他	水準測量	3級	15km	九州地方整備局菊池川河川事務所 助言 H24.12.19 I0286	株式会社ワコー	H24.11.17 H25.3.15
熊本県	天草市 一部	その他	基準点測量	2級	0.05km ² 4点	熊本県 助言 H24.12.20 I0287	熊本県土地改良事業団 体連合会	H24.12.21 H25.3.25
熊本県	天草市 一部	その他	基準点測量	2級	0.09km ² 3点	熊本県 助言 H24.12.20 I0288	熊本県土地改良事業団 体連合会	H24.12.21 H25.3.25
熊本県	合志市 全域	その他	数値撮影(デジタル) 写真地図作成(デジタル オルソ) 既成図数値化 既成図数値化 修正測量 その他 その他 修正測量 その他	地上画素寸法 8cm 500 500 1000 500(座標変換) 1000(座標変換) 500 500(MMS計測のみ)	53.1km ² 53.1km ² 182km 234km 234km 182km 234km 182km 467km	熊本県合志市 助言 H24.12.25 I0289	株式会社パスコ	H24.12.25 H25.3.29
熊本県	熊本市 一部	その他	水準測量	3級	17.8km	九州地方整備局熊本河川国道事務所 助言 H24.12.21 I0298	西日本測量設計株式会 社	H24.11.16 H25.3.15
熊本県	宇城市 一部	その他	数値図化	1000	0.44km ²	熊本県宇城市 助言 H24.12.27 I0302	国際航業株式会社	H24.12.27 H25.2.28
熊本県	水俣市 一部	その他	基準点測量	3級	0.08km ² 4点	熊本県 助言 H25.1.4 I0310	熊本県土地改良事業団 体連合会	H24.12.26 H25.3.15
熊本県	菊池市 一部 山鹿市 一部	河川管理	水準測量	3級	16.4km	九州地方整備局菊池川河川事務所 助言 H25.1.11 I0322	株式会社有明測量開発 社	H24.12.15 H25.3.15
熊本県	熊本市 一部	砂防計画	数値図化 写真地図作成(デジタル オルソ)	2500 2500	2.28km ² 2.28km ²	熊本県熊本土木事務所 助言 H25.1.23 I0333	写測エンジニアリング株 式会社	H25.1.23 H25.3.22
熊本県	熊本市 一部	砂防計画	数値図化 写真地図作成(デジタル オルソ)	2500 2500	12.47km ² 12.47km ²	熊本県熊本土木事務所 助言 H25.1.23 I0334	西日本技術開発株式会 社 株式会社建設技術研究 所	H25.1.23 H25.3.22
熊本県	菊池市 一部	その他	基準点測量 基準点測量	2級 3級	3点 4点	熊本県 助言 H25.1.22 I0335	熊本県土地改良事業団 体連合会	H25.1.25 H25.3.29
熊本県	熊本市 一部	土地区画 整理	基準点測量 基準点測量 基準点測量	2級 3級 4級	2点 5点 119点	熊本県熊本市 助言 H25.1.25 I0338	有限会社ティエス・コン サルタント	H24.11.19 H25.3.15
熊本県	大津町 一部 南阿蘇村 一部	その他	数値撮影(デジタル) 数値図化(同時調整含む)	地上画素寸法 12cm 2500	32km ² 19.2km ²	九州地方整備局立野ダム工事事務所 助言 H25.2.6 I0350	中日本航空株式会社	H25.1.16 H25.3.29
熊本県	玉名市 一部	河川管理	水準測量	3級	10.2km	九州地方整備局菊池川河川事務所 助言 H25.2.12 I0355	株式会社興和測量設計	H25.1.19 H25.7.16
熊本県	多良木町 一部	砂防計画	数値図化 写真地図作成(デジタル オルソ)	2500 2500	3.99km ² 3.99km ²	熊本県 助言 H25.2.13 I0359	東亜建設技術株式会社	H24.10.30 H25.3.22
熊本県	山鹿市 一部	砂防計画	数値図化 写真地図作成(デジタル オルソ)	2500 2500	2.36km ² 2.36km ²	熊本県鹿本地域振興局 助言 H25.2.13 I0360	復建調査設計株式会社	H25.1.10 H25.3.18
熊本県	山都町 一部	その他	基準点測量	3級	0.392km ² 12 点	熊本県 助言 H25.2.15 I0363	熊本県土地改良事業団 体連合会	H25.2.15 H25.3.22
熊本県	宇城市 一部 美里町 一部	砂防計画	数値図化 写真地図作成(デジタル オルソ)	2500 2500	6.92km ² 6.92km ²	熊本県(宇城地域振興局) 助言 H25.2.26 I0377	朝日航洋株式会社	H24.8.7 H25.7.31
熊本県	八代市 一部	その他	その他	500	0.207km ²	熊本県八代市 助言 H25.2.26 I0378	株式会社パスコ	H25.2.25 H25.3.29
熊本県	人吉市 一部	その他	その他	500	0.75km ²	熊本県人吉市 助言 H25.2.26 I0379	株式会社パスコ	H25.2.25 H25.3.29
熊本県	熊本市 一部	道路計画	基準点測量	3級	8点	熊本県熊本市 助言 H25.3.13 I0389	有限会社プランサービ ス・タヤマ	H25.3.1 H25.3.29

九州地方

都道府県名	測量地域	測量目的	測量種別	縮尺・等級	事業量	測量計画機関(助言番号)	測量作業機関	実施時期
熊本県	玉名市 一部 和水町 一部	その他	水準測量	3級	13.8km	九州地方整備局菊池川河川事務所 助言 H25.3.18 I0390	株式会社大進コンサルタント	H25.1.19 H25.7.31
熊本県	阿蘇市 全域 産山村 一部 高森町 一部 南阿蘇村 一部	固定資産	数値撮影(デジタル) 同時調整 写真地図作成(デジタル オルソ)	地上画素寸法 16cm 2500 2500	376.25km ² 376.25km ² 376.25km ²	熊本県阿蘇市 助言 H25.3.21 I0392	株式会社パスコ	H25.3.21 H25.3.29
熊本県	南小国町 一部 小国町 全域 南阿蘇村 一部 産山村 一部 高森町 全域 西原村 全域	砂防計画	数値撮影(デジタル) 同時調整 写真地図作成(デジタル オルソ)	地上画素寸法 20cm 2500 2500	706.73km ² 706.73km ² 658.02km ²	熊本県(阿蘇地域振興局) 助言 H25.3.21 I0393	株式会社パスコ	H25.3.22 H25.3.31
大分県	大分市 一部	土地区画整理	基準点測量 基準点測量	3級 4級	16点 31点	大分県大分市 助言 H24.5.15 I0014	株式会社日建コンサルタント	H24.5.1 H24.6.30
大分県	大分市 一部	土地区画整理	その他の応用 測量	500	0.0219km ²	大分県大分市 助言 H24.6.12 I0035	福岡都市技術株式会社	H24.6.15 H24.8.30
大分県	竹田市 一部	その他	現地測量(数値 地形図作成)	1000	5.522km ²	大分県竹田市 助言 H24.8.7 I0078	株式会社パスコ	H24.8.1 H24.10.29
大分県	豊後高田市 一部	その他	基準点測量 基準点測量 基準点測量	3級 1級 2級	20点 1点 1点	大分県豊後高田市 助言 H24.11.7 I0218	株式会社キョウワ	H24.11.15 H25.3.15
大分県	日田市 一部	その他	水準測量 数値撮影(デジタル) 数値図化(同時 調整含む)	3級 地上画素寸法 11cm 1000	11.9km ² 10点 101.17km ² 1.1km ²	大分県日田市 助言 H24.11.29 I0249	東亜建設技術株式会社	H24.9.29 H25.2.28
大分県	玖珠町 一部	その他	基準点測量 基準点測量	3級 4級	12点 26点	防衛省九州防衛局 助言 H24.12.10 I0268	株式会社サン建コンサルタント	H24.12.6 H25.1.18
大分県	玖珠町 一部	その他	基準点測量 基準点測量	3級 4級	11点 34点	防衛省九州防衛局 助言 H24.12.10 I0269	株式会社サン建コンサルタント	H24.12.6 H25.1.18
大分県	日田市 一部	その他	数値図化	10000	2.5km ²	大分県日田市 助言 H24.12.11 I0275	株式会社パスコ	H24.12.11 H25.3.29
大分県	九重町 一部	その他	基準点測量	4級	52点	九州地方環境事務所 助言 H25.2.12 I0358	中央開発株式会社	H24.12.20 H25.2.28
宮崎県	宮崎市 一部	砂防計画	数値図化 写真地図作成(デジタル オルソ)	2500 2500	0.53km ² 0.53km ²	宮崎県宮崎土木事務所 助言 H24.6.6 I0031	株式会社建設技術研究所	H24.5.14 H24.7.31
宮崎県	西都市 一部	砂防計画	数値図化 写真地図作成(デジタル オルソ)	2500 2500	3.93km ² 3.93km ²	宮崎県西都土木事務所 助言 H24.6.6 I0032	株式会社建設技術研究所	H24.5.15 H24.7.31
宮崎県	五ヶ瀬町 一部 日之影町 一部 高千穂町 一部	砂防計画	数値図化 写真地図作成(デジタル オルソ)	2500 2500	5km ² 5km ²	宮崎県西臼杵支庁 助言 H24.6.28 I0048	株式会社建設技術研究所	H24.6.12 H24.8.31
宮崎県	高原町 一部 えびの市 一部 小林市 一部	砂防計画	数値図化	2500	12km ²	宮崎県小林土木事務所 助言 H24.7.17 I0062	朝日航洋株式会社	H23.10.6 H24.8.31
宮崎県	日向市 一部	砂防計画	数値撮影(デジタル) 空中三角測	地上画素寸法 16cm 2500	3.3km ² 3.3km ²	宮崎県日向土木事務所 助言 H24.7.20 I0065	株式会社パスコ	H24.6.26 H24.8.9
宮崎県	延岡市 一部	土地改良	基準点測量 基準点測量	2級 4級	3点 0.11km ² 1点	宮崎県延岡市 助言 H24.8.3 I0066	宮崎県土地改良事業団 体連合会	H24.8.1 H24.9.28
宮崎県	延岡市 一部 高千穂町 一部 日之影町 一部 五ヶ瀬町 一部	森林計画	数値撮影(デジタル)	地上画素寸法 25cm	2085km ²	宮崎県 助言 H24.8.9 I0082	大成ジオテック株式会社	H24.8.7 H24.11.30
宮崎県	延岡市 一部	道路計画	数値図化	2500	14km ²	九州地方整備局延岡河川国道 事務所 助言 H24.8.21 I0096	株式会社帝国コンサルタント	H24.8.1 H24.11.30
宮崎県	宮崎市 一部	その他	基準点測量 基準点測量	2級 4級	5点 0.1km ²	宮崎県 助言 H24.8.23 I0098	宮崎県土地改良事業団 体連合会	H24.9.10 H25.3.22
宮崎県	都城市 一部	その他	基準点測量 基準点測量	2級 4級	4点 0.33km ²	宮崎県 助言 H24.8.23 I0099	宮崎県土地改良事業団 体連合会	H24.9.10 H25.3.22
宮崎県	えびの市 全域	固定資産	数値撮影(デジタル) 数値図化(同時 調整含む) 写真地図作成(デジタル オルソ)	地上画素寸法 13.5cm 1000(家屋のみ) 1000	283km ² 283km ² 283km ²	宮崎県えびの市 助言 H24.9.3 I0117	国際航業株式会社	H24.8.31 H26.3.31
宮崎県	新富町 一部	その他	基準点測量 基準点測量	3級 4級	14点 39点	防衛省九州防衛局 助言 H24.10.5 I0173	東亜建設技術株式会社	H24.10.4 H24.11.30
宮崎県	えびの市 一部 さつま町 一部 湧水町 一部 鹿児島県 薩摩川内市 一部 伊佐市 一部	河川管理	修正測量	2500	145km ²	九州地方整備局川内河川事 務所 助言 H24.10.18 I0192	国際航業株式会社	H24.9.15 H25.3.15
宮崎県	都城市 全域	総合計画	数値図化 数値図化 数値図化	1000 2500 10000	653.31km ² 168.18km ² 485.13km ²	宮崎県都城市 助言 H24.10.18 I0194	国際航業株式会社	H24.10.16 H26.2.28
宮崎県	三股町 一部 都城市 一部	砂防計画	数値図化 写真地図作成(デジタル オルソ)	2500 2500	5.8km ² 5.8km ²	宮崎県都城土木事務所 助言 H24.10.23 I0201	株式会社建設技術研究所	H24.10.9 H25.3.25
宮崎県	宮崎市 一部	砂防計画	数値図化	2500	0.63km ²	宮崎県宮崎土木事務所 助言 H24.11.28 I0248	株式会社共同技術コン サルタント	H24.12.3 H25.3.25
宮崎県	宮崎市 一部	砂防計画	数値図化	2500	2.87km ²	宮崎県宮崎土木事務所 助言 H24.11.29 I0252	中日本航空株式会社	H24.12.3 H25.3.25
宮崎県	美郷町 一部 椎葉村 一部 木城町 一部 西米良村 一部 綾町 一部 国富町 一部 西都市 一部	砂防計画	航空レーザ測 量	1m・5mグリッド データ	1091km ²	九州地方整備局宮崎河川国道 事務所 助言 H24.11.30 I0254	アジア航測株式会社 中日本航空株式会社 中電技術コンサルタント 株式会社	H24.10.11 H25.3.15
宮崎県	都城市 一部	その他	基準点測量 その他	4級 500	38点 8.1km ²	宮崎県都城市 助言 H24.12.3 I0258	朝日航洋株式会社 有限会社中央測量	H24.11.30 H25.3.22
宮崎県	延岡市 一部 諸塚村 一部 椎葉村 一部 美郷町 一部 高千穂町 一部 日之影町 一部 五ヶ瀬町 一部	その他	航空レーザ測 量	1mグリッドデータ	1684.76km ²	九州地方整備局延岡河川国道 事務所 助言 H24.12.4 I0261	大成ジオテック株式会社 株式会社パスコ 国際航業株式会社 朝日航洋株式会社	H24.11.1 H25.3.15

九州地方

都道府県名	測量地域	測量目的	測量種別	縮尺・等級	事業量	測量計画機関(助言番号)	測量作業機関	実施時期
宮崎県	宮崎市 一部	土地改良	基準点測量	2級	0.26km ² 4点	宮崎県 助言 H24.12.10 I0270	宮崎県土地改良事業団 体連合会	H24.12.17 H25.3.22
宮崎県	宮崎市 一部 高鍋町 一部 新富町 一部	その他	カラー撮影 (フィルム) 水準測量 空中三角測 量	5000 簡級 500	28.75km ² 25km ² 28.6km ² 59点	九州地方整備局宮崎河川国道 事務所 助言 H24.12.11 I0272	復建調査設計株式会社	H24.11.26 H25.2.28
宮崎県	小林市 一部	ダム計画	航空レーザ測 量	1000	2.2km ²	九州農政局西諸農業水利事業 所 助言 H24.12.14 I0277	アジア航測株式会社	H24.11.16 H25.3.11
宮崎県	日南市 一部 宮崎市 一部	道路計画	航空レーザ測 量 数値図化	1mグリッドデー タ 1000	1.28km ² 1.28km ²	九州地方整備局宮崎河川国道 事務所 助言 H24.12.17 I0280	株式会社エスケイエン ジニアリング	H24.12.14 H25.3.29
宮崎県	延岡市 一部	砂防計画	数値図化	2500	0.84km ²	宮崎県延岡土木事務所 助言 H24.12.26 I0296	太陽技術コンサルタント 株式会社	H24.9.19 H25.3.25
宮崎県	日向市 一部	砂防計画	数値図化	2500	1.1km ²	宮崎県日向土木事務所 助言 H24.12.27 I0303	フェニックスコンサル タント株式会社	H24.9.12 H25.3.25
宮崎県	綾町 一部 国富町 一部 宮崎市 一部	砂防計画	数値図化 写真地図作 成(デジタル オルソ)	2500 2500	4.3km ² 4.3km ²	宮崎県高岡土木事務所 助言 H25.1.4 I0305	国際航業株式会社	H25.1.4 H25.3.25
宮崎県	高千穂町 一部 日之影町 一部 五ヶ瀬町 一部	砂防計画	数値図化 写真地図作 成(デジタル オルソ)	2500 2500	13.2km ² 13.2km ²	宮崎県西臼杵支庁 助言 H25.1.4 I0306	国際航業株式会社	H25.1.4 H25.3.25
宮崎県	宮崎市 一部	砂防計画	数値図化 写真地図作 成(デジタル オルソ)	2500 2500	1.16km ² 1.16km ²	宮崎県宮崎土木事務所 助言 H25.1.4 I0308	株式会社建設技術研 究所	H24.12.3 H25.3.25
宮崎県	日南市 一部 串間市 一部	道路計画	水準測量 カラー撮影 (フィルム) 数値図化(同 時調整含む)	簡級 8000 2500	40km ² 160km ² 8.5km ²	九州地方整備局宮崎河川国道 事務所 助言 H25.1.9 I0316	株式会社帝国コンサル タント	H24.12.18 H25.3.29
宮崎県	高鍋町 一部	その他	基準点測量 基準点測量	2級 3級	1点 1点	九州地方整備局宮崎河川国道 事務所宮崎維持出張所 助言 H25.1.10 I0318	アース建設コンサル タント株式会社	H24.12.20 H25.3.19
宮崎県	宮崎市 一部	土地区画 整理	基準点測量	4級	9点	宮崎県宮崎市 助言 H25.1.11 I0323	有限会社セントラル測 量設計	H25.1.21 H25.3.15
宮崎県	都城市 一部 小林市 一部 えびの市 一部 高原町 一部 霧島市 一部	砂防計画	航空レーザ測 量 その他	その他 1mグリッドデー タ	58.1km ² 58.1km ²	九州地方整備局宮崎河川国道 事務所 助言 H25.1.24 I0337	株式会社パスコ	H25.1.24 H25.3.15
宮崎県	宮崎市 一部	その他	基準点測量	4級	174点	法務省宮崎地方法務局 助言 H25.2.1 I0345	有限会社佐藤測量	H25.1.4 H26.2.28
宮崎県	日南市 一部	砂防計画	数値図化	2500	3.12km ²	宮崎県日南土木事務所 助言 H25.2.12 I0356	西日本技術開発株式 会社	H25.2.1 H25.3.25
宮崎県	宮崎市 一部	その他	基準点測量	2級	1点	九州地方整備局宮崎河川国道 事務所 助言 H25.2.15 I0364	日本工営株式会社	H25.2.20 H25.3.20
宮崎県	高鍋町 一部	その他	水準測量 水準測量 カラー撮影 (フィルム) 数値図化(同 時調整含む)	4級 3級 8000 1000	43.2km ² 18.7km ² 3.55km ² 3.55km ²	宮崎県児湯農林振興局 助言 H25.3.6 I0384	株式会社共同技術コン サルタント	H25.3.6 H25.3.11
宮崎県	宮崎市 一部	道路管理	数値図化 その他	500 500	26.55km ² 114km ²	宮崎県宮崎市 助言 H25.3.12 I0386	株式会社パスコ	H25.3.12 H25.3.22
宮崎県	日向市 一部 門川町 一部 椎葉村 一部	砂防計画	写真地図作 成(デジタル オルソ) 数値図化	2500 2500	12.01km ² 12.01km ²	宮崎県日向土木事務所 助言 H25.3.29 I0403	八千代エンジニアリン グ株式会社	H24.10.5 H25.6.28
鹿児島県	鹿屋市 一部	道路計画	水準測量 カラー撮影 (フィルム) 空中三角測 量 数値図化	簡級 8000 1000 2500	23.4km ² 18.5km ² 16点 8km ²	鹿児島県 助言 H24.4.12 I0001	第一復建株式会社	H24.3.12 H24.6.29
鹿児島県	枕崎市 一部	その他	基準点測量 基準点測量	2級 3級	5点 6点	鹿児島県南薩地域振興局 助言 H24.4.18 I0002	鹿児島土木設計株式 会社	H24.4.20 H24.8.30
鹿児島県	南九州市 一部 鹿児島市 一部	道路管理	基準点測量 基準点測量	1級 2級	7点 13点	鹿児島県道路公社 助言 H24.6.5 I0028	株式会社新日本技術 コンサルタント 三州技術コンサルタント 株式会社	H24.5.1 H24.11.22
鹿児島県	南九州市 一部	都市計画	数値図化 数値図化	2500 10000	33km ² 149.2km ²	鹿児島県南九州市 助言 H24.6.21 I0040	アジア航測株式会社	H24.6.1 H25.3.15
鹿児島県	鹿児島市 一部	地籍調査	基準点測量	4級	0.84km ²	鹿児島県鹿児島市 助言 H24.6.20 I0043	株式会社萩原技研	H24.6.8 H25.3.25
鹿児島県	鹿児島市 一部	道路計画	基準点測量	2級	3点	九州地方整備局鹿児島国道事 務所 助言 H24.6.21 I0044	株式会社建設技術コン サルタント	H24.6.27 H25.2.25
鹿児島県	徳之島町 一部	土地改良	基準点測量 基準点測量	3級 4級	3点 8点	鹿児島県大島支庁徳之島事務 所	鹿児島県土地改良事業 団体連合会	H24.6.26 H24.11.30
鹿児島県	天城町 一部	土地改良	基準点測量	2級	4点	農林水産省九州農政局徳之島 用水農業水利事業所 助言 H24.7.19 I0063	基洲測量株式会社	H24.7.18 H24.9.1
鹿児島県	垂水市 一部	その他	復旧測量(基 準点)	2級	1点	九州地方整備局大隅河川国道 事務所 助言 H24.8.3 I0073	株式会社大進	H24.6.1 H25.3.11
鹿児島県	南九州市 一部	その他	基準点測量 基準点測量	2級 3級	6点 6点	鹿児島県南薩地域振興局 助言 H24.8.6 I0080	株式会社日峰測地	H24.8.3 H25.3.18
鹿児島県	鹿屋市 一部	土地改良	基準点測量 基準点測量 基準点測量	2級 3級 4級	4点 21点 63点	鹿児島県大隅地域振興局農林 水産部農村整備課 助言 H24.8.13 I0084	鹿児島県土地改良事業 団体連合会	H24.8.3 H25.3.15
鹿児島県	肝付町 一部	土地改良	基準点測量 基準点測量 基準点測量	2級 3級 4級	3点 17点 50点	鹿児島県大隅地域振興局農林 水産部農村整備課 助言 H24.8.13 I0085	鹿児島県土地改良事業 団体連合会	H24.8.8 H25.3.15
鹿児島県	いちき串木野市一部	砂防計画	数値図化 写真地図作 成(デジタル オルソ)	2500 2500	19km ² 19km ²	鹿児島県鹿児島地域振興局長 助言 H24.8.13 I0089	国際航業株式会社 株式会社パスコ 復建調査設計株式会社	H24.8.6 H24.10.31

九州地方

都道府県名	測量地域	測量目的	測量種別	縮尺・等級	事業量	測量計画機関(助言番号)	測量作業機関	実施時期
鹿児島県	日置市 一部	都市計画	数値図化 数値図化 地図編集	10000 2500 10000	41.67km ² 9.51km ² 9.51km ²	鹿児島県日置市 助言 H24.8.27 I0106	朝日航洋株式会社	H24.8.24 H25.2.4
鹿児島県	薩摩川内市 一部	都市計画	数値図化	2500	2.98km ²	鹿児島県薩摩川内市 助言 H24.8.27 I0107	国際航業株式会社	H24.8.23 H24.10.31
鹿児島県	屋久島町 一部	土地改良	基準点測量 基準点測量 基準点測量	2級 3級 4級	16点 12点 36点	鹿児島県熊毛支庁屋久島事務所 助言 H24.8.31 I0114	鹿児島県土地改良事業 団体連合会	H24.8.13 H25.3.25
鹿児島県	東串良町 一部	その他	基準点測量 基準点測量 基準点測量 その他	2級 3級 4級 2級	3点 17点 57点 7点	鹿児島県大隅地域振興局農林 水産部農村整備課 助言 H24.9.7 I0121	鹿児島県土地改良事業 団体連合会	H24.8.30 H25.3.15
鹿児島県	志布志市 一部	その他	基準点測量 基準点測量 基準点測量	2級 3級 4級	5点 14点 40点	鹿児島県大隅地域振興局農林 水産部農村整備課 助言 H24.9.7 I0122	鹿児島県土地改良事業 団体連合会	H24.8.30 H25.3.15
鹿児島県	曾於市 一部	その他	基準点測量 基準点測量 基準点測量	2級 3級 4級	2点 2点 5点	鹿児島県大隅地域振興局農林 水産部農村整備課 助言 H24.9.7 I0123	鹿児島県土地改良事業 団体連合会	H24.9.3 H25.3.15
鹿児島県	霧島市 一部	土地改良	基準点測量 基準点測量	3級 4級	3点 7点	鹿児島県始良・伊佐地域振興 局農林水産部農村整備課 助言 H24.9.7 I0124	鹿児島県土地改良事業 団体連合会	H24.9.4 H25.3.15
鹿児島県	鹿屋市 全域	固定資産	数値撮影(デ ジタル) 同時調整	地上画素寸法18 cm 1000	448.33km ² 448.33km ²	鹿児島県鹿屋市 助言 H24.9.10 I0125	東亜建設技術株式会社	H24.6.1 H25.3.20
鹿児島県	西之表市 一部	その他	基準点測量 基準点測量 基準点測量	2級 3級 4級	11点 10点 35点	鹿児島県熊毛支庁 助言 H24.9.11 I0130	鹿児島県土地改良事業 団体連合会	H24.8.15 H25.3.15
鹿児島県	南さつま市 一部	土地改良	基準点測量 基準点測量 基準点測量 基準点測量	2級 2級 3級 4級	3点 3点 8点 24点	鹿児島県南薩地域振興局農林 水産部農村整備課 助言 H24.9.18 I0145	鹿児島県土地改良事業 団体連合会	H24.8.21 H25.3.22
鹿児島県	南さつま市 一部	都市計画	数値図化 地図編集	2500 10000	45.37km ² 45.37km ²	鹿児島県南さつま市 助言 H24.9.20 I0150	朝日航洋株式会社	H24.9.19 H25.3.8
鹿児島県	鹿児島市 一部	その他	基準点測量 水準測量 航空レーザ測 量	3級 4級 1mグリッド	6点 17.8km 44km ²	九州地方整備局大隅河川国道 事務所 助言 H24.10.2 I0169	中電技術コンサルタント 株式会社	H24.9.27 H25.2.28
鹿児島県	鹿屋市 一部	その他	基準点測量 基準点測量	3級 4級	3点 4点	防衛省九州防衛局 助言 H24.10.5 I0174	株式会社池田コンサル タント	H24.10.4 H24.11.15
鹿児島県	鹿児島市 一部	土地区画 整理	基準点測量 基準点測量 その他	3級 4級 500	10点 103点 17km ²	鹿児島県鹿児島市 助言 H24.10.9 I0180	公益財団法人鹿児島ま ちづくり土地区画整理協 会	H24.10.15 H25.3.1
鹿児島県	垂水市 一部	その他	基準点測量 基準点測量	2級 3級	2点 2点	九州地方整備局大隅河川国道 事務所 助言 H24.10.12 I0182	鹿児島土木設計株式 会社	H24.10.10 H25.3.21
鹿児島県	龍郷町 一部	河川計画	基準点測量 基準点測量	1級 3級	3点 3点	鹿児島県大島支庁 助言 H24.10.26 I0199	鹿児島土木設計株式 会社	H24.8.20 H25.1.4
鹿児島県	奄美市 一部	河川計画	基準点測量 基準点測量 基準点測量	1級 2級	3点 3点	鹿児島県大島支庁 助言 H24.10.29 I0207	株式会社大進	H24.10.25 H25.1.4
鹿児島県	曾於市 一部	土地改良	基準点測量 基準点測量 基準点測量	2級 3級 4級	3点 3点 8点	鹿児島県曾於市 助言 H24.11.2 I0215	鹿児島県土地改良事業 団体連合会	H24.10.1 H25.3.8
鹿児島県	鹿屋市 一部	河川管理	基準点測量	2級	1点	九州地方整備局大隅河川国道 事務所 助言 H24.11.7 I0217	株式会社立花コンサル タント	H24.11.12 H25.3.18
鹿児島県	霧島市 一部	土地改良	基準点測量 基準点測量 基準点測量	2級 3級 4級	3点 5点 9点	鹿児島県始良・伊佐地域振興 局 農林水産部農村整備課 助言 H24.11.7 I0219	鹿児島県土地改良事業 団体連合会	H24.10.2 H25.3.25
鹿児島県	伊仙町 一部	土地改良	基準点測量 基準点測量 基準点測量	2級 3級 4級	9点 14点 40点	鹿児島県大島支庁徳之島事務 所 助言 H24.11.14 I0230	鹿児島県土地改良事業 団体連合会	H24.10.9 H25.3.22
鹿児島県	肝付町 一部 鹿屋市 一部	その他	基準点測量 基準点測量 基準点測量 基準点測量	2級 3級	7点 9点 2点 1点	九州地方整備局大隅河川国道 事務所 助言 H24.11.28 I0250	株式会社新日本技術コ ンサルタント	H24.11.1 H25.3.15
鹿児島県	霧島市 全域	総合計画	基準点測量	2級	27点	鹿児島県霧島市 助言 H24.11.30 I0256	株式会社萩原技研	H24.9.13 H25.2.28
鹿児島県	曾於市 一部	砂防計画	数値図化 写真地図作 成(デジタル オルソ)	2500 2500	2.7km ² 2.7km ²	鹿児島県大隅地域振興局 助言 H24.12.10 I0265	アジア航測株式会社	H24.7.24 H25.3.18
鹿児島県	伊仙町 一部	土地改良	基準点測量 基準点測量 基準点測量	2級 3級 4級	4点 8点 31点	鹿児島県大島支庁徳之島事務 所 助言 H25.1.4 I0299	鹿児島県土地改良事業 団体連合会	H24.12.18 H25.3.25
鹿児島県	薩摩川内市 一部	砂防計画	数値図化 写真地図作 成(デジタル オルソ)	2500 3000	8.6km ² 8.6km ²	鹿児島県北薩地域振興局 建 設部飯島支所 助言 H25.1.4 I0307	株式会社建設技術研 究所	H24.9.14 H25.3.15
鹿児島県	瀬戸内町 一部	砂防計画	数値図化 写真地図作 成(デジタル オルソ)	2500 2500	0.6km ² 0.6km ²	鹿児島県大島支庁 助言 H25.1.11 I0319	株式会社パスコ	H24.12.27 H25.3.15
鹿児島県	志布志市 一部	その他	基準点測量	2級	6点	鹿児島県志布志市 助言 H25.1.15 I0324	株式会社サタコンサル タツ	H24.10.19 H25.3.30
鹿児島県	薩摩川内市 一部 阿久根市 一部	道路計画	数値図化	1000	5.52km ²	九州地方整備局鹿児島国道事 務所 助言 H25.1.18 I0326	パンフィックコンサル タツ株式会社 株式会社福山コンサル タント	H24.10.1 H25.3.15
鹿児島県	与論町 一部 龍郷町 一部	砂防計画	数値図化 写真地図作 成(デジタル オルソ)	2500 2500	3km ² 3km ²	鹿児島県大島支庁 助言 H25.1.22 I0329	株式会社千代田コンサ ルタント	H24.10.23 H25.3.15
鹿児島県	志布志市 一部	砂防計画	数値図化 写真地図作 成(デジタル オルソ)	2500 2500	2.1km ² 2.1km ²	鹿児島県大隅地域振興局 助言 H25.1.22 I0330	大成ジオテック株式 会社	H24.8.14 H25.3.18
鹿児島県	薩摩川内市 一部	砂防計画	数値図化	2500	2.7km ²	鹿児島県北薩地域振興局 建 設部飯島支所 助言 H25.1.24 I0336	中央開発株式会社	H24.11.20 H25.3.25

九州地方

都道府県名	測量地域	測量目的	測量種別	縮尺・等級	事業量	測量計画機関(助言番号)	測量作業機関	実施時期
鹿児島県	霧島市 一部	道路計画	水準測量 カラー撮影 (フィルム) 数値図化	簡級 8000 2500	18km 30.1km ² 9km ²	鹿児島県 助言 H25.1.30 I0342	第一復建株式会社	H24.12.21 H25.3.22
鹿児島県	鹿児島市 一部	地盤変動 調査	水準測量	1級	24km	鹿児島県鹿児島市 助言 H25.2.1 I0346	大福コンサルタント株式 会社	H25.1.31 H25.3.22
鹿児島県	阿久根市 一部 出水市 一部 薩摩川内市 一部	その他	基準点測量 基準点測量	1級 2級	2点 5点	九州地方整備局鹿児島国道事 務所 助言 H25.2.5 I0348	株式会社みともコンサル タント	H24.12.14 H25.3.15
鹿児島県	伊仙町 一部	その他	基準点測量	2級	1点	農林水産省九州農政局徳之島 用水農業水利事業所 助言 H25.2.15 I0365	株式会社アーチ	H25.2.15 H25.3.15
鹿児島県	肝付町 一部	砂防計画	数値図化	2500	3.85km ²	鹿児島県大隅地域振興局 助言 H25.3.11 I0385	日本工営株式会社	H24.8.14 H25.3.29
鹿児島県	鹿児島市 一部 垂水市 一部	砂防計画	カラー撮影 (フィルム) 数値図化(同 時調整含む) 修正測量	12500 2500 2500	6.7km ² 5.1km ² 1.6km ²	九州地方整備局大隅河川国道 事務所 助言 H25.3.12 I0387	株式会社パスコ	H25.3.12 H25.3.25

沖縄地方

都道府県名	測量地域	測量目的	測量種別	縮尺・等級	事業量	測量計画機関(助言番号)	測量作業機関	実施時期
沖縄県	宮古島市 一部	土地改良	基準点測量 基準点測量 基準点測量	4級 1級 3級	60点 1点 12点	沖縄県宮古島市 助言 H24.5.21 J0001	沖縄県土地改良事業団 体連合会	H24.5.15 H24.6.30
沖縄県	宮古島市 一部	土地改良	基準点測量 基準点測量 基準点測量	4級 2級 3級	44点 1点 8点	沖縄県宮古島市 助言 H24.5.23 J0002	沖縄県土地改良事業団 体連合会	H24.5.15 H24.6.30
沖縄県	宮古島市 一部	土地改良	基準点測量 基準点測量 基準点測量	4級 1級 3級	57点 1点 12点	沖縄県宮古島市 助言 H24.5.23 J0003	沖縄県土地改良事業団 体連合会	H24.5.15 H24.6.30
沖縄県	那覇市 一部	土地区画 整理	基準点測量	4級	41点	沖縄県那覇市 助言 H24.6.28 J0004	株式会社向陽技研	H24.2.15 H24.6.29
沖縄県	八重瀬町 一部	土地改良	基準点測量 基準点測量 基準点測量	1級 3級 4級	2点 21点 217点	沖縄県南部農林土木事務所 助言 H24.6.28 J0005	沖縄県土地改良事業団 体連合会	H24.7.10 H25.3.25
沖縄県	南城市 一部	道路計画	基準点測量 基準点測量	2級 3級	2点 2点	沖縄県南部土木事務所 助言 H24.7.12 J0006	株式会社 沖技	H24.7.11 H25.1.19
沖縄県	金武町 一部	道路計画	基準点測量	3級	0.28km ² 2点	沖縄総合事務局開発建設部北 部国道事務所 助言 H24.7.23 J0007	株式会社社長大	H24.7.6 H24.12.21
沖縄県	八重瀬町 一部	土地区画 整理	基準点測量	3級	5点	沖縄県八重瀬町 助言 H24.7.26 J0008	株式会社アジア測量設 計	H24.6.27 H25.3.13
沖縄県	与那国町 一部	総合計画	基準点測量 基準点測量 水準測量	1級 3級	2点 7点 5.7km	防衛省沖縄防衛局 助言 H24.7.30 J0009	株式会社パスコ	H24.8.1 H24.10.31
沖縄県	北大東村 一部	土地改良	基準点測量 基準点測量	3級 4級	4点 29点	沖縄県北大東村 助言 H24.7.30 J0010	沖縄県土地改良事業団 体連合会	H24.8.1 H24.10.31
沖縄県	宮古島市 一部	道路計画	基準点測量	2級	2点	沖縄県土木建築部 宮古土木 事務所 助言 H24.8.15 J0011	株式会社沖縄構造設計	H24.8.14 H25.1.31
沖縄県	宮古島市 一部	農地開発	基準点測量 基準点測量	1級 3級	3点 14点	沖縄県宮古農林水産振興セン ター 助言 H24.8.23 J0012	有限会社シグマ技研	H24.9.3 H24.10.12
沖縄県	多良間村 一部	農地開発	基準点測量 基準点測量 基準点測量 その他	2級 3級 4級 1000	2点 4点 43点 0.139km ²	沖縄県多良間村 助言 H24.9.20 J0013	沖縄県土地改良事業団 体連合会	H24.7.31 H24.11.27
沖縄県	那覇市 一部	道路計画	基準点測量	4級	3点	沖縄県那覇市 助言 H24.9.25 J0014	有限会社大地測量設計	H24.9.24 H24.12.19
沖縄県	金武町 一部	ダム計画	基準点測量 水準測量	2級 2級	3点 0.6km 2点	沖縄総合事務局開発建設部北 部ダム事務所 助言 H24.9.26 J0015	株式会社日興建設コン サルタント	H24.8.21 H25.3.31
沖縄県	北谷町 一部	土地区画 整理	基準点測量 基準点測量 数値図化	3級 4級 500	12点 140点 0.1km ²	沖縄県北谷町 助言 H24.10.10 J0016	玉野総合コンサルタン 株式会社	H24.10.15 H25.2.28
沖縄県	読谷村 一部	道路計画	水準測量 基準点測量 基準点測量	3級 3級 4級	4.95km 6点 22点	沖縄県読谷村 助言 H24.10.11 J0017	株式会社芝岩エンジニア リング	H24.10.10 H25.3.15
沖縄県	読谷村 一部	道路計画	水準測量 基準点測量 基準点測量	3級 3級 4級	5.304km 27点 158点	沖縄県読谷村 助言 H24.10.16 J0018	株式会社大洋土木コン サルタント	H24.10.15 H25.3.15
沖縄県	那覇市 一部	道路計画	基準点測量	3級	4点	沖縄県那覇市 助言 H24.10.29 J0019	株式会社大協測量設計	H24.10.22 H24.11.30
沖縄県	那覇市 一部	道路計画	基準点測量 基準点測量	3級 4級	3点 6点	沖縄県那覇市 助言 H24.11.12 J0020	株式会社金星技術	H24.11.5 H25.1.15
沖縄県	大宜味村 一部	道路計画	基準点測量 基準点測量 基準点測量	1級 2級 3級	1点 1点 1点	沖縄県北部土木事務所 助言 H24.11.12 J0021	株式会社大東エンジニヤ リング	H24.11.1 H25.3.18
沖縄県	南城市 一部	道路計画	基準点測量	3級	4点	沖縄県南部土木事務所 助言 H24.11.12 J0022	株式会社大東エンジニヤ リング	H24.11.1 H25.3.20
沖縄県	宮古島市 一部	その他	基準点測量 基準点測量	2級 3級	4点 6点	沖縄県宮古島市 助言 H24.11.21 J0023	株式会社大協企画コン サルタント	H24.11.19 H25.3.8
沖縄県	南城市 一部 南風原町 一部	道路計画	基準点測量 基準点測量	3級 4級	4点 11点	沖縄県南部土木事務所 助言 H24.11.27 J0024	株式会社南土木設計	H24.8.14 H25.3.20
沖縄県	うるま市 一部	道路計画	基準点測量	2級	3点	沖縄県中部土木事務所 助言 H24.11.28 J0025	株式会社大東エンジニヤ リング	H24.11.12 H25.3.25
沖縄県	うるま市 一部	土地区画 整理	基準点測量 基準点測量	2級 3級	2点 2点	うるま市屋敷名土地区画整理 組合設立準備委員会 助言 H24.12.4 J0026	福岡都市技術株式会社	H24.12.3 H25.3.31
沖縄県	西原町 一部 浦添市 一部	道路計画	基準点測量 基準点測量	2級 3級	1点 2点	沖縄県 助言 H24.12.18 J0027	株式会社中央建設コン サルタント	H24.12.15 H25.2.28
沖縄県	八重瀬町 一部 南風原町 一部 豊見城市 一部	道路計画	基準点測量 基準点測量	1級 3級	1点 5点	沖縄県土木建築部南部土木事 務所 助言 H24.12.18 J0028	有限会社ユアビス測量 設計	H24.12.18 H24.12.22
沖縄県	大宜味村 一部 金武町 一部	その他	基準点測量 基準点測量	2級 3級	1点 5点	沖縄総合事務局 北部国道事 務所 助言 H24.12.27 J0029	株式会社沖技	H24.12.27 H25.3.29
沖縄県	中城村 一部	道路計画	基準点測量 基準点測量 基準点測量	1級 2級 3級	1点 2点 2点	沖縄総合事務局開発建設部南 部国道事務所 助言 H25.1.7 J0030	株式会社大東エンジニヤ リング	H24.11.26 H25.3.29
沖縄県	久米島町 全域	総合計画	数値図化	5000	59.11km ²	沖縄県久米島町 助言 H25.1.25 J0031	株式会社リック	H25.1.25 H25.3.31
沖縄県	宮古島市 一部	海岸保全	基準点測量 水準測量	2級 3級	17点 11.5km	沖縄総合事務局開発建設部平 良港湾事務所 助言 H25.1.25 J0032	株式会社渡南エンジニア リング	H24.11.23 H25.3.25
沖縄県	久米島町 一部	総合計画	数値撮影(デ ジタル) 数値図化 写真地図作 成(デジタル オルソ)	地上画素寸法 6cm 2500 2500	0.54km ² 0.36km ² 0.54km ²	防衛省沖縄防衛局 助言 H25.1.29 J0033	株式会社リック	H25.1.11 H25.3.31
沖縄県	那覇市 一部	土地区画 整理	基準点測量 基準点測量	4級	9点 0.031km ²	沖縄県那覇市 助言 H25.1.31 J0034	有限会社測ネット	H24.5.14 H25.1.31
沖縄県	那覇市 一部	土地区画 整理	その他	その他	0.048km ²	沖縄県那覇市 助言 H25.1.31 J0035	株式会社アース・グラ フィックス	H24.10.9 H25.1.31
沖縄県	宮古島市 一部	その他	基準点測量	3級	12点	沖縄県宮古農林水産振興セン ター 助言 H25.1.31 J0036	沖縄県土地改良事業団 体連合会	H25.2.5 H25.3.15

沖縄地方

都道府県名	測量地域	測量目的	測量種別	縮尺・等級	事業量	測量計画機関(助言番号)	測量作業機関	実施時期
沖縄県	宮古島市 一部	その他	基準点測量 基準点測量 基準点測量 現地測量(数値地形図作成)	1級 2級 3級 1000	4点 2点 27点 0.665km ²	沖縄県宮古農林水産振興センター 助言 H25.1.31 J0037	有限会社地建	H25.2.5 H25.3.15
沖縄県	浦添市 一部	その他	基準点測量 基準点測量	1級 2級	12点 47点	沖縄県浦添市 助言 H25.2.5 J0038	株式会社アジア技研	H25.1.12 H25.3.22
沖縄県	南大東村 一部	その他	基準点測量	2級	9点	沖縄県南大東村 助言 H25.2.1 J0039	株式会社大東エンジニアリング	H25.1.21 H25.3.20
沖縄県	糸満市 一部 八重瀬町 一部	河川管理	基準点測量 基準点測量 基準点測量 水準測量	1級 2級 4級 4級	1点 6点 70点 10.1km	沖縄県 助言 H25.2.5 J0040	株式会社沖縄土木設計コンサルタント	H25.2.4 H25.3.8
沖縄県	多良間村 一部	農地開発	基準点測量 基準点測量 水準測量	2級 3級 4級	1点 6点 4点	沖縄県多良間村 助言 H25.2.15 J0041	沖縄県土地改良事業団体連合会	H24.12.26 H25.3.19
沖縄県	南城市 一部	その他	基準点測量 水準測量	3級	7点 3.59km	沖縄県 助言 H25.2.27 J0042	株式会社日興建設コンサルタント	H24.11.28 H25.5.31

全国

都道府県名	測量地域	測量目的	測量種別	縮尺・等級	事業量	測量計画機関(助言番号)	測量作業機関	実施時期
北海道	帯広市 一部 北見市 一部 夕張市 一部 紋別市 一部 愛別町 一部 東川町 一部 美瑛町 一部 南富良野町 一部 占冠村 一部 津別町 一部 置戸町 一部 遠軽町 一部 滝上町 一部 むかわ町 一部 日高町 一部 浦河町 一部 新ひだか町 一部 上士幌町 一部 鹿追町 一部 新得町 一部 芽室町 一部 中札内村 一部 大樹町 一部 広尾町 一部 足寄町 一部 陸別町 一部 風間浦村 一部 佐井村 一部 むつ市 一部 大間町 一部 色麻町 一部 加美町 一部	森林計画	数値撮影(デジタル) 写真地図作成(デジタル オルソ) カラー撮影 (フィルム)	地上画素寸法30 cm 地上画素寸法50 cm 16000	7973km ² 13192km ² 5219km ²	林野庁 助言 H24.5.14 K0002	東日本総合計画株式会 社 国際航業株式会社 株式会社八州 アジア航測株式会社 東北測量株式会社 写測エンジニアリング株 式会社 株式会社中庭測量コン サルタント 株式会社日航コンサルタ ント 株式会社かんこう 株式会社協同測量社 中央航業株式会社	H24.3.25 H25.2.15
青森県	八幡平市 一部 那須塩原市 一部 塩谷町 一部							
岩手県	大崎市 一部 大和町 一部 いの町 一部							
宮城県	日光市 一部 矢板市 一部							
栃木県	西条市 一部 久万高原町 一部							
愛媛県	土佐町 一部 大川村 一部							
高知県	富良野市 一部 美瑛町 一部 上富良野町 一部 中富良野町 一 部 南富良野町 一部 鹿追町 一部 新得町 一部	森林計画	数値撮影(デ ジタル) 写真地図作 成(デジタル オルソ)	地上画素寸法30 cm 地上画素寸法50 cm	1502km ² 1872km ²	林野庁 助言 H24.7.3 K0006	国土地図株式会社	H24.6.22 H25.2.15
北海道	富良野市 一部 厚岸町 一部 標茶町 一部 奥州市 一部	森林計画	航空レーザ測 量	1000	213km ²	林野庁 助言 H24.12.27 K0015	朝日航洋株式会社 アジア航測株式会社 国際航業株式会社 株式会社バスコ	H24.5.1 H25.3.31
岩手県	日田市 一部							
大分県	伊那市 一部 駒ヶ根市 一部 大町市 一部 塩尻市 一部 飯島町 一部 宮田村 一部 上松町 一部 王滝村 一部 大桑村 一部 木曾町 一部 白馬村 一部 豊頃町 一部 浦幌町 一部 君津市 一部 大多喜町 一部 柏崎市 一部 上越市 一部 茂木町 一部 市貝町 一部 市原市 一部 鴨川市 一部 新城市 一部 設楽町 一部 那須烏山市 一部 益子町 一部 北広島町 一部	森林計画	数値撮影(デ ジタル) 写真地図作 成(デジタル オルソ)	地上画素寸法30 cm 地上画素寸法50 cm	4128km ² 4128km ²	林野庁 助言 H24.12.27 K0014	朝日航洋株式会社 アジア航測株式会社 国際航業株式会社 株式会社バスコ	H24.5.1 H25.3.31
長野県	高萩市 一部 北茨城市 一部 水上村 一部 相良村 一部 岡崎市 一部 豊田市 一部							
北海道	高山市 一部 下呂市 一部							
新潟県	広島市 一部 安芸太田町 一部							
千葉県	多良木町 一部 湯前町 一部 あさぎり町 一部							
栃木県	全域	道路計画	修正測量	25000	370000km ²	一般財団法人日本デジタル道 路地図協会 助言 H24.5.30 K0003	一般財団法人日本デジ タル道路地図協会	H24.5.18 H25.3.31

公共測量審査終了成果の集録

対象期間 24.4.1 ~ 25.3.31

北海道地方

都道府県名	測量地域	測量目的	測量種別	縮尺・等級	事業量	測量計画機関(助言番号)	測量作業機関	実施時期
北海道	深川市 一部	土地改良	基準点測量	3級	19点	北海道空知総合振興局 助言 A0037	株式会社ルーラルエンジニア	H20.5.22 H21.3.19
北海道	妹背牛町 一部 深川市 一部	土地改良	基準点測量	3級	34点	北海道空知総合振興局 助言 A0046	技研測量設計株式会社	H20.5.23 H21.3.19
北海道	滝川市 一部	土地改良	基準点測量	3級	70点	北海道空知総合振興局 助言 A0313	株式会社アサヒ建設コンサルタン	H20.7.30 H21.2.27
北海道	滝川市 一部	土地改良	基準点測量 路線測量	3級	47点 6.5km	北海道空知総合振興局 助言 A0341	株式会社みずほ栄設計	H20.8.21 H20.12.26
北海道	滝川市 一部	土地改良	基準点測量	3級	10点	北海道空知総合振興局 助言 A0315	北海航測株式会社	H20.8.25 H20.10.31
北海道	滝川市 一部	土地改良	基準点測量	3級	37点	北海道空知総合振興局 助言 A0366	株式会社創生コンサルタン	H20.8.29 H20.12.26
北海道	深川市 一部	土地改良	基準点測量	3級	21点	北海道空知総合振興局 助言 A0481	北海道調査補償株式会	H20.10.14 H21.3.19
北海道	豊富町 一部	農道計画	基準点測量	3級	72点	北海道宗谷総合振興局 助言 A0183	新栄コンサルタント株式	H21.4.28 H22.2.19
北海道	新十津川町 一部	土地改良	基準点測量	3級	3点	北海道空知総合振興局 助言 A0054	株式会社桜井測量	H21.5.25 H22.1.20
北海道	新十津川町 一部	土地改良	基準点測量	3級	16点	北海道空知総合振興局 助言 A0208	技研測量設計株式会社	H21.5.25 H22.3.10
北海道	滝川市 一部	土地改良	基準点測量	3級	15点	北海道空知総合振興局 助言 A0129	株式会社ランドプランニ	H21.6.2 H22.3.10
北海道	滝川市 一部	土地改良	基準点測量 路線測量	3級	10点 3.4km	北海道空知総合振興局 助言 A0130	株式会社アース設計事務	H21.6.2 H22.3.10
北海道	深川市 一部	土地改良	基準点測量	3級	5点	北海道空知総合振興局 助言 A0135	株式会社ルーラルエンジ	H21.6.6 H22.3.10
北海道	雨竜町 一部	土地改良	基準点測量	3級	22点	北海道空知総合振興局 助言 A0149	ダイシン設計株式会社	H21.6.12 H21.9.30
北海道	雨竜町 一部	土地改良	基準点測量	3級	30点	北海道空知総合振興局 助言 A0168	株式会社帝国設計事務	H21.6.13 H22.2.26
北海道	枝幸町 一部	農道計画	基準点測量 路線測量	3級	3点 0.2km	北海道宗谷総合振興局 助言 A0179	株式会社よした設計コン	H21.6.18 H21.10.30
北海道	由仁町 一部	土地改良	基準点測量	3級	16点	北海道空知総合振興局 助言 A0185	株式会社北海道農業建	H21.6.23 H22.3.10
北海道	稚内市 一部	農道計画	基準点測量	3級	10点	北海道宗谷総合振興局 助言 A0182	株式会社富士建設コンサル	H21.6.24 H22.1.20
北海道	新十津川町 一部	土地改良	基準点測量	3級	8点	北海道空知総合振興局 助言 A0210	株式会社北開測地	H21.6.30 H22.2.10
北海道	滝川市 一部	土地改良	基準点測量 路線測量	3級	4点 2.6km	北海道空知総合振興局 助言 A0211	株式会社よした設計コン	H21.6.30 H22.2.10
北海道	雨竜町 一部	土地改良	基準点測量	3級	15点	北海道空知総合振興局 助言 A0216	株式会社アサヒ建設コン	H21.7.1 H22.1.20
北海道	雨竜町 一部	土地改良	基準点測量	3級	7点	北海道空知総合振興局 助言 A0217	株式会社ドボク管理	H21.7.1 H21.12.18
北海道	雨竜町 一部	土地改良	基準点測量	3級	20点	北海道空知総合振興局 助言 A0218	株式会社ルーラルエンジ	H21.7.1 H22.2.19
北海道	新十津川町 一部	土地改良	基準点測量	3級	30点	北海道空知総合振興局 助言 A0249	株式会社ルーラルエンジ	H21.7.3 H22.3.10
北海道	豊富町 一部	農道計画	基準点測量	3級	64点	北海道宗谷総合振興局 助言 A0248	パブリックコンサルタント	H21.7.4 H22.2.19
北海道	新十津川町 一部	土地改良	基準点測量	3級	10点	北海道空知総合振興局 助言 A0274	内外エンジニアリング北	H21.7.10 H22.2.10
北海道	雨竜町 一部	土地改良	基準点測量	3級	11点	北海道空知総合振興局 助言 A0276	株式会社田西設計コンサル	H21.7.10 H21.9.15
北海道	新十津川町 一部	土地改良	基準点測量	1級	5点	北海道空知総合振興局 助言 A0277	株式会社協和コンサルタ	H21.7.10 H22.2.26
北海道	新十津川町 一部	土地改良	基準点測量	3級	22点	北海道空知総合振興局 助言 A0277	株式会社ルーラルエンジ	H21.7.10 H22.2.26
北海道	新十津川町 一部	土地改良	基準点測量	1級	4点	北海道空知総合振興局 助言 A0278	株式会社ルーラルエンジ	H21.7.10 H22.2.26
北海道	深川市 一部	土地改良	基準点測量	3級	18点	北海道空知総合振興局 助言 A0278	株式会社ルーラルエンジ	H21.7.10 H22.2.26
北海道	深川市 一部	土地改良	基準点測量	3級	16点	北海道空知総合振興局 助言 A0265	北海道調査補償株式会	H21.7.15 H22.3.10
北海道	新十津川町 一部	土地改良	基準点測量	3級	14点	北海道空知総合振興局 助言 A0344	株式会社みずほ栄設計	H21.7.24 H22.2.26
北海道	新篠津村 一部	土地改良	基準点測量	3級	48点	北海道石狩振興局 助言 A0373	内外エンジニアリング北	H21.8.1 H22.2.10
北海道	雨竜町 一部	土地改良	基準点測量	3級	14点	北海道空知総合振興局 助言 A0475	技研測量設計株式会社	H21.8.7 H22.3.10
北海道	新十津川町 一部	土地改良	基準点測量	3級	8点	北海道空知総合振興局 助言 A0561	株式会社アルファ技研	H21.8.7 H22.3.1
北海道	雨竜町 一部	土地改良	基準点測量	3級	26点	北海道空知総合振興局 助言 A0486	株式会社ルーラルエンジ	H21.9.4 H22.3.23
北海道	深川市 一部	土地改良	基準点測量	3級	17点	北海道空知総合振興局 助言 A0487	株式会社みずほ栄設計	H21.9.4 H22.3.19
北海道	新十津川町 一部	土地改良	基準点測量	3級	26点	北海道空知総合振興局 助言 A0489	株式会社協和コンサルタ	H21.9.8 H21.12.18
北海道	雨竜町 一部	土地改良	基準点測量	3級	17点	北海道空知総合振興局 助言 A0527	株式会社ランドプランニ	H21.9.12 H22.3.19
北海道	雨竜町 一部	土地改良	基準点測量	3級	27点	北海道空知総合振興局 助言 A0548	パブリックコンサルタント	H21.9.18 H21.10.31
北海道	深川市 一部	土地改良	基準点測量	2級	1点	北海道空知総合振興局 助言 A0596	上島技術コンサルタント	H21.10.8 H22.3.10
北海道	新十津川町 一部	土地改良	基準点測量	3級	6点	北海道空知総合振興局 助言 A0596	株式会社	H22.3.10
北海道	新十津川町 一部	土地改良	基準点測量 その他	3級 1000	5点 0.1km ²	北海道空知総合振興局 助言 A0072	技研測量設計株式会社	H22.5.24 H23.1.20
北海道	美瑛町 一部	道路管理	基準点測量	3級	2点	北海道美瑛町 助言 A0094	株式会社アサヒ建設コン	H22.6.11 H22.9.30
北海道	新十津川町 一部	土地改良	基準点測量	3級	9点	北海道空知総合振興局 助言 A0081	株式会社北開測地	H22.6.22 H23.3.10
北海道	稚内市 一部	土地改良	基準点測量	2級	2点	北海道宗谷総合振興局 助言 A0112	宗谷測量株式会社	H22.6.29 H22.9.30
北海道	新十津川町 一部	土地改良	基準点測量	3級	4点	北海道空知総合振興局 助言 A0109	株式会社みずほ栄設計	H22.6.30 H23.2.10
北海道	新十津川町 一部	土地改良	基準点測量	1級	4点	北海道空知総合振興局 助言 A0168	株式会社ルーラルエンジ	H22.7.17 H23.3.10
北海道	豊富町 一部	農道計画	基準点測量	3級	12点	北海道宗谷総合振興局 助言 A0183	パブリックコンサルタント	H22.7.27 H23.3.18
北海道	枝幸町 一部	農道計画	基準点測量	3級	56点	北海道宗谷総合振興局 助言 A0183	株式会社	H22.7.27 H23.3.18
北海道	枝幸町 一部	農道計画	基準点測量	3級	8点	北海道宗谷総合振興局 助言 A0279	株式会社田西設計コンサル	H22.7.27 H23.1.11
北海道	雨竜町 一部	土地改良	基準点測量	3級	4点	北海道空知総合振興局 助言 A0196	株式会社グリーン測量	H22.7.29 H23.1.11
北海道	雨竜町 一部	土地改良	基準点測量	3級	10点	北海道空知総合振興局 助言 A0199	株式会社創生コンサルタ	H22.8.3 H23.3.18

北海道地方

都道府県名	測量地域	測量目的	測量種別	縮尺・等級	事業量	測量計画機関(助言番号)	測量作業機関	実施時期
北海道	雨竜町 一部	土地改良	基準点測量	3級	5点	北海道空知総合振興局 助言 A0200	株式会社北開測地	H22.8.3 H23.1.7
北海道	雨竜町 一部	土地改良	基準点測量	3級	9点	北海道空知総合振興局 助言 A0224	株式会社北海道農業建設コンサルタント	H22.8.10 H22.11.30
北海道	新篠津村 一部	土地改良	基準点測量	3級	33点	北海道石狩振興局 助言 A0333	株式会社シバンス	H22.8.13 H22.12.10
北海道	雨竜町 一部	土地改良	基準点測量	3級	12点	北海道空知総合振興局 助言 A0364	株式会社みずほ栄設計	H22.9.28 H23.3.23
北海道	秩父別町 一部	土地改良	基準点測量	3級	4点	北海道空知総合振興局 助言 A0385	技研測量設計株式会社	H22.10.6 H23.3.10
北海道	根室市 一部	道路計画	基準点測量	3級	10点	北海道釧路総合振興局 助言 A0434	株式会社北海道技術コンサルタント	H22.10.22 H23.3.10
北海道	むかわ町 一部	土地改良	基準点測量	3級	38点	北海道胆振総合振興局 助言 A0482	株式会社北海道農業建設コンサルタント	H22.11.11 H22.12.10
北海道	帯広市 一部	土地地区画整理	基準点測量 基準点測量	2級(座標補正) 2級(標高補正)	6点 6点	帯広市稲田下川西土地地区画整理組合 助言 A0496	北王コンサルタント株式会社	H22.11.11 H23.2.15
北海道	帯広市 一部	河川管理	基準点測量	2級	3点	北海道開発局帯広開発建設部 助言 A0514	アラヤ総合設計株式会社	H22.12.1 H23.1.12
北海道	岩見沢市 一部	土地改良	路線測量 基準点測量	3級	2.3km 15点	北海道空知総合振興局 助言 A0014	北海道調査補償株式会社	H23.3.23 H24.2.10
北海道	雨竜町 一部	農地開発	基準点測量 その他の応用測量	3級 1000	7点 0.74km ²	北海道空知総合振興局 助言 A0038	技研測量設計株式会社	H23.3.23 H24.3.19
北海道	共和町 一部	土地改良	基準点測量 路線測量	3級	5点 1km	北海道後志総合振興局 助言 A0006	株式会社富士雄設計コンサルタント	H23.4.6 H23.12.20
北海道	滝川市 一部	農地開発	基準点測量	3級	14点	北海道空知総合振興局 助言 A0007	株式会社北開測地	H23.4.8 H24.2.20
北海道	遠軽町 一部	河川計画	基準点測量 基準点測量	1級 3級	2点 6点	北海道オホーツク総合振興局 助言 A0008	株式会社ドボク管理	H23.4.9 H23.9.30
北海道	滝川市 一部	土地改良	基準点測量	3級	10点	北海道空知総合振興局 助言 A0010	ダイシン設計株式会社	H23.4.14 H23.6.30
北海道	厚真町 一部	農道計画	基準点測量 基準点測量	2級 3級	1点 9点	北海道胆振総合振興局 助言 A0011	株式会社みずほ栄設計	H23.4.15 H23.12.20
北海道	森町 一部	農道計画	基準点測量 基準点測量	1級 3級	1点 3点	北海道渡島総合振興局 助言 A0016	株式会社ノース技研	H23.4.20 H23.12.14
北海道	江別市 一部	農地開発	基準点測量	3級	6点	北海道石狩振興局 助言 A0021	東日本設計株式会社	H23.4.21 H23.10.28
北海道	札幌市 一部	農地開発	基準点測量	3級	6点	北海道石狩振興局 助言 A0022	益村測量設計株式会社	H23.4.22 H23.5.31
北海道	滝川市 一部	土地改良	基準点測量	3級	16点	北海道空知総合振興局 助言 A0025	嵯峨測量設計株式会社	H23.4.23 H23.9.30
北海道	岩見沢市 一部	土地改良	基準点測量	3級	10点	北海道空知総合振興局 助言 A0009	扇コンサル株式会社	H23.4.25 H24.2.10
北海道	岩見沢市 一部	土地改良	基準点測量 路線測量	3級	13点 3.65km	北海道空知総合振興局 助言 A0027	株式会社アース設計事務所	H23.4.25 H24.2.29
北海道	岩見沢市 一部	土地改良	基準点測量	3級	11点	北海道空知総合振興局 助言 A0026	株式会社創生コンサルタント	H23.4.26 H24.2.29
北海道	沼田町 一部	土地改良	基準点測量	3級	24点	北海道空知総合振興局 助言 A0033	やまざきコンサルタント株式会社	H23.4.29 H24.2.10
北海道	幌加内町 一部	土地改良	基準点測量 基準点測量	1級 3級	1点 2点	北海道上川総合振興局 助言 A0023	株式会社葵開発コンサル	H23.5.1 H23.9.9
北海道	幌加内町 一部	土地改良	基準点測量 基準点測量	1級 3級	1点 5点	北海道上川総合振興局 助言 A0024	新栄コンサルタント株式会社	H23.5.1 H23.10.7
北海道	沼田町 一部	農地開発	基準点測量 基準点測量	1級 3級	1点 19点	北海道空知総合振興局 助言 A0035	株式会社グリーン測量	H23.5.3 H24.1.20
北海道	新十津川町 一部	土地改良	基準点測量	3級	11点	北海道空知総合振興局 助言 A0040	株式会社香島コンサルタント	H23.5.3 H24.1.30
北海道	沼田町 一部	土地改良	基準点測量	3級	37点	北海道空知総合振興局 助言 A0036	株式会社帝国設計事務所	H23.5.10 H24.2.20
北海道	沼田町 一部	土地改良	基準点測量 基準点測量	1級 3級	2点 35点	北海道空知総合振興局 助言 A0037	株式会社協和コンサルタント	H23.5.11 H23.11.30
北海道	新十津川町 一部	土地改良	基準点測量	3級	14点	北海道空知総合振興局 助言 A0046	株式会社田西設計コンサル	H23.5.14 H24.2.29
北海道	厚岸町 一部	地籍調査	基準点測量	2級	6点	北海道厚岸町 助言 A0018	株式会社郡土木コンサル タント	H23.5.16 H23.7.29
北海道	厚岸町 一部	地籍調査	基準点測量	3級	3点	北海道厚岸町 助言 A0019	東邦コンサルタント株式会社	H23.5.16 H23.7.29
北海道	幌加内町 一部	土地改良	基準点測量	3級	6点	北海道上川総合振興局 助言 A0039	技研測量設計株式会社	H23.5.18 H23.9.30
北海道	由仁町 一部	土地改良	基準点測量	3級	40点	北海道空知総合振興局 助言 A0047	株式会社極東コンサルタント	H23.5.18 H24.2.14
北海道	由仁町 一部	土地改良	基準点測量	3級	27点	北海道空知総合振興局 助言 A0048	株式会社空知コンサル タント	H23.5.18 H24.2.14
北海道	新ひだか町 一部	砂防計画	基準点測量	1級	2点	北海道胆振総合振興局 助言 A0084	株式会社タナカコンサル タント	H23.5.18 H23.8.30
北海道	遠軽町 一部	河川計画	基準点測量 基準点測量	1級 3級	1点 5点	北海道オホーツク総合振興局 助言 A0133	北武コンサルタント株式会社	H23.5.18 H24.2.29
北海道	沼田町 一部 北竜町 一部	土地改良	基準点測量 基準点測量	1級 3級	2点 17点	北海道空知総合振興局 助言 A0049	株式会社ルーラルエンジ ニア	H23.5.19 H24.2.29
北海道	占冠村 一部	地籍調査	モノクロ撮影 (フィルム) モノクロ撮影 (フィルム) 空中三角測量 数値図化(同 時調整含む) 写真地図作成 (デジタルオル ソ) 写真地図作成 (デジタルオル ソ)	8000 12500 8000 12500 1000 2500	47.4km ² 667.9km ² 35点 202点 47.4km ² 667.9km ²	北海道占冠村 助言 A0041	株式会社道測テクニス	H23.5.20 H23.10.30
北海道	豊浦町 一部	農道計画	基準点測量	3級	15点	北海道胆振総合振興局 助言 A0054	北王コンサルタント株式 会社	H23.5.24 H23.11.30
北海道	北竜町 一部	河川管理	基準点測量	3級	5点	北海道北竜町 助言 A0057	株式会社篠田測量事務 所	H23.5.24 H23.12.20
北海道	遠軽町 一部	道路計画	基準点測量	3級	3点	北海道開発局留萌開発建設部 助言 A0058	株式会社アサヒ建設コン サルタント	H23.5.24 H23.6.30

北海道地方

都道府県名	測量地域	測量目的	測量種別	縮尺・等級	事業量	測量計画機関(助言番号)	測量作業機関	実施時期
北海道	沼田町 一部	土地改良	基準点測量 基準点測量	1級 3級	1点 21点	北海道空知総合振興局 助言 A0199	株式会社香島コンサルタン	H23.5.24 H24.2.10
北海道	留萌市 一部	土地改良	基準点測量	3級	20点	北海道留萌振興局 助言 A0062	旭川設計測量株式会社	H23.5.26 H23.12.20
北海道	岩見沢市 一部	土地改良	基準点測量	3級	11点	北海道空知総合振興局 助言 A0064	株式会社ルーラルエンジニア	H23.5.26 H24.2.10
北海道	新十津川町 一部	土地改良	基準点測量	3級	28点	北海道空知総合振興局 助言 A0066	株式会社北海道農業建設コンサル	H23.5.27 H23.11.30
北海道	新十津川町 一部	土地改良	基準点測量	3級	23点	北海道空知総合振興局 助言 A0070	株式会社みずほ栄設計	H23.5.27 H24.3.19
北海道	札幌市 一部	その他	基準点測量 基準点測量	3級 4級	6点 41点	北海道札幌市 助言 A0072	株式会社タケカワ総合コンサル	H23.5.27 H24.3.15
北海道	斜里町 一部	道路管理	基準点測量 数値図化	4級 500	25点 0.1km ²	北海道斜里町 助言 A0080	株式会社GIS北海道	H23.5.28 H24.3.15
北海道	幕別町 一部	道路計画	基準点測量	3級	2点	北海道幕別町 助言 A0067	大開技術コンサルタント株式	H23.5.30 H23.8.30
北海道	沼田町 一部	土地改良	基準点測量 路線測量	3級	44点 0.4km	北海道空知総合振興局 助言 A0060	内外エンジニアリング北海道株式	H23.5.31 H24.2.20
北海道	幌加内町 一部	土地改良	基準点測量	3級	5点	北海道上川総合振興局 助言 A0100	新栄コンサルタント株式	H23.5.31 H23.12.9
北海道	室蘭市 一部	都市計画	修正測量	2500	75km ²	北海道室蘭市 助言 A0013	株式会社八州	H23.6.1 H24.3.15
北海道	新十津川町 一部	土地改良	基準点測量	3級	12点	北海道空知総合振興局 助言 A0077	株式会社東亜エンジニア	H23.6.1 H23.9.30
北海道	遠軽町 一部	河川計画	基準点測量 基準点測量	1級 3級	1点 3点	北海道オホーツク総合振興局 助言 A0094	益村測量設計株式会社	H23.6.1 H24.1.31
北海道	喜茂別町 一部	砂防計画	数値撮影(デジタル) 数値図化	地上画素寸法 12cm 1000	2.7km ² 0.4km ²	北海道後志総合振興局 助言 A0108	株式会社シン技術コンサル	H23.6.1 H23.10.31
北海道	新十津川町 一部	土地改良	基準点測量	3級	22点	北海道空知総合振興局 助言 A0082	パブリックコンサルタント株式	H23.6.3 H23.12.15
北海道	上士幌町 一部	農道計画	基準点測量	3級	5点	北海道上士幌町 助言 A0085	株式会社ズコーシャ	H23.6.4 H23.10.31
北海道	新得町 一部	農地開発	基準点測量 基準点測量	1級 3級	3点 5点	北海道十勝総合振興局 助言 A0106	東和工研株式会社	H23.6.9 H24.1.30
北海道	稚内市 一部	土地改良	基準点測量 基準点測量	1級 3級	2km 4km	北海道宗谷総合振興局 助言 A0109	株式会社Ai測地コンサル	H23.6.9 H23.9.30
北海道	岩見沢市 一部	土地改良	基準点測量	3級	9点	北海道空知総合振興局 助言 A0065	株式会社本山測量設計	H23.6.10 H23.7.10
北海道	新得町 一部	河川管理	基準点測量	3級	2点	北海道十勝総合振興局 助言 A0096	東和工研株式会社	H23.6.10 H23.7.29
北海道	芦別市 一部	河川管理	基準点測量	3級	2点	北海道空知総合振興局 助言 A0153	株式会社開発工営社	H23.6.10 H23.10.20
北海道	北見市 一部	総合計画	基準点測量	3級	15点	北海道北見市 助言 A0102	株式会社山腰測量設計事務所	H23.6.11 H23.11.30
北海道	利尻町 一部	砂防計画	基準点測量 基準点測量	1級 3級	2点 6点	北海道宗谷総合振興局 助言 A0104	和光技研株式会社	H23.6.11 H24.3.21
北海道	雨竜町 一部	土地改良	基準点測量	3級	11点	北海道空知総合振興局 助言 A0116	株式会社北開測地	H23.6.14 H24.1.20
北海道	北竜町 一部	土地改良	基準点測量	3級	2点	北海道空知総合振興局 助言 A0149	益村測量設計株式会社	H23.6.14 H24.1.30
北海道	紋別市 一部	河川計画	基準点測量	3級	2点	北海道オホーツク総合振興局 助言 A0112	新成設計株式会社	H23.6.15 H23.8.30
北海道	小樽市 一部	道路計画	基準点測量	3級	8点	北海道後志総合振興局 助言 A0117	北海道土木設計株式	H23.6.15 H23.9.30
北海道	厚真町 一部	土地改良	基準点測量 基準点測量	3級 4級	50点 148点	北海道胆振総合振興局 助言 A0113	株式会社山口技研コンサル	H23.6.16 H24.3.15
北海道	滝川市 一部	土地改良	基準点測量	3級	10点	北海道空知総合振興局 助言 A0122	株式会社創生コンサル	H23.6.17 H24.2.29
北海道	滝川市 一部	土地改良	基準点測量	3級	9点	北海道空知総合振興局 助言 A0123	技研測量設計株式会社	H23.6.17 H24.2.29
北海道	知内町 一部	道路管理	基準点測量 基準点測量	1級 3級	2点 2点	北海道渡島総合振興局 助言 A0126	株式会社シン技術コンサル	H23.6.18 H24.3.21
北海道	標茶町 一部	河川管理	基準点測量	2級	1点	北海道開発局釧路開発建設部 助言 A0076	有限会社平井測研	H23.6.20 H23.11.29
北海道	白糠町 一部	道路計画	基準点測量	3級	9点	北海道白糠町 助言 A0105	デザイン設計株式会社	H23.6.20 H23.7.30
北海道	雨竜町 一部	土地改良	基準点測量	3級	17点	北海道空知総合振興局 助言 A0115	嵯峨測量設計株式	H23.6.20 H23.9.30
北海道	雨竜町 一部	土地改良	基準点測量	3級	6点	北海道空知総合振興局 助言 A0127	株式会社東亜エンジニア	H23.6.21 H23.12.20
北海道	美瑛町 一部	道路計画	基準点測量	3級	18点	北海道美瑛町 助言 A0162	株式会社アサヒ建設コンサル	H23.6.21 H23.7.25
北海道	美瑛町 一部	道路計画	基準点測量	3級	8点	北海道美瑛町 助言 A0168	旭川設計測量株式	H23.6.21 H24.2.29
北海道	当麻町 一部	道路管理	基準点測量	3級	1点	北海道空知総合振興局 助言 A0128	株式会社阿部工測	H23.6.22 H23.9.20
北海道	沼田町 一部	土地改良	基準点測量 基準点測量	1級 3級	2点 30点	北海道空知総合振興局 助言 A0137	株式会社みずほ栄設計	H23.6.25 H24.3.19
北海道	深川市 一部	土地改良	基準点測量	3級	2点	北海道空知総合振興局 助言 A0140	メルテックコンサルタント株式	H23.6.25 H23.8.10
北海道	北竜町 一部	土地改良	基準点測量	3級	10点	北海道空知総合振興局 助言 A0155	扇コンサル株式	H23.6.27 H23.11.30
北海道	せたな町 一部	道路計画	基準点測量	3級	4点	北海道開発局函館開発建設部 助言 A0141	株式会社開発工営社	H23.6.28 H23.7.30
北海道	沼田町 一部	土地改良	基準点測量 基準点測量	1級 3級	1点 37点	北海道空知総合振興局 助言 A0143	株式会社ルーラルエンジニア	H23.6.28 H24.2.29
北海道	稚内市 一部	総合計画	数値撮影(デジタル)	地上画素寸法 20cm	1126.5km ²	北海道稚内市 助言 A0147	株式会社GIS北海道	H23.6.28 H24.3.31
北海道	北竜町 一部	土地改良	基準点測量	3級	17点	北海道空知総合振興局 助言 A0144	株式会社北開測地	H23.6.29 H24.1.30
北海道	真狩村 一部	道路計画	基準点測量	3級	5点	北海道後志総合振興局 助言 A0210	株式会社シン技術コンサル	H23.6.29 H23.10.31
北海道	豊浦町 一部	道路計画	基準点測量	3級	2点	北海道胆振総合振興局 助言 A0268	株式会社シー・イー・サー	H23.6.29 H24.3.30
北海道	札幌市 一部	砂防計画	基準点測量	3級	3点	北海道空知総合振興局 助言 A0139	国土防災技術北海道株式	H23.6.30 H24.1.29
北海道	沼田町 一部	土地改良	基準点測量	3級	15点	北海道空知総合振興局 助言 A0138	株式会社よした設計コンサル	H23.7.1 H24.2.10
北海道	沼田町 一部	土地改良	基準点測量	3級	14点	北海道空知総合振興局 助言 A0142	株式会社田西設計コンサル	H23.7.1 H23.8.31

北海道地方

都道府県名	測量地域	測量目的	測量種別	縮尺・等級	事業量	測量計画機関(助言番号)	測量作業機関	実施時期
北海道	積丹町 一部	道路管理	基準点測量 基準点測量	1級 3級	2点 3点	北海道後志総合振興局 助言 A0150	中央測建株式会社	H23.7.1 H23.8.30
北海道	沼田町 一部	土地改良	基準点測量	3級	20点	北海道空知総合振興局 助言 A0156	株式会社ルーラルエンジニア	H23.7.2 H24.3.19
北海道	黒松内町 一部 寿都町 一部	河川計画	基準点測量 基準点測量	1級 3級	4点 18点	北海道後志総合振興局 助言 A0179	北山測量設計株式会社	H23.7.2 H23.11.30
北海道	佐呂間町 一部	河川計画	基準点測量	3級	5点	北海道オホーツク総合振興局 助言 A0223	株式会社ムラコシ	H23.7.6 H23.11.30
北海道	古平町 一部	道路管理	基準点測量 基準点測量	1級 3級	2点 3点	北海道後志総合振興局 助言 A0167	株式会社ケーエッチアイ 札幌一般測量	H23.7.7 H23.8.30
北海道	沼田町 一部	土地改良	基準点測量 基準点測量	1級 3級	2点 24点	北海道空知総合振興局 助言 A0171	株式会社北海道農業建設 コンサルタント	H23.7.8 H23.10.31
北海道	標津町 一部 標茶町 一部	道路計画	カラー撮影 (フィルム) 数値図化 空中三角測量 水準測量	8000 1000 1000 簡級	9.53km ² 2.3km ² 7点 16.7km	北海道開発局釧路開発建設部 助言 A0188	株式会社八州	H23.7.8 H24.2.16
北海道	新得町 一部	農地開発	基準点測量	3級	8点	北海道十勝総合振興局 助言 A0164	アラヤ総合設計株式会社	H23.7.12 H23.7.29
北海道	枝幸町 一部	都市計画	修正測量	2500	9.2km ²	北海道枝幸町 助言 A0181	株式会社シン技術コンサル	H23.7.12 H24.3.16
北海道	美瑛町 一部	河川計画	基準点測量 基準点測量	1級 3級	3点 10点	北海道上川総合振興局 助言 A0183	新栄コンサルタント株式 会社	H23.7.13 H23.9.30
北海道	沼田町 一部	土地改良	基準点測量 基準点測量	1級 3級	1点 39点	北海道空知総合振興局 助言 A0184	ダイシン設計株式会社	H23.7.13 H24.3.9
北海道	南幌町 一部	土地改良	基準点測量	3級	18点	北海道空知総合振興局 助言 A0187	株式会社みずほ栄設計	H23.7.14 H24.2.10
北海道	天塩町 一部	道路管理	基準点測量 基準点測量	1級 3級	2点 21点	北海道開発局留萌開発建設部 助言 A0219	小杉測量設計株式会社	H23.7.14 H23.12.20
北海道	沼田町 一部	土地改良	基準点測量	3級	28点	北海道空知総合振興局 助言 A0185	北海航測株式会社	H23.7.15 H23.11.30
北海道	羽幌町 一部	その他	基準点測量 基準点測量	1級 3級	2点 1点	北海道留萌振興局 助言 A0191	エイコー技研株式会社	H23.7.15 H23.8.20
北海道	奈井江町 一部	土地改良	基準点測量	3級	13点	北海道空知総合振興局 助言 A0189	内外エンジニアリング北海 道株式会社	H23.7.19 H24.3.19
北海道	滝川市 一部	土地改良	基準点測量	3級	2点	北海道空知総合振興局 助言 A0192	株式会社帝国設計事務 所	H23.7.19 H23.11.30
北海道	釧路市 一部	河川管理	基準点測量 水準測量	2級 3級	1点 0.4km	北海道開発局釧路開発建設部 助言 A0170	東邦コンサルタント株式 会社	H23.7.20 H23.11.30
北海道	南幌町 一部	土地改良	基準点測量	3級	10点	北海道空知総合振興局 助言 A0195	株式会社創生コンサル タント	H23.7.20 H24.2.10
北海道	北見市 一部	土地改良	基準点測量	3級	12点	北海道オホーツク総合振興局 助言 A0198	東和工研株式会社	H23.7.20 H24.3.19
北海道	音更町 一部	農道管理	基準点測量	3級	6点	北海道十勝総合振興局 助言 A0201	北王コンサルタント株式 会社	H23.7.21 H23.12.9
北海道	幕別町 一部	都市計画	基準点測量 基準点測量	3級 4級	2点 4点	北海道幕別町 助言 A0328	高橋測量設計株式会社	H23.7.21 H23.12.9
北海道	美瑛町 一部	道路計画	基準点測量	3級	1点	北海道美瑛町 助言 A0197	株式会社日興ジオテック	H23.7.22 H23.12.20
北海道	上ノ国町 一部	農地開発	基準点測量 基準点測量	3級 4級	43点 150点	北海道檜山振興局 助言 A0186	道南測量設計株式会社	H23.7.25 H23.9.9
北海道	豊頃町 一部	その他	基準点測量	3級	2点	北海道開発局帯広開発建設部 助言 A0213	コスモ測量設計株式会社	H23.7.26 H23.10.14
北海道	豊富町 一部	土地改良	基準点測量	3級	5点	北海道宗谷総合振興局 助言 A0245	宗谷測量株式会社	H23.7.26 H23.10.31
北海道	枝幸町 一部 稚内市 一部	農道計画	基準点測量	3級	6点	北海道宗谷総合振興局 助言 A0315	株式会社よしだ設計コン サルタント	H23.7.26 H24.2.10
北海道	美瑛町 一部	砂防計画	基準点測量 基準点測量	1級 3級	3点 2点	北海道上川総合振興局 助言 A0209	株式会社協和コンサル タント	H23.7.27 H23.12.20
北海道	美瑛町 一部	道路計画	水準測量	2級	13km	北海道美瑛町 助言 A0212	株式会社アサヒ建設コン サルタント	H23.7.27 H23.8.10
北海道	神恵内村 一部	海岸保全	基準点測量 基準点測量	1級 3級	2点 2点	北海道後志総合振興局 助言 A0261	株式会社アトラスエンヂ ニア	H23.7.27 H23.12.20
北海道	白糠町 一部	道路管理	基準点測量	2級	2点	北海道開発局釧路開発建設部 助言 A0215	大開技術コンサルタント 株式会社	H23.7.28 H23.10.13
北海道	小樽市 一部	その他	数値図化	2500	0.44km ²	北海道後志総合振興局 助言 A0228	パンフィックコンサルタン ツ株式会社	H23.7.30 H23.12.20
北海道	小樽市 一部	その他	数値図化	2500	0.6km ²	北海道後志総合振興局 助言 A0229	エイコー技研株式会社	H23.7.30 H23.12.20
北海道	小樽市 一部	その他	数値図化	2500	0.65km ²	北海道後志総合振興局 助言 A0230	共和コンサルタント株式 会社	H23.7.30 H23.12.20
北海道	北見市 一部	土地改良	基準点測量	3級	3点	北海道オホーツク総合振興局 助言 A0208	株式会社創生コンサル タント	H23.8.1 H24.1.30
北海道	北広島市 一部	道路計画	基準点測量 基準点測量 その他	3級 4級 500	1点 4点 0.1km ²	北海道北広島市 助言 A0224	日建コンサルタント株式 会社	H23.8.2 H23.10.20
北海道	鷹栖町 一部	道路管理	基準点測量	3級	4点	北海道上川総合振興局 助言 A0225	株式会社葵開発コンサル	H23.8.3 H23.10.20
北海道	北竜町 一部	土地改良	基準点測量 基準点測量	1級 3級	2点 10点	北海道空知総合振興局 助言 A0226	株式会社北開測地	H23.8.3 H24.2.10
北海道	幕別町 一部	農道計画	基準点測量	3級	4点	北海道十勝総合振興局 助言 A0227	丸菱測量設計株式会社	H23.8.3 H24.3.9
北海道	中川町 一部	道路計画	基準点測量 基準点測量	2級 3級	1点 1点	北海道上川総合振興局 助言 A0232	株式会社東和測量	H23.8.3 H23.10.20
北海道	紋別市 一部	道路管理	基準点測量 基準点測量	1級 4級	2点 9点	北海道オホーツク総合振興局 助言 A0252	高野測量有限会社	H23.8.3 H23.12.20
北海道	北竜町 一部	土地改良	基準点測量	3級	18点	北海道空知総合振興局 助言 A0233	ダイシン設計株式会社	H23.8.4 H24.2.20

北海道地方

都道府県名	測量地域	測量目的	測量種別	縮尺・等級	事業量	測量計画機関(助言番号)	測量作業機関	実施時期
北海道	江別市 一部 札幌市 一部	河川計画	数値撮影(デジタル)	地上画素寸法 18cm	823.5km ² 295.1km ²	北海道開発局札幌開発建設部 助言 A0549	株式会社シン技術コンサル	H23.8.4 H24.2.16
北海道	当別町 一部 石狩市 一部		数値撮影(デジタル)	地上画素寸法 20cm	464.4km ²			
北海道	新篠津村 一部 岩見沢市 一部		数値撮影(デジタル)	地上画素寸法 36cm	591.8km ²			
北海道	美瑛市 一部 月形町 一部		写真地図作成 (デジタルオルソ)	2500				
北海道	砂川市 一部 奈井江町 一部		写真地図作成 (デジタルオルソ)	5000				
北海道	新十津川町 一部 滝川市 一部							
北海道	深川市 一部 雨竜町 一部							
北海道	沼田町 一部 北竜町 一部							
北海道	赤平市 一部 幌加内町 一部							
北海道	富良野市 一部 芦別市 一部							
北海道	共和町 一部	土地改良	基準点測量	3級	4点	北海道後志総合振興局 助言 A0239	株式会社北海道農業建設コンサルタント	H23.8.5 H23.11.30
北海道	北見市 一部	土地改良	基準点測量 路線測量	3級	14点 2.3km	北海道オホーツク総合振興局 助言 A0217	益村測量設計株式会社	H23.8.8 H24.3.15
北海道	白糠町 一部	道路管理	基準点測量	1級	2点	北海道開発局釧路開発建設部 助言 A0244	株式会社小出コンサルタント	H23.8.9 H23.11.7
北海道	長沼町 一部	農道計画	基準点測量	3級	4点	北海道空知総合振興局 助言 A0248	北王コンサルタント株式会社	H23.8.9 H24.3.12
北海道	稚内市 一部	その他	水準測量	1級	3.7km	気象庁稚内地方気象台 助言 A0236	北裕建設コンサルタント株式会社	H23.8.10 H23.9.30
北海道	沼田町 一部	土地改良	基準点測量	3級	13点	北海道空知総合振興局 助言 A0251	株式会社帝国設計事務所	H23.8.11 H24.3.19
北海道	上士幌町 一部	農道管理	基準点測量	3級	9点	北海道十勝総合振興局 助言 A0235	有限会社新東測量設計社	H23.8.12 H23.12.9
北海道	遠別町 一部	道路計画	基準点測量 基準点測量	1級 3級	1点 1点	北海道留萌振興局 助言 A0253	明治コンサルタント株式会社	H23.8.12 H23.9.10
北海道	岩見沢市 一部	土地改良	基準点測量	3級	16点	北海道空知総合振興局 助言 A0254	株式会社みずほ栄設計	H23.8.12 H24.3.19
北海道	古平町 一部	道路管理	基準点測量	3級	3点	北海道後志総合振興局 助言 A0255	有限会社西岡測量設計事務所	H23.8.12 H23.10.20
北海道	北広島市 一部	道路管理	基準点測量	3級	1点	北海道開発局札幌開発建設部 助言 A0240	株式会社牧野測量	H23.8.15 H23.11.17
北海道	岩見沢市 一部	土地改良	基準点測量	3級	2点	北海道空知総合振興局 助言 A0306	拓新エンジニア株式会社	H23.8.15 H24.2.10
北海道	広尾町 一部	砂防計画	基準点測量 基準点測量	1級 3級	4点 10点	北海道十勝総合振興局 助言 A0258	有限会社福岡測量設計事務所	H23.8.16 H23.12.20
北海道	仁木町 一部	河川計画	基準点測量	3級	5点	北海道後志総合振興局 助言 A0329	北成コンサルタント株式会社	H23.8.17 H24.3.21
北海道	浦幌町 一部	その他	基準点測量 基準点測量 基準点測量	2級 3級	3点 9点	北海道十勝総合振興局 助言 A0259	丸菱測量設計株式会社	H23.8.18 H24.2.29
北海道	喜茂別町 一部	地すべり対策	基準点測量 基準点測量 基準点測量	1級 3級	2点 7点	北海道後志総合振興局 助言 A0260	明成コンサルタント株式会社	H23.8.18 H23.10.28
北海道	札幌市 一部	地盤変動調査	水準測量	1級	76.1km	北海道札幌市 助言 A0318	日測技研株式会社	H23.8.19 H24.3.10
北海道	雨竜町 一部	土地改良	基準点測量	3級	5点	北海道空知総合振興局 助言 A0265	株式会社よしだ設計コンサルタント	H23.8.20 H23.11.30
北海道	別海町 一部	道路管理	基準点測量	3級	9点	北海道釧路総合振興局 助言 A0269	北海道キング設計株式会社	H23.8.23 H24.2.10
北海道	鹿追町 一部	農地開発	基準点測量	2級	5点	北海道開発局帯広開発建設部 助言 A0275	株式会社ズコーシャ	H23.8.23 H24.2.10
北海道	士幌町 一部	河川管理	基準点測量	3級	9点	北海道開発局帯広開発建設部 助言 A0270	菊地技術コンサルタント株式会社	H23.8.24 H23.11.25
北海道	余市町 一部	その他	基準点測量	3級	1点	北海道後志総合振興局 助言 A0271	有限会社大野測量	H23.8.24 H23.12.20
北海道	旭川市 一部	土地改良	基準点測量 基準点測量	1級 3級	1点 1点	北海道上川総合振興局 助言 A0272	旭川設計測量株式会社	H23.8.24 H24.1.20
北海道	別海町 一部	土地改良	基準点測量	2級	4点	北海道開発局釧路開発建設部 助言 A0284	株式会社アルファ技研	H23.8.24 H24.1.30
北海道	別海町 一部	土地改良	基準点測量	2級	4点	北海道開発局釧路開発建設部 助言 A0285	株式会社ズコーシャ	H23.8.24 H24.2.10
北海道	別海町 一部	土地改良	基準点測量	2級	7点	北海道開発局釧路開発建設部 助言 A0286	株式会社アルファ技研	H23.8.24 H24.1.27
北海道	大空町 一部	道路計画	基準点測量	3級	2点	北海道オホーツク総合振興局 助言 A0393	石井測量設計株式会社	H23.8.24 H23.11.30
北海道	鹿追町 一部	農地開発	基準点測量	2級	3点	北海道開発局帯広開発建設部 助言 A0274	株式会社フロンティア技研	H23.8.25 H23.11.30
北海道	当別町 一部	土地改良	基準点測量 空中三角測量 水準測量 数値図化 用地測量	3級 1000 簡級 1000 1000	14点 24点 14.48km 2.57km ² 0.19km ²	北海道石狩振興局 助言 A0281	株式会社北海道農業建設コンサルタント	H23.8.25 H23.11.30
北海道	下川町 一部 名寄市 一部	河川管理	カラー撮影 (フィルム)	12500 2500	159.6km ² 43.12km ²	北海道開発局旭川開発建設部 助言 A0320	三和航測株式会社	H23.8.25 H24.2.20
北海道	東川町 一部 東神楽町 一部		修正測量					
北海道	美瑛町 一部							
北海道	二七〇町 一部	道路管理	基準点測量 基準点測量	2級 3級	1点 2点	北海道後志総合振興局 助言 A0283	沼田測量設計株式会社	H23.8.26 H23.9.30
北海道	大空町 一部	土地改良	基準点測量	3級	4点	北海道オホーツク総合振興局 助言 A0289	株式会社北海道農業建設コンサルタント	H23.8.26 H23.10.31
北海道	遠別町 一部	土地改良	基準点測量	3級	9点	北海道留萌振興局 助言 A0290	パブリックコンサルタント株式会社	H23.8.27 H24.2.10
北海道	長沼町 一部	土地改良	基準点測量	3級	9点	北海道空知総合振興局 助言 A0298	株式会社グリーン測量	H23.8.27 H24.1.30
北海道	長沼町 一部	土地改良	基準点測量	3級	11点	北海道空知総合振興局 助言 A0299	株式会社よしだ設計コンサルタント	H23.8.27 H24.1.27
北海道	礼文町 一部	道路計画	基準点測量	3級	3点	北海道宗谷総合振興局 助言 A0296	パブリックコンサルタント株式会社	H23.8.30 H24.2.20

北海道地方

都道府県名	測量地域	測量目的	測量種別	縮尺・等級	事業量	測量計画機関(助言番号)	測量作業機関	実施時期
北海道	羽幌町 一部	道路計画	基準点測量 基準点測量	1級 3級	2点 2点	北海道留萌振興局 助言 A0300	株式会社ドーコン	H23.8.30 H23.11.30
北海道	伊達市 一部	農地開発	基準点測量	2級	7点	北海道胆振総合振興局 助言 A0301	道建コンサルタント株式会社	H23.8.30 H24.3.9
北海道	浜頓別町 一部	土地改良	基準点測量 基準点測量	2級 3級	6点 15点	北海道宗谷総合振興局 助言 A0279	株式会社富士建設コンサル	H23.8.31 H23.10.31
北海道	雄武町 一部	その他	基準点測量 基準点測量	1級 3級	1点 1点	北海道オホーツク総合振興局 助言 A0403	石井測量設計株式会社	H23.8.31 H24.3.30
北海道	苫前町 一部	農道計画	基準点測量 基準点測量	2級 3級	2点 3点	北海道留萌振興局 助言 A0291	株式会社シバンス	H23.9.1 H23.11.10
北海道	南幌町 一部	土地改良	基準点測量	3級	15点	北海道空知総合振興局 助言 A0308	パブリックコンサルタント株式会社	H23.9.1 H24.2.29
北海道	北見市 一部	土地改良	基準点測量	3級	12点	北海道オホーツク総合振興局 助言 A0314	大起コンサルタント株式会社	H23.9.1 H23.12.9
北海道	美瑛町 一部	道路計画	基準点測量	3級	6点	北海道美瑛町 助言 A0327	株式会社アサヒ建設コンサル	H23.9.1 H24.2.20
北海道	美瑛町 一部	道路計画	基準点測量	3級	5点	北海道美瑛町 助言 A0323	旭川設計測量株式会社	H23.9.2 H24.2.20
北海道	札幌市 一部	都市計画	修正測量	2500	249km ²	北海道札幌市 助言 A0361	株式会社シン技術コンサル	H23.9.2 H24.1.31
北海道	仁木町 一部	道路管理	基準点測量 基準点測量	1級 3級	2点 1点	北海道開発局小樽開発建設部 助言 A0322	株式会社エーテック	H23.9.3 H23.12.9
北海道	音威子府村 一部 中川町 一部	森林計画	モノクロ撮影 (フィルム)	20000	3236km ²	北海道 助言 A0304	東北測量株式会社 株式会社北海道朝日航洋	H23.9.6 H24.2.15
北海道	枝幸町 一部 美深町 一部							
北海道	名寄市 一部 雄武町 一部							
北海道	岩内町 全域 下川町 一部							
北海道	倶知安町 一部 共和町 一部							
北海道	蘭越町 全域 ニセコ町 一部							
北海道	黒松内町 一部 寿都町 一部							
北海道	長万部町 一部 豊浦町 一部							
北海道	南富良野町 一部	砂防計画	基準点測量 基準点測量	1級 3級	1点 2点	北海道上川総合振興局 助言 A0324	株式会社ネクシス光洋	H23.9.6 H24.1.30
北海道	美瑛町 一部	河川計画	基準点測量	3級	7点	北海道上川総合振興局 助言 A0331	新栄コンサルタント株式会社	H23.9.8 H23.11.10
北海道	標茶町 一部	土地改良	基準点測量	2級	4点	北海道釧路総合振興局 助言 A0335	有限会社荒川測量社	H23.9.8 H24.2.29
北海道	愛別町 一部	道路計画	基準点測量	3級	3点	北海道上川総合振興局 助言 A0371	株式会社シビテック	H23.9.9 H24.3.12
北海道	中川町 一部	農地開発	基準点測量	3級	10点	北海道上川総合振興局 助言 A0316	株式会社葵開発コンサル	H23.9.10 H23.11.30
北海道	鹿追町 一部	農地開発	基準点測量	2級	2点	北海道開発局帯広開発建設部 助言 A0342	株式会社アルト技研	H23.9.12 H24.3.9
北海道	岩見沢市 一部	土地改良	基準点測量	3級	6点	北海道空知総合振興局 助言 A0398	新栄コンサルタント株式会社	H23.9.14 H24.3.19
北海道	北広島市 一部	道路管理	基準点測量	3級	3点	北海道開発局札幌開発建設部 助言 A0307	株式会社東亜エンジニアリング	H23.9.15 H23.11.22
北海道	小樽市 一部	道路計画	基準点測量	3級	2点	北海道開発局小樽開発建設部 助言 A0321	株式会社東亜エンジニアリング	H23.9.15 H23.11.30
北海道	北見市 一部	道路計画	基準点測量 基準点測量	3級 4級	3点 4点	北海道オホーツク総合振興局 助言 A0346	株式会社大道測量設計	H23.9.15 H23.11.30
北海道	津別町 一部	道路計画	基準点測量 基準点測量	1級 2級	2点 2点	北海道オホーツク総合振興局 助言 A0347	株式会社シビテック	H23.9.15 H24.2.20
北海道	岩見沢市 一部	土地改良	基準点測量	3級	21点	北海道空知総合振興局 助言 A0355	株式会社ルーラルエンジニア	H23.9.16 H24.2.29
北海道	中札内村 一部	河川管理	基準点測量	3級	11点	北海道開発局帯広開発建設部 助言 A0382	株式会社松田技術コンサル	H23.9.16 H24.1.13
北海道	月形町 一部 当別町 一部	土地改良	基準点測量 カラー撮影 (フィルム) 数値図化	3級 8000 1000	38点 9.45km ² 1.72km ²	北海道石狩振興局 助言 A0354	株式会社帝国設計事務所	H23.9.17 H24.2.10
北海道	喜茂別町 一部	砂防計画	基準点測量	3級	3点	北海道後志総合振興局 助言 A0341	島口測量設計株式会社	H23.9.20 H23.9.30
北海道	北広島市 一部	都市計画	数値図化 修正測量	2500 2500	17.26km ² 101.28km ²	北海道北広島市 助言 A0368	株式会社シン技術コンサル	H23.9.20 H24.3.17
北海道	北見市 一部	河川管理	基準点測量	3級	2点	北海道オホーツク総合振興局 助言 A0396	サン技術コンサルタント株式会社	H23.9.21 H24.1.31
北海道	神恵内村 一部	道路管理	基準点測量	1級	1点	北海道後志総合振興局 助言 A0405	株式会社アトラスエンジニア	H23.9.21 H23.11.30
北海道	ニセコ町 一部	道路管理	基準点測量	3級	4点	北海道後志総合振興局 助言 A0357	株式会社みずほ栄設計	H23.9.22 H23.12.20
北海道	深川市 一部	道路計画	基準点測量	3級	1点	北海道空知総合振興局 助言 A0325	北海道土木設計株式会社	H23.9.26 H23.10.29
北海道	清水町 一部	河川管理	基準点測量 水準測量	2級 2級	1点 4km	北海道開発局帯広開発建設部 助言 A0363	株式会社北開水工コンサル	H23.9.27 H23.12.2
北海道	厚岸町 一部	総合計画	数値撮影(デジタル)	地上画素寸法 20cm	457.6km ²	北海道厚岸町 助言 A0465	株式会社GIS北海道	H23.9.27 H24.3.23
北海道	むかわ町 一部	道路計画	基準点測量 基準点測量	1級 3級	2点 1点	北海道胆振総合振興局 助言 A0410	株式会社タナカコンサル	H23.9.28 H24.1.20
北海道	士別市 一部	河川計画	基準点測量	2級	8点	北海道上川総合振興局 助言 A0370	日本データサービス株式会社	H23.9.29 H24.3.12
北海道	厚岸町 一部	道路計画	基準点測量	3級	17点	北海道厚岸町 助言 A0376	明治コンサルタント株式会社	H23.9.29 H24.3.10
北海道	むかわ町 一部	道路計画	基準点測量	3級	2点	北海道胆振総合振興局 助言 A0378	開成コンサルタント株式会社	H23.9.30 H23.11.21
北海道	新冠町 一部	道路計画	基準点測量	3級	2点	北海道胆振総合振興局 助言 A0380	日本データサービス株式会社	H23.10.1 H24.2.20
北海道	奥尻町 一部	道路計画	基準点測量	3級	5点	北海道渡島総合振興局 助言 A0379	株式会社シー・イー・サービス	H23.10.3 H24.3.21
北海道	夕張市 一部	道路計画	基準点測量	3級	2点	北海道空知総合振興局 助言 A0381	ダイシン設計株式会社	H23.10.4 H23.10.20
北海道	士別市 一部	砂防計画	基準点測量 基準点測量	1級 3級	2点 2点	北海道上川総合振興局 助言 A0384	株式会社三洋コンサル	H23.10.4 H24.3.21

北海道地方

都道府県名	測量地域	測量目的	測量種別	縮尺・等級	事業量	測量計画機関(助言番号)	測量作業機関	実施時期
北海道	津別町 一部	道路計画	基準点測量	3級	2点	北海道オホーツク総合振興局 助言 A0387	株式会社北社設計	H23.10.4 H24.3.19
北海道	芽室町 一部 帯広市 一部	河川管理	基準点測量 水準測量	2級 2級	2点 6km	北海道開発局帯広開発建設部 助言 A0388	東和工研株式会社	H23.10.5 H23.12.19
北海道	島牧村 一部	砂防計画	基準点測量	1級	4点	北海道後志総合振興局 助言 A0404	北海航測株式会社	H23.10.5 H23.11.30
北海道	北見市 一部	道路管理	基準点測量	3級	5点	北海道オホーツク総合振興局 助言 A0412	益村測量設計株式会社	H23.10.5 H24.3.19
北海道	島牧村 一部	道路管理	基準点測量	3級	9点	北海道開発局小樽開発建設部 助言 A0392	株式会社山調建コンサル タント	H23.10.6 H23.10.30
北海道	豊頃町 一部	道路計画	基準点測量 基準点測量	1級 3級	2点 8点	北海道十勝総合振興局 助言 A0394	東和工研株式会社	H23.10.6 H24.3.12
北海道	北斗市 一部 八雲町 一部	鉄道計画	数値撮影(デジタル)	地上画素寸法 6cm	33km ²	鉄道建設・運輸施設整備支援機 構 助言 A0411	玉野総合コンサルタント 株式会社	H23.10.6 H24.3.5
北海道	長万部町 一部 蘭越町 一部							
北海道	豊浦町 一部 ニセコ町 一部							
北海道	倶知安町 一部 赤井川村 一部							
北海道	長沼町 一部	道路計画	基準点測量	2級	16点	北海道開発局札幌開発建設部 助言 A0386	株式会社富士建設コンサル タ	H23.10.11 H23.11.11
北海道	南幌町 一部 長沼町 一部	道路計画	基準点測量	2級	14点	北海道開発局札幌開発建設部 助言 A0400	北成コンサルタント株式 会社	H23.10.13 H23.11.13
北海道	むかわ町 一部	道路計画	基準点測量 基準点測量	1級 3級	2点 2点	北海道胆振総合振興局 助言 A0406	有限会社苫小牧測量社	H23.10.13 H23.11.21
北海道	芦別市 一部	河川管理	基準点測量 基準点測量	1級 2級	1点 6点	北海道開発局札幌開発建設部 助言 A0485	嵯峨測量設計株式会社	H23.10.13 H24.3.16
北海道	雄武町 一部	土地改良	基準点測量	3級	7点	北海道オホーツク総合振興局 助言 A0402	株式会社ルーラルエンジ ニア	H23.10.14 H24.1.30
北海道	黒松内町 一部 長万部町 一部	道路計画	基準点測量	3級	2点	北海道後志総合振興局 助言 A0408	有限会社大野測量	H23.10.14 H23.12.20
北海道	苫前町 一部	道路計画	基準点測量 基準点測量	1級 3級	1点 3点	北海道留萌振興局 助言 A0420	北海道キング設計株式會 社	H23.10.14 H23.12.20
北海道	小清水町 一部	土地改良	基準点測量	3級	2点	北海道オホーツク総合振興局 助言 A0362	株式会社ドボク管理	H23.10.15 H23.11.29
北海道	池田町 一部	道路計画	基準点測量	3級	6点	北海道十勝総合振興局 助言 A0409	平田技術コンサルタント 株式会社	H23.10.15 H24.3.19
北海道	遠別町 一部 初山別村 一部	道路計画	基準点測量	3級	3点	北海道開発局留萌開発建設部 助言 A0414	中央コンサルタンツ株式 会社	H23.10.17 H23.12.30
北海道	寿都町 一部	道路管理	基準点測量	1級	2点	北海道開発局小樽開発建設部 助言 A0413	矢野設計株式会社	H23.10.18 H23.12.13
北海道	蘭越町 一部	道路計画	基準点測量	3級	2点	北海道後志総合振興局 助言 A0415	株式会社協和コンサル タ	H23.10.18 H23.12.20
北海道	芦別市 一部	道路計画	基準点測量	2級	3点	北海道空知総合振興局 助言 A0419	株式会社シビテック	H23.10.18 H23.12.22
北海道	新得町 一部	道路管理	基準点測量	2級	4点	北海道十勝総合振興局 助言 A0482	アラヤ総合設計株式会社	H23.10.19 H24.1.30
北海道	羽幌町 一部 苫前町 一部	道路計画	基準点測量 基準点測量	1級 3級	2点 3点	北海道留萌振興局 助言 A0426	株式会社エーティック	H23.10.20 H24.3.12
北海道	池田町 一部	道路計画	基準点測量	3級	7点	北海道十勝総合振興局 助言 A0407	北武コンサルタント株式 会社	H23.10.21 H24.3.19
北海道	網走市 一部	その他	水準測量	1級	2.9km	気象庁網走地方气象台 助言 A0427	東和工研株式会社	H23.10.21 H23.11.30
北海道	岩見沢市 一部	土地改良	基準点測量 路線測量	3級	5点 2.31km	北海道空知総合振興局 助言 A0434	株式会社よしだ設計コン サルタント	H23.10.21 H24.3.19
北海道	鹿追町 一部	農地開発	基準点測量	2級	3点	北海道開発局帯広開発建設部 助言 A0440	株式会社ドボク管理	H23.10.21 H24.3.2
北海道	鹿追町 一部	農地開発	基準点測量	2級	4点	北海道開発局帯広開発建設部 助言 A0441	株式会社ドボク管理	H23.10.21 H24.3.2
北海道	石狩市 一部	その他	既成図数値化 修正測量	2500 2500	0.59km ² 0.59km ²	北海道空知総合振興局 助言 A0425	共和コンサルタント株式 会社	H23.10.24 H24.3.21
北海道	岩見沢市 一部	土地改良	基準点測量	3級	3点	北海道空知総合振興局 助言 A0435	嵯峨測量設計株式会社	H23.10.25 H23.11.30
北海道	日高町 一部	道路計画	基準点測量	3級	2点	北海道胆振総合振興局 助言 A0438	昭和測量設計株式会社	H23.10.25 H23.11.21
北海道	中頓別町 一部	道路管理	基準点測量 基準点測量	1級 3級	2点 3点	北海道宗谷総合振興局 助言 A0439	野外科学株式会社	H23.10.25 H24.2.20
北海道	礼文町 一部	道路計画	基準点測量 基準点測量	1級 3級	1点 2点	北海道宗谷総合振興局 助言 A0455	株式会社開発調査研究 所	H23.10.25 H24.3.21
北海道	長沼町 一部	道路計画	基準点測量	3級	4点	北海道開発局札幌開発建設部 助言 A0443	日本データサービス株 式会社	H23.10.26 H24.3.9
北海道	音更町 一部	道路計画	基準点測量	3級	6点	北海道十勝総合振興局 助言 A0444	株式会社開発調査研究 所	H23.10.26 H24.3.21
北海道	美瑛町 一部	道路管理	基準点測量	3級	2点	北海道上川総合振興局 助言 A0445	株式会社アキマ光測量設 計	H23.10.26 H24.3.26
北海道	小樽市 一部	道路計画	基準点測量 基準点測量	2級 3級	1点 2点	北海道後志総合振興局 助言 A0446	東和コンサルタント株式 会社	H23.10.26 H23.12.20
北海道	芦別市 一部 中富良野町 一部	その他	モノクロ撮影 (フィルム) 水準測量 数値図化 空中三角測量	8000 簡級 1000 1000	26km ² 13.8km ² 3km ² 21点	北海道開発局札幌開発建設部 助言 A0450	株式会社ユニテック	H23.10.26 H24.3.16
北海道	富良野市 一部							
北海道	上川町 一部	道路計画	基準点測量	3級	3点	北海道上川総合振興局 助言 A0452	大野測量設計株式会社	H23.10.26 H23.12.20
北海道	沼田町 一部	道路計画	基準点測量 基準点測量	1級 3級	1点 4点	北海道空知総合振興局 助言 A0424	北海道キング設計株式會 社	H23.10.27 H23.12.20
北海道	函館市 一部	農地開発	基準点測量	3級	7点	北海道渡島総合振興局 助言 A0448	株式会社竹田測量設計	H23.10.27 H23.11.15
北海道	七飯町 一部	農地開発	基準点測量	3級	4点	北海道渡島総合振興局 助言 A0449	アース測量設計株式会社	H23.10.27 H24.1.10
北海道	新十津川町 一部	土地改良	基準点測量	3級	3点	北海道空知総合振興局 助言 A0456	嵯峨測量設計株式会社	H23.10.27 H23.11.30
北海道	陸別町 一部	道路計画	基準点測量 路線測量	3級	3点 2.18km	北海道十勝総合振興局 助言 A0451	株式会社シビテック	H23.10.28 H24.3.21
北海道	士別市 一部	河川管理	基準点測量 基準点測量	1級 3級	2点 1点	北海道上川総合振興局 助言 A0453	植田測量株式会社	H23.10.28 H24.2.20
北海道	新十津川町 一部	河川管理	基準点測量	3級	2点	北海道空知総合振興局 助言 A0463	株式会社リブテック	H23.10.28 H24.2.10

北海道地方

都道府県名	測量地域	測量目的	測量種別	縮尺・等級	事業量	測量計画機関(助言番号)	測量作業機関	実施時期
北海道	沼田町 一部	道路計画	基準点測量	3級	9点	北海道空知総合振興局 助言 A0470	株式会社開発調査研究所	H23.11.1 H24.3.21
北海道	北斗市 一部	河川管理	基準点測量 基準点測量	1級 3級	2点 4点	北海道渡島総合振興局 助言 A0431	共和コンサルタント株式会社	H23.11.2 H24.3.12
北海道	夕張市 一部	道路計画	基準点測量	3級	2点	北海道空知総合振興局 助言 A0461	株式会社東亜エンジニアリング	H23.11.2 H23.12.20
北海道	平取町 一部	道路計画	基準点測量 基準点測量	1級 3級	1点 2点	北海道胆振総合振興局 助言 A0464	新和測量株式会社	H23.11.2 H24.3.12
北海道	芽室町 一部 清水町 一部	河川管理	基準点測量	2級	5点	北海道開発局帯広開発建設部 助言 A0466	北王コンサルタント株式会社	H23.11.2 H24.1.12
北海道	中富良野町 一部	河川管理	基準点測量	3級	2点	北海道十勝総合振興局 助言 A0471	株式会社イズム・グリーン	H23.11.2 H24.1.30
北海道	鶴居村 一部	土地改良	基準点測量	2級	5点	北海道釧路総合振興局 助言 A0468	株式会社郡土木コンサルタン	H23.11.3 H24.3.21
北海道	遠別町 一部	道路計画	基準点測量	3級	5点	北海道留萌振興局 助言 A0478	北海道土木設計株式会社	H23.11.3 H24.3.21
北海道	札幌市 一部	基準点管理	基準点測量	2級	7点	北海道札幌市 助言 A0469	大西測量設計株式会社	H23.11.4 H24.1.28
北海道	音更町 一部 鹿追町 一部	土地改良	基準点測量 基準点測量	1級 3級	2点 24点	北海道十勝総合振興局 助言 A0472	株式会社ルーラルエンジニア	H23.11.7 H23.12.28
北海道	長沼町 一部	道路計画	基準点測量	3級	7点	北海道空知総合振興局 助言 A0475	北海道道路エンジニアリング株式会社	H23.11.8 H24.3.30
北海道	鶴居村 一部	道路計画	基準点測量	3級	7点	北海道釧路総合振興局 助言 A0489	株式会社シー・イー・サービス	H23.11.8 H24.3.21
北海道	白糠町 一部	道路計画	基準点測量	3級	5点	北海道開発局釧路開発建設部 助言 A0501	太平洋総合コンサルタント株式会社	H23.11.8 H24.3.9
北海道	当別町 一部	道路計画	数値図化	2500	4.4km ²	北海道空知総合振興局 助言 A0476	株式会社開発調査研究所	H23.11.9 H24.3.21
北海道	京極町 一部	道路計画	基準点測量	3級	3点	北海道後志総合振興局 助言 A0477	新和測量株式会社	H23.11.9 H23.12.20
北海道	洞爺湖町 一部	道路管理	基準点測量 基準点測量	2級 3級	1点 1点	北海道胆振総合振興局 助言 A0486	株式会社開発調査研究所	H23.11.9 H24.3.23
北海道	中富良野町 一部	土地改良	基準点測量	3級	2点	北海道十勝総合振興局 助言 A0487	藤井測量設計株式会社	H23.11.9 H24.2.20
北海道	妹背牛町 一部	道路計画	基準点測量	3級	3点	北海道空知総合振興局 助言 A0481	株式会社開発調査研究所	H23.11.10 H24.2.20
北海道	釧路町 一部	土地改良	基準点測量	2級	2点	北海道釧路総合振興局 助言 A0484	有限会社渋谷測量社	H23.11.10 H24.3.21
北海道	恵庭市 一部	河川計画	基準点測量	3級	5点	北海道空知総合振興局 助言 A0488	パブリックコンサルタント株式会社	H23.11.10 H24.3.21
北海道	湧別町 一部	その他	基準点測量	2級	5点	北海道開発局網走開発建設部 助言 A0527	株式会社イーエス総合研究所	H23.11.10 H24.3.16
北海道	釧路市 一部	道路計画	基準点測量	3級	5点	北海道釧路総合振興局 助言 A0495	株式会社開発調査研究所	H23.11.11 H24.3.21
北海道	むかわ町 一部	河川管理	数値図化	2500	18.43km ²	北海道開発局室蘭開発建設部 助言 A0518	株式会社シン技術コンサル	H23.11.11 H24.3.19
北海道	岩見沢市 一部 月形町 一部	道路計画	基準点測量 基準点測量	3級 4級	5点 18点	北海道空知総合振興局 助言 A0506	株式会社シー・イー・サービス	H23.11.12 H24.3.21
北海道	浦河町 一部	道路計画	基準点測量	3級	1点	北海道胆振総合振興局 助言 A0498	株式会社山口技研コンサル	H23.11.15 H24.1.20
北海道	新ひだか町 一部	道路計画	基準点測量	3級	2点	北海道胆振総合振興局 助言 A0499	株式会社菅原測量設計	H23.11.15 H24.2.20
北海道	えりも町 一部	道路計画	基準点測量	2級	1点	北海道胆振総合振興局 助言 A0500	日新測量株式会社	H23.11.15 H24.1.20
北海道	日高町 一部	道路計画	基準点測量 基準点測量	2級 3級	1点 1点	北海道胆振総合振興局 助言 A0505	株式会社伸栄コンサル	H23.11.17 H24.1.10
北海道	新十津川町 一部	土地改良	基準点測量	3級	5点	北海道空知総合振興局 助言 A0507	パブリックコンサルタント株式会社	H23.11.18 H24.1.30
北海道	新ひだか町 一部	道路計画	基準点測量	1級	2点	北海道胆振総合振興局 助言 A0497	株式会社桜井測量	H23.11.20 H23.12.20
北海道	函館市 一部	道路管理	基準点測量 基準点測量	1級 3級	1点 1点	北海道渡島総合振興局 助言 A0496	北武コンサルタント株式会社	H23.11.21 H23.12.20
北海道	網走市 一部	砂防計画	基準点測量	3級	3点	北海道オホーツク総合振興局 助言 A0502	株式会社北社設計	H23.11.21 H24.3.19
北海道	豊富町 一部	道路管理	基準点測量	3級	3点	北海道宗谷総合振興局 助言 A0509	中央測建株式会社	H23.11.22 H24.2.20
北海道	札幌市 一部 江別市 一部	道路計画	基準点測量 水準測量	2級 3級	11点 10km	北海道空知総合振興局 助言 A0512	株式会社シビテック	H23.11.22 H24.3.22
北海道	安平町 一部	河川管理	基準点測量	3級	2点	北海道胆振総合振興局 助言 A0522	日章測量設計株式会社	H23.11.22 H24.3.12
北海道	由仁町 一部	道路計画	基準点測量	3級	4点	北海道空知総合振興局 助言 A0510	メルテックコンサルタント株式会社	H23.11.23 H23.12.20
北海道	和寒町 一部	その他	基準点測量 基準点測量	1級 3級	2点 2点	北海道十勝総合振興局 助言 A0515	株式会社エーティック	H23.11.25 H24.3.26
北海道	士別市 一部	道路計画	基準点測量	3級	2点	北海道十勝総合振興局 助言 A0516	株式会社開発調査研究所	H23.11.26 H24.3.26
北海道	本別町 一部 足寄町 一部	道路計画	基準点測量	2級	6点	北海道十勝総合振興局 助言 A0517	エイコー技研株式会社	H23.11.29 H24.3.21
北海道	由仁町 一部	道路管理	基準点測量	3級	2点	北海道空知総合振興局 助言 A0511	株式会社ケント技研	H23.11.30 H24.3.30
北海道	津別町 一部	道路計画	基準点測量	3級	1点	北海道オホーツク総合振興局 助言 A0483	株式会社ムラコシ	H23.12.1 H24.2.28
北海道	七飯町 一部	道路計画	基準点測量 基準点測量	1級 3級	3点 4点	北海道渡島総合振興局 助言 A0524	北海道道路エンジニアリング株式会社	H23.12.1 H24.3.21
北海道	音更町 一部	道路計画	基準点測量 基準点測量	3級 4級	3点 19点	北海道十勝総合振興局 助言 A0513	株式会社ズコーシャ	H23.12.5 H24.3.12
北海道	礼文町 一部	道路管理	基準点測量 基準点測量	1級 3級	2点 3点	北海道宗谷総合振興局 助言 A0530	株式会社イズム・グリーン	H23.12.10 H24.2.20
北海道	幌延町 一部	道路計画	基準点測量	3級	1点	北海道開発局留萌開発建設部 助言 A0537	スミセキ・ジオテクノ株式会社	H23.12.13 H24.2.23
北海道	新ひだか町 一部	道路計画	基準点測量	1級	1点	北海道胆振総合振興局 助言 A0534	株式会社菅原測量設計	H23.12.14 H24.2.20
北海道	伊達市 一部	その他	基準点測量	3級	10点	北海道胆振総合振興局 助言 A0536	道建コンサルタント株式会社	H23.12.19 H24.3.21
北海道	大空町 一部	道路計画	基準点測量 基準点測量	1級 3級	2点 3点	北海道オホーツク総合振興局 助言 A0538	株式会社巴設計	H23.12.20 H24.2.29
北海道	北見市 一部	土地改良	基準点測量	3級	5点	北海道オホーツク総合振興局 助言 A0541	株式会社中神土木設計事務所	H23.12.21 H24.3.16
北海道	新得町 一部	道路計画	基準点測量	3級	7点	北海道十勝総合振興局 助言 A0539	株式会社ケント技研	H23.12.24 H24.1.31

北海道地方

都道府県名	測量地域	測量目的	測量種別	縮尺・等級	事業量	測量計画機関(助言番号)	測量作業機関	実施時期
北海道	本別町 一部	土地改良	基準点測量	2級	4点	北海道開発局帯広開発建設部 助言 A0546	富洋設計株式会社	H24.1.11 H24.3.16
北海道	旭川市 一部	道路管理	基準点測量	3級	1点	北海道上川総合振興局 助言 A0547	開成コンサルタント株式会社	H24.1.11 H24.3.26
北海道	根室市 一部	道路計画	基準点測量	3級	4点	北海道釧路総合振興局 助言 A0548	ダイシン設計株式会社	H24.1.13 H24.3.20
北海道	石狩市 一部	道路計画	基準点測量	3級	3点	北海道空知総合振興局 助言 A0545	株式会社東亜エンジニアリング	H24.1.15 H24.3.21
北海道	登別市 一部	環境調査	基準点測量	3級	3点	環境省北海道地方環境事務所 助言 A0552	株式会社山調住建コンサルタント	H24.1.17 H24.3.13
北海道	芽室町 一部	道路管理	基準点測量	2級	3点	北海道芽室町 助言 A0550	株式会社ズコーシャ	H24.1.20 H24.3.9
北海道	旭川市 一部	道路管理	基準点測量 基準点測量	1級 3級	1点 2点	北海道上川総合振興局 助言 A0551	株式会社国策測量設計	H24.1.21 H24.3.26
北海道	せたな町 一部 今金町 一部	その他	基準点測量 基準点測量 基準点測量	1級 2級 3級	2点 2点 2点	北海道渡島総合振興局 助言 A0555	北海道キング設計株式会社	H24.1.27 H24.3.21
北海道	八雲町 一部 北斗市 一部	鉄道計画	数値図化	500	2.4km ²	鉄道建設・運輸施設整備支援機構 助言 A0556	株式会社シン技術コンサル	H24.2.1 H24.3.31
北海道	蘭越町 一部 長万部町 一部							
北海道	二セコ町 一部 豊浦町 一部							
北海道	赤井川村 一部 倶知安町 一部							
北海道	富良野市 一部	道路管理	基準点測量	2級	7点	北海道上川総合振興局 助言 A0554	旭川設計測量株式会社	H24.2.2 H24.3.21
北海道	網走市 一部	道路計画	基準点測量	3級	12点	北海道オホーツク総合振興局 助言 A0558	北海道土木設計株式会社	H24.2.3 H24.3.10
北海道	えりも町 一部	道路計画	基準点測量	2級	1点	北海道胆振総合振興局 助言 A0553	株式会社桜井測量	H24.2.10 H24.3.30
北海道	音更町 一部 芽室町 一部	河川計画	基準点測量 基準点測量	1級 3級	4点 4点	北海道十勝総合振興局 助言 A0562	和光技研株式会社	H24.2.17 H24.3.26
北海道	上川町 一部	土地区画整理	基準点測量	3級	6点	北海道上川町 助言 A0560	有限会社美成測地サービス	H24.2.18 H24.3.31
北海道	斜里町 一部	その他	基準点測量	2級	1点	北海道開発局網走開発建設部 助言 A0557	株式会社ドボク管理	H24.2.20 H24.3.22
北海道	上砂川町 一部	河川計画	基準点測量	3級	2点	北海道空知総合振興局 助言 A0563	共和コンサルタント株式会社	H24.2.22 H24.3.21
北海道	東神楽町 一部	その他	基準点測量 水準測量	3級 3級	1点 1km	北海道上川総合振興局 助言 A0564	株式会社ダイイチプランニング	H24.2.28 H24.3.26
北海道	中標津町 一部	その他	基準点測量	3級	2点	北海道釧路総合振興局 助言 A0565	北武コンサルタント株式会社	H24.3.15 H24.3.29
北海道	芽室町 一部	その他	基準点測量 基準点測量	1級 3級	3点 8点	北海道十勝総合振興局 助言 A0001	東和工研株式会社	H24.4.5 H24.9.20
北海道	札幌市 一部	その他	数値図化 基準点測量 モノクロ撮影 (フィルム)	1000 3級 10000	0.09km ² 3点 1.36km ²	北海道空知総合振興局 助言 A0013	株式会社シン技術コンサル	H24.4.13 H25.2.28
北海道	乙部町 一部	その他	数値撮影(デジタル) 航空レーザ測量 数値図化(同時調整含む)	地上画素寸法 12cm 1000 1000	5.41km ² 5.41km ² 0.56km ²	北海道渡島総合振興局 助言 A0030	北海航測株式会社	H24.4.17 H24.10.30
北海道	芽室町 一部	その他	基準点測量 基準点測量	1級 3級	2点 5点	北海道十勝総合振興局 助言 A0002	北武コンサルタント株式会社	H24.4.19 H24.6.11
北海道	滝上町 一部	その他	基準点測量 基準点測量	3級 4級	4点 15点	北海道開発局網走開発建設部 助言 A0036	大起コンサルタント株式会社	H24.4.19 H24.7.19
北海道	様似町 一部	その他	写真地図作成 (デジタルオルソ) 数値撮影(デジタル) 航空レーザ測量 数値図化	1000 地上画素寸法 5cm 1000 500	5.28km ² 7.76km ² 7.76km ² 1.95km ²	北海道様似町 助言 A0269	北海航測株式会社	H24.4.26 H25.2.28
北海道	むかわ町 一部	その他	基準点測量 基準点測量 水準測量 数値撮影(デジタル) 航空レーザ測量 数値図化 水準測量	1級 3級 3級 地上画素寸法 12cm 1000 1000 2級	1点 3点 18km 2.71km ² 2.71km ² 0.35km ² 1.55km	北海道胆振総合振興局 助言 A0077	朝日航洋株式会社 北海航測株式会社	H24.4.27 H24.9.28
北海道	滝川市 一部	その他	基準点測量	3級	18点	北海道空知総合振興局 助言 A0009	株式会社北開測地	H24.5.3 H25.2.20
北海道	厚真町 一部	その他	基準点測量	3級	2点	北海道厚真町 助言 A0004	株式会社シン技術コンサル	H24.5.7 H24.12.20
北海道	中富良野町 一部	その他	基準点測量 基準点測量	3級 4級	31点 59点	北海道上川総合振興局 助言 A0008	やまざきコンサルタント株式会社	H24.5.8 H24.9.30
北海道	浦河町 一部	その他	基準点測量 基準点測量 水準測量 モノクロ撮影 (フィルム) 数値図化	1級 3級 4級 8000 1000	2点 2点 3.8km 5.41km ² 0.36km ²	北海道胆振総合振興局 助言 A0011	株式会社細道コンサルタント	H24.5.9 H24.8.31
北海道	池田町 一部	土地改良	基準点測量 基準点測量 基準点測量	2級 3級 4級	4点 5点 7点	北海道十勝総合振興局 助言 A0006	有限会社共栄技研	H24.5.10 H24.8.20
北海道	南幌町 一部	その他	基準点測量	3級	17点	北海道空知総合振興局 助言 A0014	株式会社みずほ栄設計	H24.5.11 H25.1.10
北海道	枝幸町 一部	その他	基準点測量 基準点測量	1級 3級	3点 6点	北海道枝幸町 助言 A0016	ダイシン設計株式会社	H24.5.12 H24.10.1
北海道	共和町 一部	その他	基準点測量 基準点測量 路線測量	1級 3級 その他	1点 1点 0.2km	北海道後志総合振興局 助言 A0007	株式会社アース設計事務所	H24.5.14 H24.11.30
北海道	南幌町 一部	その他	基準点測量	3級	10点	北海道空知総合振興局 助言 A0015	株式会社田西設計コンサル	H24.5.14 H24.8.10

北海道地方

都道府県名	測量地域	測量目的	測量種別	縮尺・等級	事業量	測量計画機関(助言番号)	測量作業機関	実施時期
北海道	旭川市 一部	その他	基準点測量	3級	3点	北海道上川総合振興局 助言 A0017	株式会社ダイイチプランニング	H24.5.15 H24.7.10
北海道	旭川市 一部	その他	基準点測量	3級	9点	北海道上川総合振興局 助言 A0018	荒木測量設計株式会社	H24.5.15 H24.7.30
北海道	新冠町 一部	その他	基準点測量	3級	3点	北海道胆振総合振興局 助言 A0021	アサヒコンサルタント株式会社	H24.5.16 H24.10.30
北海道	伊達市 一部	その他	基準点測量	3級	2点	北海道開発局室蘭開発建設部 助言 A0022	道建コンサルタント株式会社	H24.5.16 H24.7.2
北海道	札幌市 一部	その他	基準点測量	3級	4点	北海道石狩振興局 助言 A0023	株式会社香島コンサルタント	H24.5.16 H24.9.20
北海道	札幌市 一部	その他	基準点測量	3級	5点	北海道石狩振興局 助言 A0024	株式会社香島コンサルタント	H24.5.16 H24.10.2
北海道	当別町 一部	その他	基準点測量	3級	10点	北海道空知総合振興局 助言 A0025	株式会社開発調査研究所	H24.5.16 H25.3.21
北海道	別海町 一部	その他	基準点測量 基準点測量	1級 2級	3点 3点	北海道根室振興局 助言 A0029	小林技術コンサルタント株式会社	H24.5.16 H24.11.30
北海道	南幌町 一部	その他	基準点測量	3級	23点	北海道空知総合振興局 助言 A0026	北海航測株式会社	H24.5.17 H25.1.10
北海道	札幌市 一部	その他	基準点測量 基準点測量	3級 4級	3点 36点	北海道札幌市 助言 A0053	株式会社道測テクニス	H24.5.18 H25.3.13
北海道	長万部町 一部	その他	基準点測量 基準点測量	1級 3級	2点 3点	北海道渡島総合振興局 助言 A0105	株式会社構研エンジニアリング	H24.5.18 H24.9.28
北海道	浦幌町 一部	その他	基準点測量	3級	6点	北海道十勝総合振興局 助言 A0028	有限会社西陽測量設計社	H24.5.21 H24.7.30
北海道	美瑛町 一部	その他	基準点測量	3級	13点	北海道上川総合振興局 助言 A0031	新栄コンサルタント株式会社	H24.5.22 H24.6.21
北海道	美瑛町 一部	その他	基準点測量	1級	4点	北海道上川総合振興局 助言 A0032	株式会社協和コンサルタント	H24.5.22 H24.9.14
北海道	厚岸町 一部	道路管理	基準点測量	2級	6点	北海道厚岸町 助言 A0019	東邦コンサルタント株式会社	H24.5.23 H24.8.10
北海道	厚岸町 一部	地籍調査	基準点測量	3級	3点	北海道厚岸町 助言 A0020	株式会社郡土木コンサルタント	H24.5.23 H24.8.10
北海道	滝川市 一部	その他	基準点測量	3級	4点	北海道空知総合振興局 助言 A0033	扇コンサル株式会社	H24.5.23 H24.11.30
北海道	興部町 一部	その他	基準点測量	3級	4点	北海道オホーツク総合振興局 助言 A0099	益村測量設計株式会社	H24.5.23 H24.9.10
北海道	猿払村 一部	その他	基準点測量 基準点測量	3級 4級	6点 25点	北海道開発局稚内開発建設部 助言 A0035	東光コンサルタント株式会社	H24.5.24 H24.7.30
北海道	赤井川村 一部	その他	基準点測量	3級	1点	北海道赤井川村 助言 A0043	オオハシコンサルタント株式会社	H24.5.24 H24.8.10
北海道	砂川市 一部	その他	基準点測量	3級	7点	北海道空知総合振興局 助言 A0061	株式会社北海道水工コンサルタンツ	H24.5.24 H25.2.20
北海道	夕張市 一部	その他	基準点測量 基準点測量	1級 3級	2点 1点	北海道空知総合振興局 助言 A0037	株式会社泰斗エンジニア	H24.5.25 H24.7.30
北海道	上富良野町 一部	その他	基準点測量 基準点測量	1級 3級	1点 3点	北海道上川総合振興局 助言 A0093	株式会社日興ジオテック	H24.5.25 H24.11.30
北海道	滝川市 一部	その他	基準点測量	3級	11点	北海道空知総合振興局 助言 A0041	株式会社ルーラルエンジニア	H24.5.26 H25.2.28
北海道	伊達市 一部	その他	基準点測量	3級	1点	北海道胆振総合振興局 助言 A0038	株式会社シー・イー・サービズ	H24.5.28 H24.6.30
北海道	音威子府村 一部	その他	基準点測量	3級	2点	北海道開発局旭川開発建設部 助言 A0044	五大建設コンサルタント株式会社	H24.5.30 H24.8.21
北海道	滝川市 一部	その他	基準点測量	3級	9点	北海道空知総合振興局 助言 A0045	技研測量設計株式会社	H24.5.30 H25.2.8
北海道	松前町 一部	その他	基準点測量 基準点測量	1級 3級	2点 1点	北海道渡島総合振興局 助言 A0046	株式会社薄田測量設計事務所	H24.5.30 H24.9.10
北海道	当麻町 一部	その他	基準点測量	3級	6点	北海道上川総合振興局 助言 A0047	株式会社石田測量事務所	H24.5.30 H24.7.20
北海道	士別市 一部	その他	基準点測量	3級	11点	北海道上川総合振興局 助言 A0048	藤井測量設計株式会社	H24.5.31 H24.8.30
北海道	名寄市 一部	その他	基準点測量	3級	13点	北海道上川総合振興局 助言 A0049	株式会社葵開発コンサル	H24.5.31 H24.9.28
北海道	浜中町 一部	その他	基準点測量	2級	4点	北海道釧路総合振興局 助言 A0338	東邦コンサルタント株式会社	H24.5.31 H24.12.10
北海道	様似町 一部	その他	基準点測量 基準点測量	1級 3級	2点 1点	北海道胆振総合振興局 助言 A0050	北海道キング設計株式会社	H24.6.1 H24.7.30
北海道	清里町 一部	その他	基準点測量	3級	5点	北海道オホーツク総合振興局 助言 A0051	サン技術コンサルタント株式会社	H24.6.1 H24.12.10
北海道	清里町 一部	その他	基準点測量 路線測量	3級	4点 0.7km	北海道オホーツク総合振興局 助言 A0052	株式会社カワムラ	H24.6.1 H24.11.30
北海道	滝川市 一部	その他	基準点測量	3級	14点	北海道空知総合振興局 助言 A0057	ダイシン設計株式会社	H24.6.1 H25.2.28
北海道	弟子屈町 一部	その他	基準点測量 基準点測量	1級 3級	1点 8点	北海道弟子屈町 助言 A0060	ダイシン設計株式会社	H24.6.2 H24.9.10
北海道	安平町 一部	その他	基準点測量	3級	2点	北海道安平町 助言 A0062	株式会社シー・イー・サービズ	H24.6.2 H24.8.20
北海道	赤平市 一部	その他	基準点測量 基準点測量	1級 3級	2点 10点	北海道空知総合振興局 助言 A0066	株式会社開発調査研究所	H24.6.2 H24.8.30
北海道	遠軽町 一部	その他	数値撮影(デジタル) 数値図化	地上画素寸法 12cm 1000	13.5km ² 3.5km ²	北海道オホーツク総合振興局 助言 A0056	株式会社シン技術コンサル	H24.6.4 H24.12.20
北海道	えりも町 一部	その他	基準点測量	3級	2点	北海道胆振総合振興局 助言 A0071	日新測量株式会社	H24.6.6 H24.7.30
北海道	小樽市 一部	その他	基準点測量 水準測量 数値撮影(デジタル) 数値図化	3級 3級 地上画素寸法 12cm 1000	2点 1km 8.64km ² 0.28km ²	北海道後志総合振興局 助言 A0128	株式会社シビテック	H24.6.6 H24.8.30
北海道	白糠町 一部	その他	基準点測量 基準点測量	2級 3級	7点 1点	北海道釧路総合振興局 助言 A0072	有限会社金子設計事務所	H24.6.9 H24.10.31
北海道	釧路市 一部	その他	基準点測量 基準点測量	2級 3級	7点 7点	北海道釧路総合振興局 助言 A0073	有限会社渋谷測量社	H24.6.9 H24.10.31
北海道	東川町 一部	その他	基準点測量	2級	2点	北海道開発局旭川開発建設部 助言 A0055	荒木測量設計株式会社	H24.6.10 H24.7.26
北海道	標茶町 一部	その他	基準点測量 基準点測量	2級 3級	4点 11点	北海道釧路総合振興局 助言 A0059	東邦コンサルタント株式会社	H24.6.11 H24.10.30
北海道	長沼町 一部	その他	基準点測量 基準点測量 基準点測量	4級 2級 3級	143点 10点 36点	北海道空知総合振興局 助言 A0068	株式会社極東コンサルタント	H24.6.11 H25.2.20
北海道	幌延町 一部	その他	基準点測量 基準点測量	2級 3級	1点 3点	北海道宗谷総合振興局 助言 A0086	北陽測量設計株式会社	H24.6.11 H24.9.28

北海道地方

都道府県名	測量地域	測量目的	測量種別	縮尺・等級	事業量	測量計画機関(助言番号)	測量作業機関	実施時期
北海道	大空町 一部	その他	基準点測量	3級	2点	北海道オホーツク総合振興局 助言 A0076	株式会社北社設計	H24.6.12 H24.10.30
北海道	芦別市 一部	その他	基準点測量 基準点測量	1級 3級	3点 23点	北海道空知総合振興局 助言 A0078	パブリックコンサルタント 株式会社	H24.6.12 H25.3.8
北海道	伊達市 一部	その他	基準点測量	3級	7点	北海道胆振総合振興局 助言 A0088	株式会社山口技研コンサル タント	H24.6.13 H24.11.30
北海道	美幌町 一部	その他	基準点測量 基準点測量	1級 3級	1点 4点	北海道オホーツク総合振興局 助言 A0089	株式会社シビテック	H24.6.13 H24.10.30
北海道	別海町 一部	その他	基準点測量	3級	11点	北海道別海町 助言 A0107	岩浅測量設計有限会社	H24.6.13 H24.10.1
北海道	喜茂別町 一部	その他	基準点測量	3級	2点	北海道喜茂別町 助言 A0081	デザイン設計株式会社	H24.6.14 H24.7.31
北海道	白糠町 一部	その他	基準点測量 基準点測量	1級 3級	5点 15点	北海道釧路総合振興局 助言 A0082	株式会社郡土木コンサル タント	H24.6.14 H24.10.31
北海道	標茶町 一部	その他	基準点測量 基準点測量 基準点測量	1級 2級 3級	4点 1点 6点	北海道釧路総合振興局 助言 A0083	有限会社柴田測量社	H24.6.14 H24.10.31
北海道	標茶町 一部	その他	基準点測量	2級	10点	北海道釧路総合振興局 助言 A0084	山下コンサルタント株式 会社	H24.6.14 H24.10.31
北海道	標茶町 一部	その他	基準点測量 基準点測量 基準点測量	1級 2級 3級	2点 12点 3点	北海道釧路総合振興局 助言 A0085	株式会社小出コンサル タント	H24.6.14 H24.10.31
北海道	雨竜町 一部	その他	基準点測量	3級	10点	北海道空知総合振興局 助言 A0091	株式会社グリーン測量	H24.6.14 H25.1.21
北海道	士別市 一部	その他	基準点測量	3級	9点	北海道上川総合振興局 助言 A0097	株式会社イズム・グリーン	H24.6.14 H24.9.10
北海道	白糠町 一部	その他	基準点測量 基準点測量 基準点測量	1級 2級 3級	6点 11点 24点	北海道釧路総合振興局 助言 A0100	株式会社松木測量設計	H24.6.15 H24.10.31
北海道	大樹町 一部	その他	基準点測量	3級	5点	北海道開発局帯広開発建設部 助言 A0125	大開技術コンサルタント 株式会社	H24.6.15 H24.10.12
北海道	歌志内市 一部	その他	基準点測量 基準点測量	1級 3級	1点 2点	北海道空知総合振興局 助言 A0102	株式会社ケイジー技研	H24.6.16 H24.8.6
北海道	古平町 一部	その他	基準点測量	2級	1点	北海道後志総合振興局 助言 A0108	和光技研株式会社	H24.6.16 H24.10.1
北海道	南幌町 全域	その他	基準点測量	3級	13点	北海道空知総合振興局 助言 A0067	株式会社アサヒ建設コン サルタント	H24.6.18 H25.1.10
北海道	神恵内村 一部	その他	基準点測量 基準点測量 基準点測量	1級 2級 3級	1点 1点 1点	北海道後志総合振興局 助言 A0074	有限会社柴崎測量	H24.6.18 H24.8.31
北海道	幌延町 一部	その他	基準点測量 基準点測量	1級 3級	2点 2点	北海道宗谷総合振興局 助言 A0087	宗谷測量株式会社	H24.6.18 H24.9.28
北海道	妹背牛町 一部	その他	基準点測量	3級	7点	北海道開発局札幌開発建設部 助言 A0095	株式会社山調住建コンサル タント	H24.6.18 H24.9.5
北海道	旭川市 一部	その他	基準点測量 基準点測量	3級 4級	12点 65点	北海道上川総合振興局 助言 A0109	東光コンサルタント株式 会社	H24.6.19 H24.10.30
北海道	美瑛町 一部	その他	基準点測量	3級	4点	北海道上川総合振興局 助言 A0110	株式会社開発工営社	H24.6.19 H24.12.20
北海道	幕別町 一部	その他	基準点測量	3級	3点	北海道十勝総合振興局 助言 A0116	平田技術コンサルタント 株式会社	H24.6.19 H24.8.10
北海道	足寄町 一部	その他	基準点測量	2級	12点	北海道十勝総合振興局 助言 A0118	土木測量設計株式会社	H24.6.20 H24.11.30
北海道	旭川市 一部	その他	基準点測量	補助基準点(3級)	23点	国土交通省土地・建設産業局地 籍整備課 助言 A0182	株式会社アサヒ建設コン サルタント	H24.6.20 H24.10.4
北海道	幌加内町 一部	その他	基準点測量	3級	4点	北海道上川総合振興局 助言 A0098	株式会社葵開発コンサル タント	H24.6.21 H24.11.30
北海道	小樽市 一部	その他	基準点測量	1級	1点	北海道後志総合振興局 助言 A0119	株式会社エーティック	H24.6.21 H24.10.1
北海道	奈井江町 一部	その他	基準点測量	3級	8点	北海道空知総合振興局 助言 A0126	技研測量設計株式会社	H24.6.21 H25.2.8
北海道	名寄市 一部	その他	基準点測量	2級	2点	北海道開発局旭川開発建設部 助言 A0123	株式会社国策測量設計	H24.6.22 H24.8.28
北海道	大樹町 一部	その他	基準点測量	3級	7点	北海道開発局帯広開発建設部 助言 A0124	株式会社富士雄設計コン サルタント	H24.6.22 H24.10.12
北海道	富良野市 一部 中富良野町 一部	その他	基準点測量	3級	119点	北海道上川総合振興局 助言 A0129	株式会社富士建設コンサル タント	H24.6.22 H25.1.30
北海道	中富良野町 一部	その他	基準点測量	3級	114点	北海道上川総合振興局 助言 A0130	株式会社北開測地	H24.6.22 H25.1.30
北海道	枝幸町 一部	その他	基準点測量 基準点測量	1級 3級	3点 4点	北海道宗谷総合振興局 助言 A0132	株式会社カワムラ	H24.6.23 H24.9.30
北海道	美瑛町 一部	その他	基準点測量	3級	2点	北海道上川総合振興局 助言 A0143	やまざきコンサルタント株 式会社	H24.6.23 H25.2.28
北海道	足寄町 一部	その他	基準点測量	2級	2点	北海道十勝総合振興局 助言 A0092	有限会社新東測量設計 社	H24.6.25 H24.9.3
北海道	旭川市 一部	その他	基準点測量	補助基準点(3級)	24点	国土交通省土地・建設産業局地 籍整備課 助言 A0181	旭川設計測量株式会社	H24.6.25 H24.10.9
北海道	乙部町 一部	その他	基準点測量 基準点測量	1級 3級	1点 2点	北海道乙部町 助言 A0136	デザイン設計株式会社	H24.6.26 H24.8.31
北海道	美深町 一部	その他	基準点測量 基準点測量	1級 2級	1点 2点	北海道開発局旭川開発建設部 助言 A0137	旭川設計測量株式会社	H24.6.26 H24.9.28
北海道	沼田町 一部	その他	基準点測量	3級	12点	北海道空知総合振興局 助言 A0139	デザイン設計株式会社	H24.6.26 H24.11.30
北海道	札幌市 一部	その他	数値図化	2500	213km ²	北海道札幌市 助言 A0162	株式会社シン技術コンサル タント	H24.6.26 H24.12.3
北海道	今金町 一部	その他	基準点測量 基準点測量	1級 3級	2点 2点	北海道渡島総合振興局 助言 A0141	道南測量設計株式会社	H24.6.27 H24.10.1
北海道	岩見沢市 一部	その他	基準点測量	3級	15点	北海道空知総合振興局 助言 A0145	パブリックコンサルタント 株式会社	H24.6.27 H25.2.20
北海道	千歳市 一部	その他	基準点測量 基準点測量 基準点測量	1級 2級 3級	1点 1点 2点	北海道空知総合振興局 助言 A0156	デザイン設計株式会社	H24.6.27 H24.8.31
北海道	栗山町 一部	その他	基準点測量	3級	2点	北海道栗山町 助言 A0146	メルテックコンサルタント 株式会社	H24.6.28 H24.8.31
北海道	浦河町 一部	その他	基準点測量	2級	2点	北海道開発局室蘭開発建設部 助言 A0147	スミセキ・ジオテクノ株式 会社	H24.6.28 H24.8.6
北海道	新ひだか町 一部	その他	基準点測量	1級	2点	北海道新ひだか町 助言 A0289	株式会社日高測量	H24.6.28 H24.12.20
北海道	幌加内町 一部	その他	基準点測量	3級	7点	北海道上川総合振興局 助言 A0149	株式会社ランドプランニン グ	H24.6.29 H25.2.28

北海道地方

都道府県名	測量地域	測量目的	測量種別	縮尺・等級	事業量	測量計画機関(助言番号)	測量作業機関	実施時期
北海道	滝川市 一部	その他	基準点測量	3級	13点	北海道空知総合振興局 助言 A0150	嵯峨測量設計株式会社	H24.6.29 H25.2.20
北海道	遠別町 一部	その他	基準点測量	3級	6点	北海道留萌振興局 助言 A0152	株式会社ルーラルエンジニア	H24.6.29 H25.1.18
北海道	標茶町 一部	その他	基準点測量 基準点測量	1級 2級	2点 1点	北海道開発局釧路開発建設部 助言 A0167	太平洋総合コンサルタント株式会社	H24.6.29 H24.9.28
北海道	伊達市 一部	その他	基準点測量	3級	5点	北海道胆振総合振興局 助言 A0160	株式会社香島コンサルタント	H24.7.2 H24.11.30
北海道	旭川市 一部	その他	基準点測量	2級	1点	北海道開発局旭川開発建設部 助言 A0159	大成測量設計株式会社	H24.7.3 H24.9.28
北海道	伊達市 一部	その他	基準点測量	3級	6点	北海道胆振総合振興局 助言 A0161	東日本設計株式会社	H24.7.3 H24.11.30
北海道	愛別町 一部	その他	基準点測量	2級	3点	北海道開発局旭川開発建設部 助言 A0163	新栄コンサルタント株式会社	H24.7.3 H24.10.1
北海道	平取町 一部	その他	基準点測量	3級	2点	北海道胆振総合振興局 助言 A0165	有限会社苫小牧測量社	H24.7.4 H24.8.30
北海道	むかわ町 一部	その他	基準点測量	2級	1点	北海道開発局室蘭開発建設部 助言 A0168	日測技研株式会社	H24.7.4 H24.10.31
北海道	紋別市 一部	その他	基準点測量	3級	1点	北海道オホーツク総合振興局 助言 A0261	株式会社テクノ	H24.7.4 H24.10.31
北海道	紋別市 一部	その他	基準点測量 基準点測量	1級 3級	6点 15点	北海道オホーツク総合振興局 助言 A0286	株式会社エクサ設計	H24.7.4 H25.1.31
北海道	上富良野町 一部	その他	基準点測量 基準点測量	2級 3級	7点 8点	北海道上川総合振興局 助言 A0131	株式会社Ai測地コンサル	H24.7.5 H24.8.30
北海道	広尾町 一部	その他	基準点測量 基準点測量	1級 3級	1点 3点	北海道十勝総合振興局 助言 A0153	株式会社シー・イー・サービス	H24.7.5 H24.11.30
北海道	足寄町 一部	その他	基準点測量 基準点測量 路線測量	2級 3級 その他	1点 1点 0.3km	北海道足寄町 助言 A0166	コスモ測量設計株式会社	H24.7.5 H24.8.31
北海道	雨竜町 一部	その他	基準点測量	3級	26点	北海道空知総合振興局 助言 A0173	株式会社ルーラルエンジニア	H24.7.5 H25.3.19
北海道	雨竜町 一部	その他	基準点測量	3級	25点	北海道空知総合振興局 助言 A0174	株式会社北開測地	H24.7.5 H25.3.19
北海道	北広島市 一部	その他	基準点測量	3級	1点	北海道北広島市 助言 A0177	サン技術コンサルタント株式会社	H24.7.6 H24.9.28
北海道	広尾町 一部	その他	基準点測量 基準点測量	3級 1級	11点 3点	北海道十勝総合振興局 助言 A0180	丸菱測量設計株式会社	H24.7.6 H25.2.28
北海道	長沼町 一部	その他	基準点測量 水準測量	2級 3級	8点 20.8km	北海道開発局札幌開発建設部 助言 A0316	スミセキ・ジオテクノ株式会社	H24.7.6 H24.12.17
北海道	芽室町 一部	その他	基準点測量 基準点測量	1級 3級	2点 2点	北海道十勝総合振興局 助言 A0183	株式会社安井測量設計事務所	H24.7.7 H24.10.1
北海道	北見市 一部	その他	数値撮影(デジタル) 数値図化	地上画素寸法 25cm 2500	10km ² 0.37km ²	北海道オホーツク総合振興局 助言 A0151	日本データサービス株式会社	H24.7.9 H24.8.31
北海道	当別町 一部	その他	基準点測量 基準点測量	3級 4級	9点 55点	北海道石狩振興局 助言 A0172	株式会社高崎	H24.7.10 H24.10.31
北海道	北竜町 一部	その他	基準点測量	3級	18点	北海道空知総合振興局 助言 A0187	株式会社みずほ栄設計	H24.7.10 H25.3.11
北海道	雨竜町 一部	その他	基準点測量	3級	29点	北海道空知総合振興局 助言 A0188	株式会社創生コンサルタント	H24.7.10 H25.3.19
北海道	岩見沢市 一部	その他	基準点測量	3級	13点	北海道空知総合振興局 助言 A0204	株式会社帝国設計事務所	H24.7.11 H24.12.20
北海道	倶知安町 一部 ニセコ町 一部 長万部町 一部 北斗市 一部	鉄道計画	数値図化	500	1km ²	鉄道建設・運輸施設整備支援機構 鉄道建設本部北海道新幹線建設局 助言 A0206	アジア航測株式会社	H24.7.11 H24.12.10
北海道	赤井川村 一部 仁木町 一部 厚沢部町 一部 小樽市 一部	その他	数値図化	1000	5.52km ²	鉄道建設・運輸施設整備支援機構 鉄道建設本部北海道新幹線建設局 助言 A0207	アジア航測株式会社	H24.7.11 H24.12.10
北海道	別海町 一部	その他	基準点測量	3級	4点	北海道釧路総合振興局 助言 A0191	株式会社アリアス設計コンサルタント	H24.7.12 H24.9.10
北海道	西興部村 一部	その他	基準点測量	1級	1点	北海道開発局網走開発建設部 助言 A0198	サン技術コンサルタント株式会社	H24.7.12 H24.12.5
北海道	音更町 一部	その他	基準点測量 基準点測量 基準点測量	2級 3級 4級	1点 5点 9点	北海道開発局帯広開発建設部 助言 A0199	株式会社安井測量設計事務所	H24.7.13 H24.9.13
北海道	芦別市 一部	その他	基準点測量	3級	78点	北海道空知総合振興局 助言 A0203	株式会社ルーラルエンジニア	H24.7.13 H25.3.19
北海道	長沼町 一部	その他	基準点測量 基準点測量	3級 4級	2点 18点	北海道開発局札幌開発建設部 助言 A0208	明成コンサルタント株式会社	H24.7.13 H24.10.15
北海道	平取町 一部 日高町 一部	その他	基準点測量	2級	2点	北海道開発局室蘭開発建設部 助言 A0224	沼田測量設計株式会社	H24.7.13 H24.10.9
北海道	南富良野町 一部	その他	基準点測量	1級	5点	北海道上川総合振興局 助言 A0210	藤井測量設計株式会社	H24.7.14 H24.10.25
北海道	留寿都村 一部	その他	基準点測量	3級	2点	北海道留寿都村 助言 A0227	株式会社山調住建コンサルタント	H24.7.17 H25.1.18
北海道	岩見沢市 一部	その他	基準点測量 路線測量	3級	14点 2.2km	北海道空知総合振興局 助言 A0217	北海道調査補償株式会社	H24.7.18 H25.2.20
北海道	平取町 一部	その他	基準点測量	3級	6点	北海道日高振興局 助言 A0220	株式会社帝国設計事務所	H24.7.18 H25.1.18
北海道	平取町 一部	その他	基準点測量 基準点測量	1級 3級	1点 3点	北海道日高振興局 助言 A0223	株式会社桜井測量	H24.7.18 H25.3.8
北海道	釧路市 一部	その他	数値図化	1000	0.3km ²	北海道釧路総合振興局 助言 A0311	株式会社シン技術コンサル	H24.7.18 H24.10.30
北海道	美幌町 一部	その他	基準点測量 基準点測量 基準点測量	3級 1級(座標補正) 2級(座標補正)	2点 1点 1点	北海道オホーツク総合振興局 助言 A0323	大起コンサルタント株式会社	H24.7.18 H24.10.31
北海道	ニセコ町 一部	その他	基準点測量	3級	3点	北海道開発局小樽開発建設部 助言 A0214	株式会社アリアス設計コンサルタント	H24.7.19 H24.10.9
北海道	蘭越町 一部	その他	基準点測量	1級	1点	北海道開発局小樽開発建設部 助言 A0215	北海道計測技研有限会社	H24.7.19 H24.10.20
北海道	上ノ国町 一部	その他	基準点測量 基準点測量	1級 3級	3点 2点	北海道渡島総合振興局 助言 A0216	臥牛測量設計株式会社	H24.7.19 H24.10.10
北海道	津別町 一部	その他	基準点測量	3級	2点	北海道オホーツク総合振興局 助言 A0287	株式会社大道測量設計	H24.7.19 H24.9.28
北海道	新ひだか町 一部	その他	基準点測量 基準点測量	1級 3級	2点 2点	北海道胆振総合振興局 助言 A0226	アルファ計画株式会社	H24.7.20 H24.9.20
北海道	留寿都村 一部	その他	基準点測量	3級	3点	北海道留寿都村 助言 A0228	東日本設計株式会社	H24.7.20 H25.1.31

北海道地方

都道府県名	測量地域	測量目的	測量種別	縮尺・等級	事業量	測量計画機関(助言番号)	測量作業機関	実施時期
北海道	斜里町 一部	その他	基準点測量	3級	4点	北海道斜里町助言 A0238	株式会社アサヒ建設コンサルタント	H24.7.20 H24.9.10
北海道	音更町 一部	その他	基準点測量 基準点測量	2級 4級	4点 22点	北海道開発局帯広開発建設部助言 A0313	株式会社松田技術コンサルタント	H24.7.20 H24.10.12
北海道	鷹栖町 一部	その他	基準点測量 基準点測量	2級 3級	1点 1点	北海道開発局旭川開発建設部助言 A0234	藤井測量設計株式会社	H24.7.21 H24.10.2
北海道	長沼町 一部	その他	基準点測量	3級	37点	北海道空知総合振興局助言 A0235	藤井測量設計株式会社	H24.7.21 H24.11.30
北海道	富良野市 一部	その他	基準点測量 基準点測量	3級 1級	2点 2点	北海道空知総合振興局助言 A0241	株式会社協和コンサルタント	H24.7.21 H24.11.30
北海道	えりも町 一部	その他	基準点測量	2級	2点	北海道胆振総合振興局助言 A0250	株式会社桜井測量	H24.7.21 H24.10.30
北海道	富良野市 一部	その他	基準点測量 基準点測量	1級 3級	2点 4点	北海道空知総合振興局助言 A0256	株式会社開発調査研究所	H24.7.21 H25.3.21
北海道	新十津川町 一部	その他	基準点測量 基準点測量	1級 3級	2点 1点	北海道空知総合振興局助言 A0200	コスモ測量設計株式会社	H24.7.23 H24.8.31
北海道	北竜町 一部	その他	基準点測量	3級	17点	北海道空知総合振興局助言 A0242	株式会社東亜エンジニアリング	H24.7.24 H24.10.31
北海道	士幌町 一部	その他	基準点測量	3級	19点	北海道十勝総合振興局助言 A0218	新栄コンサルタント株式会社	H24.7.25 H25.2.20
北海道	栗山町 一部	その他	基準点測量	3級	6点	北海道空知総合振興局助言 A0248	株式会社北開測地	H24.7.26 H25.3.8
北海道	別海町 一部	その他	基準点測量 基準点測量	1級 3級	1点 2点	北海道根室振興局助言 A0298	小林技術コンサルタント株式会社	H24.7.26 H24.10.29
北海道	長沼町 一部	その他	基準点測量	3級	5点	北海道開発局札幌開発建設部助言 A0252	共和コンサルタント株式会社	H24.7.27 H24.9.10
北海道	栗山町 一部	その他	基準点測量	3級	19点	北海道空知総合振興局助言 A0255	株式会社北開測地	H24.7.27 H25.3.8
北海道	幌加内町 一部	その他	基準点測量	1級	1点	北海道開発局旭川開発建設部助言 A0257	アトラス・サーベイ株式会社	H24.7.27 H24.10.15
北海道	本別町 一部	その他	基準点測量 路線測量	3級	2点 0.31km	北海道十勝総合振興局助言 A0258	株式会社富士雄設計コンサルタント	H24.7.28 H24.11.30
北海道	名寄市 一部 美深町 一部	その他	基準点測量	2級	4点	北海道開発局旭川開発建設部助言 A0262	株式会社アサヒ建設コンサルタント	H24.7.31 H24.11.5
北海道	滝川市 一部	その他	基準点測量	3級	1点	北海道空知総合振興局助言 A0267	株式会社よした設計コンサルタント	H24.7.31 H24.10.30
北海道	岩見沢市 一部	その他	基準点測量	3級	15点	北海道空知総合振興局助言 A0236	内外エンジニアリング北海道株式会社	H24.8.1 H24.8.31
北海道	福島町 一部	その他	基準点測量 基準点測量	1級 3級	1点 1点	北海道渡島総合振興局助言 A0266	西武測量株式会社	H24.8.1 H24.10.30
北海道	奥尻町 一部	その他	基準点測量 基準点測量	1級 3級	1点 3点	北海道渡島総合振興局助言 A0268	協友測量設計株式会社	H24.8.1 H25.2.20
北海道	今金町 一部	その他	基準点測量 基準点測量	1級 3級	3点 6点	北海道渡島総合振興局助言 A0273	協友測量設計株式会社	H24.8.1 H25.3.25
北海道	蘭越町 一部	その他	数値撮影(デジタル)	地上画素寸法 20cm	34.42km ² 29.65km ²	北海道開発局小樽開発建設部助言 A0346	株式会社シン技術コンサル	H24.8.1 H24.11.28
北海道	蘭越町 一部		数値図化	2500	34.42km ²			
北海道	蘭越町 一部		写真地図作成(デジタルオルソ)	2500				
北海道	仁木町 一部	その他	数値図化	1000	0.6km ²	北海道開発局小樽開発建設部助言 A0382	株式会社ドーコン	H24.8.1 H24.11.28
北海道	共和町 一部		数値図化	1000	0.01km ²			
北海道	新得町 一部	その他	基準点測量 基準点測量	3級 1級	10点 4点	北海道十勝総合振興局助言 A0279	平田技術コンサルタント株式会社	H24.8.2 H24.11.30
北海道	芦別市 一部	その他	基準点測量	3級	1点	北海道空知総合振興局助言 A0280	北海道キング設計株式会社	H24.8.2 H25.1.4
北海道	芦別市 一部	その他	基準点測量 基準点測量	1級 2級	1点 1点	北海道空知総合振興局助言 A0361	新栄コンサルタント株式会社	H24.8.3 H24.11.30
北海道	中富良野町 一部	その他	基準点測量	4級	32点	北海道空知総合振興局助言 A0277	やまざきコンサルタント株式会社	H24.8.4 H24.11.30
北海道	鹿追町 一部	その他	基準点測量	3級	2点	北海道十勝総合振興局助言 A0283	株式会社若松測量設計	H24.8.4 H24.8.20
北海道	厚真町 一部	その他	基準点測量 基準点測量	2級 3級	9点 20点	北海道胆振総合振興局助言 A0225	藤田測量株式会社	H24.8.6 H24.10.30
北海道	札幌市 一部	その他	基準点測量	3級	4点	北海道開発局札幌開発建設部助言 A0260	千廣測量株式会社	H24.8.6 H24.8.31
北海道	足寄町 一部	その他	基準点測量 基準点測量	3級 1級	14点 2点	北海道足寄町助言 A0315	株式会社高崎	H24.8.6 H25.1.31
北海道	八雲町 一部	その他	基準点測量 基準点測量	1級 3級	1点 5点	北海道渡島総合振興局助言 A0285	パブリックコンサルタント株式会社	H24.8.7 H25.1.10
北海道	鷹栖町 一部	その他	基準点測量	2級	2点	北海道開発局旭川開発建設部助言 A0291	旭川設計測量株式会社	H24.8.9 H24.12.10
北海道	長万部町 一部	その他	基準点測量 基準点測量	1級 3級	2点 2点	北海道渡島総合振興局助言 A0292	西武測量株式会社	H24.8.9 H24.11.20
北海道	平取町 一部 日高町 一部	その他	数値撮影(デジタル)	地上画素寸法 20cm	116km ² 8km ²	北海道開発局室蘭開発建設部助言 A0296	株式会社パスコ	H24.8.9 H24.12.14
北海道	平取町 一部 日高町 一部		数値図化	2500	116km ²			
北海道	平取町 一部 日高町 一部		写真地図作成(デジタルオルソ)	2500				
北海道	北広島市 一部 恵庭市 一部	その他	基準点測量 基準点測量	2級 4級	9点 63点	北海道開発局札幌開発建設部助言 A0307	株式会社佐川測量社	H24.8.10 H24.12.19
北海道	函館市 一部	その他	基準点測量	3級	6点	北海道開発局函館開発建設部助言 A0309	株式会社東陽開発	H24.8.10 H24.11.19
北海道	新得町 一部	その他	基準点測量 基準点測量	1級 3級	3点 10点	北海道十勝総合振興局助言 A0314	株式会社シビテック	H24.8.11 H24.12.20
北海道	奥尻町 一部	その他	基準点測量 基準点測量	1級 3級	6点 5点	北海道渡島総合振興局助言 A0320	北栄測量設計株式会社	H24.8.11 H25.2.20
北海道	利尻富士町 一部	その他	数値撮影(デジタル)	地上画素寸法 18cm	27.5km ²	北海道宗谷総合振興局助言 A0305	株式会社シン技術コンサル	H24.8.15 H24.12.20
北海道	標茶町 一部	その他	基準点測量	2級	4点	北海道標茶町助言 A0317	山下コンサルタント株式会社	H24.8.15 H25.1.30
北海道	名寄市 一部	その他	基準点測量	2級	4点	北海道開発局旭川開発建設部助言 A0284	株式会社ダイテプランニング	H24.8.17 H24.10.29
北海道	奥尻町 一部	その他	基準点測量 基準点測量	1級 3級	2点 1点	北海道渡島総合振興局助言 A0322	協友測量設計株式会社	H24.8.18 H25.2.20
北海道	新十津川町 一部	その他	基準点測量	3級	5点	北海道空知総合振興局助言 A0306	株式会社本山測量設計	H24.8.20 H24.9.20

北海道地方

都道府県名	測量地域	測量目的	測量種別	縮尺・等級	事業量	測量計画機関(助言番号)	測量作業機関	実施時期
北海道	日高町 一部	その他	基準点測量 基準点測量	2級 3級	2点 1点	北海道開発局室蘭開発建設部 日高道路事務所 助言 A0321	シバタ技術コンサルタン ツ株式会社	H24.8.20 H24.11.20
北海道	旭川市 一部	その他	基準点測量	3級	2点	北海道上川総合振興局 助言 A0326	共和コンサルタント株式 会社	H24.8.21 H24.9.30
北海道	函館市 一部	道路計画	基準点測量 基準点測量	1級 3級	1点 1点	北海道渡島総合振興局 助言 A0330	北海道道路エンジニアリ ング株式会社	H24.8.21 H24.10.30
北海道	大空町 一部	その他	基準点測量	3級	3点	北海道オホーツク総合振興局 助言 A0332	株式会社北社設計	H24.8.21 H25.1.30
北海道	新得町 一部	その他	基準点測量 基準点測量	1級 3級	1点 2点	北海道開発局帯広開発建設部 助言 A0344	平田技術コンサルタント 株式会社	H24.8.21 H24.9.30
北海道	美瑛町 一部	その他	基準点測量 基準点測量	1級 3級	2点 3点	北海道開発局旭川開発建設部 助言 A0325	株式会社協和コンサル タント	H24.8.22 H24.10.25
北海道	小樽市 一部	その他	基準点測量	3級	3点	北海道開発局小樽開発建設部 助言 A0328	株式会社モリ技術コンサル タル	H24.8.23 H24.11.21
北海道	今金町 一部	その他	基準点測量 基準点測量	1級 3級	2点 1点	北海道渡島総合振興局 助言 A0329	株式会社薄田測量設計 事務所	H24.8.23 H24.11.20
北海道	栗山町 一部	その他	基準点測量	3級	10点	北海道空知総合振興局 助言 A0336	株式会社帝国設計事務 所	H24.8.23 H24.12.20
北海道	今金町 一部	その他	基準点測量 基準点測量	1級 3級	2点 12点	北海道渡島総合振興局 助言 A0342	株式会社玉川測量設計 事務所	H24.8.24 H25.3.11
北海道	函館市 一部	その他	基準点測量 基準点測量	1級 3級	6点 10点	北海道渡島総合振興局 助言 A0343	株式会社玉川測量設計 事務所	H24.8.24 H24.11.20
北海道	幌加内町 一部	その他	基準点測量	1級	1点	北海道開発局旭川開発建設部 助言 A0350	新栄コンサルタント株式 会社	H24.8.24 H24.11.22
北海道	音更町 一部	その他	基準点測量	3級	5点	北海道開発局帯広開発建設部 助言 A0340	株式会社若松測量設計	H24.8.25 H24.10.10
北海道	鹿追町 一部 音更町 一部	その他	基準点測量	1級	10点	北海道十勝総合振興局 助言 A0341	東和工研株式会社	H24.8.25 H25.2.20
北海道	本別町 一部	その他	基準点測量 水準測量	2級 2級	3点 7.5km	北海道開発局帯広開発建設部 助言 A0347	三和航測株式会社	H24.8.25 H24.11.22
北海道	喜茂別町 一部	その他	基準点測量 基準点測量	1級 3級	1点 7点	北海道開発局小樽開発建設部 助言 A0351	株式会社山調住建コンサル タント	H24.8.28 H24.11.15
北海道	根室市 一部	その他	基準点測量 基準点測量	1級 3級	2点 8点	北海道釧路総合振興局 助言 A0349	株式会社田宮設計事務 所	H24.8.29 H25.3.11
北海道	更別村 一部	その他	基準点測量	3級	4点	北海道十勝総合振興局 助言 A0353	株式会社シー・イー・サー ビス	H24.8.29 H24.12.20
北海道	恵庭市 一部 北広島市 一部	その他	基準点測量	3級	11点	北海道開発局札幌開発建設部 助言 A0354	ユニオンデーターシステ ム株式会社	H24.8.29 H24.12.10
北海道	岩見沢市 一部	その他	基準点測量	3級	7点	北海道空知総合振興局 助言 A0355	株式会社田西設計コンサル タル	H24.8.29 H24.11.10
北海道	余市町 一部	その他	基準点測量	3級	3点	北海道後志総合振興局 助言 A0357	メルテックコンサルタント 株式会社	H24.8.29 H24.9.20
北海道	登別市 一部	その他	基準点測量	3級	1点	北海道開発局室蘭開発建設部 助言 A0375	株式会社山田測量設計	H24.8.29 H24.10.22
北海道	岩見沢市 一部	その他	基準点測量	3級	1点	北海道開発局札幌開発建設部 助言 A0337	北成コンサルタント株式 会社	H24.8.30 H24.10.29
北海道	陸別町 一部	その他	基準点測量	3級	3点	北海道開発局帯広開発建設部 助言 A0352	丸菱測量設計株式会社	H24.8.30 H24.11.6
北海道	上川町 一部	都市計画	数値撮影(デ ジタル) 写真地図作成 (デジタルオル ソ)	地上画素寸法 20cm 2500	18.8km ² 18.8km ²	北海道上川町 助言 A0356	株式会社シン技術コンサル タル	H24.8.30 H25.1.31
北海道	旭川市 一部	基準点管理	基準点測量	3級	2点	北海道旭川市 助言 A0362	株式会社ダイイチプラン ニング	H24.8.31 H25.1.21
北海道	栗山町 一部	その他	基準点測量	3級	7点	北海道空知総合振興局 助言 A0363	株式会社ルーラルエンジ ニア	H24.8.31 H25.3.8
北海道	札幌市 一部	その他	基準点測量	3級	3点	北海道石狩振興局 助言 A0374	株式会社片山測量設計 事務所	H24.8.31 H24.10.31
北海道	旭川市 一部	基準点管理	基準点測量	3級	1点	北海道旭川市 助言 A0538	株式会社フジ土木設計	H24.8.31 H25.2.28
北海道	札幌市 一部	その他	基準点測量 基準点測量	2級 3級	1点 2点	北海道空知総合振興局 助言 A0358	株式会社ドーコン	H24.9.1 H25.3.21
北海道	北見市 一部	その他	基準点測量	3級	6点	北海道開発局網走開発建設部 助言 A0365	株式会社北信開発コンサル タント	H24.9.1 H25.1.18
北海道	天塩町 一部	その他	基準点測量	3級	13点	北海道開発局留萌開発建設部 助言 A0324	株式会社富士建設コンサル タル	H24.9.3 H24.10.31
北海道	江別市 一部	その他	基準点測量	3級	5点	北海道開発局札幌開発建設部 助言 A0345	東和コンサルタント株式 会社	H24.9.3 H24.11.20
北海道	遠軽町 一部	その他	基準点測量	1級	1点	北海道開発局網走開発建設部 助言 A0366	株式会社山腰測量設計 事務所	H24.9.4 H24.12.14
北海道	赤井川村 一部	その他	基準点測量 基準点測量	1級 3級	7点 16点	北海道渡島総合振興局 助言 A0371	株式会社シー・イー・サー ビス	H24.9.4 H24.9.30
北海道	島牧村 一部	その他	基準点測量 基準点測量	1級 3級	2点 2点	北海道開発局小樽開発建設部 助言 A0370	ランド・スペース・ワークス 株式会社	H24.9.6 H24.11.28
北海道	北斗市 一部	その他	基準点測量 基準点測量	3級 1級	4点 2点	北海道渡島総合振興局 助言 A0377	株式会社イズム・グリーン	H24.9.7 H24.10.30
北海道	美瑛市 一部	その他	基準点測量 基準点測量	3級 2級	1点 1点	北海道空知総合振興局 助言 A0378	北盟測量株式会社	H24.9.8 H24.12.20
北海道	洞爺湖町 一部	その他	基準点測量	2級	3点	北海道開発局室蘭開発建設部 助言 A0407	道建コンサルタント株式 会社	H24.9.10 H24.12.10
北海道 北海道	芦別市 一部 富良野市 一部 中富良野町 一部 富良野市 一部	その他	数値図化 数値図化	1000 2500	0.3km ² 13.5km ²	北海道開発局札幌開発建設部 助言 A0379	和光技研株式会社	H24.9.11 H24.11.30
北海道	苫前町 一部 小平町 一部	その他	数値撮影(デ ジタル) 数値図化	地上画素寸法 20cm 2500	25.1km ² 10.94km ²	北海道留萌振興局 助言 A0409	株式会社シン技術コンサル タル	H24.9.11 H24.12.20
北海道	中標津町 一部	道路管理	基準点測量	1級	2点	北海道釧路総合振興局 助言 A0442	岩浅測量設計有限会社	H24.9.12 H24.12.20
北海道	小清水町 一部	その他	基準点測量	3級	2点	北海道オホーツク総合振興局 助言 A0387	有限会社興測設計事務 所	H24.9.13 H24.10.30
北海道	由仁町 一部	その他	基準点測量	3級	3点	北海道空知総合振興局 助言 A0372	株式会社山調住建コンサル タント	H24.9.14 H24.11.30
北海道	七飯町 一部	その他	基準点測量	1級	1点	北海道渡島総合振興局 助言 A0389	月館測量設計株式会社	H24.9.14 H25.1.30
北海道	長万部町 一部	その他	基準点測量 基準点測量	1級 3級	1点 3点	北海道渡島総合振興局 助言 A0390	株式会社竹田測量設計	H24.9.14 H25.3.25
北海道	函館市 全域	その他	基準点測量 基準点測量	1級 3級	2点 2点	北海道渡島総合振興局 助言 A0391	株式会社東鵬開発	H24.9.14 H25.1.30

北海道地方

都道府県名	測量地域	測量目的	測量種別	縮尺・等級	事業量	測量計画機関(助言番号)	測量作業機関	実施時期
北海道	奥尻町 一部	その他	基準点測量 基準点測量	1級 3級	2点 2点	北海道渡島総合振興局 助言 A0395	株式会社測土開発	H24.9.14 H25.2.25
北海道	帯広市 一部	その他	基準点測量	2級	5点	北海道開発局帯広開発建設部 助言 A0399	大開技術コンサルタント 株式会社	H24.9.19 H24.12.18
北海道	中標津町 一部	その他	基準点測量 基準点測量 基準点測量	1級 3級 4級	2点 2点 7点	北海道根室振興局 助言 A0403	岩浅測量設計株式会社	H24.9.19 H24.11.12
北海道	岩見沢市 一部	その他	基準点測量	3級	3点	北海道岩見沢市 助言 A0415	株式会社本山測量設計	H24.9.19 H24.10.20
北海道	釧路町 一部	その他	基準点測量	1級	1点	北海道開発局釧路開発建設部 助言 A0441	株式会社ブラテック	H24.9.19 H24.12.10
北海道	豊浦町 一部	その他	基準点測量 基準点測量	1級 3級	4点 9点	北海道開発局室蘭開発建設部 助言 A0400	株式会社メイセイ・エンジ ニアリング	H24.9.20 H24.11.10
北海道	芽室町 一部	その他	基準点測量 基準点測量	2級 3級	1点 6点	北海道開発局帯広開発建設部 助言 A0404	アラヤ総合設計株式会社	H24.9.20 H24.10.15
北海道	厚真町 一部	土地改良	基準点測量 基準点測量	2級 3級	7点 31点	北海道胆振総合振興局 助言 A0405	沼田測量設計株式会社	H24.9.20 H24.12.10
北海道	北広島市 一部	その他	基準点測量 基準点測量 基準点測量	4級 2級 3級	40点 3点 4点	北海道開発局札幌開発建設部 助言 A0476	株式会社タナカコンサル タント	H24.9.20 H25.2.6
北海道	帯広市 一部	その他	基準点測量 基準点測量	2級 3級	3点 15点	北海道開発局帯広開発建設部 助言 A0412	有限会社石丸測量社	H24.9.21 H24.11.22
北海道	喜茂別町 一部	その他	基準点測量 基準点測量	1級 3級	1点 1点	北海道開発局小樽開発建設部 助言 A0420	株式会社東亜エンジニア リング	H24.9.21 H24.11.19
北海道	興部町 一部	その他	基準点測量 基準点測量	1級 3級	1点 2点	北海道オホーツク総合振興局 助言 A0413	北海設計株式会社	H24.9.22 H25.1.30
北海道	清水町 一部	その他	基準点測量	2級	4点	北海道開発局帯広開発建設部 助言 A0424	菊地技術コンサルタント 株式会社	H24.9.22 H24.12.18
北海道	月形町 一部	その他	基準点測量	3級	7点	北海道開発局札幌開発建設部 助言 A0397	株式会社道測テクニス	H24.9.24 H24.12.7
北海道	鷹栖町 一部	その他	基準点測量	3級	2点	北海道上川総合振興局 助言 A0447	北海道キング設計株式会 社	H24.9.24 H25.2.20
北海道	美幌町 一部	その他	基準点測量 基準点測量	1級 3級	1点 1点	北海道開発局網走開発建設部 助言 A0418	株式会社エクサ設計	H24.9.25 H24.11.9
北海道	今金町 一部	その他	基準点測量 基準点測量	1級 3級	23点 14点	北海道渡島総合振興局 助言 A0421	月館測量設計株式会社	H24.9.25 H25.1.21
北海道	森町 一部	その他	基準点測量 基準点測量	1級 3級	2点 5点	北海道渡島総合振興局 助言 A0428	株式会社小林土木工業 所	H24.9.25 H25.1.30
北海道	札幌市 一部	地盤変動調 査	水準測量	1級	85.2km	北海道札幌市 助言 A0410	株式会社中田測量	H24.9.27 H25.3.11
北海道	上士幌町 一部	その他	基準点測量	3級	12点	北海道十勝総合振興局 助言 A0433	有限会社新東測量設計 社	H24.9.27 H25.2.8
北海道	上川町 一部	その他	基準点測量 基準点測量	3級 1級	1点 1点	北海道上川総合振興局 助言 A0448	北武コンサルタント株式 会社	H24.9.27 H24.11.30
北海道	湧別町 一部	その他	基準点測量	2級	10点	北海道開発局網走開発建設部 助言 A0435	株式会社フロンティア技 研	H24.9.28 H24.11.9
北海道	新篠津村 一部	その他	基準点測量	2級	1点	北海道空知総合振興局 助言 A0517	北武コンサルタント株式 会社	H24.9.28 H25.3.11
北海道	標茶町 一部	その他	基準点測量	2級	2点	北海道標茶町 助言 A0436	株式会社小出コンサル タント	H24.9.29 H25.1.31
北海道	七飯町 一部	その他	基準点測量	3級	4点	北海道渡島総合振興局 助言 A0414	北武コンサルタント株式 会社	H24.10.1 H24.10.30
北海道	古平町 一部	その他	基準点測量 基準点測量	1級 3級	1点 3点	北海道後志総合振興局 助言 A0437	明成コンサルタント株式 会社	H24.10.1 H25.1.30
北海道	幕別町 一部	道路計画	基準点測量	3級	1点	北海道幕別町 助言 A0438	有限会社共栄技研	H24.10.1 H24.12.10
北海道	奈井江町 一部	その他	基準点測量 基準点測量	3級 2級	1点 1点	北海道空知総合振興局 助言 A0440	メルテックコンサルタント 株式会社	H24.10.2 H24.10.30
北海道	岩見沢市 一部	その他	基準点測量 路線測量	3級	7点 1.4km	北海道空知総合振興局 助言 A0444	株式会社シビテック	H24.10.2 H24.12.10
北海道	増毛町 一部	その他	航空レーザ測 量	1000	0.005km ²	北海道開発局留萌開発建設部 留萌開発事務所 助言 A0454	株式会社メイセイ・エンジ ニアリング	H24.10.3 H25.1.28
北海道	根室市 一部	その他	基準点測量 基準点測量	1級 3級	3点 4点	北海道釧路総合振興局 助言 A0496	有限会社サノ測量設計社	H24.10.3 H25.2.20
北海道	根室市 一部	その他	基準点測量 基準点測量	3級 2級	10点 3点	北海道釧路総合振興局 助言 A0514	株式会社津村測量設計	H24.10.3 H25.2.20
北海道	留萌市 一部	その他	基準点測量	3級	2点	北海道留萌振興局 助言 A0449	株式会社シン技術コンサル ル	H24.10.4 H25.3.21
北海道	釧路市 一部	その他	基準点測量 基準点測量	1級 3級	1点 1点	北海道釧路総合振興局 助言 A0434	有限会社金子設計事務 所	H24.10.5 H24.12.20
北海道	むかわ町 一部	その他	数値図化	2500	23.1km ²	北海道開発局室蘭開発建設部 助言 A0473	株式会社GIS北海道	H24.10.5 H25.2.12
北海道	芽室町 一部	その他	基準点測量	2級	6点	北海道開発局帯広開発建設部 助言 A0457	スミセキ・ジオテクノ株式 会社	H24.10.11 H25.1.17
北海道	むかわ町 一部	その他	基準点測量	3級	2点	北海道胆振総合振興局 助言 A0458	株式会社北海道農業建 設コンサルタント	H24.10.12 H24.11.30
北海道	美幌市 一部	その他	基準点測量	1級	2点	北海道空知総合振興局 助言 A0461	株式会社極東コンサル タント	H24.10.12 H24.11.30
北海道	池田町 一部	その他	基準点測量	3級	2点	北海道開発局帯広開発建設部 助言 A0465	株式会社フロンティア技 研	H24.10.13 H24.11.9
北海道	音更町 一部	その他	基準点測量	3級	10点	北海道十勝総合振興局 助言 A0469	北王コンサルタント株式 会社	H24.10.13 H25.2.8
北海道	別海町 一部	その他	基準点測量 基準点測量	2級 1級	1点 1点	北海道釧路総合振興局 助言 A0578	株式会社ブラテック	H24.10.17 H25.3.11
北海道	陸別町 一部	その他	基準点測量 基準点測量	1級 3級	2点 1点	北海道十勝総合振興局 助言 A0489	株式会社田中測量設計	H24.10.18 H24.11.30
北海道	湧別町 一部	その他	基準点測量	2級	3点	北海道開発局網走開発建設部 助言 A0518	株式会社アルト技研	H24.10.18 H25.3.8
北海道	北広島市 一部	その他	基準点測量 基準点測量	2級 3級	1点 2点	北海道開発局札幌開発建設部 助言 A0479	株式会社中田測量	H24.10.19 H24.12.17
北海道	美幌市 一部	その他	基準点測量	3級	1点	北海道空知総合振興局 助言 A0483	ダイシン設計株式会社	H24.10.19 H24.11.30
北海道	初山別村 一部	その他	基準点測量	3級	9点	北海道開発局留萌開発建設部 羽幌道路事務所 助言 A0460	株式会社ダイヤコンサル タント	H24.10.22 H24.12.10
北海道	根室市 一部	その他	基準点測量	3級	2点	北海道釧路総合振興局 助言 A0466	有限会社高橋測量事務 所	H24.10.22 H25.1.30
北海道	由仁町 一部	その他	基準点測量	3級	5点	北海道空知総合振興局 助言 A0488	株式会社ケント技研	H24.10.22 H24.11.30

北海道地方

都道府県名	測量地域	測量目的	測量種別	縮尺・等級	事業量	測量計画機関(助言番号)	測量作業機関	実施時期
北海道	鹿追町 一部	その他	基準点測量	3級	2点	北海道十勝総合振興局 助言 A0494	株式会社若松測量設計	H24.10.23 H24.11.30
北海道	浦幌町 一部	その他	基準点測量	1級	1点	北海道浦幌町 助言 A0495	菊地技術コンサルタント 株式会社	H24.10.23 H24.12.15
北海道	新冠町 一部	その他	基準点測量	3級	4点	北海道胆振総合振興局 助言 A0499	株式会社ケント技研	H24.10.23 H25.2.12
北海道	室蘭市 一部	その他	基準点測量	3級	2点	北海道胆振総合振興局 助言 A0500	株式会社下国測量	H24.10.23 H24.11.20
北海道	松前町 一部	その他	基準点測量 基準点測量	1級 3級	2点 2点	北海道渡島総合振興局 助言 A0501	株式会社牧野測量	H24.10.24 H25.3.11
北海道	中川町 一部	その他	基準点測量	3級	3点	北海道上川総合振興局 助言 A0509	株式会社協和コンサルタン ト	H24.10.24 H24.12.20
北海道	雄武町 一部	その他	水準測量	2級	1点	北海道オホーツク総合振興局 助言 A0497	メルテックコンサルタント 株式会社	H24.10.25 H24.12.20
北海道	石狩市 一部	その他	基準点測量 基準点測量	3級 2級	1点 1点	北海道空知総合振興局 助言 A0504	株式会社北土興測	H24.10.26 H25.1.30
北海道	石狩市 一部	その他	基準点測量 基準点測量	3級 2級	1点 1点	北海道空知総合振興局 助言 A0505	株式会社ハイデックス和 島	H24.10.26 H24.11.9
北海道	函館市 全域	その他	基準点測量 基準点測量	1級 3級	1点 1点	北海道渡島総合振興局 助言 A0507	株式会社ツカサ技研	H24.10.26 H25.1.21
北海道	士別市 一部	その他	基準点測量	3級	1点	北海道開発局旭川開発建設部 助言 A0510	三共測量コンサルタント 株式会社	H24.10.26 H25.1.7
北海道	浜中町 一部	その他	基準点測量	1級	2点	北海道釧路総合振興局 助言 A0515	株式会社松木測量設計	H24.10.29 H25.3.11
北海道	函館市 一部	その他	基準点測量 基準点測量	1級 3級	1点 2点	北海道渡島総合振興局 助言 A0523	株式会社アース設計事務 所	H24.10.31 H25.1.21
北海道	佐呂間町 一部	その他	数値撮影(デ ジタル) 写真地図作成 (デジタルオル ソ) 同時調整	地上画素寸法 12cm 1000	145.5km ² 39.3km ² 387点	北海道オホーツク総合振興局 助言 A0512	株式会社シン技術コンサル ル	H24.11.1 H25.2.28
北海道	剣淵町 一部	その他	基準点測量	1級	3点	北海道士別市 助言 A0529	株式会社アクセスフィー ルド	H24.11.1 H24.11.30
北海道	増毛町 一部	その他	基準点測量	3級	3点	北海道留萌振興局 助言 A0536	株式会社イズム・グリーン	H24.11.2 H25.1.30
北海道	広尾町 一部	その他	数値撮影(デ ジタル) 空中三角測量 数値図化	地上画素寸法 12cm 2500	16.39km ² 42点 6.7km ²	北海道開発局帯広開発建設部 助言 A0531	国際航業株式会社	H24.11.7 H25.2.7
北海道	江差町 一部	その他	基準点測量 基準点測量	2級 2級	1点 2点	函館開発建設部 助言 A0539	株式会社ノース技研	H24.11.8 H25.3.19
北海道	釧路市 一部	その他	基準点測量	4級	36点	北海道開発局釧路開発建設部 助言 A0545	株式会社津村測量設計	H24.11.9 H25.2.18
北海道	池田町 一部 豊頃町 一部	その他	基準点測量 水準測量	2級 2級	1点 18km	北海道開発局帯広開発建設部 助言 A0570	株式会社福田水文セン ター	H24.11.9 H24.12.10
北海道	由仁町 一部	その他	基準点測量	3級	1点	北海道空知総合振興局 助言 A0503	株式会社本山測量設計	H24.11.10 H24.12.20
北海道	鶴居村 一部	その他	基準点測量 基準点測量	2級 3級	5点 2点	北海道釧路総合振興局 助言 A0535	東邦コンサルタント株式 会社	H24.11.10 H24.12.30
北海道	白糠町 一部 釧路市 一部	その他	基準点測量 基準点測量 基準点測量	1級 2級 3級	2点 2点 3点	北海道釧路総合振興局 助言 A0544	株式会社松木測量設計	H24.11.10 H25.3.21
北海道	札幌市 一部	その他	基準点測量	3級	2点	北海道開発局札幌開発建設部 札幌河川事務所 助言 A0576	株式会社ケイジー技研	H24.11.14 H25.1.28
北海道	滝上町 一部	その他	基準点測量	2級	4点	北海道開発局網走開発建設部 興部道路事務所 助言 A0557	株式会社山腰測量設計 事務所	H24.11.16 H24.12.7
北海道	京極町 一部	その他	基準点測量	3級	2点	北海道後志総合振興局 助言 A0561	株式会社田西設計コンサル ル	H24.11.19 H25.3.21
北海道	浜中町 一部	その他	基準点測量	2級	5点	北海道釧路総合振興局 助言 A0560	有限会社金子設計事務 所	H24.11.21 H25.3.21
北海道	森町 一部	その他	基準点測量	3級	3点	北海道渡島総合振興局 助言 A0569	株式会社中田測量	H24.11.22 H24.12.10
北海道	札幌市 一部	その他	基準点測量 基準点測量	3級 1級	1点 4点	北海道開発局札幌開発建設部 札幌河川事務所 助言 A0554	株式会社イズム・グリーン	H24.11.26 H25.2.4
北海道	釧路市 一部	その他	基準点測量 基準点測量	3級 1級	2点 1点	北海道釧路総合振興局 助言 A0563	株式会社小出コンサルタ ント	H24.11.26 H25.2.20
北海道	千歳市 一部	その他	基準点測量	3級	1点	北海道千歳市 助言 A0565	株式会社池田測量設計	H24.11.27 H24.12.17
北海道	陸別町 一部 足寄町 一部	その他	数値撮影(デ ジタル) 数値図化 同時調整	地上画素寸法 12cm 1000	8.19km ² 18.18km ² 21点	北海道開発局帯広開発建設部 助言 A0572	国際航業株式会社	H24.11.30 H25.2.21
北海道	足寄町 一部	その他	基準点測量	2級	3点	北海道十勝総合振興局 助言 A0586	コスモ測量設計株式会社	H24.12.4 H25.3.21
北海道	岩見沢市 一部	その他	基準点測量 基準点測量	1級 3級	2点 1点	北海道空知総合振興局 助言 A0566	株式会社ケント技研	H24.12.5 H25.1.10
北海道	むかわ町 一部	その他	基準点測量 基準点測量	1級 3級	2点 2点	北海道開発局室蘭開発建設部 助言 A0591	株式会社山田測量設計	H24.12.7 H25.1.15

東北地方

都道府県名	測量地域	測量目的	測量種別	縮尺・等級	事業量	測量計画機関(助言番号)	測量作業機関	実施時期
青森県	三沢市 全域	固定資産	数値撮影(デジタル) 数値撮影(デジタル) 同時調整	12cm 7cm 1000	120.1km ² 11.3km ² 423点	青森県三沢市 助言 B0127	アジア航測株式会社	H22.7.31 H25.3.22
青森県	青森市 一部	固定資産	カラー撮影(フィルム) 数値図化(同時調整含む)	10000 1000	549.1km ² 350点	青森県青森市 助言 B0010	株式会社パスコ	H23.6.1 H24.3.31
青森県	六ヶ所村 一部	土地区画整理	基準点測量 基準点測量 基準点測量	1級 3級 4級	2点 9点 73点	青森県六ヶ所村 助言 B0050	株式会社みちのく計画	H23.6.21 H24.3.26
青森県	青森市 一部 七戸町 一部	道路計画	数値図化	2500	29.6km ²	東北地方整備局青森河川国道事務所 助言 B0066	株式会社かんこう	H23.6.24 H23.9.30
青森県	七戸町 一部 野辺地町 一部	道路計画	数値撮影(デジタル) 数値図化(同時調整含む)	12.5cm 2500	13.6km ² 22点	青森河川国道事務所 助言 B0149	株式会社かんこう	H23.6.24 H23.12.16
青森県	八戸市 全域	地盤変動調査	水準測量	1級	71.4km	青森県八戸市 助言 B0106	株式会社コサカ技研	H23.9.1 H24.3.26
青森県	青森市 一部	道路管理	基準点測量 基準点測量 基準点測量	2級 3級 4級	1点 2点 130点	青森県青森市 助言 B0168	株式会社しんとう計測	H23.10.3 H23.12.20
青森県	青森市 一部	道路管理	基準点測量 基準点測量	3級 4級	1点 70点	青森県青森市 助言 B0169	株式会社開発技研	H23.10.3 H23.12.20
青森県	八戸市 一部	地籍調査	復旧測量(基準点) 復旧測量(基準点)	街区三角点 街区多角点	6点 19点	青森県八戸市 助言 B0179	株式会社興和	H23.11.15 H23.12.28
青森県	八戸市 一部	道路計画	基準点測量 基準点測量 復旧測量(基準点) 復旧測量(水準)	2級 3級 2級 2級	9点 13点 2点 2点	青森県三八地域県民局 助言 B0252	株式会社岩沢測量コンサル	H24.1.16 H24.3.20
青森県	板柳町 全域 藤崎町 全域	固定資産	数値撮影(デジタル) 写真地図作成(デジタルオルソ)	地上画素寸法 20cm 2500	130.85km ² 79.01km ²	青森県藤崎町 助言 B0046	株式会社パスコ	H24.5.18 H25.3.31
青森県	佐井村 一部 むつ市 一部	道路計画	水準測量 基準点測量 基準点測量	3級 1級 2級	12.6km 13点 13点	青森県下北地域県民局 助言 B0048	東陽測量設計株式会社	H24.5.24 H24.9.28
青森県	青森市 一部	地籍調査	地形図等成果の座標補正 地形図等成果の座標補正 地形図等成果の座標補正	座標補正 座標補正 座標補正(節点・補助点)	112点 592点 1795点	国土交通省土地・建設産業局地籍整備課(青森市) 助言 B0069	株式会社新日	H24.5.30 H24.8.31
青森県	弘前市 一部	地籍調査	復旧測量(基準点) 復旧測量(基準点) 復旧測量(基準点)	街区三角点 街区多角点 節点・補助点	64点 450点 1815点	国土交通省土地・建設産業局地籍整備課(弘前市) 助言 B0150	株式会社新日	H24.5.30 H24.8.31
青森県	八戸市 一部	地籍調査	復旧測量(基準点) 復旧測量(基準点) 復旧測量(基準点)	街区三角点 街区多角点 節点・補助点	130点 544点 2363点	国土交通省土地・建設産業局地籍整備課(八戸市) 助言 B0151	株式会社新日	H24.5.30 H24.8.31
青森県	五所川原市 一部	地籍調査	復旧測量(基準点) 復旧測量(基準点) 復旧測量(基準点)	街区三角点 街区多角点 節点・補助点	3点 11点 55点	国土交通省土地・建設産業局地籍整備課(五所川原市) 助言 B0152	株式会社新日	H24.5.30 H24.8.31
青森県	むつ市 一部	地籍調査	復旧測量(基準点) 復旧測量(基準点) 復旧測量(基準点)	街区三角点 街区多角点 節点・補助点	10点 84点 422点	国土交通省土地・建設産業局地籍整備課(むつ市) 助言 B0153	株式会社新日	H24.5.30 H24.8.31
青森県	五戸町 全域	地籍調査	地形図等成果の座標補正	その他	57351点	青森県五戸町 助言 B0171	国土情報開発株式会社	H24.6.1 H24.9.30
青森県	六ヶ所村 一部	下水道計画	カラー撮影(フィルム) 空中三角測量	4000 500	0.25km ² 10点 0.25km ²	青森県六ヶ所村 助言 B0303	株式会社みちのく計画	H24.8.29 H24.12.21
青森県	青森市 一部	道路管理	路線測量 基準点測量 基準点測量 現地測量(数値地形図作成) 現地測量(数値地形図作成)	2級 4級 500 1000	9.3km 6点 62点 0.17km ² 0.0001km ²	青森県青森市 助言 B0331	株式会社開発技研	H24.10.1 H24.12.20

東北地方

都道府県名	測量地域	測量目的	測量種別	縮尺・等級	事業量	測量計画機関(助言番号)	測量作業機関	実施時期
青森県	青森市 一部	道路管理	基準点測量 現地測量(数値地形図作成) 現地測量(数値地形図作成) 路線測量 復旧測量(基準点)	4級 500 1000 座標補正	50点 0.22km ² 0.01km ² 8.3km 3点	青森県青森市 助言 B0332	株式会社しんとう計測	H24.10.1 H24.12.20
岩手県	大槌町 一部	道路計画	基準点測量 基準点測量	1級 4級	4点 25点	岩手県沿岸広域振興局 助言 B0015	株式会社東開技術	H23.4.1 H23.7.29
岩手県	八幡平市 一部	都市計画	数値図化 修正測量	2500 2500	0.8km ² 39.7km ²	岩手県八幡平市 助言 B0093	東武計画株式会社 東日本総合計画株式会社	H23.8.8 H24.3.30
岩手県	山田町 一部 大槌町 一部	道路計画	基準点測量 基準点測量 基準点測量 水準測量	1級 2級 4級 3級	4点 5点 75点 6.9km	東北地方整備局三陸国道事務所 助言 B0117	株式会社帝国コンサルタント	H23.8.31 H23.12.28
岩手県	西和賀町 一部	その他	カラー撮影(フィルム) 数値図化 数値図化(同時調整含む)	10000 1000 1000	29km ² 0.9km ² 19点	岩手県西和賀町 助言 B0186	株式会社北日本朝日航洋	H23.9.30 H24.2.29
岩手県 岩手県	北上市 一部 花巻市 一部 西和賀町 一部 遠野市 一部	河川管理	数値撮影(デジタル) 航空レーザ測量 数値図化(同時調整含む) 写真地図作成(デジタルオルソ)	地上画素寸法 9cm 1mグリッド 2500 2500	53km ² 53km ² 34.9km ² 373点 19.2km ²	東北地方整備局北上川ダム統 合管理事務所 助言 B0161	国際航業株式会社	H23.10.8 H24.2.28
岩手県	岩泉町 一部 田野畑村 一部	道路計画	基準点測量 基準点測量 基準点測量	1級 3級 4級	5点 8点 53点	岩手県沿岸広域振興局 助言 B0151	株式会社スズマ測量設 計	H23.10.20 H24.3.2
岩手県	一関市 一部	砂防計画	数値図化 写真地図作成(デジタル オルソ)	2500 2500	20.6km ² 73.5km ²	岩手県県南広域振興局 助言 B0173	株式会社ナカノアイシス テム	H23.10.21 H24.3.14
岩手県	奥州市 一部	ダム計画	航空レーザ測 量 数値撮影(デ ジタル) 数値図化(同 時調整含む) 数値図化 写真地図作 成(デジタル オルソ)	レーザ計測 12cm 2500 2500 2500	40km ² 70.1km ² 451点 40km ² 40km ²	東北地方整備局胆沢ダム工 事事務所 助言 B0192	国際航業株式会社	H23.10.26 H24.2.22
岩手県	軽米町 一部	河川管理	数値図化	2000	15.7km ²	岩手県県北広域振興局 助言 B0166	株式会社タックエンジ ニアリング	H23.10.31 H24.3.20
岩手県 岩手県 岩手県 岩手県 岩手県	久慈市 一部 宮古市 一部 釜石市 一部 陸前高田市 一部 岩泉町 一部 山田町 一部 普代村 一部 田野畑村 一部 野田村 一部	道路管理	基準点測量 既成図数値 化 修正測量	3級 500 500	85点 0.9km ² 0.9km ²	東北地方整備局三陸国道事務 所 助言 B0226	株式会社ナカノアイシス テム	H23.11.1 H24.2.15
岩手県	一関市 一部	その他	水準測量 数値図化 数値図化 数値図化	3級 1000 2500	50km 1.4km ² 1.1km ²	岩手県県南広域振興局農政 部 一関農村整備センター 助言 B0182	株式会社タックエンジ ニアリング	H23.11.10 H24.2.29
岩手県	洋野町 一部 久慈市 一部	地籍調査	基準点測量 基準点測量	2級 3級	93点 33点	国土地理院(地籍整備課, 久慈 市, 洋野町) 助言 B0303	高橋・上津野共同企業体	H23.11.25 H24.3.22
岩手県	北上市 一部	固定資産	数値撮影(デ ジタル) 写真地図作 成(デジタル オルソ) 同時調整	10000 1000 1000	233.2km ² 233.2km ² 233.2km ²	岩手県北上市 助言 B0207	株式会社パスコ	H23.11.29 H24.3.9
岩手県 岩手県	釜石市 一部 大槌町 一部 山田町 一部	地籍調査	基準点測量 基準点測量	2級 3級	123点 38点	国土地理院(地籍整備課, 三陸 国道事務所, 岩手県沿岸広域 振興局, 釜石市, 山田町, 大槌 町)	北栄調査設計株式会社	H23.11.29 H24.3.26
岩手県	陸前高田市 一部 大船渡市 一部	地籍調査	基準点測量	2級	142点	国土地理院(地籍整備課, 三陸 国道事務所, 岩手県沿岸広域 振興局, 大船渡市, 陸前高田 市)	株式会社菊池技研コン サルタント	H23.11.29 H24.3.26
岩手県	普代村 一部 野田村 一部	地籍調査	基準点測量	2級	19点	国土地理院(地籍整備課, 野田 村) 助言 B0304	株式会社都市整備	H23.11.30 H24.3.23
岩手県	野田村 一部 普代村 一部	地籍調査	基準点測量	2級	13点	国土地理院(地籍整備課, 普代 村) 助言 B0305	株式会社都市整備	H23.11.30 H24.3.23
岩手県 岩手県	田野畑村 一部 岩泉町 一部 宮古市 一部	地籍調査	基準点測量	2級	13点	国土地理院(地籍整備課, 岩泉 町) 助言 B0306	株式会社都市整備	H23.11.30 H24.3.23
岩手県	岩泉町 一部 田野畑村 一部	地籍調査	基準点測量	2級	28点	国土地理院(地籍整備課, 田野 畑村) 助言 B0307	株式会社都市整備	H23.11.30 H24.3.23
岩手県	釜石市 一部	地籍調査	基準点測量	2級	31点	国土地理院(地籍整備課, 釜石 市) 助言 B0312	株式会社都市整備	H23.11.30 H24.3.23

東北地方

都道府県名	測量地域	測量目的	測量種別	縮尺・等級	事業量	測量計画機関(助言番号)	測量作業機関	実施時期
岩手県	陸前高田市 一部	地籍調査	基準点測量 基準点測量 基準点測量	1級 2級 3級	2点 83点 8点	国土地理院(地籍整備課, 仙台河川国道事務所, 三陸国道事務所他) 助言 B0327	第一航業株式会社	H23.12.5 H24.3.26
宮城県	気仙沼市 一部							
岩手県	釜石市 一部 宮古市 一部	地籍調査	基準点測量 基準点測量	2級 3級	152点 11点	国土地理院(地籍整備課, 宮古市, 釜石市) 助言 B0375	株式会社オオバ	H23.12.6 H24.3.26
岩手県	釜石市 一部	道路計画	基準点測量 基準点測量 基準点測量 水準測量	1級 2級 4級 3級	9点 6点 119点 8.6km	東北地方整備局三陸国道事務所 助言 B0240	東日本総合計画株式会社	H23.12.8 H24.3.30
岩手県	釜石市 一部 大船渡市 一部	道路計画	基準点測量 基準点測量 基準点測量 水準測量	1級 2級 4級 3級	8点 8点 248点 25.9km	東北地方整備局三陸国道事務所 助言 B0239	株式会社オオバ	H23.12.9 H24.3.30
岩手県	山田町 一部 宮古市 一部	道路計画	基準点測量 基準点測量 基準点測量 水準測量	2級 4級 3級	13点 133点 25.7km	東北地方整備局三陸国道事務所 助言 B0258	株式会社双葉建設コンサルタント	H23.12.10 H24.3.30
岩手県	陸前高田市 一部	道路計画	数値図化	1000	2.7km ²	岩手県沿岸広域振興局 助言 B0249	株式会社一測設計	H23.12.12 H24.3.22
岩手県	山田町 一部	道路計画	基準点測量 基準点測量 基準点測量 基準点測量 水準測量	1級 2級 3級 4級 3級	6点 5点 2点 185点 14.67km	東北地方整備局三陸国道事務所 助言 B0257	株式会社ウヌマ地域総研	H23.12.13 H24.3.30
岩手県	陸前高田市 一部	道路計画	基準点測量 基準点測量 基準点測量 水準測量	1級 2級 4級 3級	7点 7点 223点 17.64km	東北地方整備局三陸国道事務所 助言 B0245	株式会社ウヌマ地域総研	H23.12.17 H24.3.30
岩手県	岩泉町 一部	その他	数値撮影(デジタル) 数値図化(同時調整含む)	地上画素寸法 7cm 500	8.18km ² 3.71km ²	岩手県岩泉町 助言 B0127	株式会社タックエンジニアリング	H24.1.5 H25.3.30
岩手県	岩泉町 一部 宮古市 一部	道路計画	基準点測量 基準点測量 基準点測量 水準測量	1級 2級 4級 3級	4点 3点 63点 8km	東北地方整備局三陸国道事務所 助言 B0248	株式会社ウヌマ地域総研	H24.1.11 H24.3.9
岩手県	遠野市 一部	道路計画	基準点測量 基準点測量 基準点測量 水準測量	1級 3級 4級 3級	14点 52点 256点 24.15km	東北地方整備局岩手河川国道事務所 助言 B0264	株式会社吉田測量設計 東北エンジニアリング株式会社 株式会社北日本朝日航	H24.1.17 H24.3.23
岩手県	宮古市 一部	道路計画	基準点測量 基準点測量 基準点測量 水準測量	1級 2級 4級 3級	8点 7点 124点 23.6km	東北地方整備局三陸国道事務所 助言 B0262	株式会社帝国コンサルタント	H24.1.23 H24.3.30
岩手県	宮古市 一部	道路計画	基準点測量 基準点測量 基準点測量 水準測量	1級 2級 4級 3級	1点 9点 111点 16.66km	東北地方整備局三陸国道事務所 助言 B0263	株式会社双葉建設コンサルタント	H24.1.23 H24.3.30
岩手県	盛岡市 一部	道路計画	基準点測量 復旧測量(水準) 復旧測量(水準)	4級 3級 3級	56点 7点 7点	東北地方整備局岩手河川国道事務所 助言 B0268	株式会社中央測量設計	H24.1.26 H24.3.23
岩手県	盛岡市 全域	地籍調査	復旧測量(基準点) 復旧測量(基準点) 復旧測量(基準点)	街区三角点 街区多角点 節点・補助点	147点 672点 2308点	国土交通省土地・建設産業局地籍整備課(盛岡市) 助言 B0338	株式会社高崎	H24.1.26 H24.3.23
岩手県	宮古市 全域	地籍調査	復旧測量(基準点) 復旧測量(水準) 復旧測量(基準点) 復旧測量(水準) 復旧測量(基準点) 復旧測量(水準)	街区三角点 街区三角点 街区多角点 街区多角点 節点・補助点 節点・補助点	14点 14点 92点 92点 495点 495点	国土交通省土地・建設産業局地籍整備課(宮古市) 助言 B0339	株式会社高崎	H24.1.26 H24.3.23
岩手県	奥州市 全域	地籍調査	復旧測量(基準点) 復旧測量(水準) 復旧測量(基準点) 復旧測量(水準) 復旧測量(基準点) 復旧測量(水準)	街区三角点 街区三角点 街区多角点 街区多角点 節点・補助点 節点・補助点	14点 14点 122点 122点 635点 635点	国土交通省土地・建設産業局地籍整備課(奥州市) 助言 B0340	株式会社高崎	H24.1.26 H24.3.23
岩手県	花巻市 全域	地籍調査	復旧測量(基準点) 復旧測量(水準) 復旧測量(基準点) 復旧測量(水準) 復旧測量(基準点) 復旧測量(水準)	街区三角点 街区三角点 街区多角点 街区多角点 節点・補助点 節点・補助点	13点 13点 95点 95点 265点 265点	国土交通省土地・建設産業局地籍整備課(花巻市) 助言 B0341	株式会社高崎	H24.1.26 H24.3.23

東北地方

都道府県名	測量地域	測量目的	測量種別	縮尺・等級	事業量	測量計画機関(助言番号)	測量作業機関	実施時期
岩手県	北上市 全域	地籍調査	復旧測量(基準点) 復旧測量(水準) 復旧測量(基準点) 復旧測量(水準) 復旧測量(基準点) 復旧測量(水準)	街区三角点 街区三角点 街区多角点 街区多角点 節点・補助点 節点・補助点	15点 15点 99点 99点 387点 387点	国土交通省土地・建設産業局 地籍整備課(北上市) 助言 B0342	株式会社高崎	H24.1.26 H24.3.23
岩手県	久慈市 全域	地籍調査	復旧測量(基準点) 復旧測量(水準) 復旧測量(基準点) 復旧測量(水準) 復旧測量(基準点) 復旧測量(水準)	街区三角点 街区三角点 街区多角点 街区多角点 節点・補助点 節点・補助点	6点 6点 9点 9点 28点 28点	国土交通省土地・建設産業局 地籍整備課(久慈市) 助言 B0343	株式会社高崎	H24.1.26 H24.3.23
岩手県	遠野市 全域	地籍調査	復旧測量(基準点) 復旧測量(水準) 復旧測量(基準点) 復旧測量(水準) 復旧測量(基準点) 復旧測量(水準)	街区三角点 街区三角点 街区多角点 街区多角点 節点・補助点 節点・補助点	9点 9点 30点 30点 117点 117点	国土交通省土地・建設産業局 地籍整備課(遠野市) 助言 B0344	株式会社高崎	H24.1.26 H24.3.23
岩手県	釜石市 全域	地籍調査	復旧測量(基準点) 復旧測量(水準) 復旧測量(基準点) 復旧測量(水準) 復旧測量(基準点) 復旧測量(水準)	街区三角点 街区三角点 街区多角点 街区多角点 節点・補助点 節点・補助点	10点 10点 74点 74点 249点 249点	国土交通省土地・建設産業局 地籍整備課(釜石市) 助言 B0345	株式会社高崎	H24.1.26 H24.3.23
岩手県	大槌町 全域	地籍調査	復旧測量(基準点) 復旧測量(水準) 復旧測量(基準点) 復旧測量(水準) 復旧測量(基準点) 復旧測量(水準)	街区三角点 街区三角点 街区多角点 街区多角点 節点・補助点 節点・補助点	14点 14点 29点 29点 59点 59点	国土交通省土地・建設産業局 地籍整備課(大槌町) 助言 B0346	株式会社高崎	H24.1.26 H24.3.23
岩手県	山田町 全域	地籍調査	復旧測量(基準点) 復旧測量(水準) 復旧測量(基準点) 復旧測量(水準) 復旧測量(基準点) 復旧測量(水準)	街区三角点 街区三角点 街区多角点 街区多角点 節点・補助点 節点・補助点	10点 10点 23点 23点 57点 57点	国土交通省土地・建設産業局 地籍整備課(山田町) 助言 B0347	株式会社高崎	H24.1.26 H24.3.23
岩手県	田野畑村 一部	その他	数値撮影(デジタル) 数値図化(同時調整含む)	地上画素寸法 7cm 500	46.72km ² 0.295km ²	岩手県田野畑村 助言 B0060	株式会社タックエンジニアリング	H24.1.27 H25.3.30
岩手県	奥州市 一部	道路管理	カラー撮影(フィルム) 数値図化	8000 1000	10.89km ² 0.25km ²	岩手県奥州市 助言 B0299	第一航業株式会社	H24.2.3 H24.3.23
岩手県 宮城県	陸前高田市 一部 気仙沼市 一部	地籍調査	基準点測量 基準点測量	3級 2級	40点 75点	国土地理院(地籍整備課, 仙台河川国道事務所, 三陸国道事務所, 気仙沼土木事務所, 気仙沼振興事務所他) 助言 B0308	株式会社ツカサ技研	H24.2.10 H24.3.12
岩手県	久慈市 一部 野田村 一部	道路計画	水準測量 基準点測量 基準点測量	3級 1級 2級	44.3km 17点 17点	東北地方整備局三陸国道事務所 助言 B0381	株式会社吉田測量設計 国際航業株式会社 新和設計株式会社	H24.2.11 H24.5.18
岩手県	洋野町 一部 野田村 一部	道路計画	数値図化	1000	0.5km ²	岩手県東北広域振興局 助言 B0378	株式会社北日本朝日航洋	H24.2.14 H24.3.29
岩手県	宮古市 一部 田老町 一部 新里村 一部 川井村 一部	道路計画	航空レーザ測量 数値図化 数値図化	1000 2500 1000	71km ² 20km ² 11.8km ²	東北地方整備局三陸国道事務所 助言 B0389	株式会社タックエンジニアリング	H24.2.29 H24.5.31
岩手県	盛岡市 一部 宮古市 一部 玉山村 一部 都南村 一部 田老町 一部 新里村 一部 川井村 一部	道路計画	水準測量 基準点測量 基準点測量 基準点測量	3級 1級 3級 4級	8.7km 21点 35点 130点	東北地方整備局岩手河川国道事務所 助言 B0392	株式会社東開技術 株式会社タックエンジニアリング	H24.2.29 H24.7.20

東北地方

都道府県名	測量地域	測量目的	測量種別	縮尺・等級	事業量	測量計画機関(助言番号)	測量作業機関	実施時期
岩手県	一関市 一部 花泉町 一部 大東町 一部 藤沢町 一部 千厩町 一部 東山町 一部 室根村 一部 川崎村 一部	基準点管理	復旧測量(基準点)	2級	5点	岩手県一関市 助言 B0388	株式会社八州	H24.3.1 H24.3.30
岩手県	花巻市 一部	都市計画	数値図化 修正測量	2500 2500	3km ² 9km ²	岩手県花巻市 助言 B0057	アジア航測株式会社	H24.4.26 H24.7.31
岩手県	一関市 一部	地籍調査	地形図等成果の座標補正 地形図等成果の座標補正 復旧測量(基準点)	改測 改測 再設	9点 46点 10点	岩手県一関市 助言 B0029	株式会社八州	H24.5.7 H24.7.31
岩手県	滝沢村 全域	固定資産	数値撮影(デジタル) 空中三角測量 写真地図作成(デジタルオルソ)	10000 1000 1000	182.32km ² 182.32km ² 182.32km ²	岩手県滝沢村 助言 B0066	株式会社北日本朝日航洋	H24.5.31 H25.2.22
岩手県	大船渡市 一部	道路計画	数値図化	1000	3.1km ²	岩手県沿岸広域振興局 助言 B0192	株式会社ナカノアイシステム	H24.7.5 H24.12.27
岩手県	紫波町 一部	土地改良	現地測量(数値地形図作成) 基準点測量 水準測量 基準点測量 数値図化	1000 1級 3級 2級 1000	1.19km ² 5点 10km 11点 3.35km ²	岩手県紫波町 助言 B0181	株式会社タックエンジニアリング	H24.8.1 H24.11.9
岩手県	釜石市 一部 山田町 一部	道路計画	空中三角測量 数値撮影(デジタル) 同時調整 その他 数値図化	1000 地上画素寸法 14cm 1000 MMS1000 1000	76点 23km ² 43点 5.9km 4.35km ²	東北地方整備局三陸国道事務所 助言 B0206	株式会社タックエンジニアリング	H24.8.1 H24.10.31
岩手県	遠野市 一部	固定資産	写真地図作成(デジタルオルソ) 数値撮影(デジタル) 同時調整	500 地上画素寸法 7.2cm 500	14km ² 20km ² 14km ²	岩手県遠野市 助言 B0250	株式会社北日本朝日航洋	H24.8.9 H25.2.15
岩手県	北上市 一部	その他	数値図化 写真地図作成(デジタルオルソ)	2500	0.71km ² 1.42km ²	岩手県南広域振興局 助言 B0315	東日本総合計画株式会社	H24.9.12 H25.3.25
岩手県	一関市 一部	土地改良	数値図化	1000	0.17km ²	岩手県南広域振興局農政部 一関農村整備センター 助言 B0422	株式会社タックエンジニアリング	H24.12.3 H25.1.25
宮城県	塩竈市 一部	土地区画整理	基準点測量	4級	37点	宮城県塩竈市 助言 B0064	株式会社オオバ	H22.7.12 H23.7.25
宮城県	石巻市 一部	土地改良	基準点測量 基準点測量 基準点測量	2級 3級 4級	17点 24点 221点	宮城県東部地方振興事務所 助言 B0217	株式会社西條設計コンサルタント	H22.9.7 H24.3.16
宮城県	東松島市 一部	道路計画	カラー撮影(フィルム) 数値図化(同時調整含む)	8000 1000	5.4km ² 0.4km ²	宮城県東部土木事務所 助言 B0255	アジア航測株式会社	H23.1.17 H23.3.25
宮城県	大崎市 一部	その他	基準点測量	2級	8点	宮城県北部地方振興事務所 助言 B0282	有限会社旭測量設計	H23.2.10 H24.2.29
宮城県	宮城野区 一部 若林区 一部	河川管理	数値撮影(デジタル) 数値図化 同時調整 写真地図作成(デジタルオルソ)	12cm 2500 2500 2500	229.2km ² 104km ² 1052点 220.4km ²	東北地方整備局仙台河川国道事務所 助言 B0039	国際航業株式会社 アジア航測株式会社	H23.3.17 H23.9.30
宮城県	名取市 一部 角田市 一部							
宮城県	多賀城市 一部 岩沼市 一部							
宮城県	柴田町 一部 丸森町 一部							
宮城県	亘理町 一部 山元町 一部							
福島県	伊達市 一部 新地町 一部							
宮城県	大衡村 一部	森林計画	数値図化 数値図化 地図編集	2500 5000 10000	28km ² 20.4km ² 48.45km ²	宮城県大衡村 助言 B0159	国際航業株式会社	H23.6.14 H24.3.24
宮城県	色麻町 全域	道路計画	数値撮影(デジタル) 数値図化(同時調整含む) 数値図化	12cm 1000 1000	109.2km ² 445点 37.3km	宮城県色麻町 助言 B0131	国際航業株式会社	H23.7.11 H24.2.29
宮城県	加美町 一部	その他	水準測量 数値撮影(デジタル) 数値図化 数値図化(同時調整含む)	3級 14.4cm 1000 1000	22.9km 6.9km ² 9点 1.2km ² 8点	宮城県加美町 助言 B0110	国際航業株式会社	H23.8.2 H24.3.16
宮城県	名取市 一部	地盤変動調査	水準測量	1級	11.3km	宮城県名取市 助言 B0104	本州測量設計株式会社	H23.8.3 H24.3.9
宮城県	名取市 一部	地盤変動調査	水準測量	2級	3km	宮城県名取市 助言 B0105	本州測量設計株式会社	H23.8.3 H24.3.9

東北地方

都道府県名	測量地域	測量目的	測量種別	縮尺・等級	事業量	測量計画機関(助言番号)	測量作業機関	実施時期
宮城県	栗原市 一部	土地改良	復旧測量(基準点) 復旧測量(水準) 復旧測量(基準点) 復旧測量(水準) 復旧測量(基準点) 復旧測量(水準)	2級 2級 3級 3級 4級 4級	9点 9点 38点 38点 160点 160点	宮城県北部地方振興事務所 助言 B0301	岩倉測量設計株式会社	H23.8.5 H24.3.26
宮城県	登米市 一部	道路管理	数値図化 既成図数値	1000 1000	97.1km 69km	宮城県登米市 助言 B0112	国際航業株式会社	H23.8.30 H24.3.16
宮城県	登米市 一部 石巻市 一部	その他	基準点測量 基準点測量 基準点測量 基準点測量	1級 2級 3級 4級	5点 2点 3点 14点	農林水産省東北農政局中津山 農業水利事業所 助言 B0087	内外エンジニアリング株式会社	H23.9.1 H24.3.21
宮城県	色麻町 全域	その他	数値図化	5000	109.2km ²	宮城県色麻町 助言 B0175	国際航業株式会社	H23.9.20 H24.3.31
宮城県	川崎町 一部	ダム計画	復旧測量(基準点) 復旧測量(水準) 復旧測量(基準点) 復旧測量(水準)	2級 2級 3級 3級	24点 24点 18点 18点	東北地方整備局釜房ダム管理 所 助言 B0206	朝日航洋株式会社	H23.9.27 H24.3.16
宮城県	登米市 一部	土地改良	復旧測量(基準点) 復旧測量(基準点) 復旧測量(基準点)	2級 3級 4級	10点 26点 126点	宮城県東部地方振興事務所 助言 B0157	岩倉測量設計株式会社	H23.9.28 H24.3.26
宮城県	栗原市 一部	土地改良	基準点測量 基準点測量 復旧測量(基準点)	3級 4級 補正	16点 82点 6点	宮城県北部地方振興事務所 助言 B0123	株式会社ウイル	H23.10.3 H24.3.9
宮城県	栗原市 一部	道路計画	基準点測量 基準点測量	1級 3級	2点 2点	東北地方整備局北上川下流河 川事務所 助言 B0129	株式会社復建技術コンサル タント	H23.10.3 H24.2.29
宮城県	仙台市 一部	固定資産	数値撮影(デジタル) 写真地図作成(デジタル オルソ) 数値図化(同時調整含む)	10000 1000 1000	759km ² 759km ² 759km ²	宮城県仙台市 助言 B0156	株式会社パスコ	H23.10.15 H24.3.31
宮城県	大崎市 一部	道路管理	数値図化 既成図数値	1000 1000	1.7km ² 37.5km ²	宮城県大崎市 助言 B0215	国際航業株式会社	H23.10.18 H24.3.26
宮城県	利府町 一部	土地区画 整理	基準点測量 基準点測量 基準点測量	1級 3級 4級	3点 4点 70点	利府町野中南土地区画整理組 合 助言 B0145	株式会社三協技術	H23.10.20 H24.3.30
宮城県	青葉区 一部 宮城野区 一部	砂防計画	カラー撮影 (フィルム) 数値図化 写真地図作成(デジタル オルソ) 数値図化(同時調整含む)	12500	1154km ²	宮城県 助言 B0180	アジア航測株式会社	H23.10.21 H24.3.23
宮城県	太白区 一部 石巻市 一部			2500	29km ²			
宮城県	名取市 一部 角田市 一部			2500	99.5km ²			
宮城県	登米市 一部 栗原市 一部			2500	456点			
宮城県	大崎市 一部 七ヶ宿町 一部							
宮城県	柴田町 一部 川崎町 一部							
宮城県	松島町 一部 大和町 一部							
宮城県	大郷町 一部 富谷町 一部							
宮城県	大衡村 一部 色麻町 一部							
宮城県	南三陸町 一部							
宮城県	若林区 一部	土地区画 整理	基準点測量 基準点測量 水準測量	1級 3級 3級	5点 9点 16.9km	仙台市荒井西土地区画整理組 合設立準備委員会 助言 B0143	株式会社パスコ	H23.10.24 H24.3.25
宮城県	山元町 一部	その他	数値撮影(デジタル) 数値図化	1000	21.4km ² 1.8km ²	東北地方整備局仙台河川国道 事務所 助言 B0042	いであ株式会社	H23.10.30 H24.5.31
宮城県	青葉区 全域 宮城野区 全域	道路管理	基準点測量 基準点測量	1級	41点	宮城県仙台市 助言 B0163	株式会社秋元技術コン サルタンツ	H23.11.1 H24.3.30
宮城県	若林区 全域 太白区 全域			2級	342点			
宮城県	泉区 全域							
宮城県	大崎市 一部	土地改良	基準点測量 基準点測量 基準点測量 復旧測量(基準点)	2級 3級 4級 2級	7点 35点 134点 13点	宮城県北部地方振興事務所 助言 B0176	株式会社加美測量設計 事務所	H23.11.2 H24.3.23
宮城県	南三陸町 一部	地籍調査	基準点測量 基準点測量 基準点測量	1級 2級 3級	4点 72点 1点	国土地理院(地籍整備課, 仙台 河川国道事務所, 南三陸町) 助言 B0315	株式会社古川測量設計 事務所	H23.11.6 H24.3.19
宮城県	大崎市 一部	土地改良	数値図化	1000	5km ²	宮城県大崎市 助言 B0370	株式会社パスコ	H23.11.7 H24.3.21

東北地方

都道府県名	測量地域	測量目的	測量種別	縮尺・等級	事業量	測量計画機関(助言番号)	測量作業機関	実施時期
宮城県	栗原市 一部	土地改良	復旧測量(基準点) 復旧測量(水準) 復旧測量(基準点) 復旧測量(水準) 復旧測量(基準点) 復旧測量(水準)	2級 2級 3級 3級 4級 4級	12点 12点 40点 40点 230点 230点	宮城県北部地方振興事務所 助言 B0242	岩倉測量設計株式会社	H23.11.11 H24.3.23
宮城県	大崎市 一部	道路計画	基準点測量 復旧測量(基準点) 基準点測量 水準測量	2級 改測 4級 3級	5点 4点 59点 22.48km	東北地方整備局北上川下流河川事務所 助言 B0184	株式会社東京建設コンサルタンツ	H23.11.21 H24.2.29
宮城県	七ヶ浜町 一部	総合計画	基準点測量	1級	12点	宮城県七ヶ浜町 助言 B0225	株式会社佐藤土木測量設計事務所	H23.11.22 H24.3.16
宮城県	女川町 一部 石巻市 一部	地籍調査	基準点測量	2級	141点	国土地理院(地籍整備課, 東部土木事務所, 石巻市, 女川町) 助言 B0369	株式会社佐藤土木測量設計事務所	H23.11.25 H24.3.26
宮城県	宮城野区 一部	土地地区画整理	基準点測量 基準点測量	2級 3級	17点 68点	宮城県仙台港背後土地地区画整理事務所 助言 B0272	株式会社三協技術	H23.11.28 H24.3.23
宮城県	利府町 一部 塩釜市 一部	地籍調査	基準点測量 基準点測量	2級 3級	2点 3点	国土地理院(地籍整備課, 仙台河川国道事務所, 利府町) 助言 B0292	株式会社マドック	H23.11.29 H24.3.5
宮城県	名取市 一部 太白区 一部	地籍調査	基準点測量 基準点測量	2級 3級	126点 13点	国土地理院(地籍整備課, 東北地方整備局, 東北農政局, 名取市, 山元町他) 助言 B0310	岩倉測量設計株式会社	H23.11.29 H24.3.23
宮城県	亶理町 一部 岩沼市 一部							
宮城県	山元町 一部							
宮城県	石巻市 一部	地籍調査	基準点測量 基準点測量	2級 3級	35点 87点	国土地理院(地籍整備課, 仙台河川国道事務所, 石巻市, 東部地方振興事務所, 東部土木事務所)	株式会社三和技建	H23.11.29 H24.3.21
宮城県	若林区 一部 宮城野区 一部	地籍調査	基準点測量 基準点測量	2級 3級	18点 52点	国土地理院(地籍整備課, 仙台市) 助言 B0275	株式会社八州	H23.11.30 H24.3.16
宮城県	太白区 一部 若林区 一部	地籍調査	基準点測量 基準点測量	2級 3級	20点 98点	国土地理院(地籍整備課, 仙台河川国道事務所, 仙台市) 助言 B0276	株式会社八州	H23.11.30 H24.3.12
宮城県	太白区 一部 若林区 一部	地籍調査	基準点測量 基準点測量	2級 3級	18点 100点	国土地理院(地籍整備課, 仙台市) 助言 B0313	GIS東北・三洋設計共同企業体	H23.11.30 H24.3.26
宮城県	名取市 一部							
宮城県	太白区 一部 名取市 一部	地籍調査	基準点測量 基準点測量	2級 3級	13点 28点	国土地理院(地籍整備課, 仙台市) 助言 B0314	GIS東北・三洋設計共同企業体	H23.11.30 H24.3.26
宮城県	石巻市 一部	地籍調査	基準点測量 基準点測量	2級 3級	26点 105点	国土地理院(地籍整備課, 石巻市, 石巻港湾事務所) 助言 B0321	柴田工事調査株式会社	H23.11.30 H24.3.2
宮城県	石巻市 一部 女川町 一部	地籍調査	基準点測量 基準点測量	2級 3級	132点 7点	国土地理院(地籍整備課, 北上川下流河川事務所, 石巻市, 女川町他) 助言 B0326	日野測量設計株式会社	H23.11.30 H24.3.26
宮城県	泉区 一部	地籍調査	基準点測量 基準点測量	2級 3級	34点 113点	国土地理院(地籍整備課, 仙台市) 助言 B0277	日航・ワクニ共同企業体	H23.12.1 H24.3.14
宮城県	太白区 一部 宮城野区 一部	地籍調査	基準点測量 基準点測量	2級 3級	27点 119点	国土地理院(地籍整備課, 仙台市) 助言 B0278	内外エンジニアリング株式会社	H23.12.1 H24.3.19
宮城県	太白区 一部	地籍調査	基準点測量 基準点測量	2級 3級	32点 31点	国土地理院(地籍整備課, 仙台市) 助言 B0279	三協コンサルタント株式会社	H23.12.1 H24.3.26
宮城県	若林区 一部	地籍調査	基準点測量 基準点測量	2級 3級	22点 52点	国土地理院(地籍整備課, 仙台市) 助言 B0280	三協コンサルタント株式会社	H23.12.1 H24.3.26
宮城県	太白区 一部 青葉区 一部	地籍調査	基準点測量 基準点測量	2級 3級	37点 101点	国土地理院(地籍整備課, 仙台市) 助言 B0286	昭和株式会社	H23.12.1 H24.3.12
宮城県	気仙沼市 一部	地籍調査	基準点測量 基準点測量	2級 3級	30点 54点	国土地理院(地籍整備課, 仙台河川国道事務所, 気仙沼土木事務所, 気仙沼地域振興事務所, 気仙沼市) 助言 B0376	株式会社協同測量社	H23.12.1 H24.3.26
宮城県	泉区 一部 宮城野区 一部	地籍調査	基準点測量 基準点測量	2級 3級	51点 110点	国土地理院(地籍整備課, 仙台市) 助言 B0281	株式会社大成コンサル	H23.12.2 H24.3.26
宮城県	泉区 一部 青葉区 一部	地籍調査	基準点測量 基準点測量	2級 3級	38点 110点	国土地理院(地籍整備課, 仙台市) 助言 B0287	株式会社日測	H23.12.2 H24.3.14
宮城県	気仙沼市 一部	道路計画	基準点測量 基準点測量	1級 3級	4点 15点	東北地方整備局仙台河川国道事務所 助言 B0227	株式会社西條設計コンサルタンツ	H23.12.3 H24.3.14
宮城県	仙台市 一部	道路管理	基準点測量 地形図等成果の座標補正	改測 3級	675点 2363点	宮城県仙台市 助言 B0221	佐野コンサルタンツ株式会社	H23.12.5 H24.3.30
宮城県	松島町 一部 東松島市 一部	地籍調査	基準点測量 基準点測量	2級 3級	124点 19点	国土地理院(地籍整備課, 仙台河川国道事務所, 東松島市, 東北防衛局, 東部地方振興事務所)	株式会社オオバ	H23.12.6 H24.3.22
宮城県	石巻市 一部							
宮城県	七ヶ浜町 一部	地籍調査	基準点測量	2級	16点	国土地理院(地籍整備課, 七ヶ浜町) 助言 B0293	株式会社マドック	H23.12.8 H24.3.13

東北地方

都道府県名	測量地域	測量目的	測量種別	縮尺・等級	事業量	測量計画機関(助言番号)	測量作業機関	実施時期
宮城県	東松島市 一部 松島町 一部	地籍調査	基準点測量 基準点測量	2級 3級	14点 10点	国土地理院(地籍整備課, 松島町) 助言 B0317	株式会社マドック	H23.12.8 H24.3.13
宮城県	塩釜市 一部 利府町 一部	地籍調査	基準点測量 基準点測量	2級 3級	23点 13点	国土地理院(地籍整備課, 塩釜市) 助言 B0318	株式会社マドック	H23.12.8 H24.3.13
宮城県	七ヶ浜町 一部 東松島市 一部							
宮城県	七ヶ浜町 一部							
宮城県	塩釜市 一部 多賀城市 一部	地籍調査	基準点測量	2級	31点	国土地理院(地籍整備課, 多賀城市) 助言 B0319	株式会社マドック	H23.12.8 H24.3.13
宮城県	七ヶ浜町 一部 宮城野区 一部							
宮城県	白石市 一部	道路管理	数値撮影(デジタル) 数値図化 数値図化(同時調整含む)	7cm 500 500	1km ² 0.1km ² 3点	宮城県白石市 助言 B0234	株式会社アドテック	H23.12.9 H24.3.23
宮城県	亶理町 一部 岩沼市 一部	地籍調査	基準点測量 基準点測量	2級 3級	98点 9点	国土地理院(地籍整備課, 仙台河川国道事務所, 仙台地方振興事務所, 岩沼市, 亶理町) 助言 B0311	日本測地設計株式会社	H23.12.9 H24.3.13
宮城県	山元町 一部							
宮城県	栗原市 一部	河川管理	数値撮影(デジタル) 航空レーザ測量 数値図化 水準測量	地上画素寸法 12cm 1000 1000 3級	84.7km ² 3.2km ² 1km ² 19.5km	宮城県北部土木事務所 助言 B0297	アジア航測株式会社	H23.12.14 H24.3.27
宮城県	南三陸町 一部	道路計画	基準点測量 基準点測量 基準点測量 水準測量	1級 3級 4級 3級	5点 10点 80点 9km	東北地方整備局仙台河川国道事務所 助言 B0261	株式会社佐藤土木測量設計事務所	H23.12.15 H24.3.7
宮城県	気仙沼市 一部	道路計画	基準点測量 基準点測量	1級 3級	3点 17点	東北地方整備局仙台河川国道事務所 助言 B0260	株式会社ササキカンパニーリミテド	H23.12.23 H24.3.21
宮城県	角田市 一部	都市計画	修正測量	2500	3.8km ²	宮城県角田市 助言 B0387	株式会社パスコ	H24.1.13 H24.3.29
宮城県	石巻市 一部	道路計画	空中三角測量 数値図化	1000 1000	26点 3.47km ²	東北地方整備局仙台河川国道事務所 助言 B0290	朝日航洋株式会社	H24.1.18 H24.3.28
宮城県	利府町 一部 多賀城市 一部	道路計画	基準点測量 基準点測量 基準点測量 水準測量	1級 2級 3級 3級	5点 3点 10点 9.9km	東北地方整備局仙台河川国道事務所 助言 B0366	株式会社センソクコンサルタント	H24.1.24 H24.3.27
宮城県	仙台市 全域	地籍調査	復旧測量(基準点) 復旧測量(水準)	街区節点・補助点 街区節点・補助点	9495点 9495点	国土交通省土地・建設産業局地籍整備課(仙台市) 助言 B0348	株式会社測地コンサルタント	H24.1.25 H24.3.23
宮城県	石巻市 全域	地籍調査	復旧測量(基準点) 復旧測量(水準) 復旧測量(基準点) 復旧測量(水準)	街区多角点 街区多角点 節点・補助点 節点・補助点	42点 42点 601点 601点	国土交通省土地・建設産業局地籍整備課(石巻市) 助言 B0349	株式会社測地コンサルタント	H24.1.25 H24.3.23
宮城県	気仙沼市 全域	地籍調査	復旧測量(基準点) 復旧測量(水準) 復旧測量(基準点) 復旧測量(水準) 復旧測量(基準点) 復旧測量(水準)	街区三角点 街区三角点 街区多角点 街区多角点 節点・補助点 節点・補助点	11点 11点 92点 92点 334点 334点	国土交通省土地・建設産業局地籍整備課(気仙沼市) 助言 B0350	株式会社測地コンサルタント	H24.1.25 H24.3.23
宮城県	白石市 全域	地籍調査	復旧測量(基準点) 復旧測量(水準) 復旧測量(基準点) 復旧測量(水準) 復旧測量(基準点) 復旧測量(水準)	街区三角点 街区三角点 街区多角点 街区多角点 節点・補助点 節点・補助点	16点 16点 77点 77点 246点 246点	国土交通省土地・建設産業局地籍整備課(白石市) 助言 B0351	株式会社測地コンサルタント	H24.1.25 H24.3.23
宮城県	石巻市 一部	土地区画整理	基準点測量 基準点測量 基準点測量	2級 3級 4級	3点 6点 43点	宮城県石巻市 助言 B0331	昭和株式会社	H24.1.31 H24.3.30
宮城県	栗原市 一部	河川管理	数値図化	1000	3.1km ²	宮城県北部土木事務所 助言 B0372	アジア航測株式会社	H24.1.31 H24.3.27
宮城県	登米市 一部	土地改良	復旧測量(基準点) 復旧測量(水準) 復旧測量(基準点) 復旧測量(水準) 復旧測量(基準点) 復旧測量(水準)	2級 2級 3級 3級 4級 4級	15点 15点 12点 12点 96点 96点	宮城県東部地方振興事務所 助言 B0377	岩倉測量設計株式会社	H24.1.31 H24.3.21
宮城県	石巻市 一部	土地区画整理	基準点測量 基準点測量	2級 3級	3点 14点	石巻市蛇田中央土地区画整理組合 助言 B0288	株式会社パスコ	H24.2.1 H24.3.26

東北地方

都道府県名	測量地域	測量目的	測量種別	縮尺・等級	事業量	測量計画機関(助言番号)	測量作業機関	実施時期
宮城県	登米市 一部	土地改良	復旧測量(基準点) 復旧測量(水準) 復旧測量(基準点) 復旧測量(水準) 復旧測量(基準点) 復旧測量(水準)	2級 2級 3級 3級 4級 4級	5点 5点 15点 15点 100点 100点	宮城県東部地方振興事務所 助言 B0323	株式会社サトー技建	H24.2.13 H24.3.26
宮城県	石巻市 一部	土地区画整理	基準点測量 基準点測量 水準測量	2級 3級 3級	3点 6点 7.8km	石巻市南境土地区画整理組合 助言 B0337	株式会社パスコ	H24.2.20 H24.3.30
宮城県	大郷町 一部	道路管理	基準点測量 基準点測量	1級 2級	4点 8点	宮城県大郷町 助言 B0007	株式会社東北パシフィック	H24.2.22 H24.8.31
宮城県	栗原市 一部	土地改良	基準点測量 基準点測量 基準点測量	2級 3級 4級	4点 16点 83点	宮城県北部地方振興事務所 助言 B0032	株式会社ウイル	H24.3.1 H24.6.29
宮城県	東松島市 一部 松島町 一部	道路計画	基準点測量 基準点測量 基準点測量 水準測量	1級 3級 4級 3級	4点 8点 78点 4.5km	宮城県道路公社 助言 B0385	株式会社復建技術コンサルタント	H24.3.6 H24.3.30
宮城県	登米市 一部	土地改良	復旧測量(基準点) 復旧測量(基準点) 復旧測量(基準点)	2級 3級 4級	12点 25点 173点	宮城県東部地方振興事務所 助言 B0386	株式会社丹野測量設計	H24.3.7 H24.3.26
宮城県	加美町 一部 中新田町 一部 小野田町 一部 宮崎町 一部	土地改良	基準点測量	2級	15点	宮城県北部地方振興事務所 助言 B0391	株式会社加美測量設計事務所	H24.3.12 H24.4.27
宮城県	登米市 一部	道路計画	基準点測量 基準点測量 水準測量	2級 3級 2級	16点 31点 16.2km	宮城県東部土木事務所 助言 B0031	株式会社丹野測量設計	H24.3.22 H24.5.31
宮城県	気仙沼市 一部 南三陸町 一部	その他	水準測量	3級	187.6km	宮城県気仙沼土木事務所 助言 B0043	株式会社八州	H24.4.2 H24.5.31
宮城県	気仙沼市 一部	土地区画整理	水準測量 基準点測量	3級 3級	13.9km 7点	宮城県気仙沼市 助言 B0058	昭和株式会社	H24.5.2 H24.12.28
宮城県	気仙沼市 一部	土地区画整理	基準点測量 基準点測量 水準測量 基準点測量	2級 3級 3級 4級	2点 3点 10.3km 0.82km ²	宮城県気仙沼市 助言 B0059	国際航業株式会社	H24.5.2 H24.12.28
宮城県	女川町 一部	その他	航空レーザ測量 その他	500 MMS500	12.6km ² 2.3km ²	宮城県女川町 助言 B0079	中日本航空株式会社	H24.5.21 H24.9.30
宮城県	名取市 一部 岩沼市 一部 亘理町 一部	その他	水準測量 数値撮影(デジタル) 数値図化 航空レーザ測量	3級 地上画素寸法 10cm 1000 1000	22.3km ² 21.9km ² 13.3km ² 25.3km ²	農林水産省東北農政局阿武隈 土地改良調査管理事務所 助言 B0081	アジア航測株式会社	H24.5.24 H24.12.10
宮城県	南三陸町 一部 気仙沼市 一部	その他	写真地図作成(デジタル オルソ) 数値撮影(デジタル) 数値図化(同時調整含む)	1000 地上画素寸法 16cm 1000	4.1km ² 46.98km ² 4.1km ²	宮城県気仙沼地方振興事務所 助言 B0065	株式会社パスコ	H24.5.30 H24.9.28
宮城県	仙台市 一部	土地区画整理	復旧測量(基準点)	3級	1点	宮城県仙台港背後土地区画 整理事務所 助言 B0077	株式会社パスコ	H24.6.19 H24.7.13
宮城県	東松島市 一部	その他	基準点測量 基準点測量	3級 4級	12点 63点	宮城県東部地方振興事務所 助言 B0085	株式会社大江設計	H24.7.1 H24.9.28
宮城県	東松島市 一部	その他	基準点測量 基準点測量	4級 3級	49点 7点	宮城県東部地方振興事務所 助言 B0098	株式会社西條設計コンサルタント	H24.7.1 H24.9.28
宮城県	石巻市 一部 女川町 一部	道路計画	数値図化	1000	6.83km ²	宮城県東部土木事務所 助言 B0173	アジア航測株式会社	H24.7.6 H24.12.20
宮城県	仙台市 一部	道路管理	基準点測量	2級	1点	宮城県仙台市 助言 B0119	株式会社秋元技術コンサルタンツ	H24.7.17 H24.9.28
宮城県	南三陸町 一部	道路計画	その他 数値図化	MMS1000 1000	4.11km ² 4.11km ²	東北地方整備局仙台河川国道 事務所 助言 B0205	株式会社タックエンジニアリング	H24.8.1 H24.10.31
宮城県	岩沼市 全域	都市計画	修正測量	2500	60.72km ²	宮城県岩沼市 助言 B0226	朝日航洋株式会社	H24.8.1 H24.12.10
宮城県	名取市 全域	固定資産	同時調整 数値撮影(デジタル)	1000 10000	97.76km ² 97.76km ²	宮城県名取市 助言 B0209	朝日航洋株式会社	H24.8.3 H24.12.25
宮城県	仙台市 一部	その他	基準点測量 基準点測量 用地測量	3級 4級 500	6点 0.111km ² 0.111km ²	宮城県仙台市 助言 B0176	株式会社GIS東北 株式会社東北パシフィック	H24.8.6 H24.9.28
宮城県	仙台市 一部	その他	基準点測量 基準点測量 水準測量 用地測量	3級 4級 3級 500	2点 0.03km ² 2.5km 0.03km ²	宮城県仙台市 助言 B0179	株式会社センソクコンサルタント	H24.8.6 H24.9.28
宮城県	仙台市 一部	その他	現地測量(数値地形図作成) 基準点測量 水準測量 基準点測量 用地測量	500 3級 3級 4級	0.067km ² 2点 9.3km 27点 0.067km ²	宮城県仙台市 助言 B0248	有限会社柴山測量設計	H24.8.7 H24.10.19
宮城県	山元町 一部	道路計画	数値撮影(デジタル) 数値図化(同時調整含む) 水準測量	簡級	2.26km ² 2.25km ² 20.9km	宮城県仙台土木事務所 助言 B0232	アジア航測株式会社	H24.8.9 H24.12.20

東北地方

都道府県名	測量地域	測量目的	測量種別	縮尺・等級	事業量	測量計画機関(助言番号)	測量作業機関	実施時期
宮城県	涌谷町 一部	河川計画	数値撮影(デジタル) 数値図化(同時調整含む) 航空レーザ測量	地上画素寸法 12cm 1000	13km ² 2km ² 13km ²	宮城県北部土木事務所 助言 B0233	アジア航測株式会社	H24.8.21 H24.11.30
宮城県	南三陸町 一部	その他	写真地図作成(デジタルオルソ) 数値撮影(デジタル) 数値図化(同時調整含む)	500 地上画素寸法 7.2cm 500	5.01km ² 5.01km ² 5.01km ²	宮城県南三陸町 助言 B0262	国際航業株式会社	H24.8.22 H24.12.14
宮城県	仙台市 一部	その他	現地測量(数値地形図作成) 基準点測量 水準測量	3級 3級	0.01km ² 1点 0.6km	宮城県仙台市 助言 B0230	株式会社ウジエ	H24.8.24 H24.9.30
宮城県	仙台市 一部	都市計画	基準点測量 基準点測量 水準測量 現地測量(数値地形図作成)	3級 4級 3級 500	2点 12点 5km 0.028km ²	宮城県仙台市 助言 B0223	高和建设コンサルタント	H24.8.27 H24.10.19
宮城県	仙台市 一部 石巻市 一部 白石市 一部 登米市 一部 栗原市 一部 東松島市 一部 大崎市 一部 蔵王町 一部 川崎町 一部 丸森町 一部 女川町 一部	砂防計画	数値図化 写真地図作成(デジタルオルソ)	2500 2500	64.9km ² 160.25km ²	宮城県 助言 B0225	株式会社パスコ	H24.8.27 H24.10.31
宮城県	仙台市 一部	土地区画整理	水準測量	3級	2.5km	宮城県仙台市 助言 B0341	株式会社開成エンジニアリング	H24.9.21 H24.11.30
宮城県	亘理町 一部	その他	基準点測量 基準点測量 水準測量 現地測量(数値地形図作成)	3級 4級 3級	2点 3.7km ² 1.5km 3.7km ²	宮城県亘理町 助言 B0333	株式会社光洋測量設計	H24.9.26 H24.12.21
宮城県	南三陸町 一部 登米市 一部 石巻市 一部	その他	数値図化 写真地図作成(デジタルオルソ) 地形図等成果の座標補正	2500	14.2km ² 47.8km ² 47.8km ²	宮城県 助言 B0329	アジア航測株式会社	H24.9.28 H25.3.22
宮城県	栗原市 一部 大崎市 一部	砂防計画	数値撮影(デジタル) 同時調整 写真地図作成(デジタルオルソ) 航空レーザ測量	地上画素寸法 13cm 1000 1000 1000	54.6km ² 54.6km ² 54.6km ² 54.6km ²	東北地方整備局北上川下流河川事務所 助言 B0381	国際航業株式会社	H24.10.12 H24.12.11
秋田県	北秋田市 一部	道路計画	数値図化	1000	1.5km ²	秋田県北秋田地域振興局 助言 B0030	アジア航測株式会社	H23.3.28 H23.7.8
秋田県	八峰町 一部	道路管理	既成図数値化 地形図等成果の座標補正 修正測量	500 500 500	4.9km ² 4.9km ² 146km	秋田県八峰町 助言 B0047	株式会社パスコ 株式会社ナカノアイシステム	H23.4.20 H24.3.23
秋田県	大仙市 一部	土地改良	水準測量 数値図化 空中三角測	3級 1000 1000	10km 2.9km ² 8点	秋田県大仙市 助言 B0139	株式会社写測	H23.8.12 H24.3.9
秋田県	横手市 一部	総合計画	その他	MMS500	40km	秋田県横手市 助言 B0155	株式会社パスコ	H23.8.31 H23.11.30
秋田県	にかほ市 一部	道路計画	基準点測量 基準点測量 基準点測量	4級 1級 3級	10点 2点 3点	東北地方整備局秋田河川国道事務所 助言 B0153	株式会社ウヌマ地域総研	H23.9.21 H24.2.29
秋田県	由利本荘市 一部	道路計画	基準点測量 基準点測量	4級 1級	12点 2点	東北地方整備局秋田河川国道事務所 助言 B0154	柴田工事調査株式会社	H23.9.21 H24.2.29
秋田県	湯沢市 一部	砂防計画	数値図化 写真地図作成(デジタルオルソ)	2500 2500	10km ² 33km ²	秋田県雄勝地域振興局 助言 B0185	株式会社パスコ	H23.9.30 H24.3.23
秋田県	横手市 一部	土地改良	水準測量 数値図化	3級 1000	4.5km 0.6km ²	秋田県横手市 助言 B0170	株式会社写測 株式会社写測	H23.10.20 H24.3.9
秋田県	大仙市 一部	土地改良	水準測量 数値図化 空中三角測	3級 1000 1000	8.2km 2.6km ² 8点	秋田県大仙市 助言 B0171	株式会社写測 株式会社写測	H23.10.20 H24.3.9
秋田県	男鹿市 一部 秋田市 一部	砂防計画	数値図化 写真地図作成(デジタルオルソ)	2500 2500	8.9km ² 60.8km ²	秋田県秋田地域振興局 助言 B0371	国際航業株式会社	H23.10.21 H24.3.28
秋田県	五城目町 一部 湯上市 一部							
秋田県	井川町 一部 八郎潟町 一部							
秋田県	能代市 一部	道路計画	水準測量 数値撮影(デジタル) 数値図化 写真地図作成(デジタルオルソ) 数値図化(同時調整含む)	簡級 16cm 2500 2500 2500	13.7km 24.5km ² 10.9km ² 11km ² 39点	秋田県山本地域振興局 助言 B0177	株式会社ナカノアイシステム	H23.10.26 H24.3.23
秋田県	由利本荘市 一部	土地改良	カラー撮影(フィルム) 数値図化 空中三角測	10000 1000 1000	8.5km ² 0.8km ² 4点	秋田県由利本荘市 助言 B0195	株式会社北日本朝日航洋	H23.11.16 H24.3.9

東北地方

都道府県名	測量地域	測量目的	測量種別	縮尺・等級	事業量	測量計画機関(助言番号)	測量作業機関	実施時期
秋田県	北秋田市 一部 上小阿仁村 一部	砂防計画	数値図化 写真地図作成(デジタル オルソ)	2500 2500	10.8km ² 30km ²	秋田県北秋田地域振興局 助言 B0187	国際航業株式会社	H23.11.17 H23.12.28
秋田県	仙北市 一部 大仙市 一部	砂防計画	数値図化 写真地図作成(デジタル オルソ)	2500 2500	4.7km ² 27.8km ²	秋田県仙北地域振興局 助言 B0246	株式会社写測	H23.11.21 H24.3.23
秋田県	由利本荘市 一部	海岸保全	カラー撮影 (フィルム) 写真地図作成(デジタル オルソ)	12500 2500	105.8km ² 72km ²	秋田県由利地域振興局 助言 B0283	株式会社北日本朝日航 洋	H23.11.28 H24.3.9
秋田県	秋田市 一部	その他	基準点測量 基準点測量 基準点測量 基準点測量 基準点測量	街区三角点 座標・標高補正 改算 座標・標高補正 4級	9点 27点 1点 49点 374点	法務省秋田地方法務局 助言 B0220	株式会社測地コンサル tant	H23.12.5 H24.3.16
秋田県	秋田市 全域	地籍調査	復旧測量(基 準点) 復旧測量(水 準) 復旧測量(基 準点) 復旧測量(水 準) 復旧測量(基 準点) 復旧測量(水 準)	街区三角点 街区三角点 街区多角点 街区多角点 節点・補助点 節点・補助点	146点 146点 813点 813点 3616点 3616点	国土交通省土地・建設産業局 地籍整備課(秋田市) 助言 B0352	株式会社かんこう	H24.1.24 H24.3.23
秋田県	能代市 全域	地籍調査	復旧測量(基 準点) 復旧測量(水 準) 復旧測量(基 準点) 復旧測量(水 準) 復旧測量(基 準点) 復旧測量(水 準)	街区三角点 街区三角点 街区多角点 街区多角点 節点・補助点 節点・補助点	13点 13点 73点 73点 278点 278点	国土交通省土地・建設産業局 地籍整備課(能代市) 助言 B0353	株式会社かんこう	H24.1.24 H24.3.23
秋田県	横手市 全域	地籍調査	復旧測量(基 準点) 復旧測量(水 準) 復旧測量(基 準点) 復旧測量(水 準) 復旧測量(基 準点) 復旧測量(水 準)	街区三角点 街区三角点 街区多角点 街区多角点 節点・補助点 節点・補助点	14点 14点 80点 80点 426点 426点	国土交通省土地・建設産業局 地籍整備課(横手市) 助言 B0354	株式会社かんこう	H24.1.24 H24.3.23
秋田県	大館市 全域	地籍調査	復旧測量(基 準点) 復旧測量(水 準) 復旧測量(基 準点) 復旧測量(水 準) 復旧測量(基 準点) 復旧測量(水 準)	街区三角点 街区三角点 街区多角点 街区多角点 節点・補助点 節点・補助点	20点 20点 138点 138点 461点 461点	国土交通省土地・建設産業局 地籍整備課(大館市) 助言 B0355	株式会社かんこう	H24.1.24 H24.3.23
秋田県	湯沢市 全域	地籍調査	復旧測量(基 準点) 復旧測量(水 準) 復旧測量(基 準点) 復旧測量(水 準) 復旧測量(基 準点) 復旧測量(水 準)	街区三角点 街区三角点 街区多角点 街区多角点 節点・補助点 節点・補助点	11点 11点 65点 65点 438点 438点	国土交通省土地・建設産業局 地籍整備課(湯沢市) 助言 B0356	株式会社かんこう	H24.1.24 H24.3.23
秋田県	由利本荘市 全域	地籍調査	復旧測量(基 準点) 復旧測量(水 準) 復旧測量(基 準点) 復旧測量(水 準) 復旧測量(基 準点) 復旧測量(水 準)	街区三角点 街区三角点 街区多角点 街区多角点 節点・補助点 節点・補助点	11点 11点 93点 93点 392点 392点	国土交通省土地・建設産業局 地籍整備課(由利本荘市) 助言 B0357	株式会社かんこう	H24.1.24 H24.3.23

東北地方

都道府県名	測量地域	測量目的	測量種別	縮尺・等級	事業量	測量計画機関(助言番号)	測量作業機関	実施時期
秋田県	大仙市 全域	地籍調査	復旧測量(基準点) 復旧測量(水準) 復旧測量(基準点) 復旧測量(水準) 復旧測量(基準点) 復旧測量(水準)	街区三角点 街区三角点 街区多角点 街区多角点 節点・補助点 節点・補助点	20点 20点 124点 124点 384点 384点	国土交通省土地・建設産業局 地籍整備課(大仙市) 助言 B0358	株式会社かんこう	H24.1.24 H24.3.23
秋田県	北秋田市 全域	地籍調査	復旧測量(基準点) 復旧測量(水準) 復旧測量(基準点) 復旧測量(水準) 復旧測量(基準点) 復旧測量(水準)	街区三角点 街区三角点 街区多角点 街区多角点 節点・補助点 節点・補助点	7点 7点 32点 32点 119点 119点	国土交通省土地・建設産業局 地籍整備課(北秋田市) 助言 B0359	株式会社かんこう	H24.1.24 H24.3.23
秋田県	大仙市 一部	その他	カラー撮影(フィルム) 写真地図作成(デジタルオルソ)	8000 1000	57.56km ² 26.42km ²	秋田県大仙市 助言 B0050	株式会社パスコ	H24.5.2 H24.9.28
秋田県	大仙市 一部	その他	モノクロ撮影(フィルム) 空中三角測量 数値図化	8000 1000 1000	0.69km ² 0.69km ² 13.8km	秋田県大仙市 助言 B0141	アジア航測株式会社	H24.5.9 H24.9.21
秋田県	鹿角市 一部	その他	数値撮影(デジタル) 数値図化(同時調整含む) 写真地図作成(デジタルオルソ)	地上画素寸法 15cm 1000 1000	5km ² 0.48km ² 4.8km ²	秋田県鹿角地域振興局 助言 B0075	株式会社中庭測量コンサルタント	H24.5.11 H24.9.14
秋田県	東成瀬村 一部	その他	基準点測量	2級	17点	秋田県雄勝地域振興局 助言 B0040	柴田工事調査株式会社	H24.5.21 H24.12.21
秋田県	仙北市 一部	河川計画	現地測量(数値地形図作成) 基準点測量 基準点測量 基準点測量 路線測量	1級 4級 3級	0.06km ² 7点 24点 11点 1.79km	秋田県仙北地域振興局 助言 B0132	株式会社興和技術コンサルタント	H24.5.21 H24.9.28
秋田県	秋田市 一部	地籍調査	地形図等成果の座標補正 地図編集 地形図等成果の座標補正	点検測量 点検測量 点検測量	7点 40点 80点	国土交通省土地・建設産業局 地籍整備課 助言 B0070	株式会社測地コンサルタント	H24.5.30 H24.8.31
秋田県	横手市 一部	地籍調査	地形図等成果の座標補正 地形図等成果の座標補正 地形図等成果の座標補正	点検測量 点検測量 点検測量	1点 4点 9点	国土交通省土地・建設産業局 地籍整備課(横手市) 助言 B0163	株式会社測地コンサルタント	H24.5.30 H24.8.31
秋田県	大館市 一部	地籍調査	地形図等成果の座標補正 地形図等成果の座標補正 地形図等成果の座標補正	点検測量 点検測量 点検測量	1点 7点 10点	国土交通省土地・建設産業局 地籍整備課(大館市) 助言 B0164	株式会社測地コンサルタント	H24.5.30 H24.8.31
秋田県	大仙市 一部	地籍調査	地形図等成果の座標補正 地形図等成果の座標補正 地形図等成果の座標補正	点検測量 点検測量 点検測量	1点 6点 8点	国土交通省土地・建設産業局 地籍整備課(大仙市) 助言 B0165	株式会社測地コンサルタント	H24.5.30 H24.8.31
秋田県	湯沢市 一部	地籍調査	地形図等成果の座標補正 地形図等成果の座標補正 地形図等成果の座標補正	点検測量 点検測量 点検測量	1点 4点 9点	国土交通省土地・建設産業局 地籍整備課(湯沢市) 助言 B0166	株式会社測地コンサルタント	H24.5.30 H24.8.31

東北地方

都道府県名	測量地域	測量目的	測量種別	縮尺・等級	事業量	測量計画機関(助言番号)	測量作業機関	実施時期
秋田県	能代市 一部	地籍調査	地形図等成果の座標補正 地形図等成果の座標補正 地形図等成果の座標補正	点検測量 点検測量 点検測量	1点 4点 6点	国土交通省土地・建設産業局 地籍整備課(能代市) 助言 B0167	株式会社測地コンサルタント	H24.5.30 H24.8.31
秋田県	北秋田市 一部	地籍調査	地形図等成果の座標補正 地形図等成果の座標補正 地形図等成果の座標補正	点検測量 点検測量 点検測量	1点 2点 3点	国土交通省土地・建設産業局 地籍整備課(北秋田市) 助言 B0168	株式会社測地コンサルタント	H24.5.30 H24.8.31
秋田県	由利本荘市 一部	地籍調査	地形図等成果の座標補正 地形図等成果の座標補正 地形図等成果の座標補正	点検測量 点検測量 点検測量	1点 5点 8点	国土交通省土地・建設産業局 地籍整備課(由利本荘市) 助言 B0169	株式会社測地コンサルタント	H24.5.30 H24.8.31
秋田県	湯沢市 一部	砂防計画	数値図化 写真地図作成(デジタル オルソ)	2500 2500	40.3km ² 85.5km ²	秋田県雄勝地域振興局 助言 B0067	アジア航測株式会社	H24.6.14 H24.12.21
秋田県	三種町 一部	その他	モノクロ撮影(フィルム) 空中三角測量 数値図化	8000 1000 1000	4.08km ² 4.08km ² 0.6km ²	秋田県三種町 助言 B0142	株式会社北日本朝日航洋	H24.6.27 H24.12.14
秋田県	由利本荘市 一部	土地区画整理	基準点測量 基準点測量 水準測量	3級 4級 3級	6点 52点 4.4km	秋田県由利本荘市 助言 B0080	株式会社シビル設計	H24.6.29 H24.7.31
秋田県	仙北市 一部	河川計画	基準点測量 基準点測量 路線測量 現地測量(数値地形図作成)	1級 3級 500	3点 7点 1.1km 0.11km ²	秋田県仙北地域振興局 助言 B0137	高三建設株式会社	H24.7.17 H24.10.31
秋田県	大仙市 一部	道路計画	基準点測量 基準点測量 基準点測量 基準点測量 現地測量(数値地形図作成) 路線測量	1級 2級 3級 4級 500	1点 2点 4点 32点 0.078km ² 1.3km	秋田県仙北地域振興局 助言 B0190	株式会社創瑛測量設計	H24.7.23 H24.10.26
秋田県	大仙市 一部	河川計画	現地測量(数値地形図作成) 基準点測量 基準点測量 基準点測量 路線測量	500 1級 4級 3級 500	0.02km ² 5点 12点 6点 0.53km	秋田県仙北地域振興局 助言 B0240	株式会社興和技術コンサルタント	H24.8.27 H24.12.21
秋田県	秋田市 一部	河川計画	航空レーザ測量	2mグリッド	308.1km ²	秋田県 助言 B0295	株式会社ナカノアイシステム	H24.8.31 H24.12.21
秋田県	大潟村 一部	その他	その他	MMS500	42.5km	秋田県大潟村 助言 B0247	株式会社パスコ	H24.9.7 H25.3.30
山形県	寒河江市 一部	土地区画整理	基準点測量 基準点測量 基準点測量	2級 3級 4級	3点 8点 85点	寒河江市木の下土地区画整理 組合 助言 B0263	三協コンサルタント株式会社	H22.12.2 H23.3.25
山形県	山形市 全域	都市計画	地図編集	10000	381.6km ²	山形県山形市 助言 B0016	株式会社パスコ	H23.4.12 H24.3.31
山形県	米沢市 一部	固定資産	数値撮影(デジタル) 空中三角測量 写真地図作成(デジタル オルソ)	10cm 1000	516.5km ² 516.5km ² 252km ²	山形県米沢市 助言 B0004	国際航業株式会社	H23.4.20 H24.3.23
山形県	酒田市 一部	道路計画	基準点測量 基準点測量 基準点測量	1級 3級 4級	3点 5点 36点	山形県庄内総合支庁 助言 B0054	株式会社榎本測量設計事務所	H23.6.22 H23.10.31
山形県	酒田市 一部	道路管理	基準点測量 基準点測量 基準点測量	4級 2級 3級	29点 1点 8km	山形県庄内総合支庁 助言 B0053	株式会社大和エンジニア	H23.7.5 H23.9.30
山形県	山形市 一部 上山市 一部	土地区画整理	基準点測量	4級	47点	都市再生機構山形都市開発事務所 助言 B0059	株式会社寒河江技術コンサルタント	H23.7.12 H24.2.20
山形県	川西町 一部 米沢市 一部	砂防計画	数値図化 写真地図作成(デジタル オルソ)	2500 2500	7.9km ² 42km ²	山形県 助言 B0125	国際航業株式会社	H23.8.4 H24.2.20
山形県	酒田市 一部	道路管理	基準点測量 基準点測量	3級 4級	10点 25点	山形県 助言 B0061	両羽測量株式会社	H23.8.8 H23.10.28
山形県	鶴岡市 一部	道路計画	基準点測量 基準点測量 基準点測量 路線測量	1級 3級 4級	3点 3点 10点 0.67km	山形県庄内総合支庁 助言 B0084	株式会社鈴木久測量設計事務所	H23.8.23 H24.2.29
山形県	庄内町 一部	道路計画	基準点測量 基準点測量 基準点測量	4級 1級 3級	53点 3点 18点	山形県 助言 B0095	株式会社アサヒ技術	H23.8.30 H23.10.31

東北地方

都道府県名	測量地域	測量目的	測量種別	縮尺・等級	事業量	測量計画機関(助言番号)	測量作業機関	実施時期
山形県	鶴岡市 一部	砂防計画	数値図化 写真地図作成 (デジタル オルソ)	2500 2500	5.9km ² 19.5km ² 26点	山形県庄内総合支庁 助言 B0162	朝日航洋株式会社	H23.10.6 H24.3.20
山形県	村山市 一部	道路管理	既成図数値 化 地形図等成 果の座標補 正 修正測量	500 500 500	0.15km 0.15km 0.15km	山形県村山市 助言 B0284	東日本総合計画株式会 社	H23.10.21 H24.3.19
山形県	酒田市 一部	道路計画	水準測量 カラー撮影 (フィルム) 数値図化 空中三角測 量	簡級 5000 1000 1000	15.3km 8.2km ² 1.2km ² 9点	山形県 助言 B0165	朝日航洋株式会社	H23.10.24 H24.1.31
山形県	庄内町 一部	道路計画	基準点測量 基準点測量	3級 4級	3点 9点	山形県 助言 B0158	株式会社庄内測量設計 舎	H23.10.31 H24.1.20
山形県	山形市 一部	地盤変動 調査	水準測量	2級	24.8km	山形県山形市 助言 B0172	株式会社田村測量設計 事務所	H23.11.1 H24.3.31
山形県	鶴岡市 一部	道路管理	基準点測量 基準点測量	2級 4級	2点 10点	山形県庄内総合支庁 助言 B0218	株式会社鈴木久測量設 計事務所	H23.12.9 H24.1.30
山形県	鶴岡市 一部	下水道計 画	水準測量 カラー撮影 (フィルム) 数値図化 空中三角測 量	3級 10000 1000 1000	35.2km 40.6km ² 1.2km ² 24点	山形県鶴岡市 助言 B0228	朝日航洋株式会社	H23.12.14 H24.3.26
山形県	上山市 一部 山形市 一部	砂防計画	カラー撮影 (フィルム) 数値図化 写真地図作 成(デジタル オルソ) 数値図化(同 時調整含む)	12500 2500 2500 2500	7km ² 0.7km ² 6km ² 3点	山形県村山総合支庁 助言 B0235	株式会社パスコ	H23.12.15 H24.3.21
山形県	天童市 一部	土地区画 整理	復旧測量(基 準点) 復旧測量(水 準) 復旧測量(基 準点) 復旧測量(水 準) 復旧測量(基 準点) 復旧測量(水 準)	2級 2級 3級 3級 4級 4級	4点 4点 11点 11点 93点 93点	山形県天童市 助言 B0250	三協コンサルタント株式 会社	H23.12.16 H24.3.26
山形県	上山市 一部	道路管理	数値図化 その他	500 MMS500	0.1km ² 0.1km ²	山形県上山市 助言 B0267	株式会社パスコ	H23.12.20 H24.3.9
山形県	真室川町 一部 金山町 一部	砂防計画	数値図化 写真地図作 成(デジタル オルソ)	2500 2500	6.4km ² 28.5km ²	山形県最上総合支庁 助言 B0259	株式会社ナカノアイシス テム	H23.12.26 H24.3.27
山形県	山形市 一部	地籍調査	基準点測量 基準点測量	街区三角点 街区多角点	4点 3点	山形県山形市 助言 B0255	東和測量設計株式会社 株式会社工藤測量設計	H24.1.12 H24.3.23
山形県	白鷹町 一部	土地区画 整理	基準点測量 基準点測量 復旧測量(基 準点) 復旧測量(水 準) 復旧測量(基 準点) 復旧測量(水 準)	3級 4級 2級 2級 3級 3級	3点 4点 2点 2点 6点 6点	白鷹町鮎貝土地区画整理組合 助言 B0265	株式会社成和技術	H24.1.23 H24.3.30
山形県	東根市 一部	土地区画 整理	基準点測量 基準点測量 基準点測量	2級 3級 4級	2点 8点 162点	東根市神町北部土地区画整理 組合 助言 B0026	株式会社田村測量設計 事務所	H24.4.16 H24.6.29
山形県	鶴岡市 一部	砂防計画	基準点測量 基準点測量 現地測量(数 値地形図作 成)	1級 4級	2点 4点 0.004km ²	山形県庄内総合支庁 助言 B0061	株式会社大和エンジニア	H24.5.29 H24.8.31
山形県	山形市 一部	地籍調査	地形図等成 果の座標補 正 地形図等成 果の座標補 正 地形図等成 果の座標補 正	座標補正 座標補正 座標補正(節点・ 補助点)	84点 452点 1564点	国土交通省土地・建設産業局 地籍整備課(山形市) 助言 B0071	株式会社新日	H24.5.30 H24.8.31
山形県	米沢市 一部	地籍調査	復旧測量(基 準点) 復旧測量(基 準点) 復旧測量(基 準点)	街区三角点 街区多角点 節点・補助点	49点 263点 1192点	国土交通省土地・建設産業局 地籍整備課(米沢市) 助言 B0154	株式会社新日	H24.5.30 H24.8.31
山形県	鶴岡市 一部	地籍調査	復旧測量(基 準点) 復旧測量(基 準点) 復旧測量(基 準点)	街区三角点 街区多角点 節点・補助点	48点 276点 966点	国土交通省土地・建設産業局 地籍整備課(鶴岡市) 助言 B0155	株式会社新日	H24.5.30 H24.8.31
山形県	酒田市 一部	地籍調査	復旧測量(基 準点) 復旧測量(基 準点) 復旧測量(基 準点)	街区三角点 街区多角点 節点・補助点	47点 178点 380点	国土交通省土地・建設産業局 地籍整備課(酒田市) 助言 B0156	株式会社新日	H24.5.30 H24.8.31

東北地方

都道府県名	測量地域	測量目的	測量種別	縮尺・等級	事業量	測量計画機関(助言番号)	測量作業機関	実施時期
山形県	新庄市 一部	地籍調査	復旧測量(基準点) 復旧測量(基準点) 復旧測量(基準点)	街区三角点 街区多角点 節点・補助点	16点 94点 151点	国土交通省土地・建設産業局 地籍整備課(新庄市) 助言 B0157	株式会社新日	H24.5.30 H24.8.31
山形県	上山市 一部	地籍調査	復旧測量(基準点) 復旧測量(基準点) 復旧測量(基準点)	街区三角点 街区多角点 節点・補助点	22点 122点 256点	国土交通省土地・建設産業局 地籍整備課(上山市) 助言 B0158	株式会社新日	H24.5.30 H24.8.31
山形県	長井市 一部	地籍調査	復旧測量(基準点) 復旧測量(基準点) 復旧測量(基準点)	街区三角点 街区多角点 節点・補助点	11点 83点 283点	国土交通省土地・建設産業局 地籍整備課(長井市) 助言 B0159	株式会社新日	H24.5.30 H24.8.31
山形県	天童市 一部	地籍調査	復旧測量(基準点) 復旧測量(基準点) 復旧測量(基準点)	街区三角点 街区多角点 節点・補助点	22点 88点 314点	国土交通省土地・建設産業局 地籍整備課(天童市) 助言 B0160	株式会社新日	H24.5.30 H24.8.31
山形県	南陽市 一部	地籍調査	復旧測量(基準点) 復旧測量(基準点) 復旧測量(基準点)	街区三角点 街区多角点 節点・補助点	12点 90点 338点	国土交通省土地・建設産業局 地籍整備課(南陽市) 助言 B0161	株式会社新日	H24.5.30 H24.8.31
山形県	高畠町 一部	地籍調査	復旧測量(基準点) 復旧測量(基準点) 復旧測量(基準点)	街区三角点 街区多角点 節点・補助点	16点 48点 73点	国土交通省土地・建設産業局 地籍整備課(高畠町) 助言 B0162	株式会社新日	H24.5.30 H24.8.31
山形県	鶴岡市 一部	砂防計画	基準点測量	3級	3点	山形県庄内総合支庁 助言 B0055	有限会社安野測量事務所	H24.6.5 H24.7.20
山形県	尾花沢市 一部	河川計画	カラー撮影(フィルム) 数値図化(同時調整含む)	10000 2500	6.35km ² 1.2km ²	山形県村山総合支庁 助言 B0088	朝日航洋株式会社	H24.6.14 H24.9.14
山形県	尾花沢市 一部	道路計画	カラー撮影(フィルム) 空中三角測量	5000 500	4.76km ² 2点 0.17km ²	山形県村山総合支庁 助言 B0091	朝日航洋株式会社	H24.6.14 H24.8.10
山形県	村山市 一部	道路計画	数値図化 カラー撮影(フィルム) 空中三角測量	1000 10000 1000	0.44km ² 12km ² 4点	山形県村山総合支庁 助言 B0092	朝日航洋株式会社	H24.6.14 H24.8.31
山形県	酒田市 一部	道路管理	基準点測量 基準点測量 基準点測量 路線測量 現地測量(数値地形図作成)	2級 3級 4級	1点 2点 10点 0.66km 0.04km ²	山形県庄内総合支庁 助言 B0138	株式会社大和エンジニア	H24.6.19 H24.8.31
山形県	山形市 一部	その他	復旧測量(基準点)	街区三角点	1点	山形県山形市 助言 B0097	株式会社田村測量設計事務所	H24.6.21 H24.7.31
山形県	川西町 一部	道路計画	現地測量(数値地形図作成) 基準点測量 基準点測量	500 3級 4級	0.1km ² 9点 29点	山形県 助言 B0110	有限会社山栄測量設計	H24.6.25 H24.9.7
山形県	西川町 一部	その他	数値図化 写真地図作成(デジタルオルソ)	2500 2500	7.51km ² 21.75km ²	山形県 助言 B0112	国際航業株式会社	H24.6.25 H24.9.28
山形県	酒田市 一部	砂防計画	基準点測量 基準点測量 現地測量(数値地形図作成)	3級 4級 500	3点 7点 0.1km ²	山形県 助言 B0195	両羽測量株式会社	H24.6.26 H24.9.20
山形県	村山市 一部	河川計画	空中三角測量 数値図化 地形図等成果の座標補正	1000 1000	3点 0.42km ² 0.42km ²	山形県村山総合支庁 助言 B0121	朝日航洋株式会社	H24.6.27 H24.8.24
山形県	南陽市 一部	その他	基準点測量	3級	7点	国土交通省土地・建設産業局 地籍整備課 助言 B0125	仙東技術株式会社	H24.6.28 H24.9.4
山形県	山形市 一部	その他	基準点測量 基準点測量 基準点測量 水準測量 現地測量(数値地形図作成)	2級 3級 4級 4級 500	1点 3点 77点 10km 0.13km ²	山形県山形市 助言 B0147	株式会社田村測量設計事務所	H24.7.13 H24.10.31
山形県	村山市 一部	その他	写真地図作成(デジタルオルソ) 数値図化	2500 2500	18.75km ² 5.98km ²	山形県村山総合支庁 助言 B0227	大日本コンサルタント株式会社	H24.7.19 H24.10.12
山形県	鶴岡市 一部	その他	復旧測量(基準点)	街区多角点	2点	山形県鶴岡市 助言 B0128	株式会社石川測量事務所	H24.7.23 H24.9.23
山形県	鶴岡市 一部	下水道管理	水準測量	3級	24.1km 26点	山形県鶴岡市 助言 B0235	株式会社東邦設計コンサル	H24.7.27 H24.10.26
山形県	鶴岡市 一部	道路計画	数値図化	1000	0.45km ²	山形県 助言 B0198	朝日航洋株式会社	H24.7.31 H24.10.15

東北地方

都道府県名	測量地域	測量目的	測量種別	縮尺・等級	事業量	測量計画機関(助言番号)	測量作業機関	実施時期
山形県	遊佐町 一部	ダム計画	航空レーザ測量 航空レーザ測量	1000 等高線データ	20.9km ²	山形県庄内総合支庁 助言 B0213	朝日航洋株式会社	H24.8.1 H24.9.28
山形県	大江町 一部	その他	数値図化 写真地図作成(デジタル オルソ)	2500	8.24km ² 54km ²	山形県 助言 B0311	国際航業株式会社	H24.8.31 H24.11.30
山形県	新庄市 一部	道路計画	数値図化 空中三角測量 水準測量	500 500 簡級	0.17km ² 4点 5.6km ²	山形県最上総合支庁 助言 B0281	朝日航洋株式会社	H24.9.3 H24.11.30
山形県	天童市 全域	地盤変動 調査	水準測量	1級	26.7km ² 32点	山形県天童市 助言 B0279	株式会社三和技術コン サルタント	H24.9.7 H24.12.28
山形県	山形市 一部	道路計画	数値図化	1000	0.6km ²	山形県 助言 B0272	東日本総合計画株式会 社	H24.9.20 H24.11.30
山形県	尾花沢市 一部	その他	航空レーザ測 量	1000	3.64km ²	山形県村山総合支庁 助言 B0356	朝日航洋株式会社	H24.9.21 H24.11.22
山形県	村山市 一部	その他	基準点測量 路線測量 現地測量(数 値地形図作 成)	2級 500	2点 0.3km ² 0.05km ²	山形県企業管理者 助言 B0407	株式会社三和技建	H24.11.20 H24.12.21
福島県	下郷町 一部 天栄村 一部	砂防計画	航空レーザ測 量	レーザ計測 グラウンドデー タ	227km ² 227km ²	関東地方整備局日光砂防事務 所 助言 B0012	朝日航洋株式会社	H23.4.16 H24.2.28
福島県	西郷村 一部		航空レーザ測 量 航空レーザ測 量 航空レーザ測 量	グリッドデー タ 等高線デー タ	227km ² 227km ² 227km ²			
福島県	福島市 一部 郡山市 一部	河川管理	数値撮影(デ ジタル)	21.6cm	217.5km ²	国土交通省東北地方整備局福 島河川国道事務所 助言 B0065	国際航業株式会社	H23.7.20 H24.3.15
福島県	須賀川市 一部 二本松市 一部		数値図化(同 時調整含む)	レーザ計測 2500	509点 163.3km ² 177.2km ²			
福島県	伊達市 一部 本宮市 一部		航空レーザ測 量					
福島県	国見町 一部 鏡石町 一部		写真地図作 成(デジタル オルソ)					
福島県	矢吹町 一部 石川町 一部							
福島県	玉川村 一部							
宮城県	丸森町 一部							
福島県	古殿町 一部 平田村 一部	道路計画	基準点測量 基準点測量	1級 3級	2点 4点	福島県県中建設事務所 助言 B0058	株式会社郡山測量設計 社	H23.7.21 H24.2.29
福島県	須賀川市 一部	土地改良	基準点測量 基準点測量 基準点測量	2級 3級 4級	4点 10点 46点	福島県県中農林事務所 助言 B0107	福島県土地改良事業団 体連合会	H23.7.22 H24.3.23
福島県	大玉村 一部	道路計画	基準点測量 基準点測量 基準点測量	2級 3級 4級	3点 4点 16点	福島県県北建設事務所 助言 B0164	有限会社武藤測量事務 所	H23.9.9 H24.3.19
福島県	福島市 全域	固定資産	数値撮影(デ ジタル) 数値図化(同 時調整含む)	12cm 1000	767.7km ² 2635点	福島県福島市 助言 B0183	朝日航洋株式会社	H23.10.3 H24.3.31
福島県	福島市 一部	その他	航空レーザ測 量 航空レーザ測 量 航空レーザ測 量 航空レーザ測 量 復旧測量(基 準点) 復旧測量(基 準点)	レーザ計測 オリジナルデー タ グラウンドデー タ グリッドデー タ 1級 3級	13.2km ² 13.2km ² 13.2km ² 13.2km ² 7点 9点	東北地方整備局摺上川ダム管 理所 助言 B0219	国際航業株式会社	H23.11.18 H24.3.16
福島県	南相馬市 一部 相馬市 一部	地籍調査	基準点測量 基準点測量 基準点測量	1級 2級 3級	1点 113点 2点	国土地理院(地籍整備課, 相馬 市) 助言 B0335	株式会社日豊	H23.11.24 H24.3.22
福島県	新地町 一部							
福島県	南会津町 一部	土地改良	基準点測量 基準点測量 基準点測量	1級 3級 4級	3点 4点 12点	福島県南会津町 助言 B0205	福島県土地改良事業団 体連合会	H23.11.25 H24.3.19
福島県	南会津町 一部 昭和村 一部	道路計画	カラー撮影 (フィルム) 航空レーザ測 量 航空レーザ測 量 航空レーザ測 量 数値図化 数値図化(同 時調整含む)	10000 オリジナルデー タ グラウンドデー タ グリッドデー タ 2500 2500	40.6km ² 13.23km ² 13.23km ² 13.23km ² 8.84km ² 28点	福島県会津若松建設事務所 助言 B0229	アジア航測株式会社	H23.11.27 H24.3.23
福島県	相馬市 一部 新地町 一部	地籍調査	基準点測量 基準点測量	2級 3級	18点 58点	国土地理院(地籍整備課, 新地 町) 助言 B0332	株式会社福建コンサル タント	H23.11.29 H24.3.6
福島県	新地町 一部	地籍調査	基準点測量 基準点測量	2級 3級	35点 90点	国土地理院(地籍整備課, 新地 町) 助言 B0333	株式会社阿部測量・東邦 測地・岡崎測量共同企業 体	H23.11.29 H24.3.6
福島県	相馬市 一部 南相馬市 一部	地籍調査	基準点測量	2級	37点	国土地理院(地籍整備課, 南相 馬市) 助言 B0334	株式会社福建コンサル タント	H23.11.29 H24.3.6

東北地方

都道府県名	測量地域	測量目的	測量種別	縮尺・等級	事業量	測量計画機関(助言番号)	測量作業機関	実施時期
福島県 茨城県	いわき市 一部 北茨城市 一部	地籍調査	基準点測量 基準点測量	2級 3級	54点 49点	国土地理院(地籍整備課, 磐城 国道事務所, 小名浜港湾事務 所, いわき農林事務所, いわき 市) 助言 B0336	東・松田・地質基礎共同 企業体	H23.11.30 H24.3.16
福島県	相馬市 一部	道路計画	基準点測量	2級	8点	東北地方整備局磐城国道事務 所 助言 B0231	株式会社福建コンサル タント	H23.12.3 H24.3.30
福島県	白河市 一部	土地改良	基準点測量 基準点測量	2級 3級	7点 9点	福島県南農林事務所 助言 B0200	株式会社日本測地コン サルタント	H23.12.5 H24.2.29
福島県	伊達市 一部	道路計画	基準点測量 基準点測量 地形図等成 果の座標補 正	3級 4級 2級	4点 26点 5点	福島県北建設事務所 助言 B0253	有限会社県北測量設計 事務所	H23.12.6 H24.3.19
福島県	会津坂下町 一部	土地区画 整理	復旧測量(基 準点)	4級	8点	福島県会津坂下町 助言 B0224	財団法人福島県区画整 理協会	H23.12.9 H24.2.29
福島県	伊達市 一部 相馬市 一部	道路計画	基準点測量 基準点測量 復旧測量(基 準点) 復旧測量(水 準)	1級 2級 2級 2級	3点 5点 1点 1点	東北地方整備局福島河川国道 事務所 助言 B0244	東邦測地有限公司 株式会社阿部測量設計 事務所	H23.12.27 H24.3.27
福島県	福島市 全域	地籍調査	復旧測量(基 準点) 復旧測量(水 準) 復旧測量(基 準点) 復旧測量(水 準) 復旧測量(基 準点) 復旧測量(水 準)	街区三角点 街区三角点 街区多角点 街区多角点 節点・補助点 節点・補助点	31点 31点 185点 185点 707点 707点	国土交通省土地・建設産業局 地籍整備課(福島市) 助言 B0360	南大阪コンサルタント株 式会社	H24.1.27 H24.3.23
福島県	会津若松市 全域	地籍調査	復旧測量(基 準点) 復旧測量(水 準) 復旧測量(基 準点) 復旧測量(水 準) 復旧測量(基 準点) 復旧測量(水 準)	街区三角点 街区三角点 街区多角点 街区多角点 節点・補助点 節点・補助点	22点 22点 146点 146点 547点 547点	国土交通省土地・建設産業局 地籍整備課(会津若松市) 助言 B0361	南大阪コンサルタント株 式会社	H24.1.27 H24.3.23
福島県	郡山市 全域	地籍調査	復旧測量(基 準点) 復旧測量(水 準) 復旧測量(基 準点) 復旧測量(水 準) 復旧測量(基 準点) 復旧測量(水 準)	街区三角点 街区三角点 街区多角点 街区多角点 節点・補助点 節点・補助点	57点 57点 372点 372点 2176点 2176点	国土交通省土地・建設産業局 地籍整備課(郡山市) 助言 B0362	南大阪コンサルタント株 式会社	H24.1.27 H24.3.23
福島県	いわき市 全域	地籍調査	復旧測量(基 準点) 復旧測量(水 準) 復旧測量(基 準点) 復旧測量(水 準) 復旧測量(基 準点) 復旧測量(水 準)	街区三角点 街区三角点 街区多角点 街区多角点 節点・補助点 節点・補助点	103点 103点 429点 429点 1151点 1151点	国土交通省土地・建設産業局 地籍整備課(いわき市) 助言 B0363	南大阪コンサルタント株 式会社	H24.1.27 H24.3.23
福島県	白河市 全域	地籍調査	復旧測量(基 準点) 復旧測量(水 準) 復旧測量(基 準点) 復旧測量(水 準) 復旧測量(基 準点) 復旧測量(水 準)	街区三角点 街区三角点 街区多角点 街区多角点 節点・補助点 節点・補助点	9点 9点 70点 70点 308点 308点	国土交通省土地・建設産業局 地籍整備課(白河市) 助言 B0364	南大阪コンサルタント株 式会社	H24.1.27 H24.3.23
福島県	伊達市 全域	地籍調査	復旧測量(基 準点) 復旧測量(水 準) 復旧測量(基 準点) 復旧測量(水 準) 復旧測量(基 準点) 復旧測量(水 準)	街区三角点 街区三角点 街区多角点 街区多角点 節点・補助点 節点・補助点	8点 8点 29点 29点 48点 48点	国土交通省土地・建設産業局 地籍整備課(伊達市) 助言 B0365	南大阪コンサルタント株 式会社	H24.1.27 H24.3.23
福島県	郡山市 一部	土地区画 整理	基準点測量 基準点測量 基準点測量	2級(改測) 3級 4級	4点 14点 162点	福島県郡山市 助言 B0052	陸奥測量設計株式会社	H24.5.18 H24.9.14

東北地方

都道府県名	測量地域	測量目的	測量種別	縮尺・等級	事業量	測量計画機関(助言番号)	測量作業機関	実施時期
福島県	郡山市 一部	土地区画整理	基準点測量 基準点測量 基準点測量 復旧測量(基準点)	2級 3級 4級 改測	1点 26点 444点 3点	福島県郡山市 助言 B0117	財団法人福島県区画整理協会	H24.5.18 H24.10.15
福島県	広野町 一部	総合計画	水準測量 基準点測量 基準点測量	3級 2級 3級	9.5km 7点 13点	福島県相双建設事務所 助言 B0172	日栄地質測量設計株式会社	H24.7.30 H24.10.15
福島県	浪江町 一部	都市計画	地図編集	10000	60.7km ²	福島県浪江町 助言 B0277	株式会社パスコ	H24.8.21 H24.9.28
福島県	伊達市 全域	総合計画	写真地図作成(デジタル オルソ) 数値撮影(デジタル) 同時調整	1000 地上画素寸法 16cm 1000	265.1km ² 329.72km ² 265.1km ²	福島県伊達市 助言 B0266	株式会社パスコ	H24.9.15 H25.1.31
福島県	檜葉町 一部	その他	基準点測量	1級	10点	福島県相双建設事務所 助言 B0316	株式会社東コンサルタント	H24.10.1 H24.11.5
福島県	須賀川市 一部	その他	数値図化 水準測量 地形図等成果の座標補正	3級 1000	1.2km ² 10km 18点	福島県須賀川市 助言 B0324	国際航業株式会社	H24.10.12 H25.1.31

関東地方

都道府県名	測量地域	測量目的	測量種別	縮尺・等級	事業量	測量計画機関(助言番号)	測量作業機関	実施時期
茨城県	つくば市 全域 古河市 全域	河川計画	航空レーザ測量	5000	13903km ²	関東地方整備局河川部 助言 C0001	朝日航洋株式会社	H21.3.14 H21.10.30
茨城県	坂東市 全域 筑西市 全域							
栃木県	栃木市 一部 宇都宮市 一部							
群馬県	館林市 全域 前橋市 一部							
埼玉県	春日部市 全域 行田市 全域							
千葉県	佐倉市 一部 成田市 一部							
東京都	青梅市 一部 八王子市 一部							
神奈川県	厚木市 一部 茅ヶ崎市 一部							
山梨県	韭崎市 一部 甲府市 一部							
静岡県	富士市 一部 富士宮市 一部							
茨城県	神栖市 一部 潮来市 一部	河川管理	航空レーザ測量 数値撮影(デジタル) 写真地図作成(デジタル オルソ)	2500 地上画素寸法 20cm 2500	235km ² 342km ² 342km ²	関東地方整備局利根川下流河 川事務所 助言 C0128	国際航業株式会社	H23.3.25 H24.3.9
茨城県	稲敷市 一部 河内村 一部							
茨城県	利根町 一部 取手市 一部							
茨城県	守谷市 一部 竜ヶ崎市 一部							
千葉県	銚子市 一部 香取市 一部							
千葉県	神崎町 一部 成田市 一部							
千葉県	栄町 一部 印西市 一部							
千葉県	柏市 一部 我孫子市 一部							
千葉県	東庄町 一部							
茨城県	結城市 全域	都市計画	数値図化 数値図化 復旧測量(基 準点) 復旧測量(基 準点)	1000 2500 1000 2500	65.8km ² 65.8km ² 65.8km ² 65.8km ²	茨城県結城市 助言 C0016	株式会社パスコ	H23.5.10 H24.1.31
茨城県	北茨城市 一部	都市計画	数値図化 数値図化	1000 2500	57km ² 57km ²	茨城県北茨城市 助言 C0062	株式会社パスコ	H23.6.3 H24.3.15
茨城県	日立市 全域 ひたちなか市全域	固定資産	数値撮影(デ ジタル) 写真地図作 成(デジタル オルソ) 写真地図作 成(デジタル オルソ)	地上画素寸法 15cm 1000 2500	2522.69km ² 2522.69km ² 2522.69km ²	茨城県 助言 C0214	三和航測株式会社 株式会社ウエスコ	H23.8.22 H24.3.15
茨城県	大洗町 全域 水戸市 全域							
茨城県	城里町 全域 笠間市 全域							
茨城県	石岡市 全域 かすみがうら市全 域							
茨城県	阿見町 全域 境町 全域							
茨城県	坂東市 全域 守谷市 全域							
茨城県	つくばみらい市全域 取手市 全域							
茨城県	竜ヶ崎市 全域 鹿嶋市 全域							
茨城県	潮来市 全域 神栖市 全域							
茨城県	土浦市 全域 高萩市 一部							
茨城県	水戸市 一部	都市計画	修正測量	2500	62.73km ²	茨城県水戸市 助言 C0181	アジア航測株式会社	H23.8.30 H24.3.15
茨城県	那珂市 全域	都市計画	修正測量	2500	97.8km ²	茨城県那珂市 助言 C0172	朝日航洋株式会社	H23.9.1 H24.3.15
茨城県	常陸大宮市 一部	都市計画	数値図化 数値図化	1000 2500	16.69km ² 16.69km ²	茨城県常陸大宮市 助言 C0143	株式会社パスコ	H23.9.16 H24.3.12
茨城県	坂東市 一部	土地改良	基準点測量 基準点測量	1級 2級	2点 8点	茨城県農西農林事務所 助言 C0482	茨城県土地改良事業団 体連合会	H23.11.17 H24.3.23
茨城県	石岡市 一部 土浦市 一部	環境調査	カラー撮影 (フィルム)	10000	401.1km ²	水資源機構利根川下流総合管 理所 助言 C0342	朝日航洋株式会社	H23.11.22 H24.3.16
茨城県	潮来市 一部 鹿嶋市 一部							
茨城県	かすみがうら市一部 稲敷市 一 部							
茨城県	行方市 一部 神栖市 一部							
茨城県	小美玉市 一部 鉾田市 一部							
茨城県	阿見町 一部 美浦村 一部							
茨城県	潮来市 一部 行方市 一部	河川管理	水準測量	2級	31.88km	水資源機構利根川下流総合管 理所 助言 C0396	ホコタ設計コンサルタン ツ株式会社	H23.11.25 H24.1.31
茨城県	鉾田市 一部							
茨城県	鹿嶋市 一部	地籍調査	復旧測量(基 準点)	2級	20点	茨城県鹿嶋市 助言 C0483	株式会社下川設計	H23.11.29 H24.3.23
茨城県	日立市 一部 北茨城市 一部	その他	復旧測量(基 準点) 復旧測量(基 準点)	1級 地籍図根三角点	1点 116点	国土地理院 助言 C0560	東日本総合計画株式会 社	H23.11.30 H24.3.14
茨城県	大洗町 一部 北茨城市 一部	その他	復旧測量(基 準点)	地籍図根三角点	123点	国土地理院 助言 C0561	三和航測株式会社	H23.11.30 H24.3.23
茨城県	高萩市 一部	その他	基準点測量	2級	141点	国土地理院 助言 C0562	茨城測量・明和技術・玄 設計共同企業体	H23.11.30 H24.3.23

関東地方

都道府県名	測量地域	測量目的	測量種別	縮尺・等級	事業量	測量計画機関(助言番号)	測量作業機関	実施時期
茨城県	鹿嶋市 一部 鉾田市 一部	その他	復旧測量(基準点)	2級	159点	国土地理院 助言 C0571	ホコタ・下川共同企業体	H23.11.30 H24.3.26
茨城県	北茨城市 一部	都市計画	既成図数値化 その他	2500 2500	9km ² 9km ²	茨城県北茨城市 助言 C0445	株式会社パスコ	H23.12.1 H24.3.15
茨城県	鹿嶋市 一部 潮来市 一部	その他	復旧測量(基準点)	2級	89点	国土地理院 助言 C0572	オリエンタル技術開発株式会社	H23.12.1 H24.3.5
茨城県	鹿嶋市 一部 神栖市 一部	その他	復旧測量(基準点)	2級	92点	国土地理院 助言 C0573	協立測量株式会社	H23.12.1 H24.3.7
茨城県	かすみがうら市一部 土浦市 一部	河川管理	水準測量	2級	77.48km	水資源機構利根川下流総合管理所 助言 C0408	中央測工株式会社	H23.12.19 H24.3.16
茨城県	潮来市 一部 行方市 一部							
茨城県	鉾田市 全域	固定資産	数値撮影(デジタル)	地上画素寸法 16cm	208.18km ²	茨城県鉾田市 助言 C0292	アクリーグ株式会社	H23.12.20 H24.3.15
茨城県	龍ヶ崎市 一部 利根町 一部	土地改良	基準点測量	2級	11点	茨城県南農林事務所稲敷土地改良事務所 助言 C0800	茨城県土地改良事業団体連合会	H24.1.12 H24.3.15
茨城県	かすみがうら市一部	土地区画整理	復旧測量(基準点) 復旧測量(基準点) 基準点測量	2級 3級 4級	3点 3点 50点	かすみがうら市向原土地区画整理組合 助言 C0488	大和測量株式会社	H24.1.17 H24.3.30
茨城県	水戸市 全域	地籍調査	復旧測量(基準点) 復旧測量(基準点)	街区多角点 街区補助点	460点 1764点	国土交通省土地・建設産業局 地籍整備課・水戸市 助言 C0611	株式会社新日	H24.1.24 H24.3.23
茨城県	土浦市 全域	地籍調査	復旧測量(基準点) 復旧測量(基準点) 復旧測量(基準点) 復旧測量(基準点)	街区三角点 街区多角点 街区多角節点 街区補助点	14点 192点 311点 1265点	国土交通省土地・建設産業局 地籍整備課・土浦市 助言 C0612	株式会社新日	H24.1.24 H24.3.23
茨城県	日立市 全域	地籍調査	復旧測量(基準点) 復旧測量(基準点) 復旧測量(基準点) 復旧測量(基準点) 復旧測量(基準点)	街区三角点 街区多角点 街区三角節点 街区多角節点 街区補助点	7点 42点 7点 49点 51点	国土交通省土地・建設産業局 地籍整備課・日立市 助言 C0668	株式会社新日	H24.1.24 H24.3.23
茨城県	古河市 全域	地籍調査	復旧測量(基準点) 復旧測量(基準点) 復旧測量(基準点) 復旧測量(基準点)	街区三角点 街区多角点 街区多角節点 街区補助点	21点 112点 309点 130点	国土交通省土地・建設産業局 地籍整備課・古河市 助言 C0673	株式会社新日	H24.1.24 H24.3.23
茨城県	石岡市 全域	地籍調査	復旧測量(基準点) 復旧測量(基準点) 復旧測量(基準点) 復旧測量(基準点) 復旧測量(基準点)	街区三角点 街区多角点 街区三角節点 街区多角節点 街区補助点	12点 65点 9点 135点 262点	国土交通省土地・建設産業局 地籍整備課・石岡市 助言 C0675	株式会社新日	H24.1.24 H24.3.23
茨城県	結城市 全域	地籍調査	復旧測量(基準点) 復旧測量(基準点) 復旧測量(基準点) 復旧測量(基準点)	街区三角点 街区多角点 街区多角節点 街区補助点	21点 83点 165点 63点	国土交通省土地・建設産業局 地籍整備課・結城市 助言 C0678	株式会社新日	H24.1.24 H24.3.23
茨城県	龍ヶ崎市 全域	地籍調査	復旧測量(基準点) 復旧測量(基準点) 復旧測量(基準点) 復旧測量(基準点) 復旧測量(基準点)	街区三角点 街区多角点 街区三角節点 街区多角節点 街区補助点	21点 104点 17点 120点 373点	国土交通省土地・建設産業局 地籍整備課・龍ヶ崎市 助言 C0682	株式会社新日	H24.1.24 H24.3.23
茨城県	下妻市 全域	地籍調査	復旧測量(基準点) 復旧測量(基準点) 復旧測量(基準点) 復旧測量(基準点)	街区三角点 街区多角点 街区多角節点 街区補助点	4点 5点 11点 8点	国土交通省土地・建設産業局 地籍整備課・下妻市 助言 C0684	株式会社新日	H24.1.24 H24.3.23
茨城県	常総市 全域	地籍調査	復旧測量(基準点) 復旧測量(基準点) 復旧測量(基準点) 復旧測量(基準点) 復旧測量(基準点)	街区三角点 街区多角点 街区三角節点 街区多角節点 街区補助点	12点 54点 10点 77点 109点	国土交通省土地・建設産業局 地籍整備課・常総市 助言 C0685	株式会社新日	H24.1.24 H24.3.23

関東地方

都道府県名	測量地域	測量目的	測量種別	縮尺・等級	事業量	測量計画機関(助言番号)	測量作業機関	実施時期
茨城県	常陸太田市 全域	地籍調査	復旧測量(基準点) 復旧測量(基準点) 復旧測量(基準点) 復旧測量(基準点) 復旧測量(基準点)	街区三角点 街区多角点 街区三角節点 街区多角節点 街区補助点	10点 30点 6点 41点 57点	国土交通省土地・建設産業局 地籍整備課・常陸太田市 助言 C0688	株式会社新日	H24.1.24 H24.3.23
茨城県	取手市 全域	地籍調査	復旧測量(基準点) 復旧測量(基準点) 復旧測量(基準点) 復旧測量(基準点)	街区三角点 街区多角点 街区多角節点 街区補助点	14点 244点 93点 568点	国土交通省土地・建設産業局 地籍整備課・取手市 助言 C0689	株式会社新日	H24.1.24 H24.3.23
茨城県	坂東市 全域	地籍調査	復旧測量(基準点) 復旧測量(基準点) 復旧測量(基準点) 復旧測量(基準点)	街区三角点 街区多角点 街区多角節点 街区補助点	16点 59点 47点 70点	国土交通省土地・建設産業局 地籍整備課・坂東市 助言 C0691	株式会社新日	H24.1.24 H24.3.23
茨城県	つくば市 全域	地籍調査	復旧測量(基準点) 復旧測量(基準点) 復旧測量(基準点) 復旧測量(基準点)	街区三角点 街区多角点 街区多角節点 街区補助点	37点 227点 492点 346点	国土交通省土地・建設産業局 地籍整備課・つくば市 助言 C0692	株式会社新日	H24.1.24 H24.3.23
茨城県	ひたちなか市全域	地籍調査	復旧測量(基準点) 復旧測量(基準点) 復旧測量(基準点) 復旧測量(基準点) 復旧測量(基準点) 復旧測量(基準点)	街区三角点 街区多角点 街区三角節点 街区多角節点 街区補助点	77点 306点 12点 339点 959点	国土交通省土地・建設産業局 地籍整備課・ひたちなか市 助言 C0693	株式会社新日	H24.1.24 H24.3.23
茨城県	鹿嶋市 全域	地籍調査	復旧測量(基準点) 復旧測量(基準点) 復旧測量(基準点) 復旧測量(基準点)	街区三角点 街区多角点 街区節点 街区補助点	12点 65点 212点 144点	国土交通省土地・建設産業局 地籍整備課・鹿嶋市 助言 C0695	株式会社新日	H24.1.24 H24.3.23
茨城県	守谷市 全域	地籍調査	復旧測量(基準点) 復旧測量(基準点) 復旧測量(基準点) 復旧測量(基準点)	街区三角点 街区多角点 街区多角節点 街区補助点	13点 53点 73点 149点	国土交通省土地・建設産業局 地籍整備課・守谷市 助言 C0697	株式会社新日	H24.1.24 H24.3.23
茨城県	筑西市 全域	地籍調査	復旧測量(基準点) 復旧測量(基準点) 復旧測量(基準点) 復旧測量(基準点)	街区三角点 街区多角点 街区多角節点 街区補助点	20点 58点 178点 58点	国土交通省土地・建設産業局 地籍整備課・筑西市 助言 C0699	株式会社新日	H24.1.24 H24.3.23
茨城県	大洗町 全域	地籍調査	復旧測量(基準点) 復旧測量(基準点) 復旧測量(基準点) 復旧測量(基準点) 復旧測量(基準点)	街区三角点 街区多角点 街区三角節点 街区多角節点 街区補助点	10点 72点 6点 59点 237点	国土交通省土地・建設産業局 地籍整備課・大洗町 助言 C0701	株式会社新日	H24.1.24 H24.3.23
茨城県	神栖市 全域	地籍調査	復旧測量(基準点) 復旧測量(基準点) 復旧測量(基準点) 復旧測量(基準点) 復旧測量(基準点)	街区三角点 街区多角点 街区三角節点 街区多角節点 街区補助点	23点 114点 7点 146点 138点	国土交通省土地・建設産業局 地籍整備課・神栖市 助言 C0702	株式会社新日	H24.1.24 H24.3.23
茨城県	つくば市 一部	その他	基準点測量 復旧測量(基準点) 水準測量	3級 3級 3級	22点 10点 10.9km	茨城県土浦土木事務所 助言 C0204	株式会社双葉	H24.2.1 H24.8.31
茨城県	取手市 一部	地籍調査	復旧測量(基準点) 復旧測量(基準点)	1級 2級	24点 27点	茨城県取手市 助言 C0380	協和測量株式会社	H24.2.1 H24.4.30
茨城県	東海村 一部	土地区画整理	復旧測量(基準点) 復旧測量(基準点)	3級 4級	30点 400点	茨城県東海村 助言 C0550	大和測量株式会社	H24.2.6 H24.3.12

関東地方

都道府県名	測量地域	測量目的	測量種別	縮尺・等級	事業量	測量計画機関(助言番号)	測量作業機関	実施時期
茨城県	つくば市 全域	固定資産	数値撮影(デジタル)	地上画素寸法 10cm	284.07km ²	茨城県つくば市 助言 C0642	朝日航洋株式会社	H24.2.11 H24.3.16
茨城県	北茨城市 一部	都市計画	復旧測量(基準点)	2500	87.5km ²	茨城県北茨城市 助言 C0538	株式会社パスコ	H24.2.13 H24.3.15
茨城県	常陸大宮市 一部	都市計画	復旧測量(基準点) 復旧測量(基準点)	1000 2500	16.69km ² 16.69km ²	茨城県常陸大宮市 助言 C0754	株式会社パスコ	H24.3.1 H24.3.13
茨城県	常陸大宮市 一部 常陸太田市 一部	河川管理	復旧測量(基準点) 基準点測量 水準測量	2級 3級 2級	49点 128点 87km	関東地方整備局常陸河川国道事務所 助言 C0125	三和航測株式会社	H24.3.3 H24.7.31
茨城県	城里町 一部 那珂市 一部 常陸大宮市 一部 水戸市 一部	河川管理	復旧測量(基準点)	2級	44点	関東地方整備局常陸河川国道事務所 助言 C0186	株式会社かつら設計	H24.3.7 H24.8.24
茨城県	水戸市 一部 ひたちなか市一部 大洗町 一部	河川管理	復旧測量(基準点)	2級 2級	62点 41点	関東地方整備局常陸河川国道事務所 助言 C0148	平和フィールド株式会社	H24.3.8 H24.7.31
栃木県	那須烏山市 一部 茂木町 一部 那珂川町 一部		復旧測量(基準点)					
茨城県	日立市 一部 常陸太田市 一部	河川計画	復旧測量(基準点) 水準測量	2級 2級	35点 54.56km18点	関東地方整備局常陸河川国道事務所 助言 C0123	ホコタ設計コンサルタンツ株式会社	H24.3.9 H24.7.31
茨城県	大洗町 一部	都市計画	数値図化	1000	0.1km ²	茨城県大洗町 助言 C0822	国際航業株式会社	H24.3.20 H24.3.28
茨城県	下妻市 一部 常総市 一部 取手市 一部 つくば市 一部 守谷市 一部 つくばみらい市一部	河川管理	基準点測量	2級	35点	関東地方整備局下館河川事務所 助言 C0024	株式会社八州	H24.3.24 H24.8.15
茨城県	かすみがうら市一部 霞ヶ浦町 一部	河川管理	復旧測量(水準)	2級	79.27km	関東地方整備局霞ヶ浦河川事務所 助言 C0828	株式会社三喜コンサルタント	H24.4.1 H24.5.31
茨城県	千代田町 一部							
茨城県	石岡市 一部 八郷町 一部							
茨城県	美野里町 一部 玉里村 一部							
茨城県	小美玉市 一部 小川町 一部							
茨城県	北浦町 一部 玉造町 一部							
茨城県	行方市 一部 麻生町 一部							
茨城県	潮来町 一部							
茨城県	潮来市 一部 牛堀町 一部							
茨城県	かすみがうら市一部 霞ヶ浦町 一部	河川計画	復旧測量(水準)	2級	72.48km	関東地方整備局霞ヶ浦河川事務所 助言 C0829	株式会社三喜コンサルタント	H24.4.1 H24.5.31
茨城県	千代田町 一部							
茨城県	土浦市 一部 新治村 一部							
茨城県	新利根町 一部 桜川村 一部							
茨城県	阿見町 一部							
茨城県	美浦村 一部							
茨城県	稲敷市 一部 江戸崎町 一部							
茨城県	東町 一部							
茨城県	潮来市 一部 牛堀町 一部	河川計画	復旧測量(水準)	2級	64.56km	関東地方整備局霞ヶ浦河川事務所 助言 C0830	株式会社三喜コンサルタント	H24.4.1 H24.5.31
茨城県	潮来町 一部							
茨城県	行方市 一部 麻生町 一部							
茨城県	北浦町 一部 玉造町 一部							
茨城県	鉾田市 一部 旭村 一部							
茨城県	鉾田町 一部 大洋村 一部							
茨城県	鹿嶋市 一部 大野村 一部							
茨城県	鹿島町 一部							
茨城県	神栖市 一部 神栖町 一部	河川計画	復旧測量(水準)	2級	52.77km	関東地方整備局霞ヶ浦河川事務所 助言 C0831	株式会社三喜コンサルタント	H24.4.1 H24.5.31
茨城県	波崎町 一部							
茨城県	潮来市 一部 牛堀町 一部							
茨城県	潮来町 一部							
千葉県	香取市 一部 佐原市 一部							
千葉県	小見川町 一部 山田町 一部							
千葉県	栗源町 一部							
千葉県	東庄町 一部							
茨城県	つくば市 一部	土地区画整理	復旧測量(基準点) 復旧測量(基準点) 復旧測量(基準点)	2級 3級 4級	4点 17点 119点	台町土地区画整理組合 助言 C0004	株式会社マディーナ	H24.4.9 H24.4.20
茨城県	龍ヶ崎市 一部	河川管理	基準点測量	2級	107点	関東地方整備局利根川下流河川事務所 助言 C0073	平和フィールド株式会社	H24.4.25 H24.11.30
茨城県	取手市 一部							
茨城県	利根町 一部							
茨城県	河内町 一部							
茨城県	稲敷市 一部							
千葉県	柏市 一部							
千葉県	我孫子市 一部							
千葉県	印西市 一部							
千葉県	栄町 一部							
千葉県	成田市 一部							
茨城県	五霞町 一部	地籍調査	復旧測量(基準点)	1級	14点	茨城県五霞町 助言 C0056	株式会社青柳調査測量設計事務所	H24.5.24 H24.6.30
茨城県	古河市 一部	総合計画	復旧測量(基準点) 復旧測量(基準点)	1級 3級	33点 26点	茨城県古河市 助言 C0117	株式会社八州	H24.7.2 H24.12.21

関東地方

都道府県名	測量地域	測量目的	測量種別	縮尺・等級	事業量	測量計画機関(助言番号)	測量作業機関	実施時期
茨城県	東海村 一部	その他	基準点測量 基準点測量	3級 4級	6点 122点	茨城県東海村 助言 C0162	大和測量株式会社	H24.7.5 H24.9.28
茨城県	坂東市 一部	総合計画	数値撮影(デジタル) 数値図化 基準点測量 写真地図作成(デジタルオルソ) 基準点測量 水準測量	地上画素寸法 5cm 3級 500 4級 3級	10.38km ² 0.74km ² 17点 10.38km ² 71点 8km	茨城県坂東市 助言 C0180	株式会社パスコ	H24.7.20 H24.11.20
茨城県	筑西市 一部	都市計画	数値図化	2500	44.61km ²	茨城県筑西市 助言 C0245	朝日航洋株式会社	H24.8.10 H25.2.5
茨城県	利根町 全域	都市計画	数値図化 地形図等成果の座標補正	10000 10000	24.9km ² 24.9km ²	茨城県利根町 助言 C0340	国際航業株式会社	H24.10.4 H25.2.28
茨城県	つくば市 一部	固定資産	数値撮影(デジタル)	地上画素寸法 10cm	35km ²	茨城県つくば市 助言 C0556	朝日航洋株式会社	H24.12.5 H25.2.4
茨城県	つくば市 一部	その他	基準点測量 基準点測量	2級 1級	7点 3点	茨城県南農林事務所 助言 C0647	茨城県土地改良事業団体連合会	H24.12.26 H25.3.25
栃木県	那須町 一部	都市計画	数値図化 水準測量	2500 簡級	9.6km ² 10.1km	栃木県那須町 助言 C0123	那須測量株式会社	H22.7.21 H23.3.10
栃木県	那須塩原市 一部	土地区画整理	基準点測量 基準点測量	3級 4級	9点 184点	栃木県那須塩原市 助言 C0046	日研測量株式会社	H23.2.22 H24.3.15
栃木県	鹿沼市 一部	土地区画整理	基準点測量 復旧測量(基準点) 復旧測量(基準点) 復旧測量(基準点)	3級 1級 街区三角点 街区多角点	11点 1点 2点 3点	栃木県鹿沼市 助言 C0057	三立調査設計株式会社	H23.6.20 H25.3.31
栃木県	佐野市 一部	文化財調査	基準点測量 現地測量(数値地形図作成)	4級 500	129点 0.53km ²	栃木県佐野市 助言 C0094	東日本総合計画株式会社	H23.7.1 H24.2.29
栃木県	さくら市 一部	道路管理	復旧測量(基準点)	3級	22点	関東地方整備局宇都宮国道事務所 助言 C0257	株式会社こうそく	H23.9.13 H24.3.16
栃木県	矢板市 一部		基準点測量 水準測量	4級 4級	70点 6.6km			
栃木県	壬生町 全域	固定資産	数値撮影(デジタル)	地上画素寸法 9.6cm	61.08km ²	栃木県壬生町 助言 C0279	国際航業株式会社	H23.9.15 H24.3.9
栃木県	日光市 一部 塩谷町 一部	砂防計画	航空レーザ測量 数値図化	1000 グリットデータ 1000	115km ² 115km ²	関東地方整備局日光砂防事務所 助言 C0191	株式会社パスコ	H23.9.16 H24.3.15
栃木県	矢板市 全域	固定資産	数値撮影(デジタル) 写真地図作成(デジタルオルソ)	地上画素寸法 12cm 1000	170.66km ² 170.66km ²	栃木県矢板市 助言 C0190	株式会社ナカノアイシテム	H23.9.29 H24.3.9
栃木県	真岡市 一部	土地区画整理	基準点測量 基準点測量 基準点測量 基準点測量	1級 2級 3級 4級	2点 3点 10点 88点	真岡市長田土地区画整理組合 助言 C0299	株式会社篠原設計	H23.11.4 H24.3.19
栃木県	小山市 全域	都市計画	復旧測量(基準点) 復旧測量(基準点) 復旧測量(基準点) 復旧測量(基準点)	1級 2級 街区三角点 街区多角点	45点 139点 9点 200点	栃木県小山市 助言 C0357	株式会社都市設計	H23.11.9 H24.3.9
栃木県	真岡市 一部	地盤変動調査	水準測量	1級	390km	栃木県 助言 C0276	昭和株式会社	H23.11.25 H24.3.21
栃木県	下野市 一部							
栃木県	栃木市 一部							
栃木県	小山市 一部							
栃木県	佐野市 一部							
栃木県	足利市 一部							
栃木県	上三川町 一部							
栃木県	野木町 一部							
栃木県	真岡市 全域	固定資産	数値撮影(デジタル) 写真地図作成(デジタルオルソ)	地上画素寸法 12cm 1000	167.21km ² 167.21km ²	栃木県真岡市 助言 C0340	朝日航洋株式会社	H23.12.1 H24.3.26
栃木県	茂木町 全域	固定資産	数値撮影(デジタル)	地上画素寸法 12cm	172.71km ²	栃木県茂木町 助言 C0341	朝日航洋株式会社	H23.12.1 H24.3.23
栃木県	宇都宮市 一部	地籍調査	復旧測量(基準点) 復旧測量(基準点)	街区三角点 街区多角点	2点 14点	栃木県宇都宮市 助言 C0353	社団法人栃木県公共嘱託登記土地家屋調査士協会	H23.12.2 H23.12.28
栃木県	小山市 全域	固定資産	数値撮影(デジタル)	地上画素寸法 12cm	171.61km ²	栃木県小山市 助言 C0252	アクリーグ株式会社	H23.12.20 H24.4.30
栃木県	さくら市 一部	土地区画整理	基準点測量 基準点測量	2級 3級	7点 21点	栃木県さくら市 助言 C0592	株式会社八興	H24.1.11 H24.3.10
栃木県	芳賀町 一部	都市計画	復旧測量(基準点) 復旧測量(基準点)	2級 3級	3点 8点	栃木県芳賀町 助言 C0551	株式会社筑陽測量設計	H24.2.10 H24.3.23

関東地方

都道府県名	測量地域	測量目的	測量種別	縮尺・等級	事業量	測量計画機関(助言番号)	測量作業機関	実施時期
栃木県	宇都宮市 一部	土地区画整理	復旧測量(基準点) 復旧測量(基準点) 復旧測量(基準点)	2級 3級 4級	4点 9点 76点	栃木県宇都宮市 助言 C0790	日本テクノ測量株式会社	H24.2.22 H24.3.26
栃木県 茨城県	真岡市 一部 筑西市 一部 下妻市 一部	河川管理	基準点測量	2級	35点	関東地方整備局下館河川事務所 助言 C0026	平和フィールド株式会社	H24.3.30 H24.8.21
栃木県	佐野市 一部	文化財調査	基準点測量 復旧測量(基準点) 基準点測量 復旧測量(基準点) 地形図等成果の座標補正	3級 3級 4級 4級 500	4点 27点 70点 448点 0.45km ²	栃木県佐野市 助言 C0112	東日本総合計画株式会社	H24.5.28 H24.9.28
栃木県	宇都宮市 全域	地籍調査	復旧測量(基準点) 復旧測量(基準点) 復旧測量(基準点) 復旧測量(基準点) 復旧測量(基準点)	街区三角点 街区多角点 街区三角節点 街区多角節点 街区補助点	213点 1346点 51点 235点 2977点	国土交通省土地・建設産業局 地籍整備課・栃木県宇都宮市 助言 C0078	株式会社新日	H24.5.31 H24.8.31
栃木県	足利市 全域	地籍調査	復旧測量(基準点) 復旧測量(基準点) 復旧測量(基準点) 復旧測量(基準点) 復旧測量(基準点)	街区三角点 街区多角点 街区三角節点 街区多角節点 街区補助点	59点 445点 53点 587点 937点	国土交通省土地・建設産業局 地籍整備課・栃木県足利市 助言 C0080	株式会社新日	H24.5.31 H24.8.31
栃木県	栃木市 全域	地籍調査	復旧測量(基準点) 復旧測量(基準点) 復旧測量(基準点) 復旧測量(基準点) 復旧測量(基準点)	街区三角点 街区多角点 街区三角節点 街区多角節点 街区補助点	38点 215点 23点 218点 681点	国土交通省土地・建設産業局 地籍整備課・栃木市 助言 C0081	株式会社新日	H24.5.31 H24.8.31
栃木県	佐野市 全域	地籍調査	復旧測量(基準点) 復旧測量(基準点) 復旧測量(基準点) 復旧測量(基準点) 復旧測量(基準点)	街区三角点 街区多角点 街区三角節点 街区多角節点 街区補助点	21点 185点 1点 102点 824点	国土交通省土地・建設産業局 地籍整備課・栃木県佐野市 助言 C0082	株式会社新日	H24.5.31 H24.8.31
栃木県	鹿沼市 全域	地籍調査	復旧測量(基準点) 復旧測量(基準点) 復旧測量(基準点) 復旧測量(基準点) 復旧測量(基準点)	街区三角点 街区多角点 街区三角節点 街区多角節点 街区補助点	25点 167点 2点 65点 354点	国土交通省土地・建設産業局 地籍整備課・栃木県鹿沼市 助言 C0083	株式会社新日	H24.5.31 H24.8.31
栃木県	日光市 全域	地籍調査	復旧測量(基準点) 復旧測量(基準点) 復旧測量(基準点) 復旧測量(基準点) 復旧測量(基準点)	街区三角点 街区多角点 街区三角節点 街区多角節点 街区補助点	24点 83点 1点 129点 37点	国土交通省土地・建設産業局 地籍整備課・栃木県日光市 助言 C0084	株式会社新日	H24.5.31 H24.8.31
栃木県	真岡市 全域	地籍調査	復旧測量(基準点) 復旧測量(基準点) 復旧測量(基準点) 復旧測量(基準点) 復旧測量(基準点)	街区三角点 街区多角点 街区三角節点 街区多角節点 街区補助点	6点 62点 6点 109点 180点	国土交通省土地・建設産業局 地籍整備課・栃木県真岡市 助言 C0085	株式会社新日	H24.5.31 H24.8.31
栃木県	矢板市 全域	地籍調査	復旧測量(基準点) 復旧測量(基準点) 復旧測量(基準点) 復旧測量(基準点) 復旧測量(基準点)	街区三角点 街区多角点 街区三角節点 街区多角節点 街区補助点	6点 46点 6点 32点 134点	国土交通省土地・建設産業局 地籍整備課・栃木県矢板市 助言 C0086	株式会社新日	H24.5.31 H24.8.31

関東地方

都道府県名	測量地域	測量目的	測量種別	縮尺・等級	事業量	測量計画機関(助言番号)	測量作業機関	実施時期
栃木県	那須塩原市 全域	地籍調査	復旧測量(基準点) 復旧測量(基準点) 復旧測量(基準点) 復旧測量(基準点)	街区三角点 街区多角点 街区三角節点 街区多角節点	20点 80点 2点 131点	国土交通省土地・建設産業局 地籍整備課・栃木県那須塩原市 助言 C0087	株式会社新日	H24.5.31 H24.8.31
栃木県	壬生町 全域	地籍調査	復旧測量(基準点) 復旧測量(基準点) 復旧測量(基準点) 復旧測量(基準点) 復旧測量(基準点)	街区三角点 街区多角点 街区三角節点 街区多角節点 街区補助点	14点 76点 13点 56点 480点	国土交通省土地・建設産業局 地籍整備課・栃木県壬生町 助言 C0088	株式会社新日	H24.5.31 H24.8.31
栃木県	下野市 全域	地籍調査	復旧測量(基準点) 復旧測量(基準点) 復旧測量(基準点) 復旧測量(基準点) 復旧測量(基準点)	街区三角点 街区多角点 街区三角節点 街区多角節点 街区補助点	10点 47点 9点 41点 338点	国土交通省土地・建設産業局 地籍整備課・栃木県下野市 助言 C0089	株式会社新日	H24.5.31 H24.8.31
栃木県	野木町 全域	地籍調査	復旧測量(基準点) 復旧測量(基準点) 復旧測量(基準点) 復旧測量(基準点) 復旧測量(基準点)	街区三角点 街区多角点 街区三角節点 街区節点 街区補助点	7点 42点 6点 9点 176点	国土交通省土地・建設産業局 地籍整備課・栃木県野木町 助言 C0090	株式会社新日	H24.5.31 H24.8.31
栃木県	宇都宮市 一部	その他	基準点測量	4級	15点	栃木県宇都宮市 助言 C0389	株式会社八興	H24.8.8 H25.3.8
栃木県	佐野市 一部	その他	復旧測量(基準点) 復旧測量(基準点) 復旧測量(基準点)	2級 3級 4級	4点 16点 106点	栃木県佐野市 助言 C0385	晃洋設計測量株式会社	H24.10.5 H25.3.22
栃木県	さくら市 一部	その他	基準点測量	4級	250点	栃木県さくら市 助言 C0466	株式会社八興	H24.11.7 H25.3.25
栃木県	芳賀町 一部	その他	基準点測量 基準点測量 基準点測量	2級 3級 4級	1点 7点 166点	栃木県芳賀町 助言 C0427	株式会社筑陽測量設計	H24.11.9 H25.2.28
栃木県	芳賀町 一部	その他	復旧測量(基準点)	2級	2点	栃木県真岡土木事務所 助言 C0658	宇都宮測量株式会社	H25.1.8 H25.3.19
群馬県	渋川市 一部	土地改良	基準点測量 基準点測量	2級 3級	3点 16点	群馬県中部農業事務所 助言 C0134	藤和航測株式会社	H22.8.20 H23.3.17
群馬県	甘楽郡 一部	河川管理	水準測量	2級	16.36km	関東地方整備局高崎河川国道事務所 助言 C0475	株式会社環境科学コーポレーション	H23.1.26 H23.2.28
群馬県	高崎市 一部	道路計画	基準点測量 基準点測量 基準点測量 水準測量	1級 2級 3級 2級	3点 2点 7点 2.4km	群馬県高崎土木事務所 助言 C0014	株式会社富永調査事務所	H23.3.11 H23.9.30
群馬県	渋川市 一部	道路計画	基準点測量 基準点測量	2級 3級	6点 14点	関東地方整備局高崎河川国道事務所 助言 C0138	株式会社オリス	H23.4.12 H23.12.27
群馬県	沼田市 全域	固定資産	数値撮影(デジタル)	地上画素寸法 12cm	443.37km ²	群馬県沼田市 助言 C0032	国際航業株式会社	H23.4.15 H24.3.15
群馬県	前橋市 一部	都市計画	数値図化	2500	70.4km ²	群馬県前橋市 助言 C0037	技研測量設計株式会社	H23.5.19 H24.3.9
群馬県	甘楽町 全域	都市計画	既成図数値化 地形図等成果の座標補正 数値図化 修正測量	2500 2500 1000 2500	58.57km ² 58.57km ² 58.57km ² 58.57km ²	群馬県甘楽町 助言 C0051	株式会社パスコ	H23.5.19 H23.12.16
群馬県	藤岡市 一部	都市計画	修正測量	2500	58.02km ²	群馬県藤岡市 助言 C0042	株式会社パスコ	H23.5.27 H24.2.27
群馬県	長野原町 一部	都市計画	修正測量 修正測量 数値図化 カラー撮影(フィルム)	1000 2500 2500 10000	133.93km ² 41.56km ² 16.62km ² 26.25km ²	群馬県長野原町 助言 C0065	株式会社パスコ	H23.6.1 H24.3.16
群馬県	昭和村 一部	土地改良	基準点測量 基準点測量 基準点測量	2級 3級 4級	3点 6点 52点	群馬県昭和村 助言 C0035	群馬県土地改良事業団体連合会	H23.6.13 H24.3.30
群馬県	板倉町 一部	道路計画	基準点測量	2級	5点	群馬県館林土木事務所 助言 C0109	株式会社富永調査事務所	H23.6.27 H24.3.31
群馬県	南牧村 一部	都市計画	復旧測量(基準点)	1級	1点	長野県南牧村 助言 C0095	社団法人長野県公共嘱託登記土地家屋調査士	H23.7.1 H24.3.31
群馬県	藤岡市 一部	道路計画	基準点測量 基準点測量	1級 3級	3点 3点	群馬県藤岡市 助言 C0179	技研測量設計株式会社	H23.7.8 H24.2.29
群馬県	千代田町 全域	都市計画	数値図化	2500	21.76km ²	群馬県千代田町 助言 C0086	アクリーグ株式会社	H23.7.19 H24.3.30
群馬県	大泉町 一部	都市計画	数値図化	2500	17.93km ²	群馬県大泉町 助言 C0117	株式会社パスコ	H23.7.21 H24.2.29
群馬県	東吾妻町 一部	都市計画	数値図化	2500	7.7km ²	群馬県東吾妻町 助言 C0180	技研測量設計株式会社	H23.8.23 H24.2.29
群馬県	玉村町 全域	固定資産	数値撮影(デジタル)	地上画素寸法 9.6cm	25.81km ²	群馬県玉村町 助言 C0406	国際航業株式会社	H23.9.21 H24.3.26

関東地方

都道府県名	測量地域	測量目的	測量種別	縮尺・等級	事業量	測量計画機関(助言番号)	測量作業機関	実施時期
群馬県	東吾妻町 一部	土地区画整理	現地測量(数値地形図作成) 基準点測量	500 3級	7点 5点	東吾妻町駅北土地区画整理組合 助言 C0218	技研測量設計株式会社	H23.9.22 H24.2.29
群馬県	嬭恋村 一部 高崎市 一部	砂防計画	航空レーザ測量 数値図化 数値撮影(デジタル)	500 500 地上画素寸法 8cm	3.2km ² 3.2km ² 3.2km ²	関東地方整備局利根川水系砂防事務所 助言 C0219	中日本航空株式会社	H23.9.29 H24.1.31
群馬県	東吾妻町 一部	土地改良	基準点測量 基準点測量 基準点測量	2級 3級 4級	2点 4点 28点	群馬県東吾妻町 助言 C0212	群馬県土地改良事業団体連合会	H23.10.11 H24.3.26
群馬県	東吾妻町 一部	土地改良	基準点測量 基準点測量 基準点測量	2級 3級 4級	3点 4点 99点	群馬県東吾妻町 助言 C0213	群馬県土地改良事業団体連合会	H23.10.11 H24.3.26
群馬県	千代田町 一部 大泉町 一部	道路計画	数値図化	2500	10km ²	群馬県県土整備部道路整備課 助言 C0186	日本工営株式会社	H23.10.15 H24.2.29
群馬県	千代田町 一部	土地区画整理	現地測量(数値地形図作成)	500	0.22km ²	千代田町舞木土地区画整理組合 助言 C0215	昭和株式会社	H23.10.24 H24.2.29
群馬県	神流町 全域	固定資産	数値撮影(デジタル)	地上画素寸法 13cm	114.69km ²	群馬県神流町 助言 C0242	株式会社パスコ	H23.10.24 H24.3.16
群馬県	嬭恋村 一部 長野原町 一部	砂防計画	航空レーザ測量 数値図化	1000 グランドデータ	130km ² 230km ²	関東地方整備局利根川水系砂防事務所 助言 C0395	アジア航測株式会社	H23.10.27 H24.3.12
長野県	軽井沢町 一部 小諸市 一部							
長野県	御代田町 一部							
群馬県	前橋市 一部	都市計画	地図編集 地図編集	10000 25000	70.42km ² 70.42km ²	群馬県前橋市 助言 C0267	技研測量設計株式会社	H23.11.2 H24.1.31
群馬県	富岡市 一部	土地改良	基準点測量 基準点測量 基準点測量	2級 3級 4級	5点 4点 68点	群馬県富岡市 助言 C0234	群馬県土地改良事業団体連合会	H23.11.4 H24.3.25
群馬県	前橋市 一部	土地区画整理	復旧測量(基準点) 基準点測量	2級 3級	1点 6点	前橋市南部拠点西地区土地区画整理組合 助言 C0466	三陽測量株式会社	H23.11.24 H24.3.12
群馬県	藤岡市 一部 高崎市 一部	河川管理	数値撮影(デジタル) 写真地形図作成(デジタル オルソ)	地上画素寸法 20cm 2500	136.7km ² 136.7km ²	関東地方整備局高崎河川国道事務所 助言 C0449	三和航測株式会社	H23.12.1 H24.2.10
群馬県	藤岡市 一部	土地改良	復旧測量(基準点)	2級	1点	群馬県 助言 C0315	群馬県土地改良事業団体連合会	H23.12.5 H24.3.16
群馬県	藤岡市 一部	土地改良	復旧測量(基準点) 復旧測量(基準点) 復旧測量(基準点) 復旧測量(基準点)	2級 3級 4級	10点 17点 201点	群馬県 助言 C0316	群馬県土地改良事業団体連合会	H23.12.5 H24.3.16
群馬県	藤岡市 一部	土地改良	基準点測量 基準点測量 基準点測量	2級 3級 4級	1点 8点 102点	群馬県 助言 C0317	群馬県土地改良事業団体連合会	H23.12.5 H24.3.16
群馬県	前橋市 一部	土地区画整理	復旧測量(基準点) 復旧測量(基準点)	2級 3級	11点 52点	群馬県前橋市 助言 C0355	三陽測量株式会社	H23.12.15 H24.3.7
群馬県	太田市 一部	都市計画	復旧測量(基準点)	2級	3点	太田市土地開発公社 助言 C0805	株式会社神岡測量	H23.12.28 H24.3.31
群馬県	高崎市 一部	土地区画整理	復旧測量(基準点) 復旧測量(基準点) 基準点測量	1級 3級 4級	3点 3点 40点	群馬県高崎市 助言 C0427	株式会社高崎測量	H24.1.10 H24.3.30
群馬県	高崎市 一部	土地区画整理	基準点測量	4級	32点	高崎市倉賀野町下新堀土地区画整理組合 助言 C0590	昭和株式会社	H24.1.10 H24.4.20
群馬県	伊勢崎市 一部	土地区画整理	復旧測量(基準点) 復旧測量(基準点) 復旧測量(基準点)	3級 4級	38点 13点 451点	群馬県伊勢崎市 助言 C0495	都市設計株式会社	H24.1.16 H24.3.16
群馬県	伊勢崎市 一部	地籍調査	復旧測量(基準点)	2級	1点	群馬県伊勢崎市 助言 C0480	株式会社伊藤測量	H24.1.23 H24.3.15
群馬県	富岡市 一部	土地改良	復旧測量(基準点) 復旧測量(基準点) 復旧測量(基準点)	2級 3級 4級	16点 37点 300点	群馬県 助言 C0490	群馬県土地改良事業団体連合会	H24.1.23 H24.3.27
群馬県	富岡市 一部	土地改良	復旧測量(基準点) 復旧測量(基準点) 復旧測量(基準点) 復旧測量(基準点)	1級 2級 3級 4級	1点 6点 14点 102点	群馬県富岡市 助言 C0491	群馬県土地改良事業団体連合会	H24.1.23 H24.3.27
群馬県	渋川市 一部	土地改良	復旧測量(基準点) 復旧測量(基準点) 復旧測量(基準点)	2級 3級 4級	9点 4点 367点	群馬県 助言 C0524	群馬県土地改良事業団体連合会	H24.1.23 H24.3.21

関東地方

都道府県名	測量地域	測量目的	測量種別	縮尺・等級	事業量	測量計画機関(助言番号)	測量作業機関	実施時期
群馬県	渋川市 一部	土地改良	復旧測量(基準点) 復旧測量(基準点) 復旧測量(基準点)	2級 3級 4級	8点 5点 254点	群馬県 助言 C0525	群馬県土地改良事業団体連合会	H24.1.23 H24.3.21
群馬県	渋川市 一部	道路計画	基準点測量	3級	19点	関東地方整備局高崎河川国道事務所 助言 C0013	株式会社プライムプラン	H24.1.25 H24.7.26
群馬県	館林市 一部 板倉町 一部 明和町 一部 千代田町 一部 大泉町 一部 加須市 一部 羽生市 一部	その他	数値撮影(デジタル) 写真地図作成(デジタル オルソ)	地上画素寸法 0.2m 2500	284km ² 284km ²	水資源機構利根導水総合事業所 助言 C0807	三和航測株式会社	H24.1.26 H24.3.22
埼玉県	さいたま市 一部 行田市 一部 蓮田市 一部 志木市 一部 久喜市 一部							
群馬県	伊勢崎市 全域	地籍調査	復旧測量(基準点) 復旧測量(基準点) 復旧測量(基準点) 復旧測量(基準点)	街区多角点 街区三角節点 街区多角節点 街区補助点	292点 3点 459点 1373点	国土交通省土地・建設産業局 地籍整備課・伊勢崎市 助言 C0606	都市再生調査事業協同組合	H24.1.27 H24.3.23
群馬県	高崎市 全域	地籍調査	復旧測量(基準点) 復旧測量(基準点) 復旧測量(基準点) 復旧測量(基準点) 復旧測量(基準点)	街区三角点 街区多角点 街区三角節点 街区多角節点 街区補助点	116点 883点 3点 337点 3398点	国土交通省土地・建設産業局 地籍整備課・高崎市 助言 C0607	多摩調査測量株式会社	H24.1.27 H24.3.23
群馬県	大泉町 全域	地籍調査	復旧測量(基準点) 復旧測量(基準点) 復旧測量(基準点) 復旧測量(基準点)	街区三角点 街区多角点 街区多角節点 街区補助点	39点 141点 184点 315点	国土交通省土地・建設産業局 地籍整備課・群馬県大泉町 助言 C0773	多摩調査測量株式会社	H24.1.27 H24.3.23
群馬県	桐生市 全域	地籍調査	復旧測量(基準点) 復旧測量(基準点) 復旧測量(基準点) 復旧測量(基準点) 復旧測量(基準点)	街区三角点 街区多角点 街区三角節点 街区多角節点 街区補助点	31点 171点 1点 229点 715点	国土交通省土地・建設産業局 地籍整備課・桐生市 助言 C0774	多摩調査測量株式会社	H24.1.27 H24.3.23
群馬県	太田市 全域	地籍調査	復旧測量(基準点) 復旧測量(基準点) 復旧測量(基準点) 復旧測量(基準点)	街区三角点 街区多角点 街区多角節点 街区補助点	40点 128点 82点 309点	国土交通省土地・建設産業局 地籍整備課・群馬県太田市 助言 C0775	多摩調査測量株式会社	H24.1.27 H24.3.23
群馬県	沼田市 全域	地籍調査	復旧測量(基準点) 復旧測量(基準点) 復旧測量(基準点) 復旧測量(基準点) 復旧測量(基準点)	街区三角点 街区多角点 街区三角節点 街区多角節点 街区補助点	24点 121点 16点 236点 410点	国土交通省土地・建設産業局 地籍整備課・群馬県沼田市 助言 C0776	多摩調査測量株式会社	H24.1.27 H24.3.23
群馬県	館林市 全域	地籍調査	復旧測量(基準点) 復旧測量(基準点) 復旧測量(基準点) 復旧測量(基準点)	街区三角点 街区多角点 街区多角節点 街区補助点	27点 175点 126点 987点	国土交通省土地・建設産業局 地籍整備課・館林市 助言 C0777	多摩調査測量株式会社	H24.1.27 H24.3.23
群馬県	みどり市 全域	地籍調査	復旧測量(基準点) 復旧測量(基準点) 復旧測量(基準点) 復旧測量(基準点)	街区三角点 街区多角点 街区多角節点 街区補助点	28点 108点 122点 450点	国土交通省土地・建設産業局 地籍整備課・群馬県みどり市 助言 C0778	多摩調査測量株式会社	H24.1.27 H24.3.23
群馬県	板倉町 一部	その他	復旧測量(基準点)	4級	6点	群馬県企業局団地総合事務所 助言 C0578	関東測量株式会社	H24.2.1 H24.7.31
群馬県	前橋市 一部	土地区画整理	復旧測量(基準点) 復旧測量(基準点) 基準点測量 基準点測量 基準点測量 復旧測量(基準点)	2級 3級 3級 4級 3級 4級	4点 8点 1点 7点 1点 8点	前橋工業団地造成組合 助言 C0552	日進工測設計株式会社	H24.2.13 H24.3.15

関東地方

都道府県名	測量地域	測量目的	測量種別	縮尺・等級	事業量	測量計画機関(助言番号)	測量作業機関	実施時期
群馬県	大泉町 一部	土地区画整理	復旧測量(基準点) 復旧測量(基準点) 復旧測量(基準点) 復旧測量(基準点) 復旧測量(基準点) 復旧測量(基準点) 復旧測量(基準点)	2級 2級 3級 4級 街区三角点 街区多角点	2点 2点 4点 160点 7点 11点	群馬県大泉町 助言 C0617	都市設計株式会社	H24.2.17 H24.3.26
群馬県	渋川市 一部	土地改良	復旧測量(基準点) 復旧測量(基準点)	2級 3級	3点 16点	群馬県 助言 C0791	藤和航測株式会社	H24.2.27 H24.3.16
群馬県	みなかみ町 一部	土地改良	復旧測量(基準点) 復旧測量(基準点) 復旧測量(基準点)	2級 3級 4級	3点 5点 39点	群馬県みなかみ町 助言 C0793	群馬県土地改良事業団体連合会	H24.2.27 H24.3.26
群馬県	みなかみ町 一部	土地改良	復旧測量(基準点) 復旧測量(基準点) 復旧測量(基準点)	2級 3級 4級	3点 2点 57点	群馬県みなかみ町 助言 C0794	群馬県土地改良事業団体連合会	H24.2.27 H24.3.26
群馬県	前橋市 一部	総合計画	復旧測量(基準点) 復旧測量(基準点)	2級 3級	9点 11点	群馬県前橋市 助言 C0785	関東測量株式会社	H24.3.1 H24.3.30
群馬県	前橋市 一部	総合計画	復旧測量(基準点) 復旧測量(基準点) 復旧測量(基準点)	2級 3級 4級	9点 24点 17点	群馬県前橋市 助言 C0786	関東測量株式会社	H24.3.1 H24.3.30
群馬県	館林市 一部	河川計画	基準点測量 基準点測量	1級 3級	4点 9点	群馬県館林土木事務所 助言 C0025	技研測量設計株式会社	H24.3.6 H24.6.29
群馬県	渋川市 一部	土地改良	復旧測量(基準点) 復旧測量(基準点) 復旧測量(基準点)	2級 3級 4級	8点 5点 254点	群馬県 助言 C0833	群馬県土地改良事業団体連合会	H24.4.6 H24.4.27
群馬県	藤岡市 一部 富岡市 全域 上野村 全域 神流町 全域 下仁田町 全域 南牧村 全域 甘楽町 全域	森林計画	カラー撮影 (フィルム)	20000	943km ²	群馬県 助言 C0079	国際航業株式会社	H24.4.27 H24.11.30
群馬県	太田市 一部	総合計画	復旧測量(基準点) 基準点測量 1級基準点の移	1級基準点の座標補正 1級基準点の移	29点 1点	群馬県太田市 助言 C0137	株式会社森エンジニアリング	H24.6.5 H24.8.31
群馬県	東吾妻町 一部	土地改良	基準点測量 基準点測量 基準点測量	2級 3級 4級	1点 2点 8点	群馬県東吾妻町 助言 C0069	国際航業株式会社	H24.6.18 H25.3.22
群馬県	伊勢崎市 一部	都市計画	基準点測量	4級	30点	群馬県企業局団地総合事務所 助言 C0124	関東測量株式会社	H24.6.25 H24.11.30
群馬県	高崎市 一部	河川計画	基準点測量 基準点測量	3級 4級	4点 22点	関東地方整備局高崎河川国道事務所 助言 C0276	技研測量設計株式会社	H24.7.12 H24.9.28
群馬県	太田市 一部	その他	復旧測量(水準)	1級	1点	群馬県東部県民局太田土木事務所 助言 C0190	三陽技術コンサルタント株式会社	H24.7.17 H24.8.30
群馬県	千代田町 一部	その他	復旧測量(基準点) 復旧測量(基準点) 復旧測量(基準点) 現地測量(数値地形図作成)	2級 3級 4級 500	3点 7点 140点 7点	千代田町舞土地区画整理組合 助言 C0169	昭和株式会社	H24.7.20 H25.3.15
群馬県	東吾妻町 一部	その他	復旧測量(基準点) 復旧測量(基準点) 基準点測量 基準点測量 基準点測量	1級 2級 2級 3級 4級	2点 1点 1点 12点 62点	群馬県東吾妻町 助言 C0210	群馬県土地改良事業団体連合会	H24.7.30 H25.3.22
群馬県	前橋市 一部	その他	基準点測量 基準点測量 基準点測量	4級 2級 3級	200点 6点 32点	群馬県前橋市 助言 C0442	関東測量株式会社	H24.9.11 H25.2.12
群馬県	伊勢崎市 一部	その他	復旧測量(水準)	1級	1点	群馬県伊勢崎市 助言 C0345	株式会社栗原総合測量	H24.10.10 H24.11.30
群馬県	館林市 一部	その他	基準点測量	補助基準点	15点	国土交通省土地・建設産業局地籍整備課 助言 C0497	株式会社GIS関東	H24.10.31 H25.1.24
群馬県	前橋市 一部	その他	基準点測量 復旧測量(基準点) 基準点測量 復旧測量(基準点) 復旧測量(基準点)	1級 1級 2級 2級 方位標	2点 10点 4点 127点 53点	群馬県前橋市 助言 C0402	株式会社フジ開発測量	H24.11.1 H24.12.28
埼玉県	草加市 一部	土地区画整理	数値図化 基準点測量	500 4級	29点 750点	埼玉県草加市 助言 C0297	共和コンサルタント株式会社	H21.10.1 H24.2.29
埼玉県	熊谷市 一部	農地開発	基準点測量 基準点測量	3級 4級	16点 140点	埼玉県大里農林振興センター 助言 C0108	株式会社富士測量	H22.7.26 H23.2.28

関東地方

都道府県名	測量地域	測量目的	測量種別	縮尺・等級	事業量	測量計画機関(助言番号)	測量作業機関	実施時期
埼玉県	上里町 一部	その他	現地測量(数値地形図作成)	500	5km	埼玉県上里町助言 C0164	セントラルコンサルタント株式会社	H22.8.6 H24.8.31
埼玉県	美里町 全域	固定資産	数値撮影(デジタル)	地上画素寸法 10cm	33.48km ²	埼玉県美里町助言 C0011	株式会社協同測地開発	H23.4.28 H24.3.30
埼玉県	久喜市 全域	都市計画	地形図等成果の座標補正 修正測量 数値図化	2500 2500 2500	25.35km ² 25.35km ² 57.05km ²	埼玉県久喜市助言 C0027	株式会社パスコ	H23.5.2 H24.3.15
埼玉県	鴻巣市 全域	都市計画	修正測量	2500	67.49km ²	埼玉県鴻巣市助言 C0113	東日本総合計画株式会社	H23.5.2 H24.3.16
埼玉県	宮代町 全域	固定資産	数値撮影(デジタル)	地上画素寸法 12cm	15.95km ²	埼玉県宮代町助言 C0164	株式会社パスコ	H23.5.9 H24.3.23
埼玉県	蕨市 一部	固定資産	数値撮影(デジタル)	地上画素寸法 6.7cm	5.1km ²	埼玉県蕨市助言 C0050	株式会社パスコ	H23.5.11 H24.3.23
埼玉県	川島町 全域	都市計画	数値図化 地形図等成果の座標補正	2500 2500	41.72km ² 41.72km ²	埼玉県川島町助言 C0026	東日本総合計画株式会社	H23.5.13 H23.12.28
埼玉県	上里町 全域	都市計画	修正測量	2500	29.21km ²	埼玉県上里町助言 C0043	株式会社パスコ	H23.5.13 H24.3.16
埼玉県	越生町 全域	固定資産	数値撮影(デジタル)	地上画素寸法 16cm	40.44km ²	埼玉県越生町助言 C0149	株式会社パスコ	H23.5.17 H24.3.23
埼玉県	美里町 全域	総合計画	復旧測量(基準点) 基準点測量 基準点測量	1級 2級 3級	20点 10点 291点	埼玉県美里町助言 C0098	株式会社上武測地	H23.5.27 H24.3.21
埼玉県	さいたま市 一部	道路管理	基準点測量 基準点測量	3級 4級	32点 1608点	埼玉県さいたま市助言 C0078	株式会社コスミックサーベイ 一栄測量設計株式会社 株式会社フジ測地 株式会社宮原設計測量 浦和測量設計株式会社 株式会社GIS関東 タイヨー測地設計株式会社 株式会社彩都コンサルタント 株式会社アイテック 株式会社オールプロジェ	H23.6.1 H24.2.29
埼玉県	毛呂山町 全域	固定資産	数値撮影(デジタル)	地上画素寸法 16cm	34.03km ²	埼玉県毛呂山町助言 C0177	株式会社パスコ	H23.6.1 H24.3.16
埼玉県	日高市 一部	土地区画整理	復旧測量(基準点) 復旧測量(基準点) 復旧測量(基準点)	2級 3級 4級	3点 12点 190点	埼玉県日高市助言 C0131	株式会社八州	H23.6.2 H24.3.23
埼玉県	さいたま市 全域	都市計画	修正測量	1000	217.49km ²	埼玉県さいたま市助言 C0038	株式会社パスコ	H23.6.6 H24.3.23
埼玉県	坂戸市 全域	都市計画	修正測量	2500	40.97km ²	埼玉県坂戸市助言 C0074	株式会社ナカノアイシステム	H23.6.9 H24.3.15
埼玉県	幸手市 全域	固定資産	数値撮影(デジタル)	地上画素寸法 12cm	33.95km ²	埼玉県幸手市助言 C0079	株式会社パスコ	H23.6.21 H24.3.12
埼玉県	伊奈町 全域	固定資産	数値撮影(デジタル)	地上画素寸法 8cm	14.8km ²	埼玉県伊奈町助言 C0583	株式会社パスコ	H23.7.21 H24.3.23
埼玉県	加須市 全域	都市計画	修正測量 数値図化 数値図化 地形図等成果の座標補正 地形図等成果の座標補正	2500 1000 2500 2500 1000	4.8km ² 128.67km ² 128.67km ² 133.47km ² 133.47km ²	埼玉県加須市助言 C0105	株式会社パスコ	H23.7.22 H24.3.15
埼玉県	宮代町 全域	都市計画	地形図等成果の座標補正 修正測量	2500 2500	15.95km ² 15.95km ²	埼玉県宮代町助言 C0145	株式会社パスコ	H23.8.1 H24.2.29
埼玉県	草加市 全域	都市計画	数値撮影(デジタル) 数値図化	地上画素寸法 12cm 2500	27.42km ² 27.42km ²	埼玉県草加市助言 C0141	国際航業株式会社	H23.8.10 H24.3.31
埼玉県	上尾市 一部	土地区画整理	現地測量(数値地形図作成)	500	0.041km ²	上尾市原新町土地区画整理組合助言 C0120	昭和株式会社	H23.8.15 H24.3.23
埼玉県	さいたま市 一部	道路計画	復旧測量(基準点)	3級	1点	埼玉県さいたま市助言 C0166	株式会社中央測地	H23.8.18 H24.3.9
埼玉県	白岡町 一部	土地区画整理	基準点測量 基準点測量 基準点測量	1級 2級 3級	4点 4点 13点	埼玉県白岡町助言 C0134	昭和株式会社	H23.8.31 H24.3.16
埼玉県	越谷市 一部	土地区画整理	基準点測量 基準点測量	3級 4級	21点 200点	埼玉県越谷市助言 C0136	株式会社パスコ	H23.8.31 H24.3.23
埼玉県	吉川市 一部	土地区画整理	基準点測量 基準点測量 現地測量(数値地形図作成)	3級 4級 500	9点 115点 0.288km ²	鉄道建設・運輸施設整備支援機構国鉄精算事業東日本支社助言 C0139	ランドブレイン株式会社	H23.9.1 H24.3.31
埼玉県	羽生市 全域	固定資産	数値撮影(デジタル) 写真地図作成(デジタル オルソ)	地上画素寸法 16cm 1000	58.55km ² 58.55km ²	埼玉県羽生市助言 C0189	株式会社ナカノアイシステム	H23.9.1 H24.3.15
埼玉県	戸田市 一部	土地区画整理	基準点測量	4級	494点	埼玉県戸田市助言 C0204	株式会社彩都コンサルタント	H23.9.2 H24.3.30

関東地方

都道府県名	測量地域	測量目的	測量種別	縮尺・等級	事業量	測量計画機関(助言番号)	測量作業機関	実施時期
埼玉県	川越市 一部 熊谷市 全域 川口市 全域 行田市 全域 所沢市 全域 飯能市 一部 加須市 全域 本庄市 一部 東松山市 全域 春日部市 全域 狭山市 全域 羽生市 全域 鴻巣市 全域 深谷市 全域 上尾市 全域 草加市 全域 越谷市 全域 蕨市 全域 戸田市 全域 入間市 全域 朝霞市 全域 志木市 全域 和光市 全域 新座市 全域 桶川市 全域 久喜市 全域 北本市 全域 八潮市 全域 富士見市 全域 三郷市 全域	地盤変動調査	水準測量	1級	905km	埼玉県 助言 C0165	埼玉県測量設計業共同組合	H23.9.15 H24.3.23
埼玉県	志木市 一部	固定資産	数値撮影(デジタル)	地上画素寸法 8cm	9.06km ²	埼玉県志木市 助言 C0230	株式会社パスコ	H23.9.30 H24.3.26
埼玉県	深谷市 一部	地籍調査	復旧測量(基準点) 復旧測量(基準点)	1級 2級	3点 4点	埼玉県深谷市 助言 C0305	関東測量株式会社	H23.9.30 H24.3.23
埼玉県	さいたま市 一部	都市計画	基準点測量 復旧測量(基準点) 基準点測量 復旧測量(基準点)	1級 1級 2級 2級	1点 7点 2点 4点	埼玉県さいたま市 助言 C0223	株式会社GIS関東	H23.10.12 H24.3.26
埼玉県	さいたま市 一部	道路管理	基準点測量 基準点測量	3級 4級	33点 447点	埼玉県さいたま市 助言 C0286	カツミテクノ株式会社 塩川設計測量株式会社 株式会社中央測地 埼玉測量設計株式会社 株式会社彩都コンサルタント 株式会社GIS関東	H23.10.12 H24.3.26
埼玉県	白岡町 全域	固定資産	数値撮影(デジタル)	地上画素寸法 16cm	24.88km ²	埼玉県白岡町 助言 C0348	株式会社パスコ	H23.10.17 H24.2.29
埼玉県	蓮田市 全域	固定資産	数値撮影(デジタル)	地上画素寸法 12cm	27.27km ²	埼玉県蓮田市 助言 C0312	国際航業株式会社	H23.10.18 H24.3.31
埼玉県	滑川町 全域	都市計画	数値図化	2500	29.71km ²	埼玉県滑川町 助言 C0595	兼六測量設計株式会社	H23.10.18 H24.3.26
埼玉県	川越市 全域	固定資産	数値撮影(デジタル)	地上画素寸法 13cm	109.16km ²	埼玉県川越市 助言 C0243	株式会社パスコ	H23.10.24 H24.3.23
埼玉県	川口市 全域	固定資産	数値撮影(デジタル)	地上画素寸法 8cm	61.97km ²	埼玉県川口市 助言 C0377	太平洋航業株式会社	H23.10.25 H24.3.16
埼玉県	日高市 全域	固定資産	数値撮影(デジタル)	地上画素寸法 10cm	47.48km ²	埼玉県日高市 助言 C0419	朝日航洋株式会社	H23.10.28 H24.3.16
埼玉県	熊谷市 全域	固定資産	数値撮影(デジタル)	地上画素寸法 12cm	159.88km ²	埼玉県熊谷市 助言 C0323	株式会社パスコ	H23.11.1 H24.3.16
埼玉県	秩父市 一部	農地開発	基準点測量	4級	129点	埼玉県秩父農林振興センター 助言 C0232	有限会社セキタ測量事務所	H23.11.7 H24.3.30
埼玉県	皆野町 全域	固定資産	数値撮影(デジタル)	地上画素寸法 12cm	63.91km ²	埼玉県皆野町 助言 C0225	アジア航測株式会社	H23.11.14 H24.3.26
埼玉県	さいたま市 一部	道路管理	基準点測量 復旧測量(基準点) 基準点測量	3級 3級 4級	2点 5点 212点	埼玉県さいたま市 助言 C0405	一栄測量設計株式会社 株式会社宮原設計測量 株式会社アイテック	H23.11.16 H24.3.26
埼玉県	本庄市 全域	固定資産	カラー撮影(フィルム)	5000	89.74km ²	埼玉県本庄市 助言 C0337	国際航業株式会社	H23.11.18 H24.3.16
埼玉県	寄居町 全域	固定資産	カラー撮影(フィルム)	5000	64.17km ²	埼玉県寄居町 助言 C0339	国際航業株式会社	H23.11.18 H24.3.15
埼玉県	上里町 全域	固定資産	カラー撮影(フィルム)	5000	29.21km ²	埼玉県上里町 助言 C0338	国際航業株式会社	H23.11.22 H24.3.19
埼玉県	川島町 一部 桶川市 一部	河川管理	復旧測量(基準点)	2級 3級	28点 32点	関東地方整備局荒川上流河川事務所 助言 C0325	平和フィールド株式会社	H23.11.24 H24.3.31
埼玉県	北本市 一部 吉見町 一部		復旧測量(基準点)	2級	7.8km			
埼玉県	鴻巣市 一部 熊谷市 一部		水準測量					
埼玉県	熊谷市 一部 深谷市 一部	河川管理	復旧測量(基準点) 復旧測量(基準点) 水準測量	2級 3級 2級	20点 28点 16.292km	関東地方整備局荒川上流河川事務所 助言 C0326	株式会社福田量地	H23.11.24 H24.3.31
埼玉県	寄居町 一部							
埼玉県	坂戸市 全域	固定資産	数値撮影(デジタル) 写真地図作成(デジタル オルソ)	地上画素寸法 16cm 1000	40.97km ² 40.97km ²	埼玉県坂戸市 助言 C0367	株式会社ナカノアイシステム	H23.11.25 H24.2.14
埼玉県	越谷市 全域	総合計画	復旧測量(基準点) 復旧測量(基準点)	1級 2級	34点 113点	埼玉県越谷市 助言 C0389	株式会社パスコ	H23.11.28 H24.3.30
埼玉県	蕨市 全域	総合計画	復旧測量(基準点) 基準点測量 基準点測量 復旧測量(基準点)	2級 3級 4級 3級	24点 17点 49点 25点	埼玉県蕨市 助言 C0448	株式会社パスコ	H23.11.30 H24.3.10
埼玉県	春日部市 全域	固定資産	数値撮影(デジタル)	地上画素寸法 12cm	65.98km ²	埼玉県春日部市 助言 C0073	株式会社パスコ	H23.12.1 H24.3.16
埼玉県	和光市 全域	固定資産	数値撮影(デジタル)	地上画素寸法 7cm	11.04km ²	埼玉県和光市 助言 C0322	株式会社パスコ	H23.12.1 H24.3.31
埼玉県	さいたま市 一部	河川計画	基準点測量 復旧測量(基準点) 復旧測量(基準点) 基準点測量	1級 1級 3級 4級	2点 1点 10点 70点	埼玉県さいたま市 助言 C0347	カツミテクノ株式会社	H23.12.1 H24.3.30

関東地方

都道府県名	測量地域	測量目的	測量種別	縮尺・等級	事業量	測量計画機関(助言番号)	測量作業機関	実施時期
埼玉県	三芳町 全域	固定資産	数値撮影(デジタル)	地上画素寸法 20cm	15.3km ²	埼玉県三芳町 助言 C0349	株式会社パスコ	H23.12.1 H24.3.9
埼玉県	吉川市 全域	固定資産	数値撮影(デジタル)	地上画素寸法 12cm	31.62km ²	埼玉県吉川市 助言 C0382	国際航業株式会社	H23.12.6 H24.3.26
埼玉県	飯能市 一部	都市計画	復旧測量(基準点) 復旧測量(基準点) 復旧測量(基準点)	2級 街区三角点 街区多角点	33点 32点 132点	埼玉県飯能市 助言 C0501	株式会社八州	H23.12.7 H24.3.9
埼玉県	草加市 一部	固定資産	数値撮影(デジタル)	地上画素寸法 12cm	27.42km ²	埼玉県草加市 助言 C0422	国際航業株式会社	H23.12.8 H24.3.31
埼玉県	草加市 全域	総合計画	復旧測量(基準点) 復旧測量(基準点)	1級 3級	32点 127点	埼玉県草加市 助言 C0515	株式会社八州	H23.12.8 H24.3.30
埼玉県	さいたま市 全域	固定資産	数値撮影(デジタル)	地上画素寸法 12.8cm	217.49km ²	埼玉県さいたま市 助言 C0364	株式会社パスコ	H23.12.10 H24.2.28
埼玉県	さいたま市 一部	土地区画整理	基準点測量	4級	40点	埼玉県さいたま市 助言 C0374	日本測地設計株式会社	H23.12.15 H24.3.28
埼玉県	朝霞市 全域	固定資産	数値撮影(デジタル)	地上画素寸法 12cm	13.38km ²	埼玉県朝霞市 助言 C0383	朝日航洋株式会社	H23.12.15 H24.3.23
埼玉県	八潮市 全域	固定資産	数値撮影(デジタル)	地上画素寸法 12cm	18.03km ²	埼玉県八潮市 助言 C0433	朝日航洋株式会社	H23.12.16 H24.3.23
埼玉県	上尾市 一部	土地区画整理	基準点測量 基準点測量 復旧測量(基準点) 復旧測量(基準点)	1級 2級 3級 4級	6点 3点 9点 80点	上尾市原新町土地区画整理組合 助言 C0447	昭和株式会社	H23.12.19 H24.3.23
埼玉県	行田市 全域	固定資産	数値撮影(デジタル)	地上画素寸法 15cm	67.37km ²	埼玉県行田市 助言 C0411	朝日航洋株式会社	H23.12.20 H24.3.26
埼玉県	幸手市 全域	総合計画	基準点測量 復旧測量(基準点) 復旧測量(基準点) 復旧測量(基準点)	1級 1級 2級 3級	2点 35点 64点 438点	埼玉県幸手市 助言 C0453	株式会社パスコ	H23.12.22 H24.3.16
埼玉県	東松山市 全域	固定資産	数値撮影(デジタル)	地上画素寸法 13cm	65.33km ²	埼玉県東松山市 助言 C0410	朝日航洋株式会社	H23.12.25 H24.3.10
埼玉県	入間市 全域	固定資産	数値撮影(デジタル)	地上画素寸法 12.5cm	44.74km ²	埼玉県入間市 助言 C0420	朝日航洋株式会社	H23.12.25 H24.3.25
埼玉県	深谷市 全域	固定資産	数値撮影(デジタル) 写真地図作成(デジタルオルソ)	地上画素寸法 12cm 1000	138.41km ² 138.41km ²	埼玉県深谷市 助言 C0443	朝日航洋株式会社	H23.12.25 H24.6.30
埼玉県	川越市 全域	総合計画	復旧測量(基準点) 復旧測量(基準点) 復旧測量(基準点)	1級 2級 3級	43点 176点 15点	埼玉県川越市 助言 C0458	株式会社ミカミ・アイエヌジー	H23.12.27 H24.3.31
埼玉県	久喜市 全域	固定資産	数値撮影(デジタル)	地上画素寸法 10.8cm	82.4km ²	埼玉県久喜市 助言 C0485	株式会社パスコ	H23.12.28 H24.2.24
埼玉県	上尾市 全域	固定資産	数値撮影(デジタル)	地上画素寸法 16cm	45.55km ²	埼玉県上尾市 助言 C0407	株式会社パスコ	H23.12.29 H24.3.16
埼玉県	上里町 一部	土地改良	復旧測量(基準点)	3級	5点	埼玉県本庄農林振興センター 助言 C0474	井田起業株式会社	H24.1.5 H24.2.29
埼玉県	吉見町 一部	都市計画	基準点測量	3級	25点	埼玉県吉見町 助言 C0456	株式会社新日本エグザ	H24.1.10 H24.3.23
埼玉県	さいたま市 全域	都市計画	復旧測量(基準点)	1級	168点	埼玉県さいたま市 助言 C0527	株式会社GIS関東	H24.1.13 H24.3.28
埼玉県	戸田市 一部 和光市 一部	河川管理	復旧測量(基準点)	2級 3級	39点 47点	関東地方整備局荒川上流河川事務所 助言 C0496	株式会社大洋測量設計社	H24.1.16 H24.3.31
埼玉県	さいたま市 一部 朝霞市 一部		復旧測量(基準点)	2級	26.6km			
埼玉県	富士見市 一部 志木市 一部		水準測量					
埼玉県	上尾市 一部 川越市 一部							
埼玉県	桶川市 一部 川島町 一部							
埼玉県	北本市 一部 鴻巣市 一部							
埼玉県	熊谷市 一部 吉見町 一部							
埼玉県	坂戸市 一部 川越市 一部	河川管理	復旧測量(基準点) 復旧測量(基準点) 水準測量	2級 3級 2級	16点 44点 23.4km	関東地方整備局荒川上流河川事務所 助言 C0497	大和測量設計株式会社	H24.1.16 H24.3.31
埼玉県	さいたま市 一部	河川管理	水準測量	2級	129km105点	埼玉県さいたま市 助言 C0809	株式会社コスミックサーベイ 一栄測量設計株式会社 株式会社宮原設計測量	H24.1.16 H24.3.30
埼玉県	さいたま市 全域	地籍調査	復旧測量(基準点) 復旧測量(基準点) 復旧測量(基準点) 復旧測量(基準点) 復旧測量(基準点)	街区三角点 街区多角点 街区三角節点 街区多角節点 その他	204点 1349点 65点 1591点 8969点	国土交通省土地・建設産業局 地籍整備課・さいたま市 助言 C0664	株式会社新日	H24.1.24 H24.3.23

関東地方

都道府県名	測量地域	測量目的	測量種別	縮尺・等級	事業量	測量計画機関(助言番号)	測量作業機関	実施時期
埼玉県	春日部市 全域	地籍調査	復旧測量(基準点) 復旧測量(基準点) 復旧測量(基準点) 復旧測量(基準点) 復旧測量(基準点)	街区三角点 街区多角点 街区三角節点 街区多角節点 街区補助点	33点 463点 25点 359点 1752点	国土交通省土地・建設産業局 地籍整備課・春日部市 助言 C0665	株式会社新日	H24.1.24 H24.3.23
埼玉県	桶川市 全域	地籍調査	復旧測量(基準点) 復旧測量(基準点) 復旧測量(基準点) 復旧測量(基準点) 復旧測量(基準点)	街区三角点 街区多角点 街区三角節点 街区多角節点 街区補助点	8点 97点 1点 53点 479点	国土交通省土地・建設産業局 地籍整備課・桶川市 助言 C0666	株式会社新日	H24.1.24 H24.3.23
埼玉県	蓮田市 全域	地籍調査	復旧測量(基準点) 復旧測量(基準点) 復旧測量(基準点)	街区多角点 街区多角節点 街区補助点	72点 55点 399点	国土交通省土地・建設産業局 地籍整備課・蓮田市 助言 C0667	株式会社新日	H24.1.24 H24.3.23
埼玉県	吉川市 全域	地籍調査	復旧測量(基準点) 復旧測量(基準点) 復旧測量(基準点)	街区多角点 街区多角節点 街区補助点	8点 39点 115点	国土交通省土地・建設産業局 地籍整備課・吉川市 助言 C0669	株式会社新日	H24.1.24 H24.3.23
埼玉県	伊奈町 全域	地籍調査	復旧測量(基準点) 復旧測量(基準点) 復旧測量(基準点) 復旧測量(基準点) 復旧測量(基準点)	街区三角点 街区多角点 街区三角節点 街区多角節点 街区補助点	7点 36点 7点 16点 221点	国土交通省土地・建設産業局 地籍整備課・伊奈町 助言 C0670	株式会社新日	H24.1.24 H24.3.23
埼玉県	宮代町 全域	地籍調査	復旧測量(基準点) 復旧測量(基準点) 復旧測量(基準点) 復旧測量(基準点)	街区三角点 街区多角点 街区多角節点 街区補助点	3点 25点 44点 282点	国土交通省土地・建設産業局 地籍整備課・宮代町 助言 C0672	株式会社新日	H24.1.24 H24.3.23
埼玉県	白岡町 全域	地籍調査	復旧測量(基準点) 復旧測量(基準点) 復旧測量(基準点) 復旧測量(基準点) 復旧測量(基準点)	街区三角点 街区多角点 街区三角節点 街区多角節点 街区補助点	19点 96点 13点 25点 251点	国土交通省土地・建設産業局 地籍整備課・白岡町 助言 C0674	株式会社新日	H24.1.24 H24.3.23
埼玉県	杉戸町 全域	地籍調査	復旧測量(基準点) 復旧測量(基準点) 復旧測量(基準点) 復旧測量(基準点)	街区三角点 街区多角点 街区多角節点 街区補助点	5点 42点 24点 118点	国土交通省土地・建設産業局 地籍整備課・杉戸町 助言 C0676	株式会社新日	H24.1.24 H24.3.23
埼玉県	松伏町 全域	地籍調査	復旧測量(基準点) 復旧測量(基準点) 復旧測量(基準点) 復旧測量(基準点)	街区三角点 街区多角点 街区多角節点 街区補助点	5点 27点 32点 56点	国土交通省土地・建設産業局 地籍整備課・松伏町 助言 C0677	株式会社新日	H24.1.24 H24.3.23
埼玉県	川越市 全域	地籍調査	復旧測量(基準点) 復旧測量(基準点) 復旧測量(基準点) 復旧測量(基準点) 復旧測量(基準点)	街区三角点 街区多角点 街区三角節点 街区多角節点 街区補助点	102点 302点 91点 643点 1765点	国土交通省土地・建設産業局 地籍整備課・川越市 助言 C0610	株式会社高崎	H24.1.26 H24.3.23
埼玉県	熊谷市 全域	地籍調査	復旧測量(基準点) 復旧測量(基準点) 復旧測量(基準点) 復旧測量(基準点) 復旧測量(基準点)	街区三角点 街区多角点 街区三角節点 街区多角節点 街区補助点	90点 366点 60点 484点 994点	国土交通省土地・建設産業局 地籍整備課・熊谷市 助言 C0679	株式会社高崎	H24.1.26 H24.3.23

関東地方

都道府県名	測量地域	測量目的	測量種別	縮尺・等級	事業量	測量計画機関(助言番号)	測量作業機関	実施時期
埼玉県	行田市 全域	地籍調査	復旧測量(基準点) 復旧測量(基準点) 復旧測量(基準点) 復旧測量(基準点)	街区三角点 街区多角点 街区多角節点 街区補助点	23点 187点 56点 663点	国土交通省土地・建設産業局 地籍整備課・行田市 助言 C0680	株式会社高崎	H24.1.26 H24.3.23
埼玉県	秩父市 全域	地籍調査	復旧測量(基準点) 復旧測量(基準点) 復旧測量(基準点) 復旧測量(基準点) 復旧測量(基準点)	街区三角点 街区多角点 街区三角節点 街区多角節点 街区補助点	21点 99点 19点 317点 541点	国土交通省土地・建設産業局 地籍整備課・秩父市 助言 C0681	株式会社高崎	H24.1.26 H24.3.23
埼玉県	加須市 全域	地籍調査	復旧測量(基準点) 復旧測量(基準点) 復旧測量(基準点) 復旧測量(基準点)	街区三角点 街区多角点 街区多角節点 街区補助点	11点 104点 38点 388点	国土交通省土地・建設産業局 地籍整備課・埼玉県加須市 助言 C0683	株式会社高崎	H24.1.26 H24.3.23
埼玉県	本庄市 全域	地籍調査	復旧測量(基準点) 復旧測量(基準点) 復旧測量(基準点) 復旧測量(基準点) 復旧測量(基準点)	街区三角点 街区多角点 街区三角節点 街区多角節点 街区補助点	16点 152点 12点 63点 619点	国土交通省土地・建設産業局 地籍整備課・本庄市 助言 C0686	株式会社高崎	H24.1.26 H24.3.23
埼玉県	東松山市 全域	地籍調査	復旧測量(基準点)	街区補助点	607点	国土交通省土地・建設産業局 地籍整備課・埼玉県東松山市 助言 C0687	株式会社高崎	H24.1.26 H24.3.23
埼玉県	狭山市 全域	地籍調査	復旧測量(基準点) 復旧測量(基準点) 復旧測量(基準点) 復旧測量(基準点) 復旧測量(基準点)	街区三角点 街区多角点 街区三角節点 街区多角節点 街区補助点	9点 190点 9点 196点 393点	国土交通省土地・建設産業局 地籍整備課・狭山市 助言 C0690	株式会社高崎	H24.1.26 H24.3.23
埼玉県	羽生市 全域	地籍調査	復旧測量(基準点) 復旧測量(基準点) 復旧測量(基準点) 復旧測量(基準点)	街区三角点 街区多角点 街区多角節点 街区補助点	9点 97点 23点 286点	国土交通省土地・建設産業局 地籍整備課・羽生市 助言 C0694	株式会社高崎	H24.1.26 H24.3.23
埼玉県	鴻巣市 全域	地籍調査	復旧測量(基準点) 復旧測量(基準点) 復旧測量(基準点) 復旧測量(基準点) 復旧測量(基準点)	街区三角点 街区多角点 街区三角節点 街区多角節点 街区補助点	4点 197点 2点 78点 1050点	国土交通省土地・建設産業局 地籍整備課・鴻巣市 助言 C0696	株式会社高崎	H24.1.26 H24.3.23
埼玉県	深谷市 全域	地籍調査	復旧測量(基準点) 復旧測量(基準点) 復旧測量(基準点) 復旧測量(基準点) 復旧測量(基準点)	街区三角点 街区多角点 街区三角節点 街区多角節点 街区補助点	40点 296点 5点 124点 748点	国土交通省土地・建設産業局 地籍整備課・深谷市 助言 C0698	株式会社高崎	H24.1.26 H24.3.23
埼玉県	入間市 全域	地籍調査	復旧測量(基準点) 復旧測量(基準点) 復旧測量(基準点) 復旧測量(基準点) 復旧測量(基準点)	街区三角点 街区多角点 街区三角節点 街区多角節点 街区補助点	7点 88点 5点 134点 152点	国土交通省土地・建設産業局 地籍整備課・入間市 助言 C0700	株式会社高崎	H24.1.26 H24.3.23
埼玉県	久喜市 全域	地籍調査	復旧測量(基準点) 復旧測量(基準点) 復旧測量(基準点) 復旧測量(基準点) 復旧測量(基準点)	街区三角点 街区多角点 街区三角節点 街区多角節点 街区補助点	10点 148点 8点 42点 511点	国土交通省土地・建設産業局 地籍整備課・久喜市 助言 C0703	株式会社高崎	H24.1.26 H24.3.23

関東地方

都道府県名	測量地域	測量目的	測量種別	縮尺・等級	事業量	測量計画機関(助言番号)	測量作業機関	実施時期
埼玉県	北本市 全域	地籍調査	復旧測量(基準点) 復旧測量(基準点) 復旧測量(基準点) 復旧測量(基準点) 復旧測量(基準点)	街区三角点 街区多角点 街区三角節点 街区多角節点 街区補助点	4点 103点 1点 73点 596点	国土交通省土地・建設産業局 地籍整備課・埼玉県北本市 助言 C0704	株式会社高崎	H24.1.26 H24.3.23
埼玉県	坂戸市 全域	地籍調査	復旧測量(基準点) 復旧測量(基準点) 復旧測量(基準点) 復旧測量(基準点) 復旧測量(基準点)	街区三角点 街区多角点 街区三角節点 街区多角節点 街区補助点	7点 72点 5点 111点 317点	国土交通省土地・建設産業局 地籍整備課・埼玉県坂戸市 助言 C0705	株式会社高崎	H24.1.26 H24.3.23
埼玉県	鶴ヶ島市 全域	地籍調査	復旧測量(基準点) 復旧測量(基準点) 復旧測量(基準点) 復旧測量(基準点) 復旧測量(基準点)	街区三角点 街区多角点 街区三角節点 街区多角節点 街区補助点	2点 18点 2点 2点 40点	国土交通省土地・建設産業局 地籍整備課・埼玉県鶴ヶ島市 助言 C0706	株式会社高崎	H24.1.26 H24.3.23
埼玉県	日高市 全域	地籍調査	復旧測量(基準点) 復旧測量(基準点) 復旧測量(基準点) 復旧測量(基準点) 復旧測量(基準点)	街区三角点 街区多角点 街区三角節点 街区多角節点 街区補助点	13点 37点 13点 52点 200点	国土交通省土地・建設産業局 地籍整備課・日高市 助言 C0707	株式会社高崎	H24.1.26 H24.3.23
埼玉県	小川町 全域	地籍調査	復旧測量(基準点) 復旧測量(基準点) 復旧測量(基準点) 復旧測量(基準点) 復旧測量(基準点)	街区三角点 街区多角点 街区三角節点 街区多角節点 街区補助点	7点 39点 6点 40点 197点	国土交通省土地・建設産業局 地籍整備課・埼玉県小川町 助言 C0708	株式会社高崎	H24.1.26 H24.3.23
埼玉県	鳩山町 全域	地籍調査	復旧測量(基準点) 復旧測量(基準点) 復旧測量(基準点) 復旧測量(基準点) 復旧測量(基準点)	街区三角点 街区多角点 街区三角節点 街区多角節点 街区補助点	6点 23点 6点 60点 83点	国土交通省土地・建設産業局 地籍整備課・埼玉県鳩山町 助言 C0709	株式会社高崎	H24.1.26 H24.3.23
埼玉県	寄居町 全域	地籍調査	復旧測量(基準点)	街区補助点	209点	国土交通省土地・建設産業局 地籍整備課・寄居町 助言 C0710	株式会社高崎	H24.1.26 H24.3.23
埼玉県	川口市 全域	地籍調査	復旧測量(基準点) 復旧測量(基準点) 復旧測量(基準点) 復旧測量(基準点)	街区三角点 街区多角点 街区多角節点 街区補助点	148点 1015点 1367点 3988点	国土交通省土地・建設産業局 地籍整備課・川口市 助言 C0711	株式会社オオバ	H24.1.30 H24.3.23
埼玉県	所沢市 全域	地籍調査	復旧測量(基準点) 復旧測量(基準点) 復旧測量(基準点) 復旧測量(基準点)	街区三角点 街区多角点 街区多角節点 街区補助点	73点 443点 286点 2017点	国土交通省土地・建設産業局 地籍整備課・所沢市 助言 C0712	株式会社オオバ	H24.1.30 H24.3.23
埼玉県	草加市 全域	地籍調査	復旧測量(基準点) 復旧測量(基準点)	街区三角点 街区補助点	27点 1399点	国土交通省土地・建設産業局 地籍整備課・草加市 助言 C0713	株式会社オオバ	H24.1.30 H24.3.23
埼玉県	戸田市 全域	地籍調査	復旧測量(基準点) 復旧測量(基準点) 復旧測量(基準点)	街区多角点 街区多角節点 街区補助点	11点 25点 500点	国土交通省土地・建設産業局 地籍整備課・戸田市 助言 C0714	株式会社オオバ	H24.1.30 H24.3.23
埼玉県	朝霞市 全域	地籍調査	復旧測量(基準点) 復旧測量(基準点) 復旧測量(基準点) 復旧測量(基準点)	街区三角点 街区多角点 街区多角節点 街区補助点	23点 133点 431点 596点	国土交通省土地・建設産業局 地籍整備課・朝霞市 助言 C0715	株式会社オオバ	H24.1.30 H24.3.23

関東地方

都道府県名	測量地域	測量目的	測量種別	縮尺・等級	事業量	測量計画機関(助言番号)	測量作業機関	実施時期
埼玉県	志木市 全域	地籍調査	復旧測量(基準点) 復旧測量(基準点) 復旧測量(基準点) 復旧測量(基準点)	街区三角点 街区多角点 街区多角節点 街区補助点	27点 88点 157点 257点	国土交通省土地・建設産業局 地籍整備課・埼玉県志木市 助言 C0716	株式会社オオバ	H24.1.30 H24.3.23
埼玉県	和光市 全域	地籍調査	復旧測量(基準点) 復旧測量(基準点) 復旧測量(基準点)	街区多角点 街区多角節点 街区補助点	23点 76点 450点	国土交通省土地・建設産業局 地籍整備課・和光市 助言 C0717	株式会社オオバ	H24.1.30 H24.3.23
埼玉県	新座市 全域	地籍調査	復旧測量(基準点) 復旧測量(基準点) 復旧測量(基準点) 復旧測量(基準点)	街区三角点 街区多角点 街区多角節点 街区補助点	8点 227点 217点 1370点	国土交通省土地・建設産業局 地籍整備課・新座市 助言 C0718	株式会社オオバ	H24.1.30 H24.3.23
埼玉県	八潮市 全域	地籍調査	復旧測量(基準点) 復旧測量(基準点) 復旧測量(基準点) 復旧測量(基準点)	街区三角点 街区多角点 街区多角節点 街区補助点	27点 173点 105点 684点	国土交通省土地・建設産業局 地籍整備課・埼玉県八潮市 助言 C0719	株式会社オオバ	H24.1.30 H24.3.23
埼玉県	富士見市 全域	地籍調査	復旧測量(基準点) 復旧測量(基準点) 復旧測量(基準点) 復旧測量(基準点)	街区三角点 街区多角点 街区多角節点 街区補助点	3点 145点 408点 440点	国土交通省土地・建設産業局 地籍整備課・埼玉県富士見市 助言 C0720	株式会社オオバ	H24.1.30 H24.3.23
埼玉県	ふじみ野市 全域	地籍調査	復旧測量(基準点) 復旧測量(基準点) 復旧測量(基準点) 復旧測量(基準点) 復旧測量(基準点)	街区三角点 街区多角点 街区三角節点 街区多角節点 街区補助点	7点 103点 5点 152点 339点	国土交通省土地・建設産業局 地籍整備課・埼玉県ふじみ野市 助言 C0721	株式会社オオバ	H24.1.30 H24.3.23
埼玉県	鳩山町 一部 東松山市 一部	河川管理	復旧測量(基準点)	2級	11点	関東地方整備局荒川上流河川事務所 助言 C0548	高瀬測量設計株式会社	H24.2.1 H24.3.31
埼玉県	坂戸市 一部 毛呂山町 一部		復旧測量(基準点)	2級	56.6km			
埼玉県	吉見町 一部 川島町 一部		水準測量					
埼玉県	日高市 一部	総合計画	復旧測量(基準点) 復旧測量(基準点) 復旧測量(基準点) 復旧測量(基準点)	1級 2級 3級	3点 1点 14点	埼玉県日高市 助言 C0549	株式会社ミカミ・アイエヌジー	H24.2.1 H24.3.30
埼玉県	さいたま市 全域	都市計画	復旧測量(基準点)	2級	200点	埼玉県さいたま市 助言 C0587	株式会社中央測地	H24.2.2 H24.3.28
埼玉県	上尾市 一部	道路管理	復旧測量(基準点)	2級	4点	埼玉県上尾市 助言 C0615	昭和株式会社	H24.2.20 H24.3.20
埼玉県	熊谷市 一部	農地開発	復旧測量(基準点) 復旧測量(基準点)	3級 4級	16点 140点	埼玉県大里農林振興センター 助言 C0616	株式会社富士測量	H24.2.22 H24.2.29
埼玉県	久喜市 一部	道路管理	基準点測量 基準点測量	1級 2級	6点 7点	埼玉県久喜市 助言 C0659	昭和株式会社	H24.2.22 H24.3.30
埼玉県	川越市 一部	総合計画	復旧測量(基準点)	3級	3点	埼玉県川越市 助言 C0792	株式会社ミカミ・アイエヌジー	H24.3.5 H24.3.30
埼玉県	所沢市 一部	道路計画	復旧測量(基準点)	1級	1点	埼玉県所沢市 助言 C0832	S&R設計事務所	H24.3.9 H24.4.26
埼玉県	上尾市 一部	土地区画整理	復旧測量(基準点) 復旧測量(基準点)	3級 4級	2点 30点	埼玉県上尾市 助言 C0008	共和コンサルタント株式会社	H24.4.16 H24.4.27
埼玉県	熊谷市 一部	総合計画	基準点測量 復旧測量(基準点)	2級 2級	2点 5点	埼玉県熊谷市 助言 C0122	有限会社渡測	H24.4.18 H24.7.31
埼玉県	深谷市 一部	土地区画整理	復旧測量(基準点) 復旧測量(基準点)	3級 4級	5点 63点	埼玉県深谷市 助言 C0010	昭和株式会社	H24.5.1 H24.7.20
埼玉県	杉戸町 一部 宮代町 一部 幸手市 一部 久喜市 一部 春日部市 一部	河川計画	数値撮影(デジタル) 数値図化	地上画素寸法 8cm 500	16km ² 2.78km ²	埼玉県総合治水事務所 助言 C0052	中日本航空株式会社	H24.5.9 H25.7.31
埼玉県	本庄市 一部	河川計画	数値撮影(デジタル) 数値図化 水準測量	地上画素寸法 7cm 500 簡級	7km ² 0.95km ² 9.8km	埼玉県本庄県土整備事務所 助言 C0066	国際航業株式会社	H24.5.9 H24.7.31
埼玉県	松伏町 一部 越谷市 一部 春日部市 一部	河川計画	数値撮影(デジタル) 数値図化	地上画素寸法 8cm 500	11km ² 2.5km ²	埼玉県総合治水事務所 助言 C0097	大輝測量株式会社	H24.5.9 H24.7.31

関東地方

都道府県名	測量地域	測量目的	測量種別	縮尺・等級	事業量	測量計画機関(助言番号)	測量作業機関	実施時期
埼玉県	狭山市 一部	道路管理	復旧測量(基準点) 復旧測量(基準点) 復旧測量(基準点)	1級 2級 3級	121点 100点 212点	埼玉県狭山市 助言 C0120	朝日航洋株式会社	H24.5.30 H25.3.29
埼玉県	久喜市 全域	道路計画	復旧測量(基準点) 復旧測量(基準点)	1級 1級	22点 72点	埼玉県久喜市 助言 C0072	株式会社塩崎テクノブレイン	H24.6.11 H24.11.30
埼玉県	坂戸市 全域	基準点管理	復旧測量(基準点) 復旧測量(基準点) 復旧測量(基準点)	1級 2級 3級	35点 62点 339点	埼玉県坂戸市 助言 C0133	兼六測量設計株式会社	H24.6.13 H24.8.31
埼玉県	加須市 一部	土地区画整理	復旧測量(基準点) 復旧測量(基準点) 復旧測量(基準点)	街区三角点 街区多角点 4級	2点 6点 123点	埼玉県加須市 助言 C0109	昭和株式会社	H24.6.14 H24.8.31
埼玉県	春日部市 全域	基準点管理	復旧測量(基準点) 復旧測量(基準点) 基準点測量 復旧測量(基準点)	1級 2級 2級 3級	65点 6点 96点 58点	埼玉県春日部市 助言 C0202	株式会社アタル開発	H24.6.22 H25.2.28
埼玉県	ふじみ野市 一部	土地区画整理	復旧測量(基準点)	4級	82点	ふじみ野市駒林土地区画整理 組合 助言 C0126	東日本総合計画株式会社	H24.7.2 H24.7.12
埼玉県	毛呂山町 一部	都市計画	修正測量	2500	0.2km ²	埼玉県毛呂山町 助言 C0185	東日本総合計画株式会社	H24.7.5 H24.10.31
埼玉県	入間市 全域	その他	復旧測量(基準点) 復旧測量(基準点) 復旧測量(基準点) 復旧測量(基準点)	1級 2級 3級 4級	107点 175点 22点 426点	埼玉県入間市 助言 C0242	株式会社大成	H24.7.6 H24.11.30
埼玉県	新座市 一部	土地区画整理	基準点測量 基準点測量 基準点測量 現地測量(数値地形図作成)	3級 4級 4級 500	3点 13点 26点 1点	新座市栄・池田土地区画整理 組合 助言 C0154	共和コンサルタント株式会社	H24.7.10 H25.3.31
埼玉県	松伏町 一部	都市計画	基準点測量 復旧測量(基準点) 復旧測量(基準点)	1級 1級 街区三角点	13点 2点 2点	埼玉県松伏町 助言 C0214	昭和株式会社	H24.7.30 H24.11.30
埼玉県	さいたま市 全域	都市計画	復旧測量(基準点) 復旧測量(基準点) 復旧測量(基準点) 復旧測量(基準点) 復旧測量(基準点)	街区三角点 3級 街区多角点 4級 簡級	195点 2307点 1299点 22点 16688点	埼玉県さいたま市 助言 C0285	株式会社GIS関東	H24.8.1 H25.2.28
埼玉県	深谷市 一部	その他	復旧測量(基準点) 復旧測量(基準点)	1級 2級	63点 50点	埼玉県深谷市 助言 C0234	昭和株式会社	H24.8.20 H24.10.31
埼玉県	羽生市 一部	その他	復旧測量(基準点)	4級	408点	関東地方整備局利根川上流河川事務所 助言 C0272	技研測量設計株式会社 株式会社石川綜合設計 平和フィールド株式会社 株式会社地測設計	H24.9.1 H25.2.14
埼玉県	さいたま市 一部	その他	復旧測量(基準点) 基準点測量 現地測量(数値地形図作成)	3級 4級 500	11点 91点 2点	さいたま市三室南宿土地区画 整理組合 助言 C0377	福岡都市技術株式会社	H24.9.18 H24.11.30
埼玉県	行田市 一部	その他	基準点測量 復旧測量(基準点) 復旧測量(基準点) 復旧測量(基準点) 基準点測量	4級 1級 2級 3級	49点 1点 4点 12点	埼玉県加須農林振興センター 助言 C0344	株式会社富士測量	H24.10.1 H24.12.28
埼玉県	寄居町 一部	総合計画	復旧測量(基準点)	3級	1点	埼玉県寄居町 助言 C0384	高橋測量設計株式会社	H24.10.1 H25.1.31
埼玉県	さいたま市 一部	都市計画	基準点測量	3級	13点	埼玉県さいたま市 助言 C0666	株式会社コスミックサーベイ	H24.10.1 H25.3.31
埼玉県	寄居町 一部	基準点管理	復旧測量(基準点)	3級	1点	埼玉県寄居町 助言 C0423	国際航業株式会社	H24.10.24 H24.11.30
埼玉県	加須市 一部	その他	復旧測量(基準点)	2級 3級	12点 29点	関東地方整備局利根川上流河川事務所 助言 C0448	株式会社新日本エグザ	H24.11.5 H25.1.25
群馬県	板倉町 一部							
茨城県	古河市 一部							
栃木県	野木町 一部 栃木市 一部							

関東地方

都道府県名	測量地域	測量目的	測量種別	縮尺・等級	事業量	測量計画機関(助言番号)	測量作業機関	実施時期
埼玉県	神川町 全域	基準点管理	復旧測量(基準点) 復旧測量(基準点) 復旧測量(基準点) 復旧測量(基準点)	2級 地籍図根三角点 3級 3級節点	19点 9点 174点 8点	埼玉県神川町 助言 C0498	株式会社協同測地開発	H24.11.7 H25.1.31
埼玉県	川島町 全域	地籍調査	復旧測量(基準点) 復旧測量(基準点) 復旧測量(基準点)	1級 2級 3級	37点 11点 186点	埼玉県川島町 助言 C0600	株式会社ミカミ・アイエヌジー	H24.12.19 H25.3.22
埼玉県	所沢市 全域	固定資産	数値撮影(デジタル)	地上画素寸法 13cm	71.99km ²	埼玉県所沢市 助言 C0518	朝日航洋株式会社	H24.12.20 H25.2.8
埼玉県	さいたま市 一部	都市計画	基準点測量	2級	1点	埼玉県さいたま市 助言 C0671	株式会社彩都コンサルタント	H25.2.5 H25.3.29
千葉県	我孫子市 一部	土地区画整理	復旧測量(基準点) 基準点測量 基準点測量 現地測量(数値地形図作成)	1級 3級 4級 500	3点 6点 79点 5点	千葉県我孫子市 助言 C0315	昭和株式会社	H15.12.1 H22.3.31
千葉県	我孫子市 一部	土地区画整理	基準点測量 現地測量(数値地形図作成)	4級 500	33点 3点	千葉県我孫子市 助言 C0278	昭和株式会社	H16.11.1 H22.3.31
千葉県	松戸市 一部	土地区画整理	基準点測量 基準点測量 基準点測量 現地測量(数値地形図作成)	2級 3級 4級 500	5点 19点 245点 0.4km ²	松戸市紙敷土地区画整理組合 助言 C0408	昭和株式会社	H19.1.22 H20.3.31
千葉県	いすみ市 一部	土地改良	基準点測量 基準点測量	1級 3級	2点 35点	千葉県夷隅農林振興センター 助言 C0571	磯野測量株式会社 ふさ測量株式会社 伸一測量設計株式会社	H21.12.25 H22.3.25
千葉県	流山市 一部	地籍調査	基準点測量	地籍図根多角点	41点	千葉県流山市 助言 C0340	有限会社山栄測量設計	H22.7.22 H23.3.25
千葉県	成田市 一部	都市計画	修正測量	2500	125.09km ²	千葉県成田市 助言 C0359	京葉測量株式会社	H22.12.1 H24.3.15
千葉県	旭市 一部	農地開発	基準点測量 基準点測量 基準点測量	1級 3級 4級	6点 37点 138点	千葉県海戸農林振興センター 助言 C0416	株式会社みすぎ測量設計 富士測量株式会社 株式会社総合開発	H23.3.2 H23.8.31
千葉県	市川市 全域	都市計画	修正測量	2500	56.39km ²	千葉県市川市 助言 C0025	株式会社パスコ	H23.4.21 H24.3.23
千葉県	八千代市 全域	都市計画	修正測量 地形図等成果の座標補正	2500 2500	51.27km ² 51.27km ²	千葉県八千代市 助言 C0028	三和航測株式会社	H23.4.25 H24.3.23
千葉県	八街市 一部	土地区画整理	基準点測量 基準点測量 基準点測量 基準点測量	1級 2級 3級 4級	4点 3点 3点 39点	千葉県八街市 助言 C0097	株式会社アールエス測量	H23.5.20 H24.3.23
千葉県	船橋市 一部	都市計画	修正測量	2500	85.64km ²	千葉県船橋市 助言 C0052	アジア航測株式会社	H23.5.24 H24.3.30
千葉県	一宮町 全域	その他	基準点測量	3級	100点	千葉県一宮町 助言 C0030	株式会社コーケン	H23.5.31 H24.3.25
千葉県	印西市 全域	都市計画	数値図化 数値図化 修正測量 修正測量 復旧測量(基準点) 復旧測量(基準点)	500 2500 500 2500 500 2500	70.29km ² 70.29km ² 53.51km ² 53.51km ² 123.8km ² 123.8km ²	千葉県印西市 助言 C0077	株式会社パスコ	H23.6.2 H24.3.25
千葉県	袖ヶ浦市 一部	土地改良	基準点測量 基準点測量 基準点測量	2級 3級 4級	2点 16点 256点	千葉県袖ヶ浦市 助言 C0123	株式会社エヌ・エー・エン ジニアリング	H23.6.23 H24.1.31
千葉県	流山市 一部	道路管理	基準点測量	地籍図根多角点	130点	千葉県流山市 助言 C0044	株式会社本州	H23.6.27 H24.3.25
千葉県	茂原市 全域	都市計画	数値図化 既成図数値化 既成図数値化 修正測量	2500 2500 500 2500	100.01km ² 100.01km ² 100.01km ² 100.01km ²	千葉県茂原市 助言 C0104	京葉測量株式会社	H23.6.27 H24.3.16
千葉県	富里市 全域	都市計画	修正測量	2500	53.91km ²	千葉県富里市 助言 C0156	株式会社パスコ	H23.7.30 H24.3.23
千葉県	市原市 一部	農地開発	基準点測量 基準点測量 復旧測量(基準点) 復旧測量(基準点)	3級 4級 1級 3級	27点 137点 6点 16点	千葉県農業事務所 助言 C0072	千葉県土地改良事業団 体連合会	H23.8.1 H24.3.25
千葉県	四街道市 全域	都市計画	修正測量	2500	34.7km ²	千葉県四街道市 助言 C0129	三和航測株式会社	H23.8.4 H24.3.23
千葉県	佐倉市 全域	都市計画	修正測量	2500	103.59km ²	千葉県佐倉市 助言 C0132	株式会社パスコ	H23.8.8 H24.3.23
千葉県	柏市 全域	都市計画	空中三角測量 修正測量	1000 2500	114.9km ² 114.9km ²	千葉県柏市 助言 C0125	国際航業株式会社	H23.8.15 H24.3.16
千葉県	船橋市 一部	下水道計画	カラー撮影(フィルム) 空中三角測量 水準測量 数値図化	4000 500 簡級 500	0.241km ² 4点 3.4km 0.241km ²	千葉県船橋市 助言 C0173	アジア航測株式会社	H23.8.27 H24.1.23

関東地方

都道府県名	測量地域	測量目的	測量種別	縮尺・等級	事業量	測量計画機関(助言番号)	測量作業機関	実施時期
千葉県	銚子市 一部 市川市 全域 船橋市 全域 松戸市 全域 野田市 全域 茂原市 全域 成田市 一部 佐倉市 全域 東金市 全域 旭市 一部 習志野市 全域 柏市 全域 勝浦市 一部 市原市 全域 流山市 全域 八千代市 全域 我孫子市 全域 鎌ヶ谷市 全域 君津市 一部 浦安市 全域 四街道市 全域 袖ヶ浦市 一部 八街市 全域 印西市 全域 白井市 全域 富里市 全域 匝瑳市 一部 山武市 全域 いすみ市 一部 大網白里市 全域	地盤変動調査	水準測量	1級	1859km	千葉県 助言 C0171	株式会社八州 株式会社中庭測量コン サルタント 国際測地株式会社 昭和株式会社 株式会社コーケン	H23.10.15 H24.5.31
千葉県	南房総市 全域	固定資産	数値撮影(デジタル) 写真地図作成(デジタル オルソ)	地上画素寸法 15cm 1000	230.22km ² 230.22km ²	千葉県南房総市 助言 C0250	朝日航洋株式会社	H23.10.20 H24.3.21
千葉県	市原市 全域	固定資産	数値撮影(デジタル)	地上画素寸法 13cm	368.2km ²	千葉県市原市 助言 C0313	株式会社パスコ	H23.10.25 H24.3.23
千葉県	八千代市 全域	固定資産	数値撮影(デジタル) 写真地図作成(デジタル オルソ)	地上画素寸法 12cm 1000	51.27km ² 51.27km ²	千葉県八千代市 助言 C0301	朝日航洋株式会社	H23.10.29 H24.3.26
千葉県	松戸市 全域	固定資産	数値撮影(デジタル) 写真地図作成(デジタル オルソ)	地上画素寸法 12cm 1000	61.33km ² 61.33km ²	千葉県松戸市 助言 C0414	朝日航洋株式会社	H23.11.3 H24.3.30
千葉県	旭市 全域	固定資産	数値撮影(デジタル)	地上画素寸法 12cm	129.91km ²	千葉県旭市 助言 C0249	国際航業株式会社	H23.11.9 H24.3.31
千葉県	栄町 一部	地籍調査	基準点測量	3級相当	11点	国土交通省土地・建設産業局 地籍整備課 助言 C0376	コーケン・サン・高木経常 測量共同企業体	H23.11.14 H24.2.7
千葉県	千葉市 全域	地盤変動調査	水準測量	1級	234km	千葉県千葉市 助言 C0835	株式会社八州	H23.11.15 H24.4.23
千葉県	一宮町 一部 茂原市 一部	砂防計画	数値図化	2500	17.57km ²	千葉県長生土木事務所 助言 C0359	国際航業株式会社	H23.11.16 H24.3.25
千葉県	睦沢町 一部							
千葉県	東金市 全域	固定資産	数値撮影(デジタル) 写真地図作成(デジタル オルソ)	地上画素寸法 12cm 1000	89.34km ² 89.34km ²	千葉県東金市 助言 C0413	朝日航洋株式会社	H23.11.17 H24.3.30
千葉県	市原市 一部	砂防計画	数値図化	2500	17.33km ²	千葉県市原土木事務所 助言 C0536	アジア航測株式会社	H23.11.25 H24.3.25
千葉県	君津市 全域	固定資産	数値撮影(デジタル)	地上画素寸法 20cm	318.83km ²	千葉県君津市 助言 C0282	株式会社パスコ	H23.12.1 H24.3.26
千葉県	千葉市 全域	固定資産	数値撮影(デジタル)	地上画素寸法 20cm	272.08km ²	千葉県千葉市 助言 C0330	株式会社パスコ	H23.12.1 H24.3.31
千葉県	横芝光町 全域	固定資産	数値撮影(デジタル)	地上画素寸法 20cm	66.91km ²	千葉県横芝光町 助言 C0366	株式会社パスコ	H23.12.1 H24.3.23
千葉県	成田市 全域	固定資産	数値撮影(デジタル)	地上画素寸法 20cm	213.84km ²	千葉県成田市 助言 C0430	株式会社パスコ	H23.12.1 H24.3.31
千葉県	船橋市 一部 我孫子市 一部	その他	復旧測量(基準点) 復旧測量(基準点) 復旧測量(基準点) 復旧測量(基準点) 復旧測量(基準点)	1級 2級 3級 街区三角点 街区多角点	2点 21点 3点 2点 119点	国土地理院 助言 C0563	国内・あびこ・西山測量 共同企業体	H23.12.2 H24.2.24
千葉県	習志野市 一部	その他	復旧測量(基準点) 復旧測量(基準点) 復旧測量(基準点)	1級 2級 3級	2点 18点 90点	国土地理院 助言 C0564	コーケン・サン・高木共同 企業体	H23.12.2 H24.2.13
千葉県	千葉市 一部	その他	復旧測量(基準点) 復旧測量(基準点)	2級 3級	7点 109点	国土地理院 助言 C0566	株式会社GIS関東	H23.12.2 H24.2.13
千葉県	浦安市 一部 市川市 一部	その他	復旧測量(基準点) 復旧測量(基準点) 復旧測量(基準点) 復旧測量(基準点) 復旧測量(基準点)	1級 2級 3級 街区三角点 街区多角点	2点 17点 4点 10点 129点	国土地理院 助言 C0569	株式会社八州	H23.12.2 H24.2.29
千葉県	浦安市 一部	その他	復旧測量(基準点) 復旧測量(基準点) 復旧測量(基準点) 復旧測量(基準点)	1級 3級 街区三角点 街区多角点	2点 9点 21点 111点	国土地理院 助言 C0570	株式会社オリス	H23.12.2 H24.2.16

関東地方

都道府県名	測量地域	測量目的	測量種別	縮尺・等級	事業量	測量計画機関(助言番号)	測量作業機関	実施時期
千葉県 茨城県	香取市 一部 鹿嶋市 一部	その他	復旧測量(基準点) 復旧測量(基準点) 復旧測量(基準点)	2級 街区三角点 街区多角点	16点 27点 72点	国土地理院 助言 C0574	株式会社南建設	H23.12.2 H24.3.7
千葉県	千葉市 一部	その他	復旧測量(基準点) 復旧測量(基準点) 復旧測量(基準点)	1級 2級 3級	3点 15点 73点	国土地理院 助言 C0565	株式会社大坪コンサルタント	H23.12.5 H24.2.2
千葉県	千葉市 一部	その他	復旧測量(基準点) 復旧測量(基準点)	2級 3級	13点 99点	国土地理院 助言 C0568	株式会社ポーソーテック	H23.12.5 H24.2.8
千葉県	千葉市 一部	その他	復旧測量(基準点) 復旧測量(基準点)	2級 3級	6点 125点	国土地理院 助言 C0567	コーケン・サン・高木経常 測量共同企業体	H23.12.9 H24.2.22
千葉県	我孫子市 全域	固定資産	数値撮影(デジタル)	地上画素寸法 14.4cm	43.19km ²	千葉県我孫子市 助言 C0280	朝日航洋株式会社	H23.12.10 H24.3.23
千葉県	四街道市 全域	固定資産	数値撮影(デジタル)	地上画素寸法 12cm	34.7km ²	千葉県四街道市 助言 C0360	アジア航測株式会社	H23.12.20 H24.3.23
千葉県	鎌ヶ谷市 全域	固定資産	数値撮影(デジタル)	地上画素寸法 15cm	21.11km ²	千葉県鎌ヶ谷市 助言 C0412	朝日航洋株式会社	H23.12.20 H24.3.31
千葉県	大網白里町 全域	固定資産	数値撮影(デジタル) 空中三角測	地上画素寸法 12cm 1000	58.06km ² 58.06km ²	千葉県大網白里町 助言 C0415	朝日航洋株式会社	H23.12.25 H24.3.23
千葉県	千葉市 一部	地籍調査	復旧測量(基準点)	2級	8点	千葉県千葉市 助言 C0813	空間情報サービス株式会社	H23.12.27 H24.3.30
千葉県	浦安市 全域	総合計画	カラー撮影(フィルム)	9000	16.98km ²	千葉県浦安市 助言 C0431	国際航業株式会社	H24.1.1 H24.3.31
千葉県	横芝光町 一部	河川計画	基準点測量	3級	13点	千葉県山武土木事務所 助言 C0802	空間情報サービス株式会社	H24.1.14 H24.3.25
千葉県	匝瑳市 一部	農地開発	復旧測量(基準点) 復旧測量(基準点)	1級 3級	1点 58点	千葉県海匝農業事務所 助言 C0481	千葉県土地改良事業団 体連合会	H24.1.15 H24.3.20
千葉県	千葉市 一部	都市計画	復旧測量(基準点)	街区多角点	1点	千葉県千葉市 助言 C0484	鈴木測量株式会社	H24.1.16 H24.1.30
千葉県	八街市 一部	下水道計画	基準点測量 基準点測量	1級 3級	1点 3点	千葉県八街市 助言 C0539	都亜測量設計株式会社	H24.1.19 H24.3.25
千葉県	市原市 全域	地籍調査	復旧測量(基準点) 復旧測量(基準点) 復旧測量(基準点) 復旧測量(基準点) 復旧測量(基準点) 復旧測量(基準点)	街区三角点 街区多角点 街区三角節点 街区多角節点 街区補助点	61点 454点 29点 454点 1209点	国土交通省土地・建設産業局 地籍整備課・市原市 助言 C0608	空間情報サービス株式会社	H24.1.27 H24.3.23
千葉県	千葉市 全域	地籍調査	復旧測量(基準点) 復旧測量(基準点) 復旧測量(基準点) 復旧測量(基準点) 復旧測量(基準点)	街区三角点 街区多角点 街区三角節点 街区多角節点 街区補助点	209点 1864点 58点 1976点 4711点	国土交通省土地・建設産業局 地籍整備課・千葉市 助言 C0756	空間情報サービス株式会社	H24.1.27 H24.3.23
千葉県	館山市 全域	地籍調査	復旧測量(基準点) 復旧測量(基準点) 復旧測量(基準点) 復旧測量(基準点) 復旧測量(基準点)	街区三角点 街区多角点 街区三角節点 街区多角節点 街区補助点	37点 103点 30点 205点 365点	国土交通省土地・建設産業局 地籍整備課・館山市 助言 C0757	空間情報サービス株式会社	H24.1.27 H24.3.23
千葉県	木更津市 全域	地籍調査	復旧測量(基準点) 復旧測量(基準点) 復旧測量(基準点) 復旧測量(基準点) 復旧測量(基準点)	街区三角点 街区多角点 街区三角節点 街区多角節点 街区補助点	64点 299点 51点 373点 1357点	国土交通省土地・建設産業局 地籍整備課・木更津市 助言 C0758	空間情報サービス株式会社	H24.1.27 H24.3.23
千葉県	茂原市 全域	地籍調査	復旧測量(基準点) 復旧測量(基準点) 復旧測量(基準点) 復旧測量(基準点) 復旧測量(基準点)	街区三角点 街区多角点 街区三角節点 街区多角節点 街区補助点	39点 154点 28点 177点 1174点	国土交通省土地・建設産業局 地籍整備課・千葉県茂原市 助言 C0759	空間情報サービス株式会社	H24.1.27 H24.3.23

関東地方

都道府県名	測量地域	測量目的	測量種別	縮尺・等級	事業量	測量計画機関(助言番号)	測量作業機関	実施時期
千葉県	東金市 全域	地籍調査	復旧測量(基準点) 復旧測量(基準点) 復旧測量(基準点) 復旧測量(基準点) 復旧測量(基準点)	街区三角点 街区多角点 街区三角節点 街区多角節点 街区補助点	20点 71点 13点 59点 314点	国土交通省土地・建設産業局 地籍整備課・東金市 助言 C0760	空間情報サービス株式会社	H24.1.27 H24.3.23
千葉県	旭市 全域	地籍調査	復旧測量(基準点) 復旧測量(基準点) 復旧測量(基準点) 復旧測量(基準点) 復旧測量(基準点)	街区三角点 街区多角点 街区三角節点 街区多角節点 街区補助点	9点 32点 6点 50点 86点	国土交通省土地・建設産業局 地籍整備課・千葉県旭市 助言 C0763	空間情報サービス株式会社	H24.1.27 H24.3.23
千葉県	勝浦市 全域	地籍調査	復旧測量(基準点) 復旧測量(基準点) 復旧測量(基準点) 復旧測量(基準点) 復旧測量(基準点)	街区三角点 街区多角点 街区三角節点 街区多角節点 街区補助点	14点 22点 8点 85点 104点	国土交通省土地・建設産業局 地籍整備課・勝浦市 助言 C0767	空間情報サービス株式会社	H24.1.27 H24.3.23
千葉県	君津市 全域	地籍調査	復旧測量(基準点) 復旧測量(基準点) 復旧測量(基準点) 復旧測量(基準点) 復旧測量(基準点)	街区三角点 街区多角点 街区三角節点 街区多角節点 街区補助点	23点 190点 21点 178点 534点	国土交通省土地・建設産業局 地籍整備課・君津市 助言 C0768	空間情報サービス株式会社	H24.1.27 H24.3.23
千葉県	袖ヶ浦市 全域	地籍調査	復旧測量(基準点) 復旧測量(基準点) 復旧測量(基準点) 復旧測量(基準点) 復旧測量(基準点)	街区三角点 街区多角点 街区三角節点 街区多角節点 街区補助点	17点 97点 17点 133点 374点	国土交通省土地・建設産業局 地籍整備課・袖ヶ浦市 助言 C0770	空間情報サービス株式会社	H24.1.27 H24.3.23
千葉県	富里市 全域	地籍調査	復旧測量(基準点) 復旧測量(基準点) 復旧測量(基準点) 復旧測量(基準点) 復旧測量(基準点)	街区三角点 街区多角点 街区三角節点 街区多角節点 街区補助点	6点 25点 2点 16点 71点	国土交通省土地・建設産業局 地籍整備課・富里市 助言 C0771	空間情報サービス株式会社	H24.1.27 H24.3.23
千葉県	いすみ市 全域	地籍調査	復旧測量(基準点) 復旧測量(基準点) 復旧測量(基準点) 復旧測量(基準点) 復旧測量(基準点)	街区三角点 街区多角点 街区三角節点 街区多角節点 街区補助点	12点 29点 7点 68点 106点	国土交通省土地・建設産業局 地籍整備課・千葉県いすみ市 助言 C0772	空間情報サービス株式会社	H24.1.27 H24.3.23
千葉県	栄町 全域	地籍調査	復旧測量(基準点) 復旧測量(基準点) 復旧測量(基準点) 復旧測量(基準点)	街区三角点 街区多角点 街区多角節点 街区補助点	2点 23点 25点 578点	国土交通省土地・建設産業局 地籍整備課・千葉県栄町 助言 C0609	空間情報サービス株式会社	H24.1.30 H24.3.23
千葉県	銚子市 全域	地籍調査	復旧測量(基準点) 復旧測量(基準点) 復旧測量(基準点) 復旧測量(基準点) 復旧測量(基準点)	街区三角点 街区多角点 街区三角節点 街区多角節点 街区補助点	33点 220点 23点 297点 716点	国土交通省土地・建設産業局 地籍整備課・銚子市 助言 C0722	空間情報サービス株式会社	H24.1.30 H24.3.23
千葉県	松戸市 全域	地籍調査	復旧測量(基準点) 復旧測量(基準点) 復旧測量(基準点) 復旧測量(基準点) 復旧測量(基準点)	街区三角点 街区多角点 街区三角節点 街区多角節点 街区補助点	130点 810点 97点 772点 3744点	国土交通省土地・建設産業局 地籍整備課・松戸市 助言 C0724	空間情報サービス株式会社	H24.1.30 H24.3.23

関東地方

都道府県名	測量地域	測量目的	測量種別	縮尺・等級	事業量	測量計画機関(助言番号)	測量作業機関	実施時期
千葉県	野田市 全域	地籍調査	復旧測量(基準点) 復旧測量(基準点) 復旧測量(基準点) 復旧測量(基準点) 復旧測量(基準点)	街区三角点 街区多角点 街区三角節点 街区多角節点 街区補助点	47点 303点 37点 506点 1242点	国土交通省土地・建設産業局 地籍整備課・野田市 助言 C0725	空間情報サービス株式会社	H24.1.30 H24.3.23
千葉県	香取市 全域	地籍調査	復旧測量(基準点) 復旧測量(基準点)	街区多角節点 街区補助点	83点 196点	国土交通省土地・建設産業局 地籍整備課・千葉県香取市 助言 C0727	空間情報サービス株式会社	H24.1.30 H24.3.23
千葉県	成田市 全域	地籍調査	復旧測量(基準点) 復旧測量(基準点) 復旧測量(基準点) 復旧測量(基準点) 復旧測量(基準点)	街区三角点 街区多角点 街区三角節点 街区多角節点 街区補助点	27点 179点 17点 251点 813点	国土交通省土地・建設産業局 地籍整備課・成田市 助言 C0728	空間情報サービス株式会社	H24.1.30 H24.3.23
千葉県	流山市 全域	地籍調査	復旧測量(基準点) 復旧測量(基準点) 復旧測量(基準点) 復旧測量(基準点) 復旧測量(基準点)	街区三角点 街区多角点 街区三角節点 街区多角節点 街区補助点	16点 111点 5点 143点 1358点	国土交通省土地・建設産業局 地籍整備課・千葉県流山市 助言 C0729	空間情報サービス株式会社	H24.1.30 H24.3.23
千葉県	我孫子市 全域	地籍調査	復旧測量(基準点) 復旧測量(基準点) 復旧測量(基準点) 復旧測量(基準点) 復旧測量(基準点)	街区三角点 街区多角点 街区三角節点 街区多角節点 街区補助点	35点 231点 26点 60点 973点	国土交通省土地・建設産業局 地籍整備課・我孫子市 助言 C0732	空間情報サービス株式会社	H24.1.30 H24.3.23
千葉県	鎌ヶ谷市 全域	地籍調査	復旧測量(基準点) 復旧測量(基準点) 復旧測量(基準点) 復旧測量(基準点)	街区三角点 街区多角点 街区三角節点 街区補助点	10点 168点 191点 326点	国土交通省土地・建設産業局 地籍整備課・千葉県鎌ヶ谷市 助言 C0737	空間情報サービス株式会社	H24.1.30 H24.3.23
千葉県	印西市 全域	地籍調査	復旧測量(基準点) 復旧測量(基準点) 復旧測量(基準点) 復旧測量(基準点)	街区三角点 街区多角点 街区三角節点 街区補助点	19点 80点 125点 280点	国土交通省土地・建設産業局 地籍整備課・千葉県印西市 助言 C0740	空間情報サービス株式会社	H24.1.30 H24.3.23
千葉県	白井市 全域	地籍調査	復旧測量(基準点)	街区補助点	123点	国土交通省土地・建設産業局 地籍整備課・千葉県白井市 助言 C0741	空間情報サービス株式会社	H24.1.30 H24.3.23
千葉県	酒々井町 全域	地籍調査	復旧測量(基準点) 復旧測量(基準点) 復旧測量(基準点) 復旧測量(基準点) 復旧測量(基準点)	街区三角点 街区多角点 街区三角節点 街区多角節点 街区補助点	6点 27点 5点 33点 113点	国土交通省土地・建設産業局 地籍整備課・千葉県酒々井町 助言 C0744	空間情報サービス株式会社	H24.1.30 H24.3.23
千葉県	市川市 全域	地籍調査	復旧測量(基準点) 復旧測量(基準点) 復旧測量(基準点) 復旧測量(基準点)	街区三角点 街区多角点 街区三角節点 街区補助点	31点 1064点 1441点 1978点	国土交通省土地・建設産業局 地籍整備課・市川市 助言 C0746	空間情報サービス株式会社	H24.1.30 H24.3.23
千葉県	船橋市 全域	地籍調査	復旧測量(基準点) 復旧測量(基準点) 復旧測量(基準点) 復旧測量(基準点) 復旧測量(基準点)	街区三角点 街区多角点 街区三角節点 街区多角節点 街区補助点	21点 1291点 16点 1023点 3920点	国土交通省土地・建設産業局 地籍整備課・船橋市 助言 C0747	空間情報サービス株式会社	H24.1.30 H24.3.23

関東地方

都道府県名	測量地域	測量目的	測量種別	縮尺・等級	事業量	測量計画機関(助言番号)	測量作業機関	実施時期
千葉県	佐倉市 全域	地籍調査	復旧測量(基準点) 復旧測量(基準点) 復旧測量(基準点) 復旧測量(基準点) 復旧測量(基準点)	街区三角点 街区多角点 街区三角節点 街区多角節点 街区補助点	58点 267点 43点 354点 1199点	国土交通省土地・建設産業局 地籍整備課・千葉県佐倉市 助言 C0748	空間情報サービス株式会社	H24.1.30 H24.3.23
千葉県	習志野市 全域	地籍調査	復旧測量(基準点) 復旧測量(基準点) 復旧測量(基準点) 復旧測量(基準点) 復旧測量(基準点)	街区三角点 街区多角点 街区三角節点 街区多角節点 街区補助点	22点 269点 19点 224点 1105点	国土交通省土地・建設産業局 地籍整備課・習志野市 助言 C0750	空間情報サービス株式会社	H24.1.30 H24.3.23
千葉県	八千代市 全域	地籍調査	復旧測量(基準点) 復旧測量(基準点) 復旧測量(基準点) 復旧測量(基準点) 復旧測量(基準点)	街区三角点 街区多角点 街区三角節点 街区多角節点 街区補助点	56点 284点 4点 146点 747点	国土交通省土地・建設産業局 地籍整備課・千葉県八千代市 助言 C0752	空間情報サービス株式会社	H24.1.30 H24.3.23
千葉県	四街道市 全域	地籍調査	復旧測量(基準点) 復旧測量(基準点) 復旧測量(基準点) 復旧測量(基準点) 復旧測量(基準点)	街区三角点 街区多角点 街区三角節点 街区多角節点 街区補助点	25点 145点 13点 142点 472点	国土交通省土地・建設産業局 地籍整備課・四街道市 助言 C0755	空間情報サービス株式会社	H24.1.30 H24.3.23
千葉県	白井市 一部 印西市 一部	都市計画	復旧測量(基準点) 復旧測量(基準点)	1級 2級	34点 28点	都市再生機構千葉地域支社千葉ニュータウン事業本部 助言 C0014	鈴木測量株式会社 株式会社森下測量設計	H24.2.1 H24.6.30
千葉県	一宮町 全域	総合計画	復旧測量(基準点) 復旧測量(基準点)	1級 3級	19点 306点	千葉県一宮町 助言 C0523	株式会社コーケン	H24.2.1 H24.3.25
千葉県	千葉市 全域	総合計画	復旧測量(基準点)	1級	66点	千葉県千葉市 助言 C0557	空間情報サービス株式会社	H24.2.1 H24.3.15
千葉県	大網白里 一部	農地開発	基準点測量	3級	1点	千葉県山武農業事務所 助言 C0582	株式会社サン測量設計	H24.2.7 H24.3.23
千葉県	松戸市 一部	地籍調査	基準点測量	4級	38点	法務省千葉地方法務局 助言 C0613	かとう測量設計株式会社	H24.2.13 H25.1.31
千葉県	佐倉市 一部 四街道市 一部 八街市 一部 印西市 一部 白井市 一部 酒々井町 一部 栄町 一部	砂防計画	数値図化	2500	10.6km ²	千葉県印旛土木事務所 助言 C0787	国際航業株式会社	H24.2.27 H24.3.25
千葉県	白井市 全域	地籍調査	復旧測量(基準点) 復旧測量(基準点)	街区三角点 街区多角点	10点 63点	千葉県白井市 助言 C0801	昭和株式会社	H24.3.9 H24.3.31
千葉県	神崎町 一部	河川管理	基準点測量	2級	104点	関東地方整備局利根川下流河川事務所 助言 C0074	平和フィールド株式会社	H24.3.17 H24.11.30
千葉県	香取市 一部							
千葉県	東庄町 一部							
千葉県	銚子市 一部							
茨城県	神栖市 一部							
茨城県	稲敷市 一部							
千葉県	君津市 一部	その他	基準点測量	3級	2点	千葉県君津市 助言 C0353	有限会社トキワ測量設計	H24.5.14 H24.11.30
千葉県	君津市 一部	道路計画	基準点測量	3級	2点	千葉県君津市 助言 C0206	有限会社サンワ測量設計	H24.5.30 H24.12.14
千葉県	いすみ市 一部	その他	復旧測量(基準点) 復旧測量(基準点) 復旧測量(基準点) 基準点測量 基準点測量 現地測量(数値地形図作成)	1級 3級 3級 4級 500	6点 30点 21点 182点 1km ²	千葉県夷隅農業事務所 助言 C0130	千葉県土地改良事業団体連合会	H24.6.29 H25.3.5
千葉県	船橋市 一部	総合計画	復旧測量(基準点)	1級	23点	千葉県船橋市 助言 C0149	京葉測量株式会社	H24.7.2 H24.10.2
千葉県	柏市 全域	その他	復旧測量(基準点) 復旧測量(基準点) 復旧測量(基準点) 基準点測量	街区多角点 2級 街区三角点 3級	383点 304点 48点 29点	千葉県柏市 助言 C0205	国際航業株式会社	H24.7.2 H25.3.29
千葉県	木更津市 全域	基準点管理	復旧測量(基準点) 復旧測量(基準点)	2級 1級	99点 44点	千葉県木更津市 助言 C0376	有限会社飛鳥測量設計	H24.7.5 H24.10.31

関東地方

都道府県名	測量地域	測量目的	測量種別	縮尺・等級	事業量	測量計画機関(助言番号)	測量作業機関	実施時期
千葉県	大網白里町 全域	都市計画	数値図化 水準測量	2500 簡級	58.06km ² 114km	千葉県大網白里町 助言 C0167	株式会社つくも	H24.7.6 H25.1.7
千葉県	千葉市 全域	その他	復旧測量(基 準点)	1級	90点	千葉県千葉市 助言 C0176	京葉測量株式会社	H24.7.10 H24.9.14
千葉県	横芝光町 一部	農地開発	基準点測量 復旧測量(基 準点) 復旧測量(基 準点) 復旧測量(基 準点) 基準点測量	4級 1級 2級 3級 3級	102点 5点 4点 18点 49点	千葉県山武農業事務所 助言 C0191	千葉県土地改良事業団 体連合会	H24.7.25 H25.3.5
千葉県	八街市 全域	その他	復旧測量(基 準点) 復旧測量(基 準点)	1級 2級	15点 23点	千葉県八街市 助言 C0209	株式会社ポーソーテック	H24.8.16 H24.12.25
千葉県	山武市 一部 横芝光町 一部 九十九里町 一部	その他	復旧測量(基 準点) 復旧測量(基 準点)	3級 1級	14点 20点	千葉県山武土木事務所 助言 C0366	八紘測量開発株式会社	H24.8.30 H25.3.25
千葉県	九十九里町 全域 大網白里町 全域 山武市 一部 東金市 全域	その他	復旧測量(基 準点)	1級	18点	千葉県山武土木事務所 助言 C0367	株式会社つくも	H24.8.30 H25.3.25
千葉県	山武市 一部	その他	復旧測量(基 準点) 復旧測量(基 準点) 復旧測量(基 準点)	2級 3級 4級	11点 50点 188点	千葉県山武農業事務所 助言 C0251	千葉県土地改良事業団 体連合会	H24.9.1 H25.3.5
千葉県	大網白里町 一部	その他	復旧測量(基 準点) 復旧測量(基 準点) 復旧測量(基 準点) 復旧測量(基 準点)	1級 2級 3級 4級	1点 8点 28点 149点	千葉県山武農業事務所 助言 C0252	千葉県土地改良事業団 体連合会	H24.9.1 H25.3.5
千葉県	千葉市 一部	その他	復旧測量(基 準点) 復旧測量(基 準点)	街区三角点 街区多角点	12点 22点	千葉県千葉市 助言 C0284	空間情報サービス株式 会社	H24.9.1 H24.10.31
千葉県	袖ヶ浦市 一部 富津市 全域 君津市 全域 木更津市 一部	その他	復旧測量(基 準点) 復旧測量(基 準点)	3級 1級	138点 29点	千葉県君津土木事務所 助言 C0364	有限会社日新測量設計	H24.9.7 H25.3.25
千葉県	銚子市 全域	その他	復旧測量(基 準点) 復旧測量(基 準点)	3級 1級	15点 6点	千葉県銚子土木事務所 助言 C0380	有限会社東総測量設計 社	H24.9.12 H25.3.25
千葉県	松戸市 全域 野田市 全域 流山市 全域 鎌ヶ谷市 全域	その他	復旧測量(基 準点) 復旧測量(基 準点)	3級 1級	100点 10点	千葉県東葛飾土木事務所 助言 C0420	西山測量株式会社	H24.9.13 H25.3.25
千葉県	鋸南町 全域 南房総市 全域 館山市 全域	その他	復旧測量(基 準点) 復旧測量(基 準点)	1級 3級	21点 386点	千葉県安房土木事務所 助言 C0362	株式会社富津測量	H24.9.15 H25.3.25
千葉県	鴨川市 全域	その他	復旧測量(基 準点) 復旧測量(基 準点)	1級 3級	8点 220点	千葉県安房土木事務所 助言 C0363	株式会社つくも	H24.9.15 H25.3.25
千葉県	長南町 全域 長柄町 全域 白子町 全域 長生村 全域 睦沢町 全域 一宮町 全域 茂原市 全域	その他	復旧測量(基 準点) 復旧測量(基 準点)	3級 1級	136点 23点	千葉県長生土木事務所 助言 C0418	株式会社コーケン	H24.9.19 H25.3.25
千葉県	芝山町 全域 多古町 全域 富里市 全域 成田市 全域	その他	復旧測量(基 準点) 復旧測量(基 準点)	1級 3級	28点 33点	千葉県成田土木事務所 助言 C0419	高木測量株式会社	H24.9.19 H25.3.25
千葉県	香取市 全域 東庄町 全域 神崎町 全域	その他	復旧測量(基 準点)	1級	27点	千葉県香取土木事務所 助言 C0383	富士測量株式会社	H24.9.21 H25.3.20
千葉県	南房総市 一部	その他	基準点測量	3級	4点	千葉県安房農業事務所 助言 C0335	有限会社南総測量	H24.9.24 H24.10.19
千葉県	勝浦市 全域 いすみ市 全域 大多喜町 全域 御宿町 全域	その他	復旧測量(基 準点)	1級	31点	千葉県夷隅土木事務所 助言 C0388	井上測量設計株式会社	H24.9.27 H25.3.25
千葉県	市原市 全域	その他	復旧測量(基 準点)	1級	12点	千葉県市原土木事務所 助言 C0381	空間情報サービス株式 会社	H24.9.28 H25.3.25
千葉県	佐倉市 全域 四街道市 全域 八街市 全域 印西市 全域 白井市 全域 酒々井町 全域 栄町 全域	その他	復旧測量(基 準点)	1級	19点	千葉県印旛土木事務所 助言 C0387	京葉測量株式会社	H24.10.12 H25.3.25
千葉県	八千代市 全域 習志野市 一部	その他	復旧測量(基 準点) 復旧測量(基 準点)	1級 3級	3点 18点	千葉県千葉土木事務所 助言 C0382	株式会社横打	H24.10.25 H25.3.25
千葉県	旭市 全域 匝瑳市 全域	その他	復旧測量(基 準点) 復旧測量(基 準点)	1級 3級	22点 99点	千葉県海匠土木事務所 助言 C0401	株式会社ポーソーテック	H24.10.26 H25.3.25
千葉県	柏市 全域 我孫子市 全域	その他	復旧測量(基 準点) 復旧測量(基 準点)	1級 3級	5点 67点	千葉県柏土木事務所 助言 C0433	あびこ測量株式会社	H24.11.1 H25.3.25
千葉県	栄町 一部	その他	基準点測量	補助基準点	16点	国土交通省土地・建設産業局 地籍整備課 助言 C0496	株式会社本州	H24.11.7 H25.1.29
千葉県	南房総市 一部	その他	基準点測量	3級	6点	千葉県安房農業事務所 助言 C0463	ケーエス・コンサルタント 株式会社	H24.11.20 H24.12.10

関東地方

都道府県名	測量地域	測量目的	測量種別	縮尺・等級	事業量	測量計画機関(助言番号)	測量作業機関	実施時期
千葉県	我孫子市 一部	その他	復旧測量(基準点) 復旧測量(基準点)	4級 3級	112点 6点	千葉県我孫子市 助言 C0588	昭和株式会社	H24.12.15 H25.3.31
千葉県	柏市 全域	固定資産	数値撮影(デジタル)	地上画素寸法 12cm	114.9km ²	千葉県柏市 助言 C0508	国際航業株式会社	H24.12.20 H25.1.9
千葉県	南房総市 一部	その他	基準点測量	3級	6点	千葉県安房農業事務所 助言 C0594	有限会社南房測量設計	H25.1.6 H25.1.31
千葉県	袖ヶ浦市 一部	その他	復旧測量(基準点) 復旧測量(基準点)	3級 4級	20点 41点	袖ヶ浦市代宿土地区画整理組 合 助言 C0691	株式会社マディーナ	H25.2.1 H25.3.25
東京都	足立区 一部	その他	基準点測量	4級	98点	東京都足立区 助言 C0065	山野辺測量株式会社	H20.6.11 H21.3.31
東京都	足立区 一部	道路管理	基準点測量	4級	75点	東京都足立区 助言 C0074	山野辺測量株式会社	H21.6.22 H22.3.31
東京都	府中市 全域	都市計画	基準点測量	4級	150点	東京都府中市 助言 C0020	大輝測量株式会社 共進測量株式会社	H22.4.1 H23.3.31
東京都	府中市 一部	その他	基準点測量	4級	169点	東京都府中市 助言 C0047	大輝測量株式会社 株式会社シラヌイ	H22.5.19 H23.2.28
東京都	足立区 一部	道路管理	基準点測量	4級	354点	東京都足立区 助言 C0070	メトロ設計株式会社 株式会社コンクラリアル エステート 中央技研株式会社 都市設計株式会社 山野辺測量株式会社	H22.8.9 H23.3.15
東京都	町田市 全域	都市計画	修正測量 修正測量	1000 2500	71.6km ² 71.6km ²	東京都町田市 助言 C0184	国際航業株式会社	H22.9.17 H23.2.28
東京都	府中市 全域	都市計画	基準点測量	4級	20点	東京都府中市 助言 C0012	株式会社ヨコタ	H23.4.1 H24.3.31
東京都	八丈町 一部	道路計画	基準点測量	2級	2点	東京都八丈町 助言 C0024	株式会社ニュージェック	H23.6.1 H24.2.29
東京都	西東京市 全域	基準点管理	復旧測量(基準点) 基準点測量	3級 3級	1点 4点	東京都西東京市 助言 C0034	大輝測量株式会社 森地測量有限会社 有限会社鈴木測量事務	H23.6.1 H24.3.31
東京都	北区 一部	道路管理	基準点測量	4級	91点	東京都北区 助言 C0067	建設エンジニアリング有 限会社	H23.6.10 H24.3.16
東京都	北区 一部	道路管理	基準点測量	4級	96点	東京都北区 助言 C0071	津嶋測量設計株式会社	H23.7.1 H24.3.16
東京都	江戸川区 一部	道路計画	基準点測量	4級	60点	首都高速道路株式会社東京建 設局 助言 C0576	平和フィールド株式会社	H23.7.1 H24.2.27
東京都	北区 一部	道路管理	基準点測量	4級	102点	東京都北区 助言 C0092	株式会社英設計事務所 株式会社英設計事務所	H23.7.15 H24.2.17
東京都	日野市 一部	土地区画 整理	基準点測量 基準点測量 基準点測量	1級 3級 4級	3点 1点 12点	日野市落川河原土地区画整理 組合 助言 C0102	株式会社ヤチホ	H23.8.1 H24.3.31
東京都	江戸川区 一部	道路管理	基準点測量 基準点測量	3級 4級	11点 996点	東京都江戸川区 助言 C0192	株式会社大洋測量設計 社 新栄測量設計株式会社 有限会社ファースト測量	H23.8.1 H24.3.30
東京都	足立区 一部	道路管理	基準点測量	4級	370点	東京都足立区 助言 C0106	株式会社古川測量設計 事務所 株式会社三井設計測量 株式会社萩原測量設計 事務所 ジオ環境設計コンサルタ ンツ株式会社 有限会社大野建築測量 設計事務所	H23.8.22 H24.3.15
東京都	中野区 全域	総合計画	復旧測量(基準点)	2級	67点	東京都中野区 助言 C0122	株式会社協振技建	H23.8.22 H24.3.15
東京都	中央区 一部	土地区画 整理	復旧測量(基準点)	3級	5点	晴海二丁目土地区画整理組合 助言 C0818	株式会社オオバ	H23.8.27 H24.3.31
東京都	新宿区 一部	都市計画	基準点測量	4級	25点	都市再生機構東日本都市再生 本部 助言 C0137	大浦工測株式会社	H23.9.1 H24.9.30
東京都	府中市 一部	都市計画	基準点測量	4級	120点	東京都府中市 助言 C0154	株式会社ユニオン技術	H23.9.5 H24.2.29
東京都	北区 一部	道路管理	基準点測量	4級	18点	東京都北区 助言 C0158	株式会社ランド・スケー ル	H23.9.5 H24.3.16
東京都	杉並区 一部	その他	現地測量(数 値地形図作 成) 基準点測量	500 4級	0.047km ² 45点	東京都杉並区 助言 C0233	大和測量設計株式会社	H23.9.8 H24.3.15
東京都	北区 一部	土地区画 整理	基準点測量	4級	4点	東京都北区 助言 C0150	昭和株式会社	H23.9.12 H24.3.30
東京都	杉並区 一部	その他	修正測量	500	13.42km ²	国土交通省土地・建設産業局 地籍整備課 助言 C0810	株式会社パスコ	H23.9.26 H24.3.23
東京都	葛飾区 一部 江戸川区 一部	河川計画	修正測量	2500	72km ²	関東地方整備局江戸川河川事 務所 助言 C0224	永和開発サーベイ株式 会社	H23.9.29 H24.2.4
千葉県	松戸市 一部 市川市 一部							
千葉県	野田市 一部 流山市 一部							
埼玉県	吉川市 一部 三郷市 一部							
埼玉県	幸手市 一部 春日部市 一部							
埼玉県	松伏町 一部 杉戸町 一部							
茨城県	五霞村 一部							
東京都	新宿区 全域	総合計画	復旧測量(基準点) 復旧測量(基準点) 復旧測量(基準点)	2級、改測 2級、改算 街区多角点	22点 202点 174点	東京都新宿区 助言 C0227	株式会社八州	H23.9.29 H24.3.30

関東地方

都道府県名	測量地域	測量目的	測量種別	縮尺・等級	事業量	測量計画機関(助言番号)	測量作業機関	実施時期
東京都	八王子市 一部	土地区画整理	基準点測量	2級	6点	川口土地区画整理組合設立準備会 助言 C0210	昭和株式会社	H23.10.1 H24.3.31
東京都	狛江市 全域	都市計画	復旧測量(基準点) 復旧測量(基準点) 復旧測量(基準点) 復旧測量(基準点) 復旧測量(基準点)	1級 2級 3級 3級 3級	5点 6点 10点 14点 155点	東京都狛江市 助言 C0195	大輝測量株式会社	H23.10.12 H24.3.23
東京都	八丈町 一部	道路計画	基準点測量	2級	2点	東京都八丈町 助言 C0277	八千代エンジニアリング株式会社	H23.10.12 H24.3.30
東京都	杉並区 全域	地籍調査	基準点測量 基準点測量	2級 3級	72点 1397点	国土交通省土地・建設産業局 地籍整備課 助言 C0464	大同情報技術株式会社 株式会社協振技建	H23.10.17 H24.2.29
東京都	福生市 一部	地籍調査	基準点測量	地籍図根多角点	30点	東京都福生市 助言 C0390	国際測地株式会社	H23.10.18 H24.3.30
東京都	大田区 全域	総合計画	復旧測量(基準点) 復旧測量(基準点) 復旧測量(基準点)	1級 2級 3級	16点 125点 64点	東京都大田区 助言 C0228	株式会社協立コンサルタンツ	H23.10.24 H24.1.30
東京都	国分寺市 全域	総合計画	復旧測量(基準点) 復旧測量(基準点) 復旧測量(基準点) 復旧測量(基準点)	2級 3級 3級 3級	11点 44点 2点 5点	東京都国分寺市 助言 C0328	大輝測量株式会社	H23.10.26 H24.3.15
東京都	福生市 一部	地籍調査	復旧測量(基準点)	街区多角点	176点	東京都福生市 助言 C0392	国際測地株式会社	H23.10.26 H24.3.30
東京都	八王子市 全域	固定資産	数値撮影(デジタル) 数値撮影(デジタル)	地上画素寸法 9.6cm 地上画素寸法	85.72km ² 100.59km ²	東京都八王子市 助言 C0278	国際航業株式会社	H23.10.27 H24.2.29
東京都	中央区 全域	都市計画	復旧測量(基準点)	街区三角点	1点	東京都中央区 助言 C0236	双葉航測株式会社	H23.10.31 H24.2.10
東京都	町田市 全域	総合計画	復旧測量(基準点) 復旧測量(基準点)	2級、改測 2級、改算	45点 333点	東京都町田市 助言 C0226	測技社	H23.11.1 H24.3.19
東京都	北区 一部	道路管理	基準点測量	4級	83点	東京都北区 助言 C0241	大浦工測株式会社	H23.11.2 H24.3.30
東京都	東村山市 全域	総合計画	復旧測量(基準点) 復旧測量(基準点)	1級 2級	21点 54点	東京都東村山市 助言 C0332	大輝測量株式会社	H23.11.4 H24.3.26
東京都	瑞穂町 全域	都市計画	復旧測量(基準点)	2級	20点	東京都瑞穂町 助言 C0237	株式会社ヤチホ	H23.11.14 H24.3.31
東京都	目黒区 一部	総合計画	復旧測量(基準点)	2級	38点	東京都目黒区 助言 C0335	株式会社ヤチホ	H23.11.15 H24.3.17
東京都	杉並区 一部	基準点管理	復旧測量(基準点)	2級再設	1点	東京都杉並区 助言 C0797	大和測量設計株式会社	H23.11.19 H24.3.15
東京都	小平市 一部	土地区画整理	基準点測量 復旧測量(基準点)	4級 3級	21点 6点	小平市小川四番土地区画整理組合設立準備会 助言 C0308	大和測量株式会社	H23.11.21 H24.3.31
東京都	小平市 一部	土地区画整理	復旧測量(基準点) 基準点測量 基準点測量 復旧測量(基準点)	街区三角点 3級 4級 3級	4点 3点 88点 7点	小平市小川町一丁目土地区画整理組合 助言 C0309	大和測量株式会社	H23.11.21 H24.3.19
東京都	葛飾区 全域	総合計画	復旧測量(基準点) 復旧測量(基準点)	2級 3級	121点 1319点	東京都葛飾区 助言 C0473	株式会社パスコ	H23.11.23 H24.3.22
東京都	青梅市 全域	地籍調査	復旧測量(基準点) 復旧測量(基準点) 復旧測量(基準点)	2級 3級 4級	192点 475点 384点	東京都青梅市 助言 C0264	株式会社八州	H23.11.25 H23.12.26
東京都	世田谷区 一部	総合計画	復旧測量(基準点) 復旧測量(基準点) 復旧測量(基準点)	2級 2級 3級	36点 256点 3425点	東京都世田谷区 助言 C0261	株式会社八州	H23.11.28 H24.3.23
東京都	板橋区 全域	総合計画	復旧測量(基準点) 復旧測量(基準点) 復旧測量(基準点)	2級 3級 3級	106点 396点 177点	東京都板橋区 助言 C0269	東日本総合計画株式会社	H23.11.28 H24.3.15
東京都	板橋区 一部	総合計画	復旧測量(基準点)	4級	192点	東京都板橋区 助言 C0270	大同情報技術株式会社	H23.11.28 H24.3.15
東京都	板橋区 一部	総合計画	復旧測量(基準点)	4級	623点	東京都板橋区 助言 C0271	株式会社森測量設計事務所	H23.11.28 H24.3.15
東京都	板橋区 一部	総合計画	復旧測量(基準点)	4級	332点	東京都板橋区 助言 C0272	測建技術株式会社	H23.11.28 H24.3.15
東京都	豊島区 全域	総合計画	復旧測量(基準点)	2級	53点	東京都豊島区 助言 C0381	株式会社協振技建	H23.11.28 H24.3.15

関東地方

都道府県名	測量地域	測量目的	測量種別	縮尺・等級	事業量	測量計画機関(助言番号)	測量作業機関	実施時期
東京都	小金井市 全域	地籍調査	復旧測量(基準点) 復旧測量(基準点)	2級 地籍図根三角点	2点 49点	東京都小金井市 助言 C0425	大輝測量株式会社	H23.11.29 H24.3.22
東京都	墨田区 一部	土地区画整理	基準点測量 基準点測量 現地測量(数値地形図作成)	3級 4級 500	3点 28点 0.0643km ² 点	押上・業平橋周辺土地区画整理組合 助言 C0254	東日本総合計画株式会社	H23.12.1 H24.3.31
東京都	羽村市 全域	総合計画	復旧測量(基準点) 復旧測量(基準点)	地籍図根三角点 街区三角点	29点 6点	東京都羽村市 助言 C0304	大輝測量株式会社	H23.12.1 H24.3.23
東京都	多摩市 一部 府中市 一部	河川計画	基準点測量	2級	8点	東京都北多摩南部建設事務所 助言 C0385	大輝測量株式会社	H23.12.1 H24.3.30
東京都	立川市 一部 昭島市 一部	土地区画整理	復旧測量(基準点)	3級	11点	都市再生機構東日本都市再生本部 助言 C0463	株式会社オオバ	H23.12.1 H24.3.23
東京都	足立区 全域	総合計画	復旧測量(基準点)	2級	152点	東京都足立区 助言 C0327	株式会社パスコ	H23.12.12 H24.3.15
東京都	町田市 全域	固定資産	数値撮影(デジタル) 写真地図作成(デジタルオルソ)	地上画素寸法 12cm 1000	71.64km ² 71.64km ²	東京都町田市 助言 C0435	朝日航洋株式会社	H23.12.13 H24.3.16
東京都	江戸川区 一部	地盤変動調査	水準測量	1級	240.3km	東京都港湾局 助言 C0303	株式会社八州	H23.12.14 H24.3.30
東京都	江東区 一部							
東京都	中央区 一部							
東京都	港区 一部							
東京都	品川区 一部							
東京都	大田区 一部							
東京都	北区 全域	総合計画	復旧測量(基準点) 復旧測量(基準点) 復旧測量(基準点) 復旧測量(基準点) 基準点測量	2級 3級 街区多角点 図根多角点 4級	54点 26点 52点 17点 71点	東京都北区 助言 C0387	昭和株式会社	H23.12.14 H24.3.30
東京都	豊島区 一部	道路計画	基準点測量 基準点測量	4級 3級	7点 5点	東京都豊島区 助言 C0403	株式会社協振技建	H23.12.15 H24.3.31
東京都	北区 一部	道路管理	基準点測量	4級	18点	東京都北区 助言 C0477	株式会社ランド・スケール	H24.1.5 H24.3.30
東京都	多摩市 全域	総合計画	復旧測量(基準点)	街区三角点	42点	東京都多摩市 助言 C0460	株式会社ヤチホ	H24.1.10 H24.3.22
東京都	品川区 全域	総合計画	復旧測量(基準点)	2級	56点	東京都品川区 助言 C0462	株式会社大洋画地	H24.1.16 H24.3.23
東京都	千代田区 全域	総合計画	復旧測量(基準点)	2級	63点	東京都千代田区 助言 C0472	昭和株式会社	H24.1.16 H24.3.23
東京都	あきる野市 一部	都市計画	復旧測量(基準点)	街区三角点	7点	東京都あきる野市 助言 C0493	大輝測量株式会社	H24.1.16 H24.3.16
東京都	町田市 全域	総合計画	復旧測量(基準点) 復旧測量(基準点) 復旧測量(基準点) 復旧測量(基準点)	3級 街区多角点 4級 街区多角点節点	810点 711点 2654点 1635点	東京都町田市 助言 C0216	株式会社測技社	H24.1.20 H24.3.19
東京都	練馬区 一部	土地区画整理	基準点測量	4級	24点	土支田一丁目土地区画整理共同施行者(準備会) 助言 C0534	株式会社八州	H24.1.24 H24.3.9
東京都	福生市 全域	地籍調査	復旧測量(基準点) 復旧測量(基準点)	街区多角節点 街区補助点	29点 526点	国土交通省土地・建設産業局 地籍整備課・福生市 助言 C0596	都市再生調査事業協同組合	H24.1.25 H24.3.23
東京都	町田市 全域	地籍調査	復旧測量(基準点) 復旧測量(基準点)	街区節点 街区補助点	884点 3027点	国土交通省土地・建設産業局 地籍整備課・町田市 助言 C0597	都市再生調査事業協同組合	H24.1.25 H24.3.23
東京都	八王子市 全域	地籍調査	復旧測量(基準点) 復旧測量(基準点) 復旧測量(基準点) 復旧測量(基準点) 復旧測量(基準点)	街区三角点 街区多角点 街区三角節点 街区多角節点 街区補助点	133点 1308点 62点 1321点 3871点	国土交通省土地・建設産業局 地籍整備課・八王子市 助言 C0647	都市再生調査事業協同組合	H24.1.25 H24.3.23
東京都	立川市 全域	地籍調査	復旧測量(基準点) 復旧測量(基準点) 復旧測量(基準点) 復旧測量(基準点)	街区三角点 街区多角点 街区多角節点 街区補助点	100点 298点 35点 1072点	国土交通省土地・建設産業局 地籍整備課・立川市 助言 C0648	都市再生調査事業協同組合	H24.1.25 H24.3.23
東京都	青梅市 全域	地籍調査	復旧測量(基準点)	街区補助点	967点	国土交通省土地・建設産業局 地籍整備課・青梅市 助言 C0649	都市再生調査事業協同組合	H24.1.25 H24.3.23

関東地方

都道府県名	測量地域	測量目的	測量種別	縮尺・等級	事業量	測量計画機関(助言番号)	測量作業機関	実施時期
東京都	昭島市 全域	地籍調査	復旧測量(基準点) 復旧測量(基準点) 復旧測量(基準点) 復旧測量(基準点) 復旧測量(基準点)	街区三角点 街区多角点 街区三角節点 街区多角節点 街区補助点	17点 166点 14点 199点 1028点	国土交通省土地・建設産業局 地籍整備課・昭島市 助言 C0650	都市再生調査事業協同 組合	H24.1.25 H24.3.23
東京都	日野市 全域	地籍調査	復旧測量(基準点) 復旧測量(基準点) 復旧測量(基準点) 復旧測量(基準点) 復旧測量(基準点)	街区三角点 街区多角点 街区三角節点 街区多角節点 街区補助点	17点 273点 5点 419点 1706点	国土交通省土地・建設産業局 地籍整備課・日野市 助言 C0651	都市再生調査事業協同 組合	H24.1.25 H24.3.23
東京都	東村山市 全域	地籍調査	復旧測量(基準点) 復旧測量(基準点)	街区多角節点 街区補助点	178点 877点	国土交通省土地・建設産業局 地籍整備課・東村山市 助言 C0652	都市再生調査事業協同 組合	H24.1.25 H24.3.23
東京都	国分寺市 全域	地籍調査	復旧測量(基準点) 復旧測量(基準点) 復旧測量(基準点)	街区三角節点 街区多角節点 街区補助点	30点 78点 507点	国土交通省土地・建設産業局 地籍整備課・国分寺市 助言 C0653	都市再生調査事業協同 組合	H24.1.25 H24.3.23
東京都	国立市 全域	地籍調査	復旧測量(基準点) 復旧測量(基準点) 復旧測量(基準点) 復旧測量(基準点) 復旧測量(基準点)	街区三角点 街区多角点 街区三角節点 街区多角節点 街区補助点	19点 138点 6点 102点 432点	国土交通省土地・建設産業局 地籍整備課・国立市 助言 C0654	都市再生調査事業協同 組合	H24.1.25 H24.3.23
東京都	東大和市 全域	地籍調査	復旧測量(基準点) 復旧測量(基準点) 復旧測量(基準点) 復旧測量(基準点) 復旧測量(基準点)	街区三角点 街区多角点 街区三角節点 街区多角節点 街区補助点	23点 112点 8点 196点 635点	国土交通省土地・建設産業局 地籍整備課・東大和市 助言 C0655	都市再生調査事業協同 組合	H24.1.25 H24.3.23
東京都	武蔵村山市 全域	地籍調査	復旧測量(基準点) 復旧測量(基準点) 復旧測量(基準点) 復旧測量(基準点) 復旧測量(基準点)	街区三角点 街区多角点 街区三角節点 街区多角節点 街区補助点	14点 23点 2点 53点 622点	国土交通省土地・建設産業局 地籍整備課・武蔵村山市 助言 C0656	都市再生調査事業協同 組合	H24.1.25 H24.3.23
東京都	羽村市 全域	地籍調査	復旧測量(基準点) 復旧測量(基準点) 復旧測量(基準点)	街区三角節点 街区多角節点 街区補助点	3点 54点 349点	国土交通省土地・建設産業局 地籍整備課・羽村市 助言 C0657	都市再生調査事業協同 組合	H24.1.25 H24.3.23
東京都	あきる野市 全域	地籍調査	復旧測量(基準点) 復旧測量(基準点) 復旧測量(基準点)	街区三角節点 街区多角節点 街区補助点	7点 47点 147点	国土交通省土地・建設産業局 地籍整備課・あきる野市 助言 C0658	都市再生調査事業協同 組合	H24.1.25 H24.3.23
東京都	府中市 全域	地籍調査	復旧測量(基準点) 復旧測量(基準点)	街区多角節点 街区補助点	16点 1083点	国土交通省土地・建設産業局 地籍整備課・府中市 助言 C0598	都市再生調査事業協同 組合	H24.1.26 H24.3.23
東京都	大田区 全域	地籍調査	復旧測量(基準点) 復旧測量(基準点) 復旧測量(基準点)	街区三角節点 街区多角節点 その他	15点 1275点 2857点	国土交通省土地・建設産業局 地籍整備課・大田区 助言 C0599	都市再生調査事業協同 組合	H24.1.26 H24.3.23
東京都	千代田区 全域	地籍調査	復旧測量(基準点) 復旧測量(基準点)	街区多角節点 街区補助点	111点 1231点	国土交通省土地・建設産業局 地籍整備課・千代田区 助言 C0635	都市再生調査事業協同 組合	H24.1.26 H24.3.23
東京都	中央区 全域	地籍調査	復旧測量(基準点) 復旧測量(基準点)	街区多角節点 街区補助点	101点 2418点	国土交通省土地・建設産業局 地籍整備課・中央区 助言 C0636	都市再生調査事業協同 組合	H24.1.26 H24.3.23
東京都	港区 全域	地籍調査	復旧測量(基準点)	街区補助点	2087点	国土交通省土地・建設産業局 地籍整備課・港区 助言 C0637	都市再生調査事業協同 組合	H24.1.26 H24.3.23
東京都	品川区 全域	地籍調査	復旧測量(基準点) 復旧測量(基準点) 復旧測量(基準点)	街区三角節点 街区多角節点 街区補助点	2点 268点 1898点	国土交通省土地・建設産業局 地籍整備課・品川区 助言 C0638	都市再生調査事業協同 組合	H24.1.26 H24.3.23

関東地方

都道府県名	測量地域	測量目的	測量種別	縮尺・等級	事業量	測量計画機関(助言番号)	測量作業機関	実施時期
東京都	目黒区 全域	地籍調査	復旧測量(基準点)	街区補助点	1959点	国土交通省土地・建設産業局 地籍整備課・目黒区 助言 C0639	都市再生調査事業協同 組合	H24.1.26 H24.3.23
東京都	世田谷区 全域	地籍調査	復旧測量(基準点)	街区補助点	3350点	国土交通省土地・建設産業局 地籍整備課・世田谷区 助言 C0640	都市再生調査事業協同 組合	H24.1.26 H24.3.23
東京都	渋谷区 全域	地籍調査	復旧測量(基準点) 復旧測量(基準点) 復旧測量(基準点)	街区多角点 街区多角節点 街区補助点	76点 268点 2330点	国土交通省土地・建設産業局 地籍整備課・渋谷区 助言 C0641	都市再生調査事業協同 組合	H24.1.26 H24.3.23
東京都	調布市 全域	地籍調査	復旧測量(基準点) 復旧測量(基準点) 復旧測量(基準点)	街区三角節点 街区多角節点 街区補助点	19点 272点 2190点	国土交通省土地・建設産業局 地籍整備課・調布市 助言 C0643	都市再生調査事業協同 組合	H24.1.26 H24.3.23
東京都	狛江市 全域	地籍調査	復旧測量(基準点) 復旧測量(基準点) 復旧測量(基準点)	街区三角節点 街区多角節点 街区補助点	4点 21点 594点	国土交通省土地・建設産業局 地籍整備課・狛江市 助言 C0644	都市再生調査事業協同 組合	H24.1.26 H24.3.23
東京都	多摩市 全域	地籍調査	復旧測量(基準点)	街区補助点	1967点	国土交通省土地・建設産業局 地籍整備課・多摩市 助言 C0645	都市再生調査事業協同 組合	H24.1.26 H24.3.23
東京都	稲城市 全域	地籍調査	復旧測量(基準点) 復旧測量(基準点) 復旧測量(基準点)	街区多角点 街区多角節点 街区補助点	116点 213点 624点	国土交通省土地・建設産業局 地籍整備課・稲城市 助言 C0646	都市再生調査事業協同 組合	H24.1.26 H24.3.23
東京都	小平市 全域	地籍調査	復旧測量(基準点) 復旧測量(基準点) 復旧測量(基準点) 復旧測量(基準点) 復旧測量(基準点)	街区三角点 街区多角点 街区三角節点 街区多角節点 街区補助点	61点 279点 6点 146点 935点	国土交通省土地・建設産業局 地籍整備課・小平市 助言 C0600	都市再生調査事業協同 組合	H24.1.27 H24.3.23
東京都	杉並区 全域	地籍調査	復旧測量(基準点) 復旧測量(基準点)	街区多角節点 街区補助点	676点 2091点	国土交通省土地・建設産業局 地籍整備課・杉並区 助言 C0601	都市再生調査事業協同 組合	H24.1.27 H24.3.23
東京都	新宿区 全域	地籍調査	復旧測量(基準点)	街区補助点	2921点	国土交通省土地・建設産業局 地籍整備課・新宿区 助言 C0602	都市再生調査事業協同 組合	H24.1.27 H24.3.23
東京都	台東区 全域	地籍調査	復旧測量(基準点) 復旧測量(基準点)	街区多角節点 街区補助点	91点 1024点	国土交通省土地・建設産業局 地籍整備課・台東区 助言 C0627	都市再生調査事業協同 組合	H24.1.27 H24.3.23
東京都	墨田区 全域	地籍調査	復旧測量(基準点) 復旧測量(基準点)	街区多角節点 街区補助点	118点 1654点	国土交通省土地・建設産業局 地籍整備課・墨田区 助言 C0628	都市再生調査事業協同 組合	H24.1.27 H24.3.23
東京都	江東区 全域	地籍調査	復旧測量(基準点) 復旧測量(基準点)	街区多角節点 街区補助点	424点 2242点	国土交通省土地・建設産業局 地籍整備課・江東区 助言 C0629	都市再生調査事業協同 組合	H24.1.27 H24.3.23
東京都	中野区 全域	地籍調査	復旧測量(基準点) 復旧測量(基準点)	街区多角節点 街区補助点	174点 1877点	国土交通省土地・建設産業局 地籍整備課・中野区 助言 C0630	都市再生調査事業協同 組合	H24.1.27 H24.3.23
東京都	江戸川区 全域	地籍調査	復旧測量(基準点) 復旧測量(基準点)	街区多角節点 街区補助点	966点 4200点	国土交通省土地・建設産業局 地籍整備課・江戸川区 助言 C0631	都市再生調査事業協同 組合	H24.1.27 H24.3.23
東京都	武蔵野市 全域	地籍調査	復旧測量(基準点) 復旧測量(基準点) 復旧測量(基準点) 復旧測量(基準点)	街区三角点 街区多角点 街区多角節点 街区補助点	8点 75点 26点 982点	国土交通省土地・建設産業局 地籍整備課・武蔵野市 助言 C0632	都市再生調査事業協同 組合	H24.1.27 H24.3.23
東京都	三鷹市 全域	地籍調査	復旧測量(基準点) 復旧測量(基準点) 復旧測量(基準点)	街区三角節点 街区多角節点 街区補助点	22点 61点 1041点	国土交通省土地・建設産業局 地籍整備課・三鷹市 助言 C0633	都市再生調査事業協同 組合	H24.1.27 H24.3.23
東京都	小金井市 全域	地籍調査	復旧測量(基準点) 復旧測量(基準点)	街区多角節点 街区補助点	152点 694点	国土交通省土地・建設産業局 地籍整備課・小金井市 助言 C0634	都市再生調査事業協同 組合	H24.1.27 H24.3.23
東京都	中央区 一部	都市計画	復旧測量(基準点) 復旧測量(基準点) 復旧測量(基準点) 復旧測量(基準点) 復旧測量(基準点)	街区多角点 1級 2級 街区三角点 2級	128点 9点 41点 3点 50点	東京都中央区 助言 C0803	双葉航測株式会社	H24.1.27 H24.3.29

関東地方

都道府県名	測量地域	測量目的	測量種別	縮尺・等級	事業量	測量計画機関(助言番号)	測量作業機関	実施時期
東京都	練馬区 全域	地籍調査	復旧測量(基準点) 復旧測量(基準点) 復旧測量(基準点)	街区三角節点 街区多角節点 街区補助点	20点 1034点 2217点	国土交通省土地・建設産業局 地籍整備課・練馬区 助言 C0603	都市再生調査事業協同 組合	H24.1.30 H24.3.23
東京都	板橋区 全域	地籍調査	復旧測量(基準点) 復旧測量(基準点)	街区多角節点 街区補助点	493点 3841点	国土交通省土地・建設産業局 地籍整備課・板橋区 助言 C0604	都市再生調査事業協同 組合	H24.1.30 H24.3.23
東京都	豊島区 全域	地籍調査	復旧測量(基準点) 復旧測量(基準点)	街区多角節点 街区補助点	118点 1902点	国土交通省土地・建設産業局 地籍整備課・豊島区 助言 C0618	都市再生調査事業協同 組合	H24.1.30 H24.3.23
東京都	北区 全域	地籍調査	復旧測量(基準点) 復旧測量(基準点)	街区多角節点 街区補助点	311点 1558点	国土交通省土地・建設産業局 地籍整備課・北区 助言 C0619	都市再生調査事業協同 組合	H24.1.30 H24.3.23
東京都	荒川区 全域	地籍調査	復旧測量(基準点) 復旧測量(基準点) 復旧測量(基準点) 復旧測量(基準点)	街区三角節点 街区多角節点 街区多角節点 街区補助点	5点 207点 299点 645点	国土交通省土地・建設産業局 地籍整備課・荒川区 助言 C0620	都市再生調査事業協同 組合	H24.1.30 H24.3.23
東京都	足立区 全域	地籍調査	復旧測量(基準点) 復旧測量(基準点) 復旧測量(基準点)	街区三角節点 街区多角節点 街区補助点	10点 419点 4472点	国土交通省土地・建設産業局 地籍整備課・足立区 助言 C0621	都市再生調査事業協同 組合	H24.1.30 H24.3.23
東京都	葛飾区 全域	地籍調査	復旧測量(基準点)	街区補助点	1573点	国土交通省土地・建設産業局 地籍整備課・葛飾区 助言 C0622	都市再生調査事業協同 組合	H24.1.30 H24.3.23
東京都	清瀬市 全域	地籍調査	復旧測量(基準点) 復旧測量(基準点) 復旧測量(基準点) 復旧測量(基準点)	街区三角節点 街区多角節点 街区多角節点 街区補助点	12点 103点 114点 498点	国土交通省土地・建設産業局 地籍整備課・清瀬市 助言 C0623	都市再生調査事業協同 組合	H24.1.30 H24.3.23
東京都	東久留米市 全域	地籍調査	復旧測量(基準点) 復旧測量(基準点) 復旧測量(基準点) 復旧測量(基準点) 復旧測量(基準点)	街区三角節点 街区多角節点 街区三角節点 街区多角節点 街区補助点	4点 112点 4点 263点 773点	国土交通省土地・建設産業局 地籍整備課・東久留米市 助言 C0624	都市再生調査事業協同 組合	H24.1.30 H24.3.23
東京都	西東京市 全域	地籍調査	復旧測量(基準点) 復旧測量(基準点) 復旧測量(基準点)	街区多角節点 街区多角節点 街区補助点	14点 9点 1006点	国土交通省土地・建設産業局 地籍整備課・西東京市 助言 C0625	都市再生調査事業協同 組合	H24.1.30 H24.3.23
東京都	文京区 全域	地籍調査	復旧測量(基準点) 復旧測量(基準点)	街区多角節点 街区補助点	69点 2062点	国土交通省土地・建設産業局 地籍整備課・文京区 助言 C0626	都市再生調査事業協同 組合	H24.1.30 H24.3.23
東京都	練馬区 全域	総合計画	復旧測量(基準点)	街区三角節点	96点	東京都練馬区 助言 C0556	三和航測株式会社	H24.2.1 H24.3.16
東京都 神奈川県	八王子市 一部 相模原市 一部	道路計画	航空レーザ測量 数値図化	500 グランドデータ	25.5km ² 25.5km ²	関東地方整備局相武国道事務所 助言 C0588	アジア航測株式会社	H24.2.7 H24.3.23
東京都	台東区 一部	地籍調査	復旧測量(基準点)	2級	27点	東京都台東区 助言 C0577	国土測建株式会社	H24.2.8 H24.3.30
東京都	東久留米市 一部	道路計画	復旧測量(基準点)	2級	1点	東京都東久留米市 助言 C0783	株式会社パスコ	H24.2.14 H24.3.31
東京都	千代田区 一部	都市計画	基準点測量	4級	59点	都市再生機構東日本都市再生 本部 助言 C0614	株式会社八州	H24.2.20 H24.3.21
東京都	青梅市 一部	総合計画	復旧測量(基準点)	4級	1075点	東京都青梅市 助言 C0579	株式会社八州	H24.2.27 H24.3.16
東京都	福生市 一部	都市計画	基準点測量 復旧測量(基準点)	3級 3級	1点 2点	東京都福生市 助言 C0827	国際測地株式会社	H24.3.2 H24.3.30
東京都	練馬区 一部	土地区画 整理	基準点測量 現地測量(数値地形図作成)	4級 500	40点 1km ²	中里中央土地区画整理組合 助言 C0823	株式会社シビック	H24.3.14 H24.11.30
東京都	稲城市 一部	その他	復旧測量(基準点)	1級	4点	稲城市南山東部土地区画整理 組合 助言 C0808	株式会社八州	H24.3.21 H24.4.27
東京都 山梨県	奥多摩町 一部 甲州市 一部 丹波山村 一部 小菅村 一部	森林計画	数値撮影(デジタル) 写真地図作成(デジタル オルソ)	地上画素寸法 30cm 5000	436.8km ² 436.8km ²	東京都水道局水源管理事務所 助言 C0023	株式会社フジヤマ	H24.4.20 H24.9.12
東京都	府中市 一部	土地区画 整理	基準点測量	4級	100点	西府土地区画整理組合 助言 C0007	日本測地設計株式会社	H24.4.23 H24.8.31
東京都	足立区 一部	その他	基準点測量	4級	54点	都市再生機構東日本都市再生 本部 助言 C0019	株式会社オオバ	H24.5.1 H24.6.29
東京都	葛飾区 一部	その他	復旧測量(基準点)	3級	1点	東京都葛飾区 助言 C0462	浜野測量事務所	H24.5.23 H25.2.14

関東地方

都道府県名	測量地域	測量目的	測量種別	縮尺・等級	事業量	測量計画機関(助言番号)	測量作業機関	実施時期
東京都	大田区 一部 世田谷区 一部	河川管理	復旧測量(基準点)	3級	214点	関東地方整備局京浜河川事務所 助言 C0216	三和航測株式会社	H24.5.24 H24.12.7
神奈川県	川崎市 一部							
東京都	大田区 一部	空港計画	復旧測量(基準点) 復旧測量(基準点) 復旧測量(水準)	1級 2級 2級	8点 17点 29.2km	関東地方整備局東京空港整備事務所 助言 C0032	株式会社パスコ	H24.5.30 H24.7.25
東京都	あきる野市 一部	都市計画	復旧測量(基準点) 復旧測量(基準点) 復旧測量(基準点)	街区三角点 街区多角点 3級	2点 17点 2点	東京都あきる野市 助言 C0054	大輝測量株式会社	H24.6.4 H24.8.29
東京都	新宿区 一部	都市計画	復旧測量(基準点)	街区多角点	1点	都市再生機構東日本都市再生本部 助言 C0067	宏栄コンサルタント株式会社	H24.6.11 H24.6.30
東京都	世田谷区 全域	都市計画	復旧測量(基準点)	3級	75点	東京都世田谷区 助言 C0071	中央技研株式会社	H24.6.11 H24.9.28
東京都	東村山市 一部	道路計画	復旧測量(基準点)	街区三角点	1点	東京都東村山市 助言 C0119	多摩測地	H24.6.25 H24.7.30
東京都	東大和市 一部	土地区画整理	復旧測量(基準点) 基準点測量 水準測量	3級 4級 4級	6点 98点 4.16km	東京都東大和市 助言 C0115	大和測量株式会社	H24.7.2 H24.10.15
東京都	北区 一部	その他	基準点測量	4級	15点	東京都第二区画整理事務所 助言 C0168	株式会社双葉	H24.7.6 H25.3.29
東京都	北区 全域	その他	復旧測量(基準点) 復旧測量(基準点) 復旧測量(基準点)	3級 街区多角点 4級	395点 297点 2170点	東京都北区 助言 C0165	昭和株式会社	H24.7.9 H24.9.28
東京都	中央区 一部	地籍調査	復旧測量(基準点)	地籍図根点	199点	東京都中央区 助言 C0250	双葉航測株式会社	H24.7.11 H24.10.31
東京都	練馬区 全域	総合計画	復旧測量(基準点) 復旧測量(基準点) 復旧測量(基準点) 復旧測量(基準点)	街区多角点 3級 街区三角節点 街区多角節点	949点 52点 12点 1147点	東京都練馬区 助言 C0231	大輝測量株式会社	H24.7.17 H24.11.30
東京都	千代田区 一部 中央区 一部 港区 一部 江東区 一部 品川区 一部 大田区 一部 江戸川区 一部	その他	航空レーザ測量	1000	212km ²	東京都 助言 C0221	株式会社パスコ	H24.8.3 H24.12.17
東京都	新宿区 一部	その他	復旧測量(基準点)	2級	2点	東京都新宿区 助言 C0236	株式会社八州	H24.8.7 H24.10.31
東京都	江戸川区 一部	その他	復旧測量(基準点)	2級	138点	東京都江戸川区 助言 C0280	三和航測株式会社	H24.8.27 H25.3.30
東京都	狛江市 全域	固定資産	カラー撮影(フィルム)	5000	6.39km ²	東京都狛江市 助言 C0529	国際航業株式会社	H24.8.31 H25.1.18
東京都	板橋区 一部	その他	基準点測量	4級	98点	東京都板橋区 助言 C0264	有限会社和光測地	H24.9.10 H24.12.6
東京都	板橋区 一部	その他	基準点測量	4級	152点	東京都板橋区 助言 C0265	アキインターナショナル株式会社	H24.9.10 H24.12.28
東京都	板橋区 一部	その他	基準点測量	4級	141点	東京都板橋区 助言 C0266	株式会社名護測量設計	H24.9.10 H24.11.14
東京都	豊島区 全域	基準点管理	復旧測量(基準点) 復旧測量(基準点)	3級 4級	177点 472点	東京都豊島区 助言 C0302	東日本総合計画株式会社	H24.9.18 H24.12.14
東京都	足立区 全域	その他	復旧測量(基準点)	3級	1142点	東京都足立区 助言 C0369	株式会社パスコ	H24.10.10 H24.12.14
東京都	大田区 一部	その他	基準点測量 復旧測量(基準点)	3級 3級	16点 9点	東京都大田区 助言 C0386	株式会社日測	H24.10.15 H25.3.15
東京都	板橋区 一部	その他	基準点測量	4級	88点	東京都板橋区 助言 C0429	有限会社東邦測量設計事務所	H24.11.1 H24.12.25
東京都	江戸川区 一部	その他	復旧測量(基準点) 基準点測量	3級 3級	12点 2点	東京都建設局第五建設事務所 助言 C0472	東日本総合計画株式会社	H24.11.1 H24.11.30
東京都	三鷹市 全域	固定資産	カラー撮影(フィルム)	5000	16.5km ²	東京都三鷹市 助言 C0528	国際航業株式会社	H24.11.7 H25.1.18
東京都	府中市 全域	固定資産	カラー撮影(フィルム)	5000	29.34km ²	東京都府中市 助言 C0530	国際航業株式会社	H24.11.7 H25.1.18
東京都	小金井市 全域	固定資産	カラー撮影(フィルム)	5000	11.33km ²	東京都小金井市 助言 C0531	国際航業株式会社	H24.11.14 H25.1.25
東京都	中野区 一部	道路計画	水準測量 基準点測量	3級 4級	2km 11点	東京都中野区 助言 C0522	国際航業株式会社	H24.11.16 H25.2.28
東京都	練馬区 一部	その他	基準点測量	2級	1点	東京都練馬区 助言 C0502	光成測量株式会社	H24.11.26 H25.2.28
東京都	調布市 全域	固定資産	カラー撮影(フィルム)	5000	21.53km ²	東京都調布市 助言 C0539	国際航業株式会社	H24.11.28 H25.1.19
東京都	武蔵野市 全域	固定資産	カラー撮影(フィルム)	5000	10.73km ²	東京都武蔵野市 助言 C0540	国際航業株式会社	H24.11.29 H25.1.18
東京都	新宿区 全域	その他	復旧測量(基準点)	地籍図根多角点	1695点	東京都新宿区 助言 C0550	株式会社八州	H24.12.1 H25.1.31
東京都	世田谷区 全域	その他	復旧測量(基準点) 復旧測量(基準点)	3級 2級	61点 3点	東京都世田谷区 助言 C0579	株式会社八州	H24.12.5 H25.3.15
東京都	三鷹市 一部	その他	基準点測量	4級	16点	独立行政法人都市再生機構東日本都市再生本部 助言 C0609	株式会社GIS関東	H24.12.25 H25.2.28

関東地方

都道府県名	測量地域	測量目的	測量種別	縮尺・等級	事業量	測量計画機関(助言番号)	測量作業機関	実施時期
神奈川県	小田原市 一部	道路計画	基準点測量	3級	4点	神奈川県西湘地域県政総合センター 助言 C0313	キタイ設計株式会社	H22.7.8 H23.3.31
神奈川県	一部	道路管理	数値図化	500	1.4km	神奈川県 助言 C0458	株式会社パスコ	H23.1.12 H23.3.22
神奈川県	大磯町 全域	都市計画	数値撮影(デジタル) 地形図等成果の座標補正 修正測量 写真地図作成(デジタルオルソ)	地上画素寸法 19cm 2500 2500 2500	17.23km ² 17.23km ² 17.23km ² 17.23km ²	神奈川県大磯町 助言 C0036	国際航業株式会社	H23.5.13 H24.3.19
神奈川県	相模原市 一部	道路管理	既成図数値化 地形図等成果の座標補正	500 500	13.9km ² 13.9km ²	神奈川県相模原市 助言 C0029	株式会社八州 株式会社パスコ 株式会社小橋 有限会社フジ設計事務	H23.6.1 H24.3.31
神奈川県	川崎市 全域	道路管理	数値撮影(デジタル) 写真地図作成(デジタルオルソ)	地上画素寸法 8cm 500	143.15km ² 143.15km ²	神奈川県川崎市 助言 C0066	株式会社パスコ	H23.6.2 H24.3.15
神奈川県	横浜市 一部	都市計画	基準点測量 現地測量(数値地形図作成)	4級 500	232点 0.3km ²	法務省横浜地方法務局 助言 C0205	三和測量株式会社	H23.6.17 H25.3.29
神奈川県	多摩区 一部 川崎市 一部	道路計画	基準点測量	4級	13点	神奈川県川崎市 助言 C0054	株式会社三和	H23.7.1 H24.3.15
神奈川県	麻布区 一部 川崎市 一部							
神奈川県	宮前区 一部 川崎市 一部							
神奈川県	大井町 全域	都市計画	数値撮影(デジタル) 修正測量	地上画素寸法 20cm 2500	14.41km ² 14.41km ²	神奈川県大井町 助言 C0091	株式会社パスコ	H23.7.5 H24.3.15
神奈川県	小田原市 一部	都市計画	修正測量	2500	71.74km ²	神奈川県小田原市 助言 C0008	アジア航測株式会社	H23.7.31 H24.2.29
神奈川県	開成町 全域	都市計画	数値撮影(デジタル) 修正測量 地形図等成果の座標補正	地上画素寸法 18cm 2500 2500	6.56km ² 6.56km ² 6.56km ²	神奈川県開成町 助言 C0111	株式会社こうそく	H23.8.3 H24.3.26
神奈川県	川崎市 全域	地盤変動調査	水準測量	1級	265km	神奈川県川崎市 助言 C0118	株式会社オノダ測量設計	H23.8.9 H24.3.24
神奈川県	大和市 全域	都市計画	修正測量	2500	27.06km ²	神奈川県大和市 助言 C0174	株式会社パスコ	H23.8.19 H24.3.15
神奈川県	茅ヶ崎市 一部	都市計画	基準点測量 基準点測量	2級 3級	11点 2点	神奈川県茅ヶ崎市 助言 C0211	中野設計工務株式会社	H23.8.22 H24.2.27
神奈川県	横浜市 一部	地盤変動調査	水準測量	1級	155km	神奈川県横浜市 助言 C0201	安武測量設計株式会社	H23.9.5 H24.1.14
神奈川県	横浜市 一部	地盤変動調査	水準測量	1級	159km	神奈川県横浜市 助言 C0202	株式会社建成社	H23.9.5 H24.1.14
神奈川県	箱根町 一部 南足柄市 一部	その他	修正測量	500	11km	神奈川県西土木事務所 助言 C0152	株式会社パスコ	H23.9.8 H24.1.31
神奈川県	伊勢原市 全域	都市計画	数値撮影(デジタル) 修正測量	地上画素寸法 20cm 2500	55.52km ² 44.44km ²	神奈川県伊勢原市 助言 C0188	株式会社パスコ	H23.9.8 H24.2.28
神奈川県	平塚市 全域	総合計画	復旧測量(基準点) 復旧測量(基準点) 復旧測量(基準点) 復旧測量(基準点) 復旧測量(基準点)	1級 2級 3級 3級 3級	27点 5点 33点 86点 51点	神奈川県平塚市 助言 C0265	有限会社富士測量事務所	H23.10.12 H24.3.15
神奈川県	藤沢市 全域	地盤変動調査	水準測量	1級	59.414km	神奈川県藤沢市 助言 C0207	有限会社明成測量調査設計	H23.10.19 H24.3.31
神奈川県	横浜市 一部	道路管理	既成図数値化	500	152.4375km ²	神奈川県横浜市 助言 C0262	国際航業株式会社	H23.10.19 H24.3.2
神奈川県	伊勢原市 一部	農地開発	基準点測量	4級	169点	神奈川県湘南地域県政総合センター 助言 C0256	有限会社ミナミ測量	H23.11.1 H24.3.30
神奈川県	鎌倉市 全域	固定資産	数値撮影(デジタル) 写真地図作成(デジタルオルソ)	地上画素寸法 12cm 1000	39.53km ² 39.53km ²	神奈川県鎌倉市 助言 C0418	朝日航洋株式会社	H23.11.8 H24.3.30
神奈川県	横浜市 全域	固定資産	数値撮影(デジタル)	地上画素寸法 20cm	434.98km ²	神奈川県横浜市 助言 C0442	株式会社パスコ	H23.11.11 H24.3.31
神奈川県	綾瀬市 全域	固定資産	数値撮影(デジタル)	地上画素寸法 12.5cm	22.28km ²	神奈川県綾瀬市 助言 C0384	朝日航洋株式会社	H23.11.16 H24.3.19
神奈川県	三浦市 全域	固定資産	数値撮影(デジタル) 写真地図作成(デジタルオルソ)	地上画素寸法 12cm 1000	32.28km ² 32.28km ²	神奈川県三浦市 助言 C0416	朝日航洋株式会社	H23.11.16 H24.3.30
神奈川県	平塚市 全域	固定資産	数値撮影(デジタル)	地上画素寸法 12cm	67.88km ²	神奈川県平塚市 助言 C0437	国際航業株式会社	H23.11.16 H24.3.23
神奈川県	真鶴町 全域 箱根町 全域	その他	数値図化 修正測量	2500 2500	142.87km ² 131.9km ²	神奈川県自然環境保全センター 助言 C0352	アジア航測株式会社	H23.11.21 H24.3.15
神奈川県	小田原市 一部 湯河原町 全域							
神奈川県	山北町 一部 松田町 一部							
神奈川県	厚木市 一部	地盤変動調査	水準測量	1級	28.3km	神奈川県厚木市 助言 C0318	三枝測量設計株式会社	H23.11.24 H24.3.29

関東地方

都道府県名	測量地域	測量目的	測量種別	縮尺・等級	事業量	測量計画機関(助言番号)	測量作業機関	実施時期
神奈川県	平塚市 全域	地盤変動調査	水準測量	1級	101.323km	神奈川県平塚市助言 C0284	株式会社中央測量	H23.11.28 H24.3.31
神奈川県	茅ヶ崎市 一部	地盤変動調査	水準測量	1級	46.25km	神奈川県茅ヶ崎市助言 C0345	株式会社GIS関東	H23.12.8 H24.3.31
神奈川県	山北町 一部	その他	航空レーザ測量 数値図化	1000 グリッドデータ	60km ² 60km ²	神奈川県環境農政局水・緑部 水源環境保全課 助言 C0467	アジア航測株式会社	H23.12.16 H24.3.30
神奈川県	川崎市 全域	固定資産	数値撮影(デジタル)	地上画素寸法 20cm	144.35km ²	神奈川県川崎市助言 C0343	株式会社ウエスコ	H23.12.19 H24.3.15
神奈川県	海老名市 全域	総合計画	復旧測量(基準点) 復旧測量(基準点) 復旧測量(基準点)	1級 2級 3級	33点 35点 326点	神奈川県海老名市助言 C0492	西山測量株式会社	H23.12.27 H24.3.31
神奈川県	横須賀市 全域	固定資産	数値撮影(デジタル)	地上画素寸法 12cm	100.71km ²	神奈川県横須賀市助言 C0296	株式会社パスコ	H23.12.30 H24.3.31
神奈川県	川崎市 一部	土地区画整理	基準点測量	4級	15点	都市再生機構東日本都市再生本部 助言 C0580	株式会社横浜コンサルティングセンター	H24.1.13 H24.6.28
神奈川県	藤沢市 全域	総合計画	復旧測量(基準点) 復旧測量(基準点) 復旧測量(基準点) 復旧測量(基準点) 復旧測量(基準点)	1級 2級 3級 街区三角点 街区多角点	7点 115点 648点 39点 731点	神奈川県藤沢市助言 C0519	株式会社日新測量設計	H24.1.17 H24.3.15
神奈川県	横浜市 全域	総合計画	復旧測量(基準点)	1級	477点	神奈川県横浜市助言 C0499	国際航業株式会社 第一航業株式会社 大同情報技術株式会社 日本都市整備株式会社 株式会社中央工測事務	H24.1.23 H24.3.30
神奈川県	平塚市 全域	地籍調査	復旧測量(基準点) 復旧測量(基準点) 復旧測量(基準点) 復旧測量(基準点) 復旧測量(基準点)	街区三角点 街区多角点 街区三角節点 街区多角節点 街区補助点	42点 210点 30点 1887点 7938点	国土交通省土地・建設産業局 地籍整備課・平塚市 助言 C0742	都市再生調査事業協同組合	H24.1.25 H24.3.23
神奈川県	秦野市 全域	地籍調査	復旧測量(基準点) 復旧測量(基準点) 復旧測量(基準点)	街区多角点 街区多角節点 街区補助点	397点 873点 1799点	国土交通省土地・建設産業局 地籍整備課・秦野市 助言 C0743	都市再生調査事業協同組合	H24.1.25 H24.3.23
神奈川県	厚木市 全域	地籍調査	復旧測量(基準点) 復旧測量(基準点) 復旧測量(基準点) 復旧測量(基準点)	街区三角点 街区多角点 街区多角節点 街区補助点	6点 272点 312点 1549点	国土交通省土地・建設産業局 地籍整備課・厚木市 助言 C0745	都市再生調査事業協同組合	H24.1.25 H24.3.23
神奈川県	伊勢原市 全域	地籍調査	復旧測量(基準点) 復旧測量(基準点) 復旧測量(基準点)	街区三角点 街区三角節点 街区補助点	29点 25点 4011点	国土交通省土地・建設産業局 地籍整備課・伊勢原市 助言 C0749	都市再生調査事業協同組合	H24.1.25 H24.3.23
神奈川県	海老名市 全域	地籍調査	復旧測量(基準点) 復旧測量(基準点) 復旧測量(基準点) 復旧測量(基準点)	街区三角点 街区多角点 街区多角節点 街区補助点	37点 265点 37点 307点	国土交通省土地・建設産業局 地籍整備課・海老名市 助言 C0751	都市再生調査事業協同組合	H24.1.25 H24.3.23
神奈川県	南足柄市 全域	地籍調査	復旧測量(基準点) 復旧測量(基準点) 復旧測量(基準点) 復旧測量(基準点) 復旧測量(基準点)	街区三角点 街区多角点 街区三角節点 街区多角節点 街区補助点	3点 11点 3点 12点 109点	国土交通省土地・建設産業局 地籍整備課・南足柄市 助言 C0753	都市再生調査事業協同組合	H24.1.25 H24.3.23
神奈川県	大磯町 全域	地籍調査	復旧測量(基準点) 復旧測量(基準点) 復旧測量(基準点) 復旧測量(基準点) 復旧測量(基準点)	街区三角点 街区多角点 街区三角節点 街区多角節点 街区補助点	12点 75点 11点 166点 292点	国土交通省土地・建設産業局 地籍整備課・大磯町 助言 C0761	都市再生調査事業協同組合	H24.1.25 H24.3.23

関東地方

都道府県名	測量地域	測量目的	測量種別	縮尺・等級	事業量	測量計画機関(助言番号)	測量作業機関	実施時期
神奈川県	二宮町 全域	地籍調査	復旧測量(基準点) 復旧測量(基準点) 復旧測量(基準点) 復旧測量(基準点) 復旧測量(基準点)	街区三角点 街区多角点 街区三角節点 街区多角節点 街区補助点	15点 85点 12点 120点 419点	国土交通省土地・建設産業局 地籍整備課・二宮町 助言 C0762	都市再生調査事業協同 組合	H24.1.25 H24.3.23
神奈川県	松田町 全域	地籍調査	復旧測量(基準点) 復旧測量(基準点) 復旧測量(基準点) 復旧測量(基準点) 復旧測量(基準点)	街区三角点 街区多角点 街区三角節点 街区多角節点 街区補助点	12点 46点 5点 57点 118点	国土交通省土地・建設産業局 地籍整備課・松田町 助言 C0764	都市再生調査事業協同 組合	H24.1.25 H24.3.23
神奈川県	真鶴町 全域	地籍調査	復旧測量(基準点) 復旧測量(基準点) 復旧測量(基準点) 復旧測量(基準点) 復旧測量(基準点)	街区三角点 街区多角点 街区三角節点 街区多角節点 街区補助点	12点 34点 2点 69点 112点	国土交通省土地・建設産業局 地籍整備課・真鶴町 助言 C0765	都市再生調査事業協同 組合	H24.1.25 H24.3.23
神奈川県	愛川町 全域	地籍調査	復旧測量(基準点) 復旧測量(基準点) 復旧測量(基準点)	街区多角点 街区多角節点 街区補助点	108点 64点 214点	国土交通省土地・建設産業局 地籍整備課・愛川町 助言 C0766	都市再生調査事業協同 組合	H24.1.25 H24.3.23
神奈川県	横須賀市 全域	地籍調査	復旧測量(基準点) 復旧測量(基準点) 復旧測量(基準点) 復旧測量(基準点) 復旧測量(基準点)	街区三角点 街区多角点 街区三角節点 街区多角節点 街区補助点	34点 458点 12点 574点 3439点	国土交通省土地・建設産業局 地籍整備課・横須賀市 助言 C0730	株式会社青秋	H24.1.27 H24.3.23
神奈川県	逗子市 全域	地籍調査	復旧測量(基準点) 復旧測量(基準点) 復旧測量(基準点) 復旧測量(基準点) 復旧測量(基準点)	街区三角点 街区多角点 街区三角節点 街区多角節点 街区補助点	25点 138点 23点 140点 510点	国土交通省土地・建設産業局 地籍整備課・逗子市 助言 C0733	株式会社青秋	H24.1.27 H24.3.23
神奈川県	三浦市 全域	地籍調査	復旧測量(基準点) 復旧測量(基準点) 復旧測量(基準点) 復旧測量(基準点) 復旧測量(基準点)	街区三角点 街区多角点 街区三角節点 街区多角節点 街区補助点	8点 29点 3点 162点 514点	国土交通省土地・建設産業局 地籍整備課・三浦市 助言 C0734	株式会社青秋	H24.1.27 H24.3.23
神奈川県	大和市 全域	地籍調査	復旧測量(基準点) 復旧測量(基準点) 復旧測量(基準点) 復旧測量(基準点) 復旧測量(基準点)	街区三角点 街区多角点 街区三角節点 街区多角節点 街区補助点	49点 61点 26点 54点 1604点	国土交通省土地・建設産業局 地籍整備課・大和市 助言 C0735	株式会社青秋	H24.1.27 H24.3.23
神奈川県	座間市 全域	地籍調査	復旧測量(基準点) 復旧測量(基準点)	街区三角点 街区補助点	11点 1422点	国土交通省土地・建設産業局 地籍整備課・座間市 助言 C0736	株式会社青秋	H24.1.27 H24.3.23
神奈川県	綾瀬市 全域	地籍調査	復旧測量(基準点)	街区補助点	769点	国土交通省土地・建設産業局 地籍整備課・綾瀬市 助言 C0738	株式会社青秋	H24.1.27 H24.3.23
神奈川県	葉山町 全域	地籍調査	復旧測量(基準点) 復旧測量(基準点) 復旧測量(基準点) 復旧測量(基準点)	街区三角点 街区多角点 街区三角節点 街区多角節点	14点 121点 4点 106点	国土交通省土地・建設産業局 地籍整備課・葉山町 助言 C0739	株式会社青秋	H24.1.27 H24.3.23
神奈川県	小田原市 一部	河川管理	水準測量	3級	5.3km1点	神奈川県小田原土木事務所 助言 C0517	有限会社清水測量事務所	H24.2.1 H24.3.15
神奈川県	鎌倉市 一部	地盤変動調査	水準測量	1級	7.55km13点	神奈川県鎌倉市 助言 C0535	株式会社GIS関東	H24.2.6 H24.3.30
神奈川県	川崎市 全域	総合計画	復旧測量(基準点)	1級	54点	神奈川県川崎市 助言 C0558	株式会社三和	H24.2.6 H25.3.31

関東地方

都道府県名	測量地域	測量目的	測量種別	縮尺・等級	事業量	測量計画機関(助言番号)	測量作業機関	実施時期
神奈川県	藤沢市 一部	土地区画整理	基準点測量 基準点測量 現地測量(数値地形図作成)	3級 4級 500	5点 32点 1点	藤沢市遠藤打越地区土地区画整理組合 助言 C0585	株式会社日測	H24.3.1 H24.11.20
神奈川県	小田原市 一部	河川管理	水準測量	3級	1.5km1点	神奈川県小田原土木事務所 助言 C0660	有限会社飯山工務店	H24.3.1 H24.3.30
神奈川県	厚木市 全域	総合計画	復旧測量(基準点) 復旧測量(基準点)	2級 3級	77点 428点	神奈川県厚木市 助言 C0784	角田測量設計株式会社	H24.3.1 H24.3.28
神奈川県	伊勢原市 一部	その他	復旧測量(基準点)	4級	169点	神奈川県 助言 C0799	有限会社ミナミ測量	H24.3.12 H24.3.30
神奈川県	川崎市 一部	道路管理	復旧測量(基準点)	2級	1点	関東地方整備局横浜国道事務所 助言 C0015	株式会社イイジマ測設企画	H24.4.10 H24.5.31
神奈川県	綾瀬市 全域	総合計画	復旧測量(基準点) 復旧測量(基準点) 復旧測量(基準点) 復旧測量(基準点) 復旧測量(基準点) 復旧測量(水準)	1級 2級 3級 3級節点 1級	19点 54点 380点 176点 40km20点	神奈川県綾瀬市 助言 C0138	渋谷測量株式会社	H24.5.21 H24.10.31
神奈川県	小田原市 全域	都市計画	復旧測量(基準点) 復旧測量(基準点) 復旧測量(基準点)	1級 2級 街区三角点	48点 107点 40点	神奈川県小田原市 助言 C0047	株式会社城山測量設計	H24.6.1 H24.8.20
神奈川県	横浜市 一部	道路計画	数値撮影(デジタル) 数値図化(同時調整含む) 水準測量	地上画素寸法 8cm 500 簡級	12.31km ² 0.8km ² 10km	神奈川県横浜市 助言 C0063	三和航測株式会社	H24.6.4 H24.9.28
神奈川県	川崎市 全域	その他	復旧測量(基準点)	1級	38点	神奈川県川崎市 助言 C0179	株式会社日豊	H24.6.18 H25.3.31
神奈川県	小田原市 一部	河川管理	基準点測量	3級	7点	神奈川県西地域県政総合センター 助言 C0145	三洋測量設計株式会社	H24.6.19 H24.12.28
神奈川県	海老名市 一部	都市計画	基準点測量	4級	58点	神奈川県海老名市 助言 C0121	株式会社日測	H24.6.25 H25.1.31
神奈川県	川崎市 一部	道路管理	復旧測量(基準点) 復旧測量(基準点) 基準点測量	1級 2級 2級	5点 3点 2点	関東地方整備局横浜国道事務所 助言 C0147	大輝測量株式会社	H24.6.25 H24.10.25
神奈川県	川崎市 一部	その他	基準点測量 復旧測量(基準点) 復旧測量(基準点) 復旧測量(基準点) 復旧測量(基準点)	3級 2級再設 3級再設 3級改測	3点 2点 13点 3点	神奈川県川崎市 助言 C0192	株式会社三和	H24.6.25 H25.1.31
神奈川県	川崎市 全域	その他	復旧測量(基準点)	2級	190点	神奈川県川崎市 助言 C0227	株式会社森下測量設計	H24.6.27 H25.3.31
神奈川県	相模原市 一部	基準点管理	復旧測量(基準点) 復旧測量(基準点) 復旧測量(基準点)	1級 2級 3級	8点 11点 41点	神奈川県相模川水系ダム管理事務所 助言 C0226	有限会社岡本測量設計	H24.7.6 H24.12.15
山梨県	上野原市 一部							
神奈川県	川崎市 一部	その他	基準点測量	4級	15点	独立行政法人都市再生機構 助言 C0225	株式会社横浜コンサルティングセンター	H24.8.20 H24.10.31
神奈川県	川崎市 全域	固定資産	数値撮影(デジタル)	地上画素寸法 20cm	144.35km ²	神奈川県川崎市 助言 C0219	株式会社ウエスコ	H24.9.1 H25.3.15
神奈川県	清川村 一部 相模原市 一部 愛川町 一部	その他	航空レーザ測量	1000	30km ²	関東地方整備局相模川水系広域ダム管理事務所 助言 C0299	アジア航測株式会社	H24.9.7 H25.1.4
神奈川県	伊勢原市 一部	その他	復旧測量(基準点) 復旧測量(基準点) 復旧測量(基準点) 復旧測量(基準点) 復旧測量(基準点)	1級 2級 3級 4級 境界点	2点 5点 9点 169点 1229点	神奈川県湘南地域県政総合センター 助言 C0292	飯田測量設計株式会社	H24.9.10 H24.10.19
神奈川県	横浜市 一部	その他	復旧測量(基準点)	一次基準点(補点)	1点	神奈川県横浜市 助言 C0350	株式会社アルファ測量設計開発	H24.10.1 H25.3.22
神奈川県	藤沢市 一部	その他	基準点測量	3級	1点	神奈川県藤沢市 助言 C0552	株式会社湘南都市総合研究所	H24.12.4 H25.3.15
神奈川県	横浜市 一部	その他	基準点測量	二次基準点	64点	神奈川県横浜市 助言 C0509	株式会社アルファ測量設計開発	H24.12.10 H25.3.22
神奈川県	藤沢市 一部	その他	基準点測量	2級	1点	神奈川県藤沢市 助言 C0640	有限会社湘英測量	H25.1.21 H25.3.4
山梨県	笛吹市 一部	砂防計画	数値図化	2500	0.75km ²	山梨県峡東建設事務所 助言 C0008	国際航業株式会社	H18.7.1 H19.5.31
山梨県	北杜市 全域	道路管理	数値撮影(デジタル) 数値図化	地上画素寸法 12cm 1000	603km ² 1063km	山梨県北杜市 助言 C0092	国際航業株式会社	H21.6.23 H22.9.30
山梨県	北杜市 一部	砂防計画	数値図化 写真地図作成(デジタルオルソ)	2500 2500	15.8km ² 15.8km ²	山梨県中北建設事務所 助言 C0172	アジア航測株式会社	H22.7.14 H22.12.24

関東地方

都道府県名	測量地域	測量目的	測量種別	縮尺・等級	事業量	測量計画機関(助言番号)	測量作業機関	実施時期
山梨県	都留市 全域	固定資産	数値撮影(デジタル) 修正測量	地上画素寸法 12cm 2500	161.6km ² 109km ²	山梨県都留市 助言 C0347	国際航業株式会社	H22.11.11 H23.9.30
山梨県	昭和田 全域	固定資産	数値撮影(デジタル)	地上画素寸法 12cm	9.14km ²	山梨県昭和田 助言 C0082	国際航業株式会社	H23.4.1 H24.3.20
山梨県	山梨市 一部	河川管理	水準測量	2級	24.4km ² 点	関東地方整備局甲府河川国道 事務所 助言 C0148	株式会社シグマ技研	H23.4.15 H24.3.31
山梨県	中央市 一部 甲府市 一部	下水道管理	修正測量	500	54.48km ²	山梨県甲府市 助言 C0096	株式会社オオバ	H23.8.1 H24.3.15
山梨県	都留市 一部	河川管理	数値撮影(デジタル) 数値図化	地上画素寸法 11cm 500	8.44km ² 0.72km ²	山梨県富士・東部建設事務所 助言 C0184	三和航測株式会社	H23.9.27 H24.3.15
山梨県	甲斐市 一部	都市計画	数値図化	500	0.08km ²	山梨県 助言 C0200	三和航測株式会社	H23.9.27 H24.3.2
山梨県	笛吹市 一部	河川管理	数値撮影(デジタル) 数値図化	地上画素寸法 11cm 500	0.89km ² 0.068km ²	山梨県峡東建設事務所 助言 C0187	三和航測株式会社	H23.10.4 H24.3.15
山梨県	甲府市 一部	地盤変動調査	水準測量	1級	83km	山梨県 助言 C0273	昭和測量株式会社	H23.10.28 H24.3.30
山梨県	甲斐市 一部							
山梨県	笛吹市 一部							
山梨県	中央市 一部							
山梨県	昭和田 一部							
山梨県	早川町 一部	河川管理	数値撮影(デジタル) 数値図化	地上画素寸法16 ~20cm 1000	32.67km ² 2.7km ²	山梨県峡南建設事務所 助言 C0356	三和航測株式会社	H23.10.28 H24.3.15
山梨県	全域	土地改良	数値撮影(デジタル) 写真地図作成(デジタル オルソ)	地上画素寸法 18cm 2500	4465.37km ² 4465.37km ²	山梨県土地改良事業団体連合 会 助言 C0424	アジア航測株式会社	H23.11.22 H24.3.15
山梨県	甲府市 一部	固定資産	数値撮影(デジタル) 写真地図作成(デジタル オルソ)	地上画素寸法 12cm 1000	133.92km ² 133.92km ²	山梨県甲府市 助言 C0294	朝日航洋株式会社	H23.12.10 H24.2.29
山梨県	韮崎市 一部 南アルプス市一部	河川管理	数値撮影(デジタル) 写真地図作成(デジタル オルソ)	地上画素寸法 18cm 2500	100km ² 26.01km ²	山梨県中北県設事務所 助言 C0454	三和航測株式会社	H23.12.12 H24.3.15
山梨県	笛吹市 全域	固定資産	数値撮影(デジタル) 写真地図作成(デジタル オルソ)	地上画素寸法 12cm 1000	201.92km ² 201.92km ²	山梨県笛吹市 助言 C0365	朝日航洋株式会社	H23.12.15 H24.3.31
山梨県	甲府市 一部	地盤変動調査	水準測量	1級	3km	山梨県甲府市 助言 C0373	昭和測量株式会社	H23.12.19 H24.3.30
山梨県	山梨市 一部	都市計画	地形図等成果の座標補 正 地形図等成果の座標補 正	2500 10000	76.83km ² 289.87km ²	山梨県山梨市 助言 C0522	株式会社パスコ	H24.1.23 H24.3.15
山梨県	甲府市 全域	地籍調査	復旧測量(基準点)	街区補助点	462点	国土交通省土地・建設産業局 地籍整備課・甲府市 助言 C0605	株式会社光栄技研	H24.1.30 H24.3.23
山梨県	富士吉田市 全域	地籍調査	復旧測量(基準点) 復旧測量(基準点) 復旧測量(基準点) 復旧測量(基準点) 復旧測量(基準点)	街区三角点 街区多角点 街区三角節点 街区多角節点 街区補助点	15点 95点 16点 210点 577点	国土交通省土地・建設産業局 地籍整備課・富士吉田町 助言 C0779	株式会社光栄技研	H24.1.30 H24.3.23
山梨県	大月市 全域	地籍調査	復旧測量(基準点) 復旧測量(基準点) 復旧測量(基準点) 復旧測量(基準点) 復旧測量(基準点)	街区三角点 街区多角点 街区三角節点 街区多角節点 街区補助点	6点 22点 6点 30点 132点	国土交通省土地・建設産業局 地籍整備課・大月市 助言 C0780	株式会社光栄技研	H24.1.30 H24.3.23
山梨県	中央市 全域	地籍調査	復旧測量(基準点) 復旧測量(基準点) 復旧測量(基準点) 復旧測量(基準点) 復旧測量(基準点)	街区三角点 街区多角点 街区三角節点 街区多角節点 街区補助点	7点 26点 7点 67点 51点	国土交通省土地・建設産業局 地籍整備課・山梨県中央市 助言 C0781	株式会社光栄技研	H24.1.30 H24.3.23
山梨県 静岡県	中央市 一部 韮崎市 一部 富士川町 一部	河川管理	水準測量	2級	8.76km ³ 点	関東地方整備局甲府河川国道 事務所 助言 C0554	疾測量株式会社	H24.2.1 H24.3.31

関東地方

都道府県名	測量地域	測量目的	測量種別	縮尺・等級	事業量	測量計画機関(助言番号)	測量作業機関	実施時期
山梨県	中央市 一部	総合計画	復旧測量(基準点) 復旧測量(基準点) 復旧測量(基準点)	2級 3級 4級	8点 23点 272点	山梨県中央市 助言 C0575	新都市設計株式会社	H24.2.1 H24.3.31
山梨県	富士川町 一部 身延町 一部	河川管理	数値図化	2500	26.9km ²	関東地方整備局甲府河川国道事務所 助言 C0723	朝日航洋株式会社	H24.2.1 H24.3.30
山梨県	南部町 一部 身延町 一部	河川管理	数値図化	2500	27.3km ²	関東地方整備局甲府河川国道事務所 助言 C0726	朝日航洋株式会社	H24.2.1 H24.3.30
山梨県	中央市 一部 市川三郷町 一部 身延町 一部	河川管理	数値撮影(デジタル)	地上画素寸法 18cm	39.9km ²	山梨県峡南建設事務所 助言 C0804	中日本航空株式会社	H24.2.8 H24.5.31
山梨県	大月市 一部	地籍調査	復旧測量(基準点) 復旧測量(基準点) 復旧測量(基準点) 復旧測量(基準点)	街区三角点 街区多角点 街区節点 街区補助点	1点 5点 16点 14点	山梨県大月市 助言 C0782	株式会社テイク・エンジニア	H24.2.24 H24.3.30
山梨県	上野原市 一部	道路計画	基準点測量	1級	2点	山梨県富士・東部建設事務所 助言 C0059	株式会社テック・エンジニア	H24.3.1 H24.9.28
山梨県	上野原市 一部	道路管理	基準点測量 基準点測量	1級 2級	3点 2点	山梨県富士・東部建設事務所 助言 C0028	株式会社OMT	H24.3.15 H25.3.31
山梨県	昭和町 一部	土地区画整理	復旧測量(基準点) 復旧測量(基準点) 復旧測量(基準点)	2級 3級 4級	14点 38点 198点	山梨県昭和町常永土地区画整理組合 助言 C0001	株式会社明和測量	H24.4.2 H24.5.2
山梨県	北社市 全域	固定資産	数値撮影(デジタル) 写真地図作成(デジタルオルソ)	地上画素寸法 12cm 1000	603km ² 603km ²	山梨県北社市 助言 C0011	国際航業株式会社	H24.4.13 H24.8.31
山梨県	早川町 一部	砂防計画	航空レーザ測量 数値図化	2500 グリッドデータ	200km ² 200km ²	関東地方整備局富士川砂防事務所 助言 C0030	アジア航測株式会社	H24.4.25 H24.10.31
山梨県	富士川町 一部 身延町 一部 早川町 一部	砂防計画	航空レーザ測量 数値図化	2500 グリッドデータ	200km ² 200km ²	関東地方整備局富士川砂防事務所 助言 C0051	朝日航洋株式会社	H24.4.26 H24.10.31
山梨県	韮崎市 一部	都市計画	数値図化	2500	84.07km ²	山梨県韮崎市 助言 C0040	株式会社パスコ	H24.5.1 H24.9.28
山梨県	笛吹市 一部	河川管理	数値図化	500	0.324km ²	山梨県峡東建設事務所 助言 C0157	三和航測株式会社	H24.6.1 H24.10.31
山梨県	丹波山村 一部 小菅村 一部 上野原市 一部 都留市 一部	河川管理	数値撮影(デジタル) 数値撮影(デジタル)	地上画素寸法 6cm 地上画素寸法 12cm	0.25km ² 12km ²	山梨県富士・東部建設事務所 助言 C0240	株式会社パスコ	H24.8.10 H25.1.31
山梨県	道志村 一部	道路計画	基準点測量	3級	6点	山梨県富士・東部建設事務所 助言 C0333	有限会社梶原測量設計	H24.8.17 H25.3.15
山梨県	富士吉田市 一部	その他	基準点測量	2級	2点	山梨県富士吉田市 助言 C0247	パイロット測量設計株式会社	H24.8.20 H25.1.31
長野県	阿智村 一部 飯田市 一部	道路管理	基準点測量 基準点測量 基準点測量 水準測量 カラー撮影(フィルム) 数値図化	1級 3級 4級 3級 4000 500	9点 36点 143点 9.5km 9km ² 1km ²	中部地方整備局飯田国道事務所 助言 C0546	三和航測株式会社	H21.2.5 H21.3.27
長野県	飯田市 一部 伊那市 一部	砂防計画	航空レーザ測量	1000	880km ²	中部地方整備局天竜川上流河川事務所 助言 C0015	中日本航空株式会社	H21.3.18 H21.11.20
長野県	駒ヶ根市 一部 大鹿村 一部							
長野県	松本市 一部 上田市 一部	河川計画	航空レーザ測量 数値図化 数値図化	1000 グランドデータ グリッドデータ	313km ² 313km ² 313km ²	北陸地方整備局松本砂防事務所 助言 C0039	株式会社パスコ	H21.3.28 H21.11.25
長野県	安曇野市 一部 生坂村 一部							
長野県	青木村 一部 筑北村 一部							
長野県	安曇野市 一部 松本市 一部	河川計画	基準点測量 基準点測量 水準測量	1級 3級 3級	35点 97点 96.3km	北陸地方整備局千曲川河川事務所 助言 C0089	株式会社協同測量社	H21.6.22 H21.11.11
長野県	波田町 一部 生坂村 一部							
長野県	長野市 一部	河川計画	基準点測量 基準点測量 水準測量	1級 3級 3級	30点 73点 56km	北陸地方整備局千曲川河川事務所 助言 C0090	平和エンジニアリング株式会社	H21.6.22 H21.11.11
長野県	中野市 一部 長野市 一部	河川計画	基準点測量 基準点測量 水準測量	1級 3級 3級	38点 72点 97km	北陸地方整備局千曲川河川事務所 助言 C0091	株式会社伊藤測量設計	H21.6.22 H21.12.10
長野県	須坂市 一部 飯山市 一部							
長野県	小布施町 一部							
長野県	上田市 一部 長野市 一部	河川管理	基準点測量 基準点測量 水準測量	1級 3級 3級	31点 84点 80km	北陸地方整備局千曲川河川事務所 助言 C0127	黒田整地開発株式会社	H21.7.24 H21.11.11
長野県	坂城町 一部 千曲市 一部							
長野県	佐久市 一部 小諸市 一部	農地開発	基準点測量 基準点測量 基準点測量	2級 3級 4級	4点 15点 100点	長野県佐久地方事務所 助言 C0303	株式会社ワイド	H21.8.10 H22.6.30
長野県	山ノ内町 一部	都市計画	数値撮影(デジタル)	地上画素寸法 16cm	105km ²	長野県山ノ内町 助言 C0017	株式会社こうそく	H22.4.28 H23.2.28
長野県	飯綱町 全域	固定資産	数値撮影(デジタル)	地上画素寸法 12cm	75.3km ²	長野県飯綱町 助言 C0265	株式会社共栄測量設計社	H22.10.1 H23.3.15
長野県	岡谷市 一部	都市計画	修正測量	2500	52km ²	長野県岡谷市 助言 C0010	株式会社パスコ	H23.4.8 H24.2.29

関東地方

都道府県名	測量地域	測量目的	測量種別	縮尺・等級	事業量	測量計画機関(助言番号)	測量作業機関	実施時期
長野県	諏訪市 一部	都市計画	数値撮影(デジタル) 修正測量	地上画素寸法 16cm 2500	39.97km ² 39.97km ²	長野県諏訪市 助言 C0017	株式会社パスコ	H23.4.20 H24.2.28
長野県	御代田町 全域	総合計画	基準点測量 基準点測量	1級 3級	34点 62点	長野県御代田町 助言 C0022	株式会社タイヨーエンジ ニヤ	H23.4.26 H24.3.12
長野県	富士見町 一部	都市計画	修正測量 数値図化	2500 2500	6km ² 11.3km ²	長野県富士見町 助言 C0041	株式会社協同測量社	H23.5.10 H24.3.15
長野県	麻績村 一部	その他	数値撮影(デジタル) 修正測量	地上画素寸法 16cm 2500	34.38km ² 12km ²	長野県麻績村 助言 C0020	株式会社こうそく	H23.5.16 H24.3.19
長野県	松川町 全域 飯田市 全域	森林計画	数値撮影(デジタル)	地上画素寸法 30cm	1855km ²	長野県 助言 C0553	昭和株式会社	H23.5.16 H24.2.15
長野県	阿南町 全域 高森町 全域							
長野県	平谷村 全域 阿智村 全域							
長野県	下条村 全域 根羽村 全域							
長野県	天竜村 全域 売木村 全域							
長野県	喬木村 全域 泰阜村 全域							
長野県	大鹿村 全域 豊丘村 全域							
長野県	飯田市 一部	都市計画	数値図化 修正測量	1000 1000	16.08km ² 0.96km ²	長野県飯田市 助言 C0080	新日本航業株式会社	H23.6.17 H24.2.29
長野県	原村 全域	道路管理	既成図数値化 地形図等成果の座標補正 数値図化 地図編集 数値図化 地図編集	1000 1000 1000 10000 2500 2500	29.35km ² 29.35km ² 8.89km ² 43.16km ² 4.2km ² 43.16km ²	長野県原村 助言 C0049	株式会社こうそく	H23.6.20 H24.3.16
長野県	松本市 一部	文化財調査	数値撮影(デジタル) 数値図化 数値図化	地上画素寸法 16cm 1000 1000	5.7km ² 5.7km ² 3.96km ²	長野県松本市 助言 C0076	株式会社中庭測量コン サルタント	H23.6.23 H24.3.11
長野県	小海町 一部 川上村 全域	砂防計画	航空レーザ測 量 数値図化	1000 グリッドデータ	505km ² 505km ²	北陸地方整備局松本砂防事務 所 助言 C0063	中日本航空株式会社	H23.6.27 H23.12.12
長野県	南牧村 一部 南相木村 全域							
長野県	北相木村 全域 佐久穂町 一部							
長野県	飯田市 一部	都市計画	数値図化	1000	13.92km ²	長野県飯田市 助言 C0116	新日本航業株式会社	H23.7.15 H24.2.29
長野県	松川村 一部	都市計画	修正測量 修正測量	2500 10000	23.1km ² 42.4km ²	長野県松川村 助言 C0090	株式会社こうそく	H23.7.25 H24.1.31
長野県	木曾町 一部	総合計画	数値図化 地図編集	10000 10000	134.48km ² 106.2km ²	長野県木曾町 助言 C0112	株式会社協同測量社	H23.7.25 H24.2.29
長野県	安曇野市 一部	道路管理	修正測量	1000	11.9km	長野県安曇野市 助言 C0386	朝日航洋株式会社	H23.7.25 H24.3.23
長野県	松本市 一部	都市計画	修正測量 既成図数値化 地図編集 修正測量	2500 10000 10000 1000	45km ² 35.2km ² 45km ² 32.2km ²	長野県松本市 助言 C0107	株式会社こうそく	H23.8.1 H24.3.23
長野県	小諸市 一部	総合計画	復旧測量(基準点) 復旧測量(基準点)	街区三角点 街区多角点	11点 42点	長野県小諸市 助言 C0126	株式会社日研コンサル	H23.8.5 H24.3.31
長野県	飯田市 一部	都市計画	数値図化	1000	10.56km ²	長野県飯田市 助言 C0127	株式会社八州	H23.8.5 H24.2.29
長野県	高森町 一部	河川管理	復旧測量(基準点) 復旧測量(基準点) 復旧測量(基準点)	1級 3級 4級	2点 9点 126点	農林水産省関東農政局西関東 土地改良調査管理事務所 助言 C0361	株式会社塩崎テクノブレ イン	H23.8.5 H24.2.20
長野県	飯田市 一部	都市計画	数値図化	2500	35.89km ²	長野県飯田市 助言 C0144	新日本航業株式会社	H23.8.9 H24.2.17
長野県	信濃町 一部	都市計画	既成図数値化 修正測量 地図編集	2500 2500 10000	25.85km ² 11.68km ² 149.27km ²	長野県信濃町 助言 C0183	株式会社こうそく	H23.8.15 H24.3.31
長野県	辰野町 一部	都市計画	既成図数値化 その他 修正測量	2500 2500 2500 2500	43.29km ² 43.29km ² 43.29km ² 1.38km ²	長野県辰野町 助言 C0153	株式会社協同測量社	H23.8.30 H24.2.29
長野県	松本市 一部	道路管理	修正測量	1000	0.158km ²	長野県松本市 助言 C0162	国際航業株式会社	H23.9.1 H24.3.30
長野県	松本市 一部	砂防計画	航空レーザ測 量 数値図化	1000 グリッドデータ	353km ² 353km ²	北陸地方整備局松本砂防事務 所 助言 C0178	中日本航空株式会社	H23.9.8 H24.2.29
長野県	塩尻市 全域	都市計画	既成図数値化 既成図数値化 既成図数値化 修正測量 数値図化 地図編集	500 1000 2500 2500 2500 10000	885km 885km 52.09km ² 146.34km ² 15.43km ² 290.13km ²	長野県塩尻市 助言 C0193	株式会社こうそく	H23.10.1 H24.9.28
長野県	飯島町 一部	砂防計画	航空レーザ測 量 数値図化	1000 グリッドデータ	10.7km ² 10.7km ²	中部地方整備局天竜川上流河 川事務所 助言 C0251	中日本航空株式会社	H23.10.1 H24.3.23
長野県	下諏訪町 一部	その他	数値図化	2500	0.38km ²	長野県下諏訪町 助言 C0290	株式会社パスコ	H23.10.2 H24.3.8

関東地方

都道府県名	測量地域	測量目的	測量種別	縮尺・等級	事業量	測量計画機関(助言番号)	測量作業機関	実施時期
長野県	小布施町 一部	都市計画	既成図数値化 修正測量	2500	13.38km ²	長野県小布施町 助言 C0545	有限会社フリースケール	H23.10.14 H24.3.30
長野県	諏訪市 一部	その他	数値図化	2500	1.47km ²	長野県諏訪市 助言 C0289	株式会社パスコ	H23.10.21 H24.3.8
長野県	佐久市 一部	土地区画整理	基準点測量	2級	3点	長野県佐久市 助言 C0248	株式会社浅間エンジニアリング	H23.11.1 H23.12.20
長野県	御代田町 一部	河川管理	基準点測量 基準点測量	1級 3級	1点 4点	長野県御代田町 助言 C0255	株式会社タイヨーエンジニア	H23.11.14 H24.3.26
長野県	伊那市 一部	地籍調査	基準点測量	1級	6点	長野県伊那市 助言 C0302	株式会社峰コンサル	H23.11.22 H24.3.15
長野県	松本市 一部	都市計画	基準点測量 基準点測量 基準点測量	1級 2級 3級	3点 3点 9点	法務省長野県地方務局 助言 C0320	社団法人長野県公共嘱託登記土地家屋調査士協会	H23.11.22 H24.3.31
長野県	大町市 一部	道路管理	修正測量 地図編集 既成図数値	2500 10000 1000	0.2km ² 0.2km ² 305.29km ²	長野県大町市 助言 C0350	株式会社こうそく	H23.11.28 H24.3.23
長野県	佐久市 一部	都市計画	地図編集	2500	105.12km ²	長野県佐久市 助言 C0503	株式会社モチキ	H23.11.30 H24.3.9
長野県	御代田町 一部	下水道管理	数値図化	500	0.4km ²	長野県御代田町 助言 C0432	株式会社協同測量社	H23.12.6 H24.3.22
長野県	長野市 一部	その他	基準点測量 復旧測量(基準点) 復旧測量(基準点) 復旧測量(基準点)	1級 街区三角点 街区多角点 3級	1点 2点 3点 3点	法務省長野県地方務局 助言 C0369	社団法人長野県公共嘱託登記土地家屋調査士協会	H23.12.7 H24.3.30
長野県	上田市 一部 長野市 一部	河川管理	数値撮影(デジタル)	地上画素寸法 14cm	102km ²	北陸地方整備局千曲川河川事務所 助言 C0409	アジア航測株式会社	H23.12.8 H24.2.20
長野県	大桑村 一部 上松町 一部	道路管理	数値図化 地形図等成果の座標補正	500 500	3.98km ² 4.08km ²	中部地方整備局飯田国道事務所 助言 C0671	アジア航測株式会社	H23.12.10 H24.3.15
長野県	上田市 一部	土地改良	基準点測量 基準点測量	1級 2級	2点 3点	長野県上小地方事務所 助言 C0363	エイペクス測量設計	H23.12.13 H23.12.28
長野県	佐久市 一部 小諸市 一部	道路計画	基準点測量 水準測量	2級 3級	17点 20km	関東地方整備局長野国道事務所 助言 C0455	株式会社フジ技研	H23.12.19 H24.3.31
長野県	御代田町 一部	総合計画	復旧測量(基準点) 復旧測量(基準点)	2級 3級	8点 8点	長野県御代田町 助言 C0370	株式会社タイヨーエンジニア	H23.12.20 H24.3.12
長野県	松本市 一部	都市計画	基準点測量	3級	8点	長野県松本市 助言 C0591	株式会社松本測量	H24.1.31 H24.3.16
長野県	伊那市 一部	道路管理	数値撮影(デジタル) 数値図化(同時調整含む) 水準測量	地上画素寸法 20cm 2500 簡級	26.7km ² 3.53km ² 5.9km	長野県伊那建設事務所 助言 C0005	株式会社ナカノアイシテム	H24.3.1 H24.5.31
長野県	長野市 一部 大岡村 一部 信州新町 一部 豊野町 一部 戸隠村 一部 鬼無里村 一部 中条村 一部	道路管理	復旧測量(基準点) 復旧測量(水準)	3級 3級	2点 0.9km	関東地方整備局長野国道事務所 助言 C0826	株式会社地域計画センター	H24.3.19 H24.3.31
長野県	飯田市 一部 上郷町 一部 上村 一部 南信濃村 一部	固定資産	数値撮影(デジタル) 数値撮影(デジタル)	地上画素寸法 16cm 地上画素寸法 25cm	220km ² 120km ²	長野県飯田市 助言 C0016	株式会社中庭測量コンサルtant	H24.4.10 H24.9.14
長野県	下條村 全域	固定資産	数値撮影(デジタル) 写真地図作成(デジタル オルソ)	地上画素寸法 16cm 1000	37.66km ² 37.66km ²	長野県下條村 助言 C0029	株式会社中庭測量コンサルtant	H24.4.20 H24.6.30
長野県	小海町 一部	都市計画	修正測量	2500	20km ²	長野県小海町 助言 C0060	朝日航洋株式会社	H24.4.25 H24.10.31
長野県	箕輪町 一部	固定資産	数値撮影(デジタル)	地上画素寸法 12cm	52.8km ²	長野県箕輪町 助言 C0017	朝日航洋株式会社	H24.4.26 H25.3.29
長野県	泰阜村 一部	固定資産	数値撮影(デジタル) 写真地図作成(デジタル オルソ)	地上画素寸法 20cm 2500	57.34km ² 57.34km ²	長野県泰阜村 助言 C0037	株式会社中庭測量コンサルtant	H24.4.27 H24.9.28
長野県	安曇野市 一部	都市計画	数値撮影(デジタル) 修正測量 修正測量	地上画素寸法 12cm 1000 2500	12km ² 197.5km ² 197.5km ²	長野県安曇野市 助言 C0132	朝日航洋株式会社	H24.4.27 H25.1.25
長野県	御代田町 全域	総合計画	水準測量	1級	28.529km10点	長野県御代田町 助言 C0027	株式会社タイヨーエンジニア	H24.5.7 H24.9.28
長野県	飯田市 一部	都市計画	数値図化	1000	14.88km ²	長野県飯田市 助言 C0064	新日本航業株式会社	H24.5.18 H25.2.28
長野県	松本市 一部	都市計画	復旧測量(基準点) 復旧測量(基準点) 復旧測量(基準点)	2級 3級 その他	56点 171点 1065点	長野県松本市 助言 C0058	株式会社松本測量	H24.5.21 H24.6.29
長野県	長野市 全域	地籍調査	復旧測量(基準点) 復旧測量(基準点) 復旧測量(基準点) 復旧測量(基準点) 復旧測量(基準点)	街区三角点 街区多角点 街区三角節点 街区節点 街区補助点	125点 529点 73点 722点 3384点	国土交通省土地・建設産業局 地籍整備課・長野市 助言 C0091	株式会社こうそく	H24.5.31 H24.8.31

関東地方

都道府県名	測量地域	測量目的	測量種別	縮尺・等級	事業量	測量計画機関(助言番号)	測量作業機関	実施時期
長野県	松本市 全域	地籍調査	復旧測量(基準点) 復旧測量(基準点) 復旧測量(基準点) 復旧測量(基準点) 復旧測量(基準点)	街区三角点 街区多角点 街区三角節点 街区多角節点 街区補助点	101点 585点 83点 961点 1723点	国土交通省土地・建設産業局 地籍整備課・長野県松本市 助言 C0092	株式会社こうそく	H24.5.31 H24.8.31
長野県	上田市 全域	地籍調査	復旧測量(基準点) 復旧測量(基準点) 復旧測量(基準点) 復旧測量(基準点) 復旧測量(基準点)	街区三角点 街区多角点 街区三角節点 街区多角節点 街区補助点	44点 262点 34点 549点 1159点	国土交通省土地・建設産業局 地籍整備課・長野県上田市 助言 C0093	株式会社こうそく	H24.5.31 H24.8.31
長野県	岡谷市 全域	地籍調査	復旧測量(基準点) 復旧測量(基準点) 復旧測量(基準点) 復旧測量(基準点) 復旧測量(基準点)	街区三角点 街区多角点 街区三角節点 街区多角節点 街区補助点	41点 259点 26点 446点 634点	国土交通省土地・建設産業局 地籍整備課・長野県岡谷市 助言 C0094	株式会社こうそく	H24.5.31 H24.8.31
長野県	諏訪市 全域	地籍調査	復旧測量(基準点) 復旧測量(基準点) 復旧測量(基準点) 復旧測量(基準点) 復旧測量(基準点)	街区三角点 街区多角点 街区三角節点 街区多角節点 街区補助点	16点 80点 1点 135点 297点	国土交通省土地・建設産業局 地籍整備課・諏訪市 助言 C0095	株式会社こうそく	H24.5.31 H24.8.31
長野県	須坂市 全域	地籍調査	復旧測量(基準点) 復旧測量(基準点) 復旧測量(基準点) 復旧測量(基準点) 復旧測量(基準点)	街区三角点 街区多角点 街区三角節点 街区多角節点 街区補助点	21点 149点 10点 54点 557点	国土交通省土地・建設産業局 地籍整備課・長野県須坂市 助言 C0096	株式会社こうそく	H24.5.31 H24.8.31
長野県	伊那市 全域	地籍調査	復旧測量(基準点) 復旧測量(基準点) 復旧測量(基準点) 復旧測量(基準点) 復旧測量(基準点)	街区三角点 街区多角点 街区三角節点 街区多角節点 街区補助点	26点 65点 4点 155点 187点	国土交通省土地・建設産業局 地籍整備課・長野県伊那市 助言 C0098	株式会社こうそく	H24.5.31 H24.8.31
長野県	駒ヶ根市 全域	地籍調査	復旧測量(基準点) 復旧測量(基準点) 復旧測量(基準点) 復旧測量(基準点)	街区三角点 街区多角点 街区三角節点 街区多角節点 街区補助点	24点 52点 100点 126点	国土交通省土地・建設産業局 地籍整備課・長野県駒ヶ根市 助言 C0099	株式会社こうそく	H24.5.31 H24.8.31
長野県	中野市 全域	地籍調査	復旧測量(基準点) 復旧測量(基準点) 復旧測量(基準点) 復旧測量(基準点) 復旧測量(基準点)	街区三角点 街区多角点 街区三角節点 街区多角節点 街区補助点	11点 65点 8点 85点 167点	国土交通省土地・建設産業局 地籍整備課・長野県中野市 助言 C0100	株式会社こうそく	H24.5.31 H24.8.31
長野県	飯山市 全域	地籍調査	復旧測量(基準点) 復旧測量(基準点) 復旧測量(基準点)	街区三角点 街区多角点 街区補助点	4点 30点 133点	国土交通省土地・建設産業局 地籍整備課・長野県飯山市 助言 C0101	株式会社こうそく	H24.5.31 H24.8.31
長野県	茅野市 全域	地籍調査	復旧測量(基準点) 復旧測量(基準点) 復旧測量(基準点) 復旧測量(基準点) 復旧測量(基準点)	街区三角点 街区多角点 街区三角節点 街区多角節点 街区補助点	10点 62点 8点 98点 351点	国土交通省土地・建設産業局 地籍整備課・長野県茅野市 助言 C0102	株式会社こうそく	H24.5.31 H24.8.31

関東地方

都道府県名	測量地域	測量目的	測量種別	縮尺・等級	事業量	測量計画機関(助言番号)	測量作業機関	実施時期
長野県	塩尻市 全域	地籍調査	復旧測量(基準点) 復旧測量(基準点) 復旧測量(基準点) 復旧測量(基準点) 復旧測量(基準点)	街区三角点 街区多角点 街区三角節点 街区多角節点 街区補助点	24点 116点 5点 200点 482点	国土交通省土地・建設産業局 地籍整備課・長野県塩尻市 助言 C0103	株式会社こうそく	H24.5.31 H24.8.31
長野県	千曲市 全域	地籍調査	復旧測量(基準点) 復旧測量(基準点) 復旧測量(基準点) 復旧測量(基準点) 復旧測量(基準点)	街区三角点 街区多角点 街区三角節点 街区多角節点 街区補助点	4点 25点 4点 30点 117点	国土交通省土地・建設産業局 地籍整備課・長野県千曲市 助言 C0104	株式会社こうそく	H24.5.31 H24.8.31
長野県	下諏訪町 全域	地籍調査	復旧測量(基準点) 復旧測量(基準点) 復旧測量(基準点) 復旧測量(基準点) 復旧測量(基準点)	街区三角点 街区多角点 街区三角節点 街区多角節点 街区補助点	16点 81点 12点 215点 329点	国土交通省土地・建設産業局 地籍整備課・長野県下諏訪町 助言 C0105	株式会社こうそく	H24.5.31 H24.8.31
長野県	辰野町 全域	地籍調査	復旧測量(基準点) 復旧測量(基準点)	街区多角節点 街区補助点	18点 34点	国土交通省土地・建設産業局 地籍整備課・長野県辰野町 助言 C0106	株式会社こうそく	H24.5.31 H24.8.31
長野県	坂城町 全域	地籍調査	復旧測量(基準点) 復旧測量(基準点) 復旧測量(基準点) 復旧測量(基準点) 復旧測量(基準点)	街区三角点 街区多角点 街区三角節点 街区多角節点 街区補助点	2点 13点 2点 30点 86点	国土交通省土地・建設産業局 地籍整備課・長野県坂城町 助言 C0107	株式会社こうそく	H24.5.31 H24.8.31
長野県	上田市 一部 岡谷市 一部 諏訪市 一部 小諸市 全域 茅野市 一部 佐久市 全域 千曲市 一部 東御市 全域 小海町 全域 川上村 全域 南牧村 全域 南相木村 全域 北相木村 全域 佐久穂町 全域 軽井沢町 全域 御代田町 全域 立科町 全域 青木村 全域 長和町 全域 下諏訪町 全域 富士見町 一部 原村 全域 麻績村 一部 筑北村 一部 坂城町 全域	森林計画	数値撮影(デジタル)	地上画素寸法 30cm	2311km ²	長野県 助言 C0834	大輝測量株式会社	H24.6.4 H25.2.15
長野県	飯田市 一部	都市計画	数値図化	1000	11.88km ²	長野県飯田市 助言 C0077	株式会社八州	H24.6.5 H25.2.28
長野県	東御市 一部	都市計画	既成図数値化 修正測量	2500 2500	0.15km ² 3km ²	長野県東御市 助言 C0187	株式会社協同測量社	H24.6.18 H24.9.28
長野県	松本市 一部	その他	基準点測量 基準点測量	3級 1級	3点 5点	関東地方整備局長野国道事務所 助言 C0311	株式会社帝国コンサルタント	H24.7.5 H25.1.31
長野県	飯田市 一部	都市計画	数値図化	2500	3.54km ²	長野県飯田市 助言 C0173	新日本航業株式会社	H24.7.10 H24.12.21
長野県	飯田市 一部	都市計画	地図編集	2500	15km ²	長野県飯田市 助言 C0184	セントラル・スペーシャル・テクノロジー株式会社	H24.7.10 H24.11.22
長野県	松本市 一部	その他	基準点測量	4級	19点	松本市両島土地区画整理組合 助言 C0313	株式会社中庭測量コンサルタント	H24.7.24 H24.12.20
長野県	茅野市 一部	都市計画	修正測量 地図編集	2500 5000	32.91km ² 20.67km ²	長野県茅野市 助言 C0197	新日本航業株式会社	H24.8.10 H25.3.1
長野県	長野市 一部	その他	復旧測量(基準点) 復旧測量(基準点)	2級 1級	69点 73点	長野県長野市 助言 C0324	株式会社協同測量社	H24.8.15 H24.12.28
長野県	佐久穂町 全域	その他	復旧測量(基準点) 復旧測量(基準点)	1級 2級	57点 100点	長野県佐久穂町 助言 C0379	株式会社モチキ	H24.9.14 H24.11.30
長野県	須坂市 一部	土地改良	基準点測量 基準点測量 路線測量	3級 4級 4級	6点 35点 3.2km	長野県長野地方事務所 助言 C0506	株式会社KRC	H24.10.22 H24.12.25
長野県	飯田市 一部	都市計画	地図編集	2500	8.04km ²	長野県飯田市 助言 C0482	株式会社八州	H24.11.16 H25.1.31
長野県	上田市 一部	その他	復旧測量(基準点) 復旧測量(基準点)	3級 4級	1点 33点	関東地方整備局長野国道事務所 助言 C0548	大和測量設計株式会社	H24.11.27 H25.3.22

北陸地方

都道府県名	測量地域	測量目的	測量種別	縮尺・等級	事業量	測量計画機関(助言番号)	測量作業機関	実施時期
新潟県	上越市 全域	固定資産	数値撮影(デジタル)	15cm	545.47km ²	新潟県上越市助言 D0010	朝日航洋株式会社	H23.4.1 H24.3.31
新潟県	南魚沼市 一部	都市計画	数値図化 修正測量	2500 2500	67.9km ² 16.62km ²	新潟県南魚沼市助言 D0019	株式会社ナカノアイシステム	H23.4.7 H24.3.31
新潟県	村上市 一部	道路管理	数値撮影(デジタル) 数値図化	6cm 500	21km ² 2.04km ²	北陸地方整備局羽越河川国道事務所助言 D0009	株式会社パスコ	H23.5.16 H23.10.31
新潟県 山形県	村上市 一部 鶴岡市 一部	道路計画	航空レーザ測量 数値図化 数値撮影(デジタル)	その他 1000 16cm	190km ² 2.2km ² 190km ²	北陸地方整備局新潟国道事務所助言 D0027	中日本航空株式会社	H23.6.7 H23.12.16
新潟県	長岡市 全域	固定資産	数値撮影(デジタル)	16cm	890.91km ²	新潟県長岡市助言 D0057	株式会社パスコ	H23.7.7 H24.3.31
新潟県	長岡市 一部	土地改良	基準点測量 基準点測量	3級 4級	9点 46点	新潟県長岡地域振興局助言 D0030	株式会社アイテック	H23.8.8 H24.2.29
新潟県	新発田市 一部	土地改良	基準点測量 基準点測量 基準点測量 その他	2級 3級 4級 500	15点 13点 131点 0.9km ²	新潟県新発田地域振興局助言 D0039	新潟県土地改良事業団体連合会	H23.8.8 H24.3.7
新潟県	燕市 一部 新潟市 一部	その他	基準点測量 基準点測量 基準点測量 基準点測量	2級 3級 4級 500	4点 7点 95点 0.64km ²	新潟県新潟地域振興局助言 D0047	新潟県土地改良事業団体連合会	H23.8.12 H24.3.7
新潟県	十日町市 一部	土地改良	基準点測量 基準点測量 基準点測量 その他	2級 3級 4級 一筆地測量	2点 2点 0.03km ² 0.03km ²	新潟県十日町地域振興局助言 D0048	新潟県土地改良事業団体連合会	H23.8.17 H24.3.7
新潟県	村上市 一部	道路管理	既成図数値化 カラー撮影 (フィルム) 修正測量	500 1/4000 500	0.5km ² 0.5km ² 0.5km ²	北陸地方整備局羽越河川国道事務所助言 D0059	株式会社パスコ	H23.8.29 H23.12.20
新潟県 新潟県	糸魚川市 一部 村上市 一部 佐渡市 一部 粟島浦村 一部	海岸保全	カラー撮影 (フィルム) 写真地図作成 (デジタルオルソ)	2500 2500	661km ² 489km ²	新潟県助言 D0102	三和航測株式会社 株式会社ナカノアイシステム	H23.9.1 H24.3.15
新潟県	三条市 一部	農地開発	基準点測量 基準点測量 基準点測量 基準点測量	2級 3級 4級 500	6点 12点 150点 0.31km ²	新潟県三条地域振興局助言 D0064	新潟県土地改良事業団体連合会	H23.9.5 H24.9.25
新潟県	長岡市 一部	土地改良	基準点測量 基準点測量 基準点測量 その他	2級 3級 4級 500	2点 1点 0.06km ² 0.06km ²	越後ながおか農業協同組合助言 D0072	新潟県土地改良事業団体連合会	H23.9.20 H24.2.28
新潟県	津南町 一部	土地改良	基準点測量 基準点測量 その他	3級 4級 500	3点 0.04km ² 13点 0.04km ²	新潟県十日町地域振興局助言 D0076	有限会社桑原測量事務所	H23.9.21 H25.1.31
新潟県	津南町 一部	土地改良	その他 基準点測量 基準点測量	500 3級 4級	0.02km ² 3点 11点	太田新田猫屋敷地区共同施行助言 D0139	有限会社桑原測量事務所	H23.9.21 H25.1.31
新潟県	長岡市 一部 三条市 一部 小千谷市 一部 十日町市 一部 燕市 一部 魚沼市 一部 南魚沼市 一部 津南町 一部	河川管理	数値撮影(デジタル) 写真地図作成 (デジタルオルソ)	20cm 2500	300km ² 300km ²	北陸地方整備局信濃川河川事務所助言 D0077	中日本航空株式会社	H23.9.22 H23.12.8
新潟県	南魚沼市 一部 魚沼市 一部 燕市 一部 十日町市 一部 小千谷市 一部 三条市 一部 長岡市 一部	河川管理	航空レーザ測量	500	40km ²	北陸地方整備局信濃川河川事務所助言 D0083	中日本航空株式会社	H23.9.22 H23.12.20
新潟県	津南町 一部	土地改良	基準点測量 基準点測量 基準点測量 その他	2級 3級 4級 一筆地測量	2点 1点 0.14km ² 0.14km ²	新潟県十日町地域振興局助言 D0087	有限会社福原測量	H23.10.18 H24.1.20
新潟県	村上市 一部	河川計画	カラー撮影 (フィルム) 数値図化 写真地図作成 (デジタルオルソ)	16cm 2500 2500	56km ² 14km ² 56km ²	北陸地方整備局羽越河川国道事務所助言 D0104	株式会社ナカノアイシステム	H23.11.1 H24.2.29
新潟県	村上市 一部	都市計画	数値図化	2500	7.5km ²	新潟県村上市助言 D0187	株式会社オリス	H23.11.1 H24.3.26
新潟県	上越市 一部	土地区画整理	基準点測量 基準点測量 基準点測量 復旧測量(基準点)	2級 3級 4級 2級	2点 13点 68点 2点	関川東部下門前土地区画整理組合助言 D0112	朝日航洋株式会社	H23.11.30 H24.1.30
新潟県	佐渡市 一部	下水道計画	数値図化	500	0.34km ²	新潟県佐渡市助言 D0147	株式会社オリス	H23.12.6 H24.3.29
新潟県	佐渡市 一部	下水道計画	数値図化	500	0.79km ²	新潟県佐渡市助言 D0148	株式会社オリス	H23.12.6 H24.3.29
新潟県	新潟市 一部	その他	復旧測量(基準点) 復旧測量(基準点) 復旧測量(基準点)	4級 街区三角点 街区多角点	135点 5点 29点	法務省新潟地方法務局助言 D0127	有限会社大塚測量調査事務所	H23.12.12 H24.3.31
新潟県	新潟市 一部	その他	基準点測量	4級	192点	法務省新潟地方法務局助言 D0128	渡辺測量株式会社	H23.12.12 H24.3.31
新潟県	長岡市 一部	土地改良	基準点測量	3級	9点	新潟県長岡地域振興局助言 D0137	株式会社ナルサワコンサルタント	H23.12.13 H24.3.30
新潟県	柏崎市 一部	土地区画整理	復旧測量(基準点)	2級	4点	都市再生機構東日本都市再生本部助言 D0151	大輝測量株式会社	H23.12.19 H24.3.15
新潟県	村上市 一部	道路計画	数値図化	1000	6km ²	北陸地方整備局新潟国道事務所助言 D0183	株式会社ナカノアイシステム	H23.12.29 H24.3.30
新潟県	新潟市 一部	河川計画	数値図化(同時調整含む) 数値図化	その他 1000	52点 0.86km ²	北陸地方整備局信濃川下流河川事務所助言 D0164	株式会社オリス	H24.1.4 H24.3.31

北陸地方

都道府県名	測量地域	測量目的	測量種別	縮尺・等級	事業量	測量計画機関(助言番号)	測量作業機関	実施時期
新潟県	燕市 一部	土地改良	復旧測量(基準点) 復旧測量(基準点) 復旧測量(基準点) その他	2級 3級 4級 一筆地測量	6点 10点 1.64km ² 166点 1.64km ²	新潟県新潟地域振興局 助言 D0149	新潟県土地改良事業団体連合会	H24.1.11 H24.3.7
新潟県	新潟市 一部 燕市 一部	土地改良	復旧測量(基準点) 復旧測量(基準点) 復旧測量(基準点) その他	2級 3級 4級 一筆地測量	5点 7点 0.45km ² 48点 0.45km ²	新潟県新潟地域振興局 助言 D0150	新潟県土地改良事業団体連合会	H24.1.11 H24.3.7
新潟県	新発田市 一部	その他	復旧測量(基準点) 復旧測量(基準点) 復旧測量(基準点) 復旧測量(基準点) その他	2級 3級 4級 500	10点 26点 2.38km ² 203点 2.38km ²	新潟県新発田地域振興局 助言 D0152	新潟県土地改良事業団体連合会	H24.1.11 H24.3.7
新潟県	上越市 一部	土地改良	復旧測量(基準点) 復旧測量(基準点) 復旧測量(基準点) その他	2級 3級 4級 一筆地測量	6点 20点 2.06km ² 247点 2.06km ²	新潟県上越地域振興局 助言 D0154	新潟県土地改良事業団体連合会	H24.1.11 H24.3.7
新潟県	上越市 一部	土地改良	復旧測量(基準点) 復旧測量(基準点) 復旧測量(基準点) その他	2級 3級 4級 一筆地測量	11点 26点 2.89km ² 240点 2.89km ²	新潟県上越地域振興局 助言 D0155	新潟県土地改良事業団体連合会	H24.1.11 H24.3.7
新潟県	上越市 一部	土地改良	復旧測量(基準点) 復旧測量(基準点) 復旧測量(基準点) その他	2級 3級 4級 一筆地測量	11点 22点 1.96km ² 261点 1.96km ²	新潟県上越地域振興局 助言 D0156	新潟県土地改良事業団体連合会	H24.1.11 H24.3.7
新潟県	上越市 一部	土地改良	復旧測量(基準点) 復旧測量(基準点) 復旧測量(基準点) その他	2級 3級 4級 一筆地測量	6点 10点 0.71km ² 94点 0.71km ²	新潟県上越地域振興局 助言 D0157	新潟県土地改良事業団体連合会	H24.1.11 H24.3.7
新潟県	上越市 一部	土地改良	復旧測量(基準点) 復旧測量(基準点) 復旧測量(基準点) その他	2級 3級 4級 一筆地測量	4点 6点 0.48km ² 87点 0.48km ²	新潟県上越地域振興局 助言 D0158	新潟県土地改良事業団体連合会	H24.1.11 H24.3.7
新潟県	上越市 一部	土地改良	復旧測量(基準点) 復旧測量(基準点) 復旧測量(基準点) その他	2級 3級 4級 一筆地測量	3点 12点 0.19km ² 52点 0.19km ²	新潟県上越地域振興局 助言 D0159	新潟県土地改良事業団体連合会	H24.1.11 H24.3.7
新潟県	南魚沼市 一部	その他	復旧測量(基準点) 復旧測量(基準点) 復旧測量(基準点) 復旧測量(基準点) その他	2級 3級 4級 500	6点 8点 0.34km ² 100点 0.34km ²	新潟県南魚沼地域振興局 助言 D0161	新潟県土地改良事業団体連合会	H24.1.11 H24.3.7
新潟県	見附市 一部 長岡市 一部	その他	復旧測量(基準点) 復旧測量(基準点) 復旧測量(基準点) 復旧測量(基準点) その他	2級 3級 4級 500	13点 21点 248点 2.39km ²	新潟県長岡地域振興局 助言 D0167	新潟県土地改良事業団体連合会	H24.1.11 H24.3.7
新潟県	長岡市 一部	その他	復旧測量(基準点) 復旧測量(基準点) 復旧測量(基準点) 復旧測量(基準点) その他	2級 3級 4級 500	4点 8点 75点 0.87km ²	新潟県長岡地域振興局 助言 D0168	新潟県土地改良事業団体連合会	H24.1.11 H24.3.7
新潟県	小千谷市 一部	その他	復旧測量(基準点) 復旧測量(基準点) 復旧測量(基準点) 復旧測量(基準点) その他	2級 3級 4級 500	2点 8点 47点 0.26km ²	新潟県長岡地域振興局 助言 D0169	新潟県土地改良事業団体連合会	H24.1.11 H24.3.7
新潟県	佐渡市 一部	その他	復旧測量(基準点) 復旧測量(基準点) 復旧測量(基準点) 復旧測量(基準点) その他	2級 3級 4級 500	4点 11点 0.16km ² 112点 0.16km ²	新潟県佐渡地域振興局 助言 D0165	新潟県土地改良事業団体連合会	H24.1.13 H24.3.7

北陸地方

都道府県名	測量地域	測量目的	測量種別	縮尺・等級	事業量	測量計画機関(助言番号)	測量作業機関	実施時期
新潟県	弥彦村 一部	都市計画	既成図数値化	2500	5.19km ²	新潟県弥彦村 助言 D0001	株式会社バスコ	H24.1.18 H24.4.27
新潟県	長岡市 一部	その他	復旧測量(基準点) 復旧測量(基準点) その他	3級 4級 500	10点 0.37km ² 56点 0.37km ²	新潟県長岡地域振興局 助言 D0170	株式会社アイテック	H24.1.20 H24.2.29
新潟県	柏崎市 一部	その他	復旧測量(基準点) 復旧測量(基準点) 復旧測量(基準点) 復旧測量(基準点)	2級 3級 4級 500	4点 15点 0.92km ² 147点 0.92km ²	新潟県柏崎地域振興局 助言 D0172	新潟県土地改良事業団体連合会	H24.1.23 H24.3.7
新潟県	新潟市 全域	その他	復旧測量(基準点) 復旧測量(基準点) 復旧測量(基準点)	街区三角点 街区多角点 節点、補助点	303点 2047点 8930点	国土交通省土地・建設産業局地籍整備課、新潟市 助言 D0188	株式会社国土開発センター	H24.1.24 H24.3.23
新潟県	新発田市 全域	その他	復旧測量(基準点) 復旧測量(基準点) 復旧測量(基準点)	街区三角点 街区多角点 その他	22点 163点 776点	国土交通省土地・建設産業局地籍整備課、新発田市 助言 D0189	株式会社国土開発センター	H24.1.24 H24.3.23
新潟県	五泉市 全域	その他	復旧測量(基準点) 復旧測量(基準点) 復旧測量(基準点)	街区三角点 街区多角点 その他	16点 82点 713点	国土交通省土地・建設産業局地籍整備課、五泉市 助言 D0190	株式会社国土開発センター	H24.1.24 H24.3.23
新潟県	阿賀野市 全域	その他	復旧測量(基準点) 復旧測量(基準点) 復旧測量(基準点)	街区三角点 街区多角点 その他	11点 56点 277点	国土交通省土地・建設産業局地籍整備課、阿賀野市 助言 D0191	株式会社国土開発センター	H24.1.24 H24.3.23
新潟県	新潟市 一部 五泉市 一部 阿賀野市 一部	河川計画	数値図化(同時調整含む) 数値図化 写真地図作成(デジタルオルソ)	2500 1000 1000	76.34km ² 2.3km ² 195km ²	北陸地方整備局阿賀野川河川事務所 助言 D0005	株式会社ナカノアイシステム	H24.2.17 H24.7.31
新潟県	三条市 一部	道路計画	航空レーザ測量	1000	45.5km ²	北陸地方整備局長岡国道事務所 助言 D0006	株式会社ナカノアイシステム	H24.3.22 H24.8.31
新潟県	上越市 一部	その他	復旧測量(水準)	2級	1点	北陸地方整備局高田河川国道事務所 助言 D0007	株式会社滝田測量	H24.4.2 H24.6.30
新潟県	村上市 一部	道路計画	数値図化	1000	12km ²	北陸地方整備局新潟国道事務所 助言 D0010	中日本航空株式会社	H24.4.10 H24.12.14
新潟県	十日町市 全域	土地区画整理	基準点測量 基準点測量 復旧測量(基準点)	3級 4級 3級	7点 100点 3点	新潟県十日町市 助言 D0015	株式会社宮内測量設計事務所	H24.5.10 H24.12.14
新潟県	三条市 一部	河川管理	カラー撮影(フィルム) 数値図化(同時調整含む)	その他 500	88km ² 2.05km ²	新潟県三条地域振興局 助言 D0014	株式会社ナカノアイシステム	H24.5.18 H24.9.14
新潟県	新潟市 一部	下水道計画	水準測量 数値図化	3級 500	9.29km ² 1.09km ²	新潟県新潟市 助言 D0025	株式会社ナカノアイシステム	H24.5.23 H24.12.28
新潟県	長岡市 全域	地籍調査	復旧測量(基準点) 復旧測量(基準点) 復旧測量(基準点) 復旧測量(基準点)	街区三角点 街区多角点 節点 補助点	58点 439点 606点 2413点	国土交通省土地・建設産業局地籍整備課 助言 D0028	株式会社新日	H24.5.30 H24.8.31
新潟県	三条市 全域	地籍調査	復旧測量(基準点) 復旧測量(基準点) 復旧測量(基準点) 復旧測量(基準点)	街区三角点 街区多角点 節点 補助点	32点 204点 223点 1128点	国土交通省土地・建設産業局地籍整備課 助言 D0029	株式会社新日	H24.5.30 H24.8.31
新潟県	柏崎市 全域	地籍調査	復旧測量(基準点) 復旧測量(基準点) 復旧測量(基準点) 復旧測量(基準点)	街区三角点 街区多角点 節点 補助点	31点 174点 428点 996点	国土交通省土地・建設産業局地籍整備課 助言 D0030	株式会社新日	H24.5.30 H24.8.31
新潟県	小千谷市 全域	地籍調査	復旧測量(基準点) 復旧測量(基準点) 復旧測量(基準点) 復旧測量(基準点)	街区三角点 街区多角点 節点 補助点	6点 57点 189点 287点	国土交通省土地・建設産業局地籍整備課 助言 D0031	株式会社新日	H24.5.30 H24.8.31

北陸地方

都道府県名	測量地域	測量目的	測量種別	縮尺・等級	事業量	測量計画機関(助言番号)	測量作業機関	実施時期
新潟県	加茂市 全域	地籍調査	復旧測量(基準点) 復旧測量(基準点) 復旧測量(基準点) 復旧測量(基準点)	街区三角点 街区多角点 節点 補助点	13点 82点 252点 349点	国土交通省土地・建設産業局地籍整備課 助言 D0032	株式会社新日	H24.5.30 H24.8.31
新潟県	見附市 全域	地籍調査	復旧測量(基準点) 復旧測量(基準点) 復旧測量(基準点) 復旧測量(基準点)	街区三角点 街区多角点 節点 補助点	14点 99点 217点 214点	国土交通省土地・建設産業局地籍整備課 助言 D0033	株式会社新日	H24.5.30 H24.8.31
新潟県	燕市 全域	地籍調査	復旧測量(基準点) 復旧測量(基準点) 復旧測量(基準点) 復旧測量(基準点)	街区三角点 街区多角点 節点 補助点	14点 85点 109点 501点	国土交通省土地・建設産業局地籍整備課 助言 D0034	株式会社新日	H24.5.30 H24.8.31
新潟県	糸魚川市 全域	地籍調査	復旧測量(基準点) 復旧測量(基準点) 復旧測量(基準点) 復旧測量(基準点)	街区三角点 街区多角点 節点 補助点	15点 95点 207点 298点	国土交通省土地・建設産業局地籍整備課 助言 D0035	株式会社新日	H24.5.30 H24.8.31
新潟県	妙高市 全域	地籍調査	復旧測量(基準点) 復旧測量(基準点) 復旧測量(基準点) 復旧測量(基準点)	街区三角点 街区多角点 節点 補助点	6点 47点 98点 236点	国土交通省土地・建設産業局地籍整備課 助言 D0036	株式会社新日	H24.5.30 H24.8.31
新潟県	佐渡市 全域	地籍調査	復旧測量(基準点) 復旧測量(基準点) 復旧測量(基準点) 復旧測量(基準点)	街区三角点 街区多角点 節点 補助点	2点 20点 39点 56点	国土交通省土地・建設産業局地籍整備課 助言 D0038	株式会社新日	H24.5.30 H24.8.31
新潟県	魚沼市 全域	地籍調査	復旧測量(基準点) 復旧測量(基準点) 復旧測量(基準点) 復旧測量(基準点)	街区三角点 街区多角点 節点 補助点	1点 1点 5点 3点	国土交通省土地・建設産業局地籍整備課 助言 D0039	株式会社新日	H24.5.30 H24.8.31
新潟県	南魚沼市 全域	地籍調査	復旧測量(基準点) 復旧測量(基準点) 復旧測量(基準点) 復旧測量(基準点)	街区三角点 街区多角点 節点 補助点	4点 34点 121点 214点	国土交通省土地・建設産業局地籍整備課 助言 D0040	株式会社新日	H24.5.30 H24.8.31
新潟県	上越市 一部	砂防計画	数値図化 同時調整	2500	30.05km ² 30.05km ²	新潟県上越地域振興局 助言 D0074	アジア航測株式会社	H24.6.8 H25.1.3
新潟県	柏崎市 全域	総合計画	写真地図作成 (デジタルオルソ)	地上画素寸法 20cm	442.7km ²	新潟県柏崎市 助言 D0059	株式会社ナカノアイシス テム	H24.6.22 H24.9.30
新潟県	南魚沼市 一部 魚沼市 一部	砂防計画	基準点測量 基準点測量 基準点測量	1級 3級 4級	10点 7点 13点	北陸地方整備局湯沢砂防事務所 助言 D0128	株式会社SKプランニング 大原技術株式会社	H24.6.28 H25.1.31
新潟県	新潟市 一部	港湾計画	水準測量	2級	48.68km	北陸地方整備局新潟港湾・空港整備事務所 助言 D0046	株式会社聖測コンサルタント	H24.6.29 H25.2.28
新潟県	南魚沼市 一部	砂防計画	基準点測量 基準点測量 基準点測量 基準点測量	1級 2級 3級 4級	4点 2点 5点 102点	北陸地方整備局湯沢砂防事務所 助言 D0162	大原技術株式会社	H24.6.29 H25.1.31
新潟県	新潟市 一部	下水道計画	水準測量 数値図化	3級 500	4.63km 0.24km ²	新潟県新潟市 助言 D0060	株式会社ナカノアイシス テム	H24.7.11 H24.12.28
新潟県	長岡市 一部	その他	基準点測量 基準点測量 基準点測量 その他	2級 3級 4級 一筆地測量	24点 43点 471点 3.86km ²	新潟県三条地域振興局 助言 D0052	新潟県土地改良事業団体連合会	H24.7.17 H25.3.7
新潟県	新潟市 一部	土地区画整理	基準点測量	2級	4点	海老ヶ瀬土地区画整理組合 助言 D0012	有限会社アーバンクリ エーション	H24.8.1 H25.3.31
新潟県	新潟市 一部	地盤変動調査	水準測量	2級	66.89km	農林水産省北陸農政局信濃川水系土地改良調査管理事務所 助言 D0057	株式会社信越測量設計	H24.8.1 H24.10.31
新潟県	長岡市 一部	土地区画整理	基準点測量 基準点測量 基準点測量 水準測量	1級 3級 4級 3級	3点 11点 143点 5点	上条高畑土地区画整理組合設立準備会 助言 D0061	株式会社サンワコン	H24.8.1 H25.3.31
新潟県	新潟市 一部	その他	基準点測量 基準点測量 基準点測量 その他	2級 3級 4級 500	2点 6点 0.03km ² 17点 0.03km ²	木崎濁川土地改良区 助言 D0067	新潟県土地改良事業団体連合会	H24.8.1 H24.9.21
新潟県	上越市 全域	地盤変動調査	水準測量	2級	71.3km	新潟県上越市 助言 D0073	株式会社ナカノアイシス テム	H24.8.1 H25.3.12

北陸地方

都道府県名	測量地域	測量目的	測量種別	縮尺・等級	事業量	測量計画機関(助言番号)	測量作業機関	実施時期
新潟県	新潟市 一部	下水道計画	水準測量 数値図化	3級 500	3.69km 0.32km ²	新潟県新潟市 助言 D0093	株式会社ナカノアイシス テム	H24.8.7 H24.12.20
新潟県	南魚沼市 一部 阿賀野市 一部 上越市 一部 妙高市 一部 新発田市 一部 長岡市 一部 新潟市 一部	地盤変動調査	水準測量 水準測量	2級 1級	59.5km 117.76km	新潟県 助言 D0071	株式会社八州	H24.8.10 H24.12.20
新潟県	弥彦村 一部	都市計画	既成図数値化	及び修正数値化	2.73km ²	新潟県弥彦村 助言 D0147	株式会社パスコ	H24.8.10 H25.2.5
新潟県	魚沼市 一部	土地改良	基準点測量 基準点測量 基準点測量 その他	2級 3級 4級	9点 16点 160点 0.76km ²	新潟県魚沼地域振興局 助言 D0086	新潟県土地改良事業団 体連合会	H24.8.13 H25.3.7
新潟県	胎内市 一部	土地改良	その他 基準点測量 基準点測量	3級 4級	2.55km ² 31点 2.55km ² 346点	新潟県新発田地域振興局 助言 D0091	株式会社新栄技術 新潟県土地改良事業団 体連合会	H24.8.13 H25.2.8
新潟県	聖籠町 一部	地籍調査	基準点測量	2級	21点	新潟県聖籠町 助言 D0077	株式会社信越測量設計	H24.8.20 H25.3.22
新潟県	新潟市 一部	地盤変動調査	水準測量 水準測量	2級 1級	78.5km 59.2km	新潟県新潟市 助言 D0094	株式会社ナカノアイシス テム	H24.8.22 H24.9.30
新潟県	南魚沼市 一部	地盤変動調査	水準測量	2級	23km	新潟県南魚沼市 助言 D0097	株式会社八州	H24.8.24 H24.12.21
新潟県	長岡市 一部	土地区画整理	基準点測量 基準点測量 基準点測量	4級 2級 3級	162点 3点 16点	前川東土地区画整理組合 助言 D0098	株式会社長測	H24.8.27 H25.3.20
新潟県	胎内市 一部	土地改良	復旧測量(基準点) 復旧測量(基準点) 復旧測量(基準点) 復旧測量(基準点)	2級 3級 4級 筆界点座標	7点 26点 3.27km ² 356点 3.27km ²	新潟県新発田地域振興局 助言 D0107	新潟県土地改良事業団 体連合会	H24.8.29 H24.11.30
新潟県	新発田市 全域	地盤変動調査	水準測量	2級	10.3km	新潟県新発田市 助言 D0085	株式会社新潟測量社	H24.9.1 H25.2.28
新潟県	長岡市 一部	地盤変動調査	水準測量	2級	36.625km	新潟県長岡市 助言 D0087	株式会社ナルサワコンサル タント	H24.9.1 H24.9.30
新潟県	新潟市 一部	その他	その他	街区多角点	1点	新潟県新潟市 助言 D0096	株式会社オリス	H24.9.3 H24.9.10
新潟県	湯沢町 一部	その他	復旧測量(基準点) 復旧測量(基準点)	3級 4級	12点 121点	北陸地方整備局湯沢砂防事務所 助言 D0117	株式会社新潟測量調査 設計事務所	H24.9.20 H24.12.20
新潟県	湯沢町 一部	地籍調査	復旧測量(基準点)	1級	3点	新潟県湯沢町 助言 D0127	株式会社小林測量設計 事務所	H24.10.1 H24.10.4
新潟県	津南町 一部	土地改良	その他 復旧測量(基準点) 基準点測量 基準点測量	一筆地測量 2級 3級 4級	0.01km ² 1点 1点 0.01km ²	城原上方地区共同施行 助言 D0156	有限会社福原測量	H24.10.12 H25.1.31
新潟県	新発田市 一部	基準点管理	復旧測量(基準点) 復旧測量(基準点)	2級 3級	9点 20点	新潟県新発田市 助言 D0141	株式会社岩測設計	H24.10.22 H24.11.30
新潟県	上越市 一部	土地区画整理	復旧測量(基準点) 復旧測量(基準点)	2級 4級	4点 45点	関川東部オフィスアルカディア 土地区画整理組合 助言 D0161	朝日航洋株式会社	H24.11.20 H24.12.10
新潟県	佐渡市 一部	文化財調査	数値図化 空中三角測量 地形図等成果 の座標補正	2500	10.91km ² 10.91km ² 10.91km ²	新潟県佐渡市 助言 D0182	株式会社オリス	H24.12.19 H25.3.22
富山県 岐阜県	富山市 一部 南砺市 一部 飛騨市 一部 白川村 一部	森林計画	カラー撮影 (フィルム) 写真地図作成 (デジタルオル ソ)	20000 5000	414km ² 414km ²	富山県西部森林組合 助言 D0106	日本海航測株式会社	H23.4.18 H23.12.26
富山県	高岡市 全域	固定資産	数値撮影(デ ジタル) 写真地図作成 (デジタルオル ソ)	9.6cm 1000	209km ² 209km ²	富山県高岡市 助言 D0023	株式会社イー・ピー・エス	H23.6.15 H23.12.26
富山県	黒部市 一部	都市計画	数値図化 地図編集	10000 25000	33km ² 33km ²	富山県黒部市 助言 D0022	株式会社イー・ピー・エス	H23.6.23 H23.12.9
富山県	立山町 一部 富山市 一部	砂防計画	航空レーザ測 量 復旧測量(基 準点)	1000 1000	222.8km ² 222.8km ²	北陸地方整備局黒部河川事務 所 助言 D0026	中日本航空株式会社	H23.6.30 H24.3.23
富山県	富山市 一部	土地改良	基準点測量 基準点測量	2級 4級	6点 46点	富山県富山農林振興センター 助言 D0101	富山県土地改良事業団 体連合会	H23.9.26 H24.3.12
富山県	上市町 一部	下水道計画	カラー撮影 (フィルム) 数値図化	5000 500	4.23km ² 0.35km ²	中新川広域行政事務組合 助言 D0089	株式会社パスコ	H23.10.3 H24.2.24
富山県	全域	その他	数値撮影(デ ジタル)	地上画素寸法 10cm	210.6km ²	富山県 助言 D0222	株式会社オリス	H23.11.18 H24.3.31
富山県	魚津市 一部	地籍調査	復旧測量(基 準点) 復旧測量(基 準点)	街区三角点 街区多角点	1点 7点	富山県魚津市 助言 D0153	株式会社上智	H24.1.4 H24.3.16
富山県	高岡市 全域	都市計画	修正測量	2500	4.66km ²	富山県高岡市 助言 D0160	株式会社ナカノアイシス テム	H24.1.11 H24.3.23
富山県	富山市 全域	その他	復旧測量(基 準点) 復旧測量(基 準点) 復旧測量(基 準点)	街区三角点 街区多角点 その他	250点 885点 7247点	国土交通省土地・建設産業局地 籍整備課・富山市 助言 D0192	株式会社国土開発セン ター	H24.1.25 H24.3.23

北陸地方

都道府県名	測量地域	測量目的	測量種別	縮尺・等級	事業量	測量計画機関(助言番号)	測量作業機関	実施時期
富山県	高岡市 全域	その他	復旧測量(基準点) 復旧測量(基準点) 復旧測量(基準点)	街区三角点 街区多角点 その他	82点 450点 1870点	国土交通省土地・建設産業局地籍整備課、高岡市助言 D0193	株式会社国土開発センター	H24.1.25 H24.3.23
富山県	魚津市 全域	その他	復旧測量(基準点) 復旧測量(基準点) 復旧測量(基準点)	街区三角点 街区多角点 その他	11点 55点 424点	国土交通省土地・建設産業局地籍整備課、魚津市助言 D0194	株式会社国土開発センター	H24.1.25 H24.3.23
富山県	滑川市 全域	その他	復旧測量(基準点) 復旧測量(基準点) 復旧測量(基準点)	街区三角点 街区多角点 その他	6点 43点 431点	国土交通省土地・建設産業局地籍整備課、滑川市助言 D0195	株式会社国土開発センター	H24.1.25 H24.3.23
富山県	黒部市 全域	その他	復旧測量(基準点) 復旧測量(基準点) 復旧測量(基準点)	街区三角点 街区多角点 その他	6点 39点 123点	国土交通省土地・建設産業局地籍整備課、黒部市助言 D0196	株式会社国土開発センター	H24.1.25 H24.3.23
富山県	小矢部市 全域	その他	復旧測量(基準点) 復旧測量(基準点) 復旧測量(基準点)	街区三角点 街区多角点 その他	12点 32点 220点	国土交通省土地・建設産業局地籍整備課、小矢部市助言 D0197	株式会社国土開発センター	H24.1.25 H24.3.23
富山県	南砺市 全域	その他	復旧測量(基準点) 復旧測量(基準点) 復旧測量(基準点)	街区三角点 街区多角点 その他	16点 73点 480点	国土交通省土地・建設産業局地籍整備課、南砺市助言 D0198	株式会社国土開発センター	H24.1.25 H24.3.23
富山県	射水市 全域	その他	復旧測量(基準点) 復旧測量(基準点) 復旧測量(基準点)	街区三角点 街区多角点 その他	51点 185点 829点	国土交通省土地・建設産業局地籍整備課、射水市助言 D0199	株式会社国土開発センター	H24.1.25 H24.3.23
富山県	上市町 全域	その他	復旧測量(基準点) 復旧測量(基準点) 復旧測量(基準点)	街区三角点 街区多角点 その他	8点 35点 223点	国土交通省土地・建設産業局地籍整備課、上市町助言 D0200	株式会社国土開発センター	H24.1.25 H24.3.23
富山県	入善町 全域	その他	復旧測量(基準点) 復旧測量(基準点) 復旧測量(基準点)	街区三角点 街区多角点 その他	6点 34点 188点	国土交通省土地・建設産業局地籍整備課、入善町助言 D0201	株式会社国土開発センター	H24.1.25 H24.3.23
富山県	富山市 一部	その他	復旧測量(基準点)	街区多角点	1点	富山県富山市助言 D0003	株式会社寺島コンサルタント	H24.4.9 H24.10.31
富山県	砺波市 一部	道路計画	復旧測量(基準点) 復旧測量(基準点) 復旧測量(基準点) その他	2級 3級 4級 その他	2点 6点 34点 0.092km ²	中日本高速道路株式会社金沢支社富山保全・サービスセンター助言 D0016	株式会社利水社	H24.6.1 H24.6.30
富山県	上市町 一部	都市計画	数値図化	5000	10.05km ²	富山県上市町助言 D0069	株式会社パスコ	H24.6.22 H24.12.27
富山県	氷見市 一部	その他	カラー撮影(フィルム) 数値図化	8000 1000	2.7km ² 0.46km ²	富山県高岡農林振興センター助言 D0054	株式会社イー・ピー・エス	H24.6.26 H24.11.15
富山県	富山市 一部	地すべり対策	カラー撮影(フィルム) 数値図化	8000 1000	2.72km ² 0.3km ²	富山県富山農林振興センター助言 D0078	株式会社イー・ピー・エス	H24.7.26 H24.10.31
富山県	射水市 一部	道路管理	復旧測量(基準点) 復旧測量(基準点) 水準測量	2級 3級 3級	6点 10点 22.1km	北陸地方整備局伏木富山港湾事務所助言 D0084	日本ジタン株式会社	H24.8.17 H24.8.31
富山県	富山市 一部	その他	水準測量	1級	7.7km	富山地方气象台助言 D0115	株式会社国土開発センター	H24.9.15 H24.11.30
富山県	高岡市 一部	道路計画	基準点測量 基準点測量	2級 3級	4点 7点	富山県高岡土木センター助言 D0142	北建コンサル株式会社	H24.10.3 H25.3.19
石川県	能登町 一部	砂防計画	数値図化	2500	41.38km ²	石川県奥能登土木総合事務所助言 D0006	株式会社鳥越 有限会社武田測量設計事務所 株式会社太陽測地社	H23.1.19 H23.4.28
石川県	能登町 一部	砂防計画	数値図化	2500	9.36km ²	石川県奥能登土木総合事務所助言 D0007	株式会社利水社	H23.2.25 H23.4.28
石川県	中能登町 一部	土地改良	復旧測量(基準点) 復旧測量(基準点)	2級 3級	19点 19点	石川県中能登農林総合事務所助言 D0174	株式会社旭	H23.6.17 H24.3.12
石川県	七尾市 一部	道路計画	基準点測量 基準点測量	1級 3級	3点 2点	石川県七尾市助言 D0018	新開測量有限会社	H23.7.1 H23.8.31
石川県	白山市 一部	土地区画整理	基準点測量 基準点測量	1級 3級	3点 5点	白山市曾谷町土地区画整理組合設立準備委員会助言 D0020	株式会社日本海コンサルタント	H23.7.11 H23.12.31
石川県	七尾市 一部	砂防計画	空中三角測量 数値図化 水準測量	その他 2500 簡級	7点 4.6km ² 18.9km	石川県中能登土木総合事務所助言 D0116	株式会社津田測量	H23.7.25 H23.12.20

北陸地方

都道府県名	測量地域	測量目的	測量種別	縮尺・等級	事業量	測量計画機関(助言番号)	測量作業機関	実施時期
石川県	七尾市 一部	砂防計画	空中三角測量 数値図化 水準測量	その他 2500 簡級	9点 6.8km ² 7.3km	石川県中能登土木総合事務所 助言 D0117	日本海航測株式会社	H23.7.25 H23.12.20
石川県	七尾市 一部	砂防計画	空中三角測量 数値図化 水準測量	その他 2500 簡級	14点 5.9km ² 13.2km	石川県中能登土木総合事務所 助言 D0118	株式会社地域みらい	H23.7.25 H23.12.20
石川県	七尾市 一部	砂防計画	空中三角測量 数値図化 水準測量	その他 2500 簡級	11点 3.8km ² 16.6km	石川県中能登土木総合事務所 助言 D0119	株式会社太陽測地社	H23.7.25 H23.12.20
石川県	七尾市 一部	砂防計画	空中三角測量 数値図化 水準測量	その他 2500 簡級	10点 6.5km ² 14.5km	石川県中能登土木総合事務所 助言 D0120	株式会社大扇地理	H23.7.25 H23.12.20
石川県	野々市町 全域	都市計画	修正測量 地図編集	2500 10000	13.6km ² 13.6km ²	石川県野々市市 助言 D0050	株式会社太陽測地社	H23.8.1 H23.12.12
石川県	津幡町 一部	砂防計画	数値図化	2500	25.6km ²	石川県県央土木総合事務所 助言 D0086	株式会社太陽測地社 株式会社北日本ジオグラフィ 日本海航測株式会社	H23.8.12 H24.3.9
石川県	金沢市 一部	総合計画	修正測量	1000	243.49km ²	石川県金沢市 助言 D0056	セントラル航業株式会社	H23.8.17 H24.3.23
石川県	七尾市 一部	地盤変動調査	水準測量	1級	33km44点	石川県 助言 D0021	株式会社日本海コンサル タント	H23.8.20 H23.11.30
石川県	七尾市 一部	地盤変動調査	水準測量	1級	9.8km10点	石川県七尾市 助言 D0044	株式会社日本海コンサル タント	H23.8.20 H23.11.30
石川県	珠洲市 一部	砂防計画	数値図化	2500	12.6km ²	石川県奥能登土木総合事務所 助言 D0091	株式会社地域みらい	H23.9.2 H24.2.20
石川県	珠洲市 一部	砂防計画	数値図化	2500	14km ²	石川県奥能登土木総合事務所 助言 D0114	セントラル航業株式会社	H23.9.2 H24.2.20
石川県	白山市 一部	砂防計画	航空レーザ測 量	1000	11.9km ²	北陸地方整備局金沢河川国道 事務所 助言 D0068	中日本航空株式会社	H23.9.12 H24.2.29
石川県	珠洲市 一部	砂防計画	数値図化	2500	9.8km ²	石川県奥能登土木総合事務所 助言 D0115	株式会社太陽測地社	H23.9.27 H24.3.19
石川県	珠洲市 一部	砂防計画	数値図化	2500	14.4km ²	石川県奥能登土木総合事務所 助言 D0092	日本海航測株式会社	H23.9.28 H24.3.19
石川県	七尾市 一部	道路計画	カラー撮影 (フィルム) 数値図化	8000 1000	21km ² 2.1km ²	北陸地方整備局金沢河川国道 事務所 助言 D0095	株式会社バスコ	H23.10.20 H24.2.24
石川県	川北町 一部 野々市市 一部 能美市 一部 白山市 一部 金沢市 一部	道路計画	カラー撮影 (フィルム)	その他	20km ²	石川県石川土木総合事務所 助言 D0002	日本海航測株式会社	H23.10.21 H24.4.30
石川県	小松市 一部 加賀市 一部	砂防計画	数値図化	2500	30.18km ²	石川県南加賀土木総合事務所 助言 D0103	株式会社国土開発セン ター 株式会社テクノマップ 株式会社太陽測地社	H23.11.1 H24.2.29
石川県	七尾市 一部	砂防計画	数値図化	2500	6.9km ²	石川県中能登土木総合事務所 助言 D0132	新開測量有限公司	H23.11.7 H24.3.21
石川県	七尾市 一部	砂防計画	数値図化	2500	8km ²	石川県中能登土木総合事務所 助言 D0133	株式会社旭	H23.11.7 H24.3.21
石川県	宝達志水町 一部	砂防計画	数値図化	2500	9.1km ²	石川県中能登土木総合事務所 助言 D0134	羽咋測量設計株式会社	H23.11.7 H24.3.21
石川県	宝達志水町 一部	砂防計画	数値図化	2500	10.5km ²	石川県中能登土木総合事務所 助言 D0135	株式会社国土開発セン ター	H23.11.7 H24.3.21
石川県	輪島市 一部	砂防計画	数値撮影(デ ジタル) 数値図化(同 時調整含む)	14cm その他	57km ² 57km ²	石川県奥能登土木総合事務所 助言 D0124	株式会社北日本ジオグラフィ	H23.11.14 H24.3.9
石川県	能登町 一部	土地改良	基準点測量 基準点測量 復旧測量(基 準点) 復旧測量(基 準点)	3級 4級 2級 3級	4点 44点 5点 8点	石川県奥能登農林総合事務所 助言 D0141	有限会社武田測量設計 事務所	H23.11.15 H24.3.26
石川県	珠洲市 一部	土地改良	基準点測量 基準点測量	2級 3級	4点 11点	石川県奥能登農林総合事務所 助言 D0122	有限会社シーベル	H23.11.22 H24.2.29
石川県	七尾市 一部	都市計画	数値図化	2500	1.9km ²	石川県七尾市 助言 D0138	株式会社北日本ジオグラフィ	H23.11.25 H24.3.23
石川県	白山市 一部	その他	基準点測量 用地測量	2級 500	2点 0.04km ²	石川県白山市 助言 D0121	株式会社国土開発セン ター	H23.12.1 H24.3.16
石川県	七尾市 一部	土地改良	基準点測量 基準点測量 基準点測量 復旧測量(基 準点)	2級 3級 4級 2級	1点 14点 62点 5点	石川県中能登農林総合事務所 助言 D0123	株式会社津田測量 株式会社北日本ジオグラフィ	H23.12.1 H24.2.29
石川県	志賀町 一部	砂防計画	数値図化	2500	7.3km ²	石川県中能登土木総合事務所 助言 D0024	有限会社高山測量設計 事務所	H24.1.5 H24.6.29
石川県	加賀市 一部	砂防計画	数値図化	2500	12.7km ²	石川県南加賀土木総合事務所 助言 D0186	セントラル航業株式会社	H24.1.16 H24.3.23
石川県	珠洲市 一部	その他	復旧測量(基 準点) 復旧測量(基 準点) 復旧測量(基 準点) 復旧測量(基 準点)	2級 3級 4級 筆界点	3点 10点 94点 2940点	石川県奥能登農林総合事務所 助言 D0223	有限会社シーベル	H24.1.25 H24.3.16
石川県	珠洲市 全域	土地改良	復旧測量(基 準点) 復旧測量(基 準点) 復旧測量(基 準点) 復旧測量(基 準点)	2級 3級 4級 筆界点	3点 10点 82点 1693点	石川県奥能登農林総合事務所 助言 D0227	日本海測量株式会社	H24.1.26 H24.3.30

北陸地方

都道府県名	測量地域	測量目的	測量種別	縮尺・等級	事業量	測量計画機関(助言番号)	測量作業機関	実施時期
石川県	金沢市 一部	その他	復旧測量(基準点) 復旧測量(基準点) 復旧測量(基準点)	街区三角点 街区多角点 その他	67点 368点 2537点	国土交通省土地・建設産業局地籍整備課、金沢市助言 D0202	株式会社北日本ジオグラフィ	H24.1.27 H24.3.23
石川県	七尾市 一部	その他	復旧測量(基準点) 復旧測量(基準点) 復旧測量(基準点)	街区三角点 街区多角点 その他	12点 78点 189点	国土交通省土地・建設産業局地籍整備課、七尾市助言 D0203	株式会社北日本ジオグラフィ	H24.1.27 H24.3.23
石川県	小松市 一部	その他	復旧測量(基準点) 復旧測量(基準点) 復旧測量(基準点)	街区三角点 街区多角点 その他	28点 193点 631点	国土交通省土地・建設産業局地籍整備課、小松市助言 D0204	株式会社北日本ジオグラフィ	H24.1.27 H24.3.23
石川県	輪島市 一部	その他	復旧測量(基準点) 復旧測量(基準点) 復旧測量(基準点)	街区三角点 街区多角点 その他	6点 42点 107点	国土交通省土地・建設産業局地籍整備課、輪島市助言 D0205	株式会社北日本ジオグラフィ	H24.1.27 H24.3.23
石川県	加賀市 一部	その他	復旧測量(基準点) 復旧測量(基準点) 復旧測量(基準点)	街区三角点 街区多角点 その他	24点 149点 838点	国土交通省土地・建設産業局地籍整備課、加賀市助言 D0206	株式会社北日本ジオグラフィ	H24.1.27 H24.3.23
石川県	白山市 一部	その他	復旧測量(基準点) 復旧測量(基準点) 復旧測量(基準点)	街区三角点 街区多角点 その他	6点 46点 390点	国土交通省土地・建設産業局地籍整備課、白山市助言 D0207	株式会社北日本ジオグラフィ	H24.1.27 H24.3.23
石川県	能美市 一部	その他	復旧測量(基準点) 復旧測量(基準点) 復旧測量(基準点)	街区三角点 街区多角点 その他	6点 33点 126点	国土交通省土地・建設産業局地籍整備課、能美市助言 D0208	株式会社北日本ジオグラフィ	H24.1.27 H24.3.23
石川県	津幡町 一部	その他	復旧測量(基準点) 復旧測量(基準点) 復旧測量(基準点)	街区三角点 街区多角点 その他	15点 96点 1216点	国土交通省土地・建設産業局地籍整備課、津幡町助言 D0209	株式会社北日本ジオグラフィ	H24.1.27 H24.3.23
石川県	内灘町 一部	その他	復旧測量(基準点) 復旧測量(基準点) 復旧測量(基準点)	街区三角点 街区多角点 その他	8点 54点 192点	国土交通省土地・建設産業局地籍整備課、内灘町助言 D0210	株式会社北日本ジオグラフィ	H24.1.27 H24.3.23
石川県	金沢市 一部	土地改良	用地測量 復旧測量(基準点) 復旧測量(基準点) 復旧測量(基準点)	500 2級 3級 4級	0.15km ² 2点 7点 22点	八田土地改良区助言 D0181	石川県土地改良事業団体連合会	H24.2.1 H24.3.31
石川県	七尾市 一部	その他	基準点測量	4級	0.33km ² 264点	法務省金沢地方法務局助言 D0182	株式会社津田測量	H24.2.10 H24.3.31
石川県	七尾市 一部	その他	復旧測量(基準点)	4級	0.36km ² 264点	法務省金沢地方法務局助言 D0221	株式会社石野測量事務所	H24.2.27 H24.3.2
石川県	白山市 一部	土地区画整理	基準点測量 基準点測量	2級 3級	9点 4点	松任駅北相木地区土地区画整理組合助言 D0224	株式会社国土開発センター	H24.3.1 H24.6.29
石川県	金沢市 一部	土地区画整理	復旧測量(基準点) 復旧測量(基準点) 復旧測量(基準点)	2級 3級 4級	4点 12点 144点	金沢市木曳野土地区画整理組合助言 D0228	株式会社サンワコン	H24.3.12 H24.3.28
石川県	金沢市 一部	土地区画整理	復旧測量(基準点) 復旧測量(基準点) 復旧測量(基準点)	2級 3級 4級	5点 11点 177点	金沢市野田土地区画整理組合助言 D0008	株式会社サンワコン	H24.4.23 H24.8.31
石川県	七尾市 一部	都市計画	数値図化	2500	18.4km ²	石川県七尾市助言 D0013	株式会社北日本ジオグラフィ	H24.5.7 H24.9.28
石川県	小松市 一部	土地区画整理	基準点測量 基準点測量	2級 3級	3点 3点	小松市粟津駅西地区土地区画整理組合設立準備委員会助言 D0011	株式会社日本海コンサルタンツ	H24.5.11 H24.9.28
石川県	能登町 一部	砂防計画	数値図化	2500	14km ²	石川県奥能登土木総合事務所助言 D0041	株式会社利水社	H24.5.18 H24.9.28
石川県	加賀市 一部	砂防計画	数値図化	2500	11.38km ²	石川県南加賀土木総合事務所助言 D0017	株式会社国土開発センター	H24.5.28 H24.9.28
石川県	かほく市 一部	その他	カラー撮影(フィルム) 数値図化 水準測量	8000 1000 3級	9.5km ² 0.72km ² 6.7km	石川県県央農林総合事務所助言 D0026	株式会社テクノマップ	H24.6.8 H24.9.28
石川県	小松市 一部	砂防計画	数値図化 写真地図作成(デジタルオルソ)	2500 2500	7.11km ² 15.75km ²	石川県南加賀土木総合事務所助言 D0132	日本海航測株式会社	H24.6.14 H24.10.31
石川県	白山市 一部	その他	基準点測量 基準点測量	1級 3級	3点 4点	環境省中部地方環境事務所助言 D0048	株式会社アスカ	H24.6.15 H24.11.30

北陸地方

都道府県名	測量地域	測量目的	測量種別	縮尺・等級	事業量	測量計画機関(助言番号)	測量作業機関	実施時期
石川県	加賀市 一部	砂防計画	数値図化 写真地図作成 (デジタルオルソ)	2500	12.38km ² 18km ²	石川県南加賀土木総合事務所 助言 D0131	株式会社北日本ジオグラフィ	H24.6.15 H24.10.31
石川県	津幡町 一部 かほく市 一部	その他	復旧測量(基準点) 復旧測量(基準点) 復旧測量(基準点)	2級 3級 4級	5点 16点 107点	石川県県央農林総合事務所 助言 D0045	カホク測量設計株式会社	H24.6.25 H24.7.23
石川県	白山市 一部	下水道計画	カラー撮影 (フィルム) 数値図化 水準測量	4000 500 3級	1.76km ² 0.15km ² 2.03km	石川県白山市 助言 D0053	株式会社北日本ジオグラフィ	H24.6.26 H24.11.30
石川県	宝達志水町 一部	土地改良	基準点測量 基準点測量	2級 3級	4点 13点	石川県中能登農林総合事務所 助言 D0050	羽咋測量設計株式会社	H24.7.2 H24.12.7
石川県	珠洲市 一部	砂防計画	基準点測量	3級	2点	石川県奥能登土木総合事務所 助言 D0066	有限会社シーベル	H24.7.17 H24.9.28
石川県	珠洲市 一部	その他	数値図化	2500	13.5km ²	石川県奥能登土木総合事務所 助言 D0079	日本海測量株式会社	H24.7.17 H24.9.28
石川県	珠洲市 一部	その他	数値図化	2500	13.13km ²	石川県奥能登土木総合事務所 助言 D0080	日本海航測株式会社	H24.7.23 H24.11.30
石川県	珠洲市 一部	その他	数値図化	2500	13.45km ²	石川県奥能登土木総合事務所 助言 D0081	株式会社鳥越	H24.7.23 H24.11.30
石川県	野々市市 一部	土地区画整理	復旧測量(基準点) 復旧測量(基準点)	2級 3級	5点 19点	野々市市中南部土地区画整理組合 助言 D0064	株式会社日本海コンサルタント	H24.7.25 H24.8.20
石川県	輪島市 一部	砂防計画	数値図化	2500	14.31km ²	石川県奥能登土木総合事務所 助言 D0082	羽咋測量設計株式会社	H24.7.26 H24.12.21
石川県	輪島市 一部	砂防計画	数値図化	2500	14km ²	石川県奥能登土木総合事務所 助言 D0095	株式会社テクノマップ	H24.7.27 H24.12.21
石川県	七尾市 一部	土地改良	基準点測量 基準点測量	2級 3級	6点 8点	石川県中能登農林総合事務所 助言 D0068	株式会社津田測量	H24.8.1 H24.12.10
石川県	金沢市 一部	土地区画整理	基準点測量 基準点測量	3級 2級	5点 3点	金沢市末町土地区画整理組合 設立準備委員会 助言 D0070	株式会社日本海コンサルタント	H24.8.6 H24.10.31
石川県	能美市 全域	総合計画	数値撮影(デジタル)	地上画素寸法 12cm	83.35km ²	石川県能美市 助言 D0109	中日本航空株式会社 セントラル航業株式会社	H24.8.10 H24.12.27
石川県	金沢市 一部 白山市 一部	地盤変動調査	水準測量	1級	68.5km38点	石川県 助言 D0088	株式会社国土開発センター	H24.8.16 H25.11.30
石川県	七尾市 一部	地盤変動調査	水準測量	1級	33km44点	石川県 助言 D0056	株式会社日本海コンサルタント	H24.8.20 H24.11.30
石川県	輪島市 一部	砂防計画	数値図化	2500	11km ²	石川県奥能登土木総合事務所 助言 D0184	有限会社武田測量設計事務所	H24.8.24 H25.1.31
石川県	かほく市 一部	土地改良	基準点測量	2級	15点	石川県県央農林総合事務所 助言 D0105	株式会社利水社 カホク測量設計株式会社	H24.8.27 H25.3.22
石川県	金沢市 一部	河川管理	基準点測量 基準点測量 水準測量	3級 4級 3級	15点 30点 8.7km	石川県安原・高橋川工事事務所 助言 D0118	株式会社加能技研	H24.9.5 H24.12.14
石川県	金沢市 一部	河川管理	数値図化 基準点測量 基準点測量	1000 3級 4級	0.51km ² 11点 22点	石川県安原・高橋川工事事務所 助言 D0119	株式会社太陽測地社	H24.9.5 H24.12.14
石川県	宝達志水町 全域	固定資産	数値撮影(デジタル)	1000	111.68km ²	石川県宝達志水町 助言 D0110	玉野総合コンサルタント株式会社	H24.10.1 H24.11.30
福井県	鯖江市 一部	土地改良	基準点測量 基準点測量 基準点測量 その他	2級 3級 4級 500 1000	7点 28点 99点 4.2km ² 4.2km ²	福井県丹南農林総合事務所 助言 D0008	福井県土地改良事業団体連合会	H22.8.26 H23.5.25
福井県	福井市 全域	総合計画	数値撮影(デジタル) 写真地図作成 (デジタルオルソ) 修正測量	1000 1000 1000	536.19km ² 536.19km ² 536.19km ²	福井県福井市 助言 D0013	国際航業株式会社	H23.7.1 H24.3.31
福井県	福井市 一部	河川計画	基準点測量	1級	2点	福井県福井土木事務所 助言 D0078	ジビル調査設計株式会社	H23.7.29 H23.9.26
福井県	敦賀市 一部	都市計画	修正測量 地図編集	2500 10000	63.92km ² 63.92km ²	福井県敦賀市 助言 D0040	株式会社バスコ	H23.8.4 H24.3.9
福井県	高浜町 一部	土地改良	基準点測量 基準点測量 基準点測量 用地測量	2級 3級 4級 500	3点 7点 24点 8.3km ²	福井県高浜町 助言 D0099	福井県土地改良事業団体連合会	H23.8.31 H24.3.15
福井県	永平寺町 一部	土地改良	基準点測量 基準点測量 その他	2級 4級 500 1000	3点 20点 4.9km ² 4.9km ²	福井県永平寺町 助言 D0109	福井県土地改良事業団体連合会	H23.9.22 H24.3.23
福井県	福井市 一部	土地区画整理	復旧測量(基準点) 復旧測量(基準点) 復旧測量(基準点)	1級 3級 4級	9点 49点 683点	福井県福井市 助言 D0043	株式会社サンワコン	H23.9.27 H24.7.31
福井県	大野市 一部	総合計画	数値撮影(デジタル) 写真地図作成 (デジタルオルソ)	11cm 1000	105km ² 24点 105km ²	福井県大野市 助言 D0082	株式会社バスコ	H23.9.27 H24.3.16
福井県	敦賀市 全域	道路管理	数値図化 数値図化	500 1000	368km 67km	福井県敦賀市 助言 D0088	株式会社バスコ	H23.10.17 H24.3.28
福井県	小浜市 一部	土地改良	復旧測量(基準点) 復旧測量(基準点) 復旧測量(基準点) 復旧測量(基準点)	1級 2級 3級 4級	2点 17点 69点 285点	福井県嶺南振興局 助言 D0171	福井県土地改良事業団体連合会	H23.11.29 H24.3.23

北陸地方

都道府県名	測量地域	測量目的	測量種別	縮尺・等級	事業量	測量計画機関(助言番号)	測量作業機関	実施時期
福井県	大野市 一部	総合計画	既成図数値化 数値図化 修正測量	1000 2500 1000	472.3km 105km ² 105km ²	福井県大野市 助言 D0131	株式会社バスコ	H23.12.12 H24.3.16
福井県	敦賀市 一部	道路管理	基準点測量 基準点測量	1級 3級	2点 2点	中日本高速道路株式会社名古屋支社敦賀工事事務所 助言 D0143	株式会社川上測量コンサルタント	H23.12.12 H24.3.10
福井県	坂井市 一部	道路管理	修正測量	1000	3.8km	福井県坂井市 助言 D0145	株式会社バスコ	H23.12.20 H24.2.20
福井県	坂井市 一部	土地改良	復旧測量(基準点) 復旧測量(基準点) 復旧測量(基準点)	2級 3級 4級	5点 32点 60点	福井県坂井農林総合事務所 助言 D0175	福井県土地改良事業団体連合会	H23.12.27 H24.3.15
福井県	福井市 全域	その他	復旧測量(基準点) 復旧測量(基準点) 復旧測量(基準点)	街区三角点 街区多角点 その他	155点 662点 3365点	国土交通省土地・建設産業局地籍整備課、福井市 助言 D0211	株式会社GIS関西	H24.1.26 H24.3.23
福井県	敦賀市 全域	その他	復旧測量(基準点) 復旧測量(基準点) 復旧測量(基準点)	街区三角点 街区多角点 その他	27点 191点 1032点	国土交通省土地・建設産業局地籍整備課、敦賀市 助言 D0212	株式会社GIS関西	H24.1.26 H24.3.23
福井県	小浜市 全域	その他	復旧測量(基準点) 復旧測量(基準点) 復旧測量(基準点)	街区三角点 街区多角点 その他	11点 53点 352点	国土交通省土地・建設産業局地籍整備課、小浜市 助言 D0213	株式会社GIS関西	H24.1.26 H24.3.23
福井県	大野市 全域	その他	復旧測量(基準点) 復旧測量(基準点) 復旧測量(基準点)	街区三角点 街区多角点 その他	7点 60点 382点	国土交通省土地・建設産業局地籍整備課、大野市 助言 D0214	株式会社GIS関西	H24.1.26 H24.3.23
福井県	勝山市 全域	その他	復旧測量(基準点) 復旧測量(基準点) 復旧測量(基準点)	街区三角点 街区多角点 その他	8点 40点 296点	国土交通省土地・建設産業局地籍整備課、勝山市 助言 D0215	株式会社GIS関西	H24.1.26 H24.3.23
福井県	鯖江市 全域	その他	復旧測量(基準点) 復旧測量(基準点) 復旧測量(基準点)	街区三角点 街区多角点 その他	23点 131点 394点	国土交通省土地・建設産業局地籍整備課、鯖江市 助言 D0216	株式会社GIS関西	H24.1.26 H24.3.23
福井県	あわら市 全域	その他	復旧測量(基準点) 復旧測量(基準点) 復旧測量(基準点)	街区三角点 街区多角点 その他	4点 23点 109点	国土交通省土地・建設産業局地籍整備課、あわら市 助言 D0217	株式会社GIS関西	H24.1.26 H24.3.23
福井県	越前市 全域	その他	復旧測量(基準点) 復旧測量(基準点) 復旧測量(基準点)	街区三角点 街区多角点 その他	19点 106点 953点	国土交通省土地・建設産業局地籍整備課、越前市 助言 D0218	株式会社GIS関西	H24.1.26 H24.3.23
福井県	坂井市 全域	その他	復旧測量(基準点) 復旧測量(基準点) 復旧測量(基準点)	街区三角点 街区多角点 その他	21点 111点 788点	国土交通省土地・建設産業局地籍整備課、坂井市 助言 D0219	株式会社GIS関西	H24.1.26 H24.3.23
福井県	永平寺町 全域	その他	復旧測量(基準点) 復旧測量(基準点) 復旧測量(基準点)	街区三角点 街区多角点 その他	5点 27点 131点	国土交通省土地・建設産業局地籍整備課、永平寺町 助言 D0220	株式会社GIS関西	H24.1.26 H24.3.23
福井県	福井市 全域	その他	基準点測量 基準点測量 基準点測量	2級 3級 4級	4点 7点 57点	法務省福井地方法務局 助言 D0225	株式会社西岡設計事務所	H24.3.14 H24.3.30
福井県	福井市 全域	その他	基準点測量	4級	112点	法務省福井地方法務局 助言 D0226	株式会社西岡設計事務所	H24.3.14 H24.3.30
福井県	敦賀市 一部	道路計画	基準点測量 基準点測量 基準点測量 基準点測量	1級 2級 3級 4級	4点 4点 16点 76点	福井県嶺南振興局敦賀土木事務所 助言 D0022	京福コンサルタント株式会社	H24.6.7 H24.8.3
福井県	高浜町 一部	道路計画	基準点測量 基準点測量 基準点測量 基準点測量 水準測量	1級 2級 3級 4級 3級	4点 4点 4点 77点 17.8km	福井県嶺南振興局小浜土木事務所 助言 D0044	京福コンサルタント株式会社	H24.7.2 H24.10.1
福井県	勝山市 一部	その他	数値撮影(デジタル) 数値図化(同時調整含む)	地上画素寸法 12cm 1000	0.85km ² 0.85km ²	福井県勝山市 助言 D0075	大和興業株式会社	H24.8.6 H24.10.31
福井県	おおい町 一部	その他	基準点測量 基準点測量 基準点測量 水準測量	1級 2級 3級 3級	4点 4点 4点 9.9km ² 点	福井県嶺南振興局小浜土木事務所 助言 D0083	株式会社若狭開発技術センター	H24.8.16 H24.10.15
福井県	あわら市 一部 福井市 一部	地盤変動調査	水準測量	2級	59.9km	福井県 助言 D0126	株式会社サンワコン	H24.10.1 H25.2.28

北陸地方

都道府県名	測量地域	測量目的	測量種別	縮尺・等級	事業量	測量計画機関(助言番号)	測量作業機関	実施時期
福井県	大野市 一部	道路計画	復旧測量(基準点) 基準点測量 基準点測量 基準点測量 復旧測量(基準点)	3級 1級 3級 2級 1級	2点 3点 4点 5点 2点	近畿地方整備局福井河川国道事務所 助言 D0138	復建調査設計株式会社	H24.10.1 H25.1.31
福井県	大野市 一部	道路計画	基準点測量 基準点測量 基準点測量	3級 1級 2級	13点 5点 1点	近畿地方整備局福井河川国道事務所 助言 D0139	株式会社エイコー技術コンサルタント	H24.10.1 H25.1.31
福井県	福井市 一部	地盤変動調査	水準測量 復旧測量(水準)	2級 2級	118.17km 1点	福井県福井市 助言 D0136	株式会社サンワコン	H24.10.9 H25.2.28
福井県	あわら市 一部	河川管理	その他 写真地図作成(デジタルオルソ) 数値図化	撮影(アナログ) 1000 1000	10.5km ² 10.5km ² 0.23km ²	福井県あわら市 助言 D0145	国際航業株式会社	H24.10.22 H25.2.28
福井県	福井市 一部 小浜市 一部	河川計画	数値撮影(デジタル) 同時調整	12500 地上画素寸法 15cm	161.7km ² 161.7km ²	近畿地方整備局福井河川国道事務所 助言 D0176	株式会社かんこう	H24.12.5 H25.2.28
福井県	福井市 一部	地盤変動調査	水準測量	1級新設	6km1点	福井県 助言 D0195	株式会社サンワコン	H25.2.18 H25.3.15

中部地方

都道府県名	測量地域	測量目的	測量種別	縮尺・等級	事業量	測量計画機関(助言番号)	測量作業機関	実施時期
福井県	池田町 一部	その他	復旧測量(基準点) 復旧測量(基準点) 復旧測量(基準点)	街区三角点 街区多角点 その他	8点 36点 247点	国土交通省土地・建設産業局地籍整備課・池田町助言 E0356	株式会社新日	H24.1.24 H24.3.23
岐阜県	可児市 一部	総合計画	基準点測量 基準点測量	2級 3級	2点 5点	岐阜県可児市助言 E0009	株式会社林事務所	H23.5.9 H24.3.31
岐阜県	羽島市 全域	都市計画	数値図化(同時調整含む) 数値撮影(デジタル) 修正測量	2500 地上画素寸法(18cm) 2500	53.64km ² 53.64km ² 53.64km ²	岐阜県羽島市助言 E0016	中日本航空株式会社	H23.5.20 H24.3.16
岐阜県	本巣市 一部	道路管理	修正測量	1000	5.4km	岐阜県本巣市助言 E0022	株式会社帝国建設コンサルタント	H23.5.20 H24.3.23
岐阜県	北方町 全域	固定資産	数値撮影(デジタル) 同時調整 写真地図作成(デジタルオルソ)	地上画素寸法(12cm) 1000 1000	5.17km ² 5.17km ² 5.17km ²	岐阜県北方町助言 E0024	アジア航測株式会社	H23.5.24 H24.3.20
岐阜県	垂井町 全域	固定資産	数値撮影(デジタル) 同時調整 写真地図作成(デジタルオルソ)	地上画素寸法(12cm) 1000	57.14km ² 57.14km ² 57.14km ²	岐阜県垂井町助言 E0028	アジア航測株式会社	H23.5.27 H24.3.20
岐阜県	大垣市 一部	固定資産	数値図化(同時調整含む) 数値撮影(デジタル)	1000 地上画素寸法: 9cm	159.84km ² 159.84km ²	岐阜県大垣市助言 E0039	朝日航洋株式会社	H23.6.3 H24.3.31
岐阜県	各務原市 全域	都市計画	数値図化(同時調整含む) 数値撮影(デジタル) 修正測量 修正測量	1000 地上画素寸法: 16cm 1000 2500	87.8km ² 87.8km ² 67.8km ² 87.8km ²	岐阜県各務原市助言 E0037	株式会社帝国建設コンサルタント	H23.6.13 H24.3.31
岐阜県	神戸町 全域	固定資産	数値撮影(デジタル) 数値図化(同時調整含む)	地上画素寸法: 10cm 1000	18.77km ² 18.77km ²	岐阜県神戸町助言 E0046	株式会社パスコ	H23.6.20 H24.3.16
岐阜県	海津市 全域	固定資産	数値図化(同時調整含む) 数値撮影(デジタル)	1000 地上画素寸法: 10cm	112.31km ² 112.31km ²	岐阜県海津市助言 E0065	株式会社パスコ	H23.7.14 H24.3.26
岐阜県	多治見市 全域	都市計画	修正測量	2500	91.24km ²	岐阜県多治見市助言 E0069	株式会社帝国建設コンサルタント	H23.8.1 H24.3.30
岐阜県	大野町 全域	都市計画	修正測量 地図編集	1000 2500	34.18km ² 34.18km ²	岐阜県大野町助言 E0094	中日本航空株式会社	H23.8.5 H24.3.16
岐阜県	関ヶ原町 一部 揖斐川町 一部	砂防計画	航空レーザ測量	その他	243.5km ²	中部地方整備局越美山系砂防事務所助言 E0109	中日本航空株式会社	H23.8.18 H24.2.15
岐阜県	大垣市 一部	総合計画	修正測量 修正測量 修正測量	1000 2500 5000	210.4km ² 512.7km ² 651km ²	岐阜県助言 E0056	株式会社帝国建設コンサルタント	H23.8.24 H24.1.12
岐阜県	岐阜市 一部	道路管理	数値図化 修正測量 修正測量 その他	1000 1000 500 座標変換	0.87km ² 12.79km ² 12.79km ² 8.88km ²	岐阜県岐阜市助言 E0147	アジア航測株式会社	H23.9.12 H24.3.23
岐阜県	岐阜市 一部	都市計画	修正測量	2500	39.31km ²	岐阜県岐阜市助言 E0220	株式会社帝国建設コンサルタント	H23.9.26 H24.3.9
岐阜県	本巣市 一部	固定資産	数値撮影(デジタル) 写真地図作成(デジタルオルソ)	地上画素寸法: 14cm 1000	133.44km ² 133.44km ²	岐阜県本巣市助言 E0089	アジア航測株式会社	H23.10.1 H24.3.20
岐阜県	羽島市 一部 山県市 一部	地籍調査	基準点測量	補助基準点	29点	国土交通省土地・建設産業局地籍整備課助言 E0234	株式会社ユニオン	H23.10.18 H24.2.15
三重県	伊勢市 一部	固定資産	数値撮影(デジタル) 数値図化(同時調整含む)	地上画素寸法: 12cm 1000	390km ² 390km ²	岐阜県中津川市助言 E0190	株式会社パスコ	H23.10.21 H24.3.31
岐阜県	瑞穂市 全域	固定資産	数値図化(同時調整含む) 数値撮影(デジタル) 写真地図作成(デジタルオルソ)	1000 地上画素寸法: 12cm 1000	28.19km ² 28.19km ² 28.19km ²	岐阜県瑞穂市助言 E0087	アジア航測株式会社	H23.11.1 H24.3.20
岐阜県	高山市 一部	砂防計画	航空レーザ測量 航空レーザ測量	5mメッシュ 1mメッシュ	152km ² 152km ²	北陸地方整備局神通川水系砂防事務所助言 E0216	アジア航測株式会社	H23.11.1 H24.3.23
岐阜県	高山市 一部	道路計画	数値撮影(デジタル) 数値図化(同時調整含む) 写真地図作成(デジタルオルソ) 数値図化 航空レーザ測量	地上画素寸法: 18cm 2500 2500 2500 その他	82km ² 82km ² 82km ² 17km ² 82km ²	中部地方整備局高山国道事務所助言 E0335	中日本航空株式会社	H23.11.1 H24.3.15
岐阜県	高山市 一部	砂防計画	航空レーザ測量 航空レーザ測量	1mメッシュ 5mメッシュ	170km ² 170km ²	北陸地方整備局神通川水系砂防事務所助言 E0217	株式会社パスコ	H23.11.5 H24.3.23

中部地方

都道府県名	測量地域	測量目的	測量種別	縮尺・等級	事業量	測量計画機関(助言番号)	測量作業機関	実施時期
岐阜県	各務原市 一部	その他	基準点測量	4級	0.1km ²	防衛省東海防衛支局 助言 E0191	藤コンサル株式会社	H23.11.16 H24.2.29
岐阜県	下呂市 一部 高山市 一部	道路計画	復旧測量(基準点) 復旧測量(基準点) 復旧測量(基準点)	1級 2級 3級	13点 1点 38点	中部地方整備局高山国道事務所 助言 E0281	株式会社イビソク	H23.12.2 H24.3.27
岐阜県	可児市 全域	固定資産	数値撮影(デジタル) 写真地図作成(デジタルオルソ)	地上画素寸法: 12cm 1000	87.6km ² 87.6km ²	岐阜県可児市 助言 E0214	国際航業株式会社	H23.12.15 H24.2.29
岐阜県	岐阜市 全域	総合計画	数値撮影(デジタル)	地上画素寸法: 12cm	202.89km ²	岐阜県岐阜市 助言 E0237	アジア航測株式会社	H23.12.25 H24.2.29
岐阜県	中津川市 一部 恵那市 一部	環境調査	数値撮影(デジタル)	地上画素寸法: 15.5cm	30km ²	水資源機構中部支社阿木川ダム管理所 助言 E0337	国際航業株式会社	H23.12.27 H24.2.24
岐阜県	岐阜市 一部	その他	基準点測量	4級	155点	法務省岐阜地方務局 助言 E0275	有限会社イマセジオシステムズ	H23.12.28 H24.2.29
岐阜県	可児市 一部	その他	復旧測量(基準点) 復旧測量(基準点) 復旧測量(基準点)	1級 2級 3級	9点 101点 167点	岐阜県可児市 助言 E0284	株式会社林事務所	H24.1.13 H24.3.30
岐阜県	美濃加茂市 一部	その他	復旧測量(基準点)	1級	14点	岐阜県美濃加茂市 助言 E0285	株式会社林事務所	H24.1.13 H24.3.30
岐阜県	関市 一部	総合計画	復旧測量(基準点) 復旧測量(基準点) 復旧測量(基準点)	1級 街区三角点 街区多角点	36点 16点 120点	岐阜県関市 助言 E0287	関市	H24.1.16 H24.3.31
岐阜県	岐阜市 一部	土地区画整理	復旧測量(基準点) 復旧測量(基準点)	3級 4級	8点 152点	岐阜市則武新田土地区画整理組合 助言 E0317	株式会社帝国建設コンサルタント	H24.1.19 H24.3.26
岐阜県	岐阜市 一部	その他	復旧測量(基準点) 復旧測量(基準点) 復旧測量(基準点)	街区三角点 街区多角点 その他	206点 813点 5211点	国土交通省土地・建設産業局地籍整備課・岐阜市 助言 E0346	株式会社新日	H24.1.24 H24.3.23
岐阜県	大垣市 一部	その他	復旧測量(基準点) 復旧測量(基準点) 復旧測量(基準点)	街区三角点 街区多角点 その他	77点 474点 3117点	国土交通省土地・建設産業局地籍整備課・大垣市 助言 E0347	株式会社新日	H24.1.24 H24.3.23
岐阜県	羽島市 一部	その他	復旧測量(基準点) 復旧測量(基準点) 復旧測量(基準点)	街区三角点 街区多角点 その他	24点 111点 708点	国土交通省土地・建設産業局地籍整備課・羽島市 助言 E0348	株式会社新日	H24.1.24 H24.3.23
岐阜県	瑞穂市 一部	その他	復旧測量(基準点) 復旧測量(基準点) 復旧測量(基準点)	街区三角点 街区多角点 その他	12点 77点 314点	国土交通省土地・建設産業局地籍整備課・瑞穂市 助言 E0349	株式会社新日	H24.1.24 H24.3.23
岐阜県	岐南町 一部	その他	復旧測量(基準点) 復旧測量(基準点) 復旧測量(基準点)	街区三角点 街区多角点 その他	16点 59点 330点	国土交通省土地・建設産業局地籍整備課・岐南町 助言 E0350	株式会社新日	H24.1.24 H24.3.23
岐阜県	笠松町 一部	その他	復旧測量(基準点) 復旧測量(基準点) 復旧測量(基準点)	街区三角点 街区多角点 その他	17点 59点 370点	国土交通省土地・建設産業局地籍整備課・笠松町 助言 E0351	株式会社新日	H24.1.24 H24.3.23
岐阜県	養老町 一部	その他	復旧測量(基準点) 復旧測量(基準点) 復旧測量(基準点)	街区三角点 街区多角点 その他	10点 37点 302点	国土交通省土地・建設産業局地籍整備課・養老町 助言 E0352	株式会社新日	H24.1.24 H24.3.23
岐阜県	垂井町 一部	その他	復旧測量(基準点) 復旧測量(基準点) 復旧測量(基準点)	街区三角点 街区多角点 その他	14点 88点 581点	国土交通省土地・建設産業局地籍整備課・垂井町 助言 E0353	株式会社新日	H24.1.24 H24.3.23
岐阜県	神戸町 一部	その他	復旧測量(基準点) 復旧測量(基準点) 復旧測量(基準点)	街区三角点 街区多角点 その他	10点 38点 310点	国土交通省土地・建設産業局地籍整備課・神戸町 助言 E0354	株式会社新日	H24.1.24 H24.3.23
岐阜県	大野町 一部	その他	復旧測量(基準点) 復旧測量(基準点) 復旧測量(基準点)	街区三角点 街区多角点 その他	7点 24点 223点	国土交通省土地・建設産業局地籍整備課・大野町 助言 E0355	株式会社新日	H24.1.24 H24.3.23

中部地方

都道府県名	測量地域	測量目的	測量種別	縮尺・等級	事業量	測量計画機関(助言番号)	測量作業機関	実施時期
岐阜県	北方町 一部	その他	復旧測量(基準点) 復旧測量(基準点) 復旧測量(基準点)	街区三角点 街区多角点 その他	8点 38点 302点	国土交通省土地・建設産業局地籍整備課・北方町助言 E0357	株式会社新日	H24.1.24 H24.3.23
岐阜県	各務原市 一部	土地区画整理	基準点測量 基準点測量	3級 4級	3点 62点	鶴沼駅東部第二土地区画整理組合助言 E0312	大同コンサルタンツ株式会社	H24.1.25 H24.3.16
岐阜県	高山市 一部	その他	復旧測量(基準点) 復旧測量(基準点) 復旧測量(基準点)	街区三角点 街区多角点 その他	30点 174点 1166点	国土交通省土地・建設産業局地籍整備課・高山市助言 E0358	株式会社GIS関西	H24.1.26 H24.3.23
岐阜県	多治見市 一部	その他	復旧測量(基準点) 復旧測量(基準点) 復旧測量(基準点)	街区三角点 街区多角点 その他	61点 298点 1714点	国土交通省土地・建設産業局地籍整備課・多治見市助言 E0359	株式会社GIS関西	H24.1.26 H24.3.23
岐阜県	中津川市 一部	その他	復旧測量(基準点) 復旧測量(基準点) 復旧測量(基準点)	街区三角点 街区多角点 その他	24点 51点 384点	国土交通省土地・建設産業局地籍整備課・中津川市助言 E0360	株式会社GIS関西	H24.1.26 H24.3.23
岐阜県	美濃市 一部	その他	復旧測量(基準点) 復旧測量(基準点) 復旧測量(基準点)	街区三角点 街区多角点 その他	7点 33点 238点	国土交通省土地・建設産業局地籍整備課・美濃市助言 E0361	株式会社GIS関西	H24.1.26 H24.3.23
岐阜県	瑞浪市 一部	その他	復旧測量(基準点)	その他	45点	国土交通省土地・建設産業局地籍整備課・瑞浪市助言 E0362	株式会社GIS関西	H24.1.26 H24.3.23
岐阜県	恵那市 一部	その他	復旧測量(基準点) 復旧測量(基準点) 復旧測量(基準点)	街区三角点 街区多角点 その他	20点 26点 217点	国土交通省土地・建設産業局地籍整備課・恵那市助言 E0363	株式会社GIS関西	H24.1.26 H24.3.23
岐阜県	美濃加茂市 一部	その他	復旧測量(基準点) 復旧測量(基準点) 復旧測量(基準点)	街区三角点 街区多角点 その他	10点 54点 307点	国土交通省土地・建設産業局地籍整備課・美濃加茂市助言 E0364	株式会社GIS関西	H24.1.26 H24.3.23
岐阜県	土岐市 一部	その他	復旧測量(基準点)	その他	1091点	国土交通省土地・建設産業局地籍整備課・土岐市助言 E0365	株式会社GIS関西	H24.1.26 H24.3.23
岐阜県	各務原市 一部	その他	復旧測量(基準点) 復旧測量(基準点) 復旧測量(基準点)	街区三角点 街区多角点 その他	67点 343点 1919点	国土交通省土地・建設産業局地籍整備課・各務原市助言 E0366	株式会社GIS関西	H24.1.26 H24.3.23
岐阜県	可児市 一部	その他	復旧測量(基準点)	その他	1421点	国土交通省土地・建設産業局地籍整備課・可児市助言 E0367	株式会社GIS関西	H24.1.26 H24.3.23
岐阜県	飛騨市 一部	その他	復旧測量(基準点) 復旧測量(水準) 復旧測量(基準点)	街区三角点 街区多角点 その他	9点 49点 229点	国土交通省土地・建設産業局地籍整備課・飛騨市助言 E0368	株式会社GIS関西	H24.1.26 H24.3.23
岐阜県	郡上市 一部	その他	復旧測量(基準点) 復旧測量(基準点) 復旧測量(基準点)	街区三角点 街区多角点 その他	5点 22点 228点	国土交通省土地・建設産業局地籍整備課・郡上市助言 E0369	株式会社GIS関西	H24.1.26 H24.3.23
岐阜県	美濃加茂市 一部	土地区画整理	基準点測量 基準点測量 基準点測量	座標補正 2級 3級	7点 1点 1点	岐阜県美濃加茂市助言 E0344	株式会社オオバ	H24.3.1 H24.4.27
岐阜県	瑞浪市 一部	土地区画整理	基準点測量 基準点測量 基準点測量 基準点測量 基準点測量	2級座標補正 3級座標補正 4級改ざん 2級新設 4級新設	1点 7点 37点 1点 70点	瑞浪市下益見土地区画整理組合助言 E0385	中央コンサルタンツ株式会社	H24.3.7 H24.3.30
岐阜県	土岐市 一部	土地区画整理	基準点測量 基準点測量 基準点測量	2級 3級 4級	1点 5点 104点	土岐市妻木南部土地区画整理組合助言 E0012	株式会社帝国建設コンサルタント	H24.3.29 H24.5.28
岐阜県	神岡町 一部 宮川村 一部 河合村 一部 古川町 一部 上宝村 一部 国府町 一部 高根村 一部 朝日村 一部 久々野町 一部 宮村 一部 荘川村 一部 清見村 一部 丹生川村 一部 白川村 一部 飛騨市 一部 高山市 一部	森林計画	写真地図作成(デジタルオルソ) 数値撮影(デジタル)	5000 地上画素寸法 40cm	2260.5km ² 2260.5km ²	岐阜県助言 E0395	アジア航測株式会社	H24.4.5 H24.11.30
岐阜県	各務原市 一部	都市計画	基準点測量	3級	3点	岐阜県各務原市助言 E0002	株式会社帝国建設コンサルタント	H24.4.9 H24.4.27
岐阜県	可児市 一部	総合計画	基準点測量	2級	1点	岐阜県可児市助言 E0006	株式会社林事務所	H24.4.13 H24.5.31
岐阜県	大垣市 一部	基準点管理	水準測量	2級	102km	岐阜県大垣市助言 E0029	大共測量株式会社	H24.4.18 H24.8.31
岐阜県	池田町 全域	固定資産	数値撮影(デジタル) 数値図化(同時調整含む)	地上画素寸法 12cm 1000	38.79km ² 38.79km ²	岐阜県池田町助言 E0018	朝日航洋株式会社	H24.4.25 H25.3.19

中部地方

都道府県名	測量地域	測量目的	測量種別	縮尺・等級	事業量	測量計画機関(助言番号)	測量作業機関	実施時期
岐阜県	岐阜市 一部	土地区画整理	基準点測量	4級	121点	岐阜市鷺山・下土居土地区画整理組合 助言 E0022	株式会社朝日工営	H24.5.2 H24.5.31
岐阜県	土岐市 一部	基準点管理	復旧測量(基準点)	その他	144点	岐阜県土岐市 助言 E0038	株式会社上智	H24.5.28 H24.7.31
岐阜県	恵那市 一部	その他	基準点測量 基準点測量	地籍図根三角点(座標補正) 地籍図根多角点(座標補正)	566点 68351点	岐阜県恵那市 助言 E0066	株式会社上智	H24.5.28 H24.9.21
岐阜県	各務原市 一部	その他	基準点測量 用地測量	4級 500	1点 0.004km ²	防衛省東海防衛支局 助言 E0031	東和コンサルタント株式会社	H24.5.29 H24.7.31
岐阜県	各務原市 一部	基準点管理	基準点測量	座標補正	13点	岐阜県各務原市 助言 E0032	東和コンサルタント株式会社	H24.5.29 H24.7.31
岐阜県	美濃市 全域	総合計画	数値撮影(デジタル) 写真地図作成(デジタルオルソ)	地上画素寸法 14cm 1000	117.05km ² 77.76km ²	岐阜県美濃市 助言 E0037	アジア航測株式会社	H24.6.8 H25.2.18
岐阜県	羽島市 一部	基準点管理	基準点測量	3級	3点	岐阜県羽島市 助言 E0035	大同コンサルタンツ株式会社	H24.6.11 H24.10.31
岐阜県	多治見市 一部	その他	基準点測量	3級	4点	岐阜県多治見市 助言 E0068	株式会社帝国建設コンサルタント	H24.6.21 H24.11.30
岐阜県	美濃加茂市 一部	土地区画整理	基準点測量	3級	5点	岐阜県美濃加茂市 助言 E0060	株式会社オオバ	H24.7.2 H24.12.21
岐阜県	郡上市 全域	総合計画	数値撮影(デジタル) 写真地図作成(デジタルオルソ)	地上画素寸法 18cm 1000	711km ²	岐阜県郡上市 助言 E0087	中日本航空株式会社	H24.7.10 H24.12.20
岐阜県	白川町 一部	道路計画	基準点測量	3級	4点	中部地方整備局岐阜国道事務所 助言 E0061	株式会社イビソク	H24.7.17 H24.9.28
岐阜県	岐阜市 全域	都市計画	地図編集 修正測量 地形図等成果の座標補正	10000 2500 2500	202.98km ² 24.63km ² 24.63km ²	岐阜県岐阜市 助言 E0086	株式会社帝国建設コンサルタント	H24.7.20 H25.3.11
岐阜県	郡上市 一部	ダム計画	基準点測量 基準点測量	1級 3級	5点 29点	岐阜県長良川上流河川開発工事事務所 助言 E0109	株式会社帝国建設コンサルタント	H24.7.27 H24.12.18
岐阜県	御嵩町 全域	総合計画	数値撮影(デジタル) 写真地図作成(デジタルオルソ)	地上画素寸法 18cm 1000	56.6km ² 56.6km ²	岐阜県御嵩町 助言 E0078	中日本航空株式会社	H24.7.31 H25.1.31
岐阜県	安八町 一部 輪之内町 一部 笠松町 一部 海津市 一部 瑞穂市 一部 羽島市 一部 大垣市 一部 岐阜市 一部	河川管理	数値撮影(デジタル) 写真地図作成(デジタルオルソ)	地上画素寸法 20cm 2500	293km ² 293km ²	中部地方整備局木曾川上流河川事務所 助言 E0080	株式会社フジヤマ	H24.8.3 H25.1.18
岐阜県	北方町 一部	土地区画整理	基準点測量	3級	7点	北方町加茂土地区画整理組合 助言 E0102	株式会社帝国建設コンサルタント	H24.8.10 H24.9.28
岐阜県	各務原市 一部	その他	用地測量 基準点測量	250 4級(座標補正)	0.002km ² 4点	防衛省東海防衛支局 助言 E0084	株式会社メイホーエンジニアリング	H24.8.16 H24.11.30
岐阜県	御嵩町 一部	基準点管理	基準点測量	1級	11点	岐阜県御嵩町 助言 E0094	株式会社林事務所	H24.8.20 H24.10.31
岐阜県	可児市 一部	総合計画	基準点測量 基準点測量	2級 3級	3点 1点	岐阜県可児市 助言 E0095	株式会社林事務所	H24.8.20 H24.10.31
岐阜県	岐阜市 一部 多治見市 全域 中津川市 一部 羽島市 全域 各務原市 一部	総合計画	修正測量 修正測量 修正測量	1000 2500 5000	102km ² 306.1km ² 568.5km ²	岐阜県 助言 E0093	株式会社帝国建設コンサルタント	H24.8.21 H25.1.18
岐阜県	下呂市 一部	道路計画	航空レーザ測量 数値撮影(デジタル) 数値図化(同時調整含む) 写真地図作成(デジタルオルソ)	地上画素寸法: 18cm 2500 2500	6km ² 20.1km ² 6km ² 6km ²	中部地方整備局高山国道事務所 助言 E0129	中日本航空株式会社	H24.9.4 H24.12.21
岐阜県	下呂市 一部	道路管理	基準点測量 基準点測量 基準点測量 基準点測量	2級 4級 1級(座標補正) 3級(座標補正)	1点 49点 2点 9点	国土交通省 中部地方整備局高山国道事務所 助言 E0253	株式会社朝日工営	H24.9.7 H25.2.28
岐阜県	安八町 一部 輪之内町 一部 養老町 一部 海津市 一部 瑞穂市 一部 羽島市 一部 大垣市 一部	地盤変動調査	水準測量	1級	63.3km	岐阜県 助言 E0192	大日コンサルタント株式会社	H24.10.4 H25.2.28
岐阜県	関市 一部	総合計画	基準点測量 基準点測量	東北地方太平洋沖地震の座標補正(PatchJGD) 日本測地系から世界測地系への座標変換	4点 4点	国土交通省 中部地方整備局岐阜国道事務所 助言 E0313	株式会社創信	H24.10.24 H25.3.15
岐阜県	多治見市 一部	その他	基準点測量	街区多角点(節点)	163点	岐阜県多治見市 助言 E0173	株式会社帝国建設コンサルタント	H24.10.25 H24.12.28
岐阜県	岐阜市 一部	土地区画整理	基準点測量	3級	4点	岐阜市正木西部土地区画整理組合 助言 E0205	株式会社テイコク	H24.10.26 H25.1.31
岐阜県	安八町 一部 輪之内町 一部 神戸町 一部 養老町 一部 笠松町 一部 岐南町 一部 海津市 一部 瑞穂市 一部 羽島市 一部 大垣市 一部 江南市 一部 一宮市 一部 愛知県 愛西市 一部 稲沢市 一部	地盤変動調査	水準測量 復旧測量(水準)	1級 1級	92.3km 2点	中部地方整備局木曾川上流河川事務所 助言 E0152	株式会社中部テック	H24.10.29 H25.3.22
岐阜県	各務原市 一部	土地区画整理	基準点測量	4級座標補正	25点	鶯沼駅東部土地区画整理組合 助言 E0204	大同コンサルタンツ株式会社	H24.11.12 H25.2.28

中部地方

都道府県名	測量地域	測量目的	測量種別	縮尺・等級	事業量	測量計画機関(助言番号)	測量作業機関	実施時期
岐阜県	可児市 一部	総合計画	基準点測量	3級	1点	岐阜県可児市 助言 E0223	株式会社林事務所	H24.11.20 H25.1.31
岐阜県	岐阜市 全域	固定資産	数値撮影(デジタル)	地上画素寸法 12cm	202.89km ²	岐阜県岐阜市 助言 E0258	アジア航測株式会社	H24.12.25 H25.2.28
岐阜県	関市 一部	都市計画	基準点測量	4級	19点	岐阜県関市 助言 E0274	ホームアシスト合同会社	H24.12.25 H25.3.15
岐阜県	土岐市 一部	その他	基準点測量	4級	167点	法務省岐阜地方法務局 助言 E0290	有限会社ミツヤ測量	H25.1.14 H25.2.28
岐阜県	御嵩町 一部	その他	基準点測量	3級	3点	岐阜県御嵩町 助言 E0328	株式会社林事務所	H25.2.13 H25.3.29
静岡県	川根町 一部 金谷町 一部 島田市 一部	総合計画	数値図化	2500	2.43km ²	静岡県島田市 助言 E0390	株式会社フジヤマ	H22.9.13 H23.3.18
静岡県	磐田市 一部	土地区画整理	基準点測量 現地測量(数値地形図作成)	4級 500	150点 0.2km ²	静岡県磐田市 助言 E0195	玉野総合コンサルタント株式会社	H22.11.20 H24.3.25
静岡県	浜松市 一部	土地区画整理	基準点測量 基準点測量 基準点測量	2級 3級 4級	1点 5点 95点	静岡県浜松市 助言 E0246	不二総合コンサルタント株式会社	H22.12.20 H24.6.29
静岡県	静岡市 一部	土地改良	基準点測量 基準点測量	2級 3級	3点 2点	牛妻森谷沢土地改良事業共同 施行 助言 E0013	株式会社フジヤマ	H23.3.21 H26.3.20
静岡県	富士宮市 全域	都市計画	修正測量 地図編集 地図編集 既成図数値化 地図編集 地形図等成果の座標補正	2500 10000 10000 10000 10000	144.95km ² 144.95km ² 137.38km ² 33.42km ² 73.24km ² 244.04km ²	静岡県富士宮市 助言 E0003	国際航業株式会社	H23.4.1 H23.9.28
静岡県	静岡市 一部	土地区画整理	基準点測量 基準点測量 その他の応用測量	3級 4級	1点 8点 0.12km ²	静岡市蒲原六番向道上土地 区画整理組合 助言 E0035	昭和設計株式会社	H23.4.5 H24.3.31
静岡県	富士市 一部	河川管理	水準測量	2級	2.3km	関東地方整備局甲府河川国道 事務所 助言 E0110	株式会社富士測量事務所	H23.4.8 H24.3.31
静岡県	富士市 一部	都市計画	数値図化(同時調整含む) 数値撮影(デジタル) 修正測量	その他 地上画素寸法 (12cm) 2500	232.32km ² 232.32km ² 232.32km ²	静岡県富士市 助言 E0015	株式会社パスコ	H23.4.28 H24.12.14
静岡県	御殿場市 一部	道路計画	水準測量 水準測量	2級 3級	6.5km 3点 3km 2点	中日本高速道路株式会社東京 支社沼津工事事務所 助言 E0081	株式会社オオバ	H23.5.12 H24.5.5
静岡県	御前崎市 全域	固定資産	数値図化(同時調整含む) 数値撮影(デジタル) 写真地図作成(デジタルオールソ)	その他 地上画素寸法 (16cm) 1000	65.58km ² 65.58km ² 65.58km ²	静岡県御前崎市 助言 E0014	株式会社フジヤマ	H23.5.14 H24.3.21
静岡県	富士市 一部 富士川町 一部	道路計画	復旧測量(基準点) 基準点測量 基準点測量	2級 2級	9点 5点	中日本高速道路株式会社東京 支社富士工事事務所 助言 E0036	第一復建株式会社	H23.5.16 H23.10.26
静岡県	浜松市 一部	総合計画	基準点測量 基準点測量	2級 3級	3点 4点	静岡県浜松市 助言 E0060	不二総合コンサルタント株式会社	H23.7.19 H24.2.29
静岡県	磐田市 一部	土地区画整理	基準点測量 基準点測量	3級 4級	2点 24点	磐田市豊岡駅前土地区画整理 組合 助言 E0073	株式会社サン設計	H23.7.21 H23.10.15
静岡県	静岡市 一部 河津町 一部	砂防計画	数値図化	2500	19.6km ²	静岡県 助言 E0266	アジア航測株式会社 三和航測株式会社 朝日航洋株式会社 株式会社パスコ	H23.7.23 H24.3.23
静岡県	湖西市 一部 浜松市 一部							
静岡県	裾野市 一部 御殿場市 一部							
静岡県	富士宮市 一部	道路計画	復旧測量(基準点) 基準点測量 基準点測量	2級 1級 2級	3点 1点 5点	中日本高速道路株式会社東京 支社富士工事事務所 助言 E0080	サンコーコンサルタント株式会社	H23.7.28 H23.10.13
静岡県	御殿場市 一部	土地改良	基準点測量 基準点測量	2級 3級	1点 2点	富士裾野東部土地改良区 助言 E0130	静岡県土地改良事業団 体連合会	H23.7.29 H24.2.10
静岡県	小山町 一部	土地改良	基準点測量 基準点測量	2級 3級	1点 5点	静岡県東部農林事務所 助言 E0277	静岡県土地改良事業団 体連合会	H23.7.30 H24.3.19
静岡県	裾野市 一部	その他	基準点測量 基準点測量	3級 4級	2点 7点	防衛省南関東防衛局 助言 E0121	株式会社カワコン	H23.8.3 H24.1.31
静岡県	富士宮市 一部	土地改良	基準点測量	3級	3点	静岡県富士農林事務所 助言 E0132	静岡県土地改良事業団 体連合会	H23.8.24 H24.3.16
静岡県	三島市 一部	道路管理	基準点測量 基準点測量	3級 4級	19点 329点	中部地方整備局沼津河川国道 事務所 助言 E0099	伸東測量設計株式会社	H23.8.30 H24.3.16
静岡県	沼津市 一部	その他	基準点測量	4級	107点	法務省静岡地方法務局 助言 E0160	公益社団法人静岡県公 共嘱託登記土地家屋調 査士協会	H23.8.31 H24.3.31
静岡県	静岡市 一部	砂防計画	航空レーザ測 量	1m/5mメッシュ	217km ²	中部地方整備局静岡河川事務 所 助言 E0128	中日本航空株式会社	H23.9.9 H24.3.23
静岡県	静岡市 一部	都市計画	修正測量 地図編集	2500 10000	20.25km ² 46.84km ²	静岡県静岡市 助言 E0187	株式会社パスコ	H23.9.15 H24.3.16
静岡県	磐田市 一部	道路管理	現地測量(数値地形図作成)	1000	14.4km	静岡県磐田市 助言 E0205	国際航業株式会社	H23.10.14 H24.3.27
静岡県	静岡市 一部	土地区画整理	基準点測量	4級	3点	静岡県静岡市 助言 E0140	玉野総合コンサルタント 株式会社	H23.10.20 H24.3.15
静岡県	磐田市 一部 浜松市 一部	河川管理	水準測量	3級	29.1km	中部地方整備局浜松河川国道 事務所 助言 E0201	株式会社葵設計事務所	H23.10.25 H24.3.23

中部地方

都道府県名	測量地域	測量目的	測量種別	縮尺・等級	事業量	測量計画機関(助言番号)	測量作業機関	実施時期
静岡県	沼津市 全域	固定資産	数値撮影(デジタル) 航空レーザ測量 写真地図作成(デジタルオルソ)	地上画素寸法: 12cm 2mメッシュ	187.1km ² 187.1km ² 187.1km ²	静岡県沼津市 助言 E0175	国際航業株式会社	H23.10.31 H24.3.26
静岡県	掛川市 全域 袋井市 全域	固定資産	数値撮影(デジタル) 数値図化(同時調整含む)	地上画素寸法: 1 6cm 1000	108.56km ² 108.56km ²	静岡県袋井市 助言 E0134	株式会社バスコ	H23.11.1 H24.3.21
静岡県	焼津市 一部	土地区画整理	基準点測量 基準点測量 水準測量	2級 3級 3級	1点 6点 7.7km	静岡県焼津市 助言 E0181	中央コンサルタンツ株式会社	H23.11.1 H24.3.23
静岡県	浜松市 一部	ダム計画	基準点測量 数値撮影(デジタル) 航空レーザ測量	2級 地上画素寸法: 8cm 0.5mメッシュ	6点 2.93km ² 12.84km ²	中部地方整備局浜松河川国道事務所 助言 E0229	株式会社バスコ	H23.11.7 H24.2.20
静岡県	牧之原市 一部	その他	基準点測量 基準点測量	3級 用地測量	11点 0.4km ²	静岡県企業局西部事務所 助言 E0194	不二総合コンサルタント株式会社	H23.11.9 H24.3.23
静岡県	掛川市 一部	総合計画	基準点測量	3級	4点	静岡県掛川市 助言 E0179	服部エンジニア株式会社	H23.11.10 H24.1.31
静岡県	焼津市 全域	固定資産	数値撮影(デジタル) 写真地図作成(デジタルオルソ)	地上画素寸法: 12 cm	70.62km ² 70.62km ²	静岡県焼津市 助言 E0193	国際航業株式会社	H23.11.14 H24.3.14
静岡県	浜松市 一部	道路管理	数値撮影(デジタル) 数値図化(同時調整含む) 数値図化	地上画素寸法: 8cm 500 500	15.76km ² 15.76km ² 0.75km ²	中部地方整備局浜松河川国道事務所 助言 E0221	中日本航空株式会社	H23.11.17 H24.3.28
愛知県	新城市 一部							
静岡県	浜松市 一部	道路計画	数値図化	2500	7km ²	中部地方整備局浜松河川国道事務所 助言 E0267	中日本航空株式会社	H23.11.23 H24.2.24
静岡県	三島市 一部	総合計画	基準点測量 基準点測量 基準点測量 復旧測量(基準点)	1級 3級 4級 2級	1点 10点 102点 5点	静岡県三島市 助言 E0268	静岡コンサルタント株式会社	H23.11.30 H24.3.23
静岡県	三島市 一部	総合計画	基準点測量 基準点測量	2級 3級	3点 2点	中部地方整備局沼津河川国道事務所 助言 E0269	静岡コンサルタント株式会社	H23.11.30 H24.3.23
静岡県	掛川市 一部	総合計画	基準点測量	3級	5点	静岡県掛川市 助言 E0211	不二総合コンサルタント株式会社	H23.12.5 H24.3.16
静岡県	掛川市 一部	総合計画	基準点測量	3級	1点	静岡県掛川市 助言 E0212	玉野総合コンサルタント株式会社	H23.12.5 H24.2.10
静岡県	湖西市 一部 新居町 一部	総合計画	基準点測量	3級	2点	静岡県湖西市 助言 E0235	株式会社フジヤマ	H23.12.5 H24.1.31
静岡県	静岡市 一部	河川計画	水準測量 河川測量 河川測量	3級 縦断 横断	2.2km 31km 31km	中部地方整備局静岡河川事務所 助言 E0255	株式会社興栄コンサルタント	H23.12.12 H24.3.15
静岡県	長泉町 一部	総合計画	基準点測量	3級	20点	静岡県長泉町 助言 E0272	東静測量設計株式会社	H24.1.5 H24.3.16
静岡県	島田市 一部	土地改良	基準点測量 基準点測量	3級 4級	9点 25点	農林水産省関東農政局大井川用水農業水利事業所 助言 E0279	伸東測量設計株式会社	H24.1.20 H24.3.19
静岡県	牧之原市 一部	その他	基準点測量 基準点測量 水準測量	3級 4級 3級	17点 50点 2.5km 2点	農林水産省関東農政局大井川用水農業水利事業所 助言 E0283	土浦ジステック株式会社	H24.1.20 H24.2.26
静岡県	三島市 一部	総合計画	復旧測量(基準点)	2級	67点	静岡県三島市 助言 E0302	静岡コンサルタント株式会社	H24.1.20 H24.3.23
静岡県	静岡市 一部	道路計画	基準点測量	2級	2点	中日本高速道路株式会社東京支社清水工事事務所 助言 E0316	株式会社新日	H24.1.20 H24.6.11
静岡県	掛川市 一部	基準点管理	基準点測量	3級	1点	静岡県掛川市 助言 E0298	株式会社中部総合コンサルタント	H24.1.25 H24.3.15
静岡県	湖西市 一部	総合計画	基準点測量	3級	5点	静岡県湖西市 助言 E0310	株式会社フジヤマ	H24.1.25 H24.2.20
静岡県	掛川市 一部	総合計画	基準点測量	3級	15点	静岡県掛川市 助言 E0331	株式会社フジヤマ	H24.2.6 H24.3.15
静岡県	富士宮市 一部 富士市 一部	河川管理	数値図化	2500	22.2km ²	関東地方整備局甲府河川国道事務所 助言 E0377	株式会社バスコ	H24.2.8 H24.3.30
静岡県	富士宮市 一部 富士市 一部	砂防計画	航空レーザ測量	1mメッシュ	300km ²	中部地方整備局富士砂防事務所 助言 E0376	朝日航洋株式会社	H24.2.11 H24.3.30
静岡県	裾野市 一部							
静岡県	三島市 一部 沼津市 一部	道路計画	基準点測量	その他	10点	中部地方整備局沼津河川国道事務所 助言 E0371	株式会社中測技研	H24.2.20 H24.3.21
静岡県	静岡市 一部	道路計画	基準点測量 基準点測量	1級 2級	1点 4点	中日本高速道路株式会社東京支社清水工事事務所 助言 E0373	昭和株式会社	H24.2.27 H24.8.3
静岡県	静岡市 一部	道路計画	基準点測量	2級	4点	中日本高速道路株式会社東京支社清水工事事務所 助言 E0007	第一航業株式会社	H24.4.6 H24.8.15
静岡県	静岡市 一部	道路計画	基準点測量	2級	3点	中日本高速道路株式会社東京支社清水工事事務所 助言 E0024	キュウメートル株式会社	H24.4.9 H24.10.31
静岡県	伊豆の国市 一部	総合計画	基準点測量	3級	40点	静岡県伊豆の国市 助言 E0067	協和コンサルタント株式会社	H24.5.17 H25.1.25
静岡県	掛川市 一部	総合計画	基準点測量 基準点測量	3級 4級	8点 0.75km ²	静岡県掛川市 助言 E0034	大鐘測量設計株式会社	H24.5.28 H24.12.28
静岡県	静岡市 一部	道路計画	基準点測量	2級	3点	中日本高速道路株式会社東京支社清水工事事務所 助言 E0071	キタイ設計株式会社	H24.5.31 H24.11.26
静岡県	浜松市 一部	その他	基準点測量 基準点測量 基準点測量	1級 3級 4級	1点 2点 12点	防衛省南関東防衛局 助言 E0045	株式会社アスカ	H24.6.9 H24.11.20

中部地方

都道府県名	測量地域	測量目的	測量種別	縮尺・等級	事業量	測量計画機関(助言番号)	測量作業機関	実施時期
静岡県	清水町 一部 三島市 一部 沼津市 一部	河川管理	基準点測量 基準点測量 水準測量	2級 3級 3級	16点 105点 19.5km	中部地方整備局沼津河川国道事務所 助言 E0050	株式会社パスコ	H24.7.2 H24.10.19
静岡県	函南町 一部 伊豆の国市 一部 伊豆市 一部 三島市 一部 沼津市 一部	河川管理	基準点測量 基準点測量	2級 3級	13点 81点	中部地方整備局沼津河川国道事務所 助言 E0053	不二総合コンサルタント株式会社	H24.7.2 H24.10.19
静岡県	浜松市 一部	都市計画	数値図化	500	0.31km ²	静岡県浜松市 助言 E0056	株式会社フジヤマ	H24.7.11 H25.2.15
静岡県	掛川市 一部	総合計画	基準点測量	3級	4点	静岡県掛川市 助言 E0058	大鐘測量設計株式会社	H24.7.17 H24.11.30
静岡県	浜松市 一部	道路計画	数値撮影(デジタル) 数値図化(同時調整含む)	地上画素寸法 16cm 1000	1.4km ² 1.4km ²	静岡県浜松市 助言 E0070	株式会社フジヤマ	H24.7.20 H24.9.28
静岡県	藤枝市 全域	都市計画	地図編集 既成図数値化 修正測量	10000 10000 2500	124.59km ² 69.44km ² 6km ²	静岡県藤枝市 助言 E0111	アジア航測株式会社	H24.8.24 H25.1.31
静岡県	伊豆の国市 一部	その他	基準点測量	3級	2点	静岡県伊豆の国市 助言 E0151	協和コンサルタント株式会社	H24.9.7 H24.11.20
静岡県	沼津市 一部 富士市 一部	砂防計画	航空レーザ測量	1mメッシュ、5mメッシュ	222km ²	中部地方整備局富士砂防事務所 助言 E0130	株式会社パスコ	H24.9.11 H24.12.10
静岡県	掛川市 一部	土地改良	基準点測量	3級	6点	静岡県中遠農林事務所 助言 E0118	株式会社中部総合コンサルタント	H24.9.17 H24.11.20
静岡県	静岡市 一部	土地区画整理	基準点測量 基準点測量	4級 3級	28点 9点	静岡県静岡市 助言 E0110	玉野総合コンサルタント株式会社	H24.9.20 H25.3.15
静岡県	静岡市 一部	その他	基準点測量 水準測量	1級 3級	1点 3km	中部地方整備局静岡国道事務所 助言 E0171	株式会社トップエンジニア	H24.9.28 H25.3.15
静岡県	掛川市 一部	総合計画	基準点測量	3級	8点	静岡県掛川市 助言 E0150	株式会社共和コンサルタント	H24.11.1 H24.12.21
静岡県	三島市 一部	総合計画	基準点測量	3級	12点	静岡県三島市 助言 E0227	静岡コンサルタント株式会社	H24.11.14 H25.3.22
静岡県	沼津市 一部	道路計画	基準点測量 基準点測量	1級 3級	5点 22点	静岡県東部農林事務所 助言 E0232	静岡コンサルタント株式会社	H24.12.3 H25.2.28
静岡県	湖西市 一部	総合計画	基準点測量	3級	1点	静岡県湖西市 助言 E0260	株式会社フジヤマ	H24.12.20 H25.2.28
静岡県	三島市 一部	総合計画	基準点測量	1級	1点	静岡県三島市 助言 E0304	静岡コンサルタント株式会社	H25.1.17 H25.3.15
静岡県	菊川市 一部	総合計画	基準点測量	2級(復旧)	1点	静岡県菊川市 助言 E0320	株式会社フジヤマ	H25.2.4 H25.3.15
愛知県	瀬戸市 一部	土地区画整理	基準点測量	4級	42点	瀬戸幡野東土地区画整理組合 助言 E0140	玉野総合コンサルタント株式会社	H19.9.25 H20.3.25
愛知県	津島市 一部	総合計画	基準点測量	2級	1点	愛知県津島市 助言 E0211	玉野総合コンサルタント株式会社	H21.11.4 H22.1.25
愛知県	名古屋市 一部	土地区画整理	基準点測量	4級	55点	名古屋市明願土地区画整理組合 助言 E0003	有限会社名晃コンサルタンツ	H22.4.8 H27.3.31
愛知県	豊橋市 一部 豊川市 一部	砂防計画	数値図化	2500	3.48km ²	愛知県東三河建設事務所 助言 E0011	株式会社東京建設コンサルタント	H22.10.1 H23.5.31
愛知県	田原市 一部 蒲郡市 一部							
愛知県	瀬戸市 一部	その他	基準点測量	4級	200点	法務省名古屋法務局 助言 E0228	平井測量登記事務所	H22.11.1 H24.3.31
愛知県	知立市 全域	固定資産	カラー撮影(フィルム) 数値図化(同時調整含む)	地上画素寸法 (6.5cm) 500	16.34km ² 16.34km ²	愛知県知立市 助言 E0006	株式会社パスコ	H23.4.1 H24.3.31
愛知県	日進市 全域	固定資産	数値図化(同時調整含む) 数値撮影(デジタル)	500 地上画素寸法 (6cm)	34.9km ² 34.9km ²	愛知県日進市 助言 E0025	株式会社パスコ	H23.4.1 H24.3.31
愛知県	長久手町 一部	道路管理	カラー撮影(フィルム) 数値図化	4000 500	0.32km ² 0.32km ²	長湫南部土地区画整理組合 助言 E0005	玉野総合コンサルタント株式会社	H23.4.4 H24.3.31
愛知県	安城市 全域	都市計画	修正測量 修正測量	2500 1000	75.4km ² 10.6km ²	愛知県安城市 助言 E0018	アジア航測株式会社	H23.4.26 H24.3.21
愛知県	豊川市 全域	都市計画	数値図化 数値図化	1000 2500	26.75km ² 133.88km ²	愛知県豊川市 助言 E0031	アジア航測株式会社	H23.4.28 H24.3.23
愛知県	北名古屋市 一部	土地区画整理	基準点測量 基準点測量	3級 4級	1点 15点	西春鍛冶ヶ一色土地区画整理組合 助言 E0008	中央コンサルタンツ株式会社	H23.5.2 H24.3.26
愛知県	豊橋市 一部	その他	基準点測量	2級	1点	愛知県豊橋市 助言 E0033	株式会社大地コンサルタント	H23.5.9 H24.2.29
愛知県	蟹江町 一部	土地区画整理	基準点測量 基準点測量	3級 4級	5点 87点	蟹江今駅北特定土地区画整理組合 助言 E0029	玉野総合コンサルタント株式会社	H23.5.21 H24.3.16
愛知県	あま市 全域	都市計画	数値図化(同時調整含む) 数値撮影(デジタル)	1000 地上画素寸法 (10cm)	27.59km ² 27.59km ²	愛知県あま市 助言 E0030	アジア航測株式会社	H23.5.26 H24.3.16
愛知県	岡崎市 一部	道路計画	基準点測量 基準点測量	3級 4級	1点 51点	愛知県西三河建設事務所 助言 E0021	東洋技研コンサルタント株式会社	H23.5.30 H23.8.31
愛知県	あま市 一部	土地区画整理	基準点測量	4級	66点	愛知県あま市 助言 E0027	中央コンサルタンツ株式会社	H23.5.31 H24.3.28
愛知県	半田市 全域	固定資産	数値撮影(デジタル) 数値図化(同時調整含む)	地上画素寸法: 16cm 2500	47.24km ² 47.24km ²	愛知県半田市 助言 E0223	玉野総合コンサルタント株式会社	H23.6.2 H24.3.26
愛知県	阿久比町 全域	都市計画	修正測量 地図編集	2500 10000	23.94km ² 23.94km ²	愛知県阿久比町 助言 E0044	中日本航空測量株式会社	H23.6.3 H24.3.21

中部地方

都道府県名	測量地域	測量目的	測量種別	縮尺・等級	事業量	測量計画機関(助言番号)	測量作業機関	実施時期
愛知県	春日井市 一部 名古屋市 一部	道路管理	数値図化	500	2.71km ²	中部地方整備局名古屋国道事務所 助言 E0077	内外エンジニアリング株式会社	H23.6.29 H24.1.31
愛知県	犬山市 一部 小牧市 一部							
愛知県	豊橋市 一部 一宮市 一部							
愛知県	弥富市 一部 豊川市 一部							
愛知県	安城市 一部 知立市 一部							
愛知県	豊田市 一部 岡崎市 一部							
愛知県	東海市 一部 清須市 一部							
愛知県	豊山町 一部 大口町 一部							
愛知県	東郷町 一部							
愛知県	日進市 一部	土地区画整理	基準点測量	4級	18点	日進平池土地区画整理組合 助言 E0045	愛知県経済農業協同組合連合会	H23.6.30 H23.8.29
愛知県	岩倉市 全域	都市計画	数値図化(同時調整含む) 数値撮影(デジタル) 数値図化 修正測量	1000 地上画素寸法: 1 2cm 1000 2500	10.49km ² 10.49km ² 1.92km ² 8.57km ²	愛知県岩倉市 助言 E0053	アジア航測株式会社	H23.6.30 H24.3.26
愛知県	東栄町 一部 豊根村 一部	砂防計画	数値図化	2500	1.37km ²	愛知県新城設楽建設事務所 助言 E0118	アジア航測株式会社	H23.7.14 H24.2.29
愛知県	設楽町 一部							
愛知県	碧南市 一部	砂防計画	数値図化	2500	0.021km ²	愛知県知立建設事務所 助言 E0289	応用地質株式会社	H23.7.15 H24.4.30
愛知県	稲沢市 一部	その他	基準点測量	4級	143点	稲沢市土地改良区 助言 E0064	株式会社名邦テクノ	H23.7.19 H24.2.29
愛知県	あま市 全域	都市計画	数値図化 修正測量 修正測量 その他	1000 1000 2500 2500	2.7km ² 1.04km ² 23.85km ² 19.2km ²	愛知県あま市 助言 E0072	アジア航測株式会社	H23.7.20 H24.3.16
愛知県	西尾市 全域	都市計画	修正測量	2500(道路・家屋1000)	160.34km ²	愛知県西尾市 助言 E0084	国際航業株式会社	H23.7.20 H24.3.20
愛知県	新城市 一部	砂防計画	数値図化	2500	1.124km ²	愛知県新城設楽建設事務所 助言 E0117	株式会社パスコ	H23.7.20 H24.2.29
愛知県	犬山市 一部	砂防計画	数値図化	2500	0.15km ²	愛知県一宮建設事務所 助言 E0336	株式会社東京建設コンサルタント	H23.7.21 H24.3.31
愛知県	春日井市 一部	土地区画整理	基準点測量 水準測量	3級 3級	6点 6.9km	愛知県春日井市 助言 E0079	株式会社つかもと	H23.7.26 H24.3.23
愛知県	豊橋市 一部	都市計画	基準点測量	3級	4点	愛知県豊橋市 助言 E0098	栄土地測量設計株式会社	H23.7.26 H23.12.28
愛知県	豊田市 一部	砂防計画	数値図化	2500	4.43km ²	愛知県豊田加茂建設事務所 助言 E0245	株式会社建設技術研究所	H23.7.28 H24.9.18
愛知県	豊田市 一部	砂防計画	数値図化	2500	1.9km ²	愛知県豊田加茂建設事務所 助言 E0282	株式会社ニュージェック	H23.7.30 H24.9.18
愛知県	犬山市 一部 扶桑町 一部	地盤変動調査	水準測量 復旧測量(水準)	1級	357km 1点	愛知県 助言 E0068	藤コンサル株式会社	H23.8.1 H24.2.29
愛知県	尾西市 一部 木曾川町 一部							
愛知県	一宮市 一部 江南市 一部							
愛知県	祖父江町 一部 平和町 一部							
愛知県	小牧市 一部 岩倉市 一部							
愛知県	師勝町 一部 西春町 一部							
愛知県	春日井市 一部 稲沢市 一部							
愛知県	佐屋町 一部 立田村 一部							
愛知県	北名古屋市 一部 豊山町 一部							
愛知県	十四山村 一部 弥富町 一部							
愛知県	津島市 一部 大治町 一部							
愛知県	津島市 一部 大治町 一部							
愛知県	愛西市 一部 蟹江町 一部							
愛知県	八開村 一部 佐織町 一部							
愛知県	弥富市 一部 飛島村 一部							
愛知県	西尾市 一部 岡崎市 一部							
愛知県	弥富市 一部 十四山村 一部	土地改良	基準点測量	2級	3点	鍋田土地改良区 助言 E0071	愛知県土地改良事業団体連合会	H23.8.1 H24.1.31
愛知県	弥富町 一部							
愛知県	豊田市 一部	砂防計画	数値図化	2500	1.33km ²	愛知県豊田加茂建設事務所 助言 E0276	応用地質株式会社	H23.8.5 H24.9.18
愛知県	みよし市 全域	固定資産	数値撮影(デジタル) 数値図化(同時調整含む)	地上画素寸法: 13.3cm 1000	32.11km ² 32.11km ²	愛知県みよし市 助言 E0125	株式会社パスコ	H23.8.15 H24.3.26
愛知県	北名古屋市 一部	土地区画整理	基準点測量 基準点測量 基準点測量 水準測量	2級 3級 4級 3級	1点 11点 222点 6.5km	愛知県北名古屋市 助言 E0088	中央コンサルタンツ株式会社	H23.8.22 H24.3.12
愛知県	東郷町 全域	道路管理	修正測量	1000	0.04km ²	愛知県東郷町 助言 E0091	中日本航空測量株式会社	H23.8.22 H24.3.15
愛知県	武豊町 一部	土地区画整理	基準点測量 基準点測量	3級 4級	4点 81点	武豊富貴西側特定土地区画整理組合 助言 E0092	中央コンサルタンツ株式会社	H23.8.22 H23.9.30
愛知県	常滑市 一部	土地区画整理	基準点測量	3級	2点	愛知県常滑市 助言 E0093	中央コンサルタンツ株式会社	H23.8.22 H23.8.31
愛知県	豊根村 一部	砂防計画	数値図化	2500	0.36km ²	愛知県新城設楽建設事務所 助言 E0141	株式会社日建技術コンサルタント	H23.8.25 H23.12.22
愛知県	知多市 一部	河川計画	基準点測量 基準点測量	2級 3級	1点 1点	愛知県知多建設事務所 助言 E0096	株式会社帝国建設コンサルタント	H23.8.29 H24.3.19
愛知県	豊橋市 一部	河川計画	基準点測量 基準点測量	2級 3級	1点 2点	愛知県豊橋市 助言 E0101	株式会社三河建設コンサルタント	H23.9.1 H24.1.31
愛知県	豊橋市 一部	河川計画	基準点測量 基準点測量	2級 3級	1点 2点	愛知県豊橋市 助言 E0102	株式会社三河建設コンサルタント	H23.9.1 H24.1.31

中部地方

都道府県名	測量地域	測量目的	測量種別	縮尺・等級	事業量	測量計画機関(助言番号)	測量作業機関	実施時期
愛知県	稲沢市 一部	土地区画整理	基準点測量 基準点測量 水準測量	3級 4級 3級	3点 24点 1.7km	愛知県稲沢市 助言 E0100	財団法人愛知県都市整備協会	H23.9.5 H23.11.30
愛知県	豊橋市 一部	都市計画	基準点測量 基準点測量	2級 3級	3点 4点	愛知県豊橋市 助言 E0131	栄土地測量設計株式会社	H23.9.7 H24.1.31
愛知県	豊橋市 一部	土地改良	基準点測量 基準点測量 基準点測量 水準測量	2級 3級 4級 3級	5点 2点 69点 8.4km	水資源機構豊川用水総合事業部 助言 E0120	株式会社東海コンサルタンツ 株式会社アクアテルス	H23.9.27 H24.3.14
愛知県	豊橋市 全域	道路管理	修正測量	1000(道路縁、歩道、分離帯のみ)	3608km	愛知県豊橋市 助言 E0009	国際航業株式会社	H23.9.28 H24.6.30
愛知県	稲沢市 一部 愛西市 一部 祖父江町 一部 平和町 一部 佐屋町 一部 立田村 一部 八開村 一部 佐織町 一部	河川管理	水準測量	1級	185km	中部地方整備局木曾川下流河川事務所 助言 E0108	三重測量設計株式会社	H23.10.1 H24.3.16
愛知県	弥富市 一部 十四山村 一部							
岐阜県	弥富町 一部 羽島市 一部 海津市 一部 海津町 一部 平田町 一部 南濃町 一部							
岐阜県	多度町 一部 長島町 一部 養老町 一部 輪之内町 一部							
三重県	桑名市 一部 木曾岬町 一部							
愛知県	美浜町 一部	道路管理	修正測量	1000	29.5km	愛知県美浜町 助言 E0112	中日本航空測量株式会社	H23.10.1 H24.2.28
愛知県	東郷町 一部	土地区画整理	基準点測量 基準点測量 水準測量	2級 3級 3級	3点 15点 8km	愛知県東郷町 助言 E0116	株式会社オオバ	H23.10.1 H24.3.16
愛知県	知多市 一部	道路管理	修正測量	1000	0.06km ²	愛知県知多市 助言 E0129	アジア航測株式会社	H23.10.3 H24.3.23
愛知県	名古屋市 一部	道路管理	数値図化	500	0.894km ²	中部地方整備局愛知国道事務所 助言 E0157	中日本航空株式会社	H23.10.5 H24.2.29
愛知県	豊川市 一部	道路管理	修正測量 修正測量	500 1000	0.03km ² 0.53km ²	愛知県豊川市 助言 E0155	アジア航測株式会社	H23.10.6 H24.3.23
愛知県	東浦町 一部	道路管理	修正測量	1000	0.054km ²	愛知県東浦町 助言 E0156	アジア航測株式会社	H23.10.6 H24.3.9
愛知県	春日井市 一部	土地区画整理	基準点測量 基準点測量	3級 4級	12点 161点	愛知県春日井市 助言 E0133	玉野総合コンサルタント株式会社	H23.10.11 H24.3.15
愛知県	半田市 一部	道路計画	基準点測量 基準点測量	2級 3級	5点 3点	愛知県半田市 助言 E0161	平川登記測量事務所	H23.10.12 H24.3.16
愛知県	飛島村 一部 弥富市 一部	海岸保全	航空レーザ測量	1m/2m/5m/10mメッシュ	638km ²	愛知県三河港務所 助言 E0151	アジア航測株式会社	H23.10.17 H24.3.19
愛知県	東海市 一部 名古屋市 一部							
愛知県	常滑市 一部 知多市 一部							
愛知県	南知多町 一部 美浜町 一部							
愛知県	半田市 一部 武豊町 一部							
愛知県	刈谷市 一部 東浦町 一部							
愛知県	碧南市 一部 高浜市 一部							
愛知県	西尾市 一部 安城市 一部							
愛知県	豊川市 一部 蒲郡市 一部							
愛知県	田原市 一部 豊橋市 一部							
愛知県	常滑市 一部 半田市 一部	砂防計画	数値図化	2500	0.49km ²	愛知県知多建設事務所 助言 E0153	株式会社日建技術コンサルタント	H23.10.24 H24.2.29
愛知県	阿久比町 一部 知多市 一部							
愛知県	南知多町 一部 東浦町 一部							
愛知県	武豊町 一部 美浜町 一部							
愛知県	田原市 一部 豊橋市 一部	砂防計画	数値図化	2500	0.39km ²	愛知県東三河建設事務所 助言 E0343	株式会社カナエジオマチックス	H23.10.24 H24.2.29
愛知県	一宮市 一部	総合計画	基準点測量	3級	1点	愛知県一宮市 助言 E0384	株式会社三愛設計	H23.10.28 H24.3.15
愛知県	一宮市 一部	総合計画	基準点測量	2級	1点	愛知県一宮市 助言 E0391	株式会社三愛設計	H23.10.28 H24.5.20
愛知県	清須市 一部	土地区画整理	基準点測量	その他(境界測量)	0.1km ²	都市再生機構中部支社 助言 E0170	柴山コンサルタント株式会社	H23.10.31 H24.2.29
愛知県	岡崎市 一部	道路計画	基準点測量 基準点測量 基準点測量	1級 2級 3級	3点 3点 5点	愛知県岡崎市 助言 E0173	株式会社エイト日本技術開発	H23.11.1 H24.3.26
愛知県	一宮市 一部	その他	基準点測量	3級	2点	愛知県一宮市 助言 E0180	中部復建株式会社	H23.11.1 H24.3.23
愛知県	みよし市 一部	道路管理	現地測量(数値地形図作成)	500	0.047km ²	愛知県みよし市 助言 E0182	アジア航測株式会社	H23.11.1 H24.3.23
愛知県	新城市 一部 豊橋市 一部	土地改良	基準点測量 基準点測量 基準点測量 基準点測量 水準測量	1級 2級 3級 4級 3級	2点 6点 14点 74点 9.5km	水資源機構中部支社豊川用水総合事業部 助言 E0176	株式会社建設技術研究所 株式会社大建コンサルタント	H23.11.4 H24.3.17
愛知県	日進市 一部	土地区画整理	基準点測量 基準点測量	3級 4級	1点 45点	日進米野木駅前特定土地区画整理組合 助言 E0177	中央コンサルタンツ株式会社	H23.11.7 H24.1.31
愛知県	美浜町 一部	その他	基準点測量	1級	2点	愛知県知多建設事務所 助言 E0258	株式会社大増コンサルタンツ	H23.11.8 H24.3.19
愛知県	西尾市 一部	土地改良	基準点測量	2級	2点	愛知県西三河農林水産事務所 助言 E0172	愛知県土地改良事業団体連合会	H23.11.10 H24.3.12

中部地方

都道府県名	測量地域	測量目的	測量種別	縮尺・等級	事業量	測量計画機関(助言番号)	測量作業機関	実施時期
愛知県	清須市 一部 名古屋市 一部	地盤変動調査	水準測量	1級	16km	中部地方整備局庄内川河川事務所 助言 E0197	新晃コンサルタント株式会社	H23.11.10 H23.12.6
愛知県	大治町 一部 あま市 一部							
愛知県	長久手町 全域	固定資産	数値撮影(デジタル) 数値図化(同時調整含む)	地上画素寸法: 16cm 1000	21.54km ² 21.54km ²	愛知県長久手市 助言 E0208	玉野総合コンサルタント株式会社	H23.11.11 H24.3.23
愛知県	犬山市 一部	道路管理	修正測量	1000	0.48km ²	愛知県犬山市 助言 E0222	アジア航測株式会社	H23.11.14 H24.3.21
愛知県	岡崎市 一部 豊橋市 一部	道路管理	修正測量	500	0.7km ²	中部地方整備局名古屋国道事務所 助言 E0192	株式会社パスコ	H23.11.17 H24.3.16
愛知県	名古屋市 一部 安城市 一部							
愛知県	東郷町 一部 豊山町 一部							
愛知県	大治町 一部							
愛知県	知立市 一部	土地区画整理	基準点測量 基準点測量	3級 4級	3点 22点	知立八橋東部土地区画整理組合 助言 E0189	愛知県経済農業協同組合連合会	H23.11.18 H24.3.15
愛知県	江南市 全域	都市計画	修正測量	2500	30.17km ²	愛知県江南市 助言 E0215	アジア航測株式会社	H23.11.21 H24.3.30
愛知県	あま市 一部	道路管理	基準点測量 基準点測量 基準点測量	2級 3級 4級	2点 3点 8点	愛知県海部建設事務所 助言 E0200	株式会社キクチコンサルタント	H23.11.30 H24.3.19
愛知県	知立市 一部	道路管理	修正測量	1000	0.22km ²	愛知県知立市 助言 E0227	中日本航空測量株式会社	H23.11.30 H24.3.19
愛知県	西尾市 全域	固定資産	数値撮影(デジタル) 写真地図作成(デジタルオルソ)	地上画素寸法: 9.6cm	160.3km ² 160.34km ²	愛知県西尾市 助言 E0233	国際航業株式会社	H23.11.30 H24.3.23
愛知県	小牧市 全域	固定資産	数値図化(同時調整含む) 数値撮影(デジタル)	1000 地上画素寸法: 10cm	62.82km ² 62.82km ²	愛知県小牧市 助言 E0148	朝日航洋株式会社	H23.12.1 H24.3.31
愛知県	豊橋市 全域	固定資産	数値撮影(デジタル)	地上画素寸法: 14.4cm	261.35km ²	愛知県豊橋市 助言 E0149	朝日航洋株式会社	H23.12.1 H24.3.31
愛知県	刈谷市 全域	固定資産	数値図化(同時調整含む) 数値撮影(デジタル)	1000 地上画素寸法: 9cm	50.45km ² 50.45km ²	愛知県刈谷市 助言 E0150	朝日航洋株式会社	H23.12.1 H24.3.23
愛知県	名古屋市 一部	総合計画	水準測量	1級	33.7km	愛知県名古屋市 助言 E0169	株式会社大増コンサルタンツ	H23.12.1 H24.3.31
愛知県	岡崎市 全域	固定資産	カラー撮影(フィルム)	8000	387.24km ²	愛知県岡崎市 助言 E0199	アジア航測株式会社	H23.12.1 H24.3.12
愛知県	春日井市 全域	固定資産	数値撮影(デジタル) 写真地図作成(デジタルオルソ)	地上画素寸法: 10cm 1000	92.71km ² 92.71km ²	愛知県春日井市 助言 E0218	国際航業株式会社	H23.12.1 H24.3.30
愛知県	高浜市 全域	固定資産	数値撮影(デジタル) 数値図化(同時調整含む)	地上画素寸法: 16cm 1000	13km ² 13km ²	愛知県高浜市 助言 E0241	株式会社パスコ	H23.12.1 H24.3.20
愛知県	碧南市 全域	総合計画	数値図化(同時調整含む) 数値撮影(デジタル)	1000 地上画素寸法: 10cm	35.86km ² 35.86km ²	愛知県碧南市 助言 E0228	アジア航測株式会社	H23.12.2 H24.3.29
愛知県	三好町 一部	都市計画	修正測量	2500	1.3km ²	愛知県みよし市 助言 E0379	株式会社パスコ	H23.12.8 H24.3.28
愛知県	豊田市 一部	その他	基準点測量 基準点測量	2級 3級	2点 6点	愛知県豊田市 助言 E0326	藤コンサル株式会社	H23.12.9 H24.3.23
愛知県	阿久比町 一部	道路管理	修正測量	500	0.18km ²	愛知県阿久比町 助言 E0236	中日本航空測量株式会社	H23.12.12 H24.3.23
愛知県	清須市 一部 名古屋市 一部	河川管理	河川測量	3級	140km	中部地方整備局庄内川河川事務所 助言 E0250	株式会社大増コンサルタンツ 株式会社中部テック 株式会社帝国建設コンサルタント	H23.12.15 H24.3.31
愛知県	あま市 一部 大治町 一部							
愛知県	瀬戸市 一部 春日井市 一部							
岐阜県	土岐市 一部 多治見市 一部							
愛知県	安城市 一部	道路管理	修正測量	1000	0.15km ²	愛知県安城市 助言 E0260	アジア航測株式会社	H23.12.15 H24.3.23
愛知県	日進市 一部	総合計画	基準点測量	3級	1点	愛知県日進市 助言 E0249	株式会社パスコ	H23.12.16 H24.2.28
愛知県	豊根村 一部	砂防計画	数値図化	2500	0.092km ²	愛知県新城設楽建設事務所 助言 E0256	国際航業株式会社	H23.12.16 H24.2.29
愛知県	豊田市 一部	道路計画	基準点測量 基準点測量	2級 1級	3点 2点	愛知県豊田市 助言 E0259	株式会社フジヤマ	H23.12.19 H24.3.23
愛知県	安城市 全域	総合計画	数値撮影(デジタル) 数値図化(同時調整含む) 写真地図作成(デジタルオルソ)	地上画素寸法: 10cm 1000 2500	86.01km ² 86.01km ² 86.01km ²	愛知県安城市 助言 E0253	アジア航測株式会社	H23.12.20 H24.3.15
愛知県	稲沢市 全域	固定資産	数値撮影(デジタル) 数値図化(同時調整含む)	地上画素寸法: 10cm 1000	79.3km ² 79.3km ²	愛知県稲沢市 助言 E0262	アジア航測株式会社	H23.12.21 H24.3.31
愛知県	小牧市 一部	道路管理	修正測量	500	0.14km ²	愛知県小牧市 助言 E0264	アジア航測株式会社	H23.12.22 H24.3.27
愛知県	碧南市 一部	道路管理	修正測量	1000	0.015km ²	愛知県碧南市 助言 E0297	アジア航測株式会社	H23.12.23 H24.3.29

中部地方

都道府県名	測量地域	測量目的	測量種別	縮尺・等級	事業量	測量計画機関(助言番号)	測量作業機関	実施時期
愛知県	安城市 一部 知立市 一部	総合計画	数値撮影(デジタル)	地上画素寸法: 16cm	266.2km ²	愛知県知立建設事務所 助言 E0321	中日本航空株式会社	H23.12.23 H24.6.30
愛知県	東郷町 一部 豊田市 一部		数値図化(同時調整含む)	1000	266.2km ²			
愛知県	刈谷市 一部 豊明市 一部		写真地図作成(デジタルオール)	1000				
愛知県	大府市 一部							
愛知県	一宮市 全域	固定資産	数値撮影(デジタル)	地上画素寸法: 12cm	113.91km ²	愛知県一宮市 助言 E0263	アジア航測株式会社	H23.12.27 H24.3.30
愛知県	豊橋市 一部	都市計画	基準点測量	1級	1点	愛知県豊橋市 助言 E0271	栄土地測量設計株式会社	H24.1.5 H24.3.26
愛知県	豊橋市 一部	総合計画	基準点測量	3級	5点			
愛知県	豊橋市 一部	総合計画	基準点測量	2級	1点	愛知県豊橋市 助言 E0273	株式会社東海コンサルタンツ	H24.1.6 H24.3.15
愛知県	刈谷市 一部	道路管理	修正測量	500	0.11km ²	愛知県刈谷市 助言 E0292	アジア航測株式会社	H24.1.11 H24.3.30
愛知県	瀬戸市 一部	道路管理	修正測量	500	0.14km ²	愛知県瀬戸市 助言 E0290	アジア航測株式会社	H24.1.13 H24.3.19
愛知県	豊川市 一部	道路計画	基準点測量	その他(用地幅杭設置)	3.6km	中部地方整備局名四国道事務所 助言 E0239	株式会社愛河調査設計	H24.1.16 H24.3.23
愛知県	名古屋市 一部	総合計画	基準点測量	1級	1点	愛知県名古屋市 助言 E0293	株式会社サンキ	H24.1.16 H24.3.31
愛知県	大府市 一部	道路管理	水準測量	1級	1.1km			
愛知県	大府市 一部	道路管理	現地測量(数値地形図作成)	1000	0.09km ²	愛知県大府市 助言 E0324	アジア航測株式会社	H24.1.16 H24.3.25
愛知県	東海市 一部	道路管理	修正測量	500	0.68km ²	愛知県東海市 助言 E0301	アジア航測株式会社	H24.1.18 H24.3.23
愛知県	豊橋市 一部	道路計画	基準点測量	3級	2点	愛知県豊橋市 助言 E0303	有限会社旭測量事務所	H24.1.26 H24.3.26
愛知県	岡崎市 一部 豊田市 一部	河川管理	基準点測量	2級	7点	中部地方整備局豊橋河川事務所 助言 E0296	株式会社朝日設計事務所	H24.1.30 H24.3.9
愛知県	豊橋市 一部 豊川市 一部		基準点測量	3級	57点			
愛知県	碧南市 一部	砂防計画	数値図化	2500	0.013km ²	愛知県知立建設事務所 助言 E0311	株式会社カナエジオマ チックス	H24.2.1 H24.5.30
愛知県	東海市 一部	土地区画整理	基準点測量	4級	17点	東海名和南部西土地区画整理 助言 E0320	玉野総合コンサルタント 株式会社	H24.2.1 H24.3.31
愛知県	東海市 一部	土地区画整理	基準点測量	3級	2点			
愛知県	稲沢市 一部	道路計画	基準点測量	3級	1点	愛知県稲沢市 助言 E0325	株式会社第一設計	H24.2.1 H24.3.21
愛知県	豊根村 一部	砂防計画	基準点測量	1級	1点	愛知県新城設楽建設事務所 助言 E0327	株式会社大地コンサルタント	H24.2.3 H24.3.19
愛知県	西尾市 一部	道路管理	現地測量(数値地形図作成)	1000	0.92km ²	愛知県西尾市 助言 E0323	中日本航空測量株式会社	H24.2.6 H24.3.19
愛知県	西尾市 一部	道路管理	その他	1000	0.48km ²			
愛知県	岡崎市 一部	道路管理	基準点測量	4級	3点	中部地方整備局名古屋国道事務所 助言 E0328	三協調査設計株式会社	H24.2.6 H24.2.29
愛知県	名古屋市 一部	総合計画	基準点測量	1級	1点	愛知県名古屋市 助言 E0332	株式会社神田設計	H24.2.8 H24.3.31
愛知県	名古屋市 一部	総合計画	水準測量	1級	0.1km 1点			
愛知県	刈谷市 一部	基準点管理	基準点測量	3級	2点	愛知県刈谷市 助言 E0300	司開発株式会社	H24.2.10 H24.3.31
愛知県	弥富市 一部	土地改良	基準点測量	2級	5点	愛知県弥富市 助言 E0330	愛知県土地改良事業団 体連合会	H24.2.10 H24.3.23
愛知県	弥富市 一部	土地改良	基準点測量	3級	20点			
愛知県	日進市 一部	総合計画	復旧測量(基準点)	3級	8点	愛知県日進市 助言 E0334	株式会社パスコ	H24.2.13 H24.3.21
愛知県	春日井市 一部 名古屋市 一部	河川計画	数値撮影(デジタル)	地上画素寸法: 29cm	32km ²	中部地方整備局庄内川河川事務所 助言 E0345	中日本航空株式会社	H24.2.16 H24.3.30
愛知県	春日井市 一部 名古屋市 一部	河川計画	写真地図作成(デジタルオール)	2500	32km ²			
愛知県	愛西市 一部	道路計画	基準点測量	2級	3点	愛知県海部建設事務所 助言 E0338	中部復建株式会社	H24.2.20 H24.3.19
愛知県	田原市 一部	道路用地	基準点測量	1級	2点	愛知県東三河建設事務所 助言 E0319	栄土地測量設計株式会社	H24.2.27 H24.3.30
愛知県	田原市 一部	道路用地	基準点測量	2級	3点			
愛知県	田原市 一部	道路用地	基準点測量	3級	4点			
愛知県	春日井市 一部	その他	基準点測量	街区三角点	1点	愛知県春日井市 助言 E0374	株式会社つかもと	H24.3.5 H24.3.29
愛知県	日進市 一部	総合計画	復旧測量(基準点)	3級	1点	愛知県日進市 助言 E0387	株式会社パスコ	H24.3.7 H24.3.28
愛知県	日進市 一部	総合計画	復旧測量(基準点)	3級	1点	愛知県日進市 助言 E0392	株式会社パスコ	H24.3.7 H24.3.28
愛知県	名古屋市 一部	砂防計画	数値図化	2500	0.64km ²	愛知県尾張建設事務所 助言 E0021	玉野総合コンサルタント 株式会社	H24.3.9 H24.6.29
愛知県	半田市 一部	道路管理	基準点測量	2級	1点	愛知県半田市 助言 E0381	玉野総合コンサルタント 株式会社	H24.3.12 H24.3.29
愛知県	半田市 一部	道路管理	基準点測量	2級(節点)	3点			
愛知県	半田市 一部	道路管理	基準点測量	3級	7点			
愛知県	半田市 一部	道路管理	基準点測量	3級(節点)	32点			
愛知県	名古屋市 一部	総合計画	基準点測量	1級	1点	愛知県名古屋市 助言 E0388	株式会社大増コンサルタンツ	H24.3.19 H24.4.30
愛知県	名古屋市 一部	総合計画	水準測量	1級	0.1km 1点			
愛知県	豊川市 一部	道路計画	路線測量	用地幅杭設置	2.5km	中部地方整備局名四国道事務所 助言 E0382	柴山コンサルタント株式会社	H24.4.2 H24.7.27
愛知県	飛島村 一部	地籍調査	基準点測量	2級	9点	愛知県飛島村 助言 E0001	玉野総合コンサルタント 株式会社	H24.4.9 H24.8.31
愛知県	飛島村 一部	地籍調査	基準点測量	3級	19点			
愛知県	名古屋市 一部	総合計画	水準測量	1級	2点	愛知県名古屋市 助言 E0005	株式会社サンキ	H24.4.16 H24.6.30
愛知県	豊田市 一部	その他	基準点測量	3級	5点	農林水産省東海農政局木曾川 助言 E0028	内外エンジニアリング株式会社	H24.5.21 H24.8.30
愛知県	豊田市 一部	その他	水準測量	3級	6.4km	農林水産省東海農政局木曾川 助言 E0028	農林水産省東海農政局木曾川 水系土地改良調査管理事務所	
愛知県	安城市 一部 豊田市 一部	その他	基準点測量	2級	9点	農林水産省東海農政局木曾川 助言 E0042	若鈴コンサルタンツ株式会社	H24.5.21 H24.10.22
愛知県	安城市 一部 豊田市 一部	その他	基準点測量	3級	39点			
愛知県	豊橋市 一部	道路計画	基準点測量	2級	1点	愛知県豊橋市 助言 E0026	株式会社豊橋コンサルタント	H24.6.1 H24.9.30
愛知県	大府市 一部	その他	基準点測量	2級	1点	愛知県三河港工事事務所 助言 E0027	株式会社名邦テクノ	H24.6.1 H24.7.30
愛知県	大府市 一部	その他	基準点測量	3級	3点			
愛知県	名古屋市 一部	地盤変動調査	水準測量	1級	7.3km	愛知県名古屋市 助言 E0041	株式会社神田設計	H24.6.1 H24.8.31

中部地方

都道府県名	測量地域	測量目的	測量種別	縮尺・等級	事業量	測量計画機関(助言番号)	測量作業機関	実施時期
愛知県	名古屋市 一部	総合計画	基準点測量	3級	1点	愛知県名古屋市 助言 E0047	株式会社神田設計	H24.6.11 H24.8.9
愛知県	名古屋市 一部	総合計画	水準測量	1級(移転)	1点	愛知県名古屋市 助言 E0039	株式会社大増コンサル タツ	H24.6.27 H24.8.31
愛知県	弥富市 全域	固定資産	写真地図作成 (デジタルオル ソ) 数値撮影(デ ジタル) 空中三角測量	1000 地上画素寸法 12cm	48.18km ² 48.18km ² 5点 48.18km ²	愛知県弥富市 助言 E0065	株式会社中測技研	H24.6.27 H25.2.28
愛知県	半田市 一部	土地区画整 理	基準点測量	4級	80点	愛知県半田市 助言 E0144	玉野総合コンサルタント 株式会社	H24.6.28 H25.3.1
愛知県	名古屋市 一部	総合計画	水準測量	1級	47.78km	愛知県名古屋市 助言 E0036	株式会社大増コンサル タツ	H24.7.1 H24.12.31
愛知県	豊橋市 一部	土地改良	基準点測量	2級	2点	二川土地改良区 助言 E0043	愛知県土地改良事業団 体連合会	H24.7.6 H25.3.15
愛知県	あま市 全域	道路管理	修正測量	1000	11.2km ²	愛知県あま市 助言 E0076	アジア航測株式会社	H24.8.1 H25.2.22
愛知県	大口町 一部	基準点管理	基準点測量	3級	1点	愛知県大口町 助言 E0089	株式会社名邦テクノ	H24.8.20 H24.9.28
愛知県	東浦町 全域	総合計画	修正測量 修正測量	2500 1000	27.08km ² 4.03km ²	愛知県東浦町 助言 E0097	アジア航測株式会社	H24.8.21 H25.3.8
愛知県	江南市 一部	道路管理	修正測量	1000	0.796km ²	愛知県江南市 助言 E0123	アジア航測株式会社	H24.8.29 H25.3.15
愛知県	美浜町 一部	道路管理	修正測量	1000	14.4km	愛知県美浜町 助言 E0090	中日本航空測量株式会 社	H24.9.1 H25.2.28
愛知県	みよし市 一部	道路管理	修正測量	500	1.022km ²	愛知県みよし市 助言 E0136	アジア航測株式会社	H24.9.14 H25.3.15
愛知県	犬山市 一部	道路計画	基準点測量	4級	10点	愛知県犬山市 助言 E0127	株式会社オオバ	H24.9.19 H24.11.30
愛知県	日進市 一部	総合計画	復旧測量(基 準点)	3級	1点	愛知県日進市 助言 E0140	株式会社バスコ	H24.9.24 H24.11.30
愛知県	武豊町 一部 美浜町 一部 東浦町 一部 飛島村 一部 蟹江町 一部 大治町 一部 扶桑町 一部 豊山町 一部 あま市 一部 弥富市 一部 北名古屋市 一部 清須市 一部 愛西市 一部 豊明市 一部 岩倉市 一部 大府市 一部 稲沢市 一部 小牧市 一部 江南市 一部 常滑市 一部 犬山市 一部 津島市 一部 春日井市 一部 半田市 一部 一宮市 一部 名古屋市 一部	地盤変動調 査	水準測量	1級	334km	愛知県 助言 E0063	中部復建株式会社	H24.10.1 H25.2.28
愛知県	一宮市 一部	総合計画	基準点測量	3級	1点	愛知県一宮市 助言 E0145	久松測量設計株式会社	H24.10.1 H25.3.30
愛知県	豊川市 一部	道路管理	基準点測量	3級	1点	愛知県豊川市 助言 E0162	玉野総合コンサルタント 株式会社	H24.10.5 H24.12.28
愛知県	常滑市 一部	都市計画	数値図化(同 時調整含む) 数値撮影(デ ジタル)	1000 地上画素寸法 14cm	2.3km ² 2.3km ²	愛知県三河港工事事務所 助言 E0194	アジア航測株式会社	H24.10.6 H25.1.31
愛知県	名古屋市 一部	総合計画	基準点測量	3級	1点	愛知県名古屋市 助言 E0160	敷島測量設計株式会社	H24.10.15 H24.12.21
愛知県	名古屋市 一部	総合計画	復旧測量(水 準)	1級(復旧)	1点	愛知県名古屋市 助言 E0161	株式会社大増コンサル タツ	H24.10.15 H24.12.12
愛知県	豊橋市 全域	総合計画	地図編集	2500	3600km	愛知県豊橋市 助言 E0177	株式会社バスコ	H24.10.15 H25.1.31
愛知県	岡崎市 一部	地籍調査	基準点測量	2級	1点	愛知県岡崎市 助言 E0248	株式会社安藤調査設計 事務所	H24.10.23 H25.2.28
愛知県	南知多町 一部	道路管理	修正測量	1000	0.23km	愛知県南知多町 助言 E0181	中日本航空測量株式会 社	H24.11.1 H25.3.15
愛知県	一宮市 一部	総合計画	復旧測量(基 準点) 復旧測量(基 準点)	3級 2級	4点 2点	愛知県一宮市 助言 E0185	中部復建株式会社	H24.11.1 H25.3.21
愛知県	西尾市 一部	土地区画整 理	基準点測量 基準点測量 基準点測量	2級再設 3級 4級	1点 2点 59点	西尾吉山土地区画整理組合 助言 E0213	株式会社小嶋コンサル タント	H24.11.1 H25.3.29
愛知県	名古屋市 一部	総合計画	復旧測量(基 準点) 復旧測量(水 準)	1級 1級	1点 1点	愛知県名古屋市 助言 E0224	株式会社新日	H24.11.7 H24.12.24
愛知県	新城市 一部	その他	基準点測量 基準点測量	2級 3級	9点 8点	中部地方整備局浜松河川国道 事務所 助言 E0196	株式会社アスコ	H24.11.12 H24.12.31
愛知県	豊田市 一部	その他	基準点測量 基準点測量	3級 2級	3点 2点	愛知県豊田市 助言 E0201	藤コンサル株式会社	H24.11.12 H25.2.28
愛知県	東郷町 全域	道路管理	修正測量	1000	0.037km ²	愛知県東浦町 助言 E0220	アジア航測株式会社	H24.11.15 H25.3.8
愛知県	名古屋市 一部 東海市 一部	基準点管理	基準点測量	2級(改測)	17点	中部地方整備局名古屋港湾事 務所 助言 E0249	玉野総合コンサルタント 株式会社	H24.11.16 H25.2.28
愛知県	飛島村 一部							
愛知県	刈谷市 全域	固定資産	数値撮影(デ ジタル)	地上画素寸法 9cm	50.45km ²	愛知県刈谷市 助言 E0182	朝日航洋株式会社	H24.12.1 H25.3.22
愛知県	名古屋市 一部	総合計画	水準測量	1級	25.31km	愛知県名古屋市 助言 E0139	三協調査設計株式会社	H24.12.3 H25.3.15
愛知県	岡崎市 一部	その他	基準点測量 基準点測量	4級 3級	3点 3点	愛知県岡崎市 助言 E0270	株式会社愛河調査設計	H24.12.25 H25.3.22
愛知県	豊橋市 一部	総合計画	基準点測量 基準点測量	3級 2級	7点 1点	愛知県豊橋市 助言 E0276	株式会社東海コンサル タツ	H25.1.7 H25.3.15
愛知県	豊田市 一部	その他	基準点測量	3級	1点	愛知県豊田市 助言 E0293	有限会社セントラル測量 設計	H25.1.11 H25.2.28
愛知県	豊田市 一部	その他	基準点測量	3級	4点	愛知県豊田市 助言 E0292	藤コンサル株式会社	H25.1.21 H25.2.28

中部地方

都道府県名	測量地域	測量目的	測量種別	縮尺・等級	事業量	測量計画機関(助言番号)	測量作業機関	実施時期
愛知県	春日井市 一部	その他	基準点測量	街区多角点	2点	愛知県春日井市 助言 E0311	株式会社つかもと	H25.2.1 H25.3.15
愛知県	みよし市 一部	基準点管理	基準点測量	2級	1点	愛知県みよし市 助言 E0336	アジア航測株式会社	H25.2.12 H25.3.15
三重県	鈴鹿市 一部	総合計画	基準点測量	3級	1点	三重県鈴鹿市 助言 E0004	株式会社三重中央コンサル タント	H22.7.1 H22.7.31
三重県	御浜町 一部	土地改良	基準点測量 基準点測量	3級 4級	4点 7点	三重県御浜町 助言 E0058	三重県土地改良事業団 体連合会	H23.6.27 H24.3.31
三重県	玉城町 一部 津市 一部	地籍調査	基準点測量	補助基準点	41点	国土交通省土地・建設産業局地 籍整備課 助言 E0184	株式会社アスカ	H23.8.5 H23.12.16
三重県	度会町 一部 志摩市 一部							
三重県	全域	総合計画	数値撮影(デ ジタル) 数値図化(同 時調整含む) 写真地図作成 (デジタルオル ソ) その他	地上画素寸 法:15cm 1000 2500 2500(DTM)	4574.89km ² 4574.89km ² 4574.89km ² 4574.89km ²	三重県自治会館組合 助言 E0090	国際航業株式会社 中日本航空株式会社	H23.8.18 H24.6.29
三重県	尾鷲市 一部	砂防計画	数値図化	2500	15.04km ²	三重県尾鷲建設事務所 助言 E0309	アジア航測株式会社	H23.8.29 H24.3.23
三重県	鈴鹿市 一部	土地改良	基準点測量 基準点測量	2級 3級	3点 12点	三重県鈴鹿市 助言 E0104	株式会社北斗エス・イー シー	H23.9.1 H24.3.10
三重県	熊野市 一部	砂防計画	数値図化	2500	18km ²	三重県熊野建設事務所 助言 E0030	株式会社パスコ	H23.9.22 H24.6.29
三重県	鈴鹿市 一部	砂防計画	数値図化	2500	14.91km ²	三重県鈴鹿建設事務所 助言 E0285	アジア航測株式会社	H23.9.26 H25.3.14
三重県	松阪市 一部	砂防計画	数値図化	2500	10.04km ²	三重県松阪建設事務所 助言 E0136	株式会社パスコ	H23.10.1 H24.3.26
三重県	松阪市 一部	砂防計画	数値図化	2500	9.32km ²	三重県松阪建設事務所 助言 E0137	アジア航測株式会社	H23.10.1 H24.3.26
三重県	松阪市 一部	砂防計画	数値図化	2500	7.48km ²	三重県松阪建設事務所 助言 E0138	株式会社パスコ	H23.10.1 H24.3.15
三重県	桑名市 一部 木曾岬町 一部	地盤変動調 査	水準測量	1級	113km	三重県 助言 E0124	三重測量設計株式会社	H23.10.3 H24.3.16
三重県	多度町 一部 長島町 一部							
三重県	朝日町 一部 川越町 一部							
三重県	四日市市 一部 楠町 一部							
三重県	四日市市 一部	砂防計画	現地測量(数 値地形図作 成)	2500	0.21km ²	三重県四日市建設事務所 助言 E0186	アジア航測株式会社	H23.10.7 H24.2.13
三重県	伊賀市 一部	砂防計画	数値図化	2500	7.84km ²	三重県伊賀建設事務所 助言 E0142	アジア航測株式会社	H23.10.11 H24.3.26
三重県	伊賀市 一部	砂防計画	数値図化	2500	9.28km ²	三重県伊賀建設事務所 助言 E0143	中日本航空株式会社	H23.10.11 H24.3.26
三重県	四日市市 一部	総合計画	基準点測量	3級	1点	三重県四日市市 助言 E0158	株式会社プラスデザイン	H23.10.17 H23.11.30
三重県	伊勢市 一部	土地改良	基準点測量	3級	4点	三重県伊勢農林水産商工環境 事務所 助言 E0206	株式会社東光測量設計 事務所	H23.10.17 H24.2.29
三重県	亀山市 一部	砂防計画	数値図化	2500	6.23km ²	三重県鈴鹿建設事務所 助言 E0162	国際航業株式会社	H23.10.24 H24.2.24
三重県	鈴鹿市 一部	砂防計画	数値図化	2500	8.41km ²	三重県鈴鹿建設事務所 助言 E0165	中日本航空株式会社	H23.10.24 H24.2.24
三重県	名張市 一部	道路計画	基準点測量	3級	3点	三重県伊賀農林商工環境事務 所 助言 E0224	株式会社共同技術コンサル タント	H23.10.27 H24.3.26
三重県	亀山市 一部	道路管理	修正測量	1000	5.5km ²	三重県亀山市 助言 E0231	国際航業株式会社	H23.10.28 H24.3.15
三重県	四日市市 一部	道路計画	基準点測量 基準点測量 基準点測量 基準点測量 路線測量 その他	1級 2級 3級 4級	4点 4点 13点 196点 5km	中部地方整備局北勢国道事務 所 助言 E0251	中部復建株式会社	H23.11.1 H24.3.29
三重県	四日市市 一部	総合計画	基準点測量	3級	4点	三重県四日市市 助言 E0270	株式会社プラスデザイン	H23.11.18 H24.2.29
三重県	多気町 一部	その他	基準点測量 基準点測量	2級 3級	1点 15点	三重県伊勢農林水産商工環境 事務所 助言 E0198	株式会社明和プラテック 株式会社和合コンサル タント	H23.11.24 H24.3.9
三重県	津市 一部 鈴鹿市 一部	河川管理	航空レーザ測 量	500	19.4km ²	中部地方整備局三重河川国道 事務所 助言 E0209	中日本航空株式会社	H23.11.24 H24.2.29
三重県	伊勢市 一部 松阪市 一部							
三重県	四日市市 一部	砂防計画	数値図化	2500	4.47km ²	三重県四日市建設事務所 助言 E0242	株式会社パスコ	H23.11.24 H24.3.23
三重県	鈴鹿市 一部	道路計画	基準点測量 基準点測量 基準点測量	2級 3級 4級	2点 4点 18点	三重県鈴鹿建設事務所 助言 E0307	株式会社三洋開発	H23.12.6 H24.3.14
三重県	四日市市 一部	道路計画	基準点測量 基準点測量	2級 3級	2点 6点	三重県四日市市 助言 E0240	三重測量設計株式会社	H23.12.9 H24.3.15
三重県	四日市市 一部	道路計画	基準点測量 基準点測量 基準点測量 基準点測量 路線測量 現地測量(数 値地形図作 成)	1級(改測) 2級 3級 4級 4級	2点 3点 11点 209点 5.5km 0.5km ²	中部地方整備局北勢国道事務 所 助言 E0291	杉山コンサルタンツ株式 会社	H23.12.15 H24.3.30
三重県	名張市 一部	道路計画	基準点測量 基準点測量 基準点測量	2級 3級 4級	3点 5点 74点	三重県伊賀建設事務所 助言 E0286	株式会社共同技術コンサル タント	H24.1.4 H24.3.16
三重県	桑名市 一部	河川管理	基準点測量 基準点測量	1級 3級	30点 174点	中部地方整備局木曾川下流河 川事務所 助言 E0308	株式会社帝国建設コンサル タント	H24.1.20 H24.3.23
岐阜県	海津市 一部							
三重県	亀山市 一部	その他	基準点測量	3級	1点	三重県亀山市 助言 E0313	株式会社松本コンサル タント	H24.1.26 H24.3.2
三重県	木曾岬町 一部	その他	基準点測量 基準点測量	1級 3級	1点 2点	三重県 助言 E0304	株式会社エイト日本技術 開発	H24.2.1 H24.3.16

中部地方

都道府県名	測量地域	測量目的	測量種別	縮尺・等級	事業量	測量計画機関(助言番号)	測量作業機関	実施時期
三重県	伊賀市 一部	その他	復旧測量(水準)	2級(改算)	1点	水資源機構関西支社川上ダム建設所 助言 E0318	有限会社アイアポロ測量	H24.2.1 H24.3.31
三重県	紀北町 一部	砂防計画	修正測量	2500	41.2km ²	三重県尾鷲建設事務所 助言 E0339	株式会社パスコ	H24.2.8 H24.3.23
三重県	紀北町 一部	砂防計画	数値図化	2500	7.59km ²	三重県尾鷲建設事務所 助言 E0340	国際航業株式会社	H24.2.8 H24.3.23
三重県	尾鷲市 一部	道路管理	修正測量	1000	0.03km ²	三重県尾鷲市 助言 E0370	アジア航測株式会社	H24.2.9 H24.3.30
三重県	紀北町 一部	砂防計画	数値図化	2500	10.88km ²	三重県尾鷲建設事務所 助言 E0341	国際航業株式会社	H24.2.10 H24.3.23
三重県	桑名市 一部	その他	基準点測量 基準点測量	3級 4級	2点 6点	三重県桑名市 助言 E0305	三協調査設計株式会社	H24.2.13 H24.2.24
三重県	明和町 一部 松阪市 一部	総合計画	数値撮影(デジタル)	地上画素寸法: 16cm	41.4km ²	中部地方整備局三重河川国道事務所 助言 E0375	玉野総合コンサルタント株式会社	H24.3.1 H24.3.30
三重県	伊勢市 一部		数値図化(同時調整含む) 修正測量	2500 2500	41.4km ² 8.2km ²			
三重県	木曾岬町 一部	河川管理	基準点測量 基準点測量	1級 3級	19点 156点	中部地方整備局木曾川下流河川事務所 助言 E0380	株式会社信榮企画	H24.3.5 H24.6.29
岐阜県	海津市 一部							
三重県	名張市 一部	土地区画整理	基準点測量 基準点測量	4級 3級	35点 4点	都市再生機構西日本支社 助言 E0014	株式会社エハラ	H24.3.7 H24.9.30
三重県	四日市市 一部	総合計画	基準点測量 基準点測量	2級 3級	1点 3点	三重県四日市市 助言 E0383	三重測量設計株式会社	H24.3.12 H24.3.30
三重県	伊勢市 一部 松阪市 一部 明和町 一部	海岸保全	水準測量	3級	25km	中部地方整備局三重河川国道事務所 助言 E0019	中日本航空株式会社	H24.3.22 H24.10.31
三重県	長島町 一部 多度町 一部 桑名市 一部	河川管理	基準点測量 基準点測量	1級 3級	20点 204点	中部地方整備局木曾川下流河川事務所 助言 E0394	株式会社フジヤマ	H24.3.26 H24.6.29
岐阜県	南濃町 一部 平田町 一部 海津市 一部 輪之内町 一部 海津市 一部 羽島市 一部							
三重県	名張市 一部	総合計画	基準点測量 基準点測量 基準点測量	2級 3級 4級	2点 3点 3.5km ²	三重県名張市 助言 E0013	三重県土地改良事業団体連合会	H24.4.19 H25.3.31
三重県	津市 一部	その他	基準点測量 基準点測量	2級 3級	1点 3点	三重県健康福祉子ども・家庭局 助言 E0010	有限会社山川測量設計	H24.4.20 H24.7.30
三重県	津市 一部	その他	基準点測量	3級	1点	三重県健康福祉子ども・家庭局 助言 E0049	有限会社山川測量設計	H24.4.20 H24.7.30
三重県	鈴鹿市 一部	総合計画	基準点測量	3級	1点	三重県鈴鹿市 助言 E0075	株式会社キタガワテック	H24.6.20 H24.8.31
三重県	川越町 一部	総合計画	基準点測量 基準点測量	2級 3級	1点 3点	三重県川越町 助言 E0055	株式会社川崎測量	H24.7.2 H24.12.20
三重県	伊賀市 一部	道路計画	基準点測量	1級	1点	三重県伊賀建設事務所 助言 E0064	株式会社アイコンサルタンツ	H24.7.10 H24.9.3
三重県	東員町 一部 四日市市 一部	下水道計画	基準点測量 基準点測量	2級 3級	1点 5点	三重県北勢流域下水道事務所 助言 E0079	三重測量設計株式会社	H24.8.6 H24.11.19
三重県	伊賀市 一部	道路計画	現地測量(数値地形図作成) 基準点測量 基準点測量	500 2級 3級	0.004km ² 1点 2点	三重県伊賀建設事務所 助言 E0085	白鳳アーキテック株式会社	H24.8.10 H24.8.22
三重県	伊勢市 一部	その他	基準点測量 基準点測量	2級 3級	1点 4点	三重県伊勢農林水産商工環境事務所 助言 E0099	株式会社カギテック	H24.8.20 H24.11.30
三重県	四日市市 一部	総合計画	基準点測量	3級	3点	三重県四日市市 助言 E0243	有限会社アイルコンサルタンツ	H24.8.29 H25.1.31
三重県	鈴鹿市 一部	基準点管理	基準点測量	3級	1点	三重県鈴鹿市 助言 E0081	株式会社キタガワテック	H24.9.1 H24.11.15
三重県	尾鷲市 一部	砂防計画	数値図化	2500	11km ²	三重県尾鷲建設事務所 助言 E0113	国際航業株式会社	H24.9.7 H24.12.6
三重県	尾鷲市 一部	砂防計画	数値図化	2500	7.94km ²	三重県尾鷲建設事務所 助言 E0115	国際航業株式会社	H24.9.7 H24.10.26
三重県	名張市 一部	道路計画	基準点測量 基準点測量	4級 3級	51点 4点	三重県伊賀建設事務所 助言 E0170	正和測量設計株式会社	H24.9.18 H24.12.26
三重県	長島町 一部 多度町 一部 木曾岬町 一部 桑名市 一部 川越町 一部 朝日町 一部	地盤変動調査	水準測量	1級	113km	三重県 助言 E0146	三重測量設計株式会社	H24.10.1 H25.3.15
三重県	楠町 一部 四日市市 一部							
三重県	鈴鹿市 一部 津市 一部	河川管理	水準測量	2級	2.15km	三重県鈴鹿建設事務所 助言 E0164	株式会社志登茂コンサルタンツ	H24.10.10 H24.12.20
三重県	鈴鹿市 一部	基準点管理	復旧測量(基準点)	3級	1点	三重県鈴鹿市 助言 E0163	株式会社キタガワテック	H24.10.15 H24.12.25
三重県	いなべ市 一部	道路計画	基準点測量	3級	3点	三重県桑名建設事務所 助言 E0168	株式会社見取コンサルタンツ	H24.10.15 H24.12.14
三重県	名張市 一部	その他	基準点測量 基準点測量 基準点測量	4級 2級 3級	10点 3点 2点	三重県伊賀建設事務所 助言 E0175	桔梗測量設計株式会社	H24.10.22 H24.12.26
三重県	鈴鹿市 一部	河川管理	水準測量	2級	3.62km	三重県鈴鹿建設事務所 助言 E0184	岡本測量設計株式会社	H24.10.23 H24.12.20
三重県	桑名市 一部	道路計画	基準点測量	3級	6点	三重県桑名建設事務所 助言 E0169	株式会社川崎測量	H24.10.29 H25.2.7
三重県	亀山市 一部	砂防計画	数値図化	2500	4.79km ²	三重県鈴鹿建設事務所 助言 E0188	国際航業株式会社	H24.11.1 H25.3.11
三重県	いなべ市 一部	砂防計画	基準点測量 基準点測量 基準点測量	4級 1級 3級	14点 1点 3点	三重県桑名建設事務所 助言 E0190	三幸コンサルタント株式会社	H24.11.12 H25.1.4
三重県	いなべ市 一部	砂防計画	航空レーザ測量	1mメッシュ	5.6km ²	三重県桑名建設事務所 助言 E0239	国際航業株式会社	H24.11.13 H25.1.11
三重県	鈴鹿市 一部	基準点管理	基準点測量	3級	1点	三重県鈴鹿市 助言 E0275	株式会社キタガワテック	H24.12.11 H25.3.25
三重県	鈴鹿市 一部	河川管理	水準測量	2級	3.6km	三重県鈴鹿建設事務所 助言 E0287	株式会社見取コンサルタンツ	H25.1.7 H25.3.4

中部地方

都道府県名	測量地域	測量目的	測量種別	縮尺・等級	事業量	測量計画機関(助言番号)	測量作業機関	実施時期
三重県	鈴鹿市 一部	基準点管理	基準点測量	3級	1点	三重県鈴鹿市 助言 E0284	株式会社キタガワテック	H25.1.8 H25.3.19
三重県	鈴鹿市 一部	基準点管理	基準点測量	3級	1点	三重県鈴鹿市 助言 E0294	株式会社キタガワテック	H25.1.8 H25.3.19

近畿地方

都道府県名	測量地域	測量目的	測量種別	縮尺・等級	事業量	測量計画機関(助言番号)	測量作業機関	実施時期
滋賀県	大津市一部	道路計画	基準点測量 路線測量 その他	4級 500 500	14点 0.7km 0.1km ²	滋賀県 助言F0390	株式会社モリタ	H18.2.6 H18.3.20
滋賀県	大津市一部	下水道計画	基準点測量 基準点測量	1級 4級	2点 23点	滋賀県大津市 助言F0423	富二設計コンサルティ ング株式会社	H18.10.31 H19.3.30
滋賀県	長浜市全域	都市計画	数値撮影(デ ジタル) 数値図化 数値図化 数値撮影(デ ジタル) 数値図化(同 時調整含む) 数値図化	地上画素寸法 12cm 1000 500 地上画素寸法 6cm 1000	426.9km ² 426.9km ² 45.5km ² 45.5km ² 472.4km ² 67.1km ²	滋賀県長浜市 助言F0044	朝日航洋株式会社	H21.8.1 H23.3.31
滋賀県	野洲市全域	総合計画	数値撮影(デ ジタル) 数値図化(同 時調整含む) 地形図等成 果の座標補 正 既成図数値 化 修正測量 地図編集	地上画素寸法 12cm 1000 2500 2500 レベル1000・2500 ハイブリッドデ ータ 10000	60.53km ² 60.53km ² 60.53km ² 60.53km ² 60.53km ² 60.53km ²	滋賀県野洲市 助言F0068	株式会社パスコ	H23.6.29 H24.3.23
滋賀県	東近江市全域	都市計画	修正測量	2500	183.58km ²	滋賀県東近江市 助言F0073	株式会社パスコ	H23.7.7 H24.3.16
滋賀県	甲賀市一部	土地区画 整理	基準点測量 基準点測量	2級 3級	3点 3点	滋賀県甲賀市 助言F0104	株式会社東亜設計	H23.7.8 H24.2.29
滋賀県	東近江市一部	都市計画	基準点測量	3級	5点	滋賀県東近江市 助言F0154	近畿設計測量株式会社	H23.7.19 H24.3.23
滋賀県	大津市一部	その他	基準点測量	4級	154点	法務省大津地方務局 助言F0197	佐久間測量事務所	H23.8.15 H24.2.28
滋賀県	甲良町一部	道路管理	修正測量	1000	4.55km	滋賀県甲良町 助言F0122	株式会社パスコ	H23.8.29 H24.3.19
滋賀県	近江八幡市全域	総合計画	その他	MMS計測データ	540.42km	滋賀県近江八幡市 助言F0124	株式会社パスコ	H23.8.29 H24.3.16
滋賀県	大津市全域	その他	数値撮影(デ ジタル) 数値図化(同 時調整含む) 修正測量 修正測量 写真地図作 成(デジタル オルソ)	地上画素寸法 12cm 1000 1000 2500 1000	374.06km ² 374.06km ² 374.06km ² 374.06km ² 374.06km ²	滋賀県大津市 助言F0130	国際航業株式会社	H23.9.2 H24.3.26
滋賀県	大津市一部	道路管理	基準点測量 基準点測量	3級 4級	6点 111点	滋賀県大津市 助言F0191	株式会社サンセイ	H23.9.15 H24.2.29
滋賀県	彦根市一部	その他	カラー撮影 (フィルム) 空中三角測 量 数値図化 水準測量	5000 500 500 簡易水準	0.55km ² 0.55km ² 0.55km ² 8.47km	滋賀県彦根市 助言F0223	株式会社石居設計	H23.10.4 H24.3.16
滋賀県	竜王町全域	道路管理	数値図化 修正測量 地図編集	1000 1000 レベル1000・2500 ハイブリッド	115.9km 5.9km 44.5km ²	滋賀県竜王町 助言F0199	株式会社パスコ	H23.10.20 H24.2.29
滋賀県	大津市全域	道路管理	基準点測量 基準点測量 基準点測量	3級 4級 2級	6点 127点 1点	滋賀県大津市 助言F0200	富二設計コンサルティ ング株式会社	H23.10.21 H24.1.31
滋賀県	東近江市一部長浜市一部	河川管理	水準測量	3級	20.7km	水資源機構関西支社琵琶湖開 発総合管理所 助言F0262	株式会社モリタ	H23.10.29 H24.3.15
滋賀県	近江八幡市全域	固定資産	数値撮影(デ ジタル) 数値図化(同 時調整含む)	地上画素寸法 15cm 1000	101.27km ² 101.27km ²	滋賀県近江八幡市 助言F0251	朝日航洋株式会社	H23.11.10 H24.3.31
滋賀県	高島市全域	その他	数値撮影(デ ジタル) 数値図化(同 時調整含む) 写真地図作 成(デジタル オルソ)	地上画素寸法 12cm 1000 1000	693km ² 693km ² 267.84km ²	滋賀県高島市 助言F0244	国際航業株式会社	H23.11.16 H24.12.10
滋賀県	豊郷町全域	道路管理	既成図数値 化 その他	1000 座標変換(1000)	78.1km 78.1km	滋賀県豊郷町 助言F0246	株式会社パスコ	H23.11.22 H24.3.23
滋賀県	甲賀市一部	ほ場整備	基準点測量 基準点測量 基準点測量 現地測量(数 値地形図作 成)	2級 3級 4級 500	5点 15点 62点 0.62km ²	滋賀県甲賀農業農村振興事務 所 助言F0282	株式会社滋賀測量設計 事務所	H23.12.1 H24.3.31
滋賀県	大津市一部	その他	数値撮影(デ ジタル) 数値図化(同 時調整含む) 数値図化	地上画素寸法 8cm 500 500	1km ² 1km ² 1km ²	滋賀県土地開発公社 助言F0307	株式会社ジオテクノ関西	H23.12.16 H24.3.15
滋賀県	栗東市一部湖南市一部	道路管理	数値撮影(デ ジタル) 数値図化(同 時調整含む) 数値図化 修正測量	地上画素寸法 6cm 500 500 500	8.2km ² 8.2km ² 0.08km ² 0.36km ²	近畿地方整備局滋賀国道事務 所 助言F0343	国際航業株式会社	H24.1.18 H24.2.29

近畿地方

都道府県名	測量地域	測量目的	測量種別	縮尺・等級	事業量	測量計画機関(助言番号)	測量作業機関	実施時期
滋賀県	大津市一部	道路管理	数値撮影(デジタル) 数値図化(同時調整含む) 数値図化	地上画素寸法 6cm 500 500	0.697km ² 0.697km ² 0.72km ²	近畿地方整備局滋賀国道事務所 助言F0345	国際航業株式会社	H24.1.18 H24.2.29
滋賀県	野洲市一部	総合計画	その他	500(MMS計測データ)	21.8km	滋賀県野洲市 助言F0349	株式会社パスコ	H24.1.27 H24.3.9
滋賀県	草津市一部	道路管理	現地測量(数値地形図作成)	500	8km	滋賀県草津市 助言F0378	株式会社パスコ	H24.2.22 H24.2.28
滋賀県	米原市一部	道路管理	数値撮影(デジタル) 数値図化(同時調整含む)	地上画素寸法 6cm 500	2.14km ² 0.25km ²	近畿地方整備局滋賀国道事務所 助言F0037	国際航業株式会社	H24.2.29 H24.7.31
滋賀県	多賀町全域	固定資産	数値撮影(デジタル) 写真地図作成(デジタルオルソ)	地上画素寸法 15cm 1000	79.36km ² 57.6km ²	滋賀県多賀町 助言F0036	朝日航洋株式会社	H24.5.21 H24.12.18
滋賀県	草津市一部	総合計画	基準点測量	4級	13点	滋賀県草津市 助言F0087	株式会社GIS関西	H24.8.10 H25.2.28
滋賀県	野洲市全域	固定資産	数値撮影(デジタル) 同時調整	地上画素寸法 12cm 1000	60.53km ² 60.53km ²	滋賀県野洲市 助言F0142	株式会社パスコ	H24.9.21 H25.3.31
京都府	弥栄町一部	砂防計画	基準点測量	3級	3点	京都府峰山土木事務所 助言F0333	株式会社京都インクス	H16.2.9 H16.3.10
京都府	長岡京市一部	その他	基準点測量 基準点測量 水準測量 現地測量(数値地形図作成)	3級 4級 3級 その他	3点 31点 0.7km ² 0.1km ²	京都府長岡京市 助言F0144	株式会社柳土木設計事務所	H16.9.21 H17.3.18
京都府	京都市一部	道路計画	既成図数値化 地形図等成果の座標補正 修正測量	500 500 500	20km ² 20km ² 20km ²	京都府京都市 助言F0035	第一測量設計株式会社 株式会社クリアス	H19.9.14 H20.8.29
京都府	京田辺市一部	道路計画	基準点測量 基準点測量 水準測量	2級 3級 4級	1点 9点 7点	京都府山城北土木事務所 助言F0412	株式会社京都インクス	H21.2.27 H21.3.31
京都府	京都市一部	土地区画整理	基準点測量	4級	320点	京都府京都市 助言F0115	牧草コンサルタンツ株式会社	H22.8.23 H24.2.10
京都府	福知山市一部	土地区画整理	基準点測量 基準点測量 現地測量(数値地形図作成)	3級 4級 500	3点 16点 0.027km ²	京都府福知山市 助言F0049	株式会社サンワコン	H23.6.20 H23.8.31
京都府	亀岡市一部	都市計画	修正測量	2500	35.5km ²	京都府亀岡市 助言F0077	株式会社かんこう	H23.7.20 H24.3.28
京都府	全域	総合計画	数値撮影(デジタル) 数値図化(同時調整含む) 写真地図作成(デジタルオルソ)	地上画素寸法 16cm 1000 2500	5148km ² 5148km ² 5148km ²	京都府 助言F0098	国際航業株式会社 株式会社パスコ 株式会社かんこう	H23.8.1 H24.3.16
京都府	城陽市全域	都市計画	数値図化 地図編集	2500 10000	32.74km ² 32.74km ²	京都府城陽市 助言F0106	株式会社パスコ	H23.8.3 H24.1.31
京都府	京都市全域	総合計画	数値撮影(デジタル) 同時調整	地上画素寸法 20cm 2500	827.9km ² 827.9km ²	京都府京都市 助言F0143	アジア航測株式会社	H23.9.12 H24.3.30
京都府	京都市一部	土地区画整理	基準点測量 基準点測量 水準測量 水準測量	3級 4級 3級 4級	4点 26点 3.9km 1.45km	深草東瓦町土地区画整理組合 発起人会 助言F0150	昭和株式会社	H23.9.16 H23.11.30
京都府	木津川市一部	その他	基準点測量	2級	5点	都市再生機構西日本支社関西 文化学術研究都市事業本部 助言F0212	株式会社共栄テック	H23.9.17 H24.3.31
京都府	木津川市一部八幡市一部	河川管理	基準点測量 基準点測量 水準測量 河川測量	2級 3級 3級 その他4本	1点 2点 37.2km ²	近畿地方整備局淀川河川事務所 助言F0161	株式会社鈴鹿設計事務所	H23.10.16 H24.2.24
京都府	精華町一部笠置町一部							
京都府	京田辺市一部							
京都府	八幡市一部宇治市一部	河川管理	基準点測量 基準点測量 路線測量	2級 3級	2点 15点	近畿地方整備局淀川河川事務所 助言F0183	株式会社ノア技術コンサルタント	H23.10.16 H24.2.24
京都府	久御山町一部京都市一部							
京都府	大山崎町一部八幡市一部	河川管理	その他	横断測量	105点	近畿地方整備局淀川河川事務所 助言F0202	株式会社大同コンサルタンツ	H23.10.24 H24.3.16
大阪府	高槻市一部枚方市一部							
大阪府	寝屋川市一部摂津市一部							
大阪府	島本町一部守口市一部							
京都府	京都市一部	河川管理	その他 基準点測量	横断測量 3級	102点 4点	近畿地方整備局淀川河川事務所 助言F0217	正和設計株式会社	H23.11.1 H24.2.24
京都府	京都市一部	砂防計画	基準点測量 基準点測量	2級 1級	1点 2点	京都府京都土木事務所 助言F0250	牧草コンサルタンツ株式会社	H23.11.1 H23.12.15
京都府	亀岡市一部南丹市一部	道路計画	数値図化 数値図化	1000 1000	0.27km ² 0.24km ²	京都府南丹土木事務所 助言F0230	株式会社パスコ	H23.11.10 H24.3.10

近畿地方

都道府県名	測量地域	測量目的	測量種別	縮尺・等級	事業量	測量計画機関(助言番号)	測量作業機関	実施時期
京都府	向日市全域	固定資産	数値撮影(デジタル) 数値図化(同時調整含む) 写真地図作成(デジタルオルソ)	地上画素寸法 8cm 500 500	7.67km ² 7.67km ² 7.67km ²	京都府向日市 助言F0288	株式会社パスコ	H23.12.19 H24.3.19
京都府	木津川市全域	道路管理	修正測量	500・1000・2500 ハイブリッドデータ	0.3km ²	京都府木津川市 助言F0289	株式会社エイテック	H23.12.19 H24.3.23
京都府	城陽市全域	固定資産	数値撮影(デジタル) 数値図化(同時調整含む) 写真地図作成(デジタルオルソ)	地上画素寸法 5.5cm 500 500	32.74km ² 32.74km ² 32.74km ²	京都府城陽市 助言F0301	株式会社パスコ	H23.12.22 H24.3.31
京都府	城陽市一部	総合計画	基準点測量	3級	6点	京都府城陽市 助言F0325	株式会社パスコ	H24.1.13 H24.3.30
京都府	福知山市一部	道路計画	基準点測量 基準点測量	1級 3級	3点 4点	京都府中丹西土木事務所 助言F0327	田野島測量設計株式会社	H24.1.15 H24.3.25
京都府	伏見区一部	総合計画	基準点測量	4級	12点	都市再生機構西日本支社 助言F0394	株式会社和田測量設計事務所	H24.3.15 H24.8.31
京都府	向日市一部	道路管理	基準点測量	3級	1点	京都府向日市 助言F0388	牧草コンサルタンツ株式会社	H24.3.19 H24.3.26
京都府	福知山市一部	農道計画	基準点測量 基準点測量 基準点測量	1級 2級 3級	3点 4点 2点	京都府中丹広域振興局 助言F0027	株式会社京都イングス	H24.6.8 H24.12.20
京都府	亀岡市一部	土地区画整理	基準点測量 基準点測量	4級 3級	37点 4点	株式会社嵯峨野不動産 助言F0038	株式会社オオバ	H24.6.18 H24.8.31
京都府	京都市一部	その他	基準点測量	3級	4点	近畿地方整備局京都国道事務所	株式会社アスコ	H24.7.9 H24.10.31
京都府	与謝野町一部	河川計画	基準点測量 基準点測量	1級 3級	1点 7点	京都府丹後土木事務所 助言F0128	株式会社アズクリエイト	H24.8.24 H24.10.24
京都府	向日市一部	土地区画整理	基準点測量 基準点測量	3級 4級	4点 64点	向日市阪急洛西口駅東土地区画整理組合 助言F0120	株式会社新都市二十一	H24.9.1 H25.1.31
京都府	福知山市一部	道路計画	基準点測量 基準点測量	1級 3級	3点 2点	京都府中丹西土木事務所 助言F0207	株式会社中地コンサルタント	H24.10.11 H25.1.18
京都府	福知山市一部	道路計画	基準点測量 基準点測量	2級 1級	1点 2点	京都府中丹西土木事務所 助言F0277	近畿測地設計株式会社	H24.11.1 H25.2.8
京都府	綾部市一部	道路計画	基準点測量 基準点測量	1級 3級	2点 3点	京都府中丹東土木事務所 助言F0225	有限会社共和測建	H24.11.15 H25.3.10
京都府	八幡市一部	文化財調査	その他	500	0.02km ²	京都府八幡市 助言F0302	有限会社グローバルエンジニア	H24.12.7 H25.1.11
京都府	福知山市一部	都市計画	修正測量 修正測量	1000 2500	0.11km ² 2.89km ²	京都府福知山市 助言F0311	国際航業株式会社	H24.12.11 H25.2.28
京都府	久御山町一部	土地区画整理	現地測量(数値地形図作成) 基準点測量	500 3級	0.07km ² 1点	久御山町佐山土地区画整理組合設立準備委員会 助言F0432	株式会社かんこう	H25.2.20 H25.3.31
大阪府	河南町一部	その他	基準点測量	4級	47点	大阪府南河内農と緑の総合事務所 助言F0254	泉州測地株式会社	H22.11.19 H23.3.10
大阪府	神戸市一部	道路管理	基準点測量	2級	1点	兵庫県神戸市 助言F0338	株式会社コーワ測量設計	H22.11.22 H23.1.31
大阪府	枚方市全域	道路管理	既成図数値化 修正測量 修正測量	500 500 2500	4.08km ² 4.08km ² 61km ²	大阪府枚方市 助言F0041	国際航業株式会社	H23.5.23 H24.3.16
大阪府	羽曳野市一部	その他	基準点測量	4級	39点	大阪府住宅まちづくり部住宅経営室 助言F0086	株式会社共栄テック	H23.5.31 H24.3.16
大阪府	東大阪市一部	その他	基準点測量	4級	19点	大阪府 助言F0093	梶谷登記測量事務所	H23.5.31 H24.3.16
大阪府	大阪市一部	道路管理	基準点測量 基準点測量	3級 4級	1点 53点	大阪府大阪市 助言F0044	大阪市建設局	H23.6.8 H24.3.31
大阪府	大阪市一部	道路管理	基準点測量 基準点測量	3級 4級	15点 32点	大阪府大阪市 助言F0056	和泉測量設計株式会社	H23.6.24 H24.3.30
大阪府	大阪市一部	道路管理	基準点測量 基準点測量	3級 4級	6点 30点	大阪府大阪市 助言F0058	ジオテクニカル株式会社	H23.6.24 H24.3.30
大阪府	大阪市一部	道路管理	基準点測量 基準点測量	3級 4級	6点 28点	大阪府大阪市 助言F0059	有限会社ラインエンジニアリング	H23.6.24 H24.2.29
大阪府	大阪市一部	道路管理	基準点測量 基準点測量	3級 4級	9点 7点	大阪府大阪市 助言F0060	有限会社中央測量	H23.6.24 H24.2.29
大阪府	大阪市一部	道路管理	基準点測量 基準点測量	3級 4級	10点 23点	大阪府大阪市 助言F0061	南大阪コンサルタント株式会社	H23.6.24 H24.2.29
大阪府	大阪市一部	道路管理	基準点測量 基準点測量	3級 4級	9点 28点	大阪府大阪市 助言F0062	林測量技術コンサルタント株式会社	H23.6.24 H24.2.29
大阪府	大阪市一部	道路管理	基準点測量 基準点測量	3級 4級	4点 31点	大阪府大阪市 助言F0063	株式会社GIS関西	H23.6.24 H24.2.29
大阪府	大東市一部	基準点管理	基準点測量	3級	1点	大阪府大東市 助言F0159	有限会社山岡総合事務所	H23.7.15 H24.3.30
大阪府	高槻市一部	土地区画整理	基準点測量 基準点測量 その他 その他	3級 4級 500 1000	3点 32点 0.09km ² 0.09km ²	高槻市JR高槻駅北東土地区画整理組合 助言F0087	大成建設株式会社	H23.7.25 H24.3.31
大阪府	泉大津市一部	地籍調査	基準点測量	4級	30点	大阪府鳳土木事務所 助言F0112	城南測量設計株式会社	H23.9.1 H23.12.15
大阪府	堺市一部	都市計画	修正測量 修正測量 修正測量	500 1000 2500	4.8km ² 4.8km ² 4.8km ²	大阪府堺市 助言F0144	アジア航測株式会社	H23.9.13 H24.3.30
大阪府	門真市一部	土地区画整理	基準点測量	3級	7点	大阪府門真市 助言F0134	東亜建測株式会社	H23.9.20 H23.10.30
大阪府	柏原市全域	固定資産	数値撮影(デジタル) 数値図化(同時調整含む)	地上画素寸法 16cm 2500	25.39km ² 25.39km ²	大阪府柏原市 助言F0153	株式会社パスコ	H23.9.21 H24.3.26

近畿地方

都道府県名	測量地域	測量目的	測量種別	縮尺・等級	事業量	測量計画機関(助言番号)	測量作業機関	実施時期
大阪府	茨木市一部	都市計画	修正測量 地図編集 地図編集	2500 10000 20000	3.58km ² 76.52km ² 76.52km ²	大阪府茨木市 助言F0168	株式会社パスコ	H23.9.30 H24.3.16
大阪府	大阪市一部	道路管理	基準点測量 基準点測量	3級 4級	30点 410点	大阪府大阪市 助言F0160	近畿実測株式会社	H23.10.3 H24.3.30
大阪府	大阪市一部	道路計画	基準点測量	4級	71点	大阪府大阪市 助言F0166	大阪市	H23.10.3 H24.3.31
大阪府	吹田市一部	地籍調査	基準点測量	4級	170点	大阪府吹田市 助言F0220	株式会社ジャボックス	H23.10.3 H24.3.30
大阪府	大阪狭山市全域	固定資産	数値撮影(デジタル) 数値図化(同時調整含む) 写真地図作成(デジタルオルソ)	地上画素寸法 10cm 252モデル 1000	11.86km ² 11.86km ² 11.86km ²	大阪府大阪狭山市 助言F0170	株式会社ウエスコ	H23.10.4 H24.3.30
大阪府	羽曳野市一部	文化財調査	基準点測量	3級	9点	宮内庁書陵部 助言F0171	東亜建測株式会社	H23.10.4 H24.2.29
大阪府	大東市一部	その他	基準点測量	3級	1点	大阪府大東市 助言F0368	山岡登記事務所	H23.10.11 H24.3.30
大阪府	堺市全域	道路管理	修正測量 既成図数値	500 500	35km 35km	大阪府堺市 助言F0193	国際航業株式会社	H23.10.12 H24.3.31
大阪府	大阪市一部	道路管理	基準点測量 基準点測量	3級 4級	38点 123点	大阪府大阪市 助言F0181	株式会社システムサーベイ	H23.10.14 H24.3.30
大阪府	大阪市一部	道路管理	基準点測量 基準点測量	3級 4級	36点 219点	大阪府大阪市 助言F0184	ジオテクニカル株式会社	H23.10.14 H24.3.30
大阪府	大阪市一部	道路管理	基準点測量 基準点測量	3級 4級	12点 85点	大阪府大阪市 助言F0185	株式会社オーエス	H23.10.14 H24.3.30
大阪府	大阪市一部	道路管理	基準点測量 基準点測量	3級 4級	20点 219点	大阪府大阪市 助言F0186	株式会社ランド	H23.10.14 H24.3.30
大阪府	大阪市一部	道路管理	基準点測量 基準点測量	3級 4級	16点 164点	大阪府大阪市 助言F0187	株式会社オーエス	H23.10.14 H24.3.30
大阪府	大阪市一部	道路管理	基準点測量 基準点測量	3級 4級	24点 316点	大阪府大阪市 助言F0188	株式会社南紀航測センター	H23.10.14 H24.3.30
大阪府	堺市全域	総合計画	数値撮影(デジタル) 写真地図作成(デジタルオルソ)	地上画素寸法 12cm 1000	149.99km ² 149.99km ²	大阪府堺市 助言F0162	国際航業株式会社	H23.10.17 H24.3.31
大阪府	枚方市一部	その他	基準点測量	3級	1点	大阪府 助言F0173	山人測量有限会社	H23.10.17 H24.3.21
大阪府	茨木市一部	総合計画	修正測量 修正測量 地形図等成果の座標補正	500 500 500	27.26km ² 23.4km ² 7.9km ²	大阪府茨木市 助言F0194	株式会社パスコ	H23.10.17 H24.3.23
大阪府	池田市一部	地籍調査	基準点測量 基準点測量	1級 4級	1点 70点	大阪府池田土木事務所 助言F0363	株式会社大和測量設計事務所	H23.10.21 H24.3.15
大阪府	和泉市一部	地籍調査	基準点測量 基準点測量	1級 3級	1点 7点	大阪府鳳土木事務所 助言F0201	株式会社興亜設計測量	H23.10.24 H24.2.29
大阪府	守口市一部大阪市一部	河川管理	基準点測量 基準点測量	2級 3級	2点 8点	近畿地方整備局淀川河川事務所 助言F0204	株式会社アスコ	H23.10.24 H24.3.16
大阪府	摂津市一部	その他	横断測量		90点			
大阪府	西淀川一部	河川管理	基準点測量 その他	4級 250	41点 0.06km ²	大阪府西大阪治水事務所 助言F0260	株式会社岡田測量設計	H23.10.25 H24.1.31
大阪府	吹田市一部	固定資産	数値撮影(デジタル) 数値図化(同時調整含む) 写真地図作成(デジタルオルソ)	地上画素寸法 9.6cm 1000 1000	36.11km ² 36.11km ² 36.11km ²	大阪府吹田市 助言F0264	朝日航洋株式会社	H23.11.7 H24.3.31
大阪府	富田林市一部	総合計画	修正測量	1000	39.66km ²	大阪府富田林市 助言F0227	国際航業株式会社	H23.11.9 H24.3.16
大阪府	大東市全域	固定資産	数値撮影(デジタル) 数値図化(同時調整含む) 写真地図作成(デジタルオルソ)	地上画素寸法 11cm 1000 1000	18.27km ² 18.27km ² 18.27km ²	大阪府大東市 助言F0231	株式会社パスコ	H23.11.11 H24.3.16
大阪府	貝塚市全域	固定資産	数値撮影(デジタル) 数値図化(同時調整含む) 数値撮影(デジタル) 数値図化(同時調整含む) 写真地図作成(デジタルオルソ)	地上画素寸法 10cm 500 地上画素寸法 16cm 1000 1000	23.16km ² 23.16km ² 20.8km ² 20.8km ² 43.96km ²	大阪府貝塚市 助言F0294	朝日航洋株式会社	H23.11.15 H24.3.19
大阪府	大阪市一部	地籍調査	基準点測量 基準点測量	4級 3級	10点 4点	大阪府大阪市 助言F0221	株式会社北斗エンジニアリング	H23.11.16 H24.3.30
大阪府	富田林市全域	総合計画	カラー撮影(フィルム) 空中三角測量 写真地図作成(デジタルオルソ)	8000 8000 1000	39.66km ² 39.66km ² 39.66km ²	大阪府富田林市 助言F0247	株式会社南紀航測センター	H23.11.21 H24.3.23
大阪府	島本町全域	固定資産	数値撮影(デジタル) 数値図化(同時調整含む) 写真地図作成(デジタルオルソ)	地上画素寸法 5.5cm 500 500	16.78km ² 16.78km ² 16.78km ²	大阪府島本町 助言F0254	株式会社パスコ	H23.11.25 H24.3.31

近畿地方

都道府県名	測量地域	測量目的	測量種別	縮尺・等級	事業量	測量計画機関(助言番号)	測量作業機関	実施時期
大阪府	泉佐野市全域	固定資産	数値撮影(デジタル) 数値図化(同時調整含む) 写真地図作成(デジタルオルソ)	地上画素寸法 16cm 1000 1000	55.03km ² 55.03km ² 55.03km ²	大阪府泉佐野市 助言F0240	朝日航洋株式会社	H23.12.1 H24.3.30
大阪府	泉南市全域	固定資産	数値撮影(デジタル) 数値図化(同時調整含む) 写真地図作成(デジタルオルソ)	地上画素寸法 16cm 1000 1000	48.48km ² 48.48km ² 48.48km ²	大阪府泉南市 助言F0241	朝日航洋株式会社	H23.12.1 H24.3.31
大阪府	河内長野市全域	固定資産	モノクロ撮影(フィルム) 空中三角測量 空中三角測量 モノクロ撮影(フィルム)	5000 同時調整 同時調整 10000	41.1km ² 41.1km ² 68.5km ² 68.5km ²	大阪府河内長野市 助言F0252	国際航業株式会社	H23.12.1 H24.3.31
大阪府	熊取町全域	固定資産	数値撮影(デジタル) 数値図化(同時調整含む) 写真地図作成(デジタルオルソ)	地上画素寸法 16cm 1000 1000	17.23km ² 17.23km ² 17.23km ²	大阪府熊取町 助言F0253	朝日航洋株式会社	H23.12.1 H24.3.30
大阪府	岸和田市全域	固定資産	数値撮影(デジタル) 数値図化(同時調整含む) 写真地図作成(デジタルオルソ)	地上画素寸法 10cm 1000 1000	72.24km ² 72.24km ² 72.24km ²	大阪府岸和田市 助言F0273	朝日航洋株式会社	H23.12.1 H24.3.31
大阪府	枚方市一部	地籍調査	基準点測量 基準点測量	3級 4級	24点 491点	法務省大阪法務局 助言F0326	梶谷登記測量事務所	H23.12.1 H24.2.1
大阪府	高槻市全域	固定資産	数値撮影(デジタル) 数値図化(同時調整含む) 写真地図作成(デジタルオルソ)	5000 500 500	105.3km ² 105.3km ² 68.9km ²	大阪府高槻市 助言F0256	株式会社エイテック	H23.12.5 H24.3.30
大阪府	茨木市全域	固定資産	数値撮影(デジタル) 数値図化(同時調整含む) 写真地図作成(デジタルオルソ)	地上画素寸法 5.5cm 1000 地上画素寸法 8cm	76.52km ² 76.52km ² 76.52km ²	大阪府茨木市 助言F0268	株式会社パスコ	H23.12.9 H24.2.29
大阪府	高槻市一部	道路管理	基準点測量	3級	3点	大阪府高槻市 助言F0266	株式会社ヒューマンテクノクリエイト	H23.12.14 H23.12.21
大阪府	枚方市一部	固定資産	数値撮影(デジタル) 数値図化(同時調整含む) 写真地図作成(デジタルオルソ)	地上画素寸法 12cm 1000 1000	65.08km ² 65.08km ² 65.08km ²	大阪府枚方市 助言F0292	朝日航洋株式会社	H23.12.15 H24.3.31
大阪府	藤井寺市一部	道路管理	修正測量 現地測量(数値地形図作成) その他	500 500 500(MMS計測)	2.17km 2.17km 2.17km	大阪府藤井寺市 助言F0279	株式会社パスコ	H23.12.16 H24.3.26
大阪府	豊中市一部	道路管理	修正測量 現地測量(数値地形図作成) その他	500 500 MSS計測	0.025km ² 0.025km ² 0.025km ²	大阪府豊中市 助言F0297	株式会社パスコ	H23.12.21 H24.3.15
大阪府	豊中市一部	地籍調査	基準点測量	3級	197点	大阪府豊中市 助言F0316	株式会社京都インクス	H23.12.21 H24.3.31
大阪府	豊中市全域	固定資産	数値撮影(デジタル) 数値図化(同時調整含む) 写真地図作成(デジタルオルソ)	地上画素寸法 6cm 1000 500	36.6km ² 36.6km ² 36.6km ²	大阪府豊中市 助言F0302	国際航業株式会社	H23.12.22 H24.3.15
大阪府	田尻町一部	固定資産	数値撮影(デジタル) 数値図化(同時調整含む) 写真地図作成(デジタルオルソ)	地上画素寸法 10cm 1000 1000	2.3km ² 2.3km ² 2.3km ²	大阪府田尻町 助言F0298	国際航業株式会社	H23.12.26 H24.3.31
大阪府	寝屋川市全域	固定資産	カラー撮影(フィルム)	5000	24.73km ²	大阪府寝屋川市 助言F0274	国際航業株式会社	H23.12.28 H24.3.31
大阪府	茨木市一部大阪府一部	道路管理	修正測量	500	13.3km	近畿地方整備局大阪国道事務所 助言F0347	株式会社パスコ	H23.12.28 H24.3.10
大阪府	島本町一部高槻市一部							
大阪府	寝屋川市一部枚方市一部							
大阪府	柏原市一部							

近畿地方

都道府県名	測量地域	測量目的	測量種別	縮尺・等級	事業量	測量計画機関(助言番号)	測量作業機関	実施時期
大阪府	摂津市全域	固定資産	数値撮影(デジタル) 数値図化(同時調整含む) 写真地図作成(デジタルオルソ)	地上画素寸法 6cm 500 500	14.88km ² 14.88km ² 14.88km ²	大阪府摂津市 助言F0293	カンゼ航測株式会社	H23.12.29 H24.3.31
大阪府	守口市全域	固定資産	数値撮影(デジタル) 数値図化(同時調整含む) 写真地図作成(デジタルオルソ)	地上画素寸法 10cm 500 500	12.73km ² 12.73km ² 12.73km ²	大阪府守口市 助言F0287	株式会社かんこう	H23.12.30 H24.3.31
大阪府	大阪市全域	総合計画	数値撮影(デジタル) 数値図化(同時調整含む) 写真地図作成(デジタルオルソ)	地上画素寸法 15cm 2500 2500	222.4km ² 222.4km ² 222.4km ²	大阪府大阪市 助言F0309	写測エンジニアリング株式会社	H24.1.1 H24.3.30
大阪府	大阪市全域	総合計画	修正測量	500・2500(ハイブリッドデータ)	222.43km ²	大阪府大阪市 助言F0310	株式会社パスコ	H24.1.1 H24.1.10
大阪府	柏原市一部	道路管理	修正測量	500	1.07km	大阪府柏原市 助言F0322	株式会社パスコ	H24.1.10 H24.3.26
大阪府	高石市一部	地籍調査	基準点測量	4級	12点	大阪府鳳土木事務所 助言F0352	イズエン株式会社	H24.1.12 H24.3.15
大阪府	堺市一部	河川管理	基準点測量	3級	11点	大阪府富田林土木事務所 助言F0005	ヒライシテクノ	H24.1.13 H24.5.31
大阪府	島本町一部	地盤変動調査	水準測量	2級	12.4km	大阪府島本町 助言F0340	国際航業株式会社	H24.1.18 H24.3.31
大阪府	茨木市一部	土地区画整理	基準点測量	3級	5点	タマホーム株式会社 助言F0001	有限会社ゆたか測量設計	H24.1.20 H24.4.28
大阪府	門真市一部	土地区画整理	基準点測量	3級	7点	大阪府門真市 助言F0317	日本測地設計株式会社	H24.1.20 H24.2.29
大阪府	豊中市全域	総合計画	修正測量 地図編集 地図編集	500 2500 10000	0.28km ² 0.28km ² 0.28km ²	大阪府豊中市 助言F0353	株式会社パスコ	H24.1.24 H24.3.31
大阪府	豊中市一部	基準点管理	基準点測量 基準点測量	3級 4級	4点 108点	大阪府豊中市 助言F0360	株式会社パスコ	H24.1.27 H24.3.15
大阪府	大東市一部	その他	基準点測量	4級	1点	大阪府大東市 助言F0404	有限会社富田測量設計	H24.2.2 H24.9.30
大阪府	松原市一部	固定資産	数値撮影(デジタル) 数値図化(同時調整含む) 写真地図作成(デジタルオルソ)	地上画素寸法 12.9cm 地上画素寸法 地上画素寸法 16cm	16.67km ² 16.67km ² 16.67km ²	大阪府松原市 助言F0366	株式会社パスコ	H24.2.15 H24.2.28
大阪府	八尾市一部	基準点管理	基準点測量 基準点測量	3級 4級	15点 9点	大阪府八尾市 助言F0385	株式会社イシヤマエンジニアリング	H24.2.15 H24.3.23
大阪府	泉佐野市一部	基準点管理	基準点測量	3級	1点	大阪府泉佐野市 助言F0386	泉州測地株式会社	H24.3.9 H24.3.21
大阪府	箕面市一部	総合計画	数値図化	500	1km	大阪府池田土木事務所 助言F0393	株式会社パスコ	H24.3.13 H24.3.31
大阪府	吹田市一部	道路管理	修正測量 修正測量	500 1000	4.8km 4.8km	大阪府吹田市 助言F0397	株式会社パスコ	H24.3.16 H24.3.31
大阪府	河内長野市一部	総合計画	基準点測量	4級	20点	都市再生機構西日本支社 助言F0013	原測量設計株式会社	H24.5.21 H24.10.31
大阪府	柏原市一部	道路管理	基準点測量	3級	2点	大阪府柏原市 助言F0063	株式会社ホクセイ	H24.6.1 H24.7.31
大阪府	大阪市一部	道路管理	復旧測量(基準点) 基準点測量	3級 4級	3点 32点	大阪府大阪市 助言F0039	有限会社丸山測量事務所	H24.6.11 H24.7.31
大阪府	大阪市一部	道路管理	復旧測量(基準点) 基準点測量	3級 4級	3点 26点	大阪府大阪市 助言F0040	株式会社淀川アクテス	H24.6.11 H24.7.31
大阪府	大阪市一部	道路管理	復旧測量(基準点) 基準点測量	3級 4級	4点 28点	大阪府大阪市 助言F0041	写測エンジニアリング株式会社	H24.6.11 H24.7.31
大阪府	大阪市一部	道路管理	復旧測量(基準点) 基準点測量	3級 4級	6点 22点	大阪府大阪市 助言F0042	株式会社岡田測量設計	H24.6.11 H24.7.31
大阪府	大阪市一部	道路管理	復旧測量(基準点) 基準点測量	3級 4級	2点 24点	大阪府大阪市 助言F0043	第一測量設計株式会社	H24.6.11 H24.7.31
大阪府	大阪市一部	道路管理	復旧測量(基準点) 基準点測量	3級 4級	3点 22点	大阪府大阪市 助言F0044	写測エンジニアリング株式会社	H24.6.11 H24.7.31
大阪府	大阪市一部	道路管理	復旧測量(基準点) 基準点測量	3級 4級	2点 26点	大阪府大阪市 助言F0045	野嶋測量設計株式会社	H24.6.18 H24.7.31
大阪府	門真市一部	土地区画整理	基準点測量	4級	35点	門真市石原東・大倉西土地区画整理事業組合 助言F0054	株式会社テン設計	H24.7.1 H24.8.31
大阪府	茨木市一部	道路計画	基準点測量	3級	6点	大阪府安威川ダム建設事務所 助言F0071	株式会社富士開発コンサルタント	H24.7.2 H24.7.13
大阪府	貝塚市一部	道路計画	基準点測量 基準点測量	3級 4級	2点 5点	大阪府貝塚市 助言F0055	株式会社日建設計シビル	H24.7.10 H24.12.31
大阪府	茨木市一部	土地区画整理	基準点測量	2級	6点	都市再生機構西日本支社 助言F0057	南大阪コンサルタント株式会社	H24.7.10 H24.8.31
大阪府	八尾市一部	基準点管理	復旧測量(基準点) 復旧測量(基準点) 復旧測量(基準点)	2級 3級 4級	5点 32点 39点	大阪府八尾市 助言F0143	株式会社ノア技術コンサルタント	H24.7.10 H24.10.31

近畿地方

都道府県名	測量地域	測量目的	測量種別	縮尺・等級	事業量	測量計画機関(助言番号)	測量作業機関	実施時期
大阪府	富田林市一部	その他	基準点測量 基準点測量 修正測量 修正測量	2級 3級 500 2500	2点 2点 0.029km ² 0.029km ²	大阪府富田林市 助言F0110	株式会社富田林測量設計事務所	H24.7.11 H24.11.30
大阪府	門真市一部	土地区画整理	基準点測量	4級	16点	門真市小路中第1土地区画整理組合 助言F0060	日本測地設計株式会社	H24.7.20 H24.8.31
大阪府	堺市一部	土地区画整理	基準点測量	4級	12点	大阪府堺市 助言F0083	南海カツマ株式会社	H24.7.20 H24.9.30
大阪府	貝塚市一部	基準点管理	基準点測量	3級	1点	大阪府貝塚市 助言F0099	株式会社プロジェクト・パル	H24.8.20 H24.12.31
大阪府	和泉市一部	基準点管理	基準点測量	3級	1点	大阪府和泉市 助言F0107	株式会社北斗エンジニアリング	H24.8.20 H24.10.30
大阪府	守口市一部枚方市一部	道路計画	基準点測量	4級	15点	大阪府枚方土木事務所 助言F0105	北摂企画測量有限公司	H24.8.24 H24.11.30
大阪府	堺市一部	総合計画	基準点測量	4級	67点	都市再生機構西日本支社 助言F0101	株式会社吹上技研コンサルタント	H24.8.27 H24.12.31
大阪府	豊中市一部	地籍調査	その他	地籍図根多角測量	0.27km ²	大阪府豊中市 助言F0129	株式会社北斗エンジニアリング	H24.8.31 H25.3.22
大阪府	豊中市一部	地籍調査	基準点測量	4級	138点	大阪府豊中市 助言F0136	株式会社京都イングス	H24.9.7 H25.1.31
大阪府	寝屋川市一部四條畷市一部	その他	基準点測量	4級	91点	大阪府枚方土木事務所 助言F0198	テクノサポート株式会社	H24.9.19 H25.2.28
大阪府	大阪市一部	港湾計画	基準点測量 基準点測量	1級 2級	16点 18点	大阪府大阪市 助言F0114	大阪府大阪市	H24.10.1 H25.3.31
大阪府	大阪狭山市全域	固定資産	写真地図作成(デジタルオルソ) 数値撮影(デジタル) 同時調整	1000 地上画素寸法 10cm 1000	11.86km ² 11.86km ² 11.86km ²	大阪府大阪狭山市 助言F0164	株式会社ウエスコ	H24.10.2 H25.3.29
大阪府	茨木市一部	道路計画	基準点測量 基準点測量 基準点測量	4級 2級 3級	33点 1点 1点	大阪府安威川ダム建設事務所 助言F0161	平和測量設計株式会社	H24.10.10 H25.1.31
大阪府	茨木市一部	ダム計画	基準点測量	3級	12点	大阪府安威川ダム建設事務所 助言F0220	株式会社富士開発コンサルタント	H24.10.17 H25.1.31
大阪府	池田市全域	都市計画	写真地図作成(デジタルオルソ) 数値撮影(デジタル) 同時調整	1000 地上画素寸法 10cm 1000	22.11km ² 22.11km ² 22.11km ²	大阪府池田市 助言F0210	国際航業株式会社	H24.11.2 H25.1.15
大阪府	泉大津市一部	道路計画	復旧測量(基準点) 復旧測量(基準点)	4級 3級	1点 6点	大阪府泉大津市 助言F0362	朝日航洋株式会社	H24.11.15 H25.2.28
大阪府	四條畷市全域	総合計画	数値撮影(デジタル) 同時調整	地上画素寸法 9.6cm 1000	18.74km ² 18.74km ²	大阪府四條畷市 助言F0266	アジア航測株式会社	H24.11.27 H25.3.31
大阪府	貝塚市一部	その他	基準点測量	2級	1点	大阪府貝塚市 助言F0269	阪南エンジニアリング株式会社	H24.12.3 H25.2.25
大阪府	茨木市全域	固定資産	数値撮影(デジタル) 同時調整 写真地図作成(デジタルオルソ)	地上画素寸法 11cm 1000 1000	76.52km ² 76.52km ² 76.52km ²	大阪府茨木市 助言F0290	株式会社パスコ	H24.12.10 H25.2.28
大阪府	富田林市一部	その他	基準点測量	3級	8点	国土交通省土地・建設産業局 地籍整備課 助言F0333	和泉測量設計株式会社 南大阪コンサルタント株式会社	H24.12.18 H25.2.15
大阪府	河内長野市一部	地籍調査	基準点測量	4級	18点	大阪府富田林土木事務所 助言F0368	ジオテクニカル株式会社	H24.12.19 H25.2.28
大阪府	羽曳野市全域	都市計画	数値撮影(デジタル) 同時調整 写真地図作成(デジタルオルソ)	地上画素寸法 8cm 1000 1000	26.44km ² 26.44km ² 26.44km ²	大阪府羽曳野市 助言F0291	国際航業株式会社	H24.12.28 H25.2.15
兵庫県	西宮市一部	その他	基準点測量	2級	4点	近畿地方整備局兵庫国道事務所	株式会社ダイワ技研	H14.9.10 H14.10.31
兵庫県	西宮市一部	道路計画	基準点測量	3級	4点	近畿地方整備局兵庫国道事務所	株式会社ダイワ技研	H14.9.10 H14.10.31
兵庫県	社町一部	土地改良	基準点測量	3級	1点	兵庫県北播磨県民局 助言F0477	株式会社加東測量	H15.3.26 H15.3.27
兵庫県	洲本市一部	道路計画	基準点測量	3級	3点	兵庫県淡路県民局 助言F0196	株式会社アキツ地建コンサルタント	H15.10.27 H16.3.25
兵庫県	山崎町全域	都市計画	カラー撮影(フィルム) 修正測量 修正測量	8000 2500 1000	178.9km ² 178.9km ² 32.9km ²	兵庫県宍粟市 助言F0198	国際航業株式会社	H16.10.25 H17.3.31
兵庫県	芦屋市一部	都市計画	基準点測量 基準点測量	3級 4級	6点 16点	兵庫県住宅供給公社 助言F0402	森村測量設計株式会社	H17.1.24 H17.3.31
兵庫県	尼崎市一部	道路管理	その他 座標変換 座標変換	3級 3級	7点 3点 5点	近畿地方整備局兵庫国道事務所 助言F0333	近畿測量株式会社	H18.11.18 H19.2.28
兵庫県	神戸市一部	その他	基準点測量 基準点測量 基準点測量	3級 2級 3級	1点 1点 1点	近畿地方整備局兵庫国道事務所 助言F0476	近畿測量株式会社	H19.2.1 H19.3.18
兵庫県	神戸市一部	道路計画	基準点測量	2級	1点	近畿地方整備局兵庫国道事務所 助言F0008	株式会社足立測量設計事務所	H19.3.30 H19.4.30
兵庫県	神戸市一部	道路管理	基準点測量 数値図化	3級 500	1点 1.1km ²	兵庫県神戸市 助言F0379	株式会社シンワ	H21.2.10 H21.3.25
兵庫県	神戸市一部	道路管理	基準点測量	3級	1点	兵庫県神戸市 助言F0390	株式会社六甲測建	H21.2.19 H21.3.31
兵庫県	神戸市一部	総合計画	基準点測量	3級	1点	兵庫県神戸市 助言F0024	株式会社ジャパックス	H21.5.7 H21.5.31
兵庫県	神戸市一部	その他	基準点測量	3級	1点	兵庫県神戸市 助言F0034	有限会社イースト	H21.5.25 H21.6.30

近畿地方

都道府県名	測量地域	測量目的	測量種別	縮尺・等級	事業量	測量計画機関(助言番号)	測量作業機関	実施時期
兵庫県	神戸市一部	基準点管理	基準点測量	3級	2点	兵庫県神戸市助言F0417	扇コンサルタンツ株式会社	H21.12.15 H22.5.31
兵庫県	神戸市一部	総合計画	基準点測量	3級	2点	兵庫県神戸市助言F0463	株式会社ジャパックス	H22.2.18 H22.3.31
兵庫県	神戸市一部	基準点管理	基準点測量	3級	3点	兵庫県神戸市助言F0047	株式会社シンワ	H22.6.8 H22.7.31
兵庫県	多可町一部	その他	基準点測量 基準点測量 基準点測量 現地測量(数値地形図作成)	2級 3級 4級 500	3点 5点 17点 0.1km ²	兵庫県多可町助言F0313	株式会社台地企画	H22.11.1 H23.3.25
兵庫県	神戸市一部	都市計画	基準点測量	3級	1点	兵庫県神戸市助言F0360	株式会社六甲測建	H22.11.24 H23.2.28
兵庫県	神戸市一部	基準点管理	基準点測量	3級	1点	兵庫県神戸市助言F0363	株式会社六甲測建	H22.11.24 H23.1.31
兵庫県	篠山市一部	森林計画	地形図等成果の座標補正 修正測量	5000 5000	72.3km ² 72.3km ²	兵庫県助言F0287	写測エンジニアリング株式会社	H22.12.2 H23.3.31
兵庫県	神戸市一部	道路管理	基準点測量	3級	1点	兵庫県神戸市助言F0427	有限会社トライテック	H23.2.1 H23.3.31
兵庫県	神戸市一部	基準点管理	基準点測量	3級	2点	兵庫県神戸市助言F0428	竹田登記測量事務所	H23.2.1 H23.2.28
兵庫県	西脇市一部	その他	基準点測量	3級	1点	近畿地方整備局兵庫国道事務所助言F0059	株式会社シーエスエス技術開発	H23.2.25 H24.8.31
兵庫県	神戸市一部	都市計画	基準点測量	3級	1点	兵庫県神戸市助言F0467	トキ工業有限会社	H23.3.1 H23.4.30
兵庫県	神戸市一部	都市計画	基準点測量	3級	1点	兵庫県神戸市助言F0468	トキ工業有限会社	H23.3.1 H23.4.30
兵庫県	神戸市一部	基準点管理	基準点測量	3級	1点	兵庫県神戸市助言F0012	有限会社アクシス測量設計	H23.4.1 H23.6.30
兵庫県	三木市一部	土地区画整理	基準点測量 その他	4級 出来形確認図500	35点 0.2km ²	兵庫県三木市加佐土地区画整理組合助言F0055	株式会社八州	H23.4.18 H24.3.25
兵庫県	神戸市一部	土地区画整理	基準点測量 基準点測量 基準点測量 その他	2級 3級 4級 500	3点 5点 50点 0.12km ²	株式会社日建(旧施業者第一建設株式会社)助言F0052	株式会社朝日コンサル	H23.5.1 H24.6.30
兵庫県	たつの市一部	土地区画整理	基準点測量 基準点測量 その他	3級 4級 500	4点 18点 0.02km ²	たつの市堂本上岸農住組合助言F0214	株式会社八州	H23.5.10 H24.3.30
兵庫県	西宮市全域	道路管理	修正測量 修正測量	500 2500	7.3km ² 100.18km ²	兵庫県西宮市助言F0047	株式会社ジオテック関西	H23.5.20 H24.3.30
兵庫県	市川町全域	都市計画	数値図化 修正測量	2500 2500	50.9km ² 31.8km ²	兵庫県市川町助言F0048	アジア航測株式会社	H23.6.6 H24.3.23
兵庫県	高砂市一部	固定資産	数値撮影(デジタル)	地上画素寸法11cm	34.4km ²	兵庫県高砂市助言F0057	株式会社パスコ	H23.6.22 H24.3.30
兵庫県	赤穂市一部	都市計画	既成図数値化 地形図等成果の座標補正 修正測量 修正測量 既成図数値化 地形図等成果の座標補正	1000 1000 1000 2500 2500 2500	2.4km ² 2.4km ² 3.7km ² 88.4km ² 61.2km ² 61.2km ²	兵庫県赤穂市助言F0066	株式会社パスコ	H23.6.28 H24.3.23
兵庫県	稲美町一部	都市計画	修正測量	2500	8.3km ²	兵庫県稲美町助言F0072	株式会社かんこう	H23.6.28 H24.3.31
兵庫県	豊岡市全域	総合計画	数値撮影(デジタル) 写真地図作成(デジタルオルソ) 数値図化 数値図化 修正測量	地上画素寸法8cm 1000 500 2500 2500	697.7km ² 697.7km ² 1800km ² 27km ² 27km ² 285.9km ²	兵庫県豊岡市助言F0079	株式会社パスコ	H23.6.29 H24.9.30
兵庫県	神戸市一部	基準点管理	基準点測量	3級	1点	兵庫県神戸市助言F0082	株式会社シンワ	H23.7.1 H23.9.30
兵庫県	神戸市一部	基準点管理	基準点測量	3級	1点	兵庫県神戸市助言F0084	栄和測量設計株式会社	H23.7.1 H23.8.31
兵庫県	神戸市一部	基準点管理	基準点測量	3級	1点	兵庫県神戸市助言F0085	栄和測量設計株式会社	H23.7.1 H23.8.31
兵庫県	三田市全域	都市計画	数値撮影(デジタル) 数値図化(同時調整含む) 写真地図作成(デジタルオルソ) 修正測量 地形図等成果の座標補正 既成図数値化	地上画素寸法18cm 2500 2500 2500 その他 その他	210.22km ² 210.22km ² 210.22km ² 210.22km ² 625km ² 625km ²	兵庫県三田市助言F0089	アジア航測株式会社	H23.7.14 H24.3.30
兵庫県	洲本市全域	道路管理	既成図数値化 地形図等成果の座標補正 修正測量 修正測量	1000 1000 1000(道路骨格) 2500(道路骨格以外)	366.4km ² 366.4km ² 24.6km ² 182.5km ²	兵庫県洲本市助言F0312	写測エンジニアリング株式会社	H23.7.21 H24.3.26

近畿地方

都道府県名	測量地域	測量目的	測量種別	縮尺・等級	事業量	測量計画機関(助言番号)	測量作業機関	実施時期
兵庫県	西宮市一部	その他	基準点測量 基準点測量 地形図等成 果の座標補 正	3級 3級(改測) 境界点	5点 2点 3150点	兵庫県西宮市 助言F0092	株式会社ジオテクノ関西	H23.7.25 H24.3.30
兵庫県	三田市一部	地籍調査	基準点測量	4級	188点	兵庫県三田市 助言F0132	株式会社八州	H23.7.28 H24.3.16
兵庫県	姫路市一部	総合計画	数値撮影(デ ジタル) 数値図化(同 時調整含む) 写真地図作 成(デジタル オルソ) 修正測量 修正測量	地上画素寸法 11cm 1000 1000 1000 2500	151km ² 151km ² 151km ² 16.9km ² 43.4km ²	兵庫県姫路市 助言F0100	株式会社パスコ	H23.7.29 H24.3.19
兵庫県	姫路市一部	総合計画	修正測量 修正測量	1000 2500	31.7km ² 58.9km ²	兵庫県姫路市 助言F0101	株式会社かんこう	H23.7.29 H24.3.19
兵庫県	西宮市一部	地籍調査	基準点測量	4級	52点	兵庫県西宮市 助言F0096	株式会社ジオテクノ関西	H23.8.1 H23.9.30
兵庫県	伊丹市全域	都市計画	数値撮影(デ ジタル) 数値図化(同 時調整含む) 修正測量 写真地図作 成(デジタル オルソ)	地上画素寸法 18cm 2500 2500 1000	21.44km ² 21.44km ² 21.44km ² 21.44km ²	兵庫県伊丹市 助言F0149	写測エンジニアリング株 式会社	H23.8.12 H24.3.31
兵庫県	尼崎市一部	河川計画	数値撮影(デ ジタル)	12500	11km ²	兵庫県阪神南県民局 助言F0120	株式会社エイテック	H23.8.23 H23.11.30
兵庫県	相生市一部姫路市一部	道路管理	数値撮影(デ ジタル) 数値図化(同 時調整含む) 数値図化 水準測量	地上画素寸法 5.5cm 500 500 簡級	0.22km ² 0.22km ² 0.22km ² 9km	近畿地方整備局姫路河川国道 事務所 助言F0123	株式会社パスコ	H23.8.25 H24.1.28
兵庫県	宝塚市一部	環境調査	数値撮影(デ ジタル) 数値図化(同 時調整含む)	地上画素寸法 12cm 7コース	92km ² 92km ²	近畿地方整備局六甲砂防事務 所 助言F0141	アジア航測株式会社	H23.8.25 H24.2.29
兵庫県	神戸市一部							
兵庫県	芦屋市一部							
兵庫県	西宮市一部							
兵庫県	神戸市一部	道路計画	基準点測量	1級	1点	兵庫県神戸市 助言F0135	佐野登記測量事務所	H23.9.1 H24.3.31
兵庫県	神戸市一部	基準点管 理	基準点測量	3級	1点	兵庫県神戸市 助言F0129	足立測量	H23.9.2 H23.11.30
兵庫県	朝来市全域	道路管理	数値撮影(デ ジタル) 既成図数値 化 数値図化 数値図化 写真地図作 成(デジタル オルソ)	地上画素寸法 12cm 1000 1000 2500 1000	402.98km ² 475.6km ² 18.33km ² 3.18km ² 402.98km ²	兵庫県朝来市 助言F0164	国際航業株式会社	H23.9.27 H24.3.31
兵庫県	神戸市全域	道路管理	既成図数値 化 地形図等成 果の座標補 正 数値図化 修正測量	1000 1000 1000 1000	1030km 75.8km ² 65km 15km	兵庫県神戸市 助言F0158	国際航業株式会社	H23.10.3 H24.3.20
兵庫県	香美町一部	その他	カラー撮影 (フィルム) 数値図化(同 時調整含む) 数値図化 写真地図作 成(デジタル オルソ)	10000 1000 1000 1000	0.22km ² 0.22km ² 0.22km ² 0.22km ²	兵庫県香美町 助言F0177	株式会社エイテック	H23.10.6 H24.1.31
兵庫県	稲美町一部	土地区画 整理	基準点測量	4級	16点	稲美町国安土地区画整理組合 助言F0174	株式会社武仲	H23.10.11 H24.3.30
兵庫県	たつの市全域	固定資産	数値撮影(デ ジタル) 数値図化(同 時調整含む) 写真地図作 成(デジタル オルソ)	地上画素寸法 11cm 1000 1000	210.93km ² 210.93km ² 210.93km ²	兵庫県たつの市 助言F0196	株式会社パスコ	H23.10.19 H24.3.25
兵庫県	芦屋市一部神戸市一部	砂防計画	航空レーザ測 量	1000	209km ²	近畿地方整備局六甲砂防事務 所 助言F0209	株式会社パスコ	H23.10.21 H24.2.29
兵庫県	宝塚市一部西宮市一部							
兵庫県	加東市全域	道路管理	地形図等成 果の座標補 正 既成図数値 化 既成図数値 化 修正測量	500、1000 500 1000 500、1000、2500	157.49km ² 371.88km ² 141.77km ² 157.49km ²	兵庫県加東市 助言F0208	国際航業株式会社	H23.10.26 H24.3.31

近畿地方

都道府県名	測量地域	測量目的	測量種別	縮尺・等級	事業量	測量計画機関(助言番号)	測量作業機関	実施時期
兵庫県	西宮市一部	総合計画	カラー撮影(フィルム) 数値図化(同時調整含む) 写真地図作成(デジタルオルソ)	5000 500 2500	100.18km ² 100.18km ² 100.18km ²	兵庫県西宮市 助言F0213	アジア航測株式会社	H23.10.31 H24.3.30
兵庫県	神戸市一部	その他	基準点測量	4級	311点	法務省神戸地方法務局 助言F0284	有限会社藤原調査測量事務所	H23.11.1 H24.2.28
兵庫県	淡路市一部	その他	基準点測量 基準点測量 基準点測量	2級 3級 4級	8点 16点 152点	兵庫県淡路市 助言F0228	阪神測建株式会社	H23.11.7 H24.3.26
兵庫県	洲本市一部	その他	基準点測量	3級	1点	近畿地方整備局兵庫国道事務所 助言F0238	株式会社兵庫コンサルタント	H23.11.15 H24.1.20
兵庫県	神戸市一部	その他	基準点測量	3級	1点	兵庫県神戸市 助言F0257	阪神測建株式会社	H23.11.22 H23.12.31
兵庫県	豊岡市一部	地盤変動調査	水準測量	1級	22.2km	兵庫県豊岡市 助言F0239	株式会社パスコ	H23.12.1 H24.3.23
兵庫県	神戸市一部	都市計画	基準点測量 基準点測量	2級 3級	1点 1点	兵庫県神戸市 助言F0259	トキ工業株式会社	H23.12.1 H24.1.20
兵庫県	三田市一部	地籍調査	基準点測量 基準点測量	2級 4級	1点 19点	兵庫県三田市 助言F0255	南海測量設計株式会社	H23.12.2 H24.3.10
兵庫県	尼崎市全域	固定資産	カラー撮影(フィルム) 数値図化(同時調整含む)	4000 500	49.8km ² 49.8km ²	兵庫県尼崎市 助言F0265	株式会社パスコ	H23.12.2 H24.3.31
兵庫県	たつの市一部	道路管理	修正測量 その他	1000 MMSデータ計測 500	0.83km ² 9.5km	兵庫県たつの市 助言F0276	株式会社パスコ	H23.12.13 H24.3.22
兵庫県	猪名川町一部	森林計画	地形図等成果の座標補正 修正測量	5000	45.4km ²	兵庫県 助言F0285	写測エンジニアリング株式会社	H23.12.14 H24.3.31
兵庫県	芦屋市全域	総合計画	数値撮影(デジタル) 数値図化(同時調整含む) 数値撮影(デジタル) 数値図化(同時調整含む) 写真地図作成(デジタルオルソ) 修正測量	地上画素寸法 5.5cm 500 地上画素寸法 8cm 1000 500 500・2500ハイブリッドデータ	8.8km ² 8.8km ² 9.7km ² 9.7km ² 18.5km ² 18.5km ²	兵庫県芦屋市 助言F0283	株式会社パスコ	H23.12.15 H24.3.31
兵庫県	宝塚市全域	固定資産	数値撮影(デジタル) 数値撮影(デジタル) 空中三角測量 空中三角測量	地上画素寸法 10cm 地上画素寸法 20cm	40km ² 60km ² 40km ² 60km ²	兵庫県宝塚市 助言F0277	朝日航洋株式会社	H23.12.20 H24.3.26
兵庫県	神戸市一部	基準点管理	基準点測量	3級	1点	兵庫県神戸市 助言F0311	株式会社メイケン	H23.12.22 H24.1.31
兵庫県	西宮市一部	地盤変動調査	水準測量	1級	56.2km	兵庫県西宮市 助言F0313	株式会社GEOソリューションズ	H23.12.22 H24.3.31
兵庫県	姫路市一部	道路管理	基準点測量 基準点測量	2級 3級	2点 10点	兵庫県姫路市 助言F0319	株式会社パスコ	H23.12.27 H24.3.19
兵庫県	芦屋市一部	都市計画	基準点測量	2級	2点	兵庫県芦屋市 助言F0296	アジア航測株式会社	H24.1.10 H24.1.30
兵庫県	神戸市一部	地籍調査	基準点測量	3級	1点	兵庫県神戸市 助言F0308	有限会社藤原調査測量事務所	H24.1.10 H24.3.31
兵庫県	神戸市一部	基準点管理	基準点測量	3級	1点	兵庫県神戸市 助言F0336	徳永測量設計株式会社	H24.1.10 H24.2.10
兵庫県	神戸市一部	基準点管理	基準点測量	2級	1点	兵庫県神戸市 助言F0324	株式会社六甲測建	H24.1.11 H24.3.25
兵庫県	尼崎市一部	総合計画	基準点測量	4級	47点	兵庫県尼崎市 助言F0334	勝和測量設計株式会社	H24.1.13 H24.3.30
兵庫県	加古川市一部高砂市一部	河川管理	修正測量	2500	24.9km ²	近畿地方整備局姫路河川国道事務所 助言F0354	株式会社日建技術コンサルタント	H24.1.14 H24.3.15
兵庫県	小野市一部三木市一部							
兵庫県	西脇市一部							
兵庫県	尼崎市一部	総合計画	基準点測量	4級	10点	兵庫県尼崎市 助言F0331	有限会社エイド	H24.1.16 H24.3.31
兵庫県	神戸市一部	道路管理	基準点測量 基準点測量	2級 3級	2点 4点	近畿地方整備局兵庫国道事務所 助言F0358	株式会社カイヤマグチ	H24.1.18 H24.3.30
兵庫県	南あわじ市一部	道路管理	修正測量 現地測量(数値地形図作成)	1000 1000	7.9km 7.9km	兵庫県南あわじ市 助言F0346	国際航業株式会社	H24.1.19 H24.3.30
兵庫県	明石市一部	土地区画整理	基準点測量	4級	24点	明石市上野土地区画整理組合 助言F0337	昭和株式会社	H24.1.23 H24.3.30
兵庫県	神戸市一部	道路管理	基準点測量	2級	1点	近畿地方整備局兵庫国道事務所 助言F0342	足立測量	H24.2.1 H24.5.31
兵庫県	西脇市一部	道路管理	数値図化 数値図化	500 1000	1.2km 4km	兵庫県西脇市 助言F0355	株式会社パスコ	H24.2.3 H24.2.20
兵庫県	姫路市一部	道路管理	基準点測量 基準点測量	2級 3級	2点 13点	兵庫県姫路市 助言F0362	株式会社かんこう	H24.2.8 H24.3.19
兵庫県	西宮市一部	基準点管理	基準点測量	3級	1点	兵庫県西宮市 助言F0357	森村測量設計株式会社	H24.2.13 H24.3.31
兵庫県	西宮市一部	道路管理	基準点測量	2級	1点	近畿地方整備局兵庫国道事務所 助言F0364	森村測量設計株式会社	H24.2.13 H24.3.31

近畿地方

都道府県名	測量地域	測量目的	測量種別	縮尺・等級	事業量	測量計画機関(助言番号)	測量作業機関	実施時期
兵庫県	神戸市一部	基準点管理	基準点測量	2級	1点	兵庫県神戸市 助言F0372	株式会社網本建測	H24.2.20 H24.3.31
兵庫県	神戸市一部	基準点管理	基準点測量	3級	1点	兵庫県神戸市 助言F0373	株式会社佐貫測量	H24.2.20 H24.4.30
兵庫県	神戸市一部	基準点管理	基準点測量	3級	2点	兵庫県神戸市 助言F0374	株式会社サン測量設計	H24.2.20 H24.4.30
兵庫県	三木市一部	道路管理	既成図数値化 既成図数値化 地形図等成果の座標補正 地形図等成果の座標補正	500 1000 500 1000	43.4km 175km 43.4km 175km	兵庫県三木市 助言F0376	株式会社パスコ	H24.2.21 H24.3.26
兵庫県	神戸市一部	基準点管理	基準点測量	3級	1点	兵庫県神戸市 助言F0377	株式会社武仲	H24.2.22 H24.3.30
兵庫県	西宮市一部	基準点管理	基準点測量	3級	1点	兵庫県西宮市 助言F0367	有限会社植田測量設計事務所	H24.2.27 H24.3.31
兵庫県	淡路市一部津名町一部 淡路町一部北淡町一部 一宮町一部東浦町一部	海岸保全	基準点測量 基準点測量 用地測量	3級 4級 250	3点 2点 0.0064km ²	兵庫県淡路県民局 助言F0403	株式会社地測	H24.2.28 H24.6.30
兵庫県	尼崎市一部	道路管理	修正測量	500	2.7km	兵庫県尼崎市 助言F0389	株式会社パスコ	H24.3.5 H24.3.31
兵庫県	加古川市一部	その他	修正測量	500	5km	兵庫県加古川市 助言F0396	株式会社パスコ	H24.3.15 H24.4.20
兵庫県	神戸市一部	基準点管理	基準点測量	3級	4点	兵庫県神戸市 助言F0398	株式会社網本建測	H24.3.15 H24.3.31
兵庫県	西区一部	基準点管理	基準点測量	3級	7点	兵庫県神戸市 助言F0400	株式会社メイケン	H24.3.16 H24.4.30
兵庫県	西宮市一部	総合計画	基準点測量	4級	46点	都市再生機構西日本支社 助言F0405	株式会社エハラ	H24.4.4 H24.8.31
兵庫県	西宮市一部	基準点管理	基準点測量	3級	1点	兵庫県西宮市 助言F0002	有限会社エイド	H24.4.20 H24.7.31
兵庫県	西宮市一部	基準点管理	基準点測量	3級	2点	兵庫県西宮市 助言F0003	株式会社GEOソリューションズ	H24.4.23 H24.7.31
兵庫県	尼崎市一部	総合計画	基準点測量	3級	3点	兵庫県尼崎市 助言F0011	幸陽測量設計株式会社	H24.5.1 H24.7.31
兵庫県	尼崎市一部	総合計画	基準点測量	4級	25点	兵庫県尼崎市 助言F0012	勝和測量設計株式会社	H24.5.7 H24.6.29
兵庫県	尼崎市一部	総合計画	基準点測量	4級	3点	兵庫県尼崎市 助言F0018	シルバーテック測量	H24.5.7 H24.6.29
兵庫県	尼崎市一部	総合計画	基準点測量	4級	4点	兵庫県尼崎市 助言F0019	シルバーテック測量	H24.5.7 H24.6.29
兵庫県	淡路市全域	固定資産	数値撮影(デジタル)	地上画素寸法 15cm	184.26km ²	兵庫県淡路市 助言F0025	朝日航洋株式会社	H24.5.16 H24.10.1
兵庫県	小野市一部	土地区画整理	基準点測量 基準点測量 用地測量	2級 3級 500	1点 2点 0.03km ²	兵庫県小野市 助言F0030	株式会社朝日コンサル	H24.5.17 H24.9.13
兵庫県	神戸市一部	基準点管理	基準点測量	3級	1点	兵庫県神戸市 助言F0015	足立測量	H24.5.21 H24.5.31
兵庫県	西宮市一部	基準点管理	基準点測量 基準点測量	3級 4級	2点 4点	兵庫県西宮市 助言F0014	有限会社植田測量設計事務所	H24.5.28 H24.7.31
兵庫県	神戸市一部	その他	基準点測量 基準点測量 基準点測量	4級 2級 3級	8点 1点 2点	神戸市西弘川土地改良事業共同施行 助言F0024	株式会社ウエスコ	H24.6.4 H24.12.25
兵庫県	西宮市一部	基準点管理	基準点測量	3級	1点	兵庫県西宮市 助言F0023	株式会社GEOソリューションズ	H24.6.11 H24.7.31
兵庫県	姫路市一部	基準点管理	基準点測量	3級	2点	兵庫県姫路市 助言F0034	有限会社平成開発設計	H24.6.15 H24.7.31
兵庫県	佐用町一部	その他	基準点測量 基準点測量 基準点測量	2級 3級 4級	5点 7点 12点	兵庫県佐用町 助言F0081	株式会社コンサルタント関西	H24.6.25 H24.12.20
兵庫県	姫路市一部養父市一部 朝来市一部宍粟市全域 神河町一部佐用町一部	森林計画	モノクロ撮影(フィルム)	20000	1179km ²	兵庫県 助言F0056	国際航業株式会社	H24.6.26 H25.3.22
兵庫県	神戸市一部	都市計画	修正測量	2500	97.6km ²	兵庫県神戸市 助言F0079	株式会社ジャパックス	H24.6.30 H25.2.28
兵庫県	伊丹市一部尼崎市一部	地盤変動調査	水準測量	1級	8.9km	兵庫県阪神南県民局 助言F0070	株式会社星コンサルタン	H24.7.17 H24.9.17
兵庫県	神戸市一部	基準点管理	基準点測量	3級	6点	兵庫県神戸市 助言F0088	株式会社シンワ	H24.8.3 H25.3.31
兵庫県	芦屋市一部	地籍調査	基準点測量	4級	167点	兵庫県芦屋市 助言F0166	株式会社GIS関西	H24.8.6 H24.12.28
兵庫県	西宮市一部	その他	基準点測量	4級	109点	兵庫県阪神南県民局 助言F0091	株式会社ジオテクノ関西	H24.8.13 H24.12.30
兵庫県	姫路市一部	道路計画	基準点測量	3級	1点	兵庫県姫路市 助言F0095	株式会社八州	H24.8.15 H24.11.26
兵庫県	たつの市全域	固定資産	写真地図作成(デジタル オルソ) 数値撮影(デジタル) 同時調整	1000 地上画素寸法 11cm 1000	210.93km ² 210.93km ² 210.93km ²	兵庫県たつの市 助言F0109	株式会社パスコ	H24.8.27 H25.3.22
兵庫県	明石市全域	固定資産	写真地図作成(デジタル オルソ) 数値撮影(デジタル) 同時調整	1000 地上画素寸法 10cm 1000	49.25km ² 49.25km ² 49.25km ²	兵庫県明石市 助言F0112	朝日航洋株式会社	H24.8.27 H25.3.25
兵庫県	たつの市一部宍粟市一部 姫路市一部	河川管理	数値撮影(デジタル)	地上画素寸法 23cm	170km ²	近畿地方整備局姫路河川国道事務所 助言F0111	国際航業株式会社	H24.9.1 H25.3.29
兵庫県	西宮市一部	その他	基準点測量	4級	11点	兵庫県西宮市 助言F0113	株式会社ああす	H24.9.1 H24.11.30
兵庫県	神戸市一部	地籍調査	基準点測量	3級	3点	兵庫県神戸市 助言F0123	有限会社藤原調査測量事務所	H24.9.10 H25.3.24

近畿地方

都道府県名	測量地域	測量目的	測量種別	縮尺・等級	事業量	測量計画機関(助言番号)	測量作業機関	実施時期
兵庫県	神戸市一部	地籍調査	基準点測量	3級	1点	兵庫県神戸市 助言F0124	有限会社藤原調査測量 事務所	H24.9.10 H25.3.24
兵庫県	神戸市一部	地籍調査	基準点測量	3級	2点	兵庫県神戸市 助言F0125	有限会社藤原調査測量 事務所	H24.9.10 H25.3.24
兵庫県	神戸市一部	地籍調査	基準点測量	3級	1点	兵庫県神戸市 助言F0126	有限会社藤原調査測量 事務所	H24.9.10 H25.3.24
兵庫県	宝塚市一部	都市計画	地図編集 修正測量	10000 2500	0.48km ² 0.48km ²	兵庫県宝塚市 助言F0154	国際航業株式会社	H24.9.26 H25.2.28
兵庫県	西宮市一部	その他	基準点測量	3級	5点	兵庫県西宮市 助言F0149	株式会社GEOソリューションズ	H24.10.1 H24.11.30
兵庫県	神戸市一部	その他	基準点測量	3級	1点	兵庫県神戸市 助言F0151	有限会社イースト	H24.10.1 H24.11.30
兵庫県	尼崎市一部	総合計画	基準点測量	4級	4点	兵庫県尼崎市 助言F0156	シルバーテック測量	H24.10.1 H25.1.31
兵庫県	尼崎市一部	総合計画	基準点測量	4級	13点	兵庫県尼崎市 助言F0157	シルバーテック測量	H24.10.1 H25.1.31
兵庫県	神戸市一部	道路管理	基準点測量 基準点測量	2級 3級	2点 1点	近畿地方整備局兵庫国道事務所	株式会社エハラ	H24.10.16 H24.11.30
兵庫県	尼崎市一部	総合計画	基準点測量	4級	34点	兵庫県尼崎市 助言F0190	勝和測量設計株式会社	H24.10.22 H24.12.28
兵庫県	西宮市一部	その他	基準点測量	3級	1点	兵庫県西宮市 助言F0188	株式会社GEOソリューションズ	H24.10.29 H24.11.30
兵庫県	尼崎市一部	その他	基準点測量	3級	2点	兵庫県尼崎市 助言F0226	勝和測量設計株式会社	H24.11.5 H25.2.10
兵庫県	芦屋市一部	地籍調査	復旧測量(基準点)	3級	6点	兵庫県芦屋市 助言F0250	幸陽測量設計株式会社	H24.11.12 H24.12.14
兵庫県	神戸市一部	道路管理	基準点測量 基準点測量	座標変換 座標変換	159点 108点	近畿地方整備局兵庫国道事務所	株式会社ジャパックス	H24.11.15 H24.12.31
兵庫県	尼崎市一部	その他	復旧測量(基準点)	3級	2点	兵庫県尼崎市 助言F0244	株式会社エイテック	H24.11.19 H24.12.28
兵庫県	神戸市一部	その他	基準点測量	3級	1点	兵庫県神戸市 助言F0271	株式会社山本設計	H24.11.26 H25.1.30
兵庫県	神戸市一部	その他	基準点測量	3級	5点	兵庫県神戸市 助言F0323	株式会社コーワ測量設計	H24.11.26 H25.1.30
兵庫県	姫路市一部	道路計画	復旧測量(基準点)	3級	2点	兵庫県姫路市 助言F0261	株式会社八州	H24.11.29 H25.3.1
兵庫県	西宮市一部	基準点管理	復旧測量(基準点)	3級	1点	兵庫県西宮市 助言F0260	株式会社GEOソリューションズ	H24.12.1 H24.12.26
兵庫県	養父市一部	その他	復旧測量(基準点)	3級	1点	近畿地方整備局豊岡河川国道事務所 助言F0276	株式会社ソーゴージェン	H24.12.1 H24.12.30
兵庫県	神戸市一部	その他	基準点測量	3級	2点	兵庫県神戸市 助言F0369	有限会社藤原調査測量 事務所	H24.12.10 H25.3.24
兵庫県	姫路市一部	道路計画	復旧測量(基準点)	3級	1点	兵庫県姫路市 助言F0345	株式会社八州	H25.1.8 H25.3.1
兵庫県	西宮市一部	基準点管理	復旧測量(基準点)	3級	1点	兵庫県西宮市 助言F0353	株式会社ジオテクノ関西	H25.1.15 H25.2.28
兵庫県	尼崎市一部	総合計画	基準点測量	4級	41点	兵庫県尼崎市 助言F0384	勝和測量設計株式会社	H25.1.18 H25.2.28
奈良県	高取町全域	都市計画	数値撮影(デジタル) 数値図化(同時調整含む) 写真地図作成(デジタル オルソ)	地上画素寸法 15cm 2500	25.8km ² 25.8km ² 25.8km ²	奈良県高取町 助言F0276	株式会社かんこう	H21.10.22 H22.3.31
奈良県	天理市全域	都市計画	地形図等成果の座標補正 既成図数値化 修正測量 航空レーザ測量	2500 2500 2500 2500	86.37km ² 86.37km ² 86.37km ² 40.9km ²	奈良県天理市 助言F0080	株式会社エイテック	H23.6.16 H24.1.15
奈良県	平群町一部	道路計画	既成図数値化 修正測量 数値図化 地形図等成果の座標補正	1000 1000 1000 1000	1.72km ² 1.72km ² 0.27km ² 1.72km ²	奈良県平群町 助言F0113	国際航業株式会社	H23.7.25 H24.3.30
奈良県	香芝市一部	土地区画整理	基準点測量 基準点測量 現地測量(数値地形図作成)	3級 4級 500	2点 21点 0.01km ²	奈良県香芝市 助言F0280	株式会社新都市二十一	H23.8.21 H24.3.30
奈良県	五條市一部十津川村一部	道路計画	数値撮影(デジタル) 数値図化(同時調整含む) 航空レーザ測量	地上画素寸法 9cm 500 500	0.52km ² 0.52km ² 4.48km ²	奈良県五條土木事務所 助言F0142	中日本航空株式会社	H23.9.1 H24.1.31
奈良県	大和郡山市一部	文化財調査	基準点測量 水準測量 その他	4級 4級 200	12点 4.6km ² 0.0076km ²	宮内庁書陵部 助言F0172	進和測量設計株式会社	H23.9.20 H24.3.30
奈良県	桜井市一部	道路管理	既成図数値化 地形図等成果の座標補正 既成図数値化 地形図等成果の座標補正 修正測量	500 500 1000 1000 500	259.9km 259.9km 205.2km 205.2km 2.9km	奈良県桜井市 助言F0210	株式会社パスコ	H23.10.31 H24.3.31

近畿地方

都道府県名	測量地域	測量目的	測量種別	縮尺・等級	事業量	測量計画機関(助言番号)	測量作業機関	実施時期
奈良県	野迫川村一部五條市一部	その他	基準点測量	1級	22点	近畿地方整備局六甲砂防事務所 助言F0222	国際航業株式会社	H23.11.14 H23.12.25
和歌山県	田辺市一部							
奈良県	宇陀市一部五條市一部	森林計画	数値撮影(デジタル)	地上画素寸法 24cm	759.9km ²	奈良県 助言F0237	国際航業株式会社	H23.11.14 H23.12.16
奈良県	下市町一部吉野町一部							
奈良県	十津川村一部野迫川村一部							
奈良県	上北山村一部下北山村一部							
奈良県	川上村一部黒滝村一部							
奈良県	奈良市一部	その他	基準点測量	4級	164点	法務省奈良地方法務局 助言F0225	ナカジマエンジニアリング	H23.12.10 H24.2.28
奈良県	桜井市全域	固定資産	数値撮影(デジタル) 数値図化(同時調整含む) 数値撮影(デジタル) 数値図化(同時調整含む) 写真地図作成(デジタルオルソ)	地上画素寸法 12.5cm 1000 地上画素寸法 18cm 1000 1000	30.53km ² 30.53km ² 68.39km ² 68.39km ² 98.92km ²	奈良県桜井市 助言F0291	カンゼ航測株式会社	H23.12.20 H24.3.31
奈良県	橿原市一部	道路管理	修正測量 修正測量	500 500	8.882km 8.882km	奈良県橿原市 助言F0339	アジア航測株式会社	H24.1.4 H24.3.22
奈良県	五條市一部	道路計画	数値図化 その他	500 その他MMS	0.16km 0.16km	奈良県五條土木事務所 助言F0371	中日本航空株式会社	H24.1.11 H24.3.30
奈良県	五條市全域	道路管理	既成図数値化 既成図数値化 地形図等成果の座標補正 地形図等成果の座標補正 修正測量 修正測量	500 1000 500 1000 500 1000	93.14km 697.94km 93.14km 697.94km 4.15km 31.97km	奈良県五條市 助言F0333	株式会社パスコ	H24.1.13 H24.3.30
奈良県	奈良市一部	土地区画整理	基準点測量 基準点測量 基準点測量 現地測量(数値地形図作成)	2級 3級 4級 500	3点 6点 48点 0.082km ²	近畿日本鉄道株式会社 助言F0344	宝測量設計株式会社	H24.1.25 H24.8.31
奈良県	生駒市一部							
奈良県	五條市一部	道路計画	航空レーザ測量	500	6km ²	奈良県五條土木事務所 助言F0392	中日本航空株式会社	H24.2.10 H24.3.30
奈良県	田原本町一部	道路管理	修正測量 その他	500 その他MMS	2.2km 2.2km	奈良県田原本町 助言F0375	株式会社パスコ	H24.2.21 H24.3.31
奈良県	五條市一部	道路計画	基準点測量	2級	2点	奈良県五條土木事務所 助言F0009	株式会社すぎた測量設計事務所	H24.5.10 H24.7.30
奈良県	高取町全域	都市計画	既成図数値化 地形図等成果の座標補正	2500 2500	25.77km ² 25.77km ²	奈良県高取町 助言F0049	株式会社かんこう	H24.6.25 H24.12.28
奈良県	十津川村一部	道路計画	基準点測量 基準点測量	3級 2級	11点 4点	近畿地方整備局奈良国道事務所 助言F0062	智原測量設計株式会社	H24.7.11 H24.9.10
奈良県	高取町一部	その他	基準点測量 基準点測量	1級 3級	1点 1点	農林水産省近畿農政局大和紀伊平野農業水利事務所 助言F0104	株式会社ノア技術コンサルタント	H24.8.24 H24.10.18
奈良県	奈良市一部	砂防計画	基準点測量 基準点測量	3級 2級	3点 2点	奈良県奈良土木事務所 助言F0108	株式会社セイワコンサル	H24.8.27 H25.1.31
奈良県	野迫川村一部	砂防計画	基準点測量 基準点測量	1級 3級	2点 1点	奈良県五條土木事務所 助言F0121	有限会社大一建設	H24.9.10 H24.11.12
奈良県	奈良市一部	道路計画	基準点測量	3級	5点	奈良県奈良土木事務所 助言F0130	株式会社潮技術コンサルタント	H24.9.10 H24.10.31
奈良県	十津川村一部	道路計画	水準測量	3級	5.6km	近畿地方整備局奈良国道事務所	智原測量設計株式会社	H24.10.1 H24.10.31
奈良県	奈良市一部	道路計画	基準点測量	4級	19点	奈良県奈良土木事務所 助言F0169	株式会社潮技術コンサルタント	H24.10.3 H24.10.31
奈良県	葛城市一部	その他	基準点測量	2級	2点	奈良県高田土木事務所 助言F0163	株式会社セイワコンサル	H24.10.9 H24.12.14
奈良県	平群町一部	その他	基準点測量	3級	3点	奈良県郡山土木事務所 助言F0172	太洋エンジニアリング株式会社	H24.10.15 H24.12.28
奈良県	生駒市一部	その他	基準点測量	3級	2点	奈良県郡山土木事務所 助言F0173	株式会社アリオン	H24.10.15 H24.12.28
奈良県	奈良市一部	その他	基準点測量	4級	31点	奈良県北部農林振興事務所 助言F0196	奈良県土地改良事業団体連合会	H24.10.24 H25.2.28
奈良県	奈良市一部	その他	基準点測量	4級	23点	奈良県北部農林振興事務所 助言F0197	奈良県土地改良事業団体連合会	H24.10.24 H25.2.28
奈良県	五條市一部	その他	基準点測量	4級	54点	奈良県南部農林振興事務所 助言F0245	奈良県土地改良事業団体連合会	H24.11.12 H25.2.28
奈良県	香芝市全域	総合計画	同時調整 数値撮影(デジタル)	地上画素寸法 15cm	24.23km ² 24.23km ²	奈良県香芝市 助言F0263	アジア航測株式会社	H24.11.16 H25.3.25
奈良県	御杖村一部	その他	基準点測量 基準点測量	4級 3級	8点 6点	奈良県東部農林振興事務所 助言F0396	奈良県土地改良事業団体連合会	H24.11.29 H25.2.28
奈良県	奈良市一部	その他	基準点測量	4級	51点	奈良県北部農林振興事務所 助言F0268	奈良県土地改良事業団体連合会	H24.12.3 H25.3.29
奈良県	山添村一部	その他	基準点測量 基準点測量	3級 4級	3点 6点	奈良県東部農林振興事務所 助言F0397	奈良県土地改良事業団体連合会	H24.12.7 H25.2.28

近畿地方

都道府県名	測量地域	測量目的	測量種別	縮尺・等級	事業量	測量計画機関(助言番号)	測量作業機関	実施時期
和歌山県	広川町一部湯浅町一部	その他	数値図化	2500	8.5km ²	和歌山県有田振興局 助言F0050	株式会社パスコ	H18.6.30 H18.9.28
和歌山県	有田川町一部							
和歌山県	橋本市一部	土地区画整理	地形図等成果の座標補正 地形図等成果の座標補正 基準点測量 基準点測量 その他	2級 3級 3級 4級 500	3点 4点 2点 20点 0.056km ²	南海電気鉄道株式会社 助言F0136	株式会社かんこう	H22.9.1 H24.3.31
和歌山県 三重県	新宮市一部 紀宝町一部	河川管理	修正測量	2500	10.16km ²	近畿地方整備局紀南河川国道事務所 助言F0335	株式会社ウエスコ	H23.4.19 H24.3.31
和歌山県	白浜町一部	固定資産	数値撮影(デジタル) 数値図化(同時調整含む) 写真地図作成(デジタルオルソ)	地上画素寸法 12cm 1000 1000	64.71km ² 64.71km ² 64.71km ²	和歌山県白浜町 助言F0040	国際航業株式会社	H23.4.26 H23.9.30
和歌山県	田辺市全域	固定資産	数値撮影(デジタル) 数値図化(同時調整含む) 写真地図作成(デジタルオルソ)	地上画素寸法 12cm 1000 1000	52.5km ² 52.5km ² 52.5km ²	和歌山県田辺市 助言F0037	国際航業株式会社	H23.5.23 H24.3.26
和歌山県	和歌山市一部	下水道管理	数値撮影(デジタル) 数値図化(同時調整含む) 数値図化 数値図化	地上画素寸法 6cm 500 500・1000ハイブリッド 1000	5.66km ² 5.66km ² 5.66km ² 15.19km ²	和歌山県和歌山市 助言F0042	株式会社パスコ	H23.6.2 H23.9.11
和歌山県	和歌山市一部	土地区画整理	基準点測量 その他	4級 その他(出来形測量)	182点 1km ²	和歌山県和歌山市 助言F0103	株式会社近代技研	H23.6.23 H24.7.31
和歌山県	新宮市全域	固定資産	数値撮影(デジタル) 数値図化(同時調整含む) 写真地図作成(デジタルオルソ)	地上画素寸法12cm 10000 1000	255.43km ² 255.43km ² 255.43km ²	和歌山県新宮市 助言F0070	国際航業株式会社	H23.6.30 H23.12.22
和歌山県	和歌山市一部	その他	基準点測量	4級	116点	法務省和歌山地方法務局 助言F0211	登記・測量山村事務所	H23.11.1 H24.2.1
和歌山県	紀の川市一部和歌山市一部	その他	水準測量 路線測量	4級 100m間隔	3.1km 3.1km	農林水産省近畿農政局南近畿土地改良調査管理事務所 助言F0226	株式会社協和	H23.11.10 H24.3.31
和歌山県	有田市全域	道路管理	既成図数値化 地形図等成果の座標補正	500 500	6.16km ² 6.16km ²	和歌山県有田市 助言F0232	株式会社パスコ	H23.11.15 H24.3.24
和歌山県	九度山町全域	都市計画	数値撮影(デジタル) 数値図化(同時調整含む) 既成図数値化 地形図等成果の座標補正 修正測量	地上画素寸法 14cm 2500 2500 2500 2500	44.19km ² 44.19km ² 44.19km ² 44.19km ² 44.19km ²	和歌山県九度山町 助言F0348	株式会社かんこう	H23.11.28 H24.3.23
和歌山県	和歌山市全域	固定資産	数値撮影(デジタル) 数値図化(同時調整含む)	地上画素寸法 12cm 地上画素寸法	210.25km ² 210.25km ²	和歌山県和歌山市 助言F0314	朝日航洋株式会社	H23.12.22 H24.2.14
和歌山県	海南市一部	総合計画	その他	500	230km	和歌山県海南市 助言F0329	株式会社パスコ	H24.1.12 H24.3.27
和歌山県	和歌山市一部	都市計画	修正測量	2500	3.6km ²	和歌山県和歌山市 助言F0351	アジア航測株式会社	H24.1.25 H24.3.31
和歌山県 和歌山県	有田川町一部有田市一部 古座川町一部串本町一部	河川計画	航空レーザ測量	1000	50km ²	和歌山県 助言F0379	国際航業株式会社	H24.2.27 H24.3.31
和歌山県	紀の川市一部	道路管理	修正測量	1000	21km ²	和歌山県紀の川市 助言F0401	株式会社パスコ	H24.3.19 H24.3.31
和歌山県	紀美野町全域	固定資産	数値撮影(デジタル)	地上画素寸法 11cm	128km ²	和歌山県紀美野町 助言F0010	株式会社パスコ	H24.5.7 H24.10.31
和歌山県	田辺市一部	砂防計画	基準点測量 基準点測量	3級 1級	6点 3点	和歌山県西牟婁振興局建設部 助言F0052	牟婁測量設計	H24.6.26 H24.7.30
和歌山県	串本町一部	その他	カラー撮影(フィルム) 空中三角測量 数値図化	8000 1000 1000	16.59km ² 14点 0.093km ²	和歌山県串本町 助言F0085	株式会社南紀航測センター	H24.7.30 H24.11.8
和歌山県	紀の川市一部	土地区画整理	基準点測量	2級	4点	紀の川市土地開発公社 助言F0103	株式会社松本コンサルタント	H24.8.27 H24.10.31
和歌山県	和歌山市一部	都市計画	修正測量	2500	8.52km ²	和歌山県和歌山市 助言F0153	アジア航測株式会社	H24.10.1 H25.1.31

近畿地方

都道府県名	測量地域	測量目的	測量種別	縮尺・等級	事業量	測量計画機関(助言番号)	測量作業機関	実施時期
和歌山県 三重県	北山村一部 熊野市一部	道路計画	数値撮影(デジタル) 写真地図作成(デジタル オルソ) 航空レーザー測量 数値図化(同時調整含む)	地上画素寸法 12cm 1000 1000 1000	2.4km ² 2.4km ² 2.4km ²	近畿地方整備局紀南河川国道 事務所 助言F0201	国際航業株式会社	H24.10.22 H25.2.28
和歌山県	橋本市一部	土地区画 整理	基準点測量 基準点測量	3級 4級	2点 9点	南海電気鉄道株式会社 助言F0233	株式会社かんこう	H24.11.1 H25.3.31
和歌山県	紀の川市一部	その他	基準点測量 基準点測量	2級 3級	4点 9点	和歌山県土地改良事業団体連 合会 助言F0262	有限会社岡本土木技術	H24.11.27 H24.12.27
和歌山県	和歌山市全域	固定資産	同時調整 数値撮影(デジタル)	地上画素寸法 12cm	209.23km ² 827 点 209.23km ²	和歌山県和歌山市 助言F0348	株式会社ウエスコ	H24.12.27 H25.2.14

中国地方

都道府県名	測量地域	測量目的	測量種別	縮尺・等級	事業量	測量計画機関(助言番号)	測量作業機関	実施時期
鳥取県	境港市 一部 米子市 一部	河川計画	修正測量	2500	77km ²	中国地方整備局出雲河川事務所 助言 G0006	復建調査設計株式会社	H23.3.19 H23.12.28
鳥根県	安来市 一部 松江市 一部							
鳥根県	東出雲町 一部							
鳥取県	倉吉市 一部	道路計画	基準点測量 基準点測量 水準測量	2級 3級 3級	7点 11点 10km	鳥取県中部総合事務所 助言 G0045	アサヒコンサルタント株式会社	H23.7.27 H23.12.15
鳥取県	倉吉市 一部	道路計画	基準点測量	4級	10点	鳥取県倉吉市 助言 G0072	鵬技術コンサルタント株式会社	H23.9.12 H24.1.31
鳥取県	鳥取市 全域	都市計画	数値撮影(デジタル) 写真地図作成(デジタル オルソ) 修正測量 数値図化	地上画素寸法 20cm 2500 2500 2500	765.7km ² 377.9km ² 353.6km ² 9km ²	鳥取県鳥取市 助言 G0074	株式会社パスコ	H23.9.12 H24.9.28
鳥取県	北栄町 一部 倉吉市 一部	河川管理	数値撮影(デジタル) 写真地図作成(デジタル オルソ)	地上画素寸法 21.6cm 2500	451.9km ² 451.9km ²	中国地方整備局倉吉河川国道事務所 助言 G0128	国際航業株式会社	H23.11.1 H24.3.31
鳥取県	三朝町 一部 湯梨浜町 一部							
鳥取県	鳥取市 一部	その他	基準点測量	4級	180点	法務省鳥取地方法務局 助言 G0099	中田俊二事務所	H23.11.14 H24.3.31
鳥取県	米子市 一部	海岸保全	基準点測量	3級	6点	中国地方整備局日野川河川事務所 助言 G0110	シンワ技研コンサルタント株式会社	H23.12.15 H24.3.31
鳥取県	鳥取市 一部	道路計画	数値図化	1000	0.06km ²	鳥取県東部総合事務所 助言 G0029	株式会社ウエスコ	H24.6.27 H24.8.15
鳥取県	大山町 一部	海岸保全	基準点測量 水準測量	2級 4級	5点 4.3km	鳥取県西部総合事務所 助言 G0019	シンワ技研コンサルタント株式会社	H24.7.1 H25.3.27
鳥取県	倉吉市 一部 北栄町 全域 琴浦町 全域 湯梨浜町 全域 三朝町 全域	森林計画	写真地図作成(デジタル オルソ) 数値撮影(デジタル)	5000 地上画素寸法 32cm	780km ² 780km ²	鳥取県 助言 G0031	国際航業株式会社	H24.7.10 H25.2.22
鳥取県	米子市 一部	都市計画	基準点測量	3級	1点	鳥取県米子市 助言 G0045	サンイン技術コンサルタント株式会社	H24.8.20 H24.9.7
鳥取県	琴浦町 全域	固定資産	数値撮影(デジタル)	地上画素寸法 20cm	139.9km ²	鳥取県琴浦町 助言 G0055	株式会社ジェクト	H24.9.10 H24.11.15
鳥取県	米子市 全域 日吉津村 全域	固定資産	数値撮影(デジタル) 写真地図作成(デジタル オルソ)	地上画素寸法 6cm 500	136.4km ² 136.4km ²	鳥取県米子市 助言 G0073	国際航業株式会社	H24.10.5 H25.3.29
鳥取県	境港市 一部	下水道計画	数値図化	500	0.4km ²	鳥取県境港市 助言 G0085	株式会社ウエスコ	H24.11.1 H24.12.26
鳥取県	米子市 一部	基準点管理	基準点測量	2級	1点	鳥取県西部総合事務所 助言 G0083	株式会社ヨナゴ技研コンサルタント	H24.11.5 H24.11.19
鳥取県	若桜町 一部	基準点管理	基準点測量	1級	1点	鳥取県八頭総合事務所 助言 G0132	株式会社ウエスコ	H25.2.13 H25.3.25
鳥根県	美郷町 一部	土地改良	基準点測量	3級	4点	鳥根県県央県土整備事務所 助言 G0040	鳥根県土地改良事業団体連合会	H23.7.1 H24.3.23
鳥根県	美郷町 一部	土地改良	基準点測量 基準点測量	2級 3級	2点 3点	鳥根県県央県土整備事務所 助言 G0041	鳥根県土地改良事業団体連合会	H23.7.1 H24.3.23
鳥根県	美郷町 一部	土地改良	基準点測量	3級	3点	鳥根県県央県土整備事務所 助言 G0042	鳥根県土地改良事業団体連合会	H23.7.1 H24.3.23
鳥根県	雲南市 一部	道路計画	基準点測量	3級	7点	鳥根県雲南県土整備事務所 助言 G0058	株式会社ワールド測量設計	H23.7.13 H23.12.16
鳥根県	出雲市 一部	土地改良	基準点測量 基準点測量	1級 3級	3点 12点	鳥根県出雲県土整備事務所 助言 G0053	株式会社エイト日本技術開発	H23.8.15 H24.1.25
鳥根県	安来市 一部 松江市 一部	都市計画	数値図化	2500	33.2km ²	鳥根県 助言 G0094	株式会社アトラス	H23.8.24 H24.2.24
鳥根県	東出雲町 一部							
鳥根県	益田市 一部	都市計画	カラー撮影(フィルム) 数値図化 修正測量	12500 2500 2500	56.3km ² 1.4km ² 47.7km ²	鳥根県益田市 助言 G0044	株式会社エイテック	H23.9.1 H24.8.30
鳥根県	益田市 一部	河川計画	数値撮影(デジタル) 数値図化(同時調整含む) 写真地図作成(デジタル オルソ)	地上画素寸法 16cm 2500 2500	82km ² 24km ² 82km ²	中国地方整備局浜田河川国道事務所 助言 G0080	株式会社パスコ	H23.9.23 H24.3.21
鳥根県	美郷町 一部	地籍調査	その他	地籍図根三角点	27点	鳥根県美郷町 助言 G0077	有限会社松江測地社	H23.10.6 H24.3.31
鳥根県	出雲市 一部	道路計画	基準点測量	3級(移転)	1点	中国地方整備局松江国道事務所	復建調査設計株式会社	H23.10.21 H23.11.18
鳥根県	益田市 一部	道路管理	数値図化 数値図化	500 1000	1.7km 0.3km	鳥根県益田市 助言 G0089	株式会社パスコ	H23.10.25 H24.3.16
鳥根県	浜田市 一部	地籍調査	基準点測量	3級	35点	国土交通省土地・建設産業局地籍整備課 助言 G0103	エボン技工調査設計株式会社	H23.10.25 H24.3.9
鳥根県	出雲市 一部	土地改良	基準点測量	3級	13点	鳥根県出雲県土整備事務所 助言 G0105	鳥根県土地改良事業団体連合会	H23.11.28 H24.3.31
鳥根県	全域	砂防計画	数値図化 修正測量	2500 2500	18.1km ² 1.9km ²	鳥根県 助言 G0118	国際航業株式会社	H24.1.20 H24.2.28
鳥根県	浜田市 一部	道路計画	基準点測量 基準点測量	3級 4級	4点 48点	鳥根県浜田市 助言 G0135	株式会社ウエスコ	H24.3.10 H24.10.31
鳥根県	出雲市 一部	土地改良	基準点測量	3級	9点	農林水産省中国四国農政局斐伊川沿岸農業水利事業所 助言 G0137	サンスイコンサルタント株式会社	H24.3.19 H24.8.31
鳥根県	松江市 一部	土地区画整理	基準点測量	4級	11点	松江市山代土地区画整理組合 助言 G0001	株式会社ミット	H24.4.1 H24.5.30
鳥根県	美郷町 一部	道路計画	基準点測量 水準測量	2級 2級	4点 5km	鳥根県県央県土整備事務所 助言 G0003	山陰開発コンサルタント株式会社	H24.5.1 H24.7.31

中国地方

都道府県名	測量地域	測量目的	測量種別	縮尺・等級	事業量	測量計画機関(助言番号)	測量作業機関	実施時期
島根県	出雲市 一部	土地改良	基準点測量	3級	3点	農林水産省中国四国農政局斐伊川沿岸農業水利事業所 助言 G0004	NTCコンサルタンツ株式会社	H24.5.7 H24.5.30
島根県	奥出雲町 一部	土地改良	基準点測量	3級	7点	島根県雲南県土整備事務所 助言 G0010	島根県土地改良事業団体連合会	H24.6.1 H25.3.29
島根県	奥出雲町 一部	土地改良	基準点測量 基準点測量	2級 3級	2点 1点	島根県雲南県土整備事務所 助言 G0011	島根県土地改良事業団体連合会	H24.6.1 H25.3.29
島根県	奥出雲町 一部	土地改良	基準点測量 基準点測量	2級 3級	2点 2点	島根県雲南県土整備事務所 助言 G0013	島根県土地改良事業団体連合会	H24.6.1 H25.3.29
島根県	奥出雲町 一部	土地改良	基準点測量	3級	2点	島根県雲南県土整備事務所 助言 G0014	島根県土地改良事業団体連合会	H24.6.1 H25.3.29
島根県	雲南市 一部	地籍調査	その他	図根三角点	5点	島根県雲南市 助言 G0099	イズテック株式会社	H24.6.15 H24.12.10
島根県	美郷町 一部	その他	基準点測量	3級	3点	島根県東県土整備事務所 助言 G0020	島根県土地改良事業団体連合会	H24.6.18 H25.3.29
島根県	浜田市 一部	道路計画	基準点測量 基準点測量 水準測量	2級 3級 3級	5点 10点 6km	中国地方整備局浜田河川国道事務所 助言 G0030	株式会社シブタニ測量 株式会社荒谷建設コンサルタンツ	H24.7.2 H24.10.31
島根県	江津市 一部	土地改良	基準点測量	3級	7点	島根県浜田県土整備事務所 助言 G0034	島根県土地改良事業団体連合会	H24.8.1 H25.3.29
島根県	出雲市 一部	土地改良	基準点測量 基準点測量	2級 3級	1点 3点	島根県出雲県土整備事務所 助言 G0046	島根県土地改良事業団体連合会	H24.9.3 H25.3.29
島根県	出雲市 一部	土地改良	基準点測量	3級	2点	島根県出雲県土整備事務所 助言 G0047	島根県土地改良事業団体連合会	H24.9.3 H25.3.29
島根県	出雲市 一部	土地改良	基準点測量	3級	6点	農林水産省中国四国農政局斐伊川沿岸農業水利事業所 助言 G0052	株式会社カイハツ	H24.9.3 H25.2.25
島根県	浜田市 一部	その他	数値図化	1000	1.5km ²	島根県浜田市 助言 G0067	株式会社ウエスコ	H24.9.7 H24.12.25
島根県	浜田市 一部	地籍調査	基準点測量	3級	38点	国土交通省土地・建設産業局地籍整備課 助言 G0074	株式会社アスカ	H24.9.13 H25.2.12
島根県	浜田市 一部 益田市 一部	道路計画	基準点測量 基準点測量 水準測量 その他	2級 3級 3級 2級	14点 32点 12.8km 2点	中国地方整備局浜田河川国道事務所 助言 G0058	出雲グリーン株式会社 株式会社エイト日本技術開発 株式会社共立エンジニア	H24.9.20 H25.2.20
島根県	益田市 一部	基準点管理	基準点測量	3級	6点	島根県益田市 助言 G0076	一般社団法人いわみ公共嘱託登記土地家屋調査士協会	H24.11.1 H25.3.25
島根県	江津市 一部	その他	水準測量 基準点測量 基準点測量	3級 2級 3級	6.7km 4点 3点	島根県 助言 G0090	出雲グリーン株式会社	H24.11.1 H25.1.15
島根県	大田市 一部	文化財調査	数値撮影(デジタル) 数値図化	地上画素寸法 6cm 500	0.4km ² 0.4km ²	島根県教育委員会 助言 G0092	アジア航測株式会社	H24.11.5 H25.3.29
島根県	松江市 一部	基準点管理	基準点測量 基準点測量	2級 3級	3点 4点	島根県高規格道路事務所 助言 G0096	株式会社共立エンジニア	H24.11.12 H25.2.28
島根県	安来市 一部	その他	基準点測量 基準点測量	3級 2級	19点 1点	島根県松江県土整備事務所 助言 G0095	島根県土地改良事業団体連合会	H24.12.1 H25.3.29
岡山県	津山市 一部	土地改良	基準点測量 基準点測量	2級 3級	2点 4点	岡山県津山市 助言 G0136	株式会社オーエスエー	H22.12.1 H23.3.10
岡山県	津山市 一部	土地改良	基準点測量 基準点測量	2級 3級	2点 4点	岡山県津山市 助言 G0137	株式会社オーエスエー	H22.12.1 H23.3.10
岡山県	津山市 一部	土地改良	基準点測量 基準点測量 基準点測量	2級 3級 4級	2点 13点 0.2km ²	岡山県津山市 助言 G0123	株式会社アーケコンサル タント	H23.1.6 H23.3.10
岡山県	里庄町 全域	固定資産	数値撮影(デジタル) 写真地図作成(デジタル オルソ)	地上画素寸法 16cm 1000	12.2km ² 12.2km ²	岡山県里庄町 助言 G0027	朝日航洋株式会社	H23.5.18 H24.3.31
岡山県	倉敷市 全域	都市計画	修正測量	2500	354.7km ²	岡山県倉敷市 助言 G0029	株式会社パスコ	H23.6.8 H24.3.31
岡山県	岡山市 一部	土地区画整理	基準点測量 基準点測量	3級 4級	2点 57点	岡山県岡山市 助言 G0049	昭和株式会社	H23.7.30 H24.3.30
岡山県	赤磐市 一部	土地改良	基準点測量 基準点測量	3級 4級	9点 49点	岡山県赤磐市 助言 G0055	岡山県土地改良事業団体連合会 株式会社ウジョウ	H23.8.15 H24.3.9
岡山県	赤磐市 一部	土地改良	基準点測量 基準点測量	3級 4級	5点 16点	岡山県赤磐市 助言 G0056	岡山県土地改良事業団体連合会	H23.8.15 H24.3.9
岡山県	岡山市 一部	下水道計画	基準点測量	2級	6点	岡山県岡山市 助言 G0070	F・S・P	H23.9.15 H23.12.28
岡山県	岡山市 一部	下水道計画	基準点測量 基準点測量	1級 3級	2点 6点	岡山県岡山市 助言 G0082	株式会社アイエスコンサル タント	H23.10.11 H23.12.28
岡山県	岡山市 一部	土地区画整理	基準点測量 基準点測量	3級 4級	4点 0.1km ²	岡山市高島新屋敷土地区画整理組合 助言 G0087	株式会社サンワコン	H23.10.24 H24.3.30
岡山県	井原市 全域	都市計画	既成図数値化 その他 修正測量	2500 2500 2500	243.4km ² 243.4km ² 91.1km ²	岡山県井原市 助言 G0109	株式会社パスコ	H23.11.21 H24.3.31
岡山県	岡山市 全域	固定資産	数値撮影(デジタル)	地上画素寸法 15cm	789.9km ²	岡山県岡山市 助言 G0102	朝日航洋株式会社	H23.11.24 H24.5.30
岡山県	倉敷市 一部	道路管理	修正測量	1000	0.6km	岡山県倉敷市 助言 G0108	株式会社パスコ	H23.12.8 H24.3.15
岡山県	玉野市 一部	下水道計画	既成図数値化 その他 修正測量 数値図化	500 500 500 500	0.3km ² 0.3km ² 0.3km ² 0.1km ²	岡山県玉野市 助言 G0112	株式会社パスコ	H23.12.16 H24.3.30
岡山県	玉野市 一部	下水道計画	既成図数値化 その他 修正測量	500 500 500	0.4km ² 0.4km ² 0.4km ²	岡山県玉野市 助言 G0113	株式会社パスコ	H23.12.16 H24.3.30
岡山県	倉敷市 一部	土地区画整理	基準点測量 基準点測量	3級 4級	6点 0.2km ²	船穂町柳井原土地区画整理組合 助言 G0116	株式会社サンワコン	H24.1.20 H24.3.30
岡山県	倉敷市 一部	道路計画	基準点測量	3級	3点	岡山県倉敷市 助言 G0119	有限会社正光測量設計事務所	H24.1.23 H24.3.30

中国地方

都道府県名	測量地域	測量目的	測量種別	縮尺・等級	事業量	測量計画機関(助言番号)	測量作業機関	実施時期
岡山県	岡山市 一部	その他	数値図化 地図編集	500 2500	0.4km ² 12km ²	岡山県岡山空港管理事務所 助言 G0130	株式会社ウエスコ	H24.2.2 H24.3.31
岡山県	岡山市 一部	地籍調査	基準点測量 基準点測量	3級 4級	5点 141点	法務省岡山地方方法務局 助言 G0126	有限会社桐友	H24.2.13 H24.3.20
岡山県	早島町 一部	その他	修正測量	1000	0.2km ²	岡山県早島町 助言 G0138	株式会社ウエスコ	H24.3.1 H24.3.31
岡山県	岡山市 一部	下水道計画	基準点測量	3級	4点	岡山県岡山市 助言 G0139	株式会社浪速技研コンサルタン	H24.3.9 H24.7.31
岡山県	岡山市 一部	下水道計画	基準点測量	3級	3点	岡山県岡山市 助言 G0007	株式会社セピオ	H24.3.27 H24.8.31
岡山県	里庄町 一部	下水道計画	水準測量 カラー撮影 (フィルム) 数値図化	簡級 5000 500	7.9km 2.6km ² 0.7km ²	岡山県里庄町 助言 G0008	内外エンジニアリング株式会社	H24.5.24 H25.3.29
岡山県	倉敷市 一部	河川計画	基準点測量 水準測量	2級 2級	8点 8.9km	中国地方整備局岡山河川事務所 助言 G0023	株式会社共立エンジニア	H24.6.27 H25.2.28
岡山県	井原市 一部	下水道計画	基準点測量 基準点測量	1級 2級	5点 4点	岡山県井原市 助言 G0022	株式会社ウエスコ	H24.7.1 H24.8.30
岡山県	津山市 一部	その他	基準点測量	3級	2点	防衛省中国四国防衛局 助言 G0033	株式会社アサヒ測量設計事務所	H24.7.26 H24.8.31
岡山県	倉敷市 一部	港湾計画	基準点測量	1級	2点	国土交通省中国地方整備局宇野港湾事務所 助言 G0038	株式会社セトウチ	H24.8.1 H24.9.28
岡山県	玉野市 一部	下水道計画	数値図化	500	0.3km ²	岡山県玉野市 助言 G0061	株式会社パスコ	H24.9.20 H24.12.10
岡山県	玉野市 一部	下水道計画	その他 その他 修正測量	既成図数値化 座標変換 500	0.8km ² 0.8km ² 0.8km ²	岡山県玉野市 助言 G0062	株式会社パスコ	H24.9.20 H24.12.10
岡山県	倉敷市 一部	道路計画	カラー撮影 (フィルム) 写真地図作成 (デジタル オルソ) 数値図化	4000 500 500	2.7km ² 0.1km ² 0.1km ²	岡山県備中県民局 助言 G0084	国際航業株式会社	H24.10.23 H24.12.20
広島県	庄原市 全域	総合計画	数値撮影(デジタル) 写真地図作成 (デジタル オルソ) 数値図化 既成図数値	地上画素寸法 12cm 1000 1000/2500 1000/2500/5000	1246.6km ² 1246.6km ² 41.1km ² 1224km ²	広島県庄原市 助言 G0053	国際航業株式会社	H22.8.31 H24.3.31
広島県	三原市 全域	農道管理	数値図化	1000	15km	広島県三原市 助言 G0116	株式会社日航コンサルタント	H22.12.22 H23.3.31
広島県	広島市 一部	土地区画整理	基準点測量 基準点測量 用地測量	3級 4級 500	6点 8点 0.2km ²	都市再生機構西日本支社広島都市再生事務所 助言 G0147	復建調査設計株式会社	H23.2.14 H26.3.31
広島県	三原市 一部	森林計画	修正測量	5000	67.1km ²	広島県 助言 G0031	株式会社日航コンサルタント	H23.7.1 H23.11.30
広島県	庄原市 一部	土地改良	基準点測量	3級	6点	広島県北部農林水産事務所 助言 G0046	広島県土地改良事業団体連合会	H23.7.27 H24.3.19
広島県	庄原市 一部	道路計画	基準点測量 基準点測量	1級 3級	3点 4点	広島県庄原市 助言 G0047	株式会社セトウチ	H23.8.1 H24.2.29
広島県	世羅町 一部	道路計画	その他 基準点測量	2級 2級	4点 1点	中国地方整備局福山河川国道事務所 助言 G0060	株式会社陸地コンサルタント	H23.8.4 H23.10.30
広島県	広島市 一部	河川管理	水準測量	2級	12km	中国地方整備局太田川河川事務所 助言 G0051	株式会社エイト日本技術開発	H23.8.5 H24.2.28
広島県	広島市 一部	河川管理	水準測量	3級	57km	中国地方整備局太田川河川事務所 助言 G0052	株式会社エイト日本技術開発	H23.8.5 H24.2.28
広島県	福山市 一部	都市計画	基準点測量	1級	9点	広島県福山市 助言 G0057	社団法人広島県公共嘱託登記土地家屋調査士	H23.8.20 H23.9.30
広島県	安芸高田市 一部	その他	数値撮影(デジタル) 数値図化	地上画素寸法 18cm 2500	38.5km ² 12.2km ²	中国地方整備局土師ダム管理所 助言 G0106	国際航業株式会社	H23.9.17 H24.2.29
広島県	東広島市 一部 竹原市 一部	道路計画	基準点測量 基準点測量 水準測量	2級 3級 3級	10点 9点 12km	中国地方整備局広島国道事務所 助言 G0054	株式会社福山コンサルタント	H23.10.1 H24.3.16
広島県	呉市 一部	道路計画	カラー撮影 (フィルム) 数値図化	8000 1000	5.4km ² 1.6km ²	中国地方整備局広島国道事務所 助言 G0085	アジア航測株式会社	H23.10.17 H24.3.20
広島県	広島市 一部	砂防計画	基準点測量	3級	2点	中国地方整備局太田川河川事務所 助言 G0122	株式会社荒谷建設コンサルタン	H23.10.18 H24.3.18
広島県	三原市 一部	その他	基準点測量 基準点測量	1級 3級	3点 7点	中国地方整備局福山河川国道事務所 助言 G0093	広建コンサルタンツ株式会社	H23.10.28 H24.3.31
広島県	福山市 一部	その他	基準点測量	2級	1点	広島県福山市 助言 G0098	有限会社トータルエンジニア	H23.11.7 H24.3.15
広島県	広島市 全域	固定資産	数値撮影(デジタル) 写真地図作成 (デジタル オルソ)	地上画素寸法 20cm 2500	905.4km ² 749.9km ²	広島県広島市 助言 G0100	株式会社パスコ	H23.11.9 H24.3.31
広島県	尾道市 全域	固定資産	数値撮影(デジタル) 数値撮影(デジタル)	地上画素寸法 8cm 地上画素寸法 16cm	55.8km ² 635.7km ²	広島県尾道市 助言 G0079	株式会社パスコ	H23.11.20 H24.3.31
広島県	広島市 一部	海岸保全	基準点測量	2級	1点	中国地方整備局広島港湾・空港整備事務所 助言 G0104	復建調査設計株式会社	H23.11.24 H24.3.26
広島県	安芸太田町 全域	その他	数値図化 修正測量 数値図化	2500 2500 1000	329.8km ² 5.2km ² 12.2km ²	広島県安芸太田町 助言 G0132	国際航業株式会社	H23.11.24 H24.3.16
広島県	三次市 一部	地籍調査	基準点測量	地籍図根三角点	5点	広島県三次市 助言 G0111	広島県土地改良事業団体連合会	H24.1.5 H24.3.23

中国地方

都道府県名	測量地域	測量目的	測量種別	縮尺・等級	事業量	測量計画機関(助言番号)	測量作業機関	実施時期
広島県	海田町 一部 広島市 一部	その他	航空レーザ測量 数値撮影(デジタル) 数値図化	1000 地上画素寸法 12cm 1000	9.4km ² 9.4km ² 1.2km ²	広島県企業局広島水道事務所 助言 G0124	アジア航測株式会社	H24.2.2 H24.3.20
広島県	坂町 一部 熊野町 一部							
広島県	呉市 一部							
広島県	福山市 一部	土地改良	基準点測量 基準点測量	3級 4級	5点 38点	広島県福山市 助言 G0129	株式会社富士工業コンサルタント	H24.2.20 H24.3.10
広島県	廿日市市 一部	土地区画整理	基準点測量 基準点測量	3級 4級	2点 25点	広島県廿日市市 助言 G0125	玉野総合コンサルタント株式会社	H24.3.1 H24.3.31
広島県	呉市 一部	土地区画整理	基準点測量	3級	3点	広島県呉市 助言 G0133	株式会社アース開発コンサルタント	H24.3.1 H24.3.19
広島県	三次市 一部	基準点管理	基準点測量 水準測量	3級 3級	1点 1点	広島県三次市 助言 G0136	株式会社荒谷建設コンサルタント	H24.3.12 H25.3.31
広島県	広島市 一部	土地区画整理	基準点測量	3級	1点	広島県広島市 助言 G0002	株式会社瀬戸内開発コンサルタント	H24.4.10 H24.11.30
広島県	安芸高田市 一部	土地改良	基準点測量 基準点測量	2級 3級	2点 5点	広島県安芸高田市 助言 G0005	広島県土地改良事業団体連合会	H24.4.25 H25.5.10
広島県	安芸太田町 一部	土地区画整理	基準点測量	3級	2点	広島県安芸太田町 助言 G0021	復建調査設計株式会社	H24.5.12 H25.1.31
広島県	三次市 一部	砂防計画	基準点測量	3級	2点	広島県北部建設事務所 助言 G0018	株式会社荒谷建設コンサルタント	H24.5.23 H25.3.8
広島県	広島市 一部	土地区画整理	基準点測量	3級	1点	広島県広島市 助言 G0015	復建調査設計株式会社	H24.7.2 H25.3.29
広島県	竹原市 全域	都市計画	数値撮影(デジタル)	地上画素寸法 14.4cm	118.3km ²	広島県竹原市 助言 G0025	アジア航測株式会社	H24.7.2 H24.9.30
広島県	府中町 全域	都市計画	数値撮影(デジタル) 写真地図作成(デジタル オルソ) 修正測量	地上画素寸法 20cm 2500 2500	10.5km ² 10.5km ² 10.5km ²	広島県府中町 助言 G0027	アジア航測株式会社	H24.7.10 H25.1.25
広島県	呉市 一部	港湾計画	基準点測量	2級	4点	広島県呉市 助言 G0026	中電技術コンサルタント株式会社	H24.7.17 H24.8.3
広島県	竹原市 全域	都市計画	既成図数値化 地形図等成果の座標補正 修正測量 地図編集	2500 2500 2500 10000	118.3km ² 118.3km ² 118.3km ² 118.3km ²	広島県竹原市 助言 G0041	アジア航測株式会社	H24.7.31 H25.3.30
広島県	広島市 一部	道路管理	基準点測量	1級	1点	中国地方整備局広島国道事務所	株式会社ニュー技術	H24.9.18 H24.10.31
広島県	尾道市 一部	土地改良	基準点測量 基準点測量	3級 4級	3点 6点	広島県尾道市 助言 G0064	広島県土地改良事業団体連合会	H24.9.25 H25.3.31
広島県	東広島市 一部	その他	基準点測量 基準点測量	2級 3級	1点 5点	広島県東広島市 助言 G0106	フクヨシエンジニアリング株式会社	H24.11.26 H25.3.19
広島県	竹原市 一部	土地改良	基準点測量 基準点測量	2級 3級	2点 6点	広島県竹原市 助言 G0103	広島県土地改良事業団体連合会	H24.12.3 H25.3.29
広島県	府中市 一部	地すべり対策	基準点測量 基準点測量	3級 1級	2点 1点	広島県東部建設事務所 助言 G0126	中国開発調査株式会社	H25.1.21 H25.3.15
山口県	山陽小野田市一部	その他	基準点測量 水準測量 カラー撮影(フィルム) その他 数値図化	3級 3級 8000 写真の数値化(8000) 1000	5点 1km 5点 0.3km ² 0.3km ² 0.3km ²	山口県山陽小野田市 助言 G0152	国際航業株式会社	H23.2.14 H24.3.30
山口県	山口市 全域	都市計画	数値図化 数値図化 修正測量	2500 10000 2500	340.5km ² 366km ² 25.5km ²	山口県山口市 助言 G0030	株式会社パスコ 朝日航洋株式会社	H23.6.10 H24.3.23
山口県	下関市 全域	固定資産	数値撮影(デジタル) 数値撮影(デジタル) 写真地図作成(デジタル オルソ) 写真地図作成(デジタル オルソ)	地上画素寸法 8cm 地上画素寸法 16cm 500 2500	98.6km ² 716.2km ² 98.6km ² 716.2km ²	山口県下関市 助言 G0062	株式会社パスコ	H23.9.1 H24.3.16
山口県	周南市 一部	その他	基準点測量 基準点測量	3級 4級	9点 140点	法務省山口地方法務局 助言 G0076	有限会社ツル	H23.10.1 H24.3.31
山口県	萩市 一部	土地改良	基準点測量	2級	6点	山口県萩農林事務所 助言 G0084	山口県土地改良事業団体連合会	H23.10.11 H24.3.16
山口県	光市 全域	都市計画	修正測量 その他 地図編集	2500 空中写真の数値化 10000	91.9km ² 91.9km ² 91.9km ²	山口県光市 助言 G0095	アジア航測株式会社	H23.11.1 H24.3.16
山口県	萩市 一部	道路計画	基準点測量	1級	1点	山口県萩土木建築事務所 助言 G0096	株式会社宇部建設コンサルタント	H23.11.6 H23.11.30
山口県	阿武町 一部 岩国市 一部	道路計画	数値撮影(デジタル) 空中三角測量 数値図化	地上画素寸法 12cm 1000 1000	28.3km ² 28.3km ² 6.3km ²	中国地方整備局山口河川国道事務所 助言 G0097	株式会社パスコ	H23.11.7 H24.2.29
山口県	山口市 一部	道路管理	基準点測量	1級	2点	中国地方整備局山口河川国道事務所 助言 G0107	株式会社宇部建設コンサルタント	H23.12.9 H24.3.30
山口県	柳井市 一部 田布施町 一部	その他	数値図化	1000	3.3km ²	農林水産省中国四国農政局南周防農地整備事業所 助言 G0115	株式会社日航コンサルタント	H23.12.13 H24.3.26
山口県	下関市 一部	土地区画整理	基準点測量	4級	82点	山口県下関市 助言 G0114	イチサン工業株式会社	H24.1.6 H24.3.26
山口県	長門市 一部	道路計画	基準点測量	3級	2点	中国地方整備局山口河川国道事務所 助言 G0123	株式会社パスコ	H24.1.28 H24.3.30
山口県	美禰市 一部	その他	基準点測量	2級	5点	山口県美祿市 助言 G0120	山口県土地改良事業団体連合会	H24.2.1 H24.3.16

中国地方

都道府県名	測量地域	測量目的	測量種別	縮尺・等級	事業量	測量計画機関(助言番号)	測量作業機関	実施時期
山口県	周南市 一部 岩国市 一部	ダム計画	航空レーザー測量 数値撮影(デジタル) 数値図化	1000 地上画素寸法 9.6cm 1000	4.6km ² 4.6km ² 4.6km ²	山口県土木建築部錦川開発事務所 助言 G0024	アジア航測株式会社	H24.4.24 H24.11.30
山口県	田布施町 一部	土地改良	基準点測量	3級	3点	農林水産省中国四国農政局南周防農地整備事業所 助言 G0017	株式会社カイハツ	H24.6.11 H24.7.31
山口県	岩国市 一部	その他	数値撮影(デジタル) 数値図化 航空レーザー測量	地上画素寸法 7cm 500 格子間隔0.5m	4km ² 0.8km ² 0.8km ²	防衛省中国四国防衛局 助言 G0028	アジア航測株式会社	H24.6.14 H24.10.31
山口県	柳井市 一部	その他	水準測量	3級	14.5km 17点	農林水産省中国四国農政局南周防農地整備事業所 助言 G0035	山口県土地改良事業団体連合会	H24.7.27 H24.10.14
山口県	田布施町 一部	その他	水準測量	3級	11.7km 10点	農林水産省中国四国農政局南周防農地整備事業所 助言 G0036	山口県土地改良事業団体連合会	H24.7.27 H24.10.14
山口県	柳井市 一部	その他	基準点測量	3級	4点	農林水産省中国四国農政局南周防農地整備事業所 助言 G0037	山口県土地改良事業団体連合会	H24.7.27 H24.10.14
山口県	田布施町 一部	その他	基準点測量 基準点測量	2級 3級	3点 4点	農林水産省中国四国農政局南周防農地整備事業所 助言 G0080	株式会社巽設計コンサルタント	H24.10.17 H25.2.3
山口県	山口市 一部	道路計画	数値撮影(デジタル) 数値図化	地上画素寸法 7cm 500	0.1km ² 0.1km ²	山口県防府土木建築事務所 助言 G0128	アジア航測株式会社	H25.1.23 H25.3.29

四国地方

都道府県名	測量地域	測量目的	測量種別	縮尺・等級	事業量	測量計画機関(助言番号)	測量作業機関	実施時期
徳島県	石井町 全域	総合計画	カラー撮影 (フィルム) 数値図化	8000 2500	28.8km ² 28.8km ²	徳島県石井町 助言 H0004	株式会社A・F・C	H23.4.28 H24.2.29
徳島県	三好市 一部	その他	基準点測量 基準点測量	2級 3級	3点 2点	四国地方整備局徳島河川国道 事務所 助言 H0006	株式会社松本コンサル タント	H23.5.11 H23.7.31
徳島県	徳島市 全域	固定資産	数値撮影(デ ジタル) 写真地図作成 (デジタルオル ソ)	地上画素寸法 12cm 1000	191.62km ² 191.62km ²	徳島県徳島市 助言 H0011	国際航業株式会社	H23.5.30 H24.2.29
徳島県	松茂町 全域	都市計画	数値撮影(デ ジタル) 数値図化(同 時調整含む) 写真地図作成 (デジタルオル ソ) 修正測量 数値図化	地上画素寸法 12cm レベル1000 レベル1000 レベル2500 レベル2500	13.94km ² 13.94km ² 58点 13.1km ² 0.84km ²	徳島県松茂町 助言 H0031	国際航業株式会社	H23.9.1 H24.3.25
徳島県	徳島市 一部 藍住町 一部	河川管理	水準測量	3級	89.5km	四国地方整備局徳島河川国道 事務所 助言 H0033	新弘測量設計株式会社	H23.9.12 H24.3.23
徳島県	上板町 一部 石井町 一部							
徳島県	吉野川市 一部 阿波市 一部							
徳島県	美馬市 一部							
徳島県	つるぎ町 一部 美馬市 一部	河川管理	水準測量	3級	95.3km	四国地方整備局徳島河川国道 事務所 助言 H0034	津乃峰測量設計株式会 社	H23.9.12 H24.3.23
徳島県	東みよし町 一部 三好市 一部							
徳島県	三好市 全域	総合計画	数値撮影(デ ジタル) 数値図化(同 時調整含む) 写真地図作成 (デジタルオル ソ)	地上画素寸法 12cm 地上画素寸法 12cm 1000	721.48km ² 721.48km ² 721.48km ²	徳島県三好市 助言 H0038	国際航業株式会社	H23.9.21 H24.3.12
徳島県	藍住町 全域	固定資産	数値撮影(デ ジタル)	地上画素寸法 16cm	16.27km ²	徳島県藍住町 助言 H0041	株式会社バスコ	H23.10.17 H24.1.31
徳島県	徳島市 一部	道路管理	数値撮影(デ ジタル) 同時調整	5000 5000	4.5km ² 5点	徳島県徳島市 助言 H0052	アジア航測株式会社	H23.11.10 H24.3.20
徳島県	徳島市 一部	道路計画	基準点測量 水準測量	2級 3級	6点 6点	西日本高速道路株式会社四国 支社徳島工事事務所 助言 H0061	株式会社ドーユー大地	H23.12.2 H24.8.24
徳島県	阿南市 一部	河川管理	基準点測量 基準点測量	1級 3級	2点 4点	四国地方整備局那賀河川事 務所 助言 H0064	株式会社第一測量設計 事務所	H23.12.15 H24.3.16
徳島県	三好市 一部	道路管理	基準点測量	1級	9点	徳島県三好市 助言 H0065	株式会社タチバナコンサル タント	H23.12.15 H24.2.29
徳島県	那賀町 一部	河川管理	水準測量	3級	3.7km 2点	四国地方整備局那賀河川事 務所 助言 H0079	阿波測建株式会社	H23.12.19 H24.2.28
徳島県	小松島市 一部	土地改良	既成図数値化 修正測量	2500 2500	20.9km ² 78.8km ²	農林水産省中国四国農政局那 賀川農地防災事業所 助言 H0067	アジア航測株式会社	H23.12.21 H24.3.14
徳島県	阿南市 一部							
徳島県	徳島市 一部	河川計画	基準点測量	3級	22点	四国地方整備局徳島河川国道 事務所 助言 H0072	株式会社ビュー設計 株式会社基礎建設コンサル タント 株式会社和コンサルタン ト	H24.1.10 H24.3.30
徳島県	松茂町 一部	河川計画	基準点測量 基準点測量	2級 3級	2点 16点	四国地方整備局徳島河川国道 事務所 助言 H0073	株式会社コスモ・インテッ ク 株式会社陸地測量設計 剛測量設計株式会社	H24.1.10 H24.3.30
徳島県	松茂町 一部	河川計画	基準点測量	3級	2点	四国地方整備局徳島河川国道 事務所 助言 H0004	株式会社フジみらい	H24.1.24 H24.6.29
徳島県	阿南市 一部	河川管理	基準点測量 基準点測量	1級 3級	3点 6点	四国地方整備局那賀河川事 務所 助言 H0080	株式会社昭和コンサル タント	H24.1.26 H24.3.20
徳島県	阿南市 一部	河川管理	基準点測量 基準点測量	1級 3級	3点 12点	四国地方整備局那賀河川事 務所 助言 H0086	株式会社松本コンサル タント	H24.2.6 H24.3.23
徳島県	阿波町 一部 市場町 一部 土成町 一部 吉野町 一部 阿波市 一部	その他	その他	1000	0.005km ²	徳島県阿波市 助言 H0089	株式会社松本コンサル タント	H24.3.6 H24.3.15
徳島県	松茂町 一部 鳴門市 一部	河川計画	基準点測量 基準点測量 基準点測量	1級 2級 3級	4点 6点 13点	四国地方整備局徳島河川国道 事務所 助言 H0090	株式会社フジみらい	H24.3.9 H24.6.29
徳島県	北島町 一部	河川計画	基準点測量	3級	8点	四国地方整備局徳島河川国道 事務所 助言 H0091	株式会社フジ建設コン サルタント	H24.3.15 H24.6.29
徳島県	徳島市 一部	河川計画	基準点測量 基準点測量	1級 3級	5点 22点	四国地方整備局徳島河川国道 事務所 助言 H0092	株式会社昭和コンサル タント	H24.3.15 H24.6.29
徳島県	徳島市 一部 鳴門市 一部 松茂町 一部 北島町 一部 藍住町 一部	河川管理	数値撮影(デ ジタル) 数値図化 修正測量	地上画素寸法 20cm 2500 2500	143km ² 3.1km ² 2.8km ²	四国地方整備局徳島河川国道 事務所 助言 H0012	三和航測株式会社	H24.3.30 H24.8.31
徳島県	牟岐町 全域	固定資産	数値撮影(デ ジタル) 写真地図作成 (デジタルオル ソ)	地上画素寸法 12cm 1000	56.57km ² 56.57km ²	徳島県牟岐町 助言 H0010	朝日航洋株式会社	H24.6.6 H24.12.1

四国地方

都道府県名	測量地域	測量目的	測量種別	縮尺・等級	事業量	測量計画機関(助言番号)	測量作業機関	実施時期
徳島県	海陽町 一部 牟岐町 一部	道路計画	カラー撮影(フィルム) 数値図化	12500 2500	7.1km ²	四国地方整備局徳島河川国道事務所 助言 H0018	国際航業株式会社	H24.7.20 H24.11.30
徳島県	阿南市 一部	道路計画	水準測量	2級	23.5km	四国地方整備局徳島河川国道事務所 助言 H0019	ニタコンサルタント株式会社 阿波測建株式会社	H24.7.20 H24.10.31
徳島県	美波町 全域	固定資産	数値撮影(デジタル) 写真地図作成(デジタルオールソ)	地上画素寸法 15cm 1000	140.85km ²	徳島県美波町 助言 H0022	朝日航洋株式会社	H24.8.9 H24.12.18
徳島県	海陽町 一部	道路計画	数値図化	1000	2km ²	徳島県南部総合県民局 助言 H0073	アジア航測株式会社	H24.9.22 H24.12.20
徳島県	東みよし町 一部	道路計画	基準点測量 基準点測量	3級 1級	7点 1点	徳島県西部総合県民局 助言 H0040	阿波測建株式会社	H24.9.24 H24.12.5
徳島県	阿南市 一部	土地改良	修正測量	2500	23.9km ²	農林水産省中国四国農政局那賀川農地防災事業所 助言 H0074	アジア航測株式会社	H24.11.28 H25.2.1
徳島県	徳島市 一部	その他	基準点測量	4級	120点	法務省徳島地方法務局 助言 H0082	有限会社ミツヤ測量	H24.12.1 H25.2.28
徳島県	上板町 一部	その他	基準点測量 基準点測量 基準点測量	1級 2級 3級	3点 3点 3点	農林水産省中国四国農政局四国東部農地防災事務所 助言 H0081	株式会社松本コンサルタント	H24.12.17 H25.3.4
香川県	満濃町 一部	土地改良	基準点測量 その他	3級 500	2点	香川県まんのう町 助言 H0152	三島開発コンサルタント株式会社	H18.1.24 H18.2.20
香川県	綾川町 一部	その他	基準点測量	3級	12点	香川県中讃土地改良事務所 助言 H0023	株式会社マオカ設計	H23.8.2 H24.1.31
香川県	坂出市 一部	土地改良	基準点測量	1級	2点	木沢地区土地改良事業共同施行	共同設計株式会社	H23.8.18 H23.12.25
香川県	さぬき市 一部	総合計画	地形図等成果の座標補正 既成図数値化 修正測量	1000 1000 1000	3.47km ² 3.47km ² 0.18km ²	香川県さぬき市 助言 H0062	国際航業株式会社	H23.12.12 H24.3.28
香川県	多度津町 全域	都市計画	数値図化 数値図化 数値図化	2500 5000 10000	19.72km ² 4.62km ² 24.34km ²	香川県多度津町 助言 H0069	株式会社五星	H24.1.4 H24.1.31
香川県	高松市 一部	その他	基準点測量	4級	154点	法務省高松法務局 助言 H0074	社団法人香川県公共嘱託登記土地家屋調査士	H24.1.13 H24.2.29
香川県	綾川町 一部	土地改良	基準点測量	3級	3点	香川県中讃土地改良事務所 助言 H0032	株式会社マオカ設計	H24.9.18 H25.1.28
香川県	坂出市 一部	土地改良	基準点測量	3級	4点	おどせ山地区土地改良事業共同施行 助言 H0075	共同設計株式会社	H24.10.1 H24.12.25
香川県	高松市 一部	その他	基準点測量	4級	180点	法務省高松法務局 助言 H0077	有限会社ミツヤ測量	H24.12.1 H25.2.28
愛媛県	今治市 一部 朝倉村 一部	道路計画	基準点測量 基準点測量 水準測量	2級 4級 3級	6点 105点 8.5km	四国地方整備局松山河川国道事務所 助言 H0027	四国建設コンサルタント株式会社	H13.6.20 H14.2.28
愛媛県	今治市 一部	道路計画	基準点測量	2級	6点	四国地方整備局松山河川国道事務所 助言 H0112	復建調査設計株式会社	H13.11.7 H14.3.29
愛媛県	愛南町 一部	土地改良	基準点測量	3級	4点	愛媛県 助言 H0069	株式会社八紘設計コンサルタント	H19.12.3 H20.3.10
愛媛県	宇和島市 全域	固定資産	数値撮影(デジタル) 写真地図作成(デジタルオールソ)	地上画素寸法 16cm 1000	469.47km ² 469.47km ²	愛媛県宇和島市 助言 H0014	株式会社バスコ	H23.6.8 H24.3.23
愛媛県	鬼北町 全域	固定資産	数値撮影(デジタル) 写真地図作成(デジタルオールソ)	16cm	241.87km ² 241.87km ²	愛媛県鬼北町 助言 H0024	写測エンジニアリング株式会社	H23.8.9 H23.9.30
愛媛県	四国中央市 全域	都市計画	カラー撮影(フィルム) 空中三角測量 数値図化 写真地図作成(デジタルオールソ)	レベル25000 レベル10000 レベル10000 レベル10000	250.2km ² 37点 337.4km ² 337.4km ²	愛媛県四国中央市 助言 H0030	三和航測株式会社	H23.8.26 H24.5.31
愛媛県	松山市 一部	道路計画	基準点測量	2級	4点	四国地方整備局松山河川国道事務所 助言 H0035	株式会社芙蓉コンサルタント	H23.9.15 H23.11.30
愛媛県	松山市 一部	道路管理	モノクロ撮影(フィルム) 水準測量 数値図化	4000 簡級 500	0.95km ² 2.7km ² 0.02km ²	愛媛県松山市 助言 H0040	国際航業株式会社	H23.10.12 H24.3.23
愛媛県	愛南町 一部	道路計画	基準点測量 基準点測量	2級 3級	1点 4点	四国地方整備局大洲河川国道事務所 助言 H0042	株式会社芙蓉コンサルタント	H23.11.1 H24.3.16
愛媛県	大洲市 一部	都市計画	修正測量	2500	1.7km ²	愛媛県大洲市 助言 H0057	株式会社四航コンサルタント	H23.11.22 H24.3.25
愛媛県	新居浜市 一部	下水道計画	数値図化 地図編集 地図編集	500 500 1000	19.6km ² 0.92km ² 0.92km ²	愛媛県新居浜市 助言 H0066	株式会社バスコ	H23.12.21 H24.3.10
愛媛県	西予市 一部	河川管理	基準点測量	3級	11点	四国地方整備局野村ダム管理所 助言 H0071	株式会社セトウチ	H24.1.10 H24.3.30
愛媛県	西予市 一部	その他	航空レーザ測量	2500	5.6km ²	愛媛県南予地方局 助言 H0077	アジア航測株式会社	H24.1.25 H24.3.24
愛媛県	愛南町 一部							
愛媛県	大洲市 一部	河川計画	基準点測量 基準点測量	3級 4級	4点 36点	四国地方整備局大洲河川国道事務所 助言 H0085	株式会社富士建設コンサルタント	H24.1.28 H24.3.30
愛媛県	砥部町 一部	下水道計画	カラー撮影(フィルム) 数値図化	5000 500	0.4km ² 0.4km ²	愛媛県砥部町 助言 H0081	株式会社四航コンサルタント	H24.2.3 H24.3.31

四国地方

都道府県名	測量地域	測量目的	測量種別	縮尺・等級	事業量	測量計画機関(助言番号)	測量作業機関	実施時期
愛媛県	愛南町 一部	道路計画	数値図化	2500	12km ²	四国地方整備局大洲河川国道事務所 助言 H0005	国際航業株式会社	H24.5.10 H25.2.28
愛媛県	西予市 一部	その他	航空レーザ測量	2500	1.22km ²	愛媛県西予市 助言 H0031	アジア航測株式会社	H24.8.31 H24.10.31
愛媛県	宇和島市 一部	都市計画	数値図化	2500	11.9km ²	愛媛県宇和島市 助言 H0066	株式会社パスコ	H24.10.20 H25.2.28
愛媛県	愛南町 一部	その他	航空レーザ測量	2500	0.28km ²	愛媛県愛南町 助言 H0092	アジア航測株式会社	H24.10.26 H25.1.31
愛媛県	鬼北町 一部	河川管理	数値図化	1000	0.1km ²	愛媛県鬼北町 助言 H0093	アジア航測株式会社	H24.10.26 H25.1.31
愛媛県	松山市 一部	その他	基準点測量	3級	5点	法務省松山地方法務局 助言 H0060	その他公益社団法人愛媛県公共嘱託登記土地家屋調査士協会	H24.11.15 H25.2.28
高知県	土佐市 一部	道路計画	用地測量 基準点測量 基準点測量 水準測量	500 3級 4級 3級	0.02km ² 6点 11点 2点	四国地方整備局土佐国道事務所 助言 H0090	株式会社ハウジング総合コンサルタント 復建調査設計株式会社	H22.7.1 H25.3.15
高知県	高知市 全域	総合計画	数値撮影(デジタル) 写真地図作成(デジタルオルソ) 修正測量	地上画素寸法 12cm 1000 1000	264.26km ² 264.26km ² 309.22km ²	高知県高知市 助言 H0008	国際航業株式会社	H23.5.18 H24.3.31
高知県	北川村 一部	道路計画	数値図化 地図編集	2500 2500	8km ² 8km ²	高知県 助言 H0018	国際航業株式会社	H23.6.27 H23.8.15
高知県	芸西村 一部 安芸市 一部	道路計画	基準点測量 基準点測量 路線測量	2級 4級 その他	19点 325点 7.5km	四国地方整備局土佐国道事務所 助言 H0028	株式会社サン土木コンサルタント 株式会社第一コンサルタンツ	H23.8.18 H24.3.30
高知県	四万十市 一部 黒潮町 一部	河川管理	数値撮影(デジタル) 写真地図作成(デジタルオルソ) 修正測量	地上画素寸法 6cm 2500 2500	190.75km ² 167km ² 51.6km ²	四国地方整備局中村河川国道事務所 助言 H0048	国際航業株式会社	H23.11.7 H24.3.18
高知県	宿毛市 一部	砂防計画	数値図化	2500	4.5km ²	高知県 助言 H0049	株式会社ウエスコ	H23.11.10 H24.3.25
高知県	梶原町 一部	砂防計画	数値図化	2500	12km ²	高知県 助言 H0050	株式会社ウエスコ	H23.11.10 H24.3.25
高知県	中土佐町 一部							
高知県	大月町 一部							
高知県	田野町 一部	砂防計画	数値図化	2500	14.8km ²	高知県 助言 H0051	国際航業株式会社	H23.11.10 H24.3.25
高知県	馬路村 一部							
高知県	安田町 一部							
高知県	芸西村 一部							
高知県	越知町 一部	道路計画	基準点測量	3級	3点	四国地方整備局土佐国道事務所 助言 H0053	有限会社四国技研コンサルタント	H23.11.11 H24.3.30
高知県	土佐町 一部	ダム計画	航空レーザ測量	1000	10km ²	水資源機構吉野川局池田総合管理所 助言 H0063	アジア航測株式会社	H23.12.12 H24.3.26
高知県	高知市 一部	総合計画	数値図化	1000	159.11km ²	高知県高知市 助言 H0075	国際航業株式会社	H24.1.16 H24.3.15
高知県	香南市 一部	総合計画	数値図化	1000	52.41km ²	高知県香南市 助言 H0082	国際航業株式会社	H24.2.3 H24.3.10
高知県	高知市 一部	都市計画	数値撮影(デジタル) 写真地図作成(デジタルオルソ)	地上画素寸法 20cm 2500	330km ² 330km ²	高知県 助言 H0083	株式会社パスコ	H24.2.7 H24.3.15
高知県	南国市 一部							
高知県	香美市 一部							
高知県	いの町 一部							
高知県	宿毛市 一部	都市計画	基準点測量 基準点測量	2級 3級	3点 7点	高知県宿毛市 助言 H0087	株式会社西和コンサルタント	H24.2.16 H24.5.18
高知県	高知市 一部	その他	基準点測量 基準点測量	3級 4級	3点 192点	法務省高知地方法務局 助言 H0057	有限会社アルファプランニング	H24.7.9 H24.12.14
高知県	大月町 全域	その他	写真地図作成(デジタルオルソ) 数値撮影(デジタル)	2500 地上画素寸法 20cm	103.02km ² 103.02km ²	高知県大月町 助言 H0027	株式会社パスコ	H24.7.25 H25.3.14
高知県	黒潮町 一部	道路計画	基準点測量 基準点測量	3級 2級	8点 3点	四国地方整備局中村河川国道事務所 助言 H0024	四国建設コンサルタント株式会社	H24.8.13 H25.2.28
高知県	高知市 一部 南国市 一部 香美市 一部 いの町 一部	都市計画	地形図等成果の座標補正 地図編集	その他 2500	39点 298.8km ²	高知県 助言 H0037	株式会社パスコ	H24.9.4 H25.3.2
高知県	黒潮町 一部	総合計画	数値図化	2500	33.7km ²	高知県黒潮町 助言 H0053	国際航業株式会社	H24.9.28 H24.12.28
高知県	高知市 一部	地籍調査	基準点測量	補助基準点	10点	国土交通省土地・建設産業局地籍整備課 助言 H0064	興国測量株式会社	H24.11.5 H25.2.4
高知県	安芸市 一部 香南市 一部 東洋町 一部 奈半利町 一部 北川村 一部	砂防計画	数値図化	2500	14km ²	高知県 助言 H0065	株式会社パスコ	H24.11.8 H25.3.25
高知県	中土佐町 一部	総合計画	数値図化	2500	12.5km ²	高知県中土佐町 助言 H0072	国際航業株式会社	H24.11.9 H25.2.6
高知県	三原村 一部	砂防計画	数値図化	2500	8.13km ²	高知県 助言 H0069	国際航業株式会社	H24.11.12 H25.3.25

四国地方

都道府県名	測量地域	測量目的	測量種別	縮尺・等級	事業量	測量計画機関(助言番号)	測量作業機関	実施時期
高知県	宿毛市 全域	その他	数値撮影(デジタル) 空中三角測量 写真地図作成 (デジタルオルソ)	地上画素寸法 20cm 2500	285.67km ² 11点 285.67km ²	高知県宿毛市 助言 H0087	株式会社バスコ	H25.1.21 H25.3.15

九州地方

都道府県名	測量地域	測量目的	測量種別	縮尺・等級	事業量	測量計画機関(助言番号)	測量作業機関	実施時期
福岡県	朝倉市 一部	都市計画	既成図数値化 その他 数値図化 修正測量	2500 2500、座標変換 2500 2500	58.6km ² 58.6km ² 34.7km ² 58.6km ²	福岡県朝倉市 助言 10448	大成ジオテック株式会社	H22.2.2 H23.8.31
福岡県	飯塚市 一部	その他	基準点測量 基準点測量	1級 3級	5点 10点	福岡県飯塚県土整備事務所 助言 10437	東亜建設技術株式会社	H22.3.4 H22.3.25
福岡県	福智町 一部	砂防計画	数値図化	2500	11.6km ²	福岡県田川県土整備事務所 助言 10078	大成ジオテック株式会社	H22.6.17 H23.3.15
福岡県	飯塚市 一部	砂防計画	数値図化	2500	3.2km ²	福岡県飯塚県土整備事務所 助言 10240	株式会社高崎総合コンサル タント	H22.6.17 H23.3.15
福岡県	行橋市 一部	その他	基準点測量 基準点測量 その他	2級 2級 500	1点 3点 0.1km ²	福岡県行橋農林事務所 助言 10041	福岡県土地改良事業団 体連合会	H22.6.18 H22.12.17
福岡県	みやこ町 一部	砂防計画	数値図化 写真地図作成 (デジタルオル ソ)	2500 2500	1.4km ² 1.4km ²	福岡県京築県土整備事務所 助言 10176	第一復建株式会社	H22.6.18 H23.2.14
福岡県	豊前市 一部	土地改良	基準点測量 基準点測量	3級 4級	2点 9点	福岡県行橋農林事務所 助言 10050	福岡県土地改良事業団 体連合会	H22.7.8 H23.3.25
福岡県	八女市 一部	砂防計画	数値図化 写真地図作成 (デジタルオル ソ)	2500 2500	8.2km ² 8.2km ²	福岡県八女県土整備事務所 助言 10178	株式会社技術開発コンサル タント	H22.7.10 H23.3.15
福岡県	八女市 一部	砂防計画	数値図化 写真地図作成 (デジタルオル ソ)	2500 2500	13.2km ² 13.2km ²	福岡県八女県土整備事務所 助言 10180	アジア航測株式会社	H22.7.10 H23.3.15
福岡県	八女市 一部	砂防計画	数値図化 写真地図作成 (デジタルオル ソ)	2500 2500	9.7km ² 9.7km ²	福岡県八女県土整備事務所 助言 10175	いであ株式会社	H22.7.13 H23.3.15
福岡県	八女市 一部	砂防計画	数値図化 写真地図作成 (デジタルオル ソ)	2500 2500	10.3km ² 10.3km ²	福岡県八女県土整備事務所 助言 10172	東亜建設技術株式会社	H22.7.14 H23.3.15
福岡県	川崎町 一部	土地改良	基準点測量 基準点測量	3級 4級	4点 42点	福岡県飯塚農林事務所 助言 10063	福岡県土地改良事業団 体連合会	H22.7.27 H23.3.18
福岡県	川崎町 一部	砂防計画	数値図化	2500	4.8km ²	福岡県田川県土整備事務所 助言 10048	株式会社ウエスコ	H22.8.1 H23.3.15
福岡県	飯塚市 一部	土地改良	基準点測量	3級	4点	福岡県飯塚農林事務所 助言 10091	福岡県土地改良事業団 体連合会	H22.8.20 H23.3.18
福岡県	八女市 一部	土地改良	基準点測量 基準点測量	3級 4級	13点 57点	福岡県筑後川水系農地開発事 務所 助言 10148	福岡県土地改良事業団 体連合会	H22.10.1 H23.3.18
福岡県	北九州市 一部	道路管理	数値撮影(デ ジタル) 数値図化(同 時調整含む) 写真地図作成 (デジタルオル ソ)	地上画素寸法 8cm 500 500	429km ² 429km ² 207.7km ²	福岡県北九州市 助言 10191	株式会社パスコ	H22.10.19 H23.3.31
福岡県	筑紫野市 一部	土地改良	基準点測量 基準点測量 基準点測量	2級 3級 4級	2点 16点 79点	福岡県福岡農林事務所 助言 10221	福岡県土地改良事業団 体連合会	H22.11.24 H23.3.18
福岡県	大牟田市 一部	固定資産	数値撮影(デ ジタル) 数値図化(同 時調整含む) 写真地図作成 (デジタルオル ソ)	10000 1000 1000	81.55km ² 395点 81.55km ²	福岡県大牟田市 助言 10305	国際航業株式会社	H22.12.1 H23.3.31
福岡県	福岡市 一部	砂防計画	数値図化 写真地図作成 (デジタルオル ソ)	2500 2500	7.85km ² 7.85km ²	福岡県福岡県土整備事務所 助言 10318	第一復建株式会社	H23.1.28 H23.3.15
福岡県	八女市 一部	その他	基準点測量	2級	2点	福岡県筑後農林事務所 助言 10299	福岡県土地改良事業団 体連合会	H23.2.1 H23.3.28
福岡県	大刀洗町 全域	固定資産	カラー撮影 (フィルム) 数値図化(同 時調整含む) 写真地図作成 (デジタルオル ソ)	8000 1000 1000	22.83km ² 243点 22.83km ²	福岡県大刀洗町 助言 10337	国際航業株式会社	H23.2.24 H23.5.31
福岡県	田川市 一部	砂防計画	数値図化 写真地図作成 (デジタルオル ソ)	2500 2500	3km ² 3km ²	福岡県田川県土整備事務所 助言 10050	株式会社アジア建設コン サルタント	H23.3.1 H24.3.15
福岡県	田川市 一部	砂防計画	数値図化 写真地図作成 (デジタルオル ソ)	2500 2500	2.7km ² 2.7km ²	福岡県田川県土整備事務所 助言 10056	復建調査設計株式会社	H23.3.1 H24.3.15
福岡県	筑前町 一部	砂防計画	数値図化 写真地図作成 (デジタルオル ソ)	2500 2500	4.6km ² 4.6km ²	福岡県朝倉県土整備事務所 助言 10043	東亜建設技術株式会社	H23.3.18 H23.12.22
福岡県	全域	砂防計画	数値図化(同 時調整含む)	10000	8632点	福岡県 助言 10004	国際航業株式会社	H23.3.29 H23.7.30
福岡県	宗像市 全域	固定資産	数値撮影(デ ジタル) 数値図化(同 時調整含む) 写真地図作成 (デジタルオル ソ)	地上画素寸法 12cm 10000 1000	119.7km ² 119.7km ² 119.7km ²	福岡県宗像市 助言 10023	国際航業株式会社	H23.4.21 H23.9.30

九州地方

都道府県名	測量地域	測量目的	測量種別	縮尺・等級	事業量	測量計画機関(助言番号)	測量作業機関	実施時期
福岡県	福津市 全域	固定資産	数値撮影(デジタル) 写真地図作成(デジタルオルソ)	地上画素寸法 12cm 1000	52.7km ² 52.7km ²	福岡県福津市 助言 10024	国際航業株式会社	H23.4.21 H23.9.30
福岡県	苅田町 全域	固定資産	写真地図作成(デジタルオルソ) 数値撮影(デジタル) 数値図化(同時調整含む)	1000 9000 9000	46.5km ² 46.5km ² 46.5km ²	福岡県苅田町 助言 10025	国際航業株式会社	H23.4.26 H24.3.31
福岡県	北九州市 一部	土地区画整理	基準点測量	3級	5点	都市再生機構九州支社 助言 10049	九州コンサルタント株式会社	H23.5.14 H23.9.30
福岡県	大牟田市 一部	総合計画	基準点測量	2級	6点	熊本県荒尾市	株式会社橋本測地設計事務所	H23.6.24
熊本県	荒尾市 一部		基準点測量	3級 4級	19点 50点	助言 10046		H24.3.30
福岡県	筑紫野市 一部	砂防計画	数値図化 写真地図作成(デジタルオルソ)	2500 2500	6km ² 6km ²	福岡県那珂県土整備事務所 助言 10274	アジア航測株式会社	H23.7.8 H24.3.13
福岡県	久山町 一部	河川管理	基準点測量 基準点測量 水準測量	3級 4級 4級	6点 34点 2km	福岡県県土整備事務所 助言 10077	株式会社エスケイエンジニアリング	H23.7.20 H23.9.30
福岡県	嘉麻市 一部 飯塚市 一部	河川計画	水準測量	3級	21.8km	九州地方整備局遠賀川河川事務所 助言 10108	東亜建設技術株式会社	H23.7.27 H23.11.30
福岡県	桂川町 一部							
福岡県	筑紫野市 一部	その他	基準点測量	4級	48点	福岡県福岡農林事務所 助言 10084	福岡県土地改良事業団体連合会	H23.7.28 H24.3.16
福岡県	筑後市 全域	総合計画	修正測量	2500	41.85km ²	福岡県筑後市 助言 10356	国際航業株式会社	H23.7.28 H24.3.23
福岡県	飯塚市 一部	土地区画整理	基準点測量	4級	9点	福岡県飯塚市 助言 10431	佐藤測量設計株式会社	H23.8.2 H24.3.31
福岡県	行橋市 一部 築上町 一部	総合計画	基準点測量 基準点測量	3級 4級	25点 27点	防衛省九州防衛局 助言 10089	ダイエーコンサルタント株式会社	H23.8.10 H23.9.30
福岡県	みやこ町 一部							
福岡県	朝倉市 一部	砂防計画	数値図化 写真地図作成(デジタルオルソ)	2500 2500	7.4km ² 7.4km ²	福岡県朝倉県土整備事務所 助言 10267	株式会社建設技術研究所	H23.8.10 H24.3.26
福岡県	久留米市 一部	その他	基準点測量 基準点測量	3級 4級	5点 186点	福岡県朝倉農林事務所 助言 10095	福岡県土地改良事業団体連合会	H23.8.11 H24.3.9
福岡県	大宰府市 全域	固定資産	数値撮影(デジタル) 写真地図作成(デジタルオルソ)	8000 1000	29.6km ² 29.6km ²	福岡県太宰府市 助言 10096	朝日航洋株式会社	H23.8.15 H24.3.15
福岡県	久留米市 一部	都市計画	カラー撮影(フィルム) 修正測量	12500 2500	305km ² 52km ²	福岡県久留米市 助言 10131	大成ジオテック株式会社	H23.8.17 H24.2.2
福岡県	桂川町 一部	砂防計画	数値図化 写真地図作成(デジタルオルソ)	2500 2500	2.4km ² 2.4km ²	福岡県飯塚県土整備事務所 助言 10322	株式会社西部技術コンサルタント	H23.8.20 H24.3.26
福岡県	遠賀町 一部 芦屋町 一部	河川計画	水準測量	3級	16km	九州地方整備局遠賀川河川事務所 助言 10106	興建測量設計株式会社	H23.8.25 H23.11.30
福岡県	中間市 一部 水巻町 一部							
福岡県	直方市 一部 北九州市 一部	河川計画	水準測量	3級	16.2km	九州地方整備局遠賀川河川事務所 助言 10107	東亜建設技術株式会社	H23.8.25 H23.11.30
福岡県	飯塚市 一部 小竹町 一部							
福岡県	福岡市 一部	土地区画整理	基準点測量 基準点測量 基準点測量 基準点測量 その他	1級 2級 3級 4級 その他	1点 5点 19点 406点 8015点	福岡県福岡市 助言 10142	三栄測量設計株式会社	H23.8.25 H24.3.23
福岡県	久留米市 全域	固定資産	数値撮影(デジタル) 写真地図作成(デジタルオルソ)	8000 1000	229.8km ² 229.8km ²	福岡県久留米市 助言 10113	朝日航洋株式会社	H23.8.26 H24.3.31
福岡県	水巻町 全域	固定資産	数値撮影(デジタル) 写真地図作成(デジタルオルソ)	地上画素寸法12cm 1000	11km ² 11km ²	福岡県水巻町 助言 10159	アジア航測株式会社	H23.8.26 H24.3.31
福岡県	みやま市 一部	都市計画	基準点測量 基準点測量	2級 3級	10点 42点	福岡県みやま市 助言 10109	大正測量設計株式会社	H23.9.1 H24.1.20
福岡県	筑紫野市 全域	固定資産	数値撮影(デジタル) 数値図化(同時調整含む) 写真地図作成(デジタルオルソ)	8000 8000 1000	87.8km ² 652点 87.8km ²	福岡県筑紫野市 助言 10123	朝日航洋株式会社	H23.9.6 H24.3.10
福岡県	直方市 一部 田川市 一部	河川管理	水準測量	3級	12.8km	九州地方整備局遠賀川河川事務所 助言 10187	株式会社海渡設計	H23.9.6 H23.12.9
福岡県	福智町 一部							
福岡県	大任町 一部 田川市 一部	河川管理	水準測量	3級	20.8km	九州地方整備局遠賀川河川事務所 助言 10188	大和コンサル株式会社	H23.9.6 H23.12.9
福岡県	添田町 一部							
福岡県	福岡市 一部	その他	基準点測量 基準点測量 水準測量	3級 4級 3級	5点 18点 1点	福岡県福岡市 助言 10130	石川エンジニアリング有限公司	H23.9.7 H23.10.18

九州地方

都道府県名	測量地域	測量目的	測量種別	縮尺・等級	事業量	測量計画機関(助言番号)	測量作業機関	実施時期
福岡県	糸田町 一部	砂防計画	数値図化 写真地図作成 (デジタルオル ン)	2500 2500	1.9km ² 1.9km ²	福岡県田川県土整備事務所 助言 10283	株式会社日建技術コンサル タント	H23.9.7 H24.3.15
福岡県	久留米市 一部	その他	基準点測量	3級	140点	福岡県久留米市 助言 10240	平和測量設計株式会社	H23.9.14 H24.3.11
福岡県	大木町 一部	道路管理	水準測量 カラー撮影 (フィルム) 数値図化(同 時調整含む) 修正測量	簡級 5000 5000 500	14.6km ² 11.6km ² 26点 0.7km ²	福岡県大木町 助言 10153	大成ジオテック株式会社	H23.9.16 H24.3.15
福岡県	香春町 一部	その他	修正測量 地図編集 地図編集	5000 10000 25000	22km ² 44.6km ² 44.6km ²	福岡県香春町 助言 10148	朝日航洋株式会社	H23.9.20 H24.3.31
福岡県	宮若市 一部 中間市 一部	河川管理	水準測量	3級	17.9km	九州地方整備局遠賀川河川事 務所 助言 10227	株式会社永大開発コンサル タント	H23.9.27 H24.1.7
福岡県	福岡市 一部	土地改良	基準点測量 基準点測量 基準点測量	2級 3級 4級	2点 2点 27点	福岡市金武西土地改良区 助言 10162	福岡県土地改良事業団 体連合会	H23.9.29 H24.3.23
福岡県	筑前町 全域	固定資産	数値撮影(デ ジタル) 数値図化(同 時調整含む) 写真地図作成 (デジタルオル ン)	地上画素寸法 15cm 地上画素寸法 15cm 1000	67.2km ² 242点 67.2km ²	福岡県筑前町 助言 10166	朝日航洋株式会社	H23.9.30 H24.3.23
福岡県	築上町 一部 豊前市 一部	その他	基準点測量 基準点測量	3級 4級	12点 104点	福岡県行橋農林事務所 助言 10175	福岡県土地改良事業団 体連合会	H23.10.6 H24.3.26
福岡県	大牟田市 一部	土地区画整 理	基準点測量	3級	5点	福岡県大牟田市 助言 10181	有限会社不知火測量コン サル	H23.10.11 H24.3.15
福岡県	糸田町 一部 田川市 一部	河川計画	水準測量	3級	12.8km	九州地方整備局遠賀川河川事 務所 助言 10275	サンコーコンサルタント株 式会社	H23.10.15 H24.2.3
福岡県	香春町 一部 福智町 一部							
福岡県	粕屋町 一部	砂防計画	数値図化 写真地図作成 (デジタルオル ン)	2500 2500	1.3km ² 1.3km ²	福岡県福岡県土整備事務所 助言 10319	株式会社オービット	H23.10.15 H24.3.16
福岡県	苅田町 一部	その他	水準測量	3級	3.6km ²	九州地方整備局苅田港湾事務 所	株式会社吾水総合コンサル タント	H23.10.17 H23.10.28
福岡県	大野城市 全域	固定資産	数値撮影(デ ジタル) 数値図化(同 時調整含む) 写真地図作成 (デジタルオル ン)	地上画素寸法 14.7cm 1000 1000	26.88km ² 110点 26.88km ²	福岡県大野城市 助言 10189	朝日航洋株式会社	H23.10.18 H24.1.31
福岡県	北九州市 一部	都市計画	修正測量 地図編集	2500 10000	23.5km ² 487.89km ²	福岡県北九州市 助言 10194	株式会社パスコ	H23.10.19 H24.1.31
福岡県	朝倉市 一部	その他	基準点測量 基準点測量	3級 4級	13点 122点	福岡県朝倉農林事務所 助言 10197	福岡県土地改良事業団 体連合会	H23.10.21 H24.3.9
福岡県	芦屋町 全域	固定資産	数値撮影(デ ジタル) 数値図化(同 時調整含む) 写真地図作成 (デジタルオル ン)	10000 10000 1000	11.42km ² 76点 11.42km ²	福岡県芦屋町 助言 10201	国際航業株式会社	H23.10.24 H24.3.31
福岡県	宗像市 一部	その他	基準点測量	2級	4点	福岡県北九州市土整備事務所 助言 10204	村井測量設計株式会社	H23.10.26 H24.3.15
福岡県	上毛町 全域	固定資産	数値撮影(デ ジタル) 数値図化(同 時調整含む) 写真地図作成 (デジタルオル ン)	10000 10000 1000	68.08km ² 281点 62.4km ²	福岡県上毛町 助言 10205	朝日航洋株式会社	H23.10.28 H24.3.26
福岡県	吉富町 全域	固定資産	数値撮影(デ ジタル) 数値図化(同 時調整含む) 写真地図作成 (デジタルオル ン)	10000 10000 1000	68.08km ² 281点 5.68km ²	福岡県吉富町 助言 10206	朝日航洋株式会社	H23.10.28 H24.3.26
福岡県	城南区 一部	砂防計画	写真地図作成 (デジタルオル ン) 数値図化	2500 2500	2.9km ² 2.9km ²	福岡県福岡県土整備事務所 助言 10216	国際航業株式会社	H23.11.1 H24.3.15
福岡県	小倉南区 一部 北九州市 一部	道路管理	基準点測量	3級	2点	福岡県北九州市建設局 助言 10222	南英測量設計株式会社	H23.11.2 H24.1.31
福岡県	久留米市 一部	道路計画	基準点測量	3級	10点	福岡県久留米市 助言 10394	大成ジオテック株式会社	H23.11.8 H24.3.26
福岡県	粕屋町 一部	土地区画整 理	基準点測量 基準点測量	3級 4級	3点 13点	粕屋町花ヶ浦ヒラキ土地区画整 理組合 助言 10233	栄和測量設計株式会社	H23.11.11 H24.12.30
福岡県	久留米市 一部	その他	基準点測量	3級	139点	福岡県久留米市 助言 10239	株式会社高崎総合コンサル タント	H23.11.17 H24.3.11
福岡県	苅田町 一部	砂防計画	数値図化 写真地図作成 (デジタルオル ン)	2500 2500	2.5km ² 2.5km ²	福岡県京築県土整備事務所 助言 10251	第一復建株式会社	H23.11.24 H24.3.15
福岡県	春日市 一部	都市計画	修正測量	2500	0.12km ²	福岡県春日市 助言 10295	東亜建設技術株式会社	H23.11.30 H24.3.15
福岡県	北九州市 全域	その他	数値撮影(デ ジタル) 写真地図作成 (デジタルオル ン)	地上画素寸法 20cm 2500	487.89km ² 487.89km ²	福岡県北九州市 助言 10258	株式会社パスコ	H23.12.5 H24.3.16

九州地方

都道府県名	測量地域	測量目的	測量種別	縮尺・等級	事業量	測量計画機関(助言番号)	測量作業機関	実施時期
福岡県	嘉麻市 一部	都市計画	数値図化	2500	87.32km ²	福岡県嘉麻市 助言 10259	株式会社パスコ	H23.12.5 H24.3.19
福岡県	みやま市 一部	砂防計画	数値図化 写真地図作成 (デジタルオール ソ)	2500 2500	2.9km ² 2.9km ²	福岡県南筑後県土整備事務所 助言 10278	第一復建株式会社	H23.12.8 H24.3.26
福岡県	新宮町 全域	都市計画	修正測量	2500	18.9km ²	福岡県新宮町 助言 10294	株式会社パスコ	H23.12.14 H23.12.28
福岡県	筑紫野市 一部	砂防計画	数値図化 写真地図作成 (デジタルオール ソ)	2500 2500	0.8km ² 0.8km ²	福岡県那珂県土整備事務所 助言 10296	第一復建株式会社	H23.12.16 H24.2.29
福岡県	豊前市 一部	その他	基準点測量 基準点測量 基準点測量	1級 2級 3級	2点 1点 4点	福岡県京築県土整備事務所 助言 10299	築上測量設計	H23.12.16 H24.1.31
福岡県	久留米市 一部	その他	基準点測量	3級	8点	福岡県久留米市 助言 10307	大成ジオテック株式会社	H23.12.19 H24.3.28
福岡県	糸島市 全域	固定資産	カラー撮影 (フィルム)	10000	216.2km ²	福岡県糸島市 助言 10017	東亜建設技術株式会社	H23.12.20 H24.3.31
福岡県	みやま市 全域	固定資産	カラー撮影 (フィルム) 数値図化(同 時調整含む) 写真地図作成 (デジタルオール ソ)	8000 1000 1000	105.12km ² 186点 105.12km ²	福岡県みやま市 助言 10305	大成ジオテック株式会社	H23.12.20 H24.3.23
福岡県	築上町 一部 行橋市 一部	総合計画	基準点測量 基準点測量	3級 4級	6点 6点	防衛省九州防衛局 助言 10326	株式会社ジオ	H23.12.28 H24.2.20
福岡県	柳川市 一部 筑後市 一部	地盤変動調 査	水準測量	1級	211km	福岡県 助言 10276	九州測量設計株式会社	H24.1.4 H24.3.23
福岡県	大川市 一部 みやま市 一部							
福岡県	大牟田市 一部 大木町 一部							
佐賀県	佐賀市 一部							
福岡県	嘉麻市 一部	道路管理	基準点測量 基準点測量	2級 3級	1点 2点	福岡県飯塚県土整備事務所 助言 10332	東亜建設技術株式会社	H24.1.11 H24.3.15
福岡県	若松区 一部 北九州市 一部	その他	基準点測量	3級	1点	福岡県北九州市 助言 10343	株式会社西日本測研社	H24.1.20 H24.3.30
福岡県	戸畑区 一部 北九州市 一部	道路管理	基準点測量 水準測量	3級 3級	1点 1点	福岡県北九州市 助言 10349	株式会社九州測量設計	H24.1.23 H24.3.31
福岡県	北九州市 一部 八幡西区 一部	道路管理	基準点測量	3級	1点	福岡県北九州市 助言 10395	株式会社島添測量	H24.1.23 H24.3.31
福岡県	水巻町 一部	その他	基準点測量 基準点測量	2級 3級	1点 5点	福岡県北九州市土整備事務所 助言 10355	株式会社第一調査設計	H24.1.25 H24.2.20
福岡県	嘉麻市 一部 飯塚市 一部	その他	基準点測量	3級	13点	福岡県飯塚県土整備事務所 助言 10363	株式会社日測設計	H24.1.27 H24.3.26
福岡県	那珂川町 一部 大野城市 一部 春日市 一部 筑紫野市 一部 福岡市 一部	河川管理	既成図数値化 修正測量	2500 2500	22.73km ² 22.73km ²	福岡県那珂県土整備事務所 助言 10440	東亜測量株式会社	H24.1.27 H24.3.23
福岡県	嘉麻市 一部	道路計画	数値図化	1000	7.5km ²	福岡県飯塚県土整備事務所 助言 10398	株式会社技術開発コンサル タント	H24.2.1 H24.3.26
福岡県	飯塚市 一部	道路計画	数値図化	2500	20km ²	福岡県飯塚県土整備事務所 助言 10397	株式会社アジア建設コンサル タント	H24.2.2 H24.3.26
福岡県	中央区 一部	その他	基準点測量 基準点測量	3級 4級	3点 2点	福岡県福岡市 助言 10366	城南測量	H24.2.3 H24.3.30
福岡県	小郡市 一部 筑紫野市 一部	河川計画	基準点測量 基準点測量	2級 3級	4点 11点	福岡県那珂県土整備事務所 助言 10378	有限会社国土調査事務所	H24.2.6 H24.3.15
福岡県	筑前町 一部							
福岡県	北九州市 一部	その他	基準点測量 基準点測量	1級 3級	4点 15点	福岡県北九州市 助言 10380	村井測量設計株式会社	H24.2.7 H24.3.31
福岡県	朝倉市 全域	固定資産	数値撮影(デ ジタル) 数値図化(同 時調整含む) 写真地図作成 (デジタルオール ソ)	地上画素寸法 12cm 1000 1000	246.73km ² 246.73km ² 1126点 246.73km ²	福岡県朝倉市 助言 10382	株式会社パスコ	H24.2.8 H24.3.15
福岡県	香春町 一部	道路計画	路線測量 路線測量 路線測量 路線測量	中心線測量 縦横断測量 用地幅杭設置測 量	0.5km 0.5km 2.2km 0.132km ²	九州地方整備局北九州国道事 務所 助言 10393	パシフィックコンサルタン ツ株式会社	H24.2.10 H24.3.15
福岡県	北九州市 一部	その他	水準測量		35km	福岡県北九州市 助言 10428	村井測量設計株式会社	H24.2.15 H24.3.31
福岡県	飯塚市 一部	道路計画	基準点測量 基準点測量	1級 3級	2点 3点	福岡県飯塚県土整備事務所 助言 10407	江藤測量設計株式会社	H24.2.23 H24.3.26
福岡県	遠賀町 一部	道路管理	基準点測量	3級	1点	福岡県北九州市土整備事務所 助言 10437	村井測量設計株式会社	H24.3.5 H24.3.28
福岡県	八幡東区 一部	砂防計画	数値図化	2500	0.25km ²	福岡県北九州市土整備事務所 助言 10419	エイコー・コンサルタンツ 株式会社	H24.3.6 H24.3.30
福岡県	太宰府市 全域	都市計画	修正測量	2500	29.58km ²	福岡県太宰府市 助言 10425	朝日航洋株式会社	H24.3.9 H24.3.31
福岡県	北九州市 一部	その他	基準点測量		1点	福岡県北九州市 助言 10433	手嶋測量有限会社	H24.3.14 H24.3.30
福岡県	全域	砂防計画	写真地図作成 (デジタルオール ソ)	1000	4995km ²	福岡県 助言 10434	国際航業株式会社 写測エンジニアリング株 式会社	H24.3.14 H24.3.26
福岡県	北九州市 一部	道路計画	基準点測量 水準測量	3級 2級	2点 1.9km	福岡県北九州市 助言 10442	株式会社中村測建事務所	H24.3.16 H24.3.30
福岡県	北九州市 一部	その他	基準点測量 水準測量	1級 2級	1点 2.1km	福岡県北九州市 助言 10438	村井測量設計株式会社	H24.3.19 H24.3.30
福岡県	前原市 一部	その他	基準点測量	3級	10点	福岡県福岡県土整備事務所 助言 10439	東亜建設技術株式会社	H24.3.19 H24.3.28
福岡県	久留米市 一部 田主丸町 一部 北野町 一部 城島町 一部 三潴町 一部	道路計画	現地測量(数 値地形図作 成)	500	0.25km	福岡県久留米市 助言 10443	大成ジオテック株式会社	H24.3.19 H24.3.26

九州地方

都道府県名	測量地域	測量目的	測量種別	縮尺・等級	事業量	測量計画機関(助言番号)	測量作業機関	実施時期
福岡県	久留米市 一部 田主丸町 一部 北野町 一部 城島町 一部 三潨町 一部	道路計画	現地測量(数値地形図作成)	500	0.51km	福岡県久留米市 助言 10444	大成ジオテック株式会社	H24.3.19 H24.3.26
福岡県	筑前町 一部 朝倉市 一部 うきは市 一部 八女市 一部	森林計画	モノクロ撮影(フィルム)	20000	563km ²	福岡県 助言 10435	株式会社中庭測量コンサル タント	H24.4.1 H24.10.31
福岡県	北九州市 一部	その他	基準点測量 基準点測量 基準点測量 水準測量	1級 2級 3級 3級	4点 4点 10点 8.5km	福岡県北九州市 助言 10008	村井測量設計株式会社	H24.4.23 H24.8.31
福岡県	粕屋町 全域	都市計画	カラー撮影(フィルム) 修正測量	12500 2500	14.12km ² 14.12km ²	福岡県粕屋町 助言 10029	大成ジオテック株式会社	H24.4.27 H24.7.31
福岡県	北九州市 一部	その他	基準点測量	3級	5点	福岡県北九州市 助言 10018	株式会社中村測建事務所	H24.5.8 H24.5.30
福岡県	嘉麻市 一部	その他	基準点測量	2級	2点	福岡県嘉麻市 助言 10015	豊福設計株式会社	H24.5.14 H24.6.30
福岡県	北九州市 一部	その他	基準点測量	3級	5点	福岡県北九州市 助言 10019	村井測量株式会社	H24.5.14 H24.9.30
福岡県	大野城市 一部	土地区画整理	基準点測量	3級	7点	大野城市乙金第二土地区画整理組合 助言 10013	福岡都市技術株式会社	H24.5.15 H24.9.30
福岡県	北九州市 一部	その他	基準点測量	3級	1点	福岡県北九州市 助言 10016	手嶋測量有限会社	H24.5.18 H24.8.31
福岡県	北九州市 一部	道路計画	基準点測量 水準測量	3級 2級	1点 1点	福岡県北九州市 助言 10020	株式会社都市開発コンサル タント	H24.5.21 H24.5.31
福岡県	那珂川町 一部	河川管理	数値図化	2500	8.23km ²	福岡県那珂川町 助言 10170	株式会社パスコ	H24.5.22 H24.12.17
福岡県	志免町 全域	都市計画	修正測量	2500	8.7km ²	福岡県志免町 助言 10030	九州地理情報株式会社	H24.5.25 H24.9.28
福岡県	糸島市 一部 福岡市 一部	道路計画	水準測量	3級	6.8km	九州地方整備局福岡国道事務所 助言 10023	東亜建設技術株式会社	H24.5.28 H24.6.30
福岡県	北九州市 一部	その他	基準点測量	3級	2点	福岡県北九州市 助言 10038	有限会社福島測量設計	H24.6.10 H24.7.13
福岡県	北九州市 一部	土地区画整理	基準点測量 基準点測量	2級 3級	1点 4点	福岡県北九州市 助言 10041	石橋開発株式会社	H24.6.11 H24.7.31
福岡県	北九州市 一部	その他	基準点測量	3級	3点	福岡県北九州市 助言 10042	エス・デイ中工有限会社	H24.6.15 H24.8.31
福岡県	飯塚市 一部	その他	基準点測量	3級	2点	福岡県飯塚県土整備事務所 助言 10060	株式会社渡辺測研	H24.6.30 H25.3.15
福岡県	福岡市 一部	土地区画整理	基準点測量 基準点測量 その他	2級 4級 500	1点 15点 0.021km ²	福岡市金武・吉武土地区画整理組合 助言 10051	福岡都市技術株式会社	H24.7.5 H24.12.28
福岡県	水巻町 一部	総合計画	基準点測量	3級	3点	福岡県水巻町 助言 10064	村井測量設計株式会社	H24.7.5 H24.9.18
福岡県	福津市 一部	その他	数値図化	1000	0.3km ²	福岡県福津市 助言 10079	国際航業株式会社	H24.7.18 H24.10.31
福岡県	北九州市 一部	道路計画	基準点測量	3級	3点	福岡県北九州市 助言 10070	石橋開発株式会社	H24.7.24 H24.8.31
福岡県	北九州市 一部	その他	基準点測量	3級	1点	福岡県北九州市 助言 10076	株式会社藤井測量	H24.7.30 H24.8.31
福岡県	北九州市 一部	その他	基準点測量 基準点測量 水準測量	1級 2級 2級	2点 6点 25km	九州地方整備局北九州港湾・空港整備事務所 助言 10077	東亜建設技術株式会社	H24.7.31 H24.9.28
福岡県	嘉麻市 一部	その他	基準点測量 基準点測量	1級	2点 3点	福岡県飯塚県土整備事務所 助言 10131	株式会社山本測量開発	H24.8.2 H24.11.30
福岡県	福岡市 一部	その他	基準点測量	2級	1点	福岡県福岡市 助言 10081	栄和測量設計株式会社	H24.8.3 H24.8.31
福岡県	福岡市 一部	道路計画	基準点測量 基準点測量 水準測量 路線測量	3級 4級 3級 500	5点 10点 5点 0.023km ² 1.33km	九州地方整備局博多港湾・空港整備事務所 助言 10198	株式会社パスコ	H24.8.7 H24.11.9
福岡県	北九州市 一部	その他	基準点測量	3級	1点	福岡県北九州市 助言 10083	株式会社第一調査設計	H24.8.10 H24.10.20
福岡県	北九州市 一部	道路計画	基準点測量	3級	10点	福岡県北九州市建設局 助言 10164	株式会社桐友 南英測量設計株式会社	H24.8.16 H24.12.25
福岡県	八女市 一部	その他	基準点測量 基準点測量 基準点測量	1級 2級 3級	8点 2点 19点	福岡県八女県土整備事務所 助言 10294	第一復建株式会社	H24.8.16 H25.1.31
福岡県	広川町 全域	都市計画	数値図化 地図編集	2500 10000	37.91km ² 37.91km ²	福岡県広川町 助言 10095	朝日航洋株式会社	H24.8.17 H24.12.21
福岡県	八女市 一部	その他	基準点測量 基準点測量 基準点測量	1級 2級 3級	2点 1点 4点	福岡県八女県土整備事務所 助言 10295	第一復建株式会社	H24.8.17 H25.1.31
福岡県	八女市 一部	河川計画	基準点測量 基準点測量 基準点測量	1級 2級 3級	9点 8点 26点	福岡県八女県土整備事務所 助言 10212	大和コンサル株式会社	H24.8.18 H24.12.25
福岡県	大牟田市 一部	地すべり対策	基準点測量 基準点測量	2級 3級	1点 2点	福岡県南筑後県土整備事務所 助言 10157	大成ジオテック株式会社	H24.8.22 H24.11.30
福岡県	福岡市 一部	基準点管理	基準点測量 基準点測量	2級 3級	1点 5点	福岡県福岡市 助言 10109	有限会社西部技術開発	H24.8.23 H24.10.28
福岡県	北九州市 一部	その他	基準点測量	3級	5点	福岡県北九州市建設局 助言 10129	株式会社宇都宮合同事務所	H24.9.1 H25.1.31
福岡県	八女市 一部	その他	基準点測量 基準点測量 基準点測量	1級 2級 3級	8点 8点 18点	福岡県八女県土整備事務所 助言 10293	第一復建株式会社	H24.9.1 H25.1.31
福岡県	大野城市 一部	基準点管理	復旧測量(基準点)	3級	1点	福岡県大野城市 助言 10102	西鉄シー・イー・コンサル タント株式会社	H24.9.3 H24.9.28
福岡県	須恵町 一部	道路計画	基準点測量 水準測量	2級 3級	3点 3点	福岡県福岡県土整備事務所 助言 10113	エコエンジニアリング株 式会社	H24.9.10 H24.12.25
福岡県	北九州市 一部	その他	水準測量	1級	1点	福岡県北九州市建設局 助言 10152	村井測量設計株式会社	H24.9.10 H24.9.30
福岡県	春日市 一部	都市計画	基準点測量 基準点測量	3級 4級	1点 1点	福岡県春日市 助言 10134	株式会社大高開発	H24.9.13 H24.10.31
福岡県	鞍手町 一部	その他	基準点測量 基準点測量	1級 3級	1点 1点	福岡県直方県土整備事務所 助言 10151	株式会社福幸測量設計	H24.9.18 H25.3.15
福岡県	八女市 一部	その他	水準測量	3級	48.3km 48点	福岡県八女県土整備事務所 助言 10159	大成ジオテック株式会社	H24.9.24 H24.10.31

九州地方

都道府県名	測量地域	測量目的	測量種別	縮尺・等級	事業量	測量計画機関(助言番号)	測量作業機関	実施時期
福岡県	糸島市 一部	その他	基準点測量	3級	4点	福岡県福岡県土整備事務所 助言 10162	東亜建設技術株式会社	H24.9.25 H24.10.31
福岡県	行橋市 一部	土地区画整理	基準点測量 基準点測量 その他	3級 4級 500	3点 198点 0.4km ²	福岡県行橋市 助言 10166	福岡都市技術株式会社	H24.10.1 H25.3.31
福岡県	嘉麻市 一部	その他	基準点測量 基準点測量	1級 3級	2点 4点	福岡県飯塚県土整備事務所 助言 10187	有限会社豊栄測量設計	H24.10.10 H24.11.16
福岡県	北九州市 一部	その他	基準点測量	3級	6点	福岡県北九州市 助言 10195	旭測量設計株式会社	H24.10.15 H24.12.25
福岡県	北九州市 一部	その他	基準点測量	3級	1点	福岡県北九州市 助言 10213	南英測量設計株式会社	H24.10.23 H25.1.31
福岡県	北九州市 一部	その他	基準点測量	3級	4点	福岡県北九州市 助言 10214	南英測量設計株式会社	H24.10.23 H25.1.7
福岡県	八女市 一部	道路計画	水準測量 基準点測量 基準点測量	3級 2級 3級	3点 4点 7点	福岡県八女県土整備事務所 助言 10224	株式会社福山コンサルタント	H24.11.5 H25.3.15
福岡県	筑紫野市 一部	その他	基準点測量 基準点測量 路線測量	3級 4級	2点 4点 0.21km	福岡県筑紫野市 助言 10225	株式会社エスケイエンジニアリング	H24.11.5 H25.1.31
福岡県	北九州市 一部	その他	基準点測量	3級	1点	福岡県北九州市 助言 10234	株式会社藤井測量	H24.11.9 H25.1.7
福岡県	北九州市 一部	都市計画	地図編集 修正測量	10000 2500	487.89km ² 50.82km ²	福岡県北九州市 助言 10223	株式会社パスコ	H24.11.12 H25.1.31
福岡県	福岡市 一部	その他	基準点測量	3級	9点	九州地方整備局福岡国道事務所 助言 10247	株式会社東亜コンサルタント	H24.11.16 H25.3.15
福岡県	嘉麻市 一部	その他	基準点測量 基準点測量	3級 1級	1点 1点	福岡県飯塚県土整備事務所 助言 10311	有限会社ダイソク	H24.11.23 H25.3.15
福岡県	田川市 一部	その他	基準点測量	3級	3点	福岡県田川県土整備事務所 助言 10257	村井測量設計株式会社	H24.11.27 H24.12.20
福岡県	小郡市 一部 筑紫野市 一部	下水道計画	基準点測量 基準点測量	3級 3級	4点 3点	福岡県流域下水道事務所 助言 10259	平和測量設計株式会社 株式会社エスケイエンジニアリング	H24.12.3 H25.2.15
福岡県	北九州市 一部	都市計画	基準点測量	3級	1点	北九州市建設局 助言 10273	手嶋測量有限会社	H24.12.10 H25.3.29
福岡県	北九州市 一部	その他	基準点測量	3級	1点	福岡県北九州市建設局 助言 10284	株式会社太平設計	H24.12.10 H25.3.29
福岡県	北九州市 一部	その他	基準点測量	3級	2点	福岡県北九州市建設局 助言 10320	株式会社キャン・プラン	H25.1.8 H25.3.31
福岡県	北九州市 一部	その他	基準点測量	3級	6点	福岡県北九州市建設局 助言 10321	有限会社福島測量設計	H25.1.8 H25.2.28
福岡県	北九州市 一部	その他	基準点測量	3級	2点	福岡県北九州市建設局 助言 10367	株式会社中村測建事務所	H25.2.12 H25.3.31
佐賀県	大町町 一部	河川計画	基準点測量	2級	3点	九州地方整備局武雄河川事務所 助言 10140	中央コンサルタンツ株式会社	H19.9.4 H20.1.31
佐賀県	唐津市 全域	道路管理	既成図数値化 数値撮影(デジタル) 数値図化(同時調整含む) 数値図化	1000 9000 1000 1000	1239.74km 487.47km ² 2469点 1407.71km	佐賀県唐津市 助言 10315	国際航業株式会社	H22.12.17 H23.3.31
佐賀県	佐賀市 一部	土地区画整理	その他	500	1.2km ²	兵庫北土地区画整理組合 助言 10274	福岡都市技術株式会社	H23.1.11 H23.12.20
佐賀県	武雄市 一部	砂防計画	数値図化 写真地図作成 (デジタルオルソ)	2500 2500	3.8km ² 3.8km ²	佐賀県武雄土木事務所 助言 10306	株式会社ダイヤコンサルタント	H23.2.1 H23.12.28
佐賀県	武雄市 一部	砂防計画	数値図化 写真地図作成 (デジタルオルソ)	2500 2500	3.1km ² 3.1km ²	佐賀県武雄土木事務所 助言 10342	株式会社建設技術研究所	H23.2.1 H23.12.28
佐賀県	伊万里市 全域	固定資産	数値撮影(デジタル) 同時調整 写真地図作成 (デジタルオルソ)	地上画素寸法 16cm 1000 1000	255km ² 255km ² 255km ²	佐賀県伊万里市 助言 10015	株式会社パスコ	H23.5.9 H24.3.31
佐賀県	鹿島市 一部	その他	基準点測量 基準点測量 基準点測量	2級 3級 4級	2点 4点 15点	佐賀県鹿島市 助言 10066	佐賀県土地改良事業団体連合会	H23.7.13 H24.3.16
佐賀県	全域	森林計画	航空レーザ測量 航空レーザ測量	レーザ計測 500	1849.2km ² 645.3km ²	佐賀県 助言 10068	アジア航測株式会社 株式会社パスコ	H23.7.15 H23.10.31
佐賀県	伊万里市 一部	その他	基準点測量 基準点測量 基準点測量	2級 3級 4級	4点 4点 25点	佐賀県伊万里農林事務所 助言 10073	佐賀県土地改良事業団体連合会	H23.7.15 H24.3.9
佐賀県	玄海町 全域	固定資産	数値撮影(デジタル) 数値図化(同時調整含む) 写真地図作成 (デジタルオルソ)	地上画素寸法 12cm 1000 1000	36km ² 36km ² 36km ²	佐賀県玄海町 助言 10071	株式会社パスコ	H23.7.19 H24.3.15
佐賀県	鹿島市 一部	土地改良	基準点測量 基準点測量 基準点測量	2級 3級 4級	1点 9点 46点	佐賀県鹿島農林事務所 助言 10110	佐賀県土地改良事業団体連合会	H23.8.26 H24.3.16
佐賀県	太良町 一部 鹿島市 一部	砂防計画	数値図化 写真地図作成 (デジタルオルソ)	2500 2500	26.3km ² 26.3km ²	佐賀県鹿島土木事務所 助言 10119	株式会社パスコ 株式会社間瀬コンサルタント 第一復建株式会社	H23.8.30 H24.1.27
佐賀県	武雄市 一部	砂防計画	数値図化 写真地図作成 (デジタルオルソ)	2500 2500	16.9km ² 16.9km ²	佐賀県武雄土木事務所 助言 10125	国際航業株式会社	H23.9.1 H24.3.15

九州地方

都道府県名	測量地域	測量目的	測量種別	縮尺・等級	事業量	測量計画機関(助言番号)	測量作業機関	実施時期
佐賀県	小城市 全域	固定資産	数値撮影(デジタル) 数値図化(同時調整含む) 写真地図作成(デジタルオルソ)	10000 10000 1000	95.9km ² 440点 95.9km ²	佐賀県小城市 助言 10157	朝日航洋株式会社	H23.9.29 H24.3.30
佐賀県	鹿島市 一部 嬉野市 一部	砂防計画	数値図化	2500	8.3km ²	佐賀県鹿島土木事務所 助言 10003	基礎地盤コンサルタンツ株式会社 株式会社高崎総合コンサルタント	H23.10.12 H24.8.10
佐賀県	多久市 一部	砂防計画	数値図化 写真地図作成(デジタルオルソ)	2500 2500	7.44km ² 7.44km ²	佐賀県佐賀土木事務所 助言 10324	第一復建株式会社	H23.10.13 H24.3.15
佐賀県	基山町 一部 鳥栖市 一部	砂防計画	数値図化 写真地図作成(デジタルオルソ)	2500 2500	13.36km ² 13.36km ²	佐賀県鳥栖土木事務所 助言 10351	アジア航測株式会社	H23.11.4 H24.3.15
佐賀県	多久市 全域	固定資産	数値撮影(デジタル) 数値図化(同時調整含む) 写真地図作成(デジタルオルソ)	地上画素寸法 12cm 1000 1000	96.93km ² 96.93km ² 96.93km ²	佐賀県多久市 助言 10257	株式会社パスコ	H23.12.5 H24.3.30
佐賀県	佐賀市 全域	固定資産	数値撮影(デジタル) 同時調整 写真地図作成(デジタルオルソ)	地上画素寸法 16cm 2500 2500	431.42km ² 431.42km ² 431.42km ²	佐賀県佐賀市 助言 10260	株式会社パスコ	H23.12.5 H24.3.30
佐賀県	鳥栖市 全域	固定資産	数値撮影(デジタル) 数値図化(同時調整含む) 写真地図作成(デジタルオルソ)	地上画素寸法 12cm 1000 1000	71.73km ² 71.73km ² 71.73km ²	佐賀県鳥栖市 助言 10262	株式会社パスコ	H23.12.5 H24.2.29
佐賀県	白石町 一部 武雄市 一部	砂防計画	数値図化	2500	12.1km ²	佐賀県武雄土木事務所 助言 10273	株式会社高崎総合コンサルタント	H23.12.12 H24.3.15
佐賀県	佐賀市 一部	その他	基準点測量 基準点測量 基準点測量	2級 3級 4級	2点 6点 181点	法務省佐賀地方法務局 助言 10308	有限会社アルファコンサルタント	H23.12.20 H25.3.31
佐賀県	神埼市 一部 佐賀市 一部	地盤変動調査	水準測量	1級	150km	佐賀県 助言 10309	株式会社エスジー技術コンサルタント	H23.12.20 H24.3.28
佐賀県	白石町 一部							
佐賀県	佐賀市 一部	砂防計画	数値図化 写真地図作成(デジタルオルソ)	2500 2500	0.8km ² 0.8km ²	佐賀県佐賀土木事務所 助言 10318	株式会社間瀬コンサルタント	H23.12.21 H24.3.15
佐賀県	神埼市 一部	砂防計画	数値図化 写真地図作成(デジタルオルソ)	2500 2500	8.5km ² 8.5km ²	佐賀県神埼土木事務所 助言 10404	株式会社間瀬コンサルタント	H24.2.14 H24.6.30
佐賀県	唐津市 一部	道路管理	修正測量	1000	11km	佐賀県唐津市 助言 10413	国際航業株式会社	H24.2.27 H24.3.19
佐賀県	佐賀市 一部 諸富町 一部 川副町 一部 東与賀町 一部 久保田町 一部 大和町 一部 富士町 一部 三瀬村 一部	その他	数値図化 数値図化	500 1000	6.5km ² 9.8km ²	兵庫北土地区画整理組合 助言 10441	株式会社パスコ	H24.3.21 H24.3.30
佐賀県	鹿島市 一部	砂防計画	写真地図作成(デジタルオルソ) 数値図化	2500 2500	7.41km ² 7.41km ²	佐賀県鹿島土木事務所 助言 10037	国土防災技術株式会社 第一復建株式会社	H24.6.6 H24.9.11
佐賀県	佐賀市 全域	その他	その他 その他	1000の予察 2500の予察	431.42km ² 431.42km ²	佐賀県佐賀市 助言 10149	株式会社パスコ	H24.6.22 H24.9.30
佐賀県	小城市 一部	その他	数値図化	1000	0.22km ²	佐賀県小城市 助言 10061	朝日航洋株式会社	H24.7.12 H25.1.31
佐賀県	多久市 一部 武雄市 一部 鹿島市 一部 嬉野市 一部 大町町 一部	砂防計画	航空レーザ測量	0.5mグリッド	156km ²	佐賀県武雄土木事務所 助言 10221	アジア航測株式会社	H24.8.2 H24.11.29
佐賀県	みやき町 一部 吉野ヶ里町 一部 神埼市 一部 小城市 一部 多久市 一部 鳥栖市 一部 佐賀市 一部	砂防計画	その他	0.5mグリッドデータ	143km ²	佐賀県佐賀土木事務所 助言 10222	アジア航測株式会社	H24.8.7 H24.12.4
佐賀県	有田町 一部 玄海町 一部 伊万里市 一部 唐津市 一部	砂防計画	航空レーザ測量	0.5mグリッド	209.1km ²	佐賀県伊万里土木事務所 助言 10132	株式会社パスコ	H24.8.22 H24.12.5
佐賀県	鹿島市 一部	その他	その他	500	3.36km	佐賀県鹿島市 助言 10108	株式会社パスコ	H24.8.27 H24.9.28
長崎県	南有馬町 一部	土地改良	基準点測量 基準点測量	2級 3級	6点 16点	長崎県南有馬町清谷土地改良区 助言 10342	長崎県土地改良事業団体連合会	H17.11.21 H18.3.17
長崎県	西海市 一部	土地改良	基準点測量 基準点測量	3級 4級	15点 0.3km ²	長崎県西海市 助言 10484	長崎県土地改良事業団体連合会	H18.2.15 H18.3.31
長崎県	対馬市 一部	土地改良	基準点測量 基準点測量	2級 3級	6点 11点	長崎県対馬市 助言 10251	長崎県土地改良事業団体連合会	H20.11.17 H22.3.26
長崎県	松浦市 一部	道路計画	基準点測量	3級	3点	長崎県県北振興局 助言 10262	豊福設計株式会社	H21.10.26 H21.11.25
長崎県	川棚町 一部	総合計画	水準測量	3級	1点	長崎県川棚町 助言 10011	株式会社タナカ総合環境設計	H22.5.1 H22.8.31
長崎県	川棚町 一部	その他	基準点測量	3級	10点	五反田土地改良区 助言 10156	長崎県土地改良事業団体連合会	H22.6.14 H23.3.25

九州地方

都道府県名	測量地域	測量目的	測量種別	縮尺・等級	事業量	測量計画機関(助言番号)	測量作業機関	実施時期
長崎県	諫早市 一部	砂防計画	数値図化 写真地図作成 (デジタルオルソ) 数値図化 写真地図作成 (デジタルオルソ)	2500 2500 2500	13.4km ² 13.4km ² 12.4km ² 12.4km ²	長崎県県央振興局 助言 10147	株式会社間瀬コンサル タント 国土防災技術株式会社	H22.10.1 H23.3.11
長崎県	大村市 一部 諫早市 一部	道路管理	カラー撮影 (フィルム) 空中三角測量 その他 数値図化 水準測量	4000 500 3級 500 簡級	8.4km ² 19点 10点 0.6km ² 19.9km	九州地方整備局長崎河川国道 事務所 助言 10213	株式会社九州測量設計	H22.11.8 H23.3.15
長崎県	諫早市 一部	道路計画	モノクロ撮影 (フィルム) 空中三角測量 水準測量 数値図化	4000 500 簡級 500	3km ² 4点 3km ² 0.2km ²	長崎県県央振興局 助言 10223	内外エンジニアリング株 式会社	H22.11.22 H23.1.27
長崎県	松浦市 一部	道路計画	基準点測量	3級	2点	長崎県県北振興局 助言 10235	扇精光株式会社	H22.12.2 H23.3.23
長崎県	諫早市 全域	道路管理	修正測量	1000	8.5km	長崎県諫早市 助言 10357	国際航業株式会社	H23.3.18 H23.3.23
長崎県	大村市 一部	道路計画	基準点測量	4級	63点	長崎県県央振興局 助言 10011	株式会社工藤測量設計	H23.4.11 H23.9.30
長崎県	雲仙市 一部	その他	基準点測量 基準点測量 基準点測量 水準測量 数値図化	1級 2級 3級 3級 1000	5点 3点 9点 21km ² 1.8km ²	長崎県島原振興局 助言 10074	扇精光株式会社	H23.7.4 H23.11.30
長崎県	長崎市 一部	その他	基準点測量 基準点測量	2級(H14I0381移 転) 3級(H14I0381移 転)	1点 2点	九州地方整備局長崎河川国道 事務所 助言 10064	日本工営株式会社	H23.7.7 H23.7.20
長崎県	佐世保市 一部	総合計画	修正測量	2500	56.3km ²	長崎県佐世保市 助言 10057	株式会社パスコ	H23.7.11 H23.12.28
長崎県	佐世保市 一部	道路管理	数値図化	500	2.78km ²	長崎県佐世保市 助言 10340	株式会社日建技術コンサル タント	H23.7.13 H24.3.15
長崎県	長崎市 一部	砂防計画	基準点測量	3級	4点	長崎県長崎振興局 助言 10138	九州オリエント測量設計 株式会社	H23.9.12 H23.12.16
長崎県	大村市 一部 諫早市 一部	河川計画	水準測量 カラー撮影 (フィルム) 数値図化(同 時調整含む) 数値図化	簡級 12500 12500 2500	53.5km ² 89.91km ² 29点 35.37km ²	九州地方整備局長崎河川国道 事務所 助言 10199	株式会社オービット	H23.9.27 H24.3.9
長崎県	長崎市 一部	その他	基準点測量	3級	4点	長崎県長崎振興局 助言 10236	扇精光株式会社	H23.10.6 H24.3.23
長崎県	諫早市 一部	その他	水準測量	3級	36.2km	九州地方整備局長崎河川国道 事務所 助言 10185	株式会社水野建設コンサル タント	H23.10.13 H24.2.29
長崎県	大村市 一部 佐世保市 一部	道路管理	基準点測量 水準測量 カラー撮影 (フィルム) 数値図化	3級 簡級 4000 500	3点 12.4km ² 0.7km ² 0.7km ²	九州地方整備局長崎河川国道 事務所 助言 10214	写測エンジニアリング株 式会社	H23.10.21 H24.3.15
長崎県	長崎市 一部	その他	水準測量	3級	10km	九州地方整備局長崎港湾・空港 整備事務所 助言 10208	大洋技研株式会社	H23.11.1 H23.12.16
長崎県	壱岐市 一部	その他	水準測量	3級	1.6km	九州地方整備局長崎港湾・空港 整備事務所 助言 10209	大洋技研株式会社	H23.11.1 H23.12.16
長崎県	雲仙市 一部	道路計画	基準点測量 基準点測量	1級 3級	2点 5点	長崎県島原振興局 助言 10242	豊福設計株式会社	H23.11.16 H23.12.28
長崎県	諫早市 一部	地盤変動調 査	基準点測量 基準点測量	2級 3級	7点 12点	長崎県県央振興局 助言 10264	株式会社創建	H23.12.5 H24.3.19
長崎県	雲仙市 一部	地盤変動調 査	基準点測量 水準測量	3級	10km			
長崎県	諫早市 全域	固定資産	数値撮影(デ ジタル) 数値図化(同 時調整含む) 写真地図作成 (デジタルオル ソ)	地上画素寸法 12cm 1000 1000	321.25km ² 321.25km ² 321.25km ²	長崎県諫早市 助言 10290	株式会社パスコ	H23.12.14 H24.3.23
長崎県	佐世保市 一部	土地改良	基準点測量	3級	1点	長崎県県北振興局 助言 10286	有限会社田淵測量設計	H23.12.19 H24.3.19
長崎県	長崎市 一部	その他	基準点測量	4級	222点	法務省長崎地方法務局 助言 10432	有限会社長崎測研	H23.12.19 H25.3.31
長崎県	諫早市 一部	地盤変動調 査	水準測量 水準測量	1級 2級	15.2km ² 28.3km ²	長崎県諫早市 助言 10316	扇精光株式会社	H24.1.11 H24.3.31
長崎県	佐世保市 一部	基準点管理	基準点測量	1級	2点	長崎県佐世保市 助言 10335	アーバンコンサルタント株 式会社	H24.1.17 H24.2.29
長崎県	対馬市 一部	砂防計画	航空レーザ測 量	その他	320km ²	長崎県 助言 10401	アジア航測株式会社	H24.1.23 H24.3.30
長崎県	対馬市 一部	砂防計画	数値図化 写真地図作成 (デジタルオル ソ)	2500 2500	10.4km ² 10.4km ²	長崎県対馬振興局 助言 10352	株式会社技術開発コンサル タント	H24.1.25 H24.3.30
長崎県	長崎市 一部	道路計画	基準点測量	2級	2点	長崎県長崎振興局 助言 10405	株式会社サンコー技研	H24.1.31 H24.3.25
長崎県	対馬市 一部	砂防計画	数値図化	2500	11.1km ²	長崎県対馬振興局 助言 10358	基礎地盤コンサルタンツ 株式会社	H24.2.1 H24.3.30
長崎県	諫早市 一部	道路管理	修正測量	1000	9.77km	長崎県諫早市 助言 10412	国際航業株式会社	H24.2.27 H24.2.29
長崎県	長崎市 一部	港湾計画	基準点測量 基準点測量 基準点測量	2級 3級 4級	2点 1点 5点	長崎県長崎港湾漁港事務所 助言 10417	株式会社工藤測量設計	H24.3.1 H24.3.30

九州地方

都道府県名	測量地域	測量目的	測量種別	縮尺・等級	事業量	測量計画機関(助言番号)	測量作業機関	実施時期
長崎県	東彼杵町 一部	基準点管理	基準点測量	1級(再設法による移転)	1点	鉄道建設・運輸施設整備支援機構 鉄道建設本部九州新幹線建設局 助言 10414	株式会社中庭測量コンサルタント	H24.3.2 H24.2.20
長崎県	長崎市 一部 香焼町 一部 伊王島町 一部 高島町 一部 野母崎町 一部 三和町 一部 琴海町 一部 外海町 一部	砂防計画	基準点測量 基準点測量	2級 3級	2点 3点	長崎県長崎振興局 助言 10445	株式会社工藤測量設計	H24.3.26 H24.8.30
長崎県	時津町 一部 長崎市 一部	道路計画	水準測量 数値撮影(デジタル) 数値図化(同時調整含む)	簡級 地上画素寸法 12.5cm 1000	18.1km 44.4km ² 8km ²	長崎県長崎振興局 助言 10004	株式会社ウエスコ	H24.3.27 H24.8.31
長崎県	島原市 一部	その他	基準点測量	3級	4点	長崎県島原市 助言 10024	長崎県土地改良事業団体連合会	H24.5.10 H25.2.28
長崎県	長崎市 一部	砂防計画	基準点測量 基準点測量	2級 3級	2点 2点	長崎県 助言 10017	有限会社吉川土木コンサルタント	H24.5.14 H24.12.26
長崎県	南島原市 一部	基準点管理	基準点測量 基準点測量 水準測量	2級 3級 3級	1点 1点 0.7km	九州地方整備局長崎河川国道事務所 助言 10025	扇精光株式会社	H24.5.31 H24.7.31
長崎県	島原市 一部	河川計画	基準点測量 基準点測量	2級 3級	1点 3点	長崎県島原振興局 助言 10045	株式会社工藤測量設計	H24.6.4 H24.11.30
長崎県	五島市 一部	その他	基準点測量 基準点測量 基準点測量	2級 3級 4級	1点 2点 19点	防衛省九州防衛局 助言 10036	有限会社吉川土木コンサルタント	H24.6.11 H24.8.10
長崎県	雲仙市 一部 諫早市 一部	その他	基準点測量 水準測量	3級 2級	11点 37.8km ² 5点	農林水産省九州農政局 助言 10068	サンスイコンサルタント株式会社	H24.7.20 H24.9.3
長崎県	南島原市 一部	その他	基準点測量 基準点測量	2級 3級	5点 9点	長崎県島原振興局 助言 10091	有限会社横田測量	H24.7.23 H24.11.19
長崎県	島原市 一部	その他	基準点測量	3級	6点	三会原土地改良区 助言 10071	長崎県土地改良事業団体連合会	H24.8.1 H24.10.31
長崎県	南島原市 一部	その他	基準点測量 基準点測量 基準点測量 水準測量 数値図化	2級 3級 4級 3級 1000	3点 6点 98点 4.8km 1.3km ²	長崎県島原振興局 助言 10100	アジア航測株式会社	H24.8.3 H25.1.29
長崎県	対馬市 一部	砂防計画	航空レーザ測量 その他	その他 1mグリッド標高データ	355.72km ² 355.72km ²	長崎県 助言 10119	アジア航測株式会社	H24.8.10 H24.12.7
長崎県	長崎市 一部	道路計画	基準点測量 基準点測量	2級 3級	2点 1点	長崎県長崎振興局 助言 10093	有限会社吉川土木コンサルタント	H24.8.14 H25.3.25
長崎県	諫早市 一部	その他	基準点測量 基準点測量 基準点測量	4級 2級 3級	0.27km ² 5点 11点	小豆崎土地改良区 助言 10111	長崎県土地改良事業団体連合会	H24.9.1 H25.3.21
長崎県	五島市 一部	道路計画	数値撮影(デジタル) 数値図化(同時調整含む) 数値図化(同時調整含む)	地上画素寸法 9cm 2500 1000	11.1km ² 0.95km ² 0.27km ²	長崎県五島振興局 助言 10143	国際航業株式会社	H24.9.14 H24.11.12
長崎県	佐世保市 一部	基準点管理	基準点測量	1級	1点	長崎県佐世保市 助言 10179	藤永地建株式会社	H24.10.4 H24.12.28
長崎県	諫早市 一部	その他	基準点測量 基準点測量	4級 3級	0.075km ² 4点	長崎県諫早市 助言 10226	長崎県土地改良事業団体連合会	H24.10.5 H25.3.15
長崎県	西海市 一部	その他	基準点測量 基準点測量	3級 1級	3点 1点	長崎県県北振興局 助言 10285	県北土地開発株式会社	H24.11.6 H25.3.25
長崎県	諫早市 一部	道路計画	数値図化(同時調整含む) カラー撮影(フィルム) 水準測量	500 4000 簡級	0.38km ² 4km ² 14.1km	長崎県県央振興局 助言 10220	大成ジオテック株式会社	H24.11.8 H25.2.28
熊本県	南阿蘇村 一部	総合計画	基準点測量 基準点測量 基準点測量	1級 2級 3級	51点 50点 40点	熊本県南阿蘇村 助言 10139	株式会社スペック	H19.9.4 H24.3.25
熊本県	御船町 一部	土地改良	基準点測量	2級	1点	熊本県 助言 10358	熊本県土地改良事業団体連合会	H21.2.6 H21.3.25
熊本県	八代市 一部 五木村 全域	その他	航空レーザ測量	1000	600km ²	九州地方整備局川辺川ダム砂防事務所 助言 10006	国際航業株式会社	H21.4.17 H21.10.31
熊本県	水上村 一部 湯前町 一部	その他	航空レーザ測量	レーザ計測 グラウンドデータ 作成	670km ² 670km ² 670km ²	九州地方整備局川辺川ダム砂防事務所 助言 10396	国際航業株式会社	H22.1.21 H22.3.26
熊本県	多良木町 一部 あさぎり町 一部		航空レーザ測量	グリッドデータ作成(1m)	31点			
熊本県	錦町 一部 山江村 一部		航空レーザ測量	間接				
熊本県	人吉市 一部		水準測量					
熊本県	八代市 一部	土地区画整理	基準点測量 その他	4級 出来形確認測量(1/500)	13点 0.1km ²	熊本県八代市 助言 10233	玉野総合コンサルタント株式会社	H22.12.1 H23.3.18
熊本県	菊陽町 全域	総合計画	基準点測量 基準点測量 基準点測量 基準点測量	1級(新設) 国家三角点(改測) 1級基準点(改測) 3級	20点 14点 5点 4点	熊本県菊陽町 助言 10247	玉野総合コンサルタント株式会社	H22.12.10 H24.3.18
熊本県	熊本市 一部	砂防計画	数値図化 写真地図作成(デジタルオルソ)	2500 2500	3.11km ² 3.11km ²	熊本県熊本土木事務所 助言 10330	朝日航洋株式会社	H23.2.10 H23.3.28
熊本県	上天草市 一部	砂防計画	数値図化 写真地図作成(デジタルオルソ)	2500 2500	6km ² 6km ²	熊本県上天草地域振興局 助言 10037	株式会社ウエスコ	H23.6.8 H23.10.31
熊本県	苓北町 一部 天草市 一部	砂防計画	数値撮影(デジタル) 数値図化(同時調整含む) 数値図化 写真地図作成(デジタルオルソ)	地上画素寸法 20cm 2500 2500 2500	231.4km ² 225.4km ² 9.4km ² 9.4km ²	熊本県上天草地域振興局 助言 10055	株式会社パスコ	H23.6.17 H23.12.20

九州地方

都道府県名	測量地域	測量目的	測量種別	縮尺・等級	事業量	測量計画機関(助言番号)	測量作業機関	実施時期
熊本県	南阿蘇村 一部 阿蘇市 一部	その他	数値撮影(デジタル) 数値図化(同時調整含む) 数値図化 写真地図作成(デジタルオルソ)	地上画素寸法 12cm 1000 1000 1000	42.5km ² 42.5km ² 2.3km ² 28.4km ²	環境省九州地方環境事務所 助言 10070	株式会社バスコ	H23.7.19 H23.12.22
熊本県	宇城市 一部	下水道計画	基準点測量 基準点測量 水準測量 基準点測量	3級 4級 4級 2級(地籍図根三角点)	3点 38点 3km 20点 3点	熊本県宇城市 助言 10076	株式会社有明測量開発社	H23.7.21 H24.2.20
熊本県	美里町 一部 宇城市 一部	砂防計画	数値図化 写真地図作成(デジタルオルソ)	2500 2500	2.3km ² 2.3km ²	熊本県宇城地域振興局 助言 10186	アジア航測株式会社	H23.8.25 H24.3.26
熊本県	山鹿市 一部	砂防計画	数値図化 写真地図作成(デジタルオルソ)	2500 2500	4.5km ² 4.5km ²	熊本県鹿本地域振興局 助言 10124	国際航業株式会社	H23.9.5 H24.1.31
熊本県	益城町 一部	下水道計画	数値図化	500	0.6km ²	熊本県益城町 助言 10135	株式会社バスコ	H23.9.9 H23.12.9
熊本県	熊本市 全域	固定資産	数値撮影(デジタル) 写真地図作成(デジタルオルソ)	8000 1000	389.5km ² 389.5km ²	熊本県熊本市 助言 10136	朝日航洋株式会社	H23.9.9 H24.3.31
熊本県	八代市 一部	砂防計画	数値図化 写真地図作成(デジタルオルソ)	2500 2500	6.81km ² 6.81km ²	熊本県八代地域振興局 助言 10202	大成ジオテック株式会社	H23.10.26 H24.3.26
熊本県	宇城市 一部	その他	基準点測量 基準点測量	3級 2級	9点 2点	熊本県 助言 10277	株式会社ワールドコンサルタント	H23.11.9 H24.3.12
熊本県	八代市 一部	河川計画	航空レーザ測量 航空レーザ測量	その他 0.5mグリッド	9.7km ² 9.7km ²	九州地方整備局八代河川国道事務所 助言 10320	アジア航測株式会社	H23.11.26 H24.3.26
熊本県	天草市 一部	土地改良	基準点測量	2級	1点	熊本県 助言 10370	熊本県土地改良事業団体連合会	H23.11.28 H24.2.29
熊本県	芦北町 一部 人吉市 一部	河川計画	航空レーザ測量 航空レーザ測量	その他 0.5mグリッド	23.6km ² 6km ²	九州地方整備局八代河川国道事務所 助言 10321	アジア航測株式会社	H23.12.15 H24.3.28
熊本県	熊本市 一部	土地区画整理	基準点測量 基準点測量	3級 4級	13点 153点	城南町中央土地区画整理組合 助言 10302	昭和株式会社	H23.12.19 H24.3.26
熊本県	津奈木町 全域	固定資産	数値撮影(デジタル) 数値図化(同時調整含む) 写真地図作成(デジタルオルソ) 数値図化	10000 1000 1000 1000	33.98km ² 33.98km ² 33.98km ² 33.98km ²	熊本県津奈木町 助言 10313	国際航業株式会社	H23.12.21 H24.3.22
熊本県	宇城市 一部	下水道計画	基準点測量 水準測量	4級 3級	16点 4km	熊本県宇城市 助言 10418	株式会社三浜測量設計社	H24.3.1 H24.7.15
熊本県	玉名市 一部	砂防計画	数値図化 写真地図作成(デジタルオルソ)	2500 2500	5.8km ² 5.8km ²	熊本県玉名地域振興局 助言 10058	アジア航測株式会社	H24.3.5 H24.8.31
熊本県	菊池市 全域	総合計画	数値撮影(デジタル) 写真地図作成(デジタルオルソ)	地上画素寸法 12.5cm 2500	276.66km ² 276.66km ²	熊本県菊池市 助言 10423	国際航業株式会社	H24.3.7 H24.3.30
熊本県	熊本市 一部	基準点管理	基準点測量	3級	1点	熊本県熊本市 助言 10022	株式会社水野建設コンサルタント	H24.3.23 H24.6.29
熊本県	泉村 全域 東陽村 全域 鏡町 全域 千丁町 全域 坂本村 全域 八代市 全域	固定資産	数値図化 数値撮影(デジタル) 空中三角測量 写真地図作成(デジタルオルソ)	1000 10000 1000 1000	8.88km ² 680.6km ² 680.6km ² 680.6km ²	熊本県八代市 助言 10446	国際航業株式会社	H24.3.26 H24.3.27
熊本県	上天草市 一部	砂防計画	数値図化 写真地図作成(デジタルオルソ)	2500 2500	6km ² 6km ²	熊本県天草地域振興局 助言 10012	株式会社ウエスコ	H24.5.15 H24.8.15
熊本県	苓北町 一部 天草市 一部	砂防計画	数値撮影(デジタル) 数値図化(同時調整含む) 写真地図作成(デジタルオルソ)	地上画素寸法 20cm 2500 2500	765km ² 6.6km ² 6.6km ²	熊本県天草地域振興局 助言 10049	株式会社バスコ	H24.6.27 H24.8.30
熊本県	津奈木町 一部 水俣市 一部	砂防計画	数値図化 写真地図作成(デジタルオルソ)	2500 2500	0.3km ² 0.3km ²	熊本県芦北地域振興局 助言 10087	昭和株式会社	H24.7.3 H24.10.31
熊本県	五木村 一部	砂防計画	写真地図作成(デジタルオルソ) 数値図化	2500 2500	2.01km ² 2.01km ²	熊本県 助言 10175	株式会社日建技術コンサルタント	H24.8.1 H24.12.21
熊本県	山鹿市 一部	その他	基準点測量 基準点測量 復旧測量(基準点)	2級 3級 3級	1点 9点 2点	熊本県山鹿市 助言 10104	株式会社ワールドコンサルタント	H24.9.1 H24.11.30

九州地方

都道府県名	測量地域	測量目的	測量種別	縮尺・等級	事業量	測量計画機関(助言番号)	測量作業機関	実施時期
熊本県	熊本市 一部	河川計画	基準点測量 基準点測量	3級 1級	39点 8点	熊本県熊本土木事務所 助言 10154	株式会社三和測量設計社 株式会社水野建設コンサルタント	H24.9.10 H25.2.28
熊本県	菊池市 一部 熊本市 一部 山鹿市 一部	河川管理	水準測量	3級	10.2km	九州地方整備局菊池川河川事務所 助言 10228	豊福設計株式会社	H24.11.1 H25.3.11
大分県	竹田市 一部	道路計画	基準点測量 基準点測量 路線測量	3級 4級	3点 4点 0.1km	大分県竹田市 助言 10095	株式会社豊西測量設計	H22.8.30 H22.9.30
大分県	玖珠町 一部	総合計画	基準点測量 基準点測量	3級 4級	9点 20点	防衛省九州防衛局 助言 10090	株式会社ジラス	H23.8.10 H23.9.30
大分県	別府市 一部	固定資産	数値撮影(デジタル)	16000	28.08km ²	大分県別府市 助言 10249	朝日航洋株式会社	H23.11.29 H24.3.23
大分県	日田市 一部	砂防計画	数値図化 写真地図作成 (デジタルオルソ)	2500 2500	0.8km ² 0.8km ²	大分県日田土木事務所 助言 10344	株式会社パスコ	H24.1.13 H24.3.15
大分県	九重町 一部 玖珠町 一部	砂防計画	数値図化 写真地図作成 (デジタルオルソ)	2500 2500	1.3km ² 1.3km ²	大分県玖珠土木事務所 助言 10383	株式会社パスコ	H24.2.1 H24.3.30
大分県	豊後高田市 一部	その他	基準点測量 基準点測量 基準点測量	3級 1級 2級	20点 1点 1点	大分県豊後高田市 助言 10218	株式会社キョウワ	H24.11.15 H25.3.15
宮崎県	清武町 一部	土地区画整理	基準点測量 基準点測量 基準点測量	2級 3級 4級	3点 15点 151点	宮崎県宮崎市 助言 10316	株式会社南九州都市開発研究事務所	H16.11.11 H25.3.31
宮崎県	宮崎市 一部	海岸保全	基準点測量	3級	3点	九州地方整備局宮崎河川国道事務所 助言 10286	株式会社九州土木設計コンサルタント	H20.12.15 H21.2.27
宮崎県	高鍋町 全域	固定資産	写真地図作成 (デジタルオルソ) 地上画素寸法 20cm 数値撮影(デジタル) 数値図化(同時調整含む)	2500 2500	43.9km ² 150km ² 150km ²	宮崎県高鍋町 助言 10015	株式会社パスコ	H22.4.27 H23.3.31
宮崎県	宮崎市 一部	その他	基準点測量	4級	206点	法務省宮崎地方法務局 助言 10005	有限会社不動産認証	H23.1.30 H24.3.18
宮崎県	都城市 全域	道路管理	既成図数値化 数値図化 数値図化	1000 1000 2500	2067km 10.1km ² 2067km	宮崎県都城市 助言 10031	国際航業株式会社	H23.5.18 H24.3.22
宮崎県	高鍋町 一部	道路管理	既成図数値化 既成図数値化 その他 その他	500 1000 500 1000	5.3km ² 10.1km ² 5.3km ² 10.1km ²	宮崎県高鍋町 助言 10063	玉野総合コンサルタント株式会社	H23.7.6 H24.3.26
宮崎県	宮崎市 一部	道路計画	基準点測量 基準点測量	2級 3級	2点 1点	宮崎県宮崎土木事務所 助言 10081	株式会社国土開発コンサルタント	H23.7.27 H23.8.30
宮崎県	日南市 一部	河川計画	基準点測量 基準点測量	4級 4級	15点 0.8km	宮崎県日南土木事務所 助言 10085	株式会社片岡測量設計事務所	H23.8.2 H23.9.18
宮崎県	宮崎市 一部	都市計画	水準測量 数値図化	簡級 2500	38km 47.8km ²	宮崎県宮崎市 助言 10146	株式会社中庭測量コンサルタント	H23.8.4 H24.3.16
宮崎県	新富町 一部	総合計画	基準点測量	3級	33点	防衛省九州防衛局 助言 10091	株式会社黒木総合鑑定	H23.8.17 H23.10.14
宮崎県	新富町 一部	総合計画	基準点測量	3級	36点	防衛省九州防衛局 助言 10092	株式会社黒木総合鑑定	H23.8.17 H23.10.14
宮崎県	宮崎市 一部	道路計画	数値図化	1000	1.2km ²	九州地方整備局宮崎河川国道事務所 助言 10134	日本工営株式会社	H23.9.7 H24.3.15
宮崎県	延岡市 一部	砂防計画	数値図化 写真地図作成 (デジタルオルソ)	2500 2500	1.45km ² 1.45km ²	宮崎県延岡土木事務所 助言 10310	アジア航測株式会社	H23.9.7 H24.3.15
宮崎県	国富町 一部	砂防計画	数値図化 写真地図作成 (デジタルオルソ)	2500 2500	0.63km ² 11.25km ²	宮崎県高岡土木事務所 助言 10341	八千代エンジニアリング株式会社	H23.9.10 H24.3.25
宮崎県	都城市 一部	砂防計画	数値図化 写真地図作成 (デジタルオルソ)	2500 2500	1.05km ² 1.05km ²	宮崎県都城市土木事務所 助言 10230	株式会社パスコ	H23.9.13 H24.3.15
宮崎県	串間市 一部	砂防計画	数値図化 写真地図作成 (デジタルオルソ)	2500 2500	1.47km ² 9km ²	宮崎県串間土木事務所 助言 10379	八千代エンジニアリング株式会社	H23.9.13 H24.2.29
宮崎県	えびの市 一部	土地改良	基準点測量 基準点測量	2級 4級	3点 0.12km ²	宮崎県 助言 10149	宮崎県土地改良事業団体連合会	H23.9.22 H24.3.15
宮崎県	五ヶ瀬町 一部 高千穂町 一部	道路計画	数値撮影(デジタル) 数値図化 その他 修正測量 写真地図作成 (デジタルオルソ)	地上画素寸法 16cm 2500 座標変換2500 2500 5000	139.94km ² 7.1km ² 23.9km ² 23.9km ² 263.33km ²	九州地方整備局延岡河川国道事務所 助言 10165	中日本航空株式会社	H23.9.26 H24.2.29
宮崎県	日南市 一部	砂防計画	数値図化 写真地図作成 (デジタルオルソ)	2500 2500	12.75km ² 20.25km ²	宮崎県日南土木事務所 助言 10353	八千代エンジニアリング株式会社	H23.10.4 H24.3.25
宮崎県	高原町 一部 えびの市 一部 小林市 一部	砂防計画	数値図化	2500	12km ²	宮崎県小林土木事務所 助言 10062	朝日航洋株式会社	H23.10.6 H24.8.31
宮崎県	宮崎市 一部	下水道管理	既成図数値化 その他 数値図化 数値図化	500 500 500 1000	2.8km ² 2.8km ² 0.1km ² 0.3km ²	宮崎県宮崎市 助言 10176	玉野総合コンサルタント株式会社	H23.10.7 H24.2.29

九州地方

都道府県名	測量地域	測量目的	測量種別	縮尺・等級	事業量	測量計画機関(助言番号)	測量作業機関	実施時期
宮崎県	都城市 一部	道路計画	基準点測量	3級	8点	九州地方整備局宮崎河川国道事務所 助言 10183	株式会社九州土木設計コンサルタント	H23.10.12 H24.3.15
宮崎県	宮崎市 一部	港湾計画	水準測量	3級	6.4km ²	九州地方整備局宮崎港湾・空港整備事務所 助言 10182	九州工営株式会社	H23.10.17 H23.10.31
宮崎県	延岡市 一部	砂防計画	数値図化 写真地図作成 (デジタルオルソ)	2500 2500	5.9km ² 5.9km ²	宮崎県延岡土木事務所 助言 10266	玉野総合コンサルタント株式会社	H23.10.17 H24.3.15
宮崎県	日之影町 一部 延岡市 一部	道路計画	数値撮影(デジタル) 数値図化 修正測量 その他	地上画素寸法 12cm 2500 2500 座標変換2500	107.18km ² 13.2km ² 36.25km ² 36.25km ²	九州地方整備局延岡河川国道事務所 助言 10362	株式会社パスコ	H23.10.20 H24.2.29
宮崎県	新富町 全域	固定資産	数値撮影(デジタル) 数値図化(同時調整含む) 写真地図作成 (デジタルオルソ)	地上画素寸法 14.4cm 12000 1000	61.07km ² 130点 61.07km ²	宮崎県新富町 助言 10212	朝日航洋株式会社	H23.10.31 H24.1.31
宮崎県	小林市 一部 都城市 一部	砂防計画	航空レーザ測量 その他	その他 2mメッシュ標高データ	176.7km ² 30km ²	九州地方整備局宮崎河川国道事務所 助言 10268	株式会社パスコ	H23.11.30 H23.12.26
宮崎県	高原町 一部 えびの市 一部							
鹿児島県	霧島市 一部							
宮崎県	宮崎市 一部	土地改良	基準点測量 基準点測量	2級 4級	13点 1.32km ²	宮崎県 助言 10280	宮崎県土地改良事業団体連合会	H23.12.12 H24.3.22
宮崎県	宮崎市 一部	土地改良	基準点測量 基準点測量	2級 4級	10点 0.78km ²	宮崎県 助言 10315	宮崎県土地改良事業団体連合会	H24.1.10 H24.3.22
宮崎県	高原町 一部 えびの市 一部	その他	水準測量 水準測量 カラー撮影 (フィルム) 空中三角測量 数値図化	3級 4級 8000 1000 1000	23.5km ² 92.8km ² 28.438km ² 21点 4.5km ²	宮崎県西諸県農林振興局 助言 10331	大成ジオテック株式会社	H24.1.11 H24.3.23
宮崎県	門川町 一部 日向市 一部 延岡市 一部	道路計画	水準測量 水準測量 カラー撮影 (フィルム) 空中三角測量 数値図化	地上画素寸法 9.6cm 500	58km ² 58km ²	九州地方整備局延岡河川国道事務所 助言 10426	国際航業株式会社	H24.3.5 H24.3.30
宮崎県	宮崎市 一部	砂防計画	数値図化 写真地図作成 (デジタルオルソ)	2500 2500	0.53km ² 0.53km ²	宮崎県宮崎土木事務所 助言 10031	株式会社建設技術研究所	H24.5.14 H24.7.31
宮崎県	五ヶ瀬町 一部 日之影町 一部 高千穂町 一部	砂防計画	数値図化 写真地図作成 (デジタルオルソ)	2500 2500	5km ² 5km ²	宮崎県西臼杵支庁 助言 10048	株式会社建設技術研究所	H24.6.12 H24.8.31
宮崎県	日向市 一部	砂防計画	数値撮影(デジタル) 空中三角測量	地上画素寸法 16cm 2500	3.3km ² 3.3km ²	宮崎県日向土木事務所 助言 10065	株式会社パスコ	H24.6.26 H24.8.9
宮崎県	延岡市 一部 高千穂町 一部 日之影町 一部 五ヶ瀬町 一部	森林計画	数値撮影(デジタル)	地上画素寸法 25cm	2085km ²	宮崎県 助言 10082	大成ジオテック株式会社	H24.8.7 H24.11.30
鹿児島県	市来町 一部 串木野市 一部	砂防計画	数値図化 その他	2500 2500	37.9km ² 37.9km ²	鹿児島県 助言 10209	復建調査設計株式会社	H16.8.31 H16.12.20
鹿児島県	伊集院町 一部 東市来町 一部							
鹿児島県	十島村 一部 日吉町 一部							
鹿児島県	野田町 一部 阿久根市 一部	砂防計画	数値図化 写真地図作成 (デジタルオルソ)	2500 2500	19.9km ² 19.9km ²	鹿児島県 助言 10449	中日本航空株式会社	H17.1.24 H17.3.25
鹿児島県	東町 一部							
鹿児島県	鹿児島市 一部	砂防計画	数値図化 写真地図作成 (デジタルオルソ)	2500 2500	24.3km ² 24.3km ²	鹿児島県 助言 10360	東亜建設技術株式会社	H18.8.10 H19.3.16
鹿児島県	垂水市 一部 錦江町 一部	砂防計画	数値図化 写真地図作成 (デジタルオルソ)	2500 2500	29.9km ² 29.9km ²	鹿児島県 助言 10362	アジア航測株式会社	H18.8.10 H19.3.16
鹿児島県	鹿児島市 一部	砂防計画	数値図化 写真地図作成 (デジタルオルソ)	2500 2500	18.8km ² 18.8km ²	鹿児島県 助言 10363	株式会社パスコ	H18.10.12 H19.3.23
鹿児島県	加治木町 一部	その他	水準測量	3級	3.4km	九州地方整備局鹿児島国道事務所 助言 10397	株式会社コバルト技建	H21.2.26 H21.7.31
鹿児島県	阿久根市 一部 薩摩川内市 一部	道路計画	数値図化	1000	12.8km ²	九州地方整備局鹿児島国道事務所 助言 10233	鹿児島土木設計株式会社	H21.10.7 H22.3.25
鹿児島県	さつま町 一部	その他	基準点測量 基準点測量	3級 4級	3点 34点	九州地方整備局川内川河川事務所 助言 10227	大福コンサルタント株式会社	H21.10.13 H22.2.26
鹿児島県	霧島市 一部	砂防計画	航空レーザ測量 航空レーザ測量 航空レーザ測量	航空レーザ計測 グラウンドデータ 作成 グリッドデータ 作成(1m)	15km ² 15km ² 15km ²	鹿児島県始良・伊佐地域振興局 助言 10100	国際航業株式会社	H22.8.26 H23.1.5
宮崎県	えびの市 一部							

九州地方

都道府県名	測量地域	測量目的	測量種別	縮尺・等級	事業量	測量計画機関(助言番号)	測量作業機関	実施時期
鹿児島県	龍郷町 一部 奄美市 一部	砂防計画	数値撮影(デジタル)	10000	370.89km ²	鹿児島県 助言 10304	国際航業株式会社 アジア航測株式会社	H23.1.27 H23.3.25
鹿児島県	宇検村 一部 大和村 一部		数値図化(同時調整含む)	10000	341.49km ²			
鹿児島県	瀬戸内町 一部		数値撮影(デジタル)	2500	1275点			
			数値図化(同時調整含む)					
鹿児島県	日置市 一部	その他	基準点測量	2級	2点	鹿児島県日置市 助言 10429	株式会社萩原技研	H23.5.17 H24.3.16
鹿児島県	長島町 一部	土地改良	基準点測量	2級	1点	鹿児島県長島町 助言 10079	鹿児島県土地改良事業 団体連合会	H23.7.27 H23.12.7
			基準点測量	3級	2点			
			基準点測量	4級	9点			
鹿児島県	肝付町 一部	砂防計画	数値図化	2500	3.9km ²	鹿児島県(大隅地域振興局) 助言 10223	国際航業株式会社	H23.8.2 H24.3.16
			写真地図作成(デジタルオルソ)	2500	3.9km ²			
鹿児島県	肝付町 一部	砂防計画	数値図化	2500	2.6km ²	鹿児島県(大隅地域振興局) 助言 10224	東亜建設技術株式会社	H23.8.2 H24.3.16
			写真地図作成(デジタルオルソ)	2500	2.6km ²			
鹿児島県	志布志市 一部 曾於市 一部	砂防計画	数値図化	2500	4.94km ²	鹿児島県(大隅地域振興局) 助言 10311	大日本コンサルタント株式会社	H23.8.2 H24.3.16
鹿児島県	肝付町 一部	砂防計画	数値図化	2500	5.4km ²	鹿児島県(大隅地域振興局) 助言 10400	復建調査設計株式会社	H23.8.2 H24.3.16
			写真地図作成(デジタルオルソ)	2500	5.4km ²			
鹿児島県	霧島市 一部	砂防計画	数値図化	2500	7.54km ²	鹿児島県始良・伊佐地域振興局 助言 10211	株式会社千代田コンサル タント	H23.8.3 H24.3.16
			写真地図作成(デジタルオルソ)	2500	7.54km ²			
鹿児島県	鹿屋市 一部	総合計画	基準点測量	3級	9点	防衛省九州防衛局 助言 10093	株式会社池田コンサル タント	H23.8.10 H23.8.31
			基準点測量	4級	14点			
鹿児島県	霧島市 一部	砂防計画	数値図化	2500	4.68km ²	鹿児島県始良・伊佐地域振興局 助言 10229	アジア航測株式会社	H23.8.23 H24.3.16
			写真地図作成(デジタルオルソ)	2500	4.68km ²			
鹿児島県	曾於市 一部	土地改良	基準点測量	2級	2点	鹿児島県大隅地域振興局農林 水産部農村整備課 助言 10155	鹿児島県土地改良事業 団体連合会	H23.9.27 H24.3.29
			基準点測量	3級	4点			
			基準点測量	4級	12点			
鹿児島県	肝付町 一部	土地改良	基準点測量	2級	5点	鹿児島県大隅地域振興局農林 水産部農村整備課課長 助言 10161	鹿児島県土地改良事業 団体連合会	H23.9.28 H24.3.29
			基準点測量	3級	10点			
			基準点測量	4級	31点			
鹿児島県	南さつま市 一部	土地改良	基準点測量	2級	6点	鹿児島県南薩地域振興局農林 水産部農村整備課 助言 10164	鹿児島県土地改良事業 団体連合会	H23.10.3 H24.3.16
			基準点測量	3級	8点			
			基準点測量	4級	23点			
鹿児島県	和泊町 一部	土地改良	基準点測量	2級	2点	鹿児島県大島支庁沖永良部事 務所 助言 10170	鹿児島県土地改良事業 団体連合会	H23.10.4 H24.3.23
			基準点測量	3級	5点			
			基準点測量	4級	16点			
鹿児島県	和泊町 一部	土地改良	基準点測量	2級	6点	鹿児島県大島支庁沖永良部事 務所 助言 10171	鹿児島県土地改良事業 団体連合会	H23.10.4 H24.3.23
			基準点測量	3級	9点			
			基準点測量	4級	33点			
鹿児島県	鹿児島市 一部	土地改良	基準点測量	2級	3点	鹿児島県鹿児島市 助言 10177	鹿児島県土地改良事業 団体連合会	H23.10.7 H24.3.21
			基準点測量	3級	3点			
			基準点測量	4級	7点			
鹿児島県	鹿児島市 一部	土地改良	基準点測量	2級	1点	鹿児島県鹿児島市 助言 10178	鹿児島県土地改良事業 団体連合会	H23.10.7 H24.3.21
			基準点測量	3級	1点			
			基準点測量	4級	2点			
鹿児島県	垂水市 一部 鹿屋市 一部	道路管理	基準点測量	2級	5点	九州地方整備局大隅河川国道 事務所 助言 10243	株式会社大進	H23.10.14 H24.3.15
			基準点測量	3級	7点			
鹿児島県	伊仙町 一部	土地改良	基準点測量	2級	4点	鹿児島県大島支庁徳之島事務 所 助言 10217	鹿児島県土地改良事業 団体連合会	H23.10.21 H24.3.16
			基準点測量	3級	13点			
			基準点測量	4級	39点			
鹿児島県	肝付町 一部	砂防計画	数値図化	2500	2.9km ²	鹿児島県 助言 10253	株式会社ウエスコ	H23.11.15 H24.3.15
鹿児島県	志布志市 一部	砂防計画	数値図化	2500	2.4km ²	鹿児島県(大隅地域振興局) 助言 10323	株式会社ウエスコ	H23.11.15 H24.3.15
鹿児島県	志布志市 一部	砂防計画	数値図化	2500	1.105km ²	鹿児島県(大隅地域振興局) 助言 10339	第一復建株式会社	H23.11.15 H24.3.23
			写真地図作成(デジタルオルソ)	2500	1.105km ²			
鹿児島県	志布志市 一部	砂防計画	数値図化	2500	1.555km ²	鹿児島県(大隅地域振興局) 助言 10368	大日本コンサルタント株 式会社	H23.11.15 H24.3.23
鹿児島県	志布志市 一部	砂防計画	数値図化	2500	2.843km ²	鹿児島県(大隅地域振興局) 助言 10392	東亜建設技術株式会社	H23.11.15 H24.3.23
			写真地図作成(デジタルオルソ)	2500	2.843km ²			
鹿児島県	鹿屋市 一部	道路計画	数値図化	2500	6.7km ²	鹿児島県大隅地域振興局 助言 10357	株式会社ウエスコ	H23.11.24 H24.2.21
鹿児島県	始良市 一部	都市計画	数値図化	2500	6.29km ²	鹿児島県始良市 助言 10270	大成ジオテック株式会社	H23.12.1 H24.3.21
			修正測量	2500	2.35km ²			
鹿児島県	始良市 全域	固定資産	数値撮影(デジタル)	地上画素寸法	126.51km ²	鹿児島県始良市 助言 10261	株式会社パスコ	H23.12.5 H24.3.19
			数値図化(同時調整含む)	16cm	126.51km ²			
			写真地図作成(デジタルオルソ)	2500	126.51km ²			
鹿児島県	鹿児島市 一部 南九州市 一部	道路計画	水準測量	簡級	41.3km	鹿児島県道路公社 助言 10374	第一復建株式会社	H23.12.9 H24.3.19
			カラー撮影(フィルム)	8000	78.1km ²			
			数値図化	2500	28km ²			
鹿児島県	指宿市 一部	都市計画	数値図化	2500	32km ²	鹿児島県指宿市 助言 10291	株式会社パスコ	H23.12.14 H24.2.29
鹿児島県	知名町 一部	土地改良	水準測量	簡級	0.28km ²	鹿児島県大島支庁沖永良部事 務所 助言 10297	大成ジオテック株式会社	H23.12.16 H24.3.16
			数値図化	1000	0.28km ²			
鹿児島県	さつま町 一部	道路計画	基準点測量	2級	13点	鹿児島県北薩地域振興局 助言 10300	株式会社萩原技研	H23.12.16 H24.3.16
			基準点測量	3級	15点			
			水準測量	3級	8点			

九州地方

都道府県名	測量地域	測量目的	測量種別	縮尺・等級	事業量	測量計画機関(助言番号)	測量作業機関	実施時期
鹿児島県	伊佐市 一部 さつま町 一部	その他	空中三角測量 数値図化 修正測量	2500 2500 2500	259点 1.58km ² 9.34km ²	九州地方整備局鶴田ダム管理 所 助言 10360	株式会社ウエスコ	H23.12.21 H24.3.15
鹿児島県	志布志市 一部	地籍調査	基準点測量	2級	6点	鹿児島県志布志市 助言 10325	株式会社サタコンサル タツ	H23.12.28 H24.3.30
鹿児島県	大和村 一部 奄美市 一部	砂防計画	数値図化	2500	4.4km ²	鹿児島県大島支庁 助言 10346	株式会社パスコ	H24.1.18 H24.3.16
鹿児島県	喜界町 一部		写真地図作成 (デジタルオル ソ)	2500	4.4km ²			
鹿児島県	薩摩川内市 一部	土地改良	基準点測量 基準点測量 基準点測量	2級 3級 4級	2点 1点 3点	鹿児島県地域振興公社 助言 10342	鹿児島県土地改良事業 団体連合会	H24.1.20 H24.3.26
鹿児島県	出水市 一部 阿久根市 一部	砂防計画	数値図化	2500	2.8km ²	鹿児島県 助言 10347	株式会社パスコ	H24.1.20 H24.3.23
鹿児島県	南さつま市 一部 霧島市 一部							
鹿児島県	始良市 一部 奄美市 一部							
鹿児島県	南種子町 一部 十島村 一部							
鹿児島県	霧島市 一部	砂防計画	数値図化 写真地図作成 (デジタルオル ソ)	2500 2500	5.179km ² 5.179km ²	鹿児島県始良・伊佐地域振興局 助言 10386	大成ジオテック株式会社	H24.2.3 H24.3.16
鹿児島県	薩摩川内市 一部	土地改良	基準点測量 基準点測量 基準点測量	2級 3級 4級	2点 1点 2点	鹿児島県北薩地域振興局農林 水産部農村整備課 助言 10375	鹿児島県土地改良事業 団体連合会	H24.2.6 H24.3.15
鹿児島県	さつま町 一部	土地改良	基準点測量 基準点測量 基準点測量	2級 3級 4級	6点 7点 26点	鹿児島県北薩地域振興局農林 水産部農村整備課 助言 10376	鹿児島県土地改良事業 団体連合会	H24.2.6 H24.3.15
鹿児島県	さつま町 一部	土地改良	基準点測量 基準点測量 基準点測量	2級 3級 4級	4点 6点 13点	鹿児島県北薩地域振興局農林 水産部農村整備課 助言 10377	鹿児島県土地改良事業 団体連合会	H24.2.6 H24.3.15
鹿児島県	さつま町 一部	総合計画	数値図化	2500	0.43km ²	鹿児島県さつま町 助言 10406	株式会社パスコ	H24.2.22 H24.3.15
鹿児島県	出水市 一部	道路計画	基準点測量	3級	2点	九州地方整備局鹿児島国道事 務所 助言 10409	株式会社エスケイエンジ ニアリング	H24.2.23 H24.3.15
鹿児島県	南九州市 一部 鹿児島市 一部	道路管理	基準点測量 基準点測量	1級 2級	7点 13点	鹿児島県道路公社 助言 10028	株式会社新日本技術コン サルタント 三州技術コンサルタント 株式会社	H24.5.1 H24.11.22
鹿児島県	鹿児島市 一部	地籍調査	基準点測量	4級	0.84km ²	鹿児島県鹿児島市 助言 10043	株式会社萩原技研	H24.6.8 H25.3.25
鹿児島県	徳之島町 一部	土地改良	基準点測量 基準点測量	3級 4級	3点 8点	鹿児島県大島支庁徳之島事務 所	鹿児島県土地改良事業 団体連合会	H24.6.26 H24.11.30
鹿児島県	鹿児島市 一部	道路計画	基準点測量	2級	3点	九州地方整備局鹿児島国道事 務所 助言 10044	株式会社建設技術コンサル タツ	H24.6.27 H25.2.25
鹿児島県	天城町 一部	土地改良	基準点測量	2級	4点	農林水産省九州農政局徳之島 用水農業水利事業所 助言 10063	基洲測量株式会社	H24.7.18 H24.9.1
鹿児島県	日置市 一部	都市計画	数値図化 数値図化 地図編集	10000 2500 10000	41.67km ² 9.51km ² 9.51km ²	鹿児島県日置市 助言 10106	朝日航洋株式会社	H24.8.24 H25.2.4
鹿児島県	曾於市 一部	土地改良	基準点測量 基準点測量 基準点測量	2級 3級 4級	3点 3点 8点	鹿児島県曾於市 助言 10215	鹿児島県土地改良事業 団体連合会	H24.10.1 H25.3.8
鹿児島県	奄美市 一部	河川計画	基準点測量 基準点測量	1級 2級	3点 3点	鹿児島県大島支庁 助言 10207	株式会社大進	H24.10.25 H25.1.4
鹿児島県	肝付町 一部 垂水市 一部 鹿屋市 一部	その他	基準点測量 基準点測量 基準点測量 基準点測量	2級 3級	7点 9点 2点 1点	九州地方整備局大隅河川国道 事務所 助言 10250	株式会社新日本技術コン サルタント	H24.11.1 H25.3.15
鹿児島県	鹿屋市 一部	河川管理	基準点測量	2級	1点	九州地方整備局大隅河川国道 事務所 助言 10217	株式会社立花コンサル タント	H24.11.12 H25.3.18
鹿児島県	瀬戸内町 一部	砂防計画	数値図化 写真地図作成 (デジタルオル ソ)	2500 2500	0.6km ² 0.6km ²	鹿児島県大島支庁 助言 10319	株式会社パスコ	H24.12.27 H25.3.15

沖縄地方

都道府県名	測量地域	測量目的	測量種別	縮尺・等級	事業量	測量計画機関(助言番号)	測量作業機関	実施時期
沖縄県	粟国村 一部	土地改良	基準点測量 基準点測量 基準点測量	2級 3級 4級	2点 25点 220点	沖縄県 助言 J0004	沖縄県土地改良事業団 体連合会	H22.6.10 H23.3.10
沖縄県	北大東村 一部	土地改良	基準点測量 基準点測量 基準点測量	3級 4級	22点 109点	沖縄県 助言 J0006	沖縄県土地改良事業団 体連合会	H22.7.1 H23.3.25
沖縄県	浦添市 一部 那覇市 一部	道路計画	基準点測量 基準点測量 水準測量	2級 3級 2級	3点 20点 11.3km 4点	沖縄県 助言 J0034	株式会社アジア技研	H22.12.17 H23.3.25
沖縄県	金武町 全域 恩納村 全域	総合計画	数値図化 数値図化	2500 5000	140.8km ² 502.2km ²	沖縄県 助言 J0038	株式会社グラフィカ 株式会社バスコ アジア航測株式会社 沖縄コンピュータ販売株 式会社 株式会社アース・グラ フィックス	H23.3.1 H23.9.30
沖縄県	糸満市 全域 宜野座村 全域							
沖縄県	北中城村 全域 豊見城市 全域							
沖縄県	西原町 全域 中城村 全域							
沖縄県	八重瀬町 全域 与那原町 全域							
沖縄県	南大東村 全域 石垣市 全域							
沖縄県	竹富町 全域 久米島町 全域							
沖縄県	与那国町 全域							
沖縄県	南風原町 一部	道路計画	基準点測量 基準点測量 基準点測量	1級 3級 4級	1点 1点 15点	沖縄県南部土木事務所 助言 J0003	株式会社南土木設計	H23.4.11 H23.11.5
沖縄県	名護市 一部	海岸保全	基準点測量 基準点測量 基準点測量	1級 3級 4級	1点 2点 12点	沖縄県北部土木事務所 助言 J0009	株式会社南土木設計	H23.4.11 H23.10.6
沖縄県	国頭村 一部	河川管理	基準点測量 水準測量	3級 2級	7点 2点	沖縄県北部土木事務所 助言 J0006	永技研株式会社	H23.5.20 H23.7.29
沖縄県	宮古島市 一部	その他	基準点測量 基準点測量 水準測量	3級 4級 4級	8点 66点 4.52km	沖縄県宮古農林水産振興セン ター 助言 J0030	沖縄県土地改良事業団 体連合会	H23.7.19 H24.3.14
沖縄県	宜野座村 全域 金武町 一部	総合計画	数値図化 数値図化	2500 5000	329.78km ² 669.15km ²	沖縄県 助言 J0018	株式会社グラフィカ 株式会社バスコ アジア航測株式会社 沖縄コンピュータ販売株 式会社 株式会社アース・グラ フィックス	H23.8.1 H24.3.31
沖縄県	那覇市 全域 恩納村 一部							
沖縄県	宜野湾市 全域 浦添市 全域							
沖縄県	豊見城市 一部 南城市 全域							
沖縄県	北谷町 全域 糸満市 一部							
沖縄県	八重瀬町 一部 南風原町 全域							
沖縄県	西原町 一部 与那原町 一部							
沖縄県	中城村 一部 北中城村 一部							
沖縄県	久米島町 一部 石垣市 一部							
沖縄県	与那国町 一部 竹富町 一部							
沖縄県	竹富町 一部 石垣市 一部	総合計画	既成図数値化	25000	102.78km ²	沖縄県 助言 J0019	株式会社グラフィカ 株式会社バスコ アジア航測株式会社 沖縄コンピュータ販売株 式会社 株式会社アース・グラ フィックス	H23.8.10 H24.3.31
沖縄県	北大東村 一部 南城市 一部							
沖縄県	うるま市 一部	土地区画整 理	基準点測量 数値図化	4級 500	32点 0.014km ²	うるま市川敷原第二土地区画整 理組合 助言 J0047	福岡都市技術株式会社	H23.11.17 H24.12.15
沖縄県	久米島町 一部	総合計画	カラー撮影 (フィルム) 数値図化 写真地図作成 (デジタルオル ン)	2500 2500 2500	0.54km ² 0.36km ² 0.54km ²	防衛省沖縄防衛局 助言 J0037	アジア航測株式会社	H23.11.25 H24.2.29
沖縄県	那覇市 一部	河川計画	数値図化	1000	0.56km ²	沖縄県南部土木事務所 助言 J0038	株式会社与那嶺測量設 計	H23.12.12 H24.4.27
沖縄県	沖縄市 一部	その他	基準点測量	1級	1点	沖縄総合事務局開発建設部那 覇港湾・空港整備事務所 助言 J0043	株式会社南土木設計	H23.12.21 H24.3.23
沖縄県	嘉手納町 一部 読谷村 一部	道路管理	基準点測量	3級	14点	沖縄総合事務局開発建設部南 部国道事務所 助言 J0039	株式会社沖技	H23.12.28 H24.3.15
沖縄県	浦添市 一部							
沖縄県	金武町 一部	ダム計画	航空レーザ測 量	その他	5.24km ²	沖縄総合事務局開発建設部北 部ダム事務所 助言 J0044	アジア航測株式会社	H23.12.28 H24.3.30
沖縄県	久米島町 全域	総合計画	カラー撮影 (フィルム) 写真地図作成 (デジタルオル ン)	10000 1000	59.11km ² 59.11km ²	沖縄県久米島町 助言 J0046	株式会社グラフィカ	H24.1.4 H24.3.16
沖縄県	西原町 一部	土地区画整 理	その他 その他 その他	2級 3級 4級	8点 20点 336点	沖縄県西原町 助言 J0040	株式会社海邦技研	H24.1.9 H24.3.26
沖縄県	浦添市 一部 那覇市 一部	道路計画	基準点測量	4級	9点	沖縄県浦添市 助言 J0050	株式会社大東エンジニヤ リング	H24.3.10 H24.3.31
沖縄県	宮古島市 一部	土地改良	基準点測量 基準点測量 基準点測量	4級 1級 3級	60点 1点 12点	沖縄県宮古島市 助言 J0001	沖縄県土地改良事業団 体連合会	H24.5.15 H24.6.30
沖縄県	宮古島市 一部	土地改良	基準点測量 基準点測量 基準点測量	4級 2級 3級	44点 1点 8点	沖縄県宮古島市 助言 J0002	沖縄県土地改良事業団 体連合会	H24.5.15 H24.6.30

沖縄地方

都道府県名	測量地域	測量目的	測量種別	縮尺・等級	事業量	測量計画機関(助言番号)	測量作業機関	実施時期
沖縄県	宮古島市 一部	土地改良	基準点測量 基準点測量 基準点測量	4級 1級 3級	57点 1点 12点	沖縄県宮古島市 助言 J0003	沖縄県土地改良事業団 体連合会	H24.5.15 H24.6.30
沖縄県	与那国町 一部	総合計画	基準点測量 基準点測量 水準測量	1級 3級	2点 7点 5.7km	防衛省沖縄防衛局 助言 J0009	株式会社パスコ	H24.8.1 H24.10.31
沖縄県	宮古島市 一部	道路計画	基準点測量	2級	2点	沖縄県土木建築部 宮古土木 事務所 助言 J0011	株式会社沖縄構造設計	H24.8.14 H25.1.31
沖縄県	宮古島市 一部	農地開発	基準点測量 基準点測量	1級 3級	3点 14点	沖縄県宮古農林水産振興セン ター 助言 J0012	有限会社シグマ技研	H24.9.3 H24.10.12
沖縄県	読谷村 一部	道路計画	水準測量 基準点測量 基準点測量	3級 3級 4級	4.95km 6点 22点	沖縄県読谷村 助言 J0017	株式会社芝岩エンジニア リング	H24.10.10 H25.3.15
沖縄県	北谷町 一部	土地区画整 理	基準点測量 基準点測量 数値図化	3級 4級 500	12点 140点 0.1km ²	沖縄県北谷町 助言 J0016	玉野総合コンサルタント 株式会社	H24.10.15 H25.2.28
沖縄県	読谷村 一部	道路計画	水準測量 基準点測量 基準点測量	3級 3級 4級	5.304km 27点 158点	沖縄県読谷村 助言 J0018	株式会社大洋土木コンサ ルタント	H24.10.15 H25.3.15
沖縄県	西原町 一部 浦添市 一部	道路計画	基準点測量 基準点測量	2級 3級	1点 2点	沖縄県 助言 J0027	株式会社中央建設コンサ ルタント	H24.12.15 H25.2.28

全国

都道府県名	測量地域	測量目的	測量種別	縮尺・等級	事業量	測量計画機関(助言番号)	測量作業機関	実施時期
北海道 秋田県 岩手県 高知県 宮崎県 鹿児島県	深川市 一部 沼田町 一部 幌加内町 一部 鹿角市 一部 北秋田市 一部 上小阿仁村 一部 花巻市 一部 遠野市 一部 肝付町 一部 室戸市 一部 北川村 一部 小林市 一部 えびの市 一部 錦江町 一部 南大隅町 一部	森林計画	モノクロ撮影 (フィルム)	16000	8526km ²	林野庁 助言 K0001	株式会社日航コンサルタント 株式会社シン技術コンサル 東北測量株式会社 株式会社協同測量社 株式会社かんこう 株式会社ウエスコ 写測エンジニアリング株式会社	H23.4.27 H24.2.15
北海道 岩手県 秋田県 山形県 新潟県 長野県 静岡県	泊村 一部 神恵内村 一部 積丹町 一部 北上市 一部 奥州市 一部 金ヶ崎町 一部 大館市 一部 鹿角市 一部 鮭川村 一部 酒田市 一部 真室川町 一部 津南町 一部 南魚沼市 一部 湯沢町 一部 飯田市 一部 大鹿村 一部 静岡市 一部	森林計画	カラー撮影 (フィルム)	16000	7738km ²	林野庁 助言 K0003	株式会社フジヤマ 株式会社パスコ 国土地図株式会社 国際航業株式会社 東日本総合計画株式会社 中日本航空株式会社 株式会社ナカノアイシス テム 三和航測株式会社	H23.6.7 H24.2.15
北海道	全域	道路計画	修正測量	25000	83456.8km ²	(財)日本デジタル道路地図協会 助言 K0005	財団法人日本デジタル道路地図協会	H23.6.24 H24.3.31
福島県 福島県 福島県 福島県 茨城県	いわき市 一部 小野町 一部 平田村 一部 古殿町 一部 塙町 一部 鮫川村 一部 矢祭町 一部 田村市 一部 北茨城市 一部	森林計画	カラー撮影 (フィルム)	25000	1065km ²	林野庁 助言 K0006	朝日航洋株式会社	H23.8.29 H24.2.15