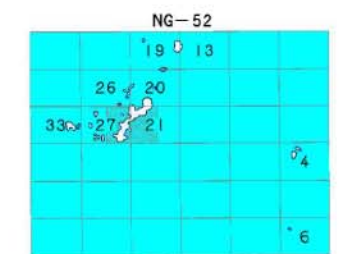
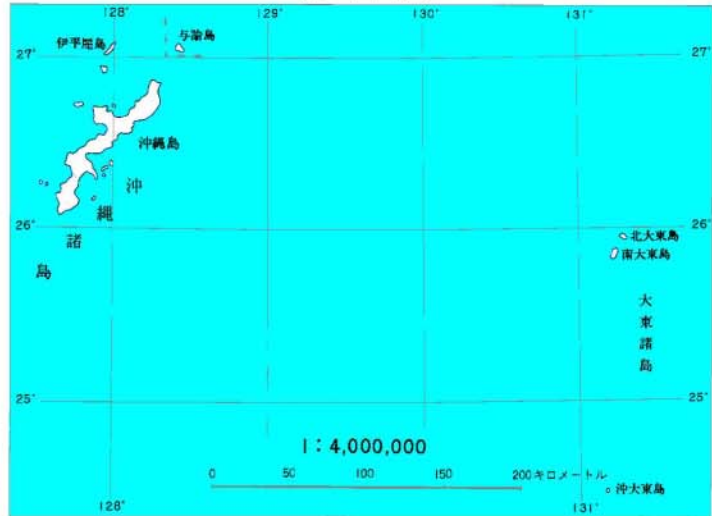


位置図



記号

- | | | | |
|--|--------------|--|---------------|
| | 都市 | | 村落 |
| | 幅員13.0m以上の道路 | | 幅員5.5m以上の道路 |
| | 幅員3.0m以上の道路 | | 幅員1.5m以上の道路 |
| | 小 道 | | 普通 鉄 道 |
| | 森林 鉄 道 等 | | 索 道 |
| | 防 防 | | 都 ・ 府 ・ 県 界 |
| | 北海道の支庁界 | | 市 界 |
| | 市 区 界 | | 町 界 |
| | 村 界 | | 指定都市の区界 |
| | 寺 | | 史 跡 名 勝 地 |
| | 城および城跡 | | 温 泉 ・ 鉱 泉 |
| | 警 察 署 | | 噴 気 口 ・ 噴 火 口 |
| | 郵 便 局 | | 三 角 点 |
| | 学 校 | | 電 子 基 準 点 |
| | 自 衛 隊 | | 標 高 点 |
| | 工 場 | | 飛 行 場 |
| | 発 電 所 | | 重 要 港 |
| | 山 | | 小 港 |
| | 油 田 ・ ガ ス 田 | | 灯 台 |
| | 神 社 | | 畑 |

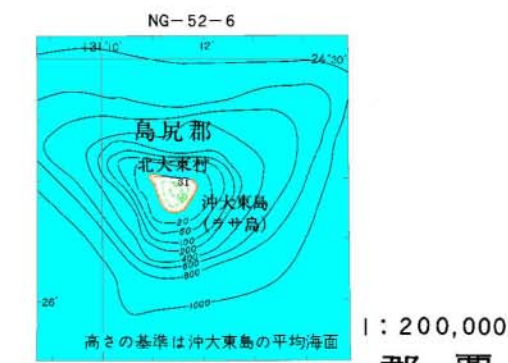
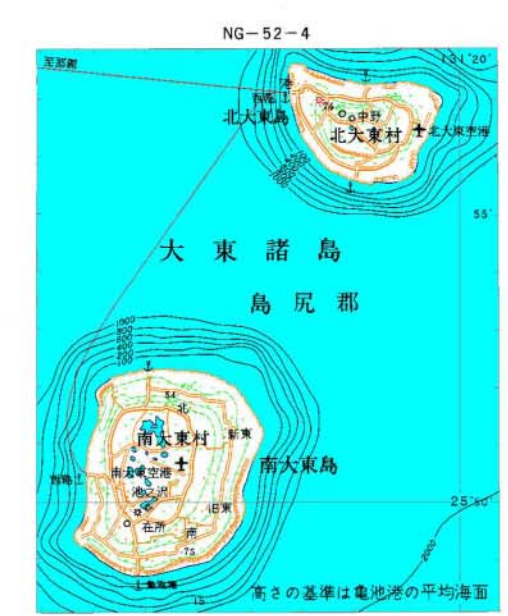
久米島

沖

縄

諸

島



1 : 200,000

那 覇

1. 投影は多面体図法
 2. 高さの基準は那覇港の平均海面
 3. 等高線の間隔は100メートル
- 資料**
1. 5万分1地形図
 2. 平成8年関係官公庁の資料
 3. 海部の等深線は海上保安庁水路部の資料
 4. 行政区画は平成8年5月現在
那覇市と豊見城町の境界は一部未定
石川市と金武町の境界は一部未定